10. Розгляд справ-клопотань та кадастрових справ – *матеріали додаються.*

10.1. Розгляд кадастрових справ ***(надання земельних ділянок управлінням освіти районних в м. Києві державних адміністрацій та закладам освіти):***

		Дарницький район
1.	А-26303 **ПР-18705**	Управління освіти Дарницької районної в місті Києві державної адміністрації вул. Драгоманова, 9-а в постійне користування площа 2,3532 га для експлуатації та обслуговування будівель і споруд закладу освіти **(доручення заступника міського голови – секретаря Київської міської ради від 27.12.2018 №08/231-4354/ПР)** *Проект рішення **підтриманий** постійною комісією Київської міської ради з питань освіти, науки, сім`ї, молоді та спорту.*
2.	А-26304 **ПР-18706**	Управління освіти Дарницької районної в місті Києві державної адміністрації вул. Євгенія Харченка, 23-б в постійне користування площа 2,0903 га для експлуатації та обслуговування будівель і споруд закладу освіти **(доручення заступника міського голови – секретаря Київської міської ради від 27.12.2018 №08/231-4353/ПР)** *Проект рішення **підтриманий** постійною комісією Київської міської ради з питань освіти, науки, сім`ї, молоді та спорту.*
3.	А-26300 **ПР-18741**	Управління освіти Дарницької районної в місті Києві державної адміністрації вул. Олександра Кошиця, 5-г в постійне користування площа 0,6374 га для експлуатації та обслуговування будівель і споруд закладу освіти **(доручення заступника міського голови – секретаря Київської міської ради від 27.12.2018 №08/231-4355/ПР)** *Проект рішення **підтриманий** постійною комісією Київської міської ради з питань освіти, науки, сім`ї, молоді та спорту.*
		Деснянський район
4.	А-24772 **ПР-18743**	Школа І-ІІІ ступенів № 192 Деснянського району міста Києва вул. Мілютенка, 5-Б в постійне користування площа 2,0374 га для експлуатації та обслуговування будівель і споруд закладу освіти **(доручення заступника міського голови – секретаря Київської міської ради від 08.01.2019 №08/231-4366/ПР)**

		*Проект рішення **підтриманий** постійною комісією Київської міської ради з питань освіти, науки, сім`ї, молоді та спорту.*
		Оболонський район
5.	А-26026 **ПР-18737**	Управління освіти Оболонської районної в місті Києві державної адміністрації вул. Олександра Архипенка, 10-г у постійне користування площа 1,0098 га для експлуатації та обслуговування будівель і споруд закладу освіти **(доручення заступника міського голови – секретаря Київської міської ради від 27.12.2018 №08/231-4352/ПР)** *Проект рішення **підтриманий** постійною комісією Київської міської ради з питань освіти, науки, сім`ї, молоді та спорту.*
6.	А-22333 **ПР-18742**	Управління освіти Оболонської районної в місті Києві державної адміністрації вул. Квітки Цісик, 48 у постійне користування площа 1,4320 га для експлуатації та обслуговування будівель і споруд закладу освіти **(доручення заступника міського голови – секретаря Київської міської ради від 27.12.2018 №08/231-4351/ПР)** *Проект рішення **підтриманий** постійною комісією Київської міської ради з питань освіти, науки, сім`ї, молоді та спорту.*
7.	А-25908 **ПР-18739**	Управління освіти Оболонської районної в місті Києві державної адміністрації вул. Маршала Тимошенка, 3-б у постійне користування площа 1,1923 га для експлуатації та обслуговування будівель і споруд закладу освіти **(доручення заступника міського голови – секретаря Київської міської ради від 08.01.2019 №08/231-4383/ПР)** *Проект рішення **підтриманий** постійною комісією Київської міської ради з питань освіти, науки, сім`ї, молоді та спорту.*
8.	А-26151 **ПР-19280**	Управління освіти Оболонської районної в місті Києві державної адміністрації вул. Героїв Дніпра, 10-б у постійне користування площа 2,8233 га для експлуатації та обслуговування будівель і споруд закладу освіти **(доручення заступника міського голови – секретаря Київської міської ради від 28.01.2019 №08/231-490/ПР)** *Проект рішення **підтриманий** постійною комісією Київської міської ради з питань освіти, науки, сім`ї, молоді та спорту.*

9.	А-26149 **ПР-19276**	Управління освіти Оболонської районної в місті Києві державної адміністрації просп. Оболонський, 32-б у постійне користування площа 2,0897 га для експлуатації та обслуговування будівель і споруд закладу освіти **(доручення заступника міського голови – секретаря Київської міської ради від 28.01.2019 №08/231-492/ПР)** *Проект рішення **підтриманий** постійною комісією Київської міської ради з питань освіти, науки, сім`ї, молоді та спорту.*
10.	А-26050 **ПР-19275**	Управління освіти Оболонської районної в місті Києві державної адміністрації вул. Йорданська, 8-б у постійне користування площа 1,0350 га для експлуатації та обслуговування будівель і споруд закладу освіти **(доручення заступника міського голови – секретаря Київської міської ради від 28.01.2019 №08/231-493/ПР)** *Проект рішення **підтриманий** постійною комісією Київської міської ради з питань освіти, науки, сім`ї, молоді та спорту.*
11.	А-26041 **ПР-19307**	Управління освіти Оболонської районної в місті Києві державної адміністрації вул. Маршала Малиновського, 30-а у постійне користування площа 1,0645 га для експлуатації та обслуговування будівель і споруд закладу освіти **(доручення заступника міського голови – секретаря Київської міської ради від 28.01.2019 №08/231-487/ПР)** *Проект рішення **підтриманий** постійною комісією Київської міської ради з питань освіти, науки, сім`ї, молоді та спорту.*
Печерський район		
12.	А-26104 **ПР-19077**	УПРАВЛІННЯ ОСВІТИ ТА ІННОВАЦІЙНОГО РОЗВИТКУ ПЕЧЕРСЬКОЇ РАЙОННОЇ В МІСТІ КИЄВІ ДЕРЖАВНОЇ АДМІНІСТРАЦІЇ вул. Шота Руставелі, 6 в постійне користування площа 0,2480 га для експлуатації та обслуговування будівель закладу освіти **(доручення заступника міського голови – секретаря Київської міської ради від 16.01.2019 №08/231-281/ПР)** *Проект рішення **підтриманий** постійною комісією Київської міської ради з питань освіти, науки, сім`ї, молоді та спорту.*
13.	А-26097 **ПР-19071**	УПРАВЛІННЯ ОСВІТИ ТА ІННОВАЦІЙНОГО РОЗВИТКУ ПЕЧЕРСЬКОЇ РАЙОННОЇ В МІСТІ КИЄВІ ДЕРЖАВНОЇ АДМІНІСТРАЦІЇ вул. Михайла Бойчука, 3а

		в постійне користування площа 0,5751 га для експлуатації та обслуговування будівель закладу освіти **(доручення заступника міського голови – секретаря Київської міської ради від 16.01.2019 №08/231-283/ПР)** *Проект рішення **підтриманий** постійною комісією Київської міської ради з питань освіти, науки, сім`ї, молоді та спорту.*
14.	А-26101 **ПР-19096**	УПРАВЛІННЯ ОСВІТИ ТА ІННОВАЦІЙНОГО РОЗВИТКУ ПЕЧЕРСЬКОЇ РАЙОННОЇ В МІСТІ КИЄВІ ДЕРЖАВНОЇ АДМІНІСТРАЦІЇ вул. Дарвіна, 2 в постійне користування площа 0,2026 га для експлуатації та обслуговування будівель закладу освіти **(доручення заступника міського голови – секретаря Київської міської ради від 17.01.2019 №08/231-331/ПР)** *Проект рішення **підтриманий** постійною комісією Київської міської ради з питань освіти, науки, сім`ї, молоді та спорту*
Солом`янський район		
15.	А-26059 **ПР-18671**	Управління освіти Солом'янської районної в місті Києві державної адміністрації просп. Космонавта Комарова, 32 у постійне користування площа 1,9038 га для експлуатації та обслуговування будівель та споруд закладу освіти **(доручення заступника міського голови – секретаря Київської міської ради від 06.12.2018 №08/231-4268/ПР)** *Проект рішення **підтриманий** постійною комісією Київської міської ради з питань освіти, науки, сім`ї, молоді та спорту.*
16.	А-26078 **ПР-18701**	Управління освіти Солом'янської районної в місті Києві державної адміністрації вул. Народного ополчення, 9 у постійне користування площа 1,5803 га для експлуатації та обслуговування будівель та споруд закладу освіти **(доручення заступника міського голови – секретаря Київської міської ради від 08.01.2019 №08/231-4411/ПР)** *Проект рішення **підтриманий** постійною комісією Київської міської ради з питань освіти, науки, сім`ї, молоді та спорту.*
17.	А-26069 **ПР-18695**	Управління освіти Солом'янської районної в місті Києві державної адміністрації вул. Академіка Янгеля, 12/2 у постійне користування площа 0,3931 га для експлуатації та обслуговування будівель та споруд закладу освіти

		(доручення заступника міського голови – секретаря Київської міської ради від 27.12.2018 №08/231-4348/ПР) *Проект рішення **підтриманий** постійною комісією Київської міської ради з питань освіти, науки, сім`ї, молоді та спорту.*
18.	А-26022 **ПР-18735**	Управління освіти Солом'янської районної в місті Києві державної адміністрації просп. Відрадний, 8-А у постійне користування площа 0,6087 га для експлуатації та обслуговування будівель та споруд закладу освіти **(доручення заступника міського голови – секретаря Київської міської ради від 27.12.2018 №08/231-4343/ПР)** *Проект рішення **підтриманий** постійною комісією Київської міської ради з питань освіти, науки, сім`ї, молоді та спорту.*
19.	А-26075 **ПР-18699**	Управління освіти Солом'янської районної в місті Києві державної адміністрації вул. Смоленська, 4а у постійне користування площа 0,5443 га для експлуатації та обслуговування будівель та споруд закладу освіти **(доручення заступника міського голови – секретаря Київської міської ради від 08.01.2019 №08/231-4413/ПР)** *Проект рішення **підтриманий** постійною комісією Київської міської ради з питань освіти, науки, сім`ї, молоді та спорту.*
20.	А-26068 **ПР-18691**	Управління освіти Солом'янської районної в місті Києві державної адміністрації бульв. Вацлава Гавела, 15-А у постійне користування площа 1,0760 га для експлуатації та обслуговування будівель та споруд закладу освіти **(доручення заступника міського голови – секретаря Київської міської ради від 26.12.2018 №08/231-4318/ПР)** *Проект рішення **підтриманий** постійною комісією Київської міської ради з питань освіти, науки, сім`ї, молоді та спорту.*
21.	А-26070 **ПР-18702**	Управління освіти Солом'янської районної в місті Києві державної адміністрації просп. Відрадний, 24а у постійне користування площа 0,7312 га для експлуатації та обслуговування будівель та споруд закладу освіти **(доручення заступника міського голови – секретаря Київської міської ради від 08.01.2019 №08/231-4412/ПР)** *Проект рішення **підтриманий** постійною комісією Київської міської ради з питань освіти, науки, сім`ї, молоді та спорту.*

22.	А-26071 **ПР-18677**	Управління освіти Солом'янської районної в місті Києві державної адміністрації вул. Вадима Гетьмана, 42-А у постійне користування площа 1,0146 га для експлуатації та обслуговування будівель та споруд закладу освіти **(доручення заступника міського голови – секретаря Київської міської ради від 10.12.2018 №08/231-4284/ПР)** *Проект рішення **підтриманий** постійною комісією Київської міської ради з питань освіти, науки, сім`ї, молоді та спорту.*
23.	А-26023 **ПР-18734**	Управління освіти Солом'янської районної в місті Києві державної адміністрації вул. Героїв Севастополя, 43 у постійне користування площа 1,4788 га для експлуатації та обслуговування будівель та споруд закладу освіти **(доручення заступника міського голови – секретаря Київської міської ради від 27.12.2018 №08/231-4344/ПР)** *Проект рішення **підтриманий** постійною комісією Київської міської ради з питань освіти, науки, сім`ї, молоді та спорту.*
24.	А-26057 **ПР-18693**	Управління освіти Солом'янської районної в місті Києві державної адміністрації вул. Героїв Севастополя, 42-А у постійне користування площа 0,7969 га для експлуатації та обслуговування будівель та споруд закладу освіти **(доручення заступника міського голови – секретаря Київської міської ради від 26.12.2018 №08/231-4321/ПР)** *Проект рішення **підтриманий** постійною комісією Київської міської ради з питань освіти, науки, сім`ї, молоді та спорту.*
25.	А-26056 **ПР-18692**	Управління освіти Солом'янської районної в місті Києві державної адміністрації вул. Іскрівська, 10 у постійне користування площа 0,4911 га для експлуатації та обслуговування будівель та споруд закладу освіти **(доручення заступника міського голови – секретаря Київської міської ради від 26.12.2018 №08/231-4317/ПР)** *Проект рішення **підтриманий** постійною комісією Київської міської ради з питань освіти, науки, сім`ї, молоді та спорту.*
26.	А-26073 **ПР-18700**	Управління освіти Солом'янської районної в місті Києві державної адміністрації вул. Івана Пулюя, 3-А у постійне користування площа 0,9688 га

		для експлуатації та обслуговування будівель та споруд закладу освіти **(доручення заступника міського голови – секретаря Київської міської ради від 26.12.2018 №08/231-4320/ПР)** *Проект рішення **підтриманий** постійною комісією Київської міської ради з питань освіти, науки, сім`ї, молоді та спорту.*
27.	А-26076 **ПР-18703**	Управління освіти Солом'янської районної в місті Києві державної адміністрації вул. Івана Світличного, 1 у постійне користування площа 0,8208 га для експлуатації та обслуговування будівель та споруд закладу освіти **(доручення заступника міського голови – секретаря Київської міської ради від 26.12.2018 №08/231-4319/ПР)** *Проект рішення **підтриманий** постійною комісією Київської міської ради з питань освіти, науки, сім`ї, молоді та спорту.*
28.	А-26067 **ПР-18696**	Управління освіти Солом'янської районної в місті Києві державної адміністрації вул. Гарматна, 30-А у постійне користування площа 1,1223 га для експлуатації та обслуговування будівель та споруд закладу освіти **(доручення заступника міського голови – секретаря Київської міської ради від 26.12.2018 №08/231-4322/ПР)** *Проект рішення **підтриманий** постійною комісією Київської міської ради з питань освіти, науки, сім`ї, молоді та спорту.*
29.	А-25645 **ПР-18744**	Управління освіти Солом'янської районної в місті Києві державної адміністрації вул. Стадіонна, 4а у постійне користування площа 0,6224 га для експлуатації та обслуговування будівель та споруд закладу освіти **(доручення заступника міського голови – секретаря Київської міської ради від 08.01.2019 №08/231-4416/ПР)** *Проект рішення **підтриманий** постійною комісією Київської міської ради з питань освіти, науки, сім`ї, молоді та спорту.*
30.	А-26066 **ПР-18708**	Управління освіти Солом'янської районної в місті Києві державної адміністрації вул. Миколи Василенка, 12-б у постійне користування площа 0,8718 га для експлуатації та обслуговування будівель та споруд закладу освіти **(доручення заступника міського голови – секретаря Київської міської ради від 27.12.2018 №08/231-4346/ПР)**

		*Проект рішення **підтриманий** постійною комісією Київської міської ради з питань освіти, науки, сім`ї, молоді та спорту.*
31.	А-26062 **ПР-18740**	Управління освіти Солом'янської районної в місті Києві державної адміністрації вул. Академіка Карпинського, 4 у постійне користування площа 0,5718 га для експлуатації та обслуговування будівель та споруд закладу освіти **(доручення заступника міського голови – секретаря Київської міської ради від 27.12.2018 №08/231-4350/ПР)** *Проект рішення **підтриманий** постійною комісією Київської міської ради з питань освіти, науки, сім`ї, молоді та спорту.*
32.	А-26077 **ПР-18698**	Управління освіти Солом'янської районної в місті Києві державної адміністрації вул. Героїв Севастополя, 15-а у постійне користування площа 0,9182 га для експлуатації та обслуговування будівель та споруд закладу освіти **(доручення заступника міського голови – секретаря Київської міської ради від 27.12.2018 №08/231-4347/ПР)** *Проект рішення **підтриманий** постійною комісією Київської міської ради з питань освіти, науки, сім`ї, молоді та спорту.*
33.	А-26072 **ПР-18697**	Управління освіти Солом'янської районної в місті Києві державної адміністрації вул. Метробудівська, 3а у постійне користування площа 1,1313 га для експлуатації та обслуговування будівель та споруд закладу освіти **(доручення заступника міського голови – секретаря Київської міської ради від 08.01.2019 №08/231-4415/ПР)** *Проект рішення **підтриманий** постійною комісією Київської міської ради з питань освіти, науки, сім`ї, молоді та спорту.*
34.	А-26079 **ПР-18707**	Управління освіти Солом'янської районної в місті Києві державної адміністрації вул. Курська, 12 у постійне користування площа 1,9452 га для експлуатації та обслуговування будівель та споруд закладу освіти **(доручення заступника міського голови – секретаря Київської міської ради від 08.01.2019 №08/231-4414/ПР)** *Проект рішення **підтриманий** постійною комісією Київської міської ради з питань освіти, науки, сім`ї, молоді та спорту.*
35.	А-25319 **ПР-18733**	Управління освіти Солом'янської районної в місті Києві державної адміністрації просп. Повітрофлотський, 16а

		у постійне користування площа 0,5195 га для експлуатації та обслуговування будівель та споруд закладу освіти **(доручення заступника міського голови – секретаря Київської міської ради від 27.12.2018 №08/231-4345/ПР)** *Проект рішення **підтриманий** постійною комісією Київської міської ради з питань освіти, науки, сім`ї, молоді та спорту.*
36.	А-26024 **ПР-19056**	Управління освіти Солом'янської районної в місті Києві державної адміністрації вул. Героїв Севастополя, 41 у постійне користування площа 0,3135 га для експлуатації та обслуговування будівель та споруд закладу освіти **(доручення заступника міського голови – секретаря Київської міської ради від 16.01.2019 №08/231-278/ПР)** *Проект рішення **підтриманий** постійною комісією Київської міської ради з питань освіти, науки, сім`ї, молоді та спорту.*
37.	А-26018 **ПР-19097**	Управління освіти Солом'янської районної в місті Києві державної адміністрації вул. Михайла Донця, 16 у постійне користування площа 2,2613 га для експлуатації та обслуговування будівель та споруд закладу освіти **(доручення заступника міського голови – секретаря Київської міської ради від 17.01.2019 №08/231-333/ПР)** *Проект рішення **підтриманий** постійною комісією Київської міської ради з питань освіти, науки, сім`ї, молоді та спорту.*
38.	А-26020 **ПР-19062**	Управління освіти Солом'янської районної в місті Києві державної адміністрації вул. Академіка Білецького, 2-А у постійне користування площа 0,9218 га для експлуатації та обслуговування будівель та споруд закладу освіти **(доручення заступника міського голови – секретаря Київської міської ради від 16.01.2019 №08/231-279/ПР)** *Проект рішення **підтриманий** постійною комісією Київської міської ради з питань освіти, науки, сім`ї, молоді та спорту.*
Шевченківський район		
39.	А-26014 **ПР-18704**	Управління освіти Шевченківської районної в місті Києві державної адміністрації вул. Січових Стрільців, 43 в постійне користування площа 0,0720 га для експлуатації та обслуговування будівель і споруд закладу освіти

		(доручення заступника міського голови – секретаря Київської міської ради від 26.12.2018 №08/231-4324/ПР) *Проект рішення **підтриманий** постійною комісією Київської міської ради з питань освіти, науки, сім`ї, молоді та спорту.*
40.	А-26017 **ПР-18690**	Управління освіти Шевченківської районної в місті Києві державної адміністрації вул. Гоголівська, 27-а в постійне користування площа 0,3670 га для експлуатації та обслуговування будівель і споруд закладу освіти **(доручення заступника міського голови – секретаря Київської міської ради від 26.12.2018 №08/231-4316/ПР)** *Проект рішення **підтриманий** постійною комісією Київської міської ради з питань освіти, науки, сім`ї, молоді та спорту.*
41.	А-25719 **ПР-19237**	Управління освіти Шевченківської районної в місті Києві державної адміністрації вул. Бориса Житкова, 7-б в постійне користування площа 1,1207 га для експлуатації та обслуговування будівель і споруд закладу освіти **(доручення заступника міського голови – секретаря Київської міської ради від 24.01.2019 №08/231-469/ПР)** *Проект рішення **підтриманий** постійною комісією Київської міської ради з питань освіти, науки, сім`ї, молоді та спорту.*

Голова комісії **О. Міщенко**

Секретар комісії **І. Картавий**

10.2. Розгляд (**повторний розгляд**) кадастрових справ ***(приватизація):***

		Оболонський район
1.	П-9875 **ПР-18396**	Громадяни Бондаренко Олександр Анатолійович, Дзюба Євгенія Анатоліївна вул. Квітки Цісик, 12 (літ.Б) у спільну часткову власність - частка громадянина Бондаренка О.А.- 1/2 від 0,0995 га - частка громадянки Дзюби Є. А. – 1/2 від 0,0995 га площа 0,0995 га для будівництва і обслуговування жилого будинку, господарських будівель і споруд **(доручення заступника міського голови – секретаря Київської міської ради від 12.11.2018 №08/231-3931/ПР)**
2.	П-9961 **ПР-20061**	Громадянка Бондаренко Людмила Платонівна вул. Квітки Цісик, 12 (літ. С) у приватну власність площа 0,0841 га для будівництва і обслуговування жилого будинку, господарських будівель і споруд **(доручення заступника міського голови – секретаря Київської міської ради від 11.04.2019 №08/231-1402/ПР)**
3.	П-9735 **ПР-14630 від 20.11.2017** **ПОВТОРНИЙ РОЗГЛЯД**	Громадянин Мазніченко Вадим Олександрович вул. Федора Максименка, 76-а у приватну власність площа 0,0754 га для будівництва і обслуговування жилого будинку, господарських будівель і споруд *На засіданні постійної комісії Київської міської ради з питань містобудування, архітектури та землекористування **15.05.2018** розгляд проекту рішення було відкладено для розгляду робочою групою під головуванням Картавого І. Л.* *Виносився на повторний розгляд на засіданні постійної комісії **15.05.2018** згідно з протоколом засідання цієї робочої групи від 06.07.2018 (реєстр. №120/518 від 11.07.2018), відповідно до якого вирішено рекомендувати постійній комісії повернути проект рішення до Департаменту земельних ресурсів виконавчого органу Київської міської ради (Київської міської державної адміністрації) для надання контактних даних заявника для розгляду проекту рішення на робочій групі в присутності заявника. На цьому засіданні постійної комісії ухвалено відкласти розгляд проекту рішення та Департаменту земельних ресурсів виконавчого органу Київської міської ради (Київської міської державної адміністрації) надати контактні дані заявника.* *Виносився на повторний розгляд на засіданні постійної комісії Київської міської ради з питань містобудування, архітектури та землекористування **27.11.2018-30.11.2018** згідно з листом Департаменту земельних ресурсів виконавчого органу Київської міської ради (Київської міської державної адміністрації) від 14.11.2018 №0570202/2-24314 з контактними даними заявника. На цьому засіданні постійної комісії ухвалено за пропозицією заступника голови постійної комісії Київської міської ради з питань містобудування, архітектури та*

		землекористування Турця В. В. повернути проект рішення разом з матеріалами кадастрової справи П-9735 до Департаменту земельних ресурсів виконавчого органу Київської міської ради (Київської міської державної адміністрації) для з'ясування контактних даних заявника, оскільки подальший розгляд проекту рішення можливий лише за його присутності. ***Виноситься на повторний розгляд*** *згідно листом Департаменту земельних ресурсів виконавчого органу Київської міської ради (Київської міської державної адміністрації) від 02.04.2019 №08/6996 щодо надання контактних даних заявника.*

Голова комісії **О. Міщенко**

Секретар комісії **І. Картавий**

Зареєстровано 11.07.2018 п. 10.2.3

ПРОТОКОЛ № 120/518

засідання робочої групи, створеної 15.05.2018 на засіданні постійної комісії Київської міської ради з питань містобудування, архітектури та землекористування для додаткового вивчення проекту рішення «Про приватизацію громадянину Мазніченку Вадиму Олександровичу земельної ділянки для будівництва і обслуговування жилого будинку, господарських будівель і споруд на вул. Федора Максименка, 76-а в Оболонському районі м. Києва», кадастрова справа **П-9735**.

від 06.07.2018

Місце проведення: Київська міська рада, м. Київ, вул. Хрещатик, 36, 5-й поверх, каб. 514 о 14:00

Склад робочої групи: 3 депутати Київської міської ради.

Присутні: 2 депутати Київської міської ради, члени постійної комісії Київської міської ради з питань містобудування архітектури та землекористування:

Картавий І. Л.	-	голова робочої групи, секретар постійної комісії Київської міської ради з питань містобудування, архітектури та землекористування;
Римаренко С. Г.	-	член робочої групи, член постійної комісії Київської міської ради з питань містобудування, архітектури та землекористування.

Запрошені та присутні:

Пшенишний О. І.	-	представник Департаменту земельних ресурсів виконавчого органу Київської міської ради (Київської міської державної адміністрації);
Титаренко О. Л.	-	представник Департаменту містобудування та архітектури виконавчого органу Київської міської ради (Київської міської державної адміністрації).

Розгляд (обговорення) питання:

Про розгляд проекту рішення «Про приватизацію громадянину Мазніченку Вадиму Олександровичу земельної ділянки для будівництва і обслуговування жилого будинку, господарських будівель і споруд на вул. Федора Максименка, 76-а в Оболонському районі м. Києва» *(доручення заступника міського голови – секретаря Київської міської ради Прокопіва В. В. від 22.11.2017 №08/231-2821/ПР)* з матеріалами кадастрової справи **П-9735**, ПР-14630 від 20.11.2017.

СЛУХАЛИ: Картавого І. Л. – голову робочої групи, секретаря постійної комісії.

ВИСТУПИЛИ: Римаренко С. Г.

ВИРІШИЛИ:

Рекомендувати постійній комісії Київської міської ради з питань містобудування, архітектури та землекористування повернути проект рішення «Про приватизацію громадянину Мазніченку Вадиму Олександровичу земельної ділянки для будівництва і обслуговування жилого будинку, господарських будівель і споруд на вул. Федора Максименка, 76-а в Оболонському районі м. Києва» до Департаменту земельних ресурсів виконавчого органу Київської міської ради (Київської міської державної адміністрації) для надання контактних даних заявника для забезпечення подальшого розгляду проекту рішення на робочій групі в присутності заявника.

ГОЛОСУВАЛИ: «за» - 2, «проти» - 0, «утримались» -0, «не голосували» - 0.
Рішення прийнято.

Голова робочої групи І. Картавий

члени робочої групи: С. Римаренко

ВИКОНАВЧИЙ ОРГАН КИЇВСЬКОЇ МІСЬКОЇ РАДИ
(КИЇВСЬКА МІСЬКА ДЕРЖАВНА АДМІНІСТРАЦІЯ)

ДЕПАРТАМЕНТ ЗЕМЕЛЬНИХ РЕСУРСІВ

вул. Хрещатик, 32-а, м. Київ, 01601, тел. (044) 279-58-72, ф. (044) 288-07-57,
КБУ „Контактний центр міста Києва"(044) 15-51, E-mail: dzr@kievcity.gov.ua Код ЄДРПОУ 26199097

14.11.2018 № 0570202/2-24314

*на №*_____ *від*_____

Постійна комісія
Київської міської ради з питань
містобудування, архітектури та
землекористування

У Департаменті земельних ресурсів розглянуто лист постійної комісії Київської міської ради з питань містобудування, архітектури та землекористування від 02.11.2018 № 08/281-2376 стосовно надання контактних даних заявників.

За результатом розгляду та на виконання пункту 16.9.5 протоколу № 20/82 засідання постійної комісії Київської міської ради з питань містобудування, архітектури та землекористування від 25.09.2018 зазначаємо телефон громадянина Мазніченка Вадима Олександровича: +38(050)-162-17-02.

Контактні дані громадянки Мазніченко Любові Михайлівни у Департаменті земельних ресурсів відсутні.

Заступник директора Вадим ШЕЙКО

Раїса Олещенко
Наталія Лобачевська 279 74 12

П-9735

Заступник міського голови - секретар Київської міської ради

Міщенку О.Г.

Для розгляду в установленому порядку.

Долгополовій Ю.М.

В.ПРОКОПІВ

2 квітня 2019 р.
№ 08/6996

ВИКОНАВЧИЙ ОРГАН КИЇВСЬКОЇ МІСЬКОЇ РАДИ
(КИЇВСЬКА МІСЬКА ДЕРЖАВНА АДМІНІСТРАЦІЯ)

ДЕПАРТАМЕНТ ЗЕМЕЛЬНИХ РЕСУРСІВ

вул. Хрещатик, 32-а, м. Київ, 01601, тел. (044) 279-58-72, ф. (044) 288-07-57,
КБУ"Контактний центр міста Києва"(044) 15-51, E-mail: dzr@kmda.gov.ua Код ЄДРПОУ 26199097

_____ *№* _____
*на №*_____ *від*_____

Заступнику міського голови –
секретарю Київської міської ради
Прокопіву В.В.

Шановний Володимире Володимировичу!

Враховуючи звернення представника громадянина Мазніченка Вадима Олександровича від 15.01.2019, повторно направляємо проект рішення Київської міської ради «Про приватизацію земельної ділянки громадянину Мазніченку Вадиму Олександровичу для будівництва і обслуговування житлового будинку, господарських будівель і споруд на вул. Федора Максименко, 76-а в Оболонському районі м. Києва» (справа № П-9735) для подальшого розгляду у відповідних комісіях Київської міської ради, відповідно до регламенту Київської міської ради, затвердженого рішенням Київради від 07.07.201 № 579/579.

Крім того повідомляємо, що враховуючи витяг № 08/281-1437к з протоколу від 27.11.2018 – 30.11.2018 № 25/87 засідання постійної комісії Київської міської ради з питань містобудування, архітектури та землекористування у вищезгаданому зверненні зазначені контактні дані заявника.

З повагою

Директор Петро ОЛЕНИЧ

Раїса Олещенко
Роман Деркульський 235 92 65

10.3. Розгляд кадастрових справ ***(громадяни):***

		Голосіївський район
1.	А-23884 **ПР-18097**	Громадянка Бондаренко Тетяна Віталіївна пров. Залужний, 15а у приватну власність площа 0,1000 га для будівництва і обслуговування жилого будинку, господарських будівель і споруд **(доручення заступника міського голови – секретаря Київської міської ради від 17.10.2018 №08/231-3605/ПР)** *До постійної комісії Київської міської ради з питань містобудування, архітектури та землекористування надійшло звернення Богданюк О. В. від 10.01.2019 (вх. №08/Б-114 від 10.01.2019) щодо надання інформації та копії документів про використання земельної ділянки та прохання призупинити розгляд кадастрової справи А-23884.*
2.	А-25754 **ПР-18590**	Громадянин Веклич Олександр Олексійович вул. Бродівська, 146-в у приватну власність площа 0,0678 га для будівництва і обслуговування жилого будинку, господарських будівель і споруд **(доручення заступника міського голови – секретаря Київської міської ради від 15.11.2018 №08/231-4067/ПР)** *До постійної комісії Київської міської ради з питань містобудування, архітектури та землекористування надійшло звернення Веклича О. О. від 18.03.2019 (вх. №08/В-1233 від 18.03.2019) з проханням розглянути проект рішення в його присутності.*
		Слом`янський район
3.	А-24726 **ПР-19313**	Громадянка Кравченко Надія Олександрівна пров. Радянський, 1 у приватну власність площа 0,0751 га для будівництва і обслуговування жилого будинку, господарських будівель і споруд **(доручення заступника міського голови – секретаря Київської міської ради від 28.01.2019 №08/231-548/ПР)** *До постійної комісії Київської міської ради з питань містобудування, архітектури та землекористування надійшли звернення Кравченко Н. О. від 30.01.2019 (вх. №08/К-487 від 11.02.2019) та від 01.04.2019 (вх. №08/К-1580 від 05.04.2019) з проханням розглянути проект рішення на найближчому засіданні постійної комісії.*
		Деснянський район
4.	А-18946 **ПР-18400**	Громадянин Свертока Віктор Андрійович пров. 4-й Садовий, 12а у приватну власність площа 0,0555 га для будівництва і обслуговування жилого будинку, господарських будівель і споруд

		(доручення заступника міського голови – секретаря Київської міської ради від 12.11.2018 №08/231-3934/ПР) *До постійної комісії Київської міської ради з питань містобудування, архітектури та землекористування надійшов лист Департаменту земельних ресурсів виконавчого органу Київської міської ради (Київської міської державної адміністрації) від 29.03.2019 №057-С-3830-1049 (вх. №08/7538 від 08.04.2019) щодо результатів розгляду звернення Свертока В. А. від 21.02.2019, що надійшло з Адміністрації Президента України (доручення від 22.02.2019 №22/0080071-26П) та інформування про підготовлений та переданий на розгляд Київської міської ради проект рішення.*
5.	А-26293 **ПР-19893**	Громадянка Зелена Євгенія Олександрівна вул. Олександра Даля, 3-а у приватну власність площа 0,0590 га для будівництва і обслуговування жилого будинку, господарських будівель і споруд **(доручення заступника міського голови – секретаря Київської міської ради від 12.03.2019 №08/231-1173/ПР)**
6.	А-26294 **ПР-19888**	Громадянка Войтович Ганна Вікторівна вул. Андрія Сови, 8 у приватну власність площа 0,1000 га для будівництва і обслуговування жилого будинку, господарських будівель і споруд **(доручення заступника міського голови – секретаря Київської міської ради від 12.03.2019 №08/231-1175/ПР)**
7.	А-26292 **ПР-19892**	Громадянка Воловик Наталія Іванівна вул. Андрія Сови, 6 у приватну власність площа 0,1000 га для будівництва і обслуговування жилого будинку, господарських будівель і споруд **(доручення заступника міського голови – секретаря Київської міської ради від 12.03.2019 №08/231-1174/ПР)**

Голова комісії **О. Міщенко**

Секретар комісії **І. Картавий**

П.10.5.1

А-23884

Заступнику міського голови
секретарю Київради
Трехлєбів Володимир Володимирович

Директору Департаменту
земельних ресурсів
Олена Ратобо Сергіївна

Голові постійної комісії
Київської міської ради з питань
містобудування, архітектури та
землекористування
Мізенко Олександр Григорович

Богданюк Оксана Вікторівна

Київська міська рада
10.01.2019 № 08 Б-114

справа № А-23375, ПР-16608

Заява

Прошу Вас розібратися в ситуації, яка виникла навколо отримання мною земельної ділянки за адресою: пров. Залізничний 15а, у Голосіївському районі м. Києва.

Відповідно до Порядку набуття прав на землю із земель комунальної власності у м. Києві, затвердженого рішенням Київської міської ради від 20.04.2017р №241/2463, у Департаменті земельних ресурсів опрацьовано проект землеустрою щодо відведення мені земельної ділянки для будівництва і обслуговування житлового будинку, господарських будівель і споруд у пров. Залізничний 15а у Голосіївському районі м. Києва. Проект погоджений всіма службами, відповідає всім вимогам архітектури та містобудування.

Головним управлінням Держгеокадастру у м. Києві земельну ділянку зареєстровано та присвоєно кадастровий номер 90:066:0184 за моєю заявою.

Відповідно до листа з Департаменту земельних ресурсів від 11.12.2018р №057-08/б-4980-5340 за дорученням Київського міського голови Кличко В.В від 5.11.2018р №08/б-4930 повторно підготовлено відповідний проект рішення, який буде передано на розгляд до Київської міської ради

Відповідно до інформації, що викладена на сайті ЄДР на ділянку, яка одержалася на моє ім'я зареєстрована ще одна справа № А-23884 ПР-18097 від 17.10.2018р на ім'я Бондаренко П.В., яка стверджує, що користується цією ділянкою разом із своїм дідом Грищенко П.Б., але ця інформація не відповідає дійсності.

Повідомляю що, відповідно до витягів з Держземкадастру Грищенко П.Б. використав своє право приватизації земельної ділянки 6.08.2004р, КН 90:045:0016. Крім того майни Бондаренко П.В, Чиприк О.П. має у приватній власності земельну ділянку КН 90:045:0017, державний акт від 24.03.1999р. Також на ім'я Чиприк О.П. оформлюється приватизація земельної ділянки КН 90:045:0034.

Виходячи з вищесказаного Бондаренко П.В. не має ні яких привілеїв в порівнянні зі мною, та враховуючи те, що я подала клопотання на отримання ділянки 21.10.2018р (повторно) взагалі оформлення цієї ділянки затягнось з 2006р.

З огляду на вищезазначене прошу Вас призупинити розгляд справи А-23884 на ім'я Бондаренко П.В.

До заяви прикладаю:

1) Копія витягу з Державного земельного кадастру про земельну ділянку КН 90:045:0016, НВ-0002556732018 від 28.12.2018р. (Заверені)
2) Копія витягу з Державного земельного кадастру про земельну ділянку КН 90:045:0017 НВ-0002573202019 від 09.01.2019р (Заверені)
3) Копія витягу з Державного земельного кадастру про земельну ділянку КН 90:045:0034 НВ-0002556712018 від 28.12.2018р (Заверені)
4) Копія листа з Держгеокадастру земельних ресурсів від 11.12.2018р №057-08/6-498-5340
5) Копія клопотання про надання дозволу на розроблення документації із землеустрою

10.01.2019р Богданюк О.В.

Київська міська рада
ОТРИМАНО
21 ЖОВ 2016
Вх. 08/Б-12206

Київська міська рада
м. Київ, вул. Хрещатик, 36
від громадянина України Богданко Оксана Витальївна

який мешкає _____
(адреса проживання)

телефон _____

КЛОПОТАННЯ ПРО НАДАННЯ ДОЗВОЛУ
НА РОЗРОБЛЕННЯ ДОКУМЕНТАЦІЇ ІЗ ЗЕМЛЕУСТРОЮ

Відповідно до Земельного кодексу України та Закону України „Про землеустрій" прошу надати дозвіл на розроблення проекту землеустрою щодо відведення земельної ділянки орієнтовним розміром 0,10 га на вул. пров. Заліпський 15 а у Голосіївському районі м.Києва та передати у власність для будівництва і обслуговування житлового будинку, господарських будівель і споруд.

Із Порядком передачі (надання) земельних ділянок в користування або у власність із земель комунальної власності в місті Києві, затвердженим рішенням Київської міської ради від 04.03.2015 № 195/1060, ознайомлений.

До клопотання додаються документи, передбачені Порядком передачі (надання) земельних ділянок в користування або у власність із земель комунальної власності в місті Києві, зокрема:

- графічні матеріали на яких зазначено місце розташування та розмір земельної ділянки;
- витяг з міського земельного кадастру;
- витяг з містобудівного кадастру;
- копія паспорта громадянина України;
- копія довідки про присвоєння ідентифікаційного номера.

«12» жовтня 2016р

(підпис заявника)

ВИТЯГ

з Державного земельного кадастру про земельну ділянку

Номер витягу	НВ-0002556732018
Дата формування	28.12.2018
Надано на заяву (запит)	Богданюк Оксана Віталіївна 28.12.2018, ЗВ-8001014812018

Дані, за якими здійснювався пошук інформації у Державному земельному кадастрі

Кадастровий номер земельної ділянки	8000000000:90:045:0016

Загальні відомості про земельну ділянку

Кадастровий номер	8000000000:90:045:0016
Місце розташування (адміністративно-територіальна одиниця)	м.Київ, Голосіївський р-н, Столичне шосе, 40
Цільове призначення:	Для індивідуального житлового, гаражного і дачного будівництва
Категорія земель	Землі житлової та громадської забудови
Вид використання земельної ділянки	для будівництва та обслуговування жилого будинка і господарських будівель
Форма власності	Приватна власність
Площа земельної ділянки, гектарів	0.1000

Відомості про державну реєстрацію земельної ділянки

Інформація про документацію із землеустрою, на підставі якої здійснена державна реєстрація земельної ділянки	Проект землеустрою щодо відведення земельних ділянок, 17.07.2001;
Орган, який зареєстрував земельну ділянку	Київське міське управління земельних ресурсів
Дата державної реєстрації земельної ділянки	06.08.2001

Відомості про право власності / право постійного користування

Вид права	Право власності
Інформація про власників (користувачів) земельної ділянки	
Прізвище, ім'я та по батькові	Грищенко Петро Григорович
Реквізити документа, що посвідчує особу	
номер та серія паспорта фізичної особи	
Місце проживання	
Документ, який є підставою для виникнення права	Рішення органу місцевого самоврядування Київська міська рада 07.07.1998 65
Документ, що посвідчує право	Державний акт від 06.08.2001 I-КВ 148350 Державний акт від 06.08.2001 I-КВ 148349
Вид права	Право власності
Інформація про власників (користувачів) земельної ділянки	
Прізвище, ім'я та по батькові	Грищенко Микола Петрович
Реквізити документа, що посвідчує особу	
номер та серія паспорта фізичної особи	
Місце проживання	
Документ, який є підставою для виникнення права	Рішення органу місцевого самоврядування Київська міська рада 07.07.1998 65
Документ, що посвідчує право	Державний акт від 06.08.2001 I-КВ 148350 Державний акт від 06.08.2001 I-КВ 148349

Відомості про обмеження у використанні земельної ділянки

Відомості про обмеження у використанні земельної ділянки, встановлені Порядком ведення Державного земельного кадастру, затвердженого Постановою Кабінету міністрів України від 17.10.2012 No.1051, не зареєстровані.

Відомості про особу, яка уповноважена надавати відомості з Державного земельного кадастру (нотаріуса) відповідно до закону, що надала витяг з Державного земельного кадастру про земельну ділянку

Витяг підготував та надав	Я. С. Харчук, Департамент (Центр) надання адміністративних послуг виконавчого органу Київської міської ради (Київської міської державної адміністрації)

Додаток до витягу з Державного земельного кадастру про земельну ділянку від 28.12.2018 р. № НВ-0002556732018

Кадастровий план земельної ділянки

Кадастровий номер земельної ділянки 8000000000:90:045:0016

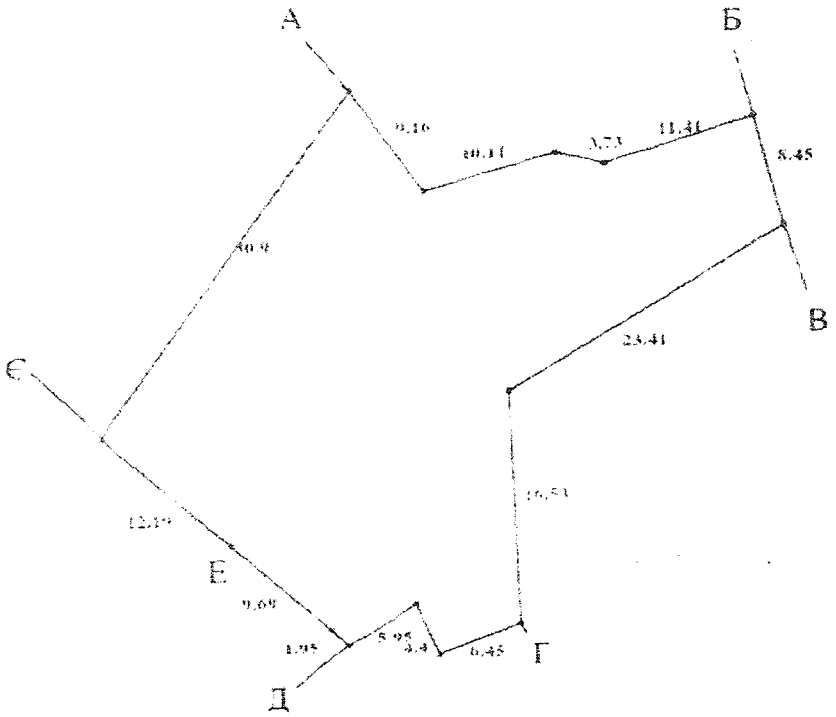

Масштаб 1: 500

Підпис:

М.П.

ВИТЯГ
з Державного земельного кадастру про земельну ділянку

Номер витягу	НВ-0002573202019
Дата формування	09.01.2019
Надано на заяву (запит)	Богданюк Оксана Віталіївна 09.01.2019, ЗВ-8001016842019

Дані, за якими здійснювався пошук інформації у Державному земельному кадастрі

Кадастровий номер земельної ділянки	8000000000:90:045:0017

Загальні відомості про земельну ділянку

Кадастровий номер	8000000000:90:045:0017
Місце розташування (адміністративно-територіальна одиниця)	м.Київ, Голосіївський р-н, вул. Столичне шосе, 38
Цільове призначення:	Для індивідуального житлового, гаражного і дачного будівництва
Категорія земель	Землі житлової та громадської забудови
Вид використання земельної ділянки	Для обслуговування жилого будинку та господарських будівель
Форма власності	Приватна власність
Площа земельної ділянки, гектарів	0.1063

Відомості про державну реєстрацію земельної ділянки

Інформація про документацію із землеустрою, на підставі якої здійснена державна реєстрація земельної ділянки	Проект землеустрою щодо відведення земельних ділянок, 05.12.1998;
Орган, який зареєстрував земельну ділянку	Київське міське управління земельних ресурсів
Дата державної реєстрації земельної ділянки	24.03.1999

Відомості про право власності / право постійного користування

Вид права	Право власності
Інформація про власників (користувачів) земельної ділянки	
Прізвище, ім'я та по батькові	Чигрик Ольга Петрівна
Реквізити документа, що посвідчує особу	
Податковий номер	
Частка у спільній власності	1
Документ, який є підставою для виникнення права	
Документ, що посвідчує право	

Відомості про обмеження у використанні земельної ділянки

Відомості про обмеження у використанні земельної ділянки, встановлені Порядком ведення Державного земельного кадастру, затвердженого Постановою Кабінету міністрів України від 17.10.2012 No.1051, не зареєстровані.

Відомості про особу, яка уповноважена надавати відомості з Державного земельного кадастру (нотаріуса) відповідно до закону, що надала витяг з Державного земельного кадастру про земельну ділянку

Витяг підготував та надав	Я. С. Харчук, Департамент (Центр) надання адміністративних послуг виконавчого органу Київської міської ради (Київської міської державної адміністрації)

Підпис:

М.П.

Додаток до витягу з Державного земельного кадастру про земельну ділянку від 09.01.2019 р. № НВ-0002573202019

Кадастровий план земельної ділянки

Кадастровий номер земельної ділянки 8000000000:90:045:0017

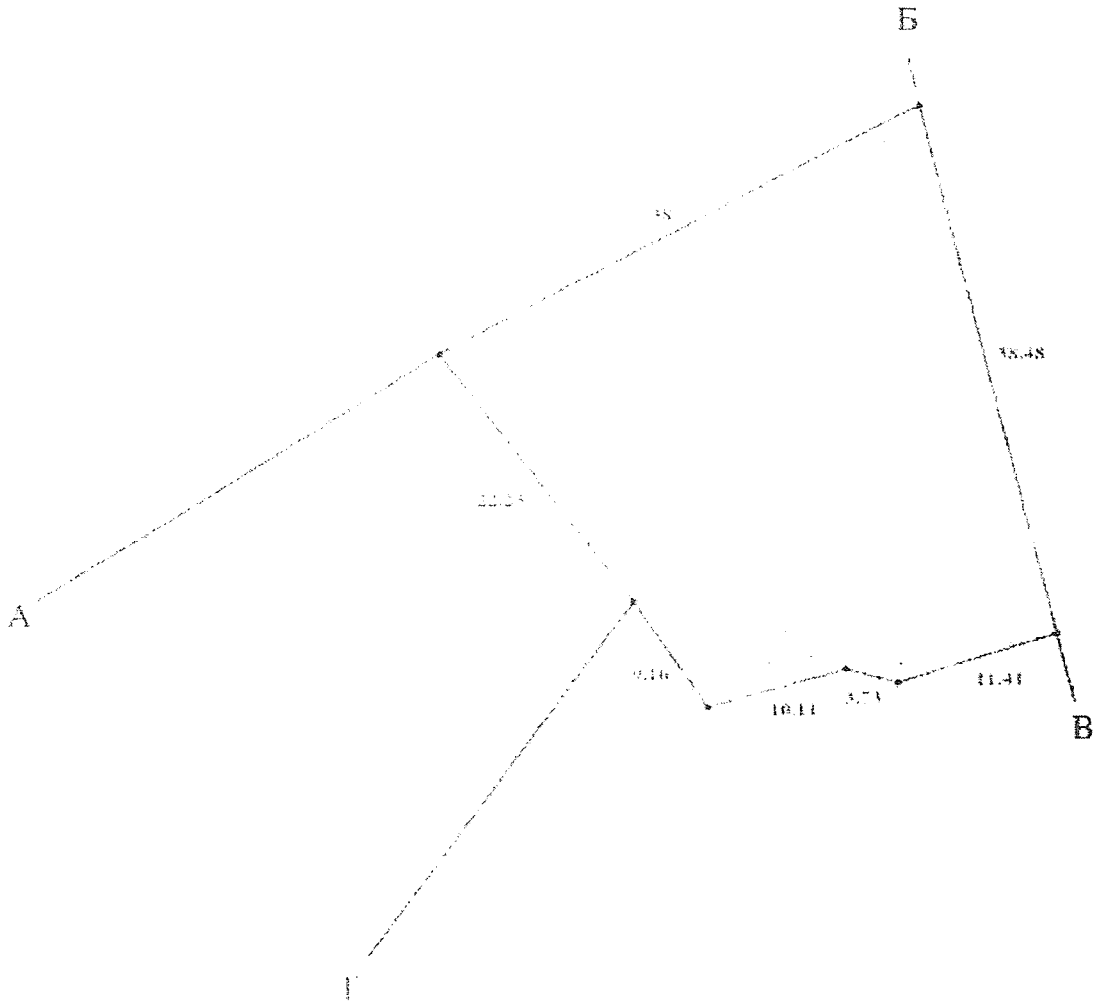

Масштаб 1: 500

Умовні позначення:

Опис меж:

Від А до Б Землі не надані у власність чи корист ування (проїзд);
Від Б до В Архангельська Світлана Леонідівна;
Від В до Г Чигрик Ольга Петрівна;
Від Г до Д Грищенко Микола Петрович, Грищенко Петро Григорович;
Від Д до А Свістова Ніна Михайлівна;

Експлікація земельних угідь:

Всього земель, гектарів	У тому числі за земельними угіддями, гектарів:
	Багаторічні насадження
1	2
Площа земельної ділянки, гектарів 0.0913	0.0913

Відомості про особу, яка склала кадастровий план земельної ділянки

Прізвище та ініціали особи, яка склала кадастровий план земельної ділянки	Умеренков В. Ю.
Підпис особи, яка склала кадастровий план земельної ділянки	

ВИТЯГ

з Державного земельного кадастру про земельну ділянку

Номер витягу	НВ-0002556712018
Дата формування	28.12.2018
Надано на заяву (запит)	Богданюк Оксана Віталіївна 28.12.2018, ЗВ-8001014822018

Дані, за якими здійснювався пошук інформації у Державному земельному кадастрі

Кадастровий номер земельної ділянки	8000000000:90:045:0034

Загальні відомості про земельну ділянку

Кадастровий номер	8000000000:90:045:0034
Місце розташування (адміністративно-територіальна одиниця)	м.Київ, Голосіївський р-н, шосе Столичне, 40
Цільове призначення:	01.05 Для індивідуального садівництва
Категорія земель	Землі сільськогосподарського призначення
Вид використання земельної ділянки	для ведення індивідуального садівництва
Форма власності	приватна
Площа земельної ділянки, гектарів	0.0913
Нормативна грошова оцінка, гривень	5083.78
Дата проведення нормативної грошової оцінки	30.04.2013

Відомості про державну реєстрацію земельної ділянки

Інформація про документацію із землеустрою, на підставі якої здійснена державна реєстрація земельної ділянки	Проект землеустрою щодо відведення земельних ділянок , 27.09.2013;КП "КМЦЗК та ПЗ"
Орган, який зареєстрував земельну ділянку	Головне управління Держземагентства у м. Києві
Дата державної реєстрації земельної ділянки	20.12.2013

Відомості про право власності / право постійного користування

Вид права	Право власності
Інформація про власників (користувачів) земельної ділянки	
Прізвище, ім'я та по батькові	Чигрик Ольга Петрівна
Реквізити документа, що посвідчує особу	
номер та серія паспорта фізичної особи	
Місце проживання	
Документ, який є підставою для виникнення права	Рішення органу виконавчої влади Київська міська державна адміністраці 18.08.1997 1256
Документ, що посвідчує право	Державний акт від 24.03.1999 I-КВ 150408

Відомості про обмеження у використанні земельної ділянки

Відомості про обмеження у використанні земельної ділянки, встановлені Порядком ведення Державного земельного кадастру, затвердженого Постановою Кабінету міністрів України від 17.10.2012 No.1051, не зареєстровані.

Відомості про особу, яка уповноважена надавати відомості з Державного земельного кадастру (нотаріуса) відповідно до закону, що надала витяг з Державного земельного кадастру про земельну ділянку

Витяг підготував та надав	В. Ю. Умеренков, Департамент (Центр) надання адміністративних посл виконавчого органу Київської міської ради (Київської міської державної адміністрації)

Підпис:

М.П.

Додаток до витягу з Державного земельного кадастру про земельну ділянку від 28.12.2018 р. № НВ-0002556712018

Кадастровий план земельної ділянки

Кадастровий номер земельної ділянки 8000000000:90:045:0034

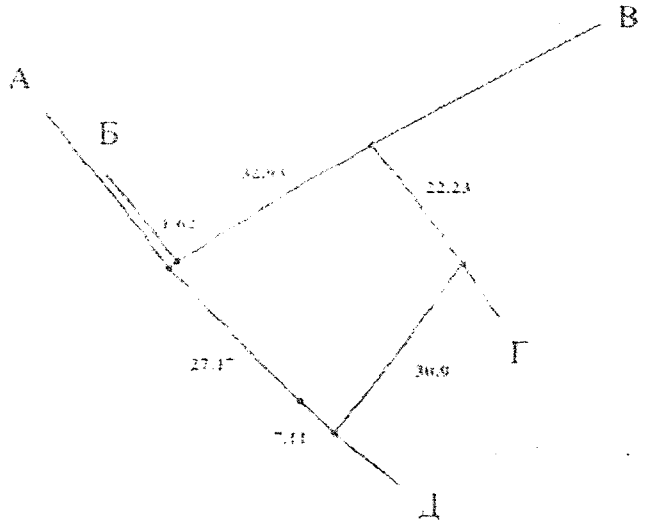

Масштаб 1:1000

Створено за допомогою програмного забезпечення Державного земельного кадастру

Опис меж:

Від А до Б Архангельська Надія Петрівна;
Від Б до В Землі заг.кор.(вул.Столичне шосе);
Від В до Г Грищенко Петро Григорович|
Грищенко Микола Петрович;
Від Г до А Землі не надані у власність чи користування;

Умовні позначення:

Експлікація земельних угідь:

Всього земель, гектарів	У тому числі за земельними угіддями, гектарів:
Площа земельної ділянки, гектарів 0.1063	

Відомості про особу, яка склала кадастровий план земельної ділянки

Прізвище та ініціали особи, яка склала кадастровий план земельної ділянки	Харчук Я. С.
Підпис особи, яка склала кадастровий план земельної ділянки	

Опис меж:

Від А до Б Чигрик Ольга Петрівна;
Від Б до В Землі заг.кор.(вул.Столичне шосе);
Від В до Г Землі не надані у власність чи користування;
Від Г до Д Свістов Григорій Станіславович;
Від Д до Е Мельниченко Уляна Григорівна| Мельниченко Олександр Михайлович;
Від Е до Є Свистов Григорій Станіславович;
Від Є до А Землі не надані у власність чи користування;

Умовні позначення:

Експлікація земельних угідь:

Всього земель, гектарів	У тому числі за земельними угіддями, гектарів:
Площа земельної ділянки, гектарів 0.1000	

ВИКОНАВЧИЙ ОРГАН КИЇВСЬКОЇ МІСЬКОЇ РАДИ
(КИЇВСЬКА МІСЬКА ДЕРЖАВНА АДМІНІСТРАЦІЯ)

ДЕПАРТАМЕНТ ЗЕМЕЛЬНИХ РЕСУРСІВ

вул. Хрещатик, 32-а, м. Київ, 01601, тел. (044) 279-58-72, ф. (044) 288-07-57,
КБУ"Контактний центр міста Києва"(044) 15-51, E-mail: dzr@kievcity.gov.ua Код ЄДРПОУ 26199097

11.12.18 № 057-08/Б-4980-5340

на № _____ *від* _____

Богданюк О.В.
вул. Комбінатна, 25, кв. 76,
м. Київ, 02002

Київська міська рада
на № 08/Б-4980 від 05.11.2018

За дорученням Київського міського голови Кличка В.В. від 05.11.2018 № 08/Б-4980 у Департаменті земельних ресурсів виконавчого органу Київської міської ради (Київської міської державної адміністрації) розглянуто Вашу заяву стосовно повторного направлення справи А-23375 до Київської міської ради.

Повідомляємо, що Департаментом земельних ресурсів повторно підготовлено відповідний проект рішення Київської міської ради, який в установленому порядку буде передано на розгляд до Київської міської ради.

Заступник директора Вадим ШЕЙКО

Алла Кузнєцова
Олена Прокопенко 234 85 49

п.10.3.2 А-25754

Голові постійної комісії Київської міської ради з питань містобудування, архітектури та землекористування Міщенку О.Г.

Київська міська рада
18.03.2019 № 08/В-1233

Веклича Олександра Олексійовича
М. Київ, вул. Бродівська, 146

Шановний Олександре Григоровичу!

Звертаюся до Вас за допомогою, щодо винесення моєї кадастрової справи А-25754 на розгляд комісії Київської міської ради з питань містобудування, архітектури та землекористування, щодо відведення земельної ділянки для будівництва і обслуговування жилого будинку, господарських будівель і споруд за адресою на вул. Бродівській 146-в, у Голосіївському районі м. Києва.

Даною ділянкою моя родина користується більше 100 років (прикладаю довідку державного архіву Київської області №06-27/М-472), своєчасно сплачую земельний податок. Земельна ділянка що передбачена до відведення проінвентаризована за моєю матір'ю Веклич Л.М., яка надала згоду на відведення земельної ділянки мені – синові (лист згода №8573 від 17.09.2015 прикладено у проекті).

В кадастровій справі є всі позитивні висновки погоджувальних служб міста Києва. Проект земельної ділянки розроблено комунальним підприємством "Київський міський центр земельного кадастру та приватизації землі" на підставі рішеня Київської міської ради від 06.10.2016 №260-1264 та завдання на виконання робіт. Своєчасно збираю всі необхідні документи і висновки погоджувальних служб міста, в Департаменті земельних ресурсів до моєї справи претензій не має, кажуть що все добре.

Справа знаходиться на розгляді постійної комісії з питань містобудування, архітектури та землекористування КМДА, згідно бази даних департамента земельних ресурсів.

Згідно детального плану території с. Чапаєвка, затвердженого рішенням Київської міської ради від 20.12.2007 № 1463/4296 територія за функціональним призначенням належить до території житлової садибної забудови.

Земельна ділянка не відноситься до зеленої зони згідно "Програми розвитку зеленої зони м. Києва до 2010 року та концепції формування зелених насаджень в центральній частині міста", розробленої ВАТ "Київпроект" ДП "Інститут Київгенплан" та затвердженої рішенням Київської міської ради від 19.07.2005 № 806/3381, чинність якої подовжена рішенням Київської міської ради від 27.11.2009 № 714/2783 на період 2010-2015 роки. На даний час чинність Програми продовжена рішенням Київської міської ради від 07.07.2016 № 572/572 до 31.12.2017.

Земельна ділянка не належить до особливо цінних земель відповідно до статті 150 Земельного кодексу України.

Справа знаходиться на розгляді постійної комісії з питань містобудування, архітектури та землекористування КМДА звертаюся до Вас з проханням розглянути мою справу на комісії з моєю особистою присутністю.

Надіюся на Ваше розуміння та підтримку.

З повагою **О. ВЕКЛИЧ**

18.03.2019

25

КИЇВСЬКА МІСЬКА РАДА

II СЕСІЯ VIII СКЛИКАННЯ

РІШЕННЯ

06.10.2016 № 260/1264

КИЇВСЬКА МІСЬКА ДЕРЖАВНА АДМІНІСТРАЦІЯ
ДЕПАРТАМЕНТ ЗЕМЕЛЬНИХ РЕСУРСІВ
ВХІДНИЙ № _____
«04» 11 2016 р.

Про надання дозволу на розроблення проекту землеустрою щодо відведення земельної ділянки громадянину Векличу Олександру Олексійовичу на вул. Бродівській, 146-в у Голосіївському районі м.Києва для будівництва та обслуговування жилого будинку, господарських будівель і споруд

Розглянувши клопотання про надання дозволу на розроблення проекту землеустрою щодо відведення земельної ділянки громадянину Векличу Олександру Олексійовичу на вул. Бродівській, 146-в у Голосіївському районі м.Києва та додані документи, керуючись статтями 9, 118 Земельного кодексу України, Законом України «Про внесення змін до деяких законодавчих актів України щодо розмежування земель державної та комунальної власності», пунктом 34 частини першої статті 26 Закону України «Про місцеве самоврядування в Україні», Київська міська рада

ВИРІШИЛА:

1. Надати дозвіл на розроблення проекту землеустрою щодо відведення земельної ділянки громадянину Векличу Олександру Олексійовичу на вул.Бродівській, 146-в у Голосіївському районі м. Києва орієнтовною площею 0,07 га (земельна ділянка комунальної власності територіальної громади міста Києва) у власність для будівництва та обслуговування жилого будинку, господарських будівель і споруд згідно з планом-схемою (додаток до рішення) (К-25715).

2. Контроль за виконанням цього рішення покласти на постійну комісію Київської міської ради з питань містобудування, архітектури та землекористування.

Київський міський голова В. Кличко

КИЇВСЬКА МІСЬКА РАДА СЕКРЕТАРІАТ УКРАЇНА

Додаток
до рішення Київської міської ради
від 26.10.2016 № 460/1264

План-схема
до згоди на розроблення проекту землеустрою щодо відведення земельної ділянки

клопотання	- від 16.11.2015 № К-25715
код земельної ділянки	- 90:062:024к
юридична/фізична особа	- Веклич Олександр Олексійович
адреса земельної ділянки	- м. Київ, р-н Голосіївський, вул. Бродівська, 146в
вид землекористування	- власність
цільове призначення земельної ділянки	- для будівництва і обслуговування жилого будинку, господарських будівель і споруд
орієнтовний розмір	- 0,07 га

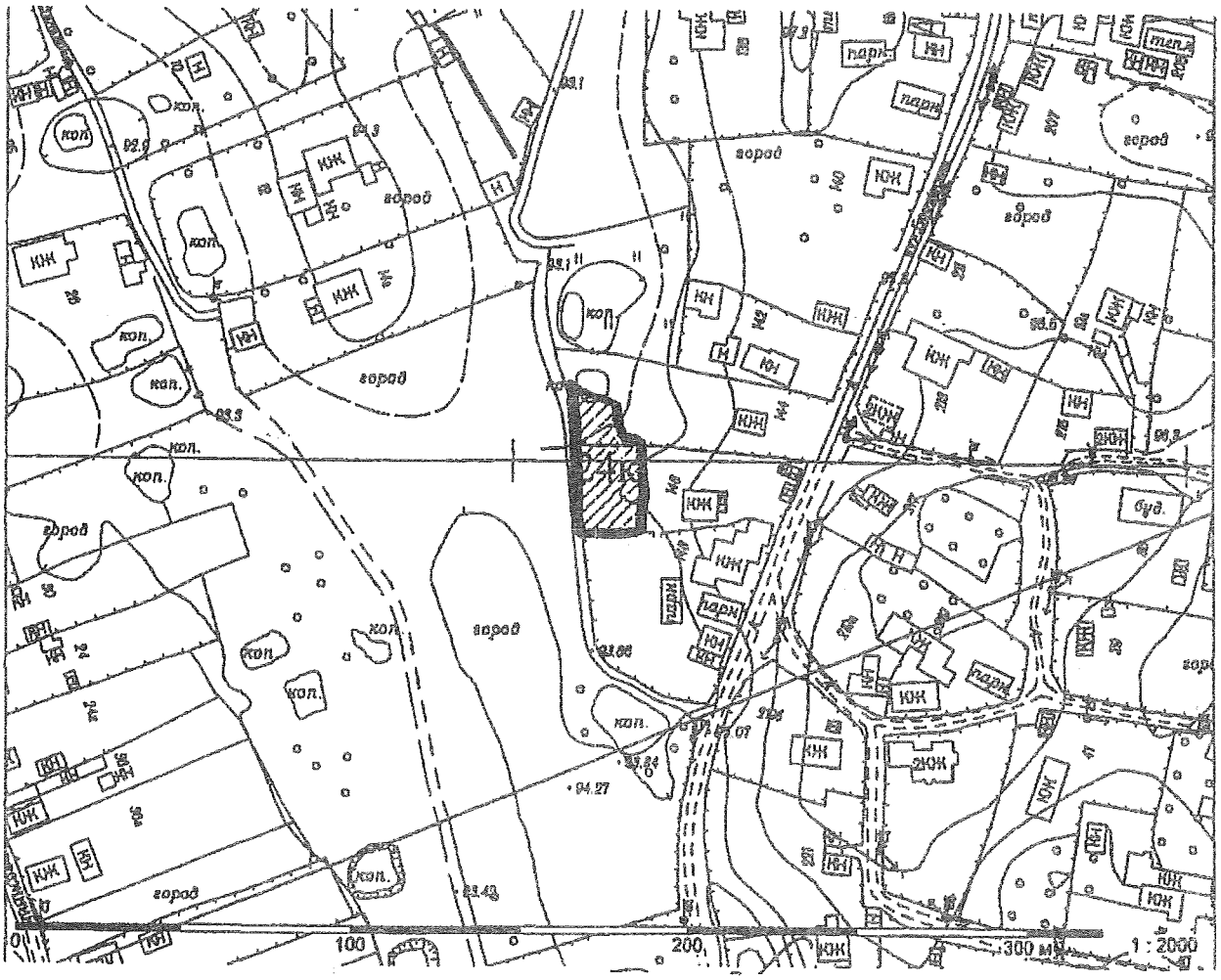

Київський міський голова Кличко В.В.

КИЇВСЬКА ОБЛАСНА ДЕРЖАВНА АДМІНІСТРАЦІЯ
ДЕРЖАВНИЙ АРХІВ КИЇВСЬКОЇ ОБЛАСТІ
04119, м. Київ, вул. Мельникова , 40, тел. 206-74-99, факс 206-74-98

19.10.2004 № 06-27/М-472
на № _____ від _____

Міліченко О.І.
м. Київ.

Архівна довідка

У документах архівного фонду "Чапаєвська сільська рада Києво-Святошинського району Київської області" в погосподарській книзі основних виробничих показників господарств колгоспників за 1953-1955 роки значиться колгоспне господарство Куріненка Іллі Тодосійовича (голова двору), яке мало 0,15 (одиниця виміру не зазначена) землі, будинок побудований у 1950 році і хлів побудований у 1952 році.

Суспільна група господарства - робоча.

Сімейний стан:

Куріненко Ілля Тодосієвич, 1889 р.н., голова сім'ї;
Куріненко Орина Юхимівна, 1894 р.н., дружина;
Куріненко Галина Ільківна, 1921 р.н., дочка;
Куріненко Ольга Ільківна, 1931 р.н., дочка.
Мельніченко Микола Кузьмович, 1932 р.н., зять;
Міліченко Любов Миколаївна, 1954 р.н., внучка.

Підстава: Р-4619, оп.11, спр.12, арк.62 зв., 63.

Директор архіву В.П.Даниленко
Провідний спеціаліст-архівіст М.М.Корінний

КИЄВО-СВЯТОШИНСЬКА
РАЙОННА ДЕРЖАВНА АДМІНІСТРАЦІЯ
Київської області
Архівний відділ
08132 м. Вишневе, вул. Святошинська, 50, тел. 489-13-58 (8-298-5-13-58)

№ 760 28.10.04
на № . . . від 28.10.04

ВЕКЛИЧ ЛЮБОВІ МИКОЛАЇВНІ
м.КИЇВ, вул.БРОДІВСЬКА, 146

АРХІВНИЙ ВИТЯГ

З ПРОТОКОЛУ № 10

поширеного засідання правління колгоспу "РОДІНА" с.Котов Києво-Святошинського р-ну, яке відбулося в с.ЧАПАЄВЦІ від 5-10 квітня 1958 року

Присутні члени правління : Юрков А.В., Долгопятов І.Д., Федорченко М.М., Мостовенко Б.М., Беліменко М.М., Моргуненко І.О., Баула К.Й., Мироненко В.Я., Писанкін І.Д.

Голова - Юрков А.В. Секретар - Беліменко Г.В.

ПОРЯДОК ДЕННИЙ : 1. .....

2. Перегляд норм землекорстування в робітників та колгоспників, які неприймають участі в роботі колгоспу по участку ЧАПАЄВКА .

Слухали : Про перегляд норм землекорстування в робітників та колгоспників.

УХВАЛИЛИ : Закріпити землекористування нижче переліченим робітникам та колгоспникам :

II. КУРИЛЕНКО ІЛЬКО ФЕД. - 0,19 га.

Прадед

Голова правління підпис
Секретар підпис

ПІДСТАВА : фн.№ 72, оп.№ 1, справа № 84, аркуш- 42, 46

НАЧАЛЬНИК АРХІВНОГО ВІДДІЛУ КИЄВО-СВЯТОШИНСЬКОЇ РАЙДЕРЖАДМІНІСТРАЦІЇ В.М. КВАС

УКРАЇНА * КИЇВСЬКА ОБЛАСТЬ * КИЄВО-СВЯТОШИНСЬКА РАЙОННА ДЕРЖАВНА АДМІНІСТРАЦІЯ * АРХІВНИЙ ВІДДІЛ

К-Св друк. Зам. 1558

08/231-4067/
15.11.2018

КИЇВСЬКА МІСЬКА РАДА

VII СЕСІЯ VIII СКЛИКАННЯ

РІШЕННЯ

№

Про передачу громадянину Векличу Олександру Олексійовичу у приватну власність земельної ділянки для будівництва і обслуговування жилого будинку, господарських будівель і споруд на вул. Бродівській, 146-в у Голосіївському районі м. Києва

Київська міська рада
Департамент земельних ресурсів
Код земельної ділянки:
90:062:0024

Проект рішення (екз.1)
ПР-18590
до справи
А-25754

2 347015 085904

Відповідно до статей 9, 81, 83, 116, 118, 121, 186 Земельного кодексу України, Закону України «Про внесення змін до деяких законодавчих актів України щодо розмежування земель державної та комунальної власності», пункту 34 частини першої статті 26 Закону України «Про місцеве самоврядування в Україні» та розглянувши проект землеустрою щодо відведення земельної ділянки, Київська міська рада

ВИРІШИЛА:

1. Затвердити проект землеустрою щодо відведення земельної ділянки громадянину Векличу Олександру Олексійовичу у приватну власність земельної ділянки для будівництва і обслуговування жилого будинку, господарських будівель і споруд на вул. Бродівській, 146-в у Голосіївському районі м. Києва (категорія земель – землі житлової та громадської забудови, код КВЦПЗ 02.01, справа **А-25754**).

2. Передати громадянину Векличу Олександру Олексійовичу, за умови виконання пункту 3 цього рішення, у приватну власність земельну ділянку площею 0,0678 га (кадастровий номер 8000000000:90:062:0024) для будівництва і обслуговування жилого будинку, господарських будівель і споруд на вул. Бродівській, 146-в у Голосіївському районі м. Києва із земель комунальної власності територіальної громади міста Києва.

3. Громадянину Векличу Олександру Олексійовичу:

3.1. Виконувати обов'язки власника земельної ділянки відповідно до вимог статті 91 Земельного кодексу України.

3.2. Виконувати умови забудови земельної ділянки згідно з містобудівними умовами і обмеженнями щодо забудови земельної ділянки та документами, що дають право на виконання підготовчих та будівельних робіт, одержаними в установленому законодавством порядку.

3.3. Забезпечити вільний доступ для прокладання нових, ремонту та експлуатації існуючих інженерних мереж і споруд, що знаходяться в межах земельної ділянки.

3.4. Виконати вимоги, викладені у листі Департаменту містобудування та архітектури від 13.05.2017 № 3676/0/12-4/19-17.

3.5. Питання пайової участі та укладення з Департаментом економіки та інвестицій виконавчого органу Київської міської ради (Київської міської державної адміністрації) договору про пайову участь вирішувати в порядку та випадках, встановлених законодавством.

3.6. Питання сплати відновної вартості зелених насаджень або укладання охоронного договору на зелені насадження вирішувати відповідно до рішення Київської міської ради від 27.10.2011 № 384/6600 „Про затвердження Порядку видалення зелених насаджень на території міста Києва" (із змінами і доповненнями).

3.7. Питання майнових відносин вирішувати в установленому порядку.

3.8. Дотримуватись обмежень у використанні земельної ділянки, зазначених у витязі Державного земельного кадастру.

3.9. Вжити заходів щодо державної реєстрації права власності на земельну ділянку у порядку, встановленому Законом України «Про державну реєстрацію речових прав на нерухоме майно та їх обтяжень».

4. Попередити власника земельної ділянки, що право власності на землю може бути припинено у випадках, передбачених статтями 140, 143 Земельного кодексу України.

5. Контроль за виконанням цього рішення покласти на постійну комісію Київської міської ради з питань містобудування, архітектури та землекористування.

Київський міський голова В. Кличко

П.10.3.3 А-24726

Голові постійної комісії Київської міської ради з питань містобудування, архітектури та землекористування
Міщенку О. Г.

гр. Кравченко Надія Олександрівна
м. Київ, вул. Радянська, 1 (мкрн Жуляни)

Заява

На розгляд до постійної комісії Київської міської ради з питань містобудування, архітектури та землекористування надійшов проект рішення Київської міської ради «Про передачу земельної ділянки гр. Кравченко Надії Олександрівні для будівництва і обслуговування жилого будинку, господарських будівель і споруд у провулку Радянському, 1 у Солом'янському районі м. Києва» (кадастрова справа А-24726).

Прошу розглянути вказаний проект рішення на найближчому засіданні постійної комісії Київської міської ради з питань містобудування, архітектури та землекористування.

30 січня 2019 _____ Кравченко Н.О.

Київська міська рада
11.02.2019 № 08/К-487

А-24726

Голові постійної комісії
Київської міської ради
з питань містобудування,
архітектури та землекористування
Мішченку О.Г.

від Кравченко Надії
Олександрівни
прож.: м. Київ,
вул. Радянська, 1
(мкр. Осушени)

Шановний Олександре
Григоровичу!

Звертаюся до Вас повторно (перше звернення було направлене 30.01.2019р.) з проханням не відкладати розгляд проекту рішення Київради про передачу мені земельної ділянки для будівництва і обслуговування жилого будинку, господарських будівель і споруд у пров. Радянському, 1 у Солом'янському районі м. Києва (ПР-19313, кадастрова справа А-24726, проект рішення N 08/231-548 /ПР від 28.01.2019).

Враховуючи вищевикладене, прошу розглянути зазначений проект рішення на найближчому засіданні постійної комісії.

З повагою,
Кравченко Н.О.
01.04.2019

Київська міська рада
05.04.2019 № 08/К-1580

П.10.3.4 А-18946

ВИКОНАВЧИЙ ОРГАН КИЇВСЬКОЇ МІСЬКОЇ РАДИ
(КИЇВСЬКА МІСЬКА ДЕРЖАВНА АДМІНІСТРАЦІЯ)

ДЕПАРТАМЕНТ ЗЕМЕЛЬНИХ РЕСУРСІВ

вул.Хрещатик, 32-а, м.Київ, 01601, тел. (044) 279-58-72, ф. 288-07-57,
КБУ "Контактний центр міста Києва"(044) 15-51, E-mail: dzr@kmda.gov.ua Код ЄДРПОУ 26199097

29.03.2019 № 057-С-3830-1049
на № _____ від _____

Свертока В.А.
просп. Повітрофлотський, 78, кв. 59, м. Київ

Київська міська рада
08.04.2019 № 08/7538

√ Постійна комісія Київської міської ради з питань містобудування, архітектури та землекористування

Київська міська державна адміністрація
на № С-3830 від 01.03.2019

За дорученням заступника голови Київської міської державної адміністрації Спасибка О. В. від 01.03.2019 № С-3830 Департаментом земельних ресурсів виконавчого органу Київської міської ради (Київської міської державної адміністрації) (далі – Департамент) Ваше звернення від 21.02.2019, що надійшло з Адміністрації Президента України (доручення від 22.02.2019 № 22/008071-26П) щодо виділення земельної ділянки у селищі Биківня у Деснянському районі розглянуто та повідомляється наступне.

За результатами розгляду погодженого відповідно до статті 186[1] Земельного кодексу України проекту землеустрою щодо відведення земельної ділянки (справа А-18946) Департамент підготував проект рішення Київської міської ради про передачу Вам у приватну власність земельної ділянки для будівництва і обслуговування жилого будинку, господарських будівель і споруд у пров. 4-му Садовому, 12а у Деснянському районі (ПР-18400 від 07.11.2018) та 08.11.2018 передав до Київської міської ради для розгляду та прийняття рішення.

Станом на теперішній час інформація щодо прийняття рішення Київською міською радою в Департаменті відсутня.

Направляємо Ваше звернення до постійної комісії Київської міської ради з питань містобудування, архітектури та землекористування для розгляду в межах повноважень та надання відповіді заявнику.

Відповідно до Закону України «Про звернення громадян», якщо Ви не згодні з наданою відповіддю Ви маєте право оскаржити її в порядку підлеглості вищому органу (посадовій особі) або до суду.

Додаток на 1 арк. в 1 прим. другому адресату

Заступник директора Вадим ШЕЙКО

Станіслав Коростій 279 71 19

Адміністрація Президента України
Приймальня Президента України

01220, м. Київ, вул. Банкова, 11, тел. (044) 255-70-42, факс (044) 255-70-51

22.02.2019 № 22/008071-26П **Київська міська державна адміністрація**

На підставі ч. 3 ст. 7 Закону України "Про звернення громадян" надсилаємо на розгляд (у частині питань, що належать до Вашої компетенції) звернення від 21.02.2019, автор Свертока Віктор Андрійович, що надійшло до Адміністрації Президента України.

Про результати розгляду просимо повідомити заявника.

Додаток на 2 арк. на першу адресу.

Завідувач відділу-приймальні Президента України **О.Сивобород**

Почтова адреса
Адресат: Свертока Віктор Андрійович

Куди: пр-т Повітрофлотський, 78, кв.59, м. Київ, 03151

Поштова адреса:

28 ЛЮТ 2019
Вх. № 0-3830

Вик. Мельник С. В.
EDOC-44-502600

АДМІНІСТРАЦІЯ ПРЕЗИДЕНТА УКРАЇНИ

Президенту України

Порошенку Петру Олексійовичу

вул. Банкова, 11, м. Київ, 01220

звертається:

ветеран праці; дитина війни; інвалід 2-ї групи; льотчик, командир екіпажу авіації спеціального призначення у відставці, з вислугою **80 років**

Свертока Віктор Андрійович

для листування:

[illegible]

Обліковий номер звернення 28.02.2019 № С-3930

Шановний Петро Олексійович!

До вас звертається корінний киянин, дитина війни, ветеран праці, інваліда 2-ї групи Свертока Віктор Андрійович.

Прошу Вашої допомоги та захисту моїх Конституційних прав.

Сам я льотчик у відставці, командир екіпажу авіації спеціального призначення. Під час служби облітав, тоді ще, весь Союз – Камчатка, всі Північні райони, Ср Азія, Кавказ і т.п.

Проводив Аерофотозйомку, гравіометричну зйочку, геологорозвідку, та завдання під грифом «СЕКРЕТНО».

Виконував складну та ризиковану роботу під час якої не раз стикався з небезпечними для життя завданнями.

Відношусь до складу почесної сотні пілотів України які налітали, орієнтовно, більше 9000 годин (один рік має 8 760 годин). **Маю 80 років вислуги!**

Після неодноразових звернень в Київську Міську Державну Адміністрацію, починаючи з 2005року, до заступника голови КМДА, пана Крамаренко Р.М., було вирішено: на засіданні у заступника голови КМДА в серпні 2010 року, [illegible] комісійного

Адміністрація Президента України
28 ЛЮТ 2019
Вх. № С-3930

АДМІНІСТРАЦІЯ ПРЕЗИДЕНТА УКРАЇНИ
21 ЛЮТ 2019
№ 10/008071-0617

кодексу України, виділити мені, цільовим призначенням ділянку площею 10 соток. Що знаходиться в м.Києві, у Деснянському р-ні за адресою: пров. 4й Садовий, 12а.

За 8 років обстеження та виготовлення технічної документації, мною було сплачено більше 50ти тисяч моїх пенсійних коштів, а розмір ділянки (помилково) зменшився до 5,5 соток. Хоча я і на такі умови згоден.

В моїй справі А-18946, яка знаходится в Департаменті земельних ресурсів, є всі «Погодження» та позитивні рішення всіх комісій.

Але на сесії Київради 8го скликання 02.10.2018р та 18.10.2018р за браком голосів питання так і не було остаточно вирішено, так як на скликанні не голосували або взагалі були відсутні більшість з депутатів.

Постійна комісія з питань містобудування архітектури та землекористування Київської міської ради на своєму засіданні ухвалила рішення про надання мені земельної ділянки площею 5,5 соток у приватну власність.

В рішенні Київради №330/330 від 14 квітня 2016 року присутні всі роз'яснення.

Згідно вище вказаного рішення я відношусь до пільгової категорії громадян.

Мені прикро, що в часи коли виділяються землі Києва та Київщини «гектарами» під забудову елітних садиб, я ветеран такої складної та ризикованої професії та людина що поклала своє життя на службу рідній країні, **вже 13 років!!! намагаюсь отримати виділені мені керівництвом міста – 5,5 соток землі!**

Під час виборів, я був ініціатором в нашій Асоціації льотного складу Київського гарнізону, звернутись до всіх сімей авіаторів, пенсіонерів аеропортів Бориспіля та Київ-Жуляни, проголосувати на виборах за мера пана Кличка В.В. та його команду.

Шановний Петро Олексійович, прошу вашої допомоги як гаранта моїх Конституційних прав та сприяння у як найшвидшому вирішенні мого питання!!!

21 02 19р. З повагою до Вас Свертока В.А.,

10.4. Повторний розгляд кадастрових справ ***(громадяни):***

		Голосіївський район
1.	А-24560 **ПР-19490**	Громадянин Корецький Ігор Олександрович вул. Олександра Осецького, 22 у приватну власність площа 0,0911 га для будівництва і обслуговування жилого будинку, господарських будівель і споруд **(доручення Київського міського голови від 14.02.2019 №08/231-761/ПР)** *На засіданнях постійної комісії Київської міської ради з питань містобудування, архітектури та землекористування **26.02.2019 та 09.04.2019** жодного рішення із зазначеного питання не прийнято.*
2.	А-24595 **ПР-19489**	Громадянин Ковтун Олександр Олександрович вул. Олександра Удовиченка, 7-а у приватну власність площа 0,0907 га для будівництва і обслуговування жилого будинку, господарських будівель і споруд **(доручення Київського міського голови від 14.02.2019 №08/231-760/ПР)** *На засіданнях постійної комісії Київської міської ради з питань містобудування, архітектури та землекористування **26.02.2019 та 09.04.2019** жодного рішення із зазначеного питання не прийнято.*
3.	А-24652 **ПР-19635**	Громадянин Чиківчук Леонід Васильович вул. Миколи Левитського, 13 у приватну власність площа 0,0740 га для будівництва і обслуговування жилого будинку, господарських будівель і споруд **(доручення заступника міського голови – секретаря Київської міської ради від 21.02.2019 №08/231-913/ПР)** *На засіданнях постійної комісії Київської міської ради з питань містобудування, архітектури та землекористування **26.02.2019 та 09.04.2019** жодного рішення із зазначеного питання не прийнято.*
		Оболонський район
4.	Д-8651 **ПР-16529**	Громадянин Цедік Антон Юрійович проїзд Калиновий Ріг, 19 у приватну власність площа 0,0162 га для будівництва і обслуговування жилого будинку, господарських будівель і споруд **(доручення заступника міського голови – секретаря Київської міської ради від 01.06.2018 №08/231-1834/ПР)** *На засіданні постійної комісії Київської міської ради з питань містобудування, архітектури та землекористування **26.02.2019** жодного рішення із зазначеного питання не прийнято.*
5.	Д-8340 **ПР-16530**	Громадянин Перебийніс Богдан Юрійович вул. Луківська, 8

		у приватну власність площа 0,0173 га для будівництва і обслуговування жилого будинку, господарських будівель і споруд **(доручення заступника міського голови – секретаря Київської міської ради від 01.06.2018 №08/231-1835/ПР)** *На засіданні постійної комісії Київської міської ради з питань містобудування, архітектури та землекористування **26.02.2019** жодного рішення із зазначеного питання не прийнято.*
6.	А-23669 **ПР-16161**	Громадянка Нешта Неля Сергіївна вул. Калиновий Ріг, 12 у приватну власність площа 0,0223 га для будівництва і обслуговування жилого будинку, господарських будівель і споруд **(доручення заступника міського голови – секретаря Київської міської ради від 23.04.2018 №08/231-1365/ПР)** *До постійної комісії Київської міської ради з питань містобудування, архітектури та землекористування надійшов лист гр. Н. С. Нешти від 27.04.2018 (вх. №08/Н-2112 від 27.04.2018) з проханням передати земельну ділянку у власність для експлуатації та обслуговування житлового будинку, господарських будівель і споруд.* *На засіданні постійної комісії Київської міської ради з питань містобудування, архітектури та землекористування **26.02.2019** жодного рішення із зазначеного питання не прийнято.*
7.	А-23551 **ПР-15089**	Громадяни Арутюнов Юрій Миколайович та Арутюнова Раїса Михайлівна вул. Редьчинська, 26 у приватну власність площа 0,0495 га для будівництва і обслуговування жилого будинку, господарських будівель і споруд **(доручення заступника міського голови – секретаря Київської міської ради від 22.01.2018 №08/231-124/ПР)** *На засіданнях постійної комісії Київської міської ради з питань містобудування, архітектури та землекористування **18.09.2018, 25.09.2018, 10.10.2018, 13.11.2018, 11.12.2018 та 26.02.2019** під час голосування жодного рішення із зазначеного питання не прийнято.*
8.	А-23166 **ПР-18180**	Громадянин Єрошин Андрій Геннадійович вул. Редьчинська, 12 у приватну власність площа 0,0551 га для будівництва і обслуговування жилого будинку, господарських будівель і споруд **(доручення заступника міського голови – секретаря Київської міської ради від 18.10.2018 №08/231-3664/ПР)** *На засіданнях постійної комісії Київської міської ради з питань містобудування, архітектури та землекористування **27.11.2018-30.11.2018, 11.12.2018 та 26.02.2019** під час голосування жодного рішення із зазначеного питання не прийнято.*

9.	А-23165 **ПР-18179**	Громадянин Куліш Віктор Миколайович вул. Редьчинська, 10 у приватну власність площа 0,0563 га для будівництва і обслуговування жилого будинку, господарських будівель і споруд **(доручення заступника міського голови – секретаря Київської міської ради від 18.10.2018 №08/231-3665/ПР)** *На засіданнях постійної комісії Київської міської ради з питань містобудування, архітектури та землекористування **13.11.2018, 27.11.2018-30.11.2018, 11.12.2018 та 26.02.2019** під час голосування жодного рішення із зазначеного питання не прийнято.*
10.	А-22874 **ПР-17569**	Громадянка Агрба Алла Миколаївна вул. Дніпроводська, 10-а у приватну власність площа 0,0596 га для будівництва і обслуговування жилого будинку, господарських будівель і споруд **(доручення заступника міського голови – секретаря Київської міської ради від 25.09.2018 №08/231-3070/ПР)** *До постійної комісії Київської міської ради з питань містобудування, архітектури та землекористування надійшов лист Агрби А. М. від 17.01.2019 вх. №08/А-189 щодо виключення з цільового призначення земельної ділянки слова «будівництво».* *На засіданні постійної комісії Київської міської ради з питань містобудування, архітектури та землекористування **05.02.2019** вирішили за пропозицією секретаря постійної комісії Київської міської ради з питань містобудування, архітектури та землекористування Картавого І. Л. відкласти розгляд проекту рішення та Департаменту земельних ресурсів виконавчого органу Київської міської ради (Київської міської державної адміністрації) надати акт обстеження земельної ділянки на вул. Дніпроводській, 10-а в Оболонському районі м. Києва та матеріали фотофіксації.* ***Виноситься на повторний розгляд** згідно з:* *- листами Департаменту земельних ресурсів виконавчого органу Київської міської ради (Київської міської державної адміністрації) від 20.02.2019 №05716-3965 (вх. №08/3805 від 21.02.2019) та 29.03.2019 №05716-6450 щодо надання акта обстеження земельної ділянки та матеріалів фотофіксації;* *- зверненням Агрби А. М. від 25.03.2019 (вх. №08/А-1340(е) щодо надання матеріалів фотофіксації та прохання запросити на засідання постійної комісії;* *- зверненням Агрби А. М. від 01.04.2019 (вх. №А-3952/1 від 04.04.2019) щодо запиту інформації про стан розгляду проекту рішення.*
Солом`янський район		
11.	А-22661 **ПР-16797**	Громадяни Лесюк Анатолій Борисович, Лесюк Олексій Борисович пров. Новонародний, 5-б у спільну часткову власність - громадянину Лесюку А. Б. –1/2 від 0,0858 га; - громадянину Лесюку О. Б. – 1/2 від 0,0858 га

		площа 0,0858 га для будівництва і обслуговування жилого будинку, господарських будівель і споруд **(доручення заступника міського голови – секретаря Київської міської ради від 03.07.2018 №08/231-2167/ПР)** *На засіданні постійної комісії Київської міської ради з питань містобудування, архітектури та землекористування **26.02.2019** вирішили перенести розгляд проекту рішення на наступне засідання постійної комісії.*
12.	А-22993 **ПР-16388**	Громадянка Кінзерська Надія Федорівна пров. Ізяславський, 32 у приватну власність площа 0,0700 га для будівництва і обслуговування жилого будинку, господарських будівель і споруд **(доручення заступника міського голови – секретаря Київської міської ради від 17.05.2018 №08/231-1676/ПР)** *До постійної комісії Київської міської ради з питань містобудування, архітектури та землекористування надійшли звернення Кінзерської Н. Ф. від 27.09.2018 (вх. №08/КО-4453 від 28.09.2018) та від 13.12.2018 (вх. №08/К-5454 від 13.12.2018) щодо надання інформації по зазначеній земельній ділянці та з проханням сприяти швидшому розгляду проекту рішення.* *На засіданні постійної комісії Київської міської ради з питань містобудування, архітектури та землекористування **18.09.2018** розгляд проекту рішення було відкладено для розгляду робочою групою під головуванням І. Л. Картавого.* ***Виносився на повторний розгляд на засіданні постійної комісії 23.10.2018** згідно з протоколом засідання цієї робочої групи від 28.09.2018 (реєстр. №145/543 від 04.10.2018), відповідно до якого постійній комісії рекомендовано розглядати проект рішення з матеріалами кадастрової справи **А-22993**, разом з проектом рішення та матеріалами справи-клопотання **К-30960**. На цьому засідання постійної комісії ухвалили відкласти розгляд проекту рішення та **розглядати вищезазначений проект рішення разом з проектом рішення** Київської міської ради «Про надання дозволу на розроблення проекту землеустрою щодо відведення земельної ділянки громадянину Редзюку Владиславу Анатолійовичу у пров. Ізяславському, 32-а у Солом'янському районі м. Києва для будівництва і обслуговування жилого будинку, господарських будівель і споруд» **до справи-клопотання К-30960 після надходження відповіді Ради ветеранів антитерористичної операції при виконавчому органі Київської міської ради (Київській міській державній адміністрації),** утвореної відповідно до розпорядження виконавчого органу Київської міської ради (Київської міської державної адміністрації) від 13.10.2017 №1272, стосовно можливості надання дозволу на розроблення проекту землеустрою щодо відведення земельної ділянки громадянину Редзюку Владиславу Анатолійовичу.* ***Виносився на повторний розгляд на засіданні постійної комісії 26.02.2019**, згідно з листом Ради ветеранів антитерористичної операції при виконавчому органі Київської міської ради (Київській міській державній адміністрації) від 19.02.2019 №02/1 (вх. №08/3631 від 20.02.2019), відповідно до якого Рада ветеранів антитерористичної операції при виконавчому органі Київської міської ради (Київській*

		міській державній адміністрації) ***не рекомендує*** *постійній комісії надавати дозвіл на розробку проекту землеустрою щодо відведення земельної ділянки громадянину Редзюку Владиславу Анатолійовичу.* *На цьому засіданні під час голосування жодного рішення із зазначеного питання не прийнято.*
13.	А-26367 **ПР-19947**	Громадянин Зубець Віктор Миколайович вул. Мостова, 53-Б у приватну власність площа 0,0734 га для будівництва та обслуговування жилого будинку, господарських будівель і споруд **(доручення заступника міського голови – секретаря Київської міської ради від 14.03.2019 №08/231-1252/ПР)** *На засіданні постійної комісії Київської міської ради з питань містобудування, архітектури та землекористування* ***09.04.2019*** *жодного рішення із зазначеного питання ухвалено не було.*
Святошинський район		
14.	А-23561 **ПР-16389**	Громадянка Данилко Людмила Михайлівна вул. Садова, 3, діл. 147-а у садівницькому товаристві «Нивки» у приватну власність площа 0,0508 га для ведення колективного садівництва **(доручення заступника міського голови – секретаря Київської міської ради від 17.05.2018 №08/231-1671/ПР)** *На засіданні постійної комісії Київської міської ради з питань містобудування, архітектури та землекористування* ***27.11.2018-30.11.2018*** *розгляд проекту рішення було відкладено для розгляду робочою групою під головуванням І. Л. Картавого.* ***Виноситься на повторний розгляд*** *згідно з протоколом засідання цієї робочої групи від 04.02.2019 (реєстр. №7/593 від 13.02.2019) відповідно до якого постійній комісії рекомендовано підтримати проект рішення.*

Голова комісії **О. Міщенко**

Секретар комісії **І. Картавий**

п10.4 – А-23669

Постійна комісія Київської міської ради з питань містобудування, архітектури та землекористування

громадянки Нешти Нелі Сергіївни,

[redacted]

пр. [redacted]

ід[redacted]

[redacted]

В дповідно до статті 3 "Порядка набуття прав на землю із земель комунальної власності у місті Києві" **прошу підготовити і прийняти рішення Київської міської ради про передачу у власність земельної ділянки площею** 0.0223 га (кадастровий номер 8 000 000 000:78:139:0238) громадянці Нешті Нелі Сергіївні для експлуатації і обслуговування житлового будинку, господарських будівель і споруд на вул. Калиновий Ріг, 12 в Оболонському районі м. Києва.

27.04.....2018 р. **/Нешта Н.С./**

Київська міська рада
27.04.2018 № 08/Н-2112

П. 10.4.10

А-22874

Головi постiйної комiсiї
з питань мiстобудування,
архiтектури та
землекористування
Мишку О.Г.
Агрба Анна Миколаївна
м. Київ, вул. Дніпроводська
буд. 10

Київська міська рада
17.01.2019 № 08/А-189

Заява

Прошу Вас, при розглядi проекту рiшення КМР, про передачу менi в приватну власнiсть земельної дiлянки для будiвництва i обслуговування житлового будинку, госп. будiвель i споруд по вул. Днiпроводська 10-а в Оболонському р-нi м. Києва виключити слово „будiвництва" i розглядати з цiльовим призначенням „для експлуатацiї будинку", оскiльки будинок вже збудовано (документи про право власностi на будинок є в пакетi (в проектi)

17.01.2019 /А.М. Агрба/

ВИКОНАВЧИЙ ОРГАН КИЇВСЬКОЇ МІСЬКОЇ РАДИ
(КИЇВСЬКА МІСЬКА ДЕРЖАВНА АДМІНІСТРАЦІЯ)

ДЕПАРТАМЕНТ ЗЕМЕЛЬНИХ РЕСУРСІВ

вул. Хрещатик, 32А, м. Київ, 01601, тел. (044) 279-58-72, ф. (044) 288-07-57,
КБУ "Контактний центр міста Києва"(044) 15-51, E-mail: dzr@kmda.gov.ua Код ЄДРПОУ 26199097

20.02.2019 № 05716-3965

на № _____ від _____

Постійна комісія Київської міської ради з питань містобудування, архітектури та землекористування

Департаментом земельних ресурсів виконавчим органом Київської міської ради (Київської міської державної адміністрації) на підставі Порядку здійснення самоврядного контролю за використанням і охороною земель м. Києва, затвердженого рішенням Київради від 25.09.2003 №16/890 здійснено обстеження земельної ділянки на вул. Дніпроводській, 10-а (кадастровий номер 8000000000:78:311:0019) в Оболонському районі м. Києва та складено відповідний акт.

Направляємо матеріали обстеження вказаної земельної ділянки для врахування при розгляді кадастрової справи А-22874.

Додаток на 4 арк. в 1прим.

Перший заступник директора Віктор ДВОРНІКОВ

Київська міська рада
21.02.2019 № 08/3805

Ярослав Господаренко
Петро Ліневич
279 37 64

ВИКОНАВЧИЙ ОРГАН КИЇВСЬКОЇ МІСЬКОЇ РАДИ
(КИЇВСЬКА МІСЬКА ДЕРЖАВНА АДМІНІСТРАЦІЯ)
ДЕПАРТАМЕНТ ЗЕМЕЛЬНИХ РЕСУРСІВ

01601, м. Київ, вул. Хрещатик, 32а тел. 279-37-64

АКТ
обстеження земельної ділянки

№ 19-0106/10 від 14.02.2019 *м. Київ*

Обстеження земельної ділянки *на вул. Дніпроводській, 10-а в Оболонському районі м. Києва, кадастровий номер 8000000000:78:311:0019.*
(код земельної ділянки)
проведене посадовою особою Департаменту земельних ресурсів відповідно до Порядку здійснення самоврядного контролю за використанням і охороною земель м. Києва, затвердженого рішенням сесії Київської міської ради від 25.09.2003р. № 16/890, ст. ст. 187, 189 Земельного кодексу України *головним спеціалістом відділу моніторингу та контролю Департаменту земельних ресурсів Ліневичем Петром Леонідовичем*
(посада, прізвище, ім'я, по батькові)
на підставі *Порядку здійснення самоврядного контролю за використанням і охороною земель м. Києва, затвердженого рішенням Київради від 25.09.2003 №16/890*
(дата, номер)
в присутності _____
_____
_____
(посада, прізвище, ім'я, по батькові представника суб'єкта господарювання)

В ході обстеження встановлено:

- дані про земельну ділянку та її стан:
Вид документа на користування: *відсутній*
Цільове призначення: *не визначено*
Фактичне використання: *будівлі та споруди*
Площа згідно відводу: *не відводилась*
Площа по факту: *не встановлено*
Плата за землю: *інформація відсутня*

- результати обстеження: *здійснено обстеження земельної ділянки площею 0,0596 га (кадастровий номер 8000000000:78:311:0019), яка на підставі документації із землеустрою зареєстрована у Державному земельному кадастрі для будівництва і обслуговування жилого будинку, господарських будівель і споруд на вул. Дніпроводській, 10-а в Оболонському районі м. Києва (витяг з Державного земельного кадастру НВ-8000074081201 від 05.04.2018).*

Замовником документації із землеустрою є гр. Агрба Алла Миколаївна.

За поданням Департаменту земельних ресурсів Київська міська рада не приймала рішень щодо передачі (надання) зазначеної земельної ділянки в користування (власність) Інформація щодо державної реєстрації речових прав на неї у міському земельному кадастрі відсутня.

Під час обстеження встановлено, що на зазначеній земельній ділянці огородженій парканом розташовано будівлю (незавершений будівництвом житловий будинок площею 44,46 кв.м, що перебуває у власності гр. Агрби Алли Миколаївни згідно відомостей з Державного реєстру речових прав на нерухоме майно від 06.07.2017 № 21314174), гараж та господарскі споруди.

Додатки: *план-схема земельної ділянки*

(план-схема земельної ділянки – обов'язково, інші необхідні матеріали)

Посадова особа Департаменту земельних ресурсів _____ *(підпис)* *Ліневич П.Л.* *(прізвище, і. б.)*

При обстеженні були присутні: _____ _____

_____ *(підпис)* _____ *(прізвище ,і. б.)*

Доповнення та зауваження до акту: _____

З актом ознайомлений, копію акту отримав _____ *(підпис)* _____ *(прізвище, і. б.)*

Копія акту відправлена поштою _____ *(дата)* *вих. №* _____

Начальник відділу моніторингу та контролю _____ *(підпис)* *Господаренко Я.П.* *(прізвище, і. б.)*









ВИКОНАВЧИЙ ОРГАН КИЇВСЬКОЇ МІСЬКОЇ РАДИ
(КИЇВСЬКА МІСЬКА ДЕРЖАВНА АДМІНІСТРАЦІЯ)

ДЕПАРТАМЕНТ ЗЕМЕЛЬНИХ РЕСУРСІВ

вул.Хрещатик, 32-а, м.Київ, 01601, тел. (044) 279-58-72, ф. 288-07-57,
КБУ "Контактний центр міста Києва"(044) 15-51, E-mail: dep@kmda.kiev.ua Код ЄДРПОУ 26199097

29.03.2019 № 05716-6456

на № 08/281-430 від 15.03.2019

Постійна комісія Київської
міської ради з питань
містобудування архітектури та
землекористування

На звернення постійної комісії Київської міської ради з питань містобудування архітектури та землекористування від 15.03.2019 № 08/281-430, Департамент земельних ресурсів виконавчого органу Київської міської ради (Київської міської державної адміністрації) надає матеріали обстеження земельних ділянок на вул. 137-ій Садовій, діл. 78 а у Дарницькому районі та вул. Дніпроводській, 10-а в Оболонському районі м. Києва.

Додатки: на 12 арк. в 1 прим.

Перший заступник директора Віктор ДВОРНІКОВ

Ярослав Господаренко
Ігор Більовський, 2793764

вх № 057/3785 від 21.03.2019

ВИКОНАВЧИЙ ОРГАН КИЇВСЬКОЇ МІСЬКОЇ РАДИ
(КИЇВСЬКА МІСЬКА ДЕРЖАВНА АДМІНІСТРАЦІЯ)
ДЕПАРТАМЕНТ ЗЕМЕЛЬНИХ РЕСУРСІВ

01601, м. Київ, вул. Хрещатик, 32а тел. 279-37-64

АКТ
обстеження земельної ділянки

№ 19-0106/10 ***від 14.02.2019*** ***м. Київ***

Обстеження земельної ділянки *на вул. Дніпроводській, 10-а в Оболонському районі м. Києва, кадастровий номер 8000000000:78:311:0019.*
(код земельної ділянки)
проведене посадовою особою Департаменту земельних ресурсів відповідно до Порядку здійснення самоврядного контролю за використанням і охороною земель м. Києва, затвердженого рішенням сесії Київської міської ради від 25.09.2003р. № 16/890, ст. ст. 187, 189 Земельного кодексу України *головним спеціалістом відділу моніторингу та контролю Департаменту земельних ресурсів Ліневичем Петром Леонідовичем*
(посада, прізвище, ім'я, по батькові)
на підставі *Порядку здійснення самоврядного контролю за використанням і охороною земель м. Києва, затвердженого рішенням Київради від 25.09.2003 №16/890*
(дата, номер)
в присутності _____
_____
_____
(посада, прізвище, ім'я, по батькові представника суб'єкта господарювання)

В ході обстеження встановлено:

- дані про земельну ділянку та її стан:
Вид документа на користування: *відсутній*
Цільове призначення: *не визначено*
Фактичне використання: *будівлі та споруди*
Площа згідно відводу: *не відводилась*
Площа по факту: *не встановлено*
Плата за землю: *інформація відсутня*

- результати обстеження: *здійснено обстеження земельної ділянки площею 0,0596 га (кадастровий номер 8000000000:78:311:0019), яка на підставі документації із землеустрою зареєстрована у Державному земельному кадастрі для будівництва і обслуговування жилого будинку, господарських будівель і споруд на вул. Дніпроводській, 10-а в Оболонському районі м. Києва (витяг з Державного земельного кадастру НВ-8000074081201 від 05.04.2018).*

Замовником документації із землеустрою є гр. Агрба Алла Миколаївна.

За поданням Департаменту земельних ресурсів Київська міська рада не приймала рішень щодо передачі (надання) зазначеної земельної ділянки в користування (власність) Інформація щодо державної реєстрації речових прав на неї у міському земельному кадастрі відсутня.

Під час обстеження встановлено, що на зазначеній земельній ділянці огородженій парканом розташовано будівлю (незавершений будівництвом житловий будинок площею 44,46 кв.м, що перебуває у власності гр. Агрби Алли Миколаївни згідно відомостей з Державного реєстру речових прав на нерухоме майно від 06.07.2017 № 21314174), гараж та господарскі споруди.

Додатки: *план-схема земельної ділянки*

(план-схема земельної ділянки – обов'язково, інші необхідні матеріали)

Посадова особа Департаменту земельних ресурсів _____ *(підпис)* *Ліневич П.Л.* *(прізвище, і. б.)*

При обстеженні були присутні: _____ _____

_____ *(підпис)* _____ *(прізвище ,і. б.)*

Доповнення та зауваження до акту: _____

З актом ознайомлений, копію акту отримав _____ *(підпис)* _____ *(прізвище, і. б.)*

Копія акту відправлена поштою _____ *(дата)* *вих. №* _____

Начальник відділу моніторингу та контролю _____ *(підпис)* *Господаренко Я.П.* *(прізвище, і. б.)*

















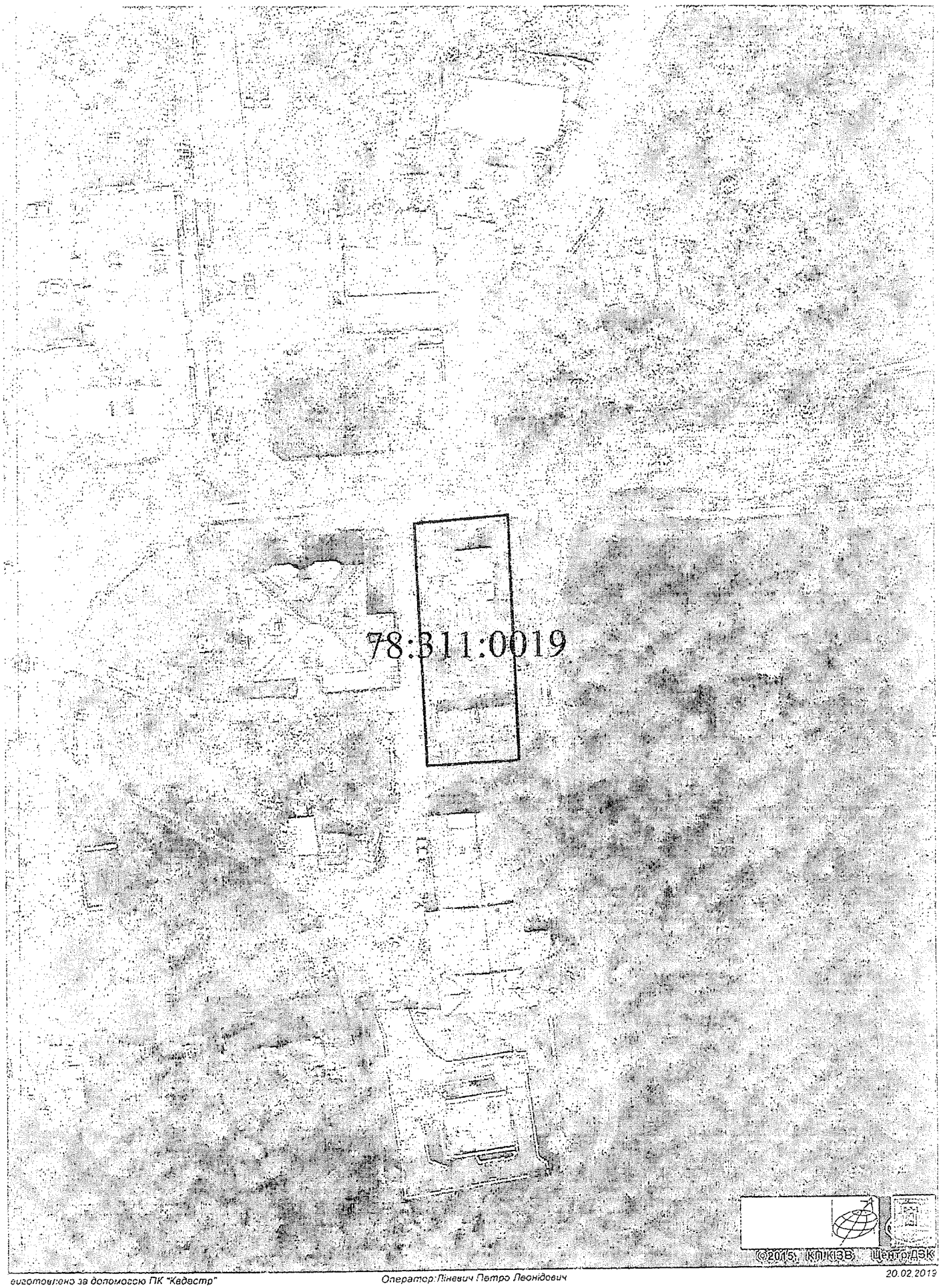

виготовлено за допомогою ПК "Кадастр"

Оператор:Піневич Петро Леонідович

20.02.2019

ВИКОНАВЧИЙ ОРГАН КИЇВСЬКОЇ МІСЬКОЇ РАДИ
(КИЇВСЬКА МІСЬКА ДЕРЖАВНА АДМІНІСТРАЦІЯ)
ДЕПАРТАМЕНТ ЗЕМЕЛЬНИХ РЕСУРСІВ

01601, м. Київ, вул. Хрещатик, 32а тел. 279 37 64

АКТ
обстеження земельної ділянки

№ 19-0074-02 *від 05.02.2019* *м. Київ*
(дата реєстрації)

Обстеження земельної ділянки за адресою: вул. 137-ма Садова, діл. 78 а у Дарницькому районі м. Києва, к. н.: 8000000000: 90:872:0003;
(адреса земельної ділянки, що перевіряється, кад земельної ділянки)

яка перебуває: відповідно до даних міського земельного кадастру земельна ділянка обліковується за Устиновою Любов Петрівною;
(повна назва землевласника, землекористувача, юридична адреса)

проведене посадовою особою Департаменту земельних ресурсів у відповідності до Порядку здійснення самоврядного контролю за використанням і охороною земель м. Києва, затвердженого рішенням сесії Київської міської ради від 25.09.03 №16/890, ст.187, 189 Земельного кодексу України

головним спеціалістом Більовським Ігором Володимировичем
(посада, прізвище, ім'я, по батькові)

на підставі: рішення Київської міської ради "Про затвердження Порядку набуття прав на землю із земель комунальної власності у місті Києві" від 20.04.2017 №241/2463;
(направлення, доручення відповідних контролюючих органів, звернення громадян та юридичних осіб)

в присутності:
прізвище, ім'я, по батькові представника суб'єкта господарювання)

В ході обстеження встановлено:

- дані про земельну ділянку та її стан:

Дата реєстрації права: *відсутня*

Цільове призначення: *для ведення індивідуального садівництва*

Фактичне використання: *не використовується*

Площа згідно з відводом: *0,0453 га*

Площа по факту: *не встановлено*

Плата за землю:

- результати обстеження: відповідно до даних міського земельного кадастру
(при виявленні порушення земельного законодавства вказати яка суть з посиланням на нормативні акти чинного законодавства, якими вони порушені)

земельна ділянка (к. н.: 8000000000:90:872:0003) площею 0,0453 га зареєстрована в Державному земельному кадастрі на підставі проекту землеустрою щодо відведення

земельної ділянки Устиновій Л.П. для ведення індивідуального садівництва на вул. 137-ма Садова, діл. 78 а у Дарницькому районі м. Києва.

За поданням Департаменту земельних ресурсів рішення про передачу зазначеної земельної ділянки в користування (власність) Київська міська рада не приймала.

Під час обстеження земельної ділянки на вул. 137-ма Садова, діл. 78 а встановлено, що на частині земельної ділянки знаходиться водойма. Територія земельної ділянки незабудована та частково огороджена парканом.

Додатки: План-схема земельної ділянки на 1 арк.

(план-схема земельної ділянки – обов'язково, інші необхідні матеріали)

Посадова особа Департаменту земельних ресурсів _____ (підпис) **І.В.Більовський** (прізвище, і. б.)

При перевірці були присутні: _____ (підпис) _____ (прізвище, і. б.)

Доповнення та зауваження до акту:

З актом ознайомлений, копію акту отримав _____ (підпис) _____ (прізвище, і. б.)

Копія акту відправлена поштою _____ *вих. №* _____

Начальник відділу моніторингу та контролю _____ **Я.П.Господаренко**

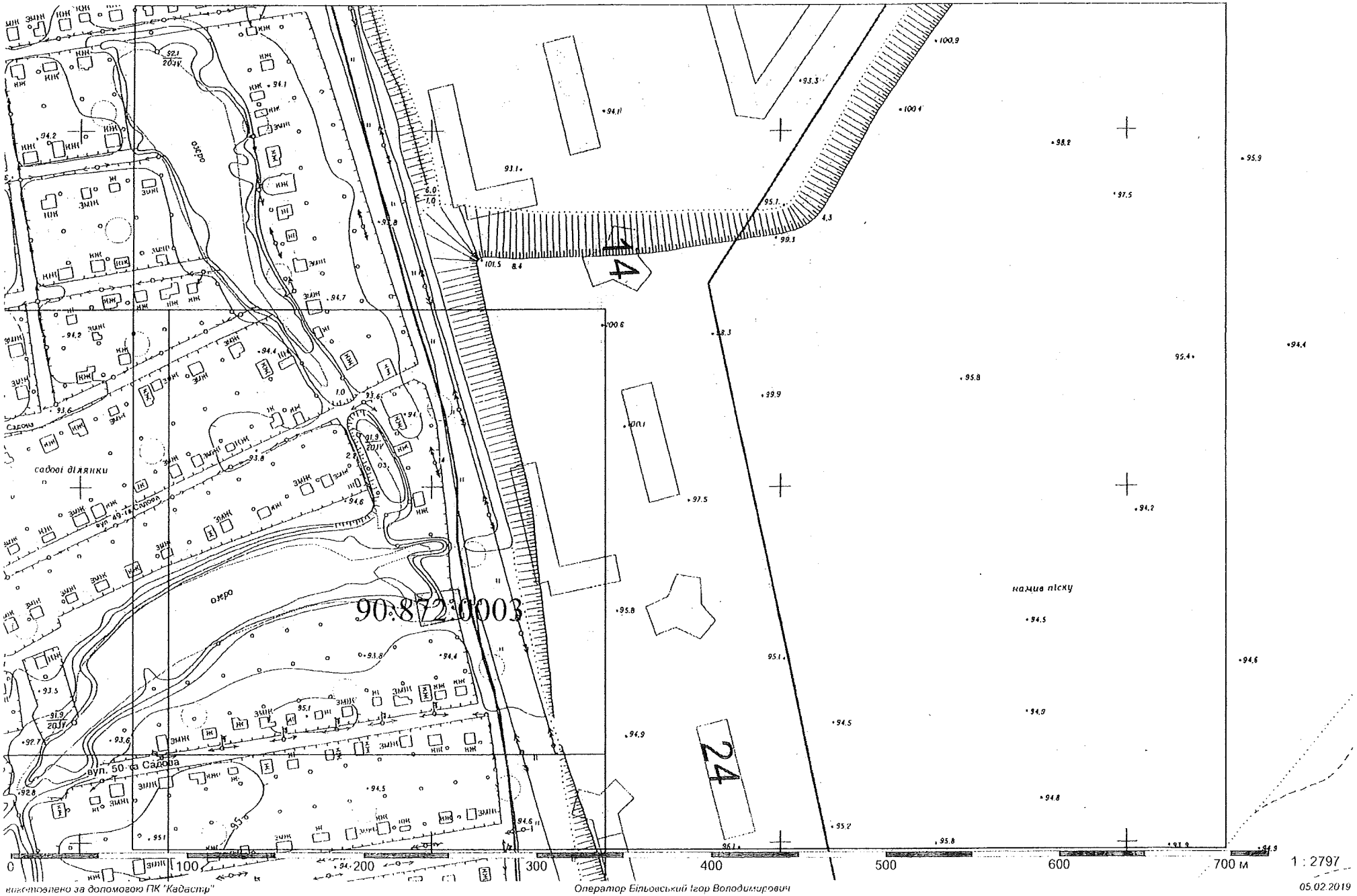

виготовлено за допомогою ПК "Кадастр"

Оператор Більовський Ігор Володимирович

05.02.2019

А-22874

Голові Постійної комісії Київської міської
Ради з питань містобудування,
архітектури та землекористування
Міщенку О.Г.
вул. Хрещатик, 32-а, Київ, 01601

Агрба А.М.
[redacted]

Шановний Олександре Григоровичу!

На розгляді в Постійній комісії Київської міської ради з питань містобудування, архітектури та землекористування знаходиться справа А-22874 щодо виділенння земельної ділянки для обслуговування житлового будинку.

20.02.2019 Департаменту земельних ресурсів було проведено обстеження земельної ділянки та фотофіксація. В цей період ділянка навкруги будинку була ще досить засніжена.

Надаю додаткові фотографії ділянки після весняного прибирання, які прошу долучити до справи і використати під час розгляду на засіданні комісії.

Після отримання даного листа прошу його зареєструвати належним чином та повідомити мені електронним листом вхідний номер.

Також прошу повідомити мене по-телефону і електронним листом про дату і час засідання комісії, на якому повторно буде розглядатись моя справа (А-22874).

З повагою, А.М.Агрба

25.03.2019

Київська міська рада
25.03.2019 № 08/А-13404ге

А-22874 ДКР

Київському міському Голові
Кличко В.В.

В копії:
Голові Постійної комісії Київської міської
Ради з питань містобудування,
архітектури та землекористування
Міщенку О.Г.
вул. Хрещатик, 32-а, Київ, 01601

Агрба А.М.

[redacted]

Київська міська державна адміністрація
02.04.2019 № А-3952/1

Шановний Віталіє Володимировичу!

Листом від 29.03.2019 № 057-А-3952-1054 я отримала відповідь на свій лист від 04.03.2019 № 001-А-3952.

Я не отримала жодної відповіді на поставлені запитання до Постійної комісії Київської міської ради з питань містобудування, архітектури та землекористування (далі-Комісія)

В зв'язку з цим вдруге звертаюсь до Вас з проханням надати мені обгрунтовану відповідь на ці самі запитання, а саме:

1) що спонукало депутата Київської міської ради, секретаря постійної комісії Картавого І.Л. внести пропозицію і відкласти розгляд проекту рішення (кадастровова справа А-22874) та проводити повторне обстеження земельної ділянки ? (які саме недоліки (порушення) виявила Комісія при опрацюванні Проекту рішення та Проекту землевідведення (з посиланням на законодавчі документи України)?

2) **якими нормативними документами (Регламентами) керується Комісія** при здійсненні документообігу, а саме зазначити, в яких пунктах йдеться про:

а)терміни розгляду Комісією Проекту рішення з моменту реєстрації,

б) терміни передачі Проекту рішення до інших підрозділів та отримання від них відповіді;

в) пункти, в яких зазначено про порядок дій у разі недотримання Комісією термінів опрацювання документів, а саме розгляд Проекту рішення щодо виділення земельної ділянки.

г) подальші дії заявника у випадках, зазначених у попередніх пунктах (а,б,в).

Після отримання даного листа прошу його зареєструвати належним чином та повідомити мені електронною адресою вхідний номер.

Відповідь також прошу надіслати засобами електронного зв'язку на адресу

[redacted]

01.04.2019
А.М.Агрба

Київська міська державна адміністрація
02 КВІ 2019
А-3952/1

Тема **Fwd: FW:**
Від кого <kmr@kmr.gov.ua>
Кому звернення громадян КМР <zvernen@kmr.gov.ua>
Дата 2019-03-25 10:27

roundcube

- IMG_3154.JPG (~2,7 Мб)
- IMG_3151.JPG (~2,8 Мб)
- IMG_3158.JPG (~3,0 Мб)
- IMG_3150.JPG (~2,9 Мб)
- Міщенко.docx (~17 Кб)
- IMG_E3192.JPG (~365 Кб)
- IMG_3155.JPG (~4,1 Мб)

-------- Оригінальне повідомлення --------
Тема: FW:
Дата: 2019-03-25 09:44
Від кого: "zvernen@kmda.gov.ua" <zvernen@kmda.gov.ua>
Кому: "KMR@KMR.GOV.UA" <KMR@KMR.GOV.UA>

FROM: алла агрба [mailto:agrbaalla@gmail.com]
SENT: Monday, March 25, 2019 9:41 AM
TO: zvernen@kmda.gov.ua
SUBJECT:

С уважением, Алла Агрба

IMG_3154.JPG
~2,7 Мб

IMG_3151.JPG
~2,8 Мб

IMG_3158.JPG
~3,0 Мб





IMG_3150.JPG
~2,9 Мб

IMG_E3192.JPG
~365 Кб

IMG_3155.JPG
~4,1 Мб

Голота Ірина Петрівна

От:	алла агрба <agrbaalla@gmail.com>
Отправлено:	1 квітня 2019 р. 12:49
Кому:	zvernen@kmda.gov.ua
Тема:	повторне звернення
Вложения:	Кличко Мищенко2.docx

С уважением, Алла Агрба











П.10.4.12 А-2293

Київська міська рада
Про надання дозволу на розробку проекту землеустрою щодо відведення земельної ділянки в тимчасове користування орендарю
-ма земельної ділянки
Ст. 116 А 2293

Кондрєєва Наїля Ядгаровна
м. Київ

П.9.4.27 А-2293

Пояснювальна записка

Згідно до Висновку відділу ... що в земельній ділянці за адресою м. Київ пров. Ім. ... 32, яка знаходиться поза межами ... на ... Київської міської ради від ... р. № ... дозволу на розробку проекту землеустрою щодо відведення в тимчасове користування земельної ділянки, орієнтовною площею ... га, для будівництва ... з подальшою експлуатацією ... на ... земельної ділянки, для зберігання ... на ... будівельних матеріалів ... на ... земельної ділянки ... не суперечить ... містобудівній документації ... Цей розділ містить відомості ... на ... Згідно сформованих земельної ділянки ... розглянуто на ... в експертному ...

Погоджено

1. Рашиденко О.О.
2. Ковач Я.Ю.
3. Ковальчук Н.В.
4. Зарицький В.О.
5. Шаповаленко І.В.

Київська міська рада
28.09.2018 № 08/КО-4453

Київському міському голові
Олексію Олексійовичу
Попову
від [redacted]

Київська міська рада
11.12.2018 № 08/К-5454

Звернення

Я, Князєрова Надія Федорівна, 1946 р.н., живу 32 р. вдова (власник був інвалідом 2 гр., вдова (власник був інвалідом 2 групи) рішенням Київської Печерської ради від 16.03.2006 р. № 279/3370, міської ради від 16.03.2006 р. № 279/3370, міської ради дозвіл на розробку проекту землеустрою на земельну ділянку, яка знаходиться за адресою м. Київ пров. Ізяславський 32.

Проект землеустрою розроблений, погоджений усіма комісіями та був направлений на земельну комісію Київської міської ради. На земельній комісії 18.09.2018 р. № 23.К18Р мені було відмовлено у відмові земельної ділянки у зв'язку з тим що вже є відповідне рішення на розробку проекту землеустрою.

Земельною ділянкою я користуюсь понад двадцять років, та здудувала на цій ділянці гараж, за свої кошти господарсько-побутовий, є паспорт гараж № 08/К-4 від 28.05.2018 р., знаходиться в Київській міській раді.

На підставі вищевикладеного, прошу Вас прийняти у вирішенні мою заяву, а саме відмінити мені зазначену земельну ділянку у право власності та відмовити у наданні, підготовити мені у разі потреби на земельній комісії.

К.І. до цього звернення додано копію земельного кадастрового плану за 2004р з дозволом про відведення земельної ділянки під будівництво житлового будинку, Господарським об'єднанням "Жуляни" ТНД-3

13.12.2018

ЧЕРГОВИЙ КАДАСТРОВИЙ ПЛАН

Витяг з бази даних Державного земельного кадастру від 30.03.2004р.

м. Київ
Солом'янський р-н

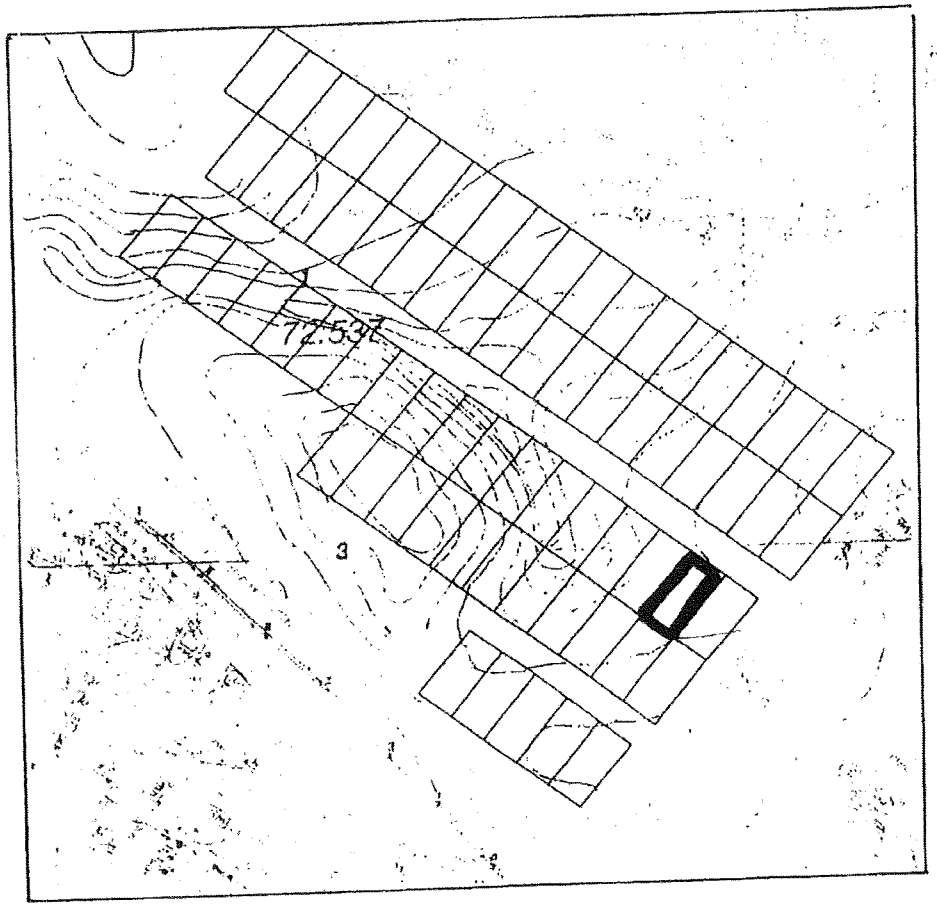

Масштаб 1:3000

УМОВНІ ПОЗНАЧЕННЯ

[2] межі та кадастровий код земельної ділянки в кварталі

Земельні ділянки, на які зареєстровано:

[ ] документ на право користування чи володіння;

[ ] технічний звіт по перенесенню меж земельної ділянки в натуру;

[2] проект відведення, погодження місця розташування;

[ ] технічний звіт по інвентаризації.

Виконавець _____ *Ю.Горліцина*

Замовлення № *678*

"Черговий план м.Києва ведеться з 1995 року

КП "Київський інститут земельних відносин"

РЕЄСТР ЗЕМЕЛЬНИХ ДІЛЯНОК.

Витяг з бази даних Державного земельного кадастру станом на 30.03.2004р.

Черговий план.

Код ділянки	Землекористувачі	Адреса ділянки	Вид права	Опис ділянки
72:537:001	Товариство з обмеженою відповідальністю "Діла+с"	Кільцева дорога, між пров.Шевченка, вул.Ватутіна та автотран.розв'язкою	Право в процесі оформлення (Оренда на 25 років)	
72:537:003	Товариство з обмеженою відповідальністю "Діла+с"	Кільцева дорога, між пров.Шевченка, вул.Ватутіна та автотранспорт.розв'язкою	Право в процесі оформлення (Оренда на 5 років)	

Ділянки, що знаходяться на стадії розробки оформлення прав.

Код ділянки	Землекористувачі	Адреса ділянки	Стадія
72:537:001п	Товариство з обмеженою відповідальністю "Діла+с"	на Кільцевій дорозі між пров.Шевченка, вул.Ватутіна та автотранспортною розв'язкою	Проект: Оренда на 25 років
72:537:001р	Товариство з обмеженою відповідальністю "Діла+с"	на Кільцевій дорозі між вул.Ватутіна та пров.Шевченка	Резервування до 27.02.2006
72:537:003п	Товариство з обмеженою відповідальністю "Діла+с"	на Кільцевій дорозі між пров.Шевченка, вул.Ватутіна та автотранспортною розв'язкою	Проект: Оренда на 5 років

Земельна ділянка яка знаходиться по пр. Ватутіна, 5к вміщена під будівництво житлового будинку Кінзерської Н.Ф.

Голова Р.М.С. Середюк М.

© 2003 Київський інститут земельних відносин

11.2

К-36002
К-36001
К-31650
К-30366

РАДА ВЕТЕРАНІВ АНТИТЕРОРИСТИЧНОЇ ОПЕРАЦІЇ

При виконавчому органі Київської міської ради

(Київській міській державній адміністрації)

вул.Хрещатик, 36, м.Київ, 01044, тел. (066) 880-33-53

Постійна робоча група з питань забезпечення земельними ділянками,

тел.(063) 282-96-55

Вих. № 02/1 від 19.02.2019

Постійній комісії з питань
архітектури та землекористування
Витяги з протоколів: №№ 17/79, 9/71, 26/88,
24/86, 21/83, 22/84, 13/75. 13/75

У відповідь на звернення Комісії Київської міської ради до Ради ветеранів щодо рекомендацій з приводу надання дозволу на розробку проектів землеустрою щодо відведення земельних ділянок нижче вказаним учасникам бойових дій, постійна робоча група з питань забезпечення земельними ділянками (далі – Робоча група) повідомляє наступне.

За результатами опрацювання в частині питань, що стосується Робочої групи, інформуємо, що на основі обробки інформації, наданої постійною робочою групою з питань забезпечення земельними ділянками, Рада ветеранів антитерористичної операції при виконавчому органі Київської міської ради (Київської міської державної адміністрації) (далі – Рада ветеранів) прийняла рішення (про що зазначено в ПРОТОКОЛІ №2 засідання Ради ветеранів), а саме:

Не рекомендувати надання дозволу на розробку проектів землеустрою щодо відведення земельних ділянок, громадянам зазначеним нижче:

1. Пономаренко Наталія Миколаївна – Кадастрова справа № К-33202 (Протокол РВ №2)
2. Петренко Анатолій Павлович – Кадастрова справа № К-30366 (Протокол РВ №2)
3. Лісовець Андрій Анатолійович – Кадастрові справи № К-36002, К-36001 (Протокол РВ №2)
4. Форостовець Сергій Олексійович – Кадастрова справа № К-34634 (Протокол РВ №2)
5. Редзюк Владислав Анатолійович – Кадастрова справа № К-30960 (Протокол РВ № 2)
6. Болотін Анатолій Іванович – Кадастрова справа № К-32975 (Протокол РВ №2)
7. Дирієнко Володимир Миколайович – Кадастрова справа К-31650 (Протокол РВ №2)

Київська міська рада
20.02.2019 № 08/3631

Рекомендувати надання дозволу на розробку проектів землеустрою щодо відведення земельних ділянок, громадянам зазначеним нижче:

1. Чернишук Олександр Анатолійович – Кадастрова справа № А-24183 (Протокол РВ №2)

Додаток :

1. Протокол засідання Ради ветеранів від 01.02.2019 №2 виконавчого органу Київської міської ради (Київської міської державної адміністрації).

Голова Ради Ветеранів
Антитерористичної операції
Київської міської державної адміністрації **І.В. МАРІ**

зареєстровано 04.10.2018

ПРОТОКОЛ № 145543

засідання робочої групи, створеної 18.09.2018 на засіданні постійної комісії Київської міської ради з питань містобудування, архітектури та землекористування для додаткового вивчення проекту рішення «Про передачу громадянці Кінзерській Надії Федорівні у приватну власність земельної ділянки для будівництва і обслуговування жилого будинку, господарських будівель і споруд у пров. Ізяславському, 32 у Солом'янському районі м. Києва» кадастрова справа **А-22993**

від 28.09.2018

Місце проведення: Київська міська рада, м. Київ, вул. Хрещатик, 36, 10-й поверх, каб. 1017 о 13.00

Склад робочої групи: 3 депутати Київської міської ради.

Присутні: 3 депутати Київської міської ради, члени постійної комісії Київської міської ради з питань містобудування архітектури та землекористування:

Картавий І. Л. - голова робочої групи, секретар постійної комісії Київської міської ради з питань містобудування, архітектури та землекористування;

Римаренко С. Г. - член робочої групи, член постійної комісії Київської міської ради з питань містобудування, архітектури та землекористування;

Росляков В. В. - член робочої групи, член постійної комісії Київської міської ради з питань містобудування, архітектури та землекористування.

Запрошені та присутні:

Ткаченко О. М. - представник Департаменту земельних ресурсів виконавчого органу Київської міської ради (Київської міської державної адміністрації);

Титаренко О. Л. - представник Департаменту містобудування та архітектури виконавчого органу Київської міської ради (Київської міської державної адміністрації);

Кінзерська Н.Ф. - заявниця.

Розгляд (обговорення) питання:

Про розгляд проекту рішення «Про передачу громадянці Кінзерській Надії Федорівні у приватну власність земельної ділянки для будівництва і обслуговування жилого будинку, господарських будівель і споруд у пров. Ізяславському, 32 у Солом'янському районі м. Києва» *(доручення заступника міського голови – секретаря Київської міської ради від 17.05.2018 №08/231-1676/ПР)* з матеріалами кадастрової справи **А-22993,** ПР- 16388.

СЛУХАЛИ: Картавого І. Л. – голову робочої групи, секретаря постійної комісії.

ВИСТУПИЛИ: Римаренко С. Г., Росляков В. В., Титаренко О. Л., Ткаченко О. М., Кінзерська Н.Ф.

Під час обговорення було зазначено, що:

Згідно з інформацією Департаменту земельних ресурсів виконавчого органу Київської міської ради (Київської міської державної адміністрації) на земельній ділянці розташована господарська будівля, яка побудована гр. Кінзерською Н.Ф. за власні кошти.

Зі слів Кінзерської Н.Ф., на земельній ділянці господарським способом збудовано фундамент житлового будинку.

Відповідно до детального плану території мікрорайону Жуляни, територія за функціональним призначенням належить до території садибної житлової (витяг з містобудівного кадастру від 28.07.2016 № 7776/0/12/12-03-16).

Проект землеустрою щодо відведення земельної ділянки у пров. Ізяславському (раніше – пров. Ватутіна), 32 (справа А-22993) розроблений на підставі рішення Київської міської ради від 16.03.2006 № 279/3370 «Про надання дозволу громадянам на розробку проектів відведення земельних ділянок у мікрорайоні Жуляни в Солом'янському районі м. Києва. *Провулок Ватутіна, а саме: від київського півкільця Окружної дороги до вулиці Ватутіна рішенням Київської міської ради від 01.10.2015 № 81/1984 було перейменовано в провулок Ізяславський.*

На вказану земельну ділянку подано клопотання К-30960 гр. Редзюком В.А. (учасник АТО) та гр. Огірчук А.В. розробляється проект землеустрою щодо відведення вказаної земельної ділянки (справа А-24132).

ВИРІШИЛИ:

Рекомендувати постійній комісії розглядати проект рішення «Про передачу громадянці Кінзерській Надії Федорівні у приватну власність земельної ділянки для будівництва і обслуговування жилого будинку, господарських будівель і споруд у пров. Ізяславському, 32 у Солом'янському районі м. Києва» *(доручення заступника міського голови – секретаря Київської міської ради від 17.05.2018 №08/231-1676/ПР)* з матеріалами кадастрової справи **А-22993,** ПР- 16338, ***спільно із проектом рішення*** «Про надання дозволу на розроблення проекту землеустрою щодо відведення земельної ділянки громадянину Редзюку Владиславу Анатолійовичу у пров. Ізяславському, 32-а у Солом'янському районі м. Києва для будівництва і обслуговування жилого будинку, господарських будівель і споруд» *(доручення заступника міського голови – секретаря Київської міської ради від 26.09.2017 №08/231-2266/ПР)* з матеріалами справи клопотання **К-30960,** ПР- 14220 від 20.09.2017.

ГОЛОСУВАЛИ: «за» - 3, «проти» - 0, «утримались» - 0, «не голосували» - 0.
Рішення прийнято.

Голова робочої групи І. Картавий

члени робочої групи С. Римаренко

В. Росляков

П.10.4.14 А23561

зареєстровано 13.02.2019

ПРОТОКОЛ № 1593

засідання робочої групи, створеної 27.11.2018 на засіданні постійної комісії Київської міської ради з питань містобудування, архітектури та землекористування для додаткового вивчення проекту рішення «Про передачу громадянці Данилко Людмилі Михайлівні у приватну власність земельної ділянки для ведення колективного садівництва на вул. Садовій, 3, діл. 147-а у садівницькому товаристві «Нивки» у Святошинському районі м. Києва» кадастрова справа **А-23561**

від 04.02.2019

Місце проведення: Київська міська рада, м. Київ, вул. Хрещатик, 36, 10-й поверх, каб. 1017 о 10.30

Склад робочої групи: 3 депутати Київської міської ради.

Присутні: 2 депутати Київської міської ради, члени постійної комісії Київської міської ради з питань містобудування архітектури та землекористування:

Картавий І. Л. - голова робочої групи, секретар постійної комісії Київської міської ради з питань містобудування, архітектури та землекористування;

Римаренко С. Г. - член робочої групи, член постійної комісії Київської міської ради з питань містобудування, архітектури та землекористування.

Відсутні: 1 депутат Київської міської ради, члени постійної комісії Київської міської ради з питань містобудування архітектури та землекористування:

Росляков В. В. - член робочої групи, член постійної комісії Київської міської ради з питань містобудування, архітектури та землекористування.

Запрошені та присутні:

Господаренко Я. Г. - представник Департаменту земельних ресурсів виконавчого органу Київської міської ради (Київської міської державної адміністрації);

Андрущенко Т. О. - представник Департаменту містобудування та архітектури виконавчого органу Київської міської ради (Київської міської державної адміністрації);

Данилко Л. М. - заявниця;

Данилко А. В. - представник заявниці.

Розгляд (обговорення) питання:

Про розгляд проекту рішення «Про передачу громадянці Данилко Людмилі Михайлівні у приватну власність земельної ділянки для ведення колективного садівництва на вул. Садовій, 3, діл. 147-а у садівницькому товаристві «Нивки» у Святошинському районі м. Києва» *(доручення заступника міського голови –*

секретаря Київської міської ради від 17.05.2018 №08/281-1671/ПР) з матеріалами справи- кадастрової справи А-23561 ПР-16389.

СЛУХАЛИ: Картавого І. Л. – голову робочої групи, секретаря постійної комісії.

ВИСТУПИЛИ: Римаренко С. Г., Андрущенко Т. О., Господаренко Я. Г., Данилко Л. М., Данилко А. В.

ВИРІШИЛИ:

Рекомендувати постійній комісії Київської міської ради з питань містобудування, архітектури та землекористування підтримати проект рішення «Про передачу громадянці Данилко Людмилі Михайлівні у приватну власність земельної ділянки для ведення колективного садівництва на вул. Садовій, 3, діл. 147-а у садівницькому товаристві «Нивки» у Святошинському районі м. Києва» *(доручення заступника міського голови – секретаря Київської міської ради від 17.05.2018 №08/281-1671/ПР)* з матеріалами кадастрової справи **А-23561** ПР-16389.

ГОЛОСУВАЛИ: «за» -2, «проти» - 0, «утримались» -0, «не голосували» - 0.
Рішення прийнято.

Голова робочої групи І. Картавий

член робочої групи С. Римаренко

10.5. Розгляд справ-клопотань ***(надання дозволів на розроблення проектів землеустрою щодо відведення земельних ділянок - громадяни):***

		Голосіївський район
1.	К-34341 **ПР-17445**	Громадянин Нишпорський Євген Олексійович вул. Бродівська у власність площа 0,10 га для будівництва і обслуговування жилого будинку, господарських будівель і споруд **(доручення заступника міського голови – секретаря Київської міської ради від 10.09.2018 №08/231-2787/ПР)**
2.	К-34631 **ПР-17459**	Громадянин Форостовець Сергій Олексійович пров. Новобродівський, 5 у власність площа 0,08 га для будівництва і обслуговування жилого будинку, господарських будівель і споруд **(доручення заступника міського голови – секретаря Київської міської ради від 18.09.2018 №08/231-2946/ПР)**
3.	К-34635 **ПР-17415**	Громадянин Форостовець Сергій Олексійович пров. Новобродівський, 3 у власність площа 0,08 га для будівництва і обслуговування жилого будинку, господарських будівель і споруд **(доручення заступника міського голови – секретаря Київської міської ради від 13.09.2018 №08/231-2889/ПР)**
		Дарницький район
4.	К-34485 **ПР-17511**	Громадянин Бєльський Віталій Юрійович 5-ий пров. Лермонтова у власність площа 0,10 га для будівництва і обслуговування жилого будинку, господарських будівель і споруд **(доручення заступника міського голови – секретаря Київської міської ради від 19.09.2018 №08/231-2965/ПР)** *До постійної комісії Київської міської ради з питань містобудування, архітектури та землекористування надійшло звернення Бєльського В. Ю. від 08.04.2019 (вх. №08/Б-1598 від 08.04.2019) з прохання призупинити розгляд проекту рішення та повернути його до Департаментом земельних ресурсів виконавчого органу Київської міської ради (Київської міської державної адміністрації) до затвердження детального плану території мікрорайону Нижні Бортничі.*
5.	К-34630 **ПР-17544**	Громадянин Мілімко Станіслав Станіславович 5-ий пров. Лермонтова у власність площа 0,10 га

		для будівництва і обслуговування жилого будинку, господарських будівель і споруд **(доручення заступника міського голови – секретаря Київської міської ради від 19.09.2018 №08/231-2979/ПР)** *До постійної комісії Київської міської ради з питань містобудування, архітектури та землекористування надійшло звернення громадської організації Центр Гуманітарних Місій від 08.04.2019 (вх. №08/7631 від 08.04.2019) з проханням призупинити розгляд проекту рішення до затвердження детального плану території мікрорайону Нижні Бортничі.*
6.	К-34628 **ПР-17510**	Громадянин Дубина Григорій Олександрович 5-ий пров. Лермонтова у власність площа 0,10 га для будівництва і обслуговування жилого будинку, господарських будівель і споруд **(доручення заступника міського голови – секретаря Київської міської ради від 19.09.2018 №08/231-2978/ПР)** *До постійної комісії Київської міської ради з питань містобудування, архітектури та землекористування надійшло звернення громадської організації Центр Гуманітарних Місій від 08.04.2019 (вх. №08/7629 від 08.04.2019) з проханням призупинити розгляд проекту рішення до затвердження детального плану території мікрорайону Нижні Бортничі.*
7.	К-34632 **ПР-17509**	Громадянин Костецький Олександр Володимирович 5-ий пров. Лермонтова у власність площа 0,10 га для будівництва і обслуговування жилого будинку, господарських будівель і споруд **(доручення заступника міського голови – секретаря Київської міської ради від 19.09.2018 №08/231-2977/ПР)** *До постійної комісії Київської міської ради з питань містобудування, архітектури та землекористування надійшло звернення громадської організації Центр Гуманітарних Місій від 08.04.2019 (вх. №08/7631 від 08.04.2019) з проханням призупинити розгляд проекту рішення до затвердження детального плану території мікрорайону Нижні Бортничі.*
8.	К-34854 **ПР-17508**	Громадянин Вовк Андрій Володимирович вул. Лермонтова у власність площа 0,09 га для будівництва і обслуговування жилого будинку, господарських будівель і споруд **(доручення заступника міського голови – секретаря Київської міської ради від 19.09.2018 №08/231-2976/ПР)**
9.	К-34582 **ПР-17507**	Громадянин Куліш Дмитро Олександрович 6-ий пров. Лермонтова у власність площа 0,10 га

		для будівництва і обслуговування жилого будинку, господарських будівель і споруд **(доручення заступника міського голови – секретаря Київської міської ради від 19.09.2018 №08/231-2975/ПР)** *До постійної комісії Київської міської ради з питань містобудування, архітектури та землекористування надійшло звернення Куліша Д. О. від 05.04.2019 (вх. №08/К-1582 від 05.04.2019) з проханням призупинити розгляд проекту рішення до затвердження детального плану території мікрорайону Нижні Бортничі.*
10.	К-34924 **ПР-17536**	Громадянин Косогон Володимир Анатолійович вул. Лермонтова у власність площа 0,10 га для будівництва і обслуговування жилого будинку, господарських будівель і споруд **(доручення заступника міського голови – секретаря Київської міської ради від 19.09.2018 №08/231-2970/ПР)** *До постійної комісії Київської міської ради з питань містобудування, архітектури та землекористування надійшло звернення Косогона В. А. від 08.04.2019 (вх. №08/К-1597 від 08.04.2019) з проханням призупинити розгляд проекту рішення до затвердження детального плану території мікрорайону Бортничі.*
11.	К-33982 **ПР-17409**	Громадянка Юлдашева Віолета Вікторівна 5-ий пров. Лермонтова у власність площа 0,10 га для будівництва і обслуговування жилого будинку, господарських будівель і споруд **(доручення заступника міського голови – секретаря Київської міської ради від 13.09.2018 №08/231-2882/ПР)** *До постійної комісії Київської міської ради з питань містобудування, архітектури та землекористування надійшло звернення громадської організації Центр Гуманітарних Місій від 08.04.2019 (вх. №08/7631 від 08.04.2019) з проханням призупинити розгляд проекту рішення до затвердження детального плану території мікрорайону Нижні Бортничі.*
12.	К-34358 **ПР-17408**	Громадянин Зоря Віктор Дмитрович пров. Лермонтова у власність площа 0,10 га для будівництва і обслуговування жилого будинку, господарських будівель і споруд **(доручення заступника міського голови – секретаря Київської міської ради від 13.09.2018 №08/231-2881/ПР)** *До постійної комісії Київської міської ради з питань містобудування, архітектури та землекористування надійшло звернення громадської організації Центр Гуманітарних Місій від 08.04.2019 (вх. №08/7631 від 08.04.2019) з проханням призупинити розгляд проекту рішення до затвердження детального плану території мікрорайону Нижні Бортничі.*
13.	К-35095	Громадянка Голубкова Тетяна Андріївна

	ПР-17698	вул. Гоголя, 2-в у власність площа 0,10 га для будівництва і обслуговування жилого будинку, господарських будівель і споруд **(доручення заступника міського голови – секретаря Київської міської ради від 01.10.2018 №08/231-3181/ПР)**
		Деснянський район
14.	К-35190 **ПР-17610**	Громадянин Беленюк Жан Венсанович пров. Бузковий, 17к у власність площа 0,10 га для будівництва і обслуговування жилого будинку, господарських будівель і споруд **(доручення заступника міського голови – секретаря Київської міської ради від 25.09.2018 №08/231-3079/ПР)**
		Оболонський район
15.	К-34653 **ПР-17512**	Громадянин Горбачов Віктор Миколайович, член ОБСЛУГОВУЮЧОГО КООПЕРАТИВУ «САДОВО-ДАЧНЕ ТОВАРИСТВО «ОБОЛОНЬ» вул. 6-та Садова, діл. 2 у власність площа 0,07 га для ведення колективного садівництва **(доручення заступника міського голови – секретаря Київської міської ради від 20.09.2018 №08/231-3009/ПР)**
		Печерський район
16.	К-35508 **ПР-17686**	Кулаженко Олена Петрівна вул. Сорочинська, 10 у власність площа 0,05 га для будівництва та обслуговування жилого будинку і господарських будівель **(доручення заступника міського голови – секретаря Київської міської ради від 01.10.2018 №08/231-3190/ПР)**
		Солом`янський район
17.	К-32499 **ПР-19759**	Громадяни Кононенко Андрій Андрійович, Колотій Анастасія Андріївна вул. Сергія Колоса, 114-а у спільну часткову власність - частка громадянина Кононенко А. А. –1/2 від 0,07 га; - частка громадянки Колотій А. А.-1/2 від 0,07 га; для будівництва і обслуговування жилого будинку, господарських будівель і споруд **(доручення заступника міського голови – секретаря Київської міської ради від 28.02.2019 №08/231-1029/ПР)**
18.	К-34108 **ПР-17073**	Громадянин Лихацький Олег Анатолійович пров. Шевченка, 39а

		у власність площа 0,06 га для будівництва і обслуговування жилого будинку, господарських будівель і споруд **(доручення Київського міського голови від 14.08.2018 №08/231-2529/ПР)**
19.	К-35335 **ПР-17295**	Громадянин Машко Андрій Миколайовичу вул. Повітрофлотська, 78 у власність площа 0,10 га для будівництва і обслуговування жилого будинку, господарських будівель і споруд **(доручення заступника міського голови – секретаря Київської міської ради від 06.09.2018 №08/231-2738/ПР)**
20.	К-35083 **ПР-17476**	Громадянин Лукієнко Сергій Анатолійович пров. Московський, 1б у власність площа 0,06 га для будівництва і обслуговування жилого будинку, господарських будівель і споруд **(доручення заступника міського голови – секретаря Київської міської ради від 20.09.2018 №08/231-2999/ПР)**
21.	К-36380 **ПР-19582**	Громадянин Римар Анатолій Андрійович вул. Янтарна, 28 у власність площа 0,08 га для ведення садівництва **(доручення заступника міського голови – секретаря Київської міської ради від 18.02.2019 №08/231-868/ПР)**
22.	К-34617 **ПР-17461**	Громадянка Подлісовська Ганна Олексіївна вул. Павла Потоцького, 132а у власність площа 0,06 га для будівництва і обслуговування жилого будинку, господарських будівель і споруд **(доручення заступника міського голови – секретаря Київської міської ради від 18.09.2018 №08/231-2945/ПР)**
23.	К-26016 **ПР-19816**	Громадянин Мороз Іван Анатолійович мікрорайон Жуляни у власність площа 0,10 га для будівництва і обслуговування жилого будинку, господарських будівель і споруд **(доручення заступника міського голови – секретаря Київської міської ради від 01.03.2019 №08/231-1086/ПР)**
Святошинський район		
24.	К-30619 **ПР-17543**	Громадянин Давиденко Артем Миколайович вул. Прорізна, 19

		у власність площа 0,10 га для будівництва і обслуговування жилого будинку, господарських будівель і споруд **(доручення заступника міського голови – секретаря Київської міської ради від 19.09.2018 №08/231-2972/ПР)**
25.	К-34960 **ПР-17460**	Громадянин Ярош Петро Митрофанович вул. Володимира Дурдуківського у власність площа 0,10 га для будівництва і обслуговування жилого будинку, господарських будівель і споруд **(доручення заступника міського голови – секретаря Київської міської ради від 20.09.2018 №08/231-2992/ПР)**

Голова комісії **О. Міщенко**

Секретар комісії **І. Картавий**

К-34485 п. 10.5.4

Голові постійної комісії
Київської Міської Ради
з питань містобудування,
архітектури та землекористування
О.Г. Міщенко
Бєльский Віталій Юрійович

моб/тел _____
учасник антитерористичної операції

Заява.

Шановний Олександр Григорович !

Я Бєльский В.Ю., прошу Вас призупинити розгляд мого проекту рішення № 2965/ПР про надання мені дозволу за розроблення проекту землеустрою щодо відведення земельної ділянки за адресою м. Київ Дарницький район 6-й провулок Лермонтова К-34485, для будівництва та обслуговування житлового будинку господарських споруд. Згідно з розпорядження кабінету Міністрів України **від 19 серпня 2015 р. № 898-р** (Питання забезпечення учасників антитерористичної операції на Сході України та сімей загиблих учасників антитерористичної операції земельними ділянками) органи місцевого самоврядування, органи державної влади повинні сприяти у вирішенні питань що до забезпечення учасників АТО земельними ділянками. Прошу Вас повернутись до розгляду мого проекту рішення № 17511/ПР після затвердження депутатами Київ Ради детального плану території мікро району Нижні Бортничі.

До заяви додаю копію проект рішення, документи що підтверджують мою участь в антитерористичної операції на Сході України .

З повагою!

Бєльский Віталій Юрійович

8.04. квітня 2019 рік

Київська міська рада
08.04.2019 № **08/Б-1598**

08/231-2965/ПР
19.09.2018

КИЇВСЬКА МІСЬКА РАДА

VI сесія VIII скликання

РІШЕННЯ

_____№_____

Про надання дозволу на розроблення проекту землеустрою щодо відведення земельної ділянки громадянину Бєльському Віталію Юрійовичу у 5-му пров. Лермонтова у Дарницькому районі м. Києва для будівництва і обслуговування жилого будинку, господарських будівель і споруд

Київська міська рада
Департамент земельних ресурсів
Код земельної ділянки:
90:283:0113

Проект рішення (екз.1)
ПР-17511
до справи
К-34485

2 347015 075110

Розглянувши клопотання про надання дозволу на розроблення проекту землеустрою щодо відведення земельної ділянки громадянину Бєльському Віталію Юрійовичу у 5-му пров. Лермонтова у Дарницькому районі м. Києва та додані документи, керуючись статтями 9, 118 Земельного кодексу України, Законом України „Про внесення змін до деяких законодавчих актів України щодо розмежування земель державної та комунальної власності", пунктом 34 частини 1 статті 26 Закону України „Про місцеве самоврядування в Україні", Київська міська рада

ВИРІШИЛА:

1. Надати дозвіл на розроблення проекту землеустрою щодо відведення земельної ділянки громадянину Бєльському Віталію Юрійовичу у 5-му пров. Лермонтова у Дарницькому районі м. Києва орієнтовною площею 0,10 га (земельна ділянка комунальної власності територіальної громади міста Києва) у власність для будівництва і обслуговування жилого будинку, господарських будівель і споруд згідно з план-схемою (додаток до рішення) (К-34485).

2. Контроль за виконанням цього рішення покласти на постійну комісію Київської міської ради з питань містобудування, архітектури та землекористування.

Київський міський голова В.Кличко

ПОДАННЯ:

Заступник голови Київської
міської державної адміністрації — О. Спасибко

Директор Департаменту
земельних ресурсів
виконавчого органу Київської міської ради
(Київської міської державної адміністрації) — П. Оленич

Начальник управління аналітично-правової
роботи Департаменту земельних ресурсів
виконавчого органу Київської міської ради
(Київської міської державної адміністрації) — А. Гавриш

ПОГОДЖЕНО:

Постійна комісія Київської міської ради
з питань містобудування, архітектури та
землекористування

Голова комісії — О.Міщенко

Секретар комісії — І.Картавий

Начальник управління
правового забезпечення діяльності
Київської міської ради — В.Слончак

10.6 - К-33202
10.5 К-34632 К-33982 К-34630 К-34358
10.6 - К-32975

Громадська Організація Центр Гуманітарних Місії

м.Київ вулиця Лермонтова 70 А т.044-576-1-576

Голові постійній комісій Київ Ради

з питань землекористування та архітектури

О.Г. Міщенко

Шановний Олександр Григорович !

Звертаємось до Вас з проханням призупинити розгляд на комісії питаня щодо надання дозволу на розроблення проекту землеустрою що до відведення земельної ділянки у власність учасникам АТО та членів родин загиблих проекти рішень:

К-34628 Дубина Григорій Олександрович учасник АТО

К-33202 Пономаренко Наталія Миколаївна член родини загиблого учасника АТО

К-34632 Костецький Олександр Володимирович учасник АТО

К-33982 Юлдашева Віолета Вікторівна член родини загиблого учасника АТО

К-34630 Мілімко Станіслав Станіславович учасник АТО

К-34358 Зоря Віктор Дмитрович учасник АТО

К-32975 Болотін Анатолій Іванович учасник АТО

Вище зазначенні громадяни України повідомленні про комісію але з різних причин не можуть бути присутніми на засіданні комісії. Розгляд питання просимо поновити після затвердження детального плану мікро району Нижні Бортничі. Просимо Вас шановний Олександр Григорович допомогти у вирішенні складних життєвих обставин учасників АТО, членам родин загиблих учасників АТО.

З повагою

заступник голови ГО Дорошенко О.М.

08.04.2019 року

Київська міська рада
08.04.2019 № 08/7631

08/231-2077/ПР
19.09.2018

КИЇВСЬКА МІСЬКА РАДА

VI сесія VIII скликання

РІШЕННЯ

_____№_____

Про надання дозволу на розроблення проекту землеустрою щодо відведення земельної ділянки громадянину Костецькому Олександру Володимировичу у 5-му пров. Лермонтова у Дарницькому районі м. Києва для будівництва і обслуговування жилого будинку, господарських будівель і споруд

Київська міська рада
Департамент земельних ресурсів
Код земельної ділянки:
90:283:0091

Проект рішення (екз.1)
ПР-17509
до справи
К-34632

2 347015 075097

Розглянувши клопотання про надання дозволу на розроблення проекту землеустрою щодо відведення земельної ділянки громадянину Костецькому Олександру Володимировичу у 5-му пров. Лермонтова у Дарницькому районі м. Києва та додані документи, керуючись статтями 9, 118 Земельного кодексу України, Законом України „Про внесення змін до деяких законодавчих актів України щодо розмежування земель державної та комунальної власності", пунктом 34 частини 1 статті 26 Закону України „Про місцеве самоврядування в Україні", Київська міська рада

ВИРІШИЛА:

1. Надати дозвіл на розроблення проекту землеустрою щодо відведення земельної ділянки громадянину Костецькому Олександру Володимировичу у 5-му пров. Лермонтова у Дарницькому районі м. Києва орієнтовною площею 0,10 га (земельна ділянка комунальної власності територіальної громади міста Києва) у власність для будівництва і обслуговування жилого будинку, господарських будівель і споруд згідно з план-схемою (додаток до рішення) (К-34632).

2. Контроль за виконанням цього рішення покласти на постійну комісію Київської міської ради з питань містобудування, архітектури та землекористування.

Київський міський голова В.Кличко

виготовлено за допомогою ПК "Кадастр"

Оператор Левченко Ірина Богданівна

ПОДАННЯ:

Заступник голови Київської
міської державної адміністрації — О. Спасибко

Директор Департаменту
земельних ресурсів
виконавчого органу Київської міської ради
(Київської міської державної адміністрації) — П. Оленич

Начальник управління аналітично-правової
роботи Департаменту земельних ресурсів
виконавчого органу Київської міської ради
(Київської міської державної адміністрації) — А. Гавриш

ПОГОДЖЕНО:

Постійна комісія Київської міської ради
з питань містобудування, архітектури та
землекористування

Голова комісії — О.Міщенко

Секретар комісії — І.Картавий

Начальник управління
правового забезпечення діяльності
Київської міської ради — В.Слончак

08/231-2879/ПР
19.09.2018

КИЇВСЬКА МІСЬКА РАДА

VI сесія VIII скликання

РІШЕННЯ

_____№_____

Про надання дозволу на розроблення проекту землеустрою щодо відведення земельної ділянки громадянину Мілімку Станіславу Станіславовичу у 5-му пров. Лермонтова у Дарницькому районі м. Києва для будівництва і обслуговування жилого будинку, господарських будівель і споруд

Київська міська рада
Департамент земельних ресурсів
Код земельної ділянки
90:283:0085

Проект рішення (екз.1)
ПР-17544
до справи
К-34630

2 347015 075448

Розглянувши клопотання про надання дозволу на розроблення проекту землеустрою щодо відведення земельної ділянки громадянину Мілімку Станіславу Станіславовичу у 5-му пров. Лермонтова у Дарницькому районі м. Києва та додані документи, керуючись статтями 9, 118 Земельного кодексу України, Законом України „Про внесення змін до деяких законодавчих актів України щодо розмежування земель державної та комунальної власності", пунктом 34 частини 1 статті 26 Закону України „Про місцеве самоврядування в Україні", Київська міська рада

ВИРІШИЛА:

1. Надати дозвіл на розроблення проекту землеустрою щодо відведення земельної ділянки громадянину Мілімку Станіславу Станіславовичу у 5-му пров. Лермонтова у Дарницькому районі м. Києва орієнтовною площею 0,10 га (земельна ділянка комунальної власності територіальної громади міста Києва) у власність для будівництва і обслуговування жилого будинку, господарських будівель і споруд згідно з план-схемою (додаток до рішення) (К-34630).

2. Контроль за виконанням цього рішення покласти на постійну комісію Київської міської ради з питань містобудування, архітектури та землекористування.

Київський міський голова В.Кличко

ПОДАННЯ:

Заступник голови Київської
міської державної адміністрації О. Спасибко

Директор Департаменту
земельних ресурсів
виконавчого органу Київської міської ради
(Київської міської державної адміністрації) П. Оленич

Начальник управління аналітично-правової
роботи Департаменту земельних ресурсів
виконавчого органу Київської міської ради
(Київської міської державної адміністрації) А. Гаврищ

ПОГОДЖЕНО:

Постійна комісія Київської міської ради
з питань містобудування, архітектури та
землекористування

Голова комісії О.Міщенко

Секретар комісії І.Картавий

Начальник управління
правового забезпечення діяльності В.Слончак
Київської міської ради

п. 10.5.6
К-34628

Громадська Організація Центр Гуманітарних Місії

м.Київ вулиця Лермонтова 70 А т.044-576-1-576

Голові постійній комісій Київ Ради

з питань землекористування та архітектури

О.Г. Міщенко

Шановний Олександр Григорович !

Звертаємось до Вас з проханням призупинити розгляд питань щодо надання дозволу на розроблення проекту землеустрою що до відведення земельної ділянки у власність учасникам АТО та членів родин загиблих проекти рішення №2978/ПР, К-34628 Дубині Григорію Олександровичу який на сьогодні знаходиться на амбулаторному лікування після операції по видаленню пухлини головного мозку, та не може бути присутнім на засіданні в зв'язку з хворобою. Розгляд питання просимо поновити після затвердження детального плану мікро району Нижні Бортничі. Просимо Вас шановний Олександр Григорович допомогти у вирішенні складних життєвих обставин старшого лейтенанта поліції Дубині Г.О. з травня 2014 року добровольцем вступив до добровольчого батальйону поліції Луганськ-1, в якому проходить службу по теперішній час. Дубина Г.О., нагороджений відзнакою президента України «За участь в антитерористичній операції», почесною грамотою премьер міністра України. До заяви додаю копії медичних довідок що підтверджують діагноз « пухлина головного мозку», копію проекту рішення про надання дозволу на розробку землеустрою.

З повагою

заступник голови ГО Дорошенко О.М.

08.04.2019 року

м. Київ * Україна * Громадська організація Ідентифікаційний код 40130844

Київська міська рада
08.04.2019 № 08/7629

К-34582 п.10.5.9

Міщенко

Голові постійної комісії
Київської Міської Ради
з питань містобудування,
архітектури та землекористування
О.Г. Міщенко

Куліш Дмитро Олександрович
м. Київ
02088
моб/тел
учасник антитерористичної операції

Заява.

Шановний Олександр Григорович !

Я Куліш Д.О., прошу Вас призупинити розгляд мого проекту рішення № 2975/ПР , про надання мені дозволу за розроблення проекту землеустрою щодо відведення земельної ділянки за адресою м. Київ Дарницький район 6-й провулок Лермонтова К-34582, для будівництва та обслуговування житлового будинку господарських споруд. Згідно з розпорядження кабінету Міністрів України **від 19 серпня 2015 р. № 898-р** (Питання забезпечення учасників антитерористичної операції на Сході України та сімей загиблих учасників антитерористичної операції земельними ділянками) органи місцевого самоврядування, органи державної влади повинні сприяти у вирішенні питань що до забезпечення учасників АТО земельними ділянками. Прошу Вас повернутись до розгляду мого проекту рішення № 17507/ПР після затвердження депутатами Київ Ради детального плану території мікро району Нижні Бортничі.

До заяви додаю копію проект рішення, документи що підтверджують мою участь в антитерористичної операції на Сході України .

З повагою!

Куліш Дмитро Олександрович

5 квітня 2019 рік

Київська міська рада
05.04.2019 № **08/К-1582**

К-34924
п.10.5.10

Голові постійної комісії
Київської Міської Ради
з питань містобудування,
архітектури та землекористування
О.Г. Міщенко

Косогон Володимир Анатолійович
04108 м.Київ

інвалід війни 2 групи
учасник антитерористичної операції

Заява.

Шановний Олександр Григорович !

Я Косогон В.А., прошу Вас призупинити розгляд на черговій комісії проекту рішення ПР-2970 від 19.09.2018 року клопотання про надання мені дозволу на розроблення проекту землеустрою щодо відведення земельної ділянки за адресою м. Київ Дарницький район вулиця Лермонтова К-34924, для отримання права власності для будівництва та обслуговування житлового будинку господарських споруд . Згідно розпорядження кабінету Міністрів України **від 19 серпня 2015 р. № 898-р** (Питання забезпечення учасників антитерористичної операції на Сході України та сімей загиблих учасників антитерористичної операції земельними ділянками) органи державної влади самоврядування повинні сприяти при вирішенні питання що до забезпечення земельними ділянками учасників АТО. Повернутись до розгляду мого проекту після затвердження детального плану території мікрорайону Бортничі.

До заяви додаю: проект рішення, копію документів що підтверджують мою участь в антитерористичної операції на Сході України .

З повагою !

Косогон В.А.

8 квітня 2019 рік

Київська міська рада
08.04.2019 № **08/К-1597**

08/231-2970/ПР
19.09.2018

КИЇВСЬКА МІСЬКА РАДА

VI сесія VIII скликання

РІШЕННЯ

_____№_____

Про надання дозволу на розроблення проекту землеустрою щодо відведення земельної ділянки громадянину Косогону Володимиру Анатолійовичу на вул. Лермонтова у Дарницькому районі м. Києва для будівництва і обслуговування жилого будинку, господарських будівель і споруд

Київська міська рада
Департамент земельних ресурсів
Код земельної ділянки:
90:284:0088

Проект рішення (екз.1)
ПР-17536
до справи
К-34924

2 347015 075363

Розглянувши клопотання про надання дозволу на розроблення проекту землеустрою щодо відведення земельної ділянки громадянину Косогону Володимиру Анатолійовичу на вул. Лермонтова у Дарницькому районі м. Києва та додані документи, керуючись статтями 9, 118 Земельного кодексу України, Законом України „Про внесення змін до деяких законодавчих актів України щодо розмежування земель державної та комунальної власності", пунктом 34 частини 1 статті 26 Закону України „Про місцеве самоврядування в Україні", Київська міська рада

ВИРІШИЛА:

1. Надати дозвіл на розроблення проекту землеустрою щодо відведення земельної ділянки громадянину Косогону Володимиру Анатолійовичу на вул. Лермонтова у Дарницькому районі м. Києва орієнтовною площею 0,10 га (земельна ділянка комунальної власності територіальної громади міста Києва) у власність для будівництва і обслуговування жилого будинку, господарських будівель і споруд згідно з план-схемою (додаток до рішення) (К-34924).

2. Контроль за виконанням цього рішення покласти на постійну комісію Київської міської ради з питань містобудування, архітектури та землекористування.

Київський міський голова В.Кличко

виготовлено за допомогою ПК "Кадастр"

Оператор Левченко Ірина Богданівна

ПОДАННЯ:

Заступник голови Київської
міської державної адміністрації — О. Спасибко

Директор Департаменту
земельних ресурсів
виконавчого органу Київської міської ради
(Київської міської державної адміністрації) — П. Оленич

в.о. Начальник управління аналітично-правової
роботи Департаменту земельних ресурсів
виконавчого органу Київської міської ради
(Київської міської державної адміністрації) — А. Гавриш

28.08.2018

ПОГОДЖЕНО:

Постійна комісія Київської міської ради
з питань містобудування, архітектури та
землекористування

Голова комісії — О.Міщенко

Секретар комісії — І.Картавий

Начальник управління
правового забезпечення діяльності
Київської міської ради — В.Слончак

Управління праці
та соціального захисту населення
Подільської районної в місті Києві
державної адміністрації
04071, м.Київ, вул. Ярославська, 31-5
тел. (044)425-3119

ПОСВІДЧЕННЯ

(ким видано)

Серія Є № 042253

Прізвище Лосогон

Ім'я Володимир

По батькові Анатолійович

М.П.

Особистий підпис

ст.7 п.1

Пред'явник цього посвідчення є інвалідом II групи і має право на пільги, встановлені законодавством України для ветеранів війни - інвалідів війни

до 01.12.2020

ПОСВІДЧЕННЯ БЕЗТЕРМІНОВЕ І ДІЙСНЕ НА ВСІЙ ТЕРИТОРІЇ УКРАЇНИ

Дата видачі 12 січня 2019

М.П.

Заступник начальника управління

(підпис керівника установи, військового комісара)

Начальник відділу

10.6. Повторний розгляд справ-клопотань ***(надання дозволів на розроблення проектів землеустрою щодо відведення земельних ділянок - громадяни):***

		Голосіївський район
1.	К-34029 **ПР-16905**	Громадянин Скороченко Олесь Анатолійович вул. Передова, 45е у власність площа 0,03 га для будівництва та обслуговування жилого будинку, господарських будівель і споруд **(доручення заступника міського голови – секретаря Київської міської ради від 18.07.2018 №08/231-2317/ПР)** *На засіданні постійної комісії Київської міської ради з питань містобудування, архітектури та землекористування **26.02.2019** вирішили перенести розгляд проекту рішення на наступне засідання постійної комісії.*
2.	К-34634 **ПР-17540**	Громадянин Форостовець Сергій Олексійович вул. Свято-Георгіївська, 10 у власність площа 0,10 га для будівництва і обслуговування жилого будинку, господарських будівель і споруд **(доручення заступника міського голови – секретаря Київської міської ради від 19.09.2018 №08/231-2968/ПР)** *На засіданні постійної комісії Київської міської ради з питань містобудування, архітектури та землекористування **10.10.2018** вирішили відкласти розгляд проекту рішення та направити його на розгляд Ради ветеранів антитерористичної операції при виконавчому органі Київської міської ради (Київській міській державній адміністрації), утвореної відповідно до розпорядження виконавчого органу Київської міської ради (Київської міської державної адміністрації) від 13.10.2017 №1272, для отримання інформації про можливість надання дозволу на розроблення проекту землеустрою щодо відведення земельної ділянки громадянину Форостовцю Сергію Олексійовичу.* ***Виноситься на повторний розгляд** згідно з листом Ради ветеранів антитерористичної операції при виконавчому органі Київської міської ради (Київській міській державній адміністрації) від 19.02.2019 №02/1 (вх. №08/3631 від 20.02.2019), відповідно до якого Рада **не рекомендує** постійній комісії надавати дозвіл на розробку проекту землеустрою щодо відведення земельної ділянки громадянину Форостовцю С. О.*
3.	К-30366 **ПР-14303 від 27.09.2017**	Громадянин Петренко Анатолій Павлович вул. Свято-Георгіївська у власність площа 0,10 га для будівництва і обслуговування житлового будинку, господарських будівель і споруд **(доручення заступника міського голови – секретаря Київської міської ради від 28.09.2017 №08/231-2327/ПР)**

		На засіданні постійної комісії Київської міської ради з питань містобудування, архітектури та землекористування 10.04.2018 вирішили відкласти розгляд проекту рішення та направити його на розгляд Ради ветеранів антитерористичної операції при виконавчому органі Київської міської ради (Київської міської державної адміністрації), утвореної відповідно до розпорядження виконавчого органу Київської міської ради (Київської міської державної адміністрації) від 13.10.2017 №1272. ***Виноситься на повторний розгляд*** *згідно з листом Ради ветеранів антитерористичної операції при виконавчому органі Київської міської ради (Київській міській державній адміністрації) від 19.02.2019 №02/1 (вх. №08/3631 від 20.02.2019), відповідно до якого Рада не рекомендує постійній комісії надавати дозвіл на розробку проекту землеустрою щодо відведення земельної ділянки громадянину Петренку А. П.*
4.	К-34220 **ПР-16912**	Громадянин Копійка Михайло Юрійович вул. Риболовецька у власність площа 0,10 га для будівництва і обслуговування жилого будинку, господарських будівель і споруд **(доручення заступника міського голови – секретаря Київської міської ради від 18.07.2018 №08/231-2301/ПР)** *На засіданні постійної комісії Київської міської ради з питань містобудування, архітектури та землекористування* ***22.01.2019*** *вирішили відкласти розгляд проекту рішення та направити вищезазначений проект рішення разом з матеріалами справи-клопотання К-34220 на розгляд постійної комісії Київської міської ради з питань екологічної політики.* ***Виноситься на повторний розгляд*** *згідно з витягом з протоколу №4/78 засідання постійної комісії Київської міської ради з питань екологічної політики від 13.03.2019, відповідно до якого проект рішення* ***відхилений****.*
5.	К-34339 **ПР-17042**	Громадянин Нишпорський Євген Олексійович вул. Бродівська у власність площа 0,10 га для будівництва і обслуговування жилого будинку, господарських будівель і споруд **(доручення Київського міського голови від 26.07.2018 № 08/231-2444/ПР)** *На засіданні постійної комісії Київської міської ради з питань містобудування, архітектури та землекористування* ***22.01.2019*** *вирішили відкласти розгляд проекту рішення та направити вищезазначений проект рішення разом з матеріалами справи-клопотання К-34339 на розгляд постійної комісії Київської міської ради з питань екологічної політики.* ***Виноситься на повторний розгляд*** *згідно з витягом з протоколу №4/78 засідання постійної комісії Київської міської ради з питань екологічної політики від 13.03.2019, відповідно до якого проект рішення* ***відхилений****.*
6.	К-35782 **ПР-18894**	Громадянин Гуренко Олексій Вікторович поблизу вул. Любомирської

		у власність площа 0,09 га для будівництва і обслуговування жилого будинку, господарських будівель і споруд **(доручення заступника міського голови – секретаря Київської міської ради від 14.01.2019 №08/231-171/ПР)** *До постійної комісії Київської міської ради з питань містобудування, архітектури та землекористування надійшли:* - *лист Департаменту земельних ресурсів виконавчого органу Київської міської ради (Київської міської державної адміністрації) від 27.12.2018 №0570202/1-27611 щодо надання інформації по земельній ділянці;* - *звернення Гуренка О. В. від 18.01.2019, що надійшло з Адміністрації Президента України 28.01.2019 вх. №001-Г-1396 для розгляду та надання інформації заявнику.* *На засіданні постійної комісії Київської міської ради з питань містобудування, архітектури та землекористування* ***05.02.2019*** *вирішили відкласти розгляд проекту рішення та звернутися до Ради ветеранів антитерористичної операції при виконавчому органі Київської міської ради (Київській міській державній адміністрації), утвореної відповідно до розпорядження виконавчого органу Київської міської ради (Київської міської державної адміністрації) від 13.10.2017 №1272, для отримання інформації про можливість надання дозволу на розроблення проекту землеустрою щодо відведення земельної ділянки громадянину Гуренку О. В.*
7.	К-36430 **ПР-18888**	Громадянин Савченко Володимир Павлович поблизу вул. Любомирської у власність площа 0,09 га для будівництва та обслуговування жилого будинку, господарських будівель і споруд **(доручення заступника міського голови – секретаря Київської міської ради від 09.01.2019 №08/231-100/ПР)** *До постійної комісії Київської міської ради з питань містобудування, архітектури та землекористування надійшло звернення Савченка В. П. від 18.01.2019, що надійшло з Адміністрації Президента України 28.01.2019 вх. №001-С-1390 для розгляду та надання інформації заявнику.* *На засіданні постійної комісії Київської міської ради з питань містобудування, архітектури та землекористування* ***05.02.2019*** *вирішили відкласти розгляд проекту рішення* Київської міської ради *та звернутися до Ради ветеранів антитерористичної операції при виконавчому органі Київської міської ради (Київській міській державній адміністрації), утвореної відповідно до розпорядження виконавчого органу Київської міської ради (Київської міської державної адміністрації) від 13.10.2017 №1272, для отримання інформації про можливість надання дозволу на розроблення проекту землеустрою щодо відведення земельної ділянки громадянину Савченку В. П.*
Дарницький район		
8.	К-33202 **ПР-16236**	Громадянка Пономаренко Наталія Миколаївна 4-й пров. Лермонтова у власність

		площа 0,10 га для будівництва і обслуговування, жилого будинку, господарських будівель і споруд **(доручення Київського міського голови від 03.05.2018 №08/231-1490/ПР)** *На засіданні постійної комісії Київської міської ради з питань містобудування, архітектури та землекористування* ***25.06.2018*** *вирішили відкласти розгляд проекту рішення та направити його на розгляд Ради ветеранів антитерористичної операції при виконавчому органі Київської міської ради (Київській міській державній адміністрації), утвореної відповідно до розпорядження виконавчого органу Київської міської ради (Київської міської державної адміністрації) від 13.10.2017 №1272.* ***Виноситься на повторний розгляд*** *згідно з листом Ради ветеранів антитерористичної операції при виконавчому органі Київської міської ради (Київській міській державній адміністрації) від 19.02.2019 №02/1 (вх. №08/3631 від 20.02.2019), відповідно до якого Рада* ***не рекомендує*** *постійній комісії надавати дозвіл на розробку проекту землеустрою щодо відведення земельної ділянки громадянці Пономаренко Н. М.* *До постійної комісії Київської міської ради з питань містобудування, архітектури та землекористування надійшло звернення громадської організації Центр Гуманітарних Місій від 08.04.2019 (вх. №08/7631 від 08.04.2019) з проханням призупинити розгляд проекту рішення до затвердження детального плану території мікрорайону Нижні Бортничі.*
9.	К-32975 **ПР-16072**	Громадянин Болотін Анатолій Іванович вул. Лермонтова у власність площа 0,10 га для будівництва і обслуговування жилого будинку, господарських будівель і споруд **(доручення заступника міського голови – секретаря Київської міської ради від 17.04.2018 №08/231-1271/ПР)** *На засіданні постійної комісії Київської міської ради з питань містобудування, архітектури та землекористування* ***22.05.2018*** *вирішили відкласти розгляд проекту рішення та направити його на розгляд Ради ветеранів антитерористичної операції при виконавчому органі Київської міської ради (Київській міській державній адміністрації), утвореної відповідно до розпорядження виконавчого органу Київської міської ради (Київської міської державної адміністрації) від 13.10.2017 №1272.* ***Виноситься на повторний розгляд*** *згідно з листом Ради ветеранів антитерористичної операції при виконавчому органі Київської міської ради (Київській міській державній адміністрації) від 19.02.2019 №02/1 (вх. №08/3631 від 20.02.2019), відповідно до якого Рада* ***не рекомендує*** *постійній комісії надавати дозвіл на розробку проекту землеустрою щодо відведення земельної ділянки громадянину Болотіну А. І.* *До постійної комісії Київської міської ради з питань містобудування, архітектури та землекористування надійшло звернення громадської організації Центр Гуманітарних Місій від 08.04.2019 (вх. №08/7631 від 08.04.2019) з проханням призупинити розгляд проекту рішення до затвердження детального плану території мікрорайону Нижні Бортничі.*

		Солом`янський район
10.	К-34173 **ПР-16864**	Громадянка Спичак Наталія Борисівна вул. Сергія Колоса, 33б у власність площа 0,02 га для будівництва і обслуговування жилого будинку, господарських будівель і споруд **(доручення заступника міського голови – секретаря Київської міської ради від 16.07.2018 №08/231-2257/ПР)** *На засіданні постійної комісії Київської міської ради з питань містобудування, архітектури та землекористування **22.01.2019** ухвалено відкласти розгляд проекту рішення для розгляду робочою групою під головуванням І. Л. Картавого.* ***Виноситься на повторний розгляд** згідно з протоколом засідання цієї робочої групи від 04.02.2019 (реєстр. №1/587 від 13.02.2019), відповідно до якого вирішили рекомендувати постійній комісії **підтримати** проект рішення.*
		Шевченківський район
11.	К-32108 **ПР-16869**	Громадянин Дмитрієнко Олексій Миколайович вул. Авіаконструктора Ігоря Сікорського, 4 у власність площа 0,09 га для будівництва та обслуговування жилого будинку, господарських будівель і споруд **(доручення заступника міського голови – секретаря Київської міської ради від 17.07.2018 №08/231-2286/ПР)** *До постійної комісії Київської міської ради з питань містобудування, архітектури та землекористування надійшло звернення Дмитрієнко О. М. від 28.01.2019 (вх. № 4397 від 04.02.2019) з наполяганням надати дозвіл на розроблення проекту землеустрою.* *На засіданні постійної комісії Київської міської ради з питань містобудування, архітектури та землекористування **26.02.2019** під час голосування жодного рішення із зазначеного питання не прийнято.* *До постійної комісії Київської міської ради з питань містобудування, архітектури та землекористування надійшло звернення Дмитрієнко О. М. від 27.02.2019 (вх. №08/Д-886 від 01.03.2019) щодо надання копій документів з проханням долучити їх до матеріалів справи та врахувати при розгляді проекту рішення.*

Голова комісії **О. Міщенко**

Секретар комісії **І. Картавий**

10.6.

К-34634
К-30366
К-33202
К-33975

РАДА ВЕТЕРАНІВ АНТИТЕРОРИСТИЧНОЇ ОПЕРАЦІЇ
При виконавчому органі Київської міської ради
(Київській міській державній адміністрації)
вул.Хрещатик, 36, м.Київ, 01044, тел. (066) 880-33-53
Постійна робоча група з питань забезпечення земельними ділянками,
тел.(063) 282-96-55

Вих. № 02/1 від 19.02.2019

Постійній комісії з питань
архітектури та землекористування
Витяги з протоколів: №№ 17/79, 9/71, 26/88,
24/86, 21/83, 22/84, 13/75. 13/75

У відповідь на звернення Комісії Київської міської ради до Ради ветеранів щодо рекомендацій з приводу надання дозволу на розробку проектів землеустрою щодо відведення земельних ділянок нижче вказаним учасникам бойових дій, постійна робоча група з питань забезпечення земельними ділянками (далі – Робоча група) повідомляє наступне.

За результатами опрацювання в частині питань, що стосується Робочої групи, інформуємо, що на основі обробки інформації, наданої постійною робочою групою з питань забезпечення земельними ділянками, Рада ветеранів антитерористичної операції при виконавчому органі Київської міської ради (Київської міської державної адміністрації) (далі – Рада ветеранів) прийняла рішення (про що зазначено в ПРОТОКОЛІ №2 засідання Ради ветеранів), а саме:

Не рекомендувати надання дозволу на розробку проектів землеустрою щодо відведення земельних ділянок, громадянам зазначеним нижче:

1. Пономаренко Наталія Миколаївна – Кадастрова справа № К-33202 (Протокол РВ №2)
2. Петренко Анатолій Павлович – Кадастрова справа № К-30366 (Протокол РВ №2)
3. Лісовець Андрій Анатолійович – Кадастрові справи № К-36002, К-36001 (Протокол РВ №2)
4. Форостовець Сергій Олексійович – Кадастрова справа № К-34634 (Протокол РВ №2)
5. Редзюк Владислав Анатолійович – Кадастрова справа № К-30960 (Протокол РВ № 2)
6. Болотін Анатолій Іванович – Кадастрова справа № К-32975 (Протокол РВ №2)
7. Дирієнко Володимир Миколайович – Кадастрова справа К-31650 (Протокол РВ №2)

Київська міська рада
20.02.2019 № 08/3631

Рекомендувати надання дозволу на розробку проектів землеустрою щодо відведення земельних ділянок, громадянам зазначеним нижче:

1. Чернишук Олександр Анатолійович – Кадастрова справа № А-24183 (Протокол РВ №2)

Додаток :

1. Протокол засідання Ради ветеранів від 01.02.2019 №2 виконавчого органу Київської міської ради (Київської міської державної адміністрації).

Голова Ради Ветеранів
Антитерористичної операції
Київської міської державної адміністрації **І.В. МАРІ**

ПРОТОКОЛ № 2
засідання Ради ветеранів
виконавчого органу Київської міської ради
(Київської міської державної адміністрації)

«01» лютого 2019 р.

м. Київ

На засіданні присутні:

12 членів Ради ветеранів з правом голосу: Марі І.В. – голова, Кунах Г.Є., – секретар, Бугай О.Ф. – заступник голови, члени Ради ветеранів – Шевченко А.В., Рябов О.О., Шатровський Д.О., Турчак Є. П., Міхнюк І. В., Бондар С. В., Кривобок Є.П., Дюденко О.Л., Колумбет А.С.,

Від КМДА – Спасибко О.В., Куявський О.Ю., Бондаренко В.В., Федотов К.П.

Інші присутні: Гутман Д, Швиденко А.В., Матохнюк В, Ченбай М., Домаров І., Салата М.С., Сергієвський В.П.

ПОРЯДОК ДЕННИЙ:

1. Обговорення концепції забезпечення житлом учасників антитерористичної операції та сімей загиблих (померлих) учасників АТО.
2. Про підготовку звіту Ради ветеранів та вручення квартирних ордерів головою Київської міської ради Кличком В.В.
3. Про визначення подання кандидатур до складу Громадської ради при Міністерстві у справах ветеранів.
4. Розгляд кадастрових справ-клопотань про надання дозволів на розробку проектів землеустрою щодо відведення земельних ділянок учасникам АТО та членам сімей загиблих учасників АТО.
5. Різне.

1. По першому питанню порядку денного:

Слухали:

Спасибко О.В., представив Концепцію забезпечення житлом киян-учасників антитерористичної операції, членів сімей загиблих (померлих) киян-учасників АТО, якою передбачено механізми вирішення питання забезпечення житлом даної категорії киян, що має різні джерела фінансування та у своєму комплексі дозволять досягнути поставленої мети.

Міхнюк І.В. зазначила, що члени родин загиблих учасників АТО зазначені лише в категорії «Будівництво (придбання) житла для забезпечення киян-учасників АТО, які потребують поліпшення житлових умов та погодились сплатити 50% вартості житла», проте не всі з даної категорії осіб мають можливість та правові підстави стати на облік громадян, які потребують поліпшення житлових умов.

Турчак Є.П. запропонував після схвалення даної Концепції розробити чіткий алгоритм її виконання по кожному пункту окремо.

Шевченко А.В. звернув увагу, що реалізація зазначеної Концепції буде здійснюватися протягом 2019-2024 років та запропонував прийняти її в цілому.

Голосували:

«за» - 12;
«проти» -0;
«утримались» - 0.
Вирішили:

- Прийняти та погодити в цілому проект Розпорядження Київського міського голови Кличка В.В. «Про схвалення Концепції забезпечення житлом учасників антитерористичної операції та сімей загиблих (померлих) учасників АТО»;
- після схвалення даної Концепції розробити чіткий алгоритм її виконання по кожному пункту окремо.

2. По другому питанню порядку денного:

Слухали:

Марі І. В., який повідомив про необхідність звітування щодо підсумків діяльності Ради ветеранів за 2018 рік в рамках соціального захисту учасників бойових дій міста Києва, а також членів та сімей загиблих (померлих) в зоні АТО.

Шевченко А.В. запропонував підготувати та подати секретарю Ради ветеранів Кунаху Г.Є. в термін до 08 лютого 2019 звіти по таким напрямкам діяльності:

- щодо роботи з членами сімей загиблих Киян-учасників АТО, а також щодо стану виконання міської цільової програми «Турбота. Назустріч киянам» (відповідальна Міхнюк І.В.)
- щодо медичного забезпечення, реабілітації та надання коштів на лікування учасників АТО (відповідальний Кунах Г.Є.);
- щодо спортивної реабілітації та адаптації членів сімей загиблих (померлих) учасників АТО (відповідальний Сергієвський В.П.);
- щодо стану забезпечення земельними ділянками (відповідальний Шевченко А.В.);
- пільгове перевезення окремих категорій громадян та інші транспортні питання (відповідальний Бондар С.В.);
- щодо поліпшення житлових умов та забезпечення квартирами учасників бойових дій, а також членів сімей загиблих учасників АТО (відповідальний Рябов О.О.)

Голосували:

- «за» - 12;
- «проти» -0;
- «утримались» - 0.

Вирішили:

- підготувати звіти по вказаним напрямкам та всім відповідальним виконавцям подати їх в термін до 08.02.2019 секретарю Ради ветеранів Кунаху Г.Є. для узагальнення.

3. По третьому питанню порядку денного:

Слухали:

Шатровський Д. О. повідомив про доцільність участі представників ветеранських громадських організацій в установчих зборах громадської ради при Міністерстві у

справах ветеранів. Наголосив на прозорості процесу формування Громадської ради, так як вона має бути показовою в плані ефективної роботи.

Також запропонував Раді ветеранів підтримати кандидатури від ветеранських організацій міста Києва під час формування складу громадської ради при Міністерстві у справах ветеранів.

Голосували:

- «за» - 12;
- «проти» - 0;
- «утримались» - 0.

Вирішили:

- під час формування складу громадської ради при Міністерстві у справах ветеранів підтримувати кандидатури від ветеранських організацій міста Києва.

4. ***По четвертому питанню порядку денного:***

Рада ветеранів, після обробки та збору інформації про Дирієнка Володимира Миколайовича, винесла на голосування питання щодо надання дозволу на розробку проекту землеустрою.

Голосували:

«за» - 3;

«проти» - 6;

«утримались» - 3.

Ухвалили:

- не рекомендувати надання дозволу на розробку проекту землеустрою Дириєнку В.М.
- направити відповідну характеристику на постійну комісію Київської міської ради з питань містобудування, архітектури та землекористування.

Рада ветеранів, після обробки та збору інформації про Болотіна Анатолія Івановича, винесла на голосування питання щодо надання дозволу на розробку проекту землеустрою.

Голосували:

«за» - 1;

«проти» - 4;

«утримались» - 7.

Ухвалили:

- не рекомендувати надання дозволу на розробку проекту землеустрою Болотіну А.І.
- направити відповідну характеристику на постійну комісію Київської міської ради з питань містобудування, архітектури та землекористування.
- звернутись з листом до Департаменту земельних ресурсів з проханням винайти можливість знайти Болотіну А.І. вільну земельну ділянку.

Рада ветеранів, після обробки та збору інформації про Редзюка Владислава Анатолійовича, винесла на голосування питання щодо надання дозволу на розробку проекту землеустрою.

Голосували:
«за» - 0;
«проти» - 7;
«утримались» - 5.
Ухвалили:

- не рекомендувати надання дозволу на розробку проекту землеустрою Редзюку В.А.
- направити відповідну характеристику на постійну комісію Київської міської ради з питань містобудування, архітектури та землекористування.

Рада ветеранів, після обробки та збору інформації про Форостовця Сергія Олексійовича, винесла на голосування питання щодо надання дозволу на розробку проекту землеустрою.

Голосували:
«за» - 0;
«проти» - 4;
«утримались» - 8.
Ухвалили:

- не рекомендувати надання дозволу на розробку проекту землеустрою Форостовцю С.О.
- направити відповідну характеристику на постійну комісію Київської міської ради з питань містобудування, архітектури та землекористування.

Рада ветеранів, після обробки та збору інформації про Чернишука Олександра Анатолійовича, винесла на голосування питання щодо надання дозволу на розробку проекту землеустрою.

Голосували:
«за» - 10;
«проти» - 0;
«утримались» - 2.
Ухвалили:

- рекомендувати надати дозвіл на розробку проекту землеустрою Чернишуку О.А.
- направити відповідну характеристику на постійну комісію Київської міської ради з питань містобудування, архітектури та землекористування.

Рада ветеранів, після обробки та збору інформації про Лісовця Андрія Анатолійовича, винесла на голосування питання щодо надання дозволу на розробку проекту землеустрою.

Голосували:
«за» - 1;
«проти» - 9;
«утримались» - 2.
Ухвалили:

- не рекомендувати надання дозволу на розробку проекту землеустрою Лісовцю А.А.
- направити відповідну характеристику на постійну комісію Київської міської ради з питань містобудування, архітектури та землекористування.

Рада ветеранів, після обробки та збору інформації про Петренка Анатолія Павловича, винесла на голосування питання щодо надання дозволу на розробку проекту землеустрою.

Голосували:

«за» - 0;

«проти» - 10;

«утримались» - 2.

Ухвалили:

- не рекомендувати надання дозволу на розробку проекту землеустрою Петренку А.П.
- направити відповідну характеристику на постійну комісію Київської міської ради з питань містобудування, архітектури та землекористування.
- звернутись листом до Департаменту земельних ресурсів з проханням винайти можливість знайти Петренку А.П. вільну земельну ділянку.

Рада ветеранів, після обробки та збору інформації про Пономаренко Наталію Миколаївну, винесла на голосування питання щодо надання дозволу на розробку проекту землеустрою.

Голосували:

«за» - 0;

«проти» - 10;

«утримались» - 2.

Ухвалили:

- не рекомендувати надання дозволу на розробку проекту землеустрою Пономаренко Н.М.
- направити відповідну характеристику на постійну комісію Київської міської ради з питань містобудування, архітектури та землекористування.
- звернутись листом до Департаменту земельних ресурсів з проханням винайти можливість знайти Пономаренко Н.М. вільну земельну ділянку у зв'язку з неможливістю отримати матеріальну компенсацію, як члену сім'ї загиблих (померлих) учасників АТО.

5. ***По п'ятому питанню порядку денного:***

Слухали:

Ченбай М. виступив з проханням допомогти в постановці на квартирний облік на пільгових умовах, як учасника бойових дій в зоні АТО.

Бугай О.Ф. роз'яснив законодавчо встановлений алгоритм дій постановки на квартирний облік в районних органах місцевого самоврядування.

Рябов О.О. з метою охоплення більшої кількості ветеранів міста Києва запропонував включити до складу Ради ветеранів представника від громадської організації «Рада ветеранів АТО» Голосіївського району м. Києва» Домарова Івана Володимировича

Турчак Є.П. зауважив, що у зв'язку з систематичним пропущенням засідань Ради ветеранів рішенням її членів Домарова І.В. 29.05.2018 було виключено зі складу Ради ветеранів. Запропонував долучити ГО «Рада ветеранів АТО»

Голосіївського району м. Києва» до роботи Ради ветеранів та за результатами їх діяльності повернутися до питання включення до Ради ветеранів.

Голосували:
«за» - одноголосно;
«проти» - 0;
«утримались» - 0.

Ухвалили:
- рекомендувати ГО «Рада ветеранів АТО» Голосіївського району м. Києва» долучитися до роботи Ради ветеранів.

Головуючий _____ Марі І.В.

п.10.6.4 Е-3420

КИЇВСЬКА МІСЬКА РАДА

VIII СКЛИКАННЯ

ПОСТІЙНА КОМІСІЯ З ПИТАНЬ ЕКОЛОГІЧНОЇ ПОЛІТИКИ

01044, м. Київ, вул. Хрещатик, 36 к.1005/1 *тел.:(044)202-70-76, тел./факс:(044)202-72-31*

Витяг з протоколу № 4/78

засідання постійної комісії Київської міської ради з питань екологічної політики

від 13.03.2019

Місце проведення: Київська міська рада, м. Київ, вул. Хрещатик, 36, десятий поверх, каб. 1017, початок проведення засідання о 14:00.

Склад комісії: 8 депутатів Київської міської ради.

Присутні: 5 депутатів Київської міської ради – членів постійної комісії:

Яловий К.В. – голова постійної комісії, головуючий;
Пилипенко С.О. – заступник голови постійної комісії;
Новіков О.О. – секретар постійної комісії;
Антонова О.Ю. – член постійної комісії;
Мірошниченко І.М. – член постійної комісії.

Відсутні 3 депутати Київської міської ради: Сандалова Г.О., Москаль Д.Д., Пинзеник О.О.

Запрошені:

Кутняк С.В. – депутат Київської міської ради;
Мальований А.М. – начальник Управління екології та природних ресурсів виконавчого органу Київської міської ради (Київської міської державної адміністрації);
Панчій Т.М. – в.о. директора Департаменту міського благоустрою виконавчого органу Київської міської ради (Київської міської державної адміністрації);
Лахматов С.Ю. – заступник директора Департаменту земельних ресурсів виконавчого органу Київської міської ради (Київської міської державної адміністрації) – начальник управління ринку землі;
Бєлоусова Н.М. – в.о. генерального директора КО «Київзеленбуд»;
Юсипенко О.М. – генеральний директор КП «Плесо»;
Мазур Н.В. – в.о. директора КП «Київська міська лікарня ветеринарної медицини»;
Сільченко І.І. – заступник директора КП «Київміськрозвиток»;

Чорній Б.П.	– заступник директора КП «Київське інвестиційне агентство»;
Титаренко О.Л.	– головний спеціаліст відділу регулювання забудови ліво- та правобережних районів міста Управління регулювання забудови міста Департаменту містобудування та архітектури виконавчого органу Київської міської ради (Київської міської державної адміністрації);
Марченко М.А.	– представник ГО «Громадянські слідчі»;
Мезінова О.В.	– президент благодійної організації «Благодійний фонд «Сіріус»;
Станішевська І.В.	– голова ГО «Еко- логіка»;
Дюжев С.А	– спеціаліст Інституту архітектурного менеджменту;
Агеєва В.С.	– представник ГО «Спілка порятунку Голосієва»;
Гончаров Р.В.	– координатор ГО «Сучасні Совки»;
Доценко Н.В.	– голова правління об`єднання садових товариств «Русанівські сади»;
Татарінова Т.В.	– представник «Еліта-Центр»;
Тігунов П.О.	– представник ініціативної групи мешканців «Пуща-Водиця»;
Тищенко В.І.	– представник громади «Русанівські сади»;
Заїка А.В.	– помічник депутата Київської міської ради Васильчука В.В.

Порядок денний:

28. Про розгляд проекту рішення Київської міської ради «Про надання дозволу на розроблення проекту землеустрою щодо відведення земельної ділянки громадянину Копійці Михайлу Юрійовичу на вул. Риболовецькій у Голосіївському районі м. Києва для будівництва і обслуговування жилого будинку, господарських будівель і споруд», К-34220 (доручення заступника міського голови – секретаря Київської міської ради від 18.07.2018 №08/231-2301/ПР та витяг з протоколу № 2/31 засідання постійної комісії Київської міської ради з питань містобудування, архітектури та землекористування від 22.01.2019).

СЛУХАЛИ:
Яловий К.В.
ВИСТУПИЛИ: Лахматов С.Ю, Дюжев С.А., Новіков О.О.
ВИРІШИЛИ:
Пропозиція для голосування 1.: Підтримати проект рішення Київської міської ради «Про надання дозволу на розроблення проекту землеустрою щодо відведення земельної ділянки громадянину Копійці Михайлу Юрійовичу на вул. Риболовецькій у Голосіївському районі м. Києва для будівництва і обслуговування жилого будинку, господарських будівель і споруд», К-34220 (доручення заступника міського голови – секретаря Київської міської ради від 18.07.2018 №08/231-2301/ПР).
ГОЛОСУВАЛИ: «за» – 0, «проти» – 0, «утримались» – 5, «не голосували» – 0.

Рішення не прийнято.

<u>Пропозиція для голосування 2.</u>: Відхилити проект рішення Київської міської ради «Про надання дозволу на розроблення проекту землеустрою щодо відведення земельної ділянки громадянину Копійці Михайлу Юрійовичу на вул. Риболовецькій у Голосіївському районі м. Києва для будівництва і обслуговування жилого будинку, господарських будівель і споруд», К-34220 (доручення заступника міського голови – секретаря Київської міської ради від 18.07.2018 №08/231-2301/ПР).

ГОЛОСУВАЛИ: «за» – 5, «проти» – 0, «утримались» – 0, «не голосували» – 0.

Рішення прийнято.

Голова комісії **Костянтин Яловий**

Секретар комісії **Олексій Новіков**

п.10.6.5 К-34339

КИЇВСЬКА МІСЬКА РАДА

VIII СКЛИКАННЯ

ПОСТІЙНА КОМІСІЯ З ПИТАНЬ ЕКОЛОГІЧНОЇ ПОЛІТИКИ

01044, м. Київ, вул. Хрещатик, 36 к.1005/1 *тел.:(044)202-70-76, тел./факс:(044)202-72-31*

Витяг з протоколу № 4/78

засідання постійної комісії Київської міської ради з питань екологічної політики

від 13.03.2019

Місце проведення: Київська міська рада, м. Київ, вул. Хрещатик, 36, десятий поверх, каб. 1017, початок проведення засідання о 14:00.

Склад комісії: 8 депутатів Київської міської ради.

Присутні: 5 депутатів Київської міської ради – членів постійної комісії:

Яловий К.В.	– голова постійної комісії, головуючий;
Пилипенко С.О.	– заступник голови постійної комісії;
Новіков О.О.	– секретар постійної комісії;
Антонова О.Ю.	– член постійної комісії;
Мірошниченко І.М.	– член постійної комісії.

Відсутні 3 депутати Київської міської ради: Сандалова Г.О., Москаль Д.Д., Пинзеник О.О.

Запрошені:

Кутняк С.В.	– депутат Київської міської ради;
Мальований А.М.	– начальник Управління екології та природних ресурсів виконавчого органу Київської міської ради (Київської міської державної адміністрації);
Панчій Т.М.	– в.о. директора Департаменту міського благоустрою виконавчого органу Київської міської ради (Київської міської державної адміністрації);
Лахматов С.Ю.	– заступник директора Департаменту земельних ресурсів виконавчого органу Київської міської ради (Київської міської державної адміністрації) – начальник управління ринку землі;
Бєлоусова Н.М.	– в.о. генерального директора КО «Київзеленбуд»;
Юсипенко О.М.	– генеральний директор КП «Плесо»;
Мазур Н.В.	– в.о. директора КП «Київська міська лікарня ветеринарної медицини»;
Сільченко І.І.	– заступник директора КП «Київміськрозвиток»;

Чорній Б.П.	– заступник директора КП «Київське інвестиційне агентство»;
Титаренко О.Л.	– головний спеціаліст відділу регулювання забудови ліво- та правобережних районів міста Управління регулювання забудови міста Департаменту містобудування та архітектури виконавчого органу Київської міської ради (Київської міської державної адміністрації);
Марченко М.А.	– представник ГО «Громадянські слідчі»;
Мезінова О.В.	– президент благодійної організації «Благодійний фонд «Сіріус»;
Станішевська І.В.	– голова ГО «Еко- логіка»;
Дюжев С.А	– спеціаліст Інституту архітектурного менеджменту;
Агеєва В.С.	– представник ГО «Спілка порятунку Голосієва»;
Гончаров Р.В.	– координатор ГО «Сучасні Совки»;
Доценко Н.В.	– голова правління об`єднання садових товариств «Русанівські сади»;
Татарінова Т.В.	– представник «Еліта-Центр»;
Тігунов П.О.	– представник ініціативної групи мешканців «Пуща-Водиця»;
Тищенко В.І.	– представник громади «Русанівські сади»;
Заїка А.В.	– помічник депутата Київської міської ради Васильчука В.В.

Порядок денний:

29. Про розгляд проекту рішення Київської міської ради «Про надання дозволу на розроблення проекту землеустрою щодо відведення земельної ділянки громадянину Нишпорському Євгену Олексійовичу на вул. Бродівській у Голосіївському районі м. Києва для будівництва і обслуговування жилого будинку, господарських будівель і споруд», К-34339 (доручення заступника міського голови – секретаря Київської міської ради від 18.07.2018 №08/231-2444/ПР та витяг з протоколу № 2/31 засідання постійної комісії Київської міської ради з питань містобудування, архітектури та землекористування від 22.01.2019).

ВИСТУПИЛИ: Дюжев С.А.

ВИРІШИЛИ:

Пропозиція для голосування 1.: Підтримати проект рішення Київської міської ради «Про надання дозволу на розроблення проекту землеустрою щодо відведення земельної ділянки громадянину Нишпорському Євгену Олексійовичу на вул. Бродівській у Голосіївському районі м. Києва для будівництва і обслуговування жилого будинку, господарських будівель і споруд», К-34339 (доручення заступника міського голови – секретаря Київської міської ради від 18.07.2018 №08/231-2444/ПР).

ГОЛОСУВАЛИ: «за» – 0, «проти» – 1, «утримались» – 4, «не голосували» – 0.

Рішення не прийнято.

<u>Пропозиція для голосування 2.</u>: Відхилити проект рішення Київської міської ради «Про надання дозволу на розроблення проекту землеустрою щодо відведення земельної ділянки громадянину Нишпорському Євгену Олексійовичу на вул. Бродівській у Голосіївському районі м. Києва для будівництва і обслуговування жилого будинку, господарських будівель і споруд», К-34339 (доручення заступника міського голови – секретаря Київської міської ради від 18.07.2018 №08/231-2444/ПР).

ГОЛОСУВАЛИ: «за» – 5, «проти» – 0, «утримались» – 0, «не голосували» – 0.

Рішення прийнято.

Голова комісії **Костянтин Яловий**

Секретар комісії **Олексій Новіков**

п.10.6.6. К-35782

ВИКОНАВЧИЙ ОРГАН КИЇВСЬКОЇ МІСЬКОЇ РАДИ
(КИЇВСЬКА МІСЬКА ДЕРЖАВНА АДМІНІСТРАЦІЯ)

ДЕПАРТАМЕНТ ЗЕМЕЛЬНИХ РЕСУРСІВ

вул. Хрещатик, 32-а, м. Київ, 01601, тел. (044) 279 58 72, ф. (044) 288 07 57,
КБУ "Контактний центр міста Києва" 15 51,E-mail: dzr@kmda.gov.ua Код ЄДРПОУ 26199097

27.12.2018 № 0570202/1-27611
на № 08/281-2542 від 27.11.2018

Постійна комісія Київської міської ради з питань містобудування, архітектури та землекористування

Департаментом земельних ресурсів виконавчого органу Київської міської ради (Київської міської державної адміністрації) (далі – Департамент) лист постійної комісії Київської міської ради з питань містобудування, архітектури та землекористування від 27.11.2018 № 08/281-2542 розглянуто.

Повідомляємо, що відповідно до Порядку набуття прав на землю із земель комунальної власності у місті Києві, затвердженого рішенням Київради від 20.04.2017 № 241/2463 (далі – Порядок), Департаментом підготовлений проект рішення «Про надання дозволу на розроблення проекту землеустрою щодо відведення земельної ділянки громадянину Гуренку Олексію Вікторовичу поблизу вул. Любомирської у Голосіївському районі м. Києва для будівництва жилого будинку, господарських будівель і споруд» (справа-клопотання К-35782), який 26.12.2018 переданий на розгляд до виконавчого органу Київської міської ради (Київської міської державної адміністрації), відповідно до Регламенту виконавчого органу Київської міської ради (Київської міської державної адміністрації), затвердженого розпорядженням виконавчого органу Київської міської ради (Київської міської державної адміністрації) від 08.10.2013 № 1810 (зі змінами та доповненнями).

Згідно з даними міського земельного кадастру частина земельної ділянки на підставі технічного звіту по встановленню зовнішніх меж землекористування обліковується за гр. Висоцькою Г. І. та інша частина за гр. Гончаренком М.І.

Крім того, на частину зазначеної земельної ділянки зареєстровано справи-клопотання К-35021, К-35783 гр. Савченку В.П. (учасник АТО), К-35650 гр. Кухтик Т.М. та К-35027, К-35028 гр. Петрову С.В. (учасник АТО), які опрацьовано відповідно до Порядку.

Також зазначаємо, що остаточне рішення про передачу земельних ділянок приймається на пленарному засіданні сесії Київської міської ради відповідно до Регламенту та статті 9 Земельного кодексу України.

Заступник директора Вадим ШЕЙКО

Алла Кузнецова 234 85 49

КИЇВСЬКА МІСЬКА РАДА

VIII СКЛИКАННЯ

ПОСТІЙНА КОМІСІЯ З ПИТАНЬ МІСТОБУДУВАННЯ, АРХІТЕКТУРИ ТА ЗЕМЛЕКОРИСТУВАННЯ

вул. Хрещатик, 36, к. 1007, м. Київ, 01044 *тел./факс (044) 202-73-09*

27.11.2018 № 08/281-2542

№

Департамент земельних ресурсів виконавчого органу Київської міської ради (Київської міської державної адміністрації)

Копія: Гуренку О. В.

На засіданні постійної комісії Київської міської ради з питань містобудування, архітектури та землекористування від 23.10.2018 під час повторного розгляду листа громадянина Гуренка О. В. від 17.05.2018 вх. №08/Г-2459 щодо розгляду питання виконання Київською міською радою рішення Окружного адміністративного суду міста Києва від 12.04.2018 №826/3163/16 стосовно передачі йому у власність земельної ділянки як учаснику Антитерористичної операції або надання вмотивованої відмови, було ухвалено взяти до відома вищезазначене звернення та направити його до Департаменту земельних ресурсів виконавчого органу Київської міської ради (Київської міської державної адміністрації) для вчинення дій на виконання рішення Окружного адміністративного суду міста Києва від 12.04.2018 №826/3163/16.

Відповідно до витягу №08/281-1119к з протоколу №22/84 засідання постійної комісії Київської міської ради з питань містобудування, архітектури та землекористування від 23.10.2018 направляємо Вам звернення громадянина Гуренка О. В. від 17.05.2018 вх. №08/Г-2459. За результатами розгляду просимо поінформувати постійну комісію в термін, визначений законодавством.

Додатки:

- витяг №08/281-1119к з протоколу №22/84 засідання постійної комісії Київської міської ради з питань містобудування, архітектури та

землекористування від 23.10.2018 на 1-му арк. в 1-му прим. (оригінал першому адресату);

- копія звернення громадянина Гуренка О. В. від 17.05.2018 вх. №08/Г-2459 з додатками до нього на 14-ти арк. в 1-му прим.

З повагою

голова комісії О. Міщенко

Осадча
202-70-37

КИЇВСЬКА МІСЬКА РАДА

VIII СКЛИКАННЯ

ПОСТІЙНА КОМІСІЯ З ПИТАНЬ МІСТОБУДУВАННЯ, АРХІТЕКТУРИ ТА ЗЕМЛЕКОРИСТУВАННЯ

01044, м. Київ, вул. Хрещатик, 36, к. 1007 *тел./факс (044) 202-73-09*

№ 08/281-1119к

Витяг з протоколу № 22/84
засідання постійної комісії Київської міської ради з питань
містобудування, архітектури та землекористування
від 23.10.2018

16. **Про повторний розгляд листа** громадянина Гуренка О. В. від 17.05.2018 вх. №08/Г-2459 щодо розгляду питання виконання Київською міською радою рішення Окружного адміністративного суду міста Києва від 12.04.2018 №826/3163/16 стосовно передачі йому у власність земельної ділянки як учаснику Антитерористичної операції або надання вмотивованої відмови - ***матеріали додаються.***

На засіданні постійної комісії Київської міської ради з питань містобудування, архітектури та землекористування ***25.06.2018*** *ухвалено відкласти розгляд листа громадянина Гуренка О. В. від 17.05.2018 вх. №08/Г-2459 до розгляду апеляційної скарги Київської міської ради на постанову Окружного адміністративного суду міста Києва від 12.04.2018 №826/3163/16.*

Виноситься на повторний розгляд *згідно з листом громадянина Гуренка О. В. від 27.06.2018 вх. №08/Г-3334 щодо долучення до вищезазначеного листа копії постанови Київського апеляційного адміністративного суду від 20.06.2018 №826/3163/16.*

(Листи громадянина Гуренка О. В. від 17.05.2018 вх. №08/Г-2459 та від 27.06.2018 вх. №08/Г-3334 з додатками до них ***- на 13-ти арк.)***

ВИРІШИЛИ: ***Взяти до відома звернення громадянина Гуренка О. В. від 17.05.2018 вх. №08/Г-2459 та направити його до Департаменту земельних ресурсів виконавчого органу Київської міської ради (Київської міської державної адміністрації) для вчинення дій на виконання рішення Окружного адміністративного суду міста Києва від 12.04.2018 №826/3163/16.***

Рішення прийнято.

З протоколом вірно.

Голова комісії **О. Г. Міщенко**

Секретар комісії **І. Л. Картавий**

К-35482

Заступник міського голови - секретар Київської міської ради

Міщенку О.Г.

Направляється звернення гр.Гуренка О.В. для розгляду та надання інформації відповідальному виконавцю.

Долгополовій Ю.М.

Термін: 27.02.2019

В.ПРОКОПІВ

29 січня 2019 р.
№ Г-1396

Виконувач обов'язків
голови Київської міської
державної адміністрації

Прокопіву В.В.
Спасибку О.В. - відп.

Прошу в установленому законом порядку розглянути звернення Гуренка О.В., що надійшло із Адміністрації Президента України, та за результатами поінформувати заявника.

Строк: 27.02.19

Бричко О.Л. - Контроль!

М. ПОВОРОЗНИК

28 січня 2019 р.
№ 001-Г-1396

Адміністрація Президента України
Приймальня Президента України

01220, м. Київ, вул. Банкова, 11, тел. (044) 255-70-42, факс (044) 255-70-51

21.01.2019 № 22/002292-26П **Київська міська державна адміністрація**

На підставі ч. 3 ст. 7 Закону України "Про звернення громадян" надсилаємо за належністю на розгляд звернення від 18.01.2019, автор Гуренко Олексій Вікторович, що надійшло до Адміністрації Президента України.

Про результати розгляду просимо повідомити заявника.

Додаток на 3 арк. на першу адресу.

Київська міська державна адміністрація
28.01.2019 № Г-1396

Завідувач відділу-приймальні Президента України **О.Сивобород**

Друга адреса

Адресат: Гуренко Олексій Вікторович

Куди: вул. Райдужна, 2-Б, кв.171, м. Київ,

Пошт. індекс: 02218

Київська міська державна адміністрація
28 СІЧ 2019
Вх. № Г-1396

Вик. Мельник С. В.
EDOC-44-490477

Президенту України
Порошенку П.О.
Гуренка О.В.,
який мешкає за адресою:
місто Київ,вулиця Г

Київська міська державна адміністрація
28.01.2019 № Г-1396

Київська міська державна адміністрація
28 СІЧ 2019
Вх. № Г-1396

Шановний Петро Олексійович!

До Вас звертається учасник Антитерористичної операції Гуренко Олексій Вікторович з метою отримання Вашого клопотання та Вашого сприяння у реалізації моїх Конституційних прав на отримання земельної ділянки, як учасник Антитерористичної операції на території Луганської та Донецької областей.

Мною, відповідно до Конституції України, статті 118 Земельного кодексу України та Закону України «Про землеустрій», до Київської міської ради було подано Клопотання про надання дозволу на розроблення проекту землеустрою щодо отримання земельної ділянки для будівництва та обслуговування жилого будинку в місті Києві.(Клопотання **К-35782** від 07.09.2018 року). Департамент земельних ресурсів, як виконавчий орган Київської міської ради, розглянувши моє клопотання, письмово повідомив мене про те, що відповідно до порядку реалізації прав на земельні ділянки в місті Києві, який затверджений Рішенням Київської міської ради від 20 квітня 2017 року №241/2463, моє клопотання в департаменті розглянуто, відповідно до клопотання створено Проект рішення Київської міської ради «Про надання дозволу на розроблення проекту землеустрою громадянину Гуренку Олексію Вікторовичу» та передано на голосування до Київської міської ради з метою прийняття відповідного рішення.

Однак, аналізуючи матеріали засідань постійної комісії Київської міської ради з питань землекористування, які наявні у відкритому доступі на сайті Київської міської ради в мережі Інтернет , можна зробити висновки, що всупереч вимогам діючого Законодавства України депутати Київської міської ради в багатьох випадках приймають неправомірні рішення і надають відмови у дозволі на розробку проекту землеустрою, в тому числі і учасникам Антитерористичної операції на сході України, які відповідно до Закону України «Про соціальний захист учасників бойових дій мають право

Адміністрація Президента України
18 СІЧ 2019
№ 22/002292-2617

на першочергове отримання земельних ділянок, та висувають додаткові вимоги не передбачені діючим законодавством.

Також слід зазначити, що у відповідності до п.7 ст. 118 Земельного кодексу України «підставою відмови у наданні дозволу на розроблення проекту землеустрою може бути лише не відповідність місця розташування об'єкта вимогам законів, прийнятих відповідно до них нормативно-правових актів, генеральних планів населених пунктів та іншої містобудівної документації» .

Крім того, Київською міською радою порушується черговість розгляду клопотань громадян. Так, на сайті Київської міської ради в мережі Інтернет наявна інформація про винесення на розгляд Постійної комісії Київської міської ради з земельних питань Проектів рішень про надання дозволу на розроблення проектів землеустрою громадянам, які значно пізніше у часі подавали клопотання (К-36190 від 19.10.2018 року, К-36434 від 16.11.2018 року, К-36395 від 14.11.2018 року, К-36339 від 06.11.2018 року та К-35970 від 02.10.2018 року), в той час коли інформація на сайті про винесення на розгляд Проекту рішення щодо мого клопотання (К-35782 від 07.09.2018) досі відсутня.

Аналіз зазначеної інформації дозволяє зробити припущення, що працівники Київської міської ради свідомо йдуть на порушення вимог чинного Законодавства України та неправомірно діють стосовно деяких Громадян України, що призводе до порушення прав деяких Громадян, оскільки несвоєчасне винесення питання розгляду клопотання може призвести до втрати права на отримання земельної ділянки внаслідок її отримання Громадянами, які значно пізніше подавали клопотання на ту саму земельну ділянку .

Також прошу звернути Вашу увагу на той факт, що я безпосередньо не одноразово брав участь у захисті територіальної цілісності та незалежності України,а саме три рази виконував завдання у складі сил Антитерористичної операції та Операції об'єднаних сил (з 02 серпня по 30 вересня 2015 року поблизу Донецького аеропорту, з 10 березня 12 липня 2017 року в населеному пункті Авдіївка Донецької області, а також з 06 листопада 2017 року по 12 березня 2018 року в населеному пункті Соледар Донецької області.), маю Державні нагороди за участь у проведенні Антитерористичної операції.

Враховуючи все вищезазначене та спираючись на статті 14 Конституції України (" право власності на землю гарантується. Це право набувається і реалізується громадянами, юридичними особами та державою виключно відповідно до закону"), статтю 19 Конституції України (" правовий порядок в України ґрунтується на засадах, відповідно до яких ніхто не може бути примушений робити те, що не передбачене законодавством. Органи

державної влади та органи місцевого самоврядування, їх посадові особи зобов'язані діяти лише на підставі, в межах повноважень та у спосіб, що передбачені Конституцією та законами України"), та статтю 102 Конституції України ("Президент України є гарантом додержання Конституції України, прав і свобод людини і громадянина") та з метою реалізації моїх Конституційних прав, прошу Вашого сприяння , як гаранта Конституції України, у питанні надання мені дозволу на розроблення проекту землеустрою для будівництва та обслуговування жилого будинку в місті Києві Київською міською радою.

З повагою,
Гуренко Олексій Вікторович
18.01.2019

п.10.6.7 Ц-36430

Заступник міського голови - секретар Київської міської ради

Міщенку О.Г.

Направляється звернення гр.Савченка В.П. для розгляду та надання інформації відповідальному виконавцю.

Долгополовій Ю.М.

Термін: 27.02.2019

В.ПРОКОПІВ

29 січня 2019 р.
№ С-1390

Виконувач обов'язків
голови Київської міської
державної адміністрації

Прокопіву В.В.
Спасибку О.В. - відп.

Прошу в установленому законом порядку розглянути звернення Савченка В.П., що надійшло із Адміністрації Президента України, та за результатами поінформувати заявника.

Строк: 27.02.19

Бричко О.Л. - Контроль!

М. ПОВОРОЗНИК

28 січня 2019 р.
№ 001-С-1390

Адміністрація Президента України
Приймальня Президента України

01220, м. Київ, вул. Банкова, 11, тел. (044) 255-70-42, факс (044) 255-70-51

21.01.2019 № 22/002295-10П **Київська міська державна адміністрація**

На підставі ч. 3 ст. 7 Закону України "Про звернення громадян" надсилаємо за належністю на розгляд звернення від 18.01.2019, автор Савченко Володимир Павлович, що надійшло до Адміністрації Президента України.

Про результати розгляду просимо повідомити заявника.

Додаток на 2 арк. на першу адресу.

Київська міська державна адміністрація
28.01.2019 № С-1390

Завідувач відділу-приймальні Президента України **О.Сивобород**

Друга адреса

Адресат: Савченко Володимир Павлович

Куди: вул. 8-го Березня, 48, смт Борова, Фастівський район, Київська обл.

Пошт. індекс: 08520

Київська міська державна адміністрація
28 СІЧ 2019
Вх. № С-1390

Вик. Мельник С. В.
EDOC-44-490475

Президенту України
Порошенку П.О.
Савченка В.П.
який мешкає за адресою:

Київська міська державна адміністрація
28.01.2019 № С-1390

Київська міська державна адміністрація
28 СІЧ 2019
Вх. № С-1390

Шановний Петро Олексійович!

До Вас звертається учасник Антитерористичної операції Савченко Володимир Павлович з метою отримання Вашого сприяння у реалізації моїх Конституційних прав на отримання земельної ділянки, як учасника Антитерористичної операції на сході України , а саме в період з березня 2017 року по червня 2017 року виконував завдання у складі сил Антитерористичної операції у Луганській області.

Мною, відповідно до Конституції України, статті 118 Земельного кодексу України та Закону України «Про землеустрій», до Київської міської ради було подано Клопотання про надання дозволу на розроблення проекту землеустрою щодо отримання земельної ділянки для будівництва та обслуговування жилого будинку в місті Києві.(Клопотання **К-36430** від 16.11.2018 року). Департамент земельних ресурсів, як виконавчий орган Київської міської ради, розглянувши моє клопотання, письмово повідомив мене про те, що відповідно до порядку реалізації прав на земельні ділянки в місті Києві, який затверджений Рішенням Київської міської ради від 20 квітня 2017 року №241/2463, моє клопотання в департаменті розглянуто, відповідно до клопотання створено Проект рішення Київської міської ради «Про надання дозволу на розроблення проекту землеустрою громадянину Савченку Володимиру Павловичу» та передано на голосування до Київської міської ради з метою прийняття відповідного рішення.

Однак, враховуючи досвід моїх попередніх клопотань (К-35018, К-35023, К-35455, К-35457, К-35460, К-35462, К-35464, К-36007, К-36008, К-36011) та аналізуючи матеріали засідань постійної комісії Київської міської ради з питань землекористування, які наявні у відкритому доступі на сайті Київської міської ради в мережі Інтернет, можна зробити висновки, що всупереч вимогам діючого Законодавства України депутати Київської міської ради в багатьох випадках, висувають додаткові вимоги не передбачені

АДМІНІСТРАЦІЯ ПРЕЗИДЕНТА УКРАЇНИ
Приймальня Президента України
18 СІЧ 2019
№ 22/002295-109

діючим законодавством, перебільшують строки розгляду справ та приймаючи неправомірні рішення надають відмови у дозволі на розробку проекту землеустрою, в тому числі і учасникам Антитерористичної операції на сході України, які відповідно до Закону України «Про соціальний захист учасників бойових дій» мають право на першочергове отримання земельних ділянок.

Також слід зазначити, що у відповідності до п.7 ст. 118 Земельного кодексу України «підставою відмови у наданні дозволу на розроблення проекту землеустрою може бути ***лише не відповідність місця розташування об'єкта вимогам законів, прийнятих відповідно до них нормативно-правових актів, генеральних планів населених пунктів та іншої містобудівної документації***», а розгляд та надання дозволу на розроблення проекту землеустрою ***не повинен перевищувати місячний термін***.

Враховуючи все вищезазначене та спираючись на:

- статтю 14 Конституції України ("Право власності на землю гарантується. Це право набувається і реалізується громадянами, юридичними особами та державою виключно відповідно до закону");

- статтю 19 Конституції України ("Правовий порядок в України ґрунтується на засадах, відповідно до яких ніхто не може бути примушений робити те, що не передбачене законодавством. Органи державної влади та органи місцевого самоврядування, їх посадові особи зобов'язані діяти лише на підставі, в межах повноважень та у спосіб, що передбачені Конституцією та законами України");

- статтю 102 Конституції України ("Президент України є гарантом додержання Конституції України, прав і свобод людини і громадянина") ;

та з метою реалізації моїх Конституційних прав, прошу Вашого сприяння , як гаранта Конституції України, у питанні надання мені дозволу на розроблення проекту землеустрою для будівництва та обслуговування жилого будинку в місті Києві Київською міською радою.

З повагою,
Савченко Володимир Павлович

підпис

18.01.2019

п. 10.6.8-9 К-33202
К-32975

Громадська Організація Центр Гуманітарних Місії

м.Київ вулиця Лермонтова 70 А т.044-576-1-576

Голові постійній комісій Київ Ради

з питань землекористування та архітектури

О.Г. Міщенко

Шановний Олександр Григорович !

Звертаємось до Вас з проханням призупинити розгляд на комісії питаня щодо надання дозволу на розроблення проекту землеустрою що до відведення земельної ділянки у власність учасникам АТО та членів родин загиблих проекти рішень:

К-34628 Дубина Григорій Олександрович учасник АТО

К-33202 Пономаренко Наталія Миколаївна член родини загиблого учасника АТО

К-34632 Костецький Олександр Володимирович учасник АТО

К-33982 Юлдашева Віолета Вікторівна член родини загиблого учасника АТО

К-34630 Мілімко Станіслав Станіславович учасник АТО

К-34358 Зоря Віктор Дмитрович учасник АТО

К-32975 Болотін Анатолій Іванович учасник АТО

Вище зазначенні громадяни України повідомленні про комісію але з різних причин не можуть бути присутніми на засіданні комісії. Розгляд питання просимо поновити після затвердження детального плану мікро району Нижні Бортничі. Просимо Вас шановний Олександр Григорович допомогти у вирішенні складних життєвих обставин учасників АТО, членам родин загиблих учасників АТО.

З повагою

заступник голови ГО Дорошенко О.М.

08.04.2019 року

Київська міська рада
08.04.2019 № 08/7631

зареєстровано 13.02.2019 п.10.6.10-к-34173

ПРОТОКОЛ № Р 1587

засідання робочої групи, створеної 22.01.2019 на засіданні постійної комісії Київської міської ради з питань містобудування, архітектури та землекористування для додаткового вивчення проекту рішення «Про надання дозволу на розроблення проекту землеустрою щодо відведення земельної ділянки громадянці Спичак Наталії Борисівні на вул. Сергія Колоса, 33б у Солом`янському районі м. Києва для будівництва і обслуговування жилого будинку, господарських будівель і споруд» справа-клопотання **К-34173**

від 04.02.2019

Місце проведення: Київська міська рада, м. Київ, вул. Хрещатик, 36, 10-й поверх, каб. 1017 о 10.30

Склад робочої групи: 3 депутати Київської міської ради.

Присутні: 3 депутати Київської міської ради, члени постійної комісії Київської міської ради з питань містобудування архітектури та землекористування:

Картавий І. Л. - голова робочої групи, секретар постійної комісії Київської міської ради з питань містобудування, архітектури та землекористування;

Римаренко С. Г. - член робочої групи, член постійної комісії Київської міської ради з питань містобудування, архітектури та землекористування;

Росляков В. В. - член робочої групи, член постійної комісії Київської міської ради з питань містобудування, архітектури та землекористування.

Запрошені та присутні:

Господаренко Я. Г. - представник Департаменту земельних ресурсів виконавчого органу Київської міської ради (Київської міської державної адміністрації);

Андрущенко Т. О. - представник Департаменту містобудування та архітектури виконавчого органу Київської міської ради (Київської міської державної адміністрації);

Спичак Н. Б. - заявниця.

Розгляд (обговорення) питання:

Про розгляд проекту рішення «Про надання дозволу на розроблення проекту землеустрою щодо відведення земельної ділянки громадянці Спичак Наталії Борисівні на вул. Сергія Колоса, 33б у Солом`янському районі м. Києва для будівництва і обслуговування жилого будинку, господарських будівель і споруд» *(доручення заступника міського голови – секретаря Київської міської ради від* 16.07.2018 №08/231-2257/ПР з матеріалами справи-клопотання К- 34173 ПР- 16864.

СЛУХАЛИ: Картавого І. Л. – голову робочої групи, секретаря постійної комісії.

ВИСТУПИЛИ: Римаренко С. Г., Росляков В. В., Андрущенко Т. О., Господаренко Я. Г, Спичак Н. Б.

ВИРІШИЛИ:

Рекомендувати постійній комісії Київської міської ради з питань містобудування, архітектури та землекористування підтримати проект рішення «Про надання дозволу на розроблення проекту землеустрою щодо відведення земельної ділянки громадянці Спичак Наталії Борисівні на вул. Сергія Колоса, 33б у Солом`янському районі м. Києва для будівництва і обслуговування жилого будинку, господарських будівель і споруд» *(доручення заступника міського голови – секретаря Київської міської ради від* 16.07.2018 №08/231-2257/ПР з матеріалами справи-клопотання **К-34173** ПР- 16864.

ГОЛОСУВАЛИ: «за» - 3, «проти» - 0, «утримались» -0, «не голосували» - 0.
Рішення прийнято.

Голова робочої групи І. Картавий

члени робочої групи: С. Римаренко

В. Росляков

п.10,6,11- К-32102

Заступник міського голови - секретар
Київської міської ради

Міщенку О.Г.

Прошу розглянути в установленому порядку.

Долгополовій Ю.М.

В.ПРОКОПІВ

4 лютого 2019 р.
№ 4397

Київський міський голова

До листа заявника О. Дмитрієнка від 28.01.2019 № К-32108

Прокопіву В.В.

Прошу розглянути в установленому законодавством порядку.

В. КЛИЧКО

4 лютого 2019 р.
№ 4397

Голові Київської Міської Ради

Кличко Віталію Володимировичу

м. Київ 01044, вулиця Хрещатик, 36

від гр. Дмитрієнко Олексія Миколайовича

м. Ки[redacted]4

ід[redacted]2

те[redacted]0

Передсудова претензія

Справа К-32108

У 2017 році, після перешкоджання моїх громадянських прав з боку посадових осіб Київської Міської Ради, моє клопотання на розроблення проекту землеустрою щодо відведення земельної ділянки для будівництва і обслуговування жилого будинку, господарських будівель і споруд (присадибна ділянка) та її безоплатної приватизації, було прийнято до розгляду **31.10.2017** та присвоєно номер справи **К-32108**.

Відповідно до Статей **118, 123**, Земельного кодексу України, **клопотання по справи К-32108 мало бути розглянуте у місячний строк тобто не пізніше 1 грудня 2017 року**, та за підсумками розгляду мало бути надано дозвіл на розроблення проекту землеустрою щодо відведення земельної ділянки або мотивована відмова у його наданні.

З пропуском передбаченого законом терміну, Департамент Земельних Ресурсів при Київській Міській Раді підготував **Пояснювальну Записку № П3-28878 від 11.01.2018 року до справи К-32108** (*дивіться додаток №1*), в якій було підтверджено законність мого прохання і по суті вказало на відсутність мотивів для відмови.

Тільки **17.07.2018** Київською Міською Радою був підготовлений проект рішення **VII** сесії **VIII** скликання **ПР-16869 (№08/231-2286/ПР)** до справи № К-32108 код земельної ділянки 91:055:0059, який офіційно був оприлюднений на сайті **kmr.gov.ua** 20.07.2018 (*дивіться додатки № 2,3,4,5*)

Однак, до сьогоднішнього дня не відбулося жодного голосування у справі К-32108, Київська Міська Рада так і не надала мені дозвіл на розроблення проекту землеустрою щодо відведення земельної ділянки, чим грубо порушило мої права й закони України.

З моменту реєстрації мого клопотання по справі К-32108 **минуло п'ятнадцять місяців**, замість передбачених законом одного місяця.

28.09.2019

Основним нормативно-правовим актом з регулювання земельних правовідносин є **Земельний кодекс України**. Завданням названого кодексу є забезпечення права на землю громадян, юридичних осіб, територіальних громад та держави, раціонального використання та охорони земель.

Згідно з ч. **7** ст. **118** Земельного кодексу України, відповідний орган виконавчої влади або орган місцевого самоврядування, який передає земельні ділянки державної чи комунальної власності у власність відповідно до повноважень, визначених статтею **122** цього Кодексу, **розглядає клопотання у місячний строк** і дає дозвіл на розроблення проекту землеустрою щодо відведення земельної ділянки або надає мотивовану відмову у його наданні. Підставою відмови у наданні такого дозволу може бути лише невідповідність місця розташування об'єкта вимогам законів, прийнятих відповідно до них нормативно-правових актів, генеральних планів населених пунктів та іншої містобудівної документації, схем землеустрою і техніко-економічних обґрунтувань використання та охорони земель адміністративно-територіальних одиниць, проектів землеустрою щодо впорядкування територій населених пунктів, затверджених у встановленому законом порядку.

Земельний Кодекс України **має переваги** перед розпорядженнями, листами, рішеннями, побажаннями, замовленнями, проханнями поважних людей, дзвінків з адміністрації президента, міського голови та будь яких інших угрупувань, родинних, бізнес або інтимних відносин чиновників місцевої виконавчої влади, та інші форми які влада в України частіше використовує замість законів.

Ненадання дозволу на розроблення проекту землеустрою щодо відведення земельної ділянки через бездіяльність Київської Міської Ради фактично створює перешкоди для подальшого позитивного вирішення питання на мою користь.

З практики Європейського суду з прав людини як джерела права (ст. **17** Закону України «Про виконання рішень та застосування практики Європейського суду з прав людини»), згідно з якою ст. **1** Першого протоколу до Конвенції про захист прав людини і основоположних свобод підлягає застосуванню для захисту правомірних очікувань щодо певного стану речей (у майбутньому), оскільки їх можна вважати складовою частиною майна.

Я мав правомірні очікування щодо оформлення права власності на земельну ділянку по справі К-32108 ще у 2017 році, оскільки дотримав процедури, яка передує одержанню правовстановлюючих документів.

Відповідно до ч. **10** ст. **118** Земельного кодексу України, відмова органу виконавчої влади чи органу місцевого самоврядування у передачі земельної ділянки у власність або **залишення клопотання без розгляду** можуть бути оскаржені до суду.

<u>Наполягаю:</u>

Надати мені дозвіл на розроблення проекту землеустрою щодо відведення земельної ділянки по справі К-32108 в місячний термін від дня одержання цієї претензії.

28.11.2019

У разі подальшої бездіяльності Київської Міської Ради, неповагу до законів України та ненадання мені дозволу в тридцятиденний термін, я змушений буду звернутися до суду.

Додатки:

1. Копія Пояснювальна Записка № П3-28878 від 11.01.2018 року до справи К-32108 – 2 арк.
2. Скріншот (копія) офіційної сторінки kmr.gov.ua ПРОЕКТ РІШЕННЯ КИЇВСЬКОЇ МІСЬКОЇ РАДИ Про надання дозволу на розроблення проекту землеустрою щодо відведення земельної ділянки громадянину Дмитрієнку Олексію Миколайовичу на вул. Авіаконструктора Ігоря Сікорського, 4 у Шевченківському районі м. Києва для будівництва та обслуговування жилого будинку, господарських будівель і споруд, К-32108, Постійна комісія Київської міської ради з питань містобудування, архітектури та землекористування - Міщенко О.Г. pdf 2286 – 1 арк.
3. Проект рішення КМР VII сесії VIII скликання ПР-16869 до справи № К-32108 №08/231-2286/ПР – 2 арк.
4. Копія листа від Заступника Міського Голови – Секретар Київської Міської Ради В.Прокопів до Міщеку О.Г., Слончаку В.В., Пихтіній О.М. щодо №08/231-2286/ПР від 17.07.2018 – 1 арк.
5. Копія листа № 057052-15118 від 17.07.2018 – 1 арк

Київ,

28.01.2019 Дмитрієнко О.М.

Додаток 1

До справи
№ К-32108

2 347015 388784

ПОЯСНЮВАЛЬНА ЗАПИСКА

№ ПЗ-28878 від 11.01.2018

до проекту рішення Київської міської ради:

Про надання дозволу на розроблення проекту землеустрою щодо відведення земельної ділянки громадянину Дмитрієнку Олексію Миколайовичу на вул. Авіаконструктора Ігоря Сікорського, 4 у Шевченківському районі м. Києва для будівництва та обслуговування жилого будинку, господарських будівель і споруд

1. Фізична особа:

Назва	*Дмитрієнко Олексій Миколайович*
Клопотання	*від 31.10.2017 № К-32108*

2. Відомості про земельну ділянку (кадастровий № 8000000000:91:055:0059к)

Місце розташування (адреса)	***м. Київ, р-н Шевченківський, вул. Авіаконструктора Ігоря Сікорського, 4***
Площа	***0,09 га***
Вид та термін користування	***Власність***
Вид використання	***для будівництва та обслуговування жилого будинку, господарських будівель і споруд***

3. Обґрунтування прийняття рішення

На клопотання зацікавленої особи відповідно до ст. 9, 118 Земельного кодексу України та Порядку набуття прав на землю із земель комунальної власності у місті Києві, затвердженого рішенням Київради від 20.04.2017 № 241/2463, Департаментом земельних ресурсів виконавчого органу Київської міської ради (Київської міської державної адміністрації) розроблено проект рішення Київської міської ради.

4. Мета прийняття рішення.

Метою прийняття рішення є забезпечення реалізації встановленого Земельним кодексом України права особи на оформлення права користування (власності) на землю.

5. Особливі характеристики ділянки.

Наявність будівель і споруд на ділянці:

Забудована гаражним боксом № 83 ГБК "Троянда" загальною площею 147,8 кв. м. (витяг з Державного реєстру речових прав на нерухоме майно про реєстрацію права власності від 11.09.2013 № 2797505)

Інші особливості:

Земельна ділянка відводиться із земель комунальної власності територіальної громади міста Києва.Згідно даних міського земельного кадастру земельна ділянка розташована в межах зеленої зони відповідно до "Програми розвитку зеленої зони м. Києва до 2010 року та концепції формування зелених насаджень в центральній частині міста", затвердженої рішенням КМР від 19.07.2005 № 806/3381. ДПТ на вказану територію відсутній. Відповідно до витягу з містобудівного кадастру земельна ділянка за функціональним призначенням належить до території житлової садибної забудови (витяг з містобудівного кадастру від 10.11.2017 № 9844/0/12-53/12-03-17).

6. Стан нормативно-правової бази у даній сфері правового регулювання.

Загальні засади та порядок отримання дозволу на розроблення документації із землеустрою визначено ст. 9, 118 Земельного кодексу України.

7. Фінансово-економічне обґрунтування.

Реалізація рішення не потребує додаткових витрат міського бюджету.

8. Прогноз соціально-економічних та інших наслідків прийняття рішення.

Наслідками прийняття розробленого проекту рішення стане:

- реалізація зацікавленою особою своїх прав щодо використання земельної ділянки;

Доповідач: директор Департаменту земельних ресурсів Поліщук О.Г.

Директор Департаменту
земельних ресурсів **Поліщук О.Г.**

Додаток 1

Додаток №2

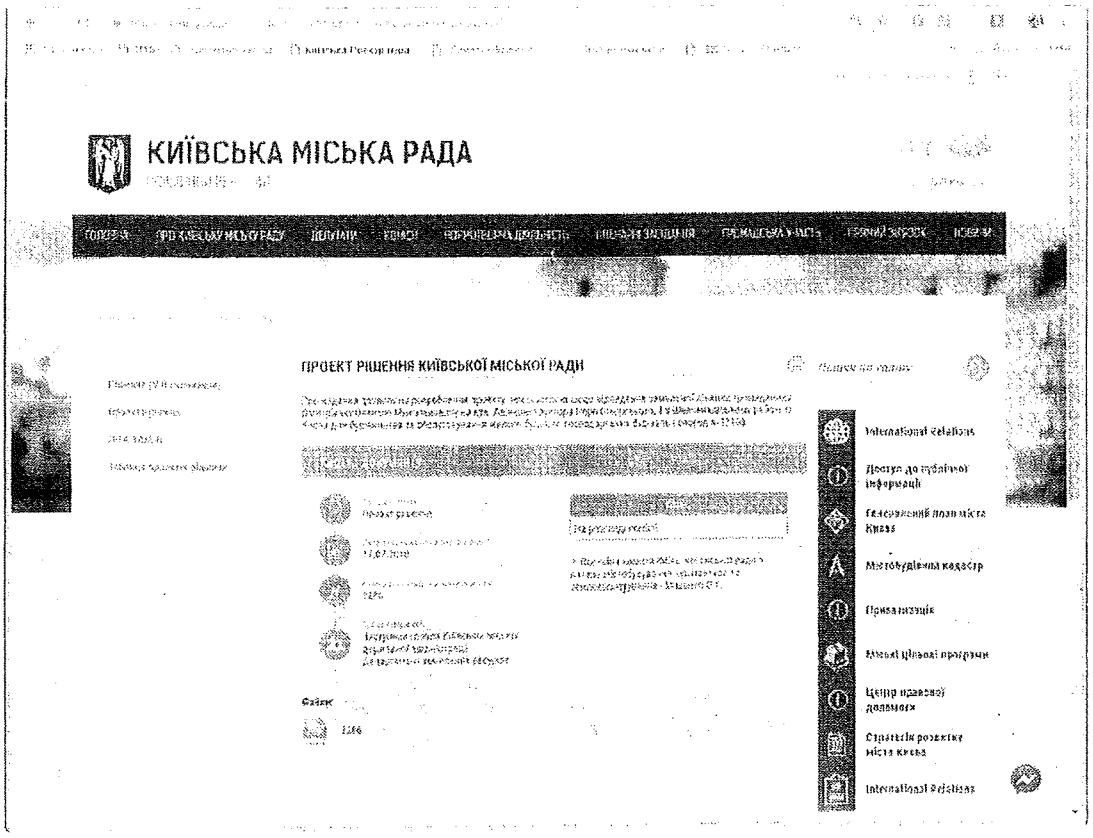
КИЇВСЬКА МІСЬКА РАДА
ПРОЕКТ РІШЕННЯ КИЇВСЬКОЇ МІСЬКОЇ РАДИ
Файли
Доступ до публічної інформації
Генеральний план міста Києва
Містобудівна кадастр
Прозорий бюджет
Центр правової допомоги
Стратегія розвитку міста Києва

Додаток 2

08/231-2286/ПР
17.07.2018

КИЇВСЬКА МІСЬКА РАДА

VI сесія VIII скликання

РІШЕННЯ

_____№_____

Про надання дозволу на розроблення проекту землеустрою щодо відведення земельної ділянки громадянину Дмитрієнку Олексію Миколайовичу на вул. Авіаконструктора Ігоря Сікорського, 4 у Шевченківському районі м. Києва для будівництва та обслуговування жилого будинку, господарських будівель і споруд

Київська міська рада
Департамент земельних ресурсів
Код земельної ділянки
91:055:0059

Проект рішення (екз.1)
ПР-16869
до справи
К-32108

2 347015 068693

Розглянувши клопотання про надання дозволу на розроблення проекту землеустрою щодо відведення земельної ділянки громадянину Дмитрієнку Олексію Миколайовичу на вул. Авіаконструктора Ігоря Сікорського, 4 у Шевченківському районі м. Києва та додані документи, керуючись статтями 9, 118 Земельного кодексу України, Законом України „Про внесення змін до деяких законодавчих актів України щодо розмежування земель державної та комунальної власності", пунктом 34 частини 1 статті 26 Закону України „Про місцеве самоврядування в Україні", Київська міська рада

ВИРІШИЛА:

1. Надати дозвіл на розроблення проекту землеустрою щодо відведення земельної ділянки громадянину Дмитрієнку Олексію Миколайовичу на вул. Авіаконструктора Ігоря Сікорського, 4 у Шевченківському районі м. Києва орієнтовною площею 0,09 га (земельна ділянка комунальної власності територіальної громади міста Києва) у власність для будівництва та обслуговування жилого будинку, господарських будівель і споруд згідно з план-схемою (додаток до рішення) (К-32108).

2. Контроль за виконанням цього рішення покласти на постійну комісію Київської міської ради з питань містобудування, архітектури та землекористування.

Київський міський голова В.Кличко

Додаток 3

ПОДАННЯ:

Заступник голови Київської міської державної адміністрації О.Спасибко

Директор Департаменту земельних ресурсів виконавчого органу Київської міської ради (Київської міської державної адміністрації) О.Поліщук

Начальник управління аналітично-правової роботи Департаменту земельних ресурсів виконавчого органу Київської міської ради (Київської міської державної адміністрації) А.Гавриш

ПОГОДЖЕНО:

Постійна комісія Київської міської ради з питань містобудування, архітектури та землекористування

О.Міщенко

Голова комісії

І.Картавий

Секретар комісії

Начальник управління правового забезпечення діяльності Київської міської ради В.Слончак

Київська Міська Рада (КМДА)

Постійна комісія з питань містобудування, архітектури та землекористування

Голові комісії **Міщенко О.Г.**

01044 м.Київ, вул. Хрещатик, 36, каб. 1009

від гр. **Дмитрієнко Олексія Миколайовича**

м. [redacted] 4
2
0

Київська міська рада
01.03.2019 № 08/Д-886

Справа **К-32108 (ПР-16869)**

Заява

У зв'язку з помилковим переліком матеріалів справи К-32108 та надання недостовірних пояснень Департаменту земельних ресурсів поданих на постійну комісію з питань містобудування, архітектури та землекористування міста Києва, **прошу**:

1. Долучити (повторно) до матеріалів справи **К-32108** копію Витягу з Державного реєстру майнових прав на нерухоме майно про реєстрацію права власності, індексний номер витягу 99592706 від 06.10.2017, реєстраційний номер об'єкта нерухомого майна 176204680000, гаражний бокс №83, адреса м. Київ вул. Авіаконструктора Ігоря Сікорського 4, гараж 83, номер запису про право власності 22706349, власник **Дмитрієнко Олексій Миколайович**, розмір частки 1/1.

2. Вилучити та знищити (*для усунення плутанини і витрати зайвого часу*) з матеріалів справи К-32108 помилкову копію Витягу з державного реєстру майнових прав на нерухоме майно про реєстрацію права власності від 11.09.**2013** №2797505, якої немає в моєму архіві, яка невідомим чином потрапила до матеріалів справи й не є актуальним документом.

3. Зробити виправлення в **Пояснювальній Записці № ПЗ-28878** від 11.01.2018 в пункті **5**. «Особливі характеристики ділянки» до справи К-32108 зі зазначенням чинного Витягу з державного реєстру майнових прав на нерухоме майно про реєстрацію права власності з номером запису про право власності **22706349** від **06.10.2017** року.

4. Видалити з **Пояснювальній Записці № ПЗ-28878** від 11.01.2018 в пункті **5**. в розділі "Інші особливості" недостовірну фразу, а саме: «*Згідно даних міського земельного кадастру земельна ділянка розташована в межах зеленої зони відповідно до «Програми розвитку зеленої зони м. Києва до 2010 року та концепції формування зелених насаджень в центральній частині міста», затвердженої рішенням КМР від 19.07.2005 №806/3381*» у зв'язку з тим, що:

   - межі зон що перебували під програмою розвитку зеленої зони м. Києва до 2010 року (що діяла до 31.12.2018), знаходяться на великій відстані від вказаної ділянки, і ця відстань перетинається автомобільними та залізничними шляхами, має забудови;

- ділянка належить до території житлової садибної забудови, відповідно до витягу з містобудівного кадастру від 10.11.2017 №9844/0/12-53/12-03-17, що теж вказано в тому ж пункті 5. "Інші особливості" та суперечить помилкової фразі яку я прошу видалити про зелені зони;

- території поруч вказаної ділянки з південної, східної і північної сторони вже забудовані;

- території на межі вказаної ділянки із західного боку виділені в приватну власність під будівництво і обслуговування житлового будинку, господарських будівель і споруд (присадибна ділянка), кадастрові номери 8000000000:91:055:0040, 8000000000:91:055:0043, 8000000000:91:055:0049, 8000000000:91:055:0051, шляхом реалізації встановленого Земельним Кодексом України прав громадян України на оформлення прав власності на землю, тобто **тим же правом яким скористався я** щодо ділянки в справі К-32108.

Сподіваюся на взаєморозуміння та підтримку моїх громадянських прав як громадянина України.

Додатки:

1. Копія Витягу з Державного реєстру майнових прав на нерухоме майно про реєстрацію права власності, індексний номер витягу 99592706 від 06.10.2017, реєстраційний номер об'єкта нерухомого майна 176204680000, гаражний бокс №83, адреса м. Київ вул. Авіаконструктора Ігоря Сікорського 4, гараж 83, номер запису про право власності 22706349, власник Дмитрієнко Олексій Миколайович, розмір частки 1/1 – 1 арк.
2. Копія Пояснювальній Записці № ПЗ-28878 від 11.01.2018 з відмітками жовтого маркера пунктів, наведені в цій заяві – 2 арк.
3. Копія поштового опису вкладення ц/л 0421016697007 від 11.10.2017 з зазначеної Копією Витягу приватної власності нерухомого майна №176204680000 від 06.10.2017 – 1 арк.

З повагою,

Дмитрієнко Олексій Миколайович

Київ, 27.02.2019

ВИТЯГ

з Державного реєстру речових прав на нерухоме майно про реєстрацію права власності

Індексний номер витягу:	99592706
Дата, час формування:	06.10.2017 15:41:30
Витяг сформовано:	Приватний нотаріус Бадахов Ю.Н., Київський міський нотаріальний округ, м.Київ
Підстава формування витягу:	заява з реєстраційним номером: 24531486, дата і час реєстрації заяви: 06.10.2017 13:53:53, заявник: Дмитрієнко Олексій Миколаєвич

Актуальна інформація про об'єкт нерухомого майна

Реєстраційний номер об'єкта нерухомого майна:	176204680000
Об'єкт нерухомого майна:	гаражний бокс № 83
Площа:	Загальна площа (кв.м): 147.8
Адреса:	м.Київ, "Троянда" гаражно-будівельний кооператив (Шевченківський р-н) (гаражний кооператив "Троянда" автогаражний кооператив (Шевченківський р-н)), гараж 83, адреса ГК: вулиця Сікорського Ігоря авіаконструктора 4

Відомості про права власності

Номер запису про право власності: 22706349

Дата, час державної реєстрації:	06.10.2017 13:53:53
Державний реєстратор:	приватний нотаріус Бадахов Юрій Назірович, Київський міський нотаріальний округ, м.Київ
Підстава виникнення права власності:	договір купівлі-продажу, серія та номер: 2212, виданий 06.10.2017, видавник: ПН КМНО Бадахов Ю.Н
Підстава внесення запису:	Рішення про державну реєстрацію прав та їх обтяжень, індексний номер: 37450960 від 06.10.2017 15:37:53, приватний нотаріус Бадахов Юрій Назірович, Київський міський нотаріальний округ, м.Київ
Форма власності:	приватна
Розмір частки:	1/1
Власники:	Дмитрієнко Олексій Миколаєвич, реєстраційний номер облікової [redacted]
Витяг сформував:	Бадахов Ю.Н.
Підпис:	

МП

RRP-4HHA118C7

Копія вірна

Дмитрієнко О.М.

ПОЯСНЮВАЛЬНА ЗАПИСКА

№ ПЗ-28878 від 11.01.2018

до проекту рішення Київської міської ради:

Про надання дозволу на розроблення проекту землеустрою щодо відведення земельної ділянки громадянину Дмитрієнку Олексію Миколайовичу на вул. Авіаконструктора Ігоря Сікорського, 4 у Шевченківському районі м. Києва для будівництва та обслуговування жилого будинку, господарських будівель і споруд

До справи
№ К-32108

2 347015 388784

1. Фізична особа:

Назва	***Дмитрієнко Олексій Миколайович***
Клопотання	***від 31.10.2017 № К-32108***

2. Відомості про земельну ділянку (кадастровий № 8000000000:91:055:0059к)

Місце розташування (адреса)	***м. Київ, р-н Шевченківський, вул. Авіаконструктора Ігоря Сікорського, 4***
Площа	***0,09 га***
Вид та термін користування	***Власність***
Вид використання	***для будівництва та обслуговування жилого будинку, господарських будівель і споруд***

3. Обґрунтування прийняття рішення

На клопотання зацікавленої особи відповідно до ст. 9, 118 Земельного кодексу України та Порядку набуття прав на землю із земель комунальної власності у місті Києві, затвердженого рішенням Київради від 20.04.2017 № 241/2463, Департаментом земельних ресурсів виконавчого органу Київської міської ради (Київської міської державної адміністрації) розроблено проект рішення Київської міської ради.

4. Мета прийняття рішення.

Метою прийняття рішення є забезпечення реалізації встановленого Земельним кодексом України права особи на оформлення права користування (власності) на землю.

5. Особливі характеристики ділянки.

Наявність будівель і споруд на ділянці:

Забудована гаражним боксом № 83 ГБК "Троянда" загальною площею 147,8 кв. м. (витяг з Державного реєстру речових прав на нерухоме майно про реєстрацію права власності від 11.09.2013 № 2797505)

Інші особливості:

Земельна ділянка відводиться із земель комунальної власності територіальної громади міста Києва.Згідно даних міського земельного кадастру земельна ділянка розташована в межах зеленої зони відповідно до "Програми розвитку зеленої зони м. Києва до 2010 року та концепції формування зелених насаджень в центральній частині міста", затвердженої рішенням КМР від 19.07.2005 № 806/3381. ДПТ на вказану територію відсутній. Відповідно до витягу з містобудівного кадастру земельна ділянка за функціональним призначенням належить до території житлової садибної забудови (витяг з містобудівного кадастру від 10.11.2017 № 9844/0/12-53/12-03-17).

виготовлено за допомогою ПК "Квадро"

Оператор Комп'ютер Вікторія Олексіївна

6. Стан нормативно-правової бази у даній сфері правового регулювання.

Загальні засади та порядок отримання дозволу на розроблення документації із землеустрою визначено ст. 9, 118 Земельного кодексу України.

7. Фінансово-економічне обґрунтування.

Реалізація рішення не потребує додаткових витрат міського бюджету.

8. Прогноз соціально-економічних та інших наслідків прийняття рішення.

Наслідками прийняття розробленого проекту рішення стане:

- реалізація зацікавленою особою своїх прав щодо використання земельної ділянки;

Доповідач: директор Департаменту земельних ресурсів Поліщук О.Г.

Директор Департаменту
земельних ресурсів **Поліщук О.Г.**

(найменування поштамту, вузла зв'язку, відділення зв'язку) **Київ - 04210**

ОПИС Київ-210

04210 1718164 0

вкладення у _____ц/л_____
(найменування поштового відправлення)

На ім'я: **Постійна комісія з питань містобудування, архітектури та землекористування. КМДА. Голові комісії Міщенко О.Г.**
(прізвище одержувача або найменування підприємства)

Куди: **01044 м.Київ, вул. Хрещатик, 36, каб. 1009**
(докладна адреса, поштовий індекс)

Заява. Долучити (повторно) до матеріалів справи К-32108 копію Витягу з Державного реєстру майнових прав на нерухоме майно 176204680000, Видалити з Пояснювальній Записці № ПЗ-28878 від 11.01.2018 в пункті 5. в розділі "Інші особливості" недостовірну фразу про зелені зоні – 2 арк.

Додатки:

1. **Копія Витягу з Державного реєстру майнових прав на нерухоме майно про реєстрацію права власності, індексний номер витягу 99592706 від 06.10.2017, реєстраційний номер об'єкта нерухомого майна 176204680000, гаражний бокс №83, адреса м. Київ вул. Авіаконструктора Ігоря Сікорського 4, гараж 83, номер запису про право власності 22706349, власник Дмитрієнко Олексій Миколайович, розмір частки 1/1 – 1 арк.**

2. **Копія Пояснювальній Записці № ПЗ-28878 від 11.01.2018 з відмітками жовтого маркера пунктів, наведені в цій заяві – 2 арк.**

3. **Копія поштового опису вкладення ц/л 0421016697007 від 11.10.2017 з зазначеної Копією Витягу приватної власності нерухомого майна №176204680000 від 06.10.2017 – 1 арк.**

Загальний підсумок предметів 6 арк.
Оголошена цінність 10 грн.

Адреса відправника: м. Київ [redacted] 4

Відправник: Дмитрієнко О.М. _____
(підпис)

Перевірив _____ 28.02.2019
(посада, підпис працівника зв'язку)

Київ 210
21.02.19

Київ 04210
(найменування поштамту, вузла зв'язку, відділення зв'язку)

ОПИС

вкладення у _____ц/л 0410166470007
(найменування поштового відправлення)

На ім'я: **Голові Київської Міської Ради Кличко Віталію Володимировичу**
(прізвище одержувача або найменування підприємства)

Куди: **м. Київ 01044, вулиця Хрещатик, 36**
(докладна адреса, поштовий індекс)

ЗАЯВА ПРО НАДАННЯ ЗЕМЕЛЬНОЇ ДІЛЯНКИ У ПРИВАТНУ ВЛАСНІСТЬ – 1 арк.
Додатки:

1. **Фото Google Мар з визначеним контуром ділянки – 1 арк.**
2. **Фото Публічної Кадастрової Карти України – 1 арк.**
3. **Копія паспорту – 1 арк.**
4. **Копія витягу приватної власності нерухомого майна № 176204680000, від 06.10.2017 – 1 арк.**
5. **Копія довідки про присвоєння ідентифікаційного номера заявника (2668500692) – 1 арк.**
6. **Фото незаконних забудов (погреба та сараї) розташовані на зазначеній ділянці – 2 арк.**

Загальний підсумок предметів 8 арк.
Оголошена цінність 10 грн.

Адреса відправника: м. Київ [redacted]

Відправник: Дмитрієнко О.М. _____
(підпис)

Перевірив _____
(посада, підпис працівника зв'язку)

10.7. Розгляд (**повторний розгляд**) справ-клопотань ***(надання дозволів на розроблення проектів землеустрою щодо відведення земельних ділянок - державні, комунальні підприємства):***

		Голосіївський район
1.	К-36033 **ПР-18557**	Київське комунальне об'єднання зеленого будівництва та експлуатації зелених насаджень міста «Київзеленбуд» просп. Голосіївський, 108, корпус, 2 та просп. Голосіївський, 108, корпус 3 в постійне користування площі 0,09 га, 0,05 га, 0,02 га для експлуатації зеленої зони; для експлуатації зеленої зони **(доручення заступника міського голови – секретаря Київської міської ради від 15.11.2018 №08/231-4110/ПР)** *Постійною комісією Київської міської ради з питань екологічної політики проект рішення **підтриманий з рекомендаціями,** а саме: пункт 2 проекту рішення виключити, у зв`язку з цим пункт 3 вважати відповідно пунктом 2 (витяг з протоколу №21/74 засіданні цієї постійної комісії від 19.12.2018).*
2.	К-36036 **ПР-18533**	Київське комунальне об'єднання зеленого будівництва та експлуатації зелених насаджень міста «Київзеленбуд» між житловими будинками № 120 та № 120, корпус 2 на проспекті Голосіївському в постійне користування площа 0,05 га для експлуатації зеленої зони **(доручення заступника міського голови – секретаря Київської міської ради від 15.11.2018 №08/231-4103/ПР)** *Постійною комісією Київської міської ради з питань екологічної політики проект рішення **підтриманий з рекомендаціями,** а саме: пункт 2 проекту рішення виключити, у зв`язку з цим пункт 3 вважати відповідно пунктом 2 (витяг з протоколу №21/74 засіданні цієї постійної комісії від 19.12.2018).*
3.	К-37684 **ПР-19602**	Київське комунальне об'єднання зеленого будівництва та експлуатації зелених насаджень міста «Київзеленбуд» просп. Науки, 13-15 в постійне користування площа 0,61 га для утримання, обслуговування та благоустрою зелених зон і зелених насаджень **(доручення заступника міського голови – секретаря Київської міської ради від 18.02.2019 №08/231-836/ПР)** *Постійною комісією Київської міської ради з питань екологічної політики проект рішення **підтриманий з рекомендаціями,** а саме: пункт 2 проекту рішення замінити новим пунктом такого змісту: «Внести зміни до Програми розвитку зеленої зони міста Києва до 2010 року та концепції формування зелених насаджень в центральній частині міста (Таблиця 17 «Перелік озеленених територій, що резервуються для розвитку мережі зелених насаджень загального користування»), затвердженої рішенням Київської міської ради від 19.07.2005 року №806/3381 (зі змінами та доповненнями), додавши земельну ділянку,*

		зазначену в пункті 1 цього рішення, до переліку озеленених територій Голосіївського району м. Києва (витяг з протоколу №4/78 засіданні цієї постійної комісії від 13.03.2019).
4.	К-35401 **ПР-18297**	Міністерство економічного розвитку і торгівлі України вул. Антоновича, 174 в постійне користування площа 0,50 га для експлуатації та обслуговування будівель **(доручення заступника міського голови – секретаря Київської міської ради від 29.10.2018 №08/231-3803/ПР)**
		Дарницький район
5.	К-36138 **ПР-18470**	Київське комунальне об'єднання зеленого будівництва та експлуатації зелених насаджень міста «Київзеленбуд» вул. Тростянецька, 47 в постійне користування площа 0,18 га для облаштування, експлуатації та обслуговування зелених насаджень (сквер) **(доручення заступника міського голови – секретаря Київської міської ради від 12.11.2018 №08/231-4033/ПР)** *Постійною комісією Київської міської ради з питань екологічної політики проект рішення **підтриманий з рекомендаціями,** а саме: пункт 2 проекту рішення виключити, у зв`язку з цим пункт 3 вважати відповідно пунктом 2 (витяг з протоколу №21/74 засіданні цієї постійної комісії від 19.12.2018).*
6.	К-36028 **ПР-18508**	Київське комунальне об'єднання зеленого будівництва та експлуатації зелених насаджень міста «Київзеленбуд» вул. Ревуцького, 13-б в постійне користування площа 0,75 га для облаштування, експлуатації та обслуговування зелених насаджень (сквер) **(доручення заступника міського голови – секретаря Київської міської ради від 12.11.2018 №08/231-4027/ПР)** *Постійною комісією Київської міської ради з питань екологічної політики проект рішення **підтриманий з рекомендаціями,** а саме: пункт 2 проекту рішення виключити, у зв`язку з цим пункт 3 вважати відповідно пунктом 2 (витяг з протоколу №21/74 засіданні цієї постійної комісії від 19.12.2018).*
		Деснянський район
7.	К-36808 **ПР-19567**	Деснянська районна в місті Києві державна адміністрація у 20 мікрорайоні житлового масиву Вигурівщина-Троєщина в постійне користування площа 3,81 га для будівництва загальноосвітньої школи та експлуатації, обслуговування дитячого дошкільного закладу **(доручення заступника міського голови – секретаря Київської міської ради від 18.02.2019 №08/231-867/ПР)** *Постійна комісія Київської міської ради з питань освіти, науки, сім`ї, молоді та спорту вирішила повернути проект рішення на*

		доопрацювання та доручити Деснянській районній в місті Києві державній адміністрації разом з Департаментом земельних ресурсів виконавчого органу Київської міської ради (Київської міської державної адміністрації) опрацювати проект рішення (витяг №08/285-53 від 18.03.2019 з протоколу №06/85 засідання цієї постійної комісії від 06.03.2019).
		Дніпровський район
8.	К-29166 **ПР-12983 від 01.03.2017** **ПОВТОРНИЙ РОЗГЛЯД**	Комунальне підприємство по утриманню зелених насаджень Дніпровського району м. Києва між будинками №№ 15, 13, 9г, 19, 17 та 15а на вул. Челябінській та № 24г на вул. Митрополита Андрея Шептицького в постійне користування площа 0,49 га для утримання та догляду за сквером **(доручення заступника міського голови – секретаря Київської міської ради від 02.03.2017 №08/231-631/ПР)** *На засіданні постійної комісії Київської міської ради з питань містобудування, архітектури та землекористування **03.10.2017-04.10.2017** за пропозицією члена постійної комісії Київської міської ради з питань містобудування, архітектури та землекористування Петровця О. Ф. зазначене питання знято з розгляду до уточнення меж земельної ділянки.* *Постійною комісією Київської міської ради з питань екологічної політики проект рішення **підтриманий з рекомендаціями**, а саме: в назві та по тексту проекту рішення слова «Комунальному підприємству по утриманню зелених насаджень Дніпровського району» у всіх відмінках замінити відповідно словами «Київському комунальному об'єднанню зеленого будівництва та експлуатації зелених насаджень міста «Київзеленбуд» (витяг з протоколу №2/55 від 14.02.2018).* *До постійної комісії Київської міської ради з питань містобудування, архітектури та землекористування надійшли:* - *лист депутата Київської міської ради Петровця О. Ф. від 13.02.2018 №08/279/079-304/18 щодо невизначеності позиції, оскільки відсутня інформація про уточнення меж .земельної ділянки;* - *депутатське звернення депутата Київської міської ради А. Шаповала від 05.04.2018 вх. №08/5971 щодо включення проекту рішення до порядку денного найближчого засіданні постійної комісії.* *На засіданні постійної комісії Київської міської ради з питань містобудування, архітектури та землекористування **23.10.2018** вирішили за пропозицією члена постійної комісії Київської міської ради з питань містобудування, архітектури та землекористування Петровця О. Ф. перенести розгляд проекту рішення на чергове засідання постійної комісії Київської міської ради з питань містобудування, архітектури та землекористування.*
		Оболонський район
9.	К-33851 **ПР-16685**	Управління культури, туризму та охорони культурної спадщини Оболонської районної в місті Києві державної адміністрації вул. Федора Максименка, 18 в постійне користування площа 0,35 га

		для експлуатації та обслуговування будівель і споруд дитячої музичної школи № 39 **(доручення заступника міського голови – секретаря Київської міської ради від 12.06.2018 №08/231-2022/ПР)** *Проект рішення **підтриманий** постійною комісією Київської міської ради з питань освіти, науки, сім`ї, молоді та спорту.*
Печерський район		
10.	К-35614 **ПР-17819**	Національний музей історії України у Другій світовій війні. Меморіальний комплекс вул. Лаврська, 27 в постійне користування площа 1,28 га для експлуатації та обслуговування Меморіального комплексу та благоустрою і озеленення території **(доручення заступника міського голови – секретаря Київської міської ради від 04.10.2018 №08/231-3299/ПР)** *Проект рішення **відхилений** постійною комісією Київської міської ради з питань екологічної політики (витяг з протоколу №17/70 засідання постійної комісії від 21.11.2018).*
11.	К-36364 **ПР-18821**	Київське комунальне об'єднання зеленого будівництва та експлуатації зелених насаджень міста «Київзеленбуд» вул. Лаврська, 1 в постійне користування площі 7,99 га, 8,73 га, 0,06 га для утримання та благоустрою парку-пам'ятки садово-паркового мистецтва місцевого значення «Слава» **(доручення заступника міського голови – секретаря Київської міської ради від 09.01.2019 №08/231-61/ПР)** *Постійною комісією Київської міської ради з питань екологічної політики проект рішення **підтриманий з рекомендаціями,** а саме: пункт 2 проекту рішення виключити, у зв`язку з цим пункт 3 вважати відповідно пунктом 2 (витяг з протоколу №2/76 засіданні цієї постійної комісії від 13.02.2019).*
12.	К-36506 **ПР-18977**	Київське комунальне об'єднання зеленого будівництва та експлуатації зелених насаджень міста «Київзеленбуд» алея Героїв небесної Сотні, 1 в постійне користування площі 0,03 га, 1,00 га для утримання та благоустрою зелених зон і зелених насаджень та обслуговування озелененої території **(доручення заступника міського голови – секретаря Київської міської ради від 15.01.2019 №08/231-188/ПР)** *Постійною комісією Київської міської ради з питань екологічної політики проект рішення **підтриманий з рекомендаціями,** а саме: пункт 2 проекту рішення виключити, у зв`язку з цим пункт 3 вважати відповідно пунктом 2 (витяг з протоколу №2/76 засіданні цієї постійної комісії від 13.02.2019).*
Подільський район		
13.	К-37503 **ПР-19963**	Київському комунальному об'єднанню зеленого будівництва та експлуатації зелених насаджень міста «Київзеленбуд»

		Київське комунальне об'єднання зеленого будівництва та експлуатації зелених насаджень міста «Київзеленбуд» вул. Дегтярна, 2-4 в постійне користування площа 0,20 га для утримання, обслуговування та експлуатації скверу **(доручення заступника міського голови – секретаря Київської міської ради від 22.03.2019 №08/231-1287/ПР)** *Проект рішення паралельно опрацьовується постійною комісією Київської міської ради з питань екологічної політики.* *До постійної комісії Київської міської ради з питань містобудування, архітектури та землекористування надійшло депутатське звернення О. С. Балицької від 10.04.2019 №08/279/08/005-1563 (вх. №08/7848 від 10.04.2019) з проханням внести в порядок денний найближчого засідання постійної комісії проект рішення до справи-клопотання К-37503.*
	Солом`янський район	
14.	К-35941 **ПР-18463**	Київське комунальне об'єднання зеленого будівництва та експлуатації зелених насаджень міста «Київзеленбуд» на розі вулиці Преображенської та вулиці Олексіївської в постійне користування площа 0,49 га для утримання та експлуатації скверу **(доручення заступника міського голови – секретаря Київської міської ради від 12.11.2018 №08/231-4035/ПР)** *Постійною комісією Київської міської ради з питань екологічної політики проект рішення **підтриманий з рекомендаціями,** а саме: пункт 2 проекту рішення виключити, у зв`язку з цим пункт 3 вважати відповідно пунктом 2 (витяг з протоколу №21/74 засіданні цієї постійної комісії від 19.12.2018).*
15.	К-33276 **ПР-18165**	Дитяча клінічна лікарня 4 Солом'янського району м. Києва пров. Ковальський, 12 в постійне користування площа 0,14 га для експлуатації та обслуговування будівлі молочної кухні Дитячої клінічної лікарні № 4 **(доручення заступника міського голови – секретаря Київської міської ради від 19.10.2018 №08/231-3675/ПР)** *Проект рішення **підтриманий** постійною комісією Київської міської ради з питань охорони здоров'я та соціального захисту.*
	Святошинський район	
16.	К-33803 **ПР-19951**	СЛУЖБА АВТОМОБІЛЬНИХ ДОРІГ У КИЇВСЬКІЙ ОБЛАСТІ автодорога М-06 Київ-Чоп, км 15+668 в постійне користування площі 0,98 га; 1,18 га; 2,79 га; 0,68 га; 1,75 га; 0,10 га; 0,99 га для розміщення транспортної розв'язки в різних рівнях **(доручення заступника міського голови – секретаря Київської міської ради від 14.03.2019 №08/231-1260/ПР)** *Проект рішення паралельно опрацьовується постійною комісією Київської міської ради з питань транспорту, зв`язку та реклами.*

		Шевченківський район
17.	К-36458 **ПР-18994**	Київське комунальне об'єднання зеленого будівництва та експлуатації зелених насаджень міста «Київзеленбуд» пров. Татарський, 2 в постійне користування площа 0,1017 га для утримання та експлуатації скверу **(доручення заступника міського голови – секретаря Київської міської ради від 15.01.2019 №08/231-189/ПР)** *Постійною комісією Київської міської ради з питань екологічної політики проект рішення* ***підтриманий з рекомендаціями,*** *а саме: пункт 2 проекту рішення виключити, у зв`язку з цим пункт 3 вважати відповідно пунктом 2 (витяг з протоколу №2/76 засіданні цієї постійної комісії від 13.02.2019).*
18.	К-32564 **ПР-17687**	Казенне підприємство «Укрспецзв'язок» вул. Льва Толстого, 16/18 в постійне користування площа 0,34 га для розміщення та експлуатації об'єктів і споруд телекомунікацій та для збереження і використання земель природно-заповідного фонду **(доручення заступника міського голови – секретаря Київської міської ради від 01.10.2018 №08/231-3168/ПР)** *Проект рішення* ***підтриманий*** *постійною комісією Київської міської ради з питань екологічної політики.* *До постійної комісії Київської міської ради з питань містобудування, архітектури та землекористування надійшло звернення казенного підприємства «УКРСПЕЦЗВ`ЯЗОК» 18.03.2019 № 44/440 (вх. №08/5799 від 19.03.2019) з проханням розглянути проект рішення на найближчому засіданні постійної комісії.*

Голова комісії **О. Міщенко**

Секретар комісії **І. Картавий**

п10.7.1 – К-38033

КИЇВСЬКА МІСЬКА РАДА

VIII СКЛИКАННЯ

ПОСТІЙНА КОМІСІЯ З ПИТАНЬ ЕКОЛОГІЧНОЇ ПОЛІТИКИ

01044, м. Київ, вул. Хрещатик, 36 к.1005/1 *тел.:(044)202-70-76, тел./факс:(044)202-72-31*

Витяг з протоколу № 21/74

засідання постійної комісії Київської міської ради з питань екологічної політики

від 19.12.2018

Місце проведення: Київська міська рада, м. Київ, вул. Хрещатик, 36, десятий поверх, каб. 1017, початок проведення засідання о 10:00.

Склад комісії: 8 депутатів Київської міської ради.

Присутні: 6 депутатів Київської міської ради – членів постійної комісії:

Яловий К.В.	– голова постійної комісії, головуючий;
Пилипенко С.О	– заступник голови постійної комісії;
Сандалова Г.О.	– заступник голови постійної комісії;
Новіков О.О.	– секретар постійної комісії;
Антонова О.Ю.	– член постійної комісії;
Пинзеник О.О.	– член постійної комісії.

Відсутні 2 депутати Київської міської ради:. Мірошниченко І.М., Москаль Д.Д.

Запрошені:

Васильчук В.В.	– депутат Київської міської ради;
Фіщук А.В.	– директор Департаменту міського благоустрою виконавчого органу Київської міської ради (Київської міської державної адміністрації);
Ткаченко О.М.	– начальник управління землеустрою Департаменту земельних ресурсів виконавчого органу Київської міської ради (Київської міської державної адміністрації);
Мальований А.М.	– начальник Управління екології та природних ресурсів виконавчого органу Київської міської ради (Київської міської державної адміністрації);
Заруба Д.В.	– заступник генерального директора КО «Київзеленбуд»;
Юсипенко О.М.	– в.о. генерального директора КП «Плесо»;
Мотуз В.В.	– заступник директора із загальних питань КП «Плесо»;
Баркович В.	– представник громади;

Войтенко І.В. – представник ТОВ «Глобал Інвест»;
Кирилов М.С. – голова правління СТ «Бджілка»;
Цап Н.А. – фізична особа, секретар ОСН «Комітет мікрорайону «Чапаєвка».

Порядок денний:

12. Про розгляд проекту рішення Київської міської ради «Про надання дозволу на розроблення проекту землеустрою щодо відведення земельних ділянок Київському комунальному об'єднанню зеленого будівництва та експлуатації зелених насаджень міста «Київзеленбуд» на просп. Голосіївському, 108, корпус, 2, та просп. Голосіївський, 108, корпус 3 у Голосіївському районі м. Києва для експлуатації зеленої зони; для експлуатації зеленої зони», К-36033 (доручення заступника міського голови – секретаря Київської міської ради від 15.11.2018 №08/231-4110/ПР).

ВИСТУПИЛИ: Яловий К.В.

Яловий К.В. запропонував підтримати зазначений проект рішення Київської міської ради з рекомендаціями, а саме: пункт 2 проекту рішення виключити, у зв'язку з цим пункт 3 вважати відповідно пунктом 2.

ВИРІШИЛИ: Підтримати проект рішення Київської міської ради «Про надання дозволу на розроблення проекту землеустрою щодо відведення земельних ділянок Київському комунальному об'єднанню зеленого будівництва та експлуатації зелених насаджень міста «Київзеленбуд» на просп. Голосіївському, 108, корпус, 2, та просп. Голосіївський, 108, корпус 3 у Голосіївському районі м. Києва для експлуатації зеленої зони; для експлуатації зеленої зони», К-36033 (доручення заступника міського голови – секретаря Київської міської ради від 15.11.2018 №08/231-4110/ПР) з рекомендаціями, а саме: пункт 2 проекту рішення виключити, у зв'язку з цим пункт 3 вважати відповідно пунктом 2.

ГОЛОСУВАЛИ: За – 5, Проти – 0, Утримались – 0, Не голосували – 1.

Рішення прийнято.

Голова комісії **Костянтин Яловий**

Секретар комісії **Олексій Новіков**

п.10.7.2 – к-36036

КИЇВСЬКА МІСЬКА РАДА

VIII СКЛИКАННЯ

ПОСТІЙНА КОМІСІЯ З ПИТАНЬ ЕКОЛОГІЧНОЇ ПОЛІТИКИ

01044, м. Київ, вул. Хрещатик, 36 к.1005/1 *тел.:(044)202-70-76, тел./факс:(044)202-72-31*

Витяг з протоколу № 21/74

засідання постійної комісії Київської міської ради з питань екологічної політики

від 19.12.2018

Місце проведення: Київська міська рада, м. Київ, вул. Хрещатик, 36, десятий поверх, каб. 1017, початок проведення засідання о 10:00.

Склад комісії: 8 депутатів Київської міської ради.

Присутні: 6 депутатів Київської міської ради – членів постійної комісії:

Яловий К.В.	– голова постійної комісії, головуючий;
Пилипенко С.О	– заступник голови постійної комісії;
Сандалова Г.О.	– заступник голови постійної комісії;
Новіков О.О.	– секретар постійної комісії;
Антонова О.Ю.	– член постійної комісії;
Пинзеник О.О.	– член постійної комісії.

Відсутні 2 депутати Київської міської ради:. Мірошниченко І.М., Москаль Д.Д.

Запрошені:

Васильчук В.В.	– депутат Київської міської ради;
Фіщук А.В.	– директор Департаменту міського благоустрою виконавчого органу Київської міської ради (Київської міської державної адміністрації);
Ткаченко О.М.	– начальник управління землеустрою Департаменту земельних ресурсів виконавчого органу Київської міської ради (Київської міської державної адміністрації);
Мальований А.М.	– начальник Управління екології та природних ресурсів виконавчого органу Київської міської ради (Київської міської державної адміністрації);
Заруба Д.В.	– заступник генерального директора КО «Київзеленбуд»;
Юсипенко О.М.	– в.о. генерального директора КП «Плесо»;
Мотуз В.В.	– заступник директора із загальних питань КП «Плесо»;
Баркович В.	– представник громади;

Войтенко І.В. – представник ТОВ «Глобал Інвест»;
Кирилов М.С. – голова правління СТ «Бджілка»;
Цап Н.А. – фізична особа, секретар ОСН «Комітет мікрорайону «Чапаєвка».

Порядок денний:

11. Про розгляд проекту рішення Київської міської ради «Про надання дозволу на розроблення проекту землеустрою щодо відведення земельної ділянки Київському комунальному об'єднанню зеленого будівництва та експлуатації зелених насаджень міста «Київзеленбуд» між житловими будинками № 120 та № 120, корпус 2 на проспекті Голосіївському у Голосіївському районі м. Києва для експлуатації зеленої зони», К-36036 (доручення заступника міського голови – секретаря Київської міської ради від 15.11.2018 №08/231-4103/ПР).

ВИСТУПИЛИ: Яловий К.В.

Яловий К.В. запропонував підтримати зазначений проект рішення Київської міської ради з рекомендаціями, а саме: пункт 2 проекту рішення виключити, у зв'язку з цим пункт 3 вважати відповідно пунктом 2.

ВИРІШИЛИ: Підтримати проект рішення Київської міської ради «Про надання дозволу на розроблення проекту землеустрою щодо відведення земельної ділянки Київському комунальному об'єднанню зеленого будівництва та експлуатації зелених насаджень міста «Київзеленбуд» між житловими будинками № 120 та № 120, корпус 2 на проспекті Голосіївському у Голосіївському районі м. Києва для експлуатації зеленої зони», К-36036 (доручення заступника міського голови – секретаря Київської міської ради від 15.11.2018 №08/231-4103/ПР) з рекомендаціями, а саме: пункт 2 проекту рішення виключити, у зв'язку з цим пункт 3 вважати відповідно пунктом 2.

ГОЛОСУВАЛИ: За – 5, Проти – 0, Утримались – 0, Не голосували – 1.

Рішення прийнято.

Голова комісії **Костянтин Яловий**

Секретар комісії **Олексій Новіков**

п. 10.7.3 – К-37684

КИЇВСЬКА МІСЬКА РАДА

VIII СКЛИКАННЯ

ПОСТІЙНА КОМІСІЯ З ПИТАНЬ ЕКОЛОГІЧНОЇ ПОЛІТИКИ

01044, м. Київ, вул. Хрещатик, 36 к.1005/1 *тел.:(044)202-70-76, тел./факс:(044)202-72-31*

Витяг з протоколу № 4/78
засідання постійної комісії Київської міської ради з питань екологічної політики

від 13.03.2019

Місце проведення: Київська міська рада, м. Київ, вул. Хрещатик, 36, десятий поверх, каб. 1017, початок проведення засідання о 14:00.

Склад комісії: 8 депутатів Київської міської ради.

Присутні: 5 депутатів Київської міської ради – членів постійної комісії:

Яловий К.В. – голова постійної комісії, головуючий;
Пилипенко С.О. – заступник голови постійної комісії;
Новіков О.О. – секретар постійної комісії;
Антонова О.Ю. – член постійної комісії;
Мірошниченко І.М. – член постійної комісії.

Відсутні 3 депутати Київської міської ради: Сандалова Г.О., Москаль Д.Д., Пинзеник О.О.

Запрошені:

Кутняк С.В. – депутат Київської міської ради;
Мальований А.М. – начальник Управління екології та природних ресурсів виконавчого органу Київської міської ради (Київської міської державної адміністрації);
Панчій Т.М. – в.о. директора Департаменту міського благоустрою виконавчого органу Київської міської ради (Київської міської державної адміністрації);
Лохматов С.Ю. – заступник директора Департаменту земельних ресурсів виконавчого органу Київської міської ради (Київської міської державної адміністрації) – начальник управління ринку землі;
Бєлоусова Н.М. – в.о. генерального директора КО «Київзеленбуд»;
Юсипенко О.М. – генеральний директор КП «Плесо»;
Мазур Н.В. – в.о. директора КП «Київська міська лікарня ветеринарної медицини»;

Сільченко І.І.	– заступник директора КП «Київміськрозвиток»;
Чорній Б.П.	– заступник директора КП «Київське інвестиційне агентство»;
Титаренко О.Л.	– головний спеціаліст відділу регулювання забудови ліво- та правобережних районів міста Управління регулювання забудови міста Департаменту містобудування та архітектури виконавчого органу Київської міської ради (Київської міської державної адміністрації);
Марченко М.А.	– представник ГО «Громадянські слідчі»;
Мезінова О.В.	– президент благодійної організації «Благодійний фонд «Сіріус»;
Станішевська І.В.	– голова ГО «Еко- логіка»;
Дюжев С.А	– спеціаліст Інституту архітектурного менеджменту;
Агеєва В.С.	– представник ГО «Спілка порятунку Голосієва»;
Гончаров Р.В.	– координатор ГО «Сучасні Совки»;
Доценко Н.В.	– голова правління об`єднання садових товариств «Русанівські сади»;
Татарінова Т.В.	– представник потерпіли інвесторів від діяльності ГІБК «Еліта-Центр»;
Тігунов П.О.	– представник ініціативної групи мешканців «Пуща-Водиця»;
Тищенко В.І.	– представник громади «Русанівські сади»;
Заїка А.В.	– помічник депутата Київської міської ради Васильчука В.В.

Порядок денний:

27. Про розгляд проекту рішення Київської міської ради «Про надання дозволу на розроблення проекту землеустрою щодо відведення в постійне користування земельної ділянки Київському комунальному об'єднанню зеленого будівництва та експлуатації зелених насаджень міста "Київзеленбуд" на просп. Науки, 13-15 у Голосіївському районі м. Києва для утримання, обслуговування та благоустрою зелених зон і зелених насаджень», К-37684 (доручення заступника міського голови – секретаря Київської міської ради від 18.02.2019 №08/231-836/ПР) та листа депутата Київської міської ради Прокопіва В.В. (вх. від 25.02.2019 №08/4178).

СЛУХАЛИ:

Яловий К.В.

ВИСТУПИЛИ:

Яловий К.В. запропонував підтримати зазначений проект рішення Київської міської ради з врахуванням рекомендацій, викладених у листі депутата Київської міської ради Прокопіва В.В. (вх. від 25.02.2019 №08/4178), а саме: пункт 2 проекту рішення замінити новим пунктом такого змісту: «Внести зміни до Програми розвитку зеленої зони міста Києва до 2010 року та концепції формування зелених насаджень в центральній частині міста (Таблиця 17 «Перелік озеленених територій, що резервуються для розвитку мережі зелених

насаджень загального користування»), затвердженої рішенням Київської міської ради від 19.07.2005 року № 806/3381 (зі змінами та доповненнями), додавши земельну ділянку, зазначену в пункті 1 цього рішення, до переліку озеленених територій Голосіївського району м. Києва.

ВИРІШИЛИ: Підтримати проект рішення Київської міської ради «Про надання дозволу на розроблення проекту землеустрою щодо відведення в постійне користування земельної ділянки Київському комунальному об'єднанню зеленого будівництва та експлуатації зелених насаджень міста "Київзеленбуд" на просп. Науки, 13-15 у Голосіївському районі м. Києва для утримання, обслуговування та благоустрою зелених зон і зелених насаджень», К-37684 (доручення заступника міського голови – секретаря Київської міської ради від 18.02.2019 №08/231-836/ПР) з рекомендаціями, а саме: пункт 2 проекту рішення замінити новим пунктом такого змісту: «Внести зміни до Програми розвитку зеленої зони міста Києва до 2010 року та концепції формування зелених насаджень в центральній частині міста (Таблиця 17 «Перелік озеленених територій, що резервуються для розвитку мережі зелених насаджень загального користування»), затвердженої рішенням Київської міської ради від 19.07.2005 року № 806/3381 (зі змінами та доповненнями), додавши земельну ділянку, зазначену в пункті 1 цього рішення, до переліку озеленених територій Голосіївського району м. Києва

ГОЛОСУВАЛИ: «за» – 5, «проти» – 0, «утримались» – 0, «не голосували» – 0.

Рішення прийнято.

Голова комісії **Костянтин Яловий**

Секретар комісії **Олексій Новіков**

10.7.5- К-3613

КИЇВСЬКА МІСЬКА РАДА

VIII СКЛИКАННЯ

ПОСТІЙНА КОМІСІЯ З ПИТАНЬ ЕКОЛОГІЧНОЇ ПОЛІТИКИ

01044, м. Київ, вул. Хрещатик, 36 к.1005/1 *тел.:(044)202-70-76, тел./факс:(044)202-72-31*

Витяг з протоколу № 21/74

засідання постійної комісії Київської міської ради з питань екологічної політики

від 19.12.2018

Місце проведення: Київська міська рада, м. Київ, вул. Хрещатик, 36, десятий поверх, каб. 1017, початок проведення засідання о 10:00.

Склад комісії: 8 депутатів Київської міської ради.

Присутні: 6 депутатів Київської міської ради – членів постійної комісії:

Яловий К.В.	– голова постійної комісії, головуючий;
Пилипенко С.О	– заступник голови постійної комісії;
Сандалова Г.О.	– заступник голови постійної комісії;
Новіков О.О.	– секретар постійної комісії;
Антонова О.Ю.	– член постійної комісії;
Пинзеник О.О.	– член постійної комісії.

Відсутні 2 депутати Київської міської ради:. Мірошниченко І.М., Москаль Д.Д.

Запрошені:

Васильчук В.В.	– депутат Київської міської ради;
Фіщук А.В.	– директор Департаменту міського благоустрою виконавчого органу Київської міської ради (Київської міської державної адміністрації);
Ткаченко О.М.	– начальник управління землеустрою Департаменту земельних ресурсів виконавчого органу Київської міської ради (Київської міської державної адміністрації);
Мальований А.М.	– начальник Управління екології та природних ресурсів виконавчого органу Київської міської ради (Київської міської державної адміністрації);
Заруба Д.В.	– заступник генерального директора КО «Київзеленбуд»;
Юсипенко О.М.	– в.о. генерального директора КП «Плесо»;
Мотуз В.В.	– заступник директора із загальних питань КП «Плесо»;
Баркович В.	– представник громади;

Войтенко І.В. – представник ТОВ «Глобал Інвест»;
Кирилов М.С. – голова правління СТ «Бджілка»;
Цап Н.А. – фізична особа, секретар ОСН «Комітет мікрорайону «Чапаєвка».

Порядок денний:

16. Про розгляд проекту рішення Київської міської ради «Про надання дозволу на розроблення проекту землеустрою щодо відведення земельної ділянки Київському комунальному об`єднанню зеленого будівництва та експлуатації зелених насаджень міста «Київзеленбуд» на вул. Тростянецькій, 47 Дарницькому районі м. Києва для облаштування, експлуатації та обслуговування зелених насаджень (сквер)», К-36138 (доручення заступника міського голови – секретаря Київської міської ради від 12.11.2018 №08/231-4033/ПР).

ВИСТУПИЛИ: Яловий К.В.

Яловий К.В. запропонував підтримати зазначений проект рішення Київської міської ради з рекомендаціями, а саме: пункт 2 проекту рішення виключити, у зв'язку з цим пункт 3 вважати відповідно пунктом 2.

ВИРІШИЛИ: Підтримати проект рішення Київської міської ради «Про надання дозволу на розроблення проекту землеустрою щодо відведення земельної ділянки Київському комунальному об`єднанню зеленого будівництва та експлуатації зелених насаджень міста «Київзеленбуд» на вул. Тростянецькій, 47 Дарницькому районі м. Києва для облаштування, експлуатації та обслуговування зелених насаджень (сквер)», К-36138 (доручення заступника міського голови – секретаря Київської міської ради від 12.11.2018 №08/231-4033/ПР) з рекомендаціями, а саме: пункт 2 проекту рішення виключити, у зв'язку з цим пункт 3 вважати відповідно пунктом 2.

ГОЛОСУВАЛИ: За – 5, Проти – 0, Утримались – 0, Не голосували – 1.

Рішення прийнято.

Голова комісії **Костянтин Яловий**

Секретар комісії **Олексій Новіков**

10.7.6 – К-36028

КИЇВСЬКА МІСЬКА РАДА

VIII СКЛИКАННЯ

ПОСТІЙНА КОМІСІЯ З ПИТАНЬ ЕКОЛОГІЧНОЇ ПОЛІТИКИ

01044, м. Київ, вул. Хрещатик, 36 к.1005/1 *тел.:(044)202-70-76, тел./факс:(044)202-72-31*

Витяг з протоколу № 21/74

засідання постійної комісії Київської міської ради з питань екологічної політики

від 19.12.2018

Місце проведення: Київська міська рада, м. Київ, вул. Хрещатик, 36, десятий поверх, каб. 1017, початок проведення засідання о 10:00.

Склад комісії: 8 депутатів Київської міської ради.

Присутні: 6 депутатів Київської міської ради – членів постійної комісії:

Яловий К.В.	– голова постійної комісії, головуючий;
Пилипенко С.О	– заступник голови постійної комісії;
Сандалова Г.О.	– заступник голови постійної комісії;
Новіков О.О.	– секретар постійної комісії;
Антонова О.Ю.	– член постійної комісії;
Пинзеник О.О.	– член постійної комісії.

Відсутні 2 депутати Київської міської ради:. Мірошниченко І.М., Москаль Д.Д.

Запрошені:

Васильчук В.В.	– депутат Київської міської ради;
Фіщук А.В.	– директор Департаменту міського благоустрою виконавчого органу Київської міської ради (Київської міської державної адміністрації);
Ткаченко О.М.	– начальник управління землеустрою Департаменту земельних ресурсів виконавчого органу Київської міської ради (Київської міської державної адміністрації);
Мальований А.М.	– начальник Управління екології та природних ресурсів виконавчого органу Київської міської ради (Київської міської державної адміністрації);
Заруба Д.В.	– заступник генерального директора КО «Київзеленбуд»;
Юсипенко О.М.	– в.о. генерального директора КП «Плесо»;
Мотуз В.В.	– заступник директора із загальних питань КП «Плесо»;
Баркович В.	– представник громади;

Войтенко І.В. – представник ТОВ «Глобал Інвест»;
Кирилов М.С. – голова правління СТ «Бджілка»;
Цап Н.А. – фізична особа, секретар ОСН «Комітет мікрорайону «Чапаєвка».

Порядок денний:

14. Про розгляд проекту рішення Київської міської ради «Про надання дозволу на розроблення проекту землеустрою щодо відведення земельної ділянки Київському комунальному об'єднанню зеленого будівництва та експлуатації зелених насаджень міста «Київзеленбуд» на вул. Ревуцького, 13-б у Дарницькому районі м. Києва для облаштування, експлуатації та обслуговування зелених насаджень (сквер)», К-36028 (доручення заступника міського голови – секретаря Київської міської ради від 12.11.2018 №08/231-4027/ПР).

ВИСТУПИЛИ: Яловий К.В.

Яловий К.В. запропонував підтримати зазначений проект рішення Київської міської ради з рекомендаціями, а саме: пункт 2 проекту рішення виключити, у зв'язку з цим пункт 3 вважати відповідно пунктом 2.

ВИРІШИЛИ: Підтримати проект рішення Київської міської ради «Про надання дозволу на розроблення проекту землеустрою щодо відведення земельної ділянки Київському комунальному об'єднанню зеленого будівництва та експлуатації зелених насаджень міста «Київзеленбуд» на вул. Ревуцького, 13-б у Дарницькому районі м. Києва для облаштування, експлуатації та обслуговування зелених насаджень (сквер)», К-36028 (доручення заступника міського голови – секретаря Київської міської ради від 12.11.2018 №08/231-4027/ПР) з рекомендаціями, а саме: пункт 2 проекту рішення виключити, у зв'язку з цим пункт 3 вважати відповідно пунктом 2.

ГОЛОСУВАЛИ: За – 5, Проти – 0, Утримались – 0, Не голосували – 1.

Рішення прийнято.

Голова комісії **Костянтин Яловий**

Секретар комісії **Олексій Новіков**

п. 10.7.7 К-36808

К-36808

КИЇВСЬКА МІСЬКА РАДА

VIII СКЛИКАННЯ

ПОСТІЙНА КОМІСІЯ З ПИТАНЬ ОСВІТИ, НАУКИ, СІМ'Ї, МОЛОДІ ТА СПОРТУ

01044, м. Київ, вул. Хрещатик, 36 т./ф. 202-70-58

18.03.2019 № 08/285-53

на №_____ від_____

Департамент земельних ресурсів виконавчого органу Київської міської ради (КМДА)

Деснянська районна в місті Києві державна адміністрація

Постійна комісія Київської міської ради з питань містобудування, землекористування та архітектури

Направляємо витяг з протоколу №06/85 від 06.03.2019 засідання постійної комісії Київської міської ради з питань освіти, науки, сім'ї, молоді та спорту для подальшої роботи.

ВИТЯГ
з протоколу №06/85 від 06.03.2019
засідання постійної комісії Київської міської ради
з питань освіти, науки, сім'ї, молоді та спорту

Присутні: Старостенко Г.В. – голова комісії
Шульга Н.І. - секретар комісії
Паладій С.В. – заступник голови комісії
Васильчук В.В. - член комісії
Гончаров О.В. - член комісії

Відсутні: Стрижов Д.С. - член комісії

Порядок денний:

8. Про розгляд проекту рішення Київської міської ради «Про надання дозволу на розроблення проекту землеустрою щодо відведення в постійне користування земельної ділянки Деснянській районній в місті Києві державній адміністрації у 20 мікрорайоні житлового масиву Вигурівщина-Троєщина у Деснянському районі міста Києва для будівництва загальноосвітньої школи та експлуатації, обслуговування дитячого дошкільного закладу» (справа К-36808) *(доручення заступника міського голови-секретаря Київської міської ради В. Прокопіва №08/231-867ПР від 18.02.2019).*

8. СЛУХАЛИ: Старостенко Г.В. – голову комісії, яка поінформувала про проект рішення Київської міської ради «Про надання дозволу на розроблення проекту землеустрою щодо відведення в постійне користування земельної ділянки Деснянській районній в місті Києві державній адміністрації у 20 мікрорайоні житлового масиву Вигурівщина-Троєщина у Деснянському районі міста Києва для будівництва загальноосвітньої школи та експлуатації, обслуговування дитячого дошкільного закладу» (справа К-36808) *(доручення заступника міського голови-секретаря Київської міської ради В. Прокопіва №08/231-867ПР від 18.02.2019).*

ВИСТУПИЛИ: Старостенко Г.В., Паладій С.В., Васильчук В.В., Шульга Н.І., Дворніков В.М., Воробей О.А.

ВИРІШИЛИ:

1) Проект рішення Київської міської ради «Про надання дозволу на розроблення проекту землеустрою щодо відведення в постійне користування земельної ділянки Деснянській районній в місті Києві державній адміністрації у 20 мікрорайоні житлового масиву Вигурівщина-Троєщина у Деснянському районі міста Києва для будівництва загальноосвітньої школи та експлуатації, обслуговування дитячого дошкільного закладу» (справа К-36808) відправити на доопрацювання.

2) У зв'язку з виникненням нових обставин, доручити Деснянській РДА спільно з Департаментом земельних ресурсів опрацювати проект рішення Київської міської ради «Про надання дозволу на розроблення проекту землеустрою щодо відведення в постійне користування земельної ділянки Деснянській районній в місті Києві державній адміністрації у 20 мікрорайоні житлового масиву Вигурівщина-Троєщина у Деснянському районі міста Києва для будівництва загальноосвітньої школи та експлуатації, обслуговування дитячого дошкільного закладу» (справа К-36808) та у разі необхідності звернутися до заступника міського голови-секретаря Київської міської ради Прокопіва В.В про відкликання цього проекту рішення Київської міської ради з розгляду постійних комісій Київської міської ради.

3) Департаменту земельних ресурсів виконавчого органу Київської міської ради (КМДА) спільно з Деснянською РДА надати календарний план-графік по поділу земельної ділянки (кадастровий номер 8000000000:62:095:0004), зміні цільового призначення під будівництво закладу загальної середньої освіти та обслуговування закладу дошкільної освіти, а також надати письмову згоду від забудовників про припинення права оренди на земельну ділянку, яка буде утворена у результаті поділу земельної ділянки (кадастровий номер 8000000000:62:095:0004) відповідно до рішень Київської міської ради від 06.10.2016 №252/1256 та від 06.07.2017 №773/2935.

ГОЛОСУВАЛИ: За – 5, проти – немає, утрималось – немає, не голосували –немає. ***Рішення прийнято.***

Голова комісії Г.Старостенко

Секретар комісії Н.Шульга

п.10.7.9 – К-29166

КИЇВСЬКА МІСЬКА РАДА

VIII СКЛИКАННЯ

ПОСТІЙНА КОМІСІЯ З ПИТАНЬ ЕКОЛОГІЧНОЇ ПОЛІТИКИ

01044, м. Київ, вул. Хрещатик, 36 к.1005/1 *тел.:(044)202-70-76, тел./факс:(044)202-72-31*

ВИТЯГ З ПРОТОКОЛУ № 2/55

засідання постійної комісії Київської міської ради з питань екологічної політики

від 14.02.2018

Місце проведення: Київська міська рада, м. Київ, вул. Хрещатик, 36, десятий поверх, кабінет 1017, початок проведення засідання о 14:00.

Склад комісії: 8 депутатів Київської міської ради.

Присутні: 8 депутатів Київської міської ради – членів постійної комісії:

Яловий К.В.	– голова постійної комісії, головуючий;
Пилипенко С.О.	– заступник голови постійної комісії;
Сандалова Г.О.	– заступник голови постійної комісії;
Новіков О.О.	– секретар постійної комісії;
Антонова О.Ю.	– член постійної комісії;
Мірошниченко І.М.	– член постійної комісії;
Москаль Д.Д.	– член постійної комісії;
Пинзеник О.О.	– член постійної комісії.

Запрошені:

Гришко В.В.	– депутат Київської міської ради;
Задерейко А.І.	– депутат Київської міської ради;
Фіщук А.В.	– директор Департаменту міського благоустрою виконавчого органу Київської міської ради (Київської міської державної адміністрації);
Симонов С.А.	– директор Департаменту транспортної інфраструктури виконавчого органу Київської міської ради (Київської міської державної адміністрації);
Панчій Т.М.	– перший заступник директора Департаменту міського благоустрою виконавчого органу Київської міської ради (Київської міської державної адміністрації);
Кулаковський Ю.П.	– заступник директора Департаменту земельних ресурсів виконавчого органу Київської міської ради (Київської міської державної адміністрації);
Мальований А.М.	– заступник начальника Управління екології та природних ресурсів виконавчого органу Київської

	міської ради (Київської міської державної адміністрації);
Наконечний М.В.	– генеральний директор КО «Київзеленбуд»;
Заславський М.В.	– директор КП «Київська міська лікарня ветеринарної медицини»;
Мотуз В.В.	– заступник генерального директора КО «Київзеленбуд»;
Осипов В.О.	– заступник генерального директора з експлуатаційного утримання, розвитку та функціонування вулично-дорожньої мережі КК «Київавтодор»;
Гінзула М.Я.	– начальник служби екологічного нагляду на землях водного фонду;
Дюжев С.А.	– головний спеціаліст Інституту архітектурного менеджменту;
Агеєва В.С.	– голова ГО «За збереження Біличанського лісу»;
Давиденко В.О.	– представник за довіреністю Лапунова В.В.;
Корецький С.П.	– представник ГО «Незалежний інтелектуальний центр»;
Ренк Я.Я.	– автор електронної петиції;
Чумак К.А.	– представник ГО «Водний Рух Київщини».

Порядок денний:

11. Про розгляд проекту рішення Київської міської ради «Про надання дозволу на розроблення проекту землеустрою щодо відведення земельної ділянки комунальному підприємству по утриманню зелених насаджень Дніпровського району м. Києва між будинками №№ 15, 13, 9г, 19, 17 та 15а на вул. Челябінській та № 24г на вул. Митрополита Андрея Шептицького у Дніпровському районі м. Києва для утримання та догляду за сквером», К-29166 (доручення заступника міського голови – секретаря Київської міської ради від 02.03.2017 № 08/231-631/ПР).

СЛУХАЛИ:
Яловий К.В.
ВИСТУПИЛИ: Яловий К.В.

Яловий К.В. запропонував підтримати зазначений проект рішення Київської міської ради з рекомендаціями, а саме: в назві та по тексту проекту рішення слова «Комунальному підприємству по утриманню зелених насаджень Дніпровського району м. Києва» у всіх відмінках замінити відповідно словами «Київському комунальному об'єднанню зеленого будівництва та експлуатації зелених насаджень міста «Київзеленбуд», враховуючи рішення Київської міської ради від 06.07.17 № 738/2900 «Про заходи, спрямовані на збереження територій зелених зон міста Києва».

ВИРІШИЛИ: Підтримати проект рішення Київської міської ради «Про надання дозволу на розроблення проекту землеустрою щодо відведення земельної ділянки комунальному підприємству по утриманню зелених насаджень Дніпровського району м. Києва між будинками №№ 15, 13, 9г, 19, 17 та 15а на вул. Челябінській та № 24г на вул. Митрополита Андрея Шептицького у

Дніпровському районі м. Києва для утримання та догляду за сквером», К-29166 (доручення заступника міського голови – секретаря Київської міської ради від 02.03.2017 № 08/231-631/ПР) з рекомендаціями, а саме: в назві та по тексту проекту рішення слова «Комунальному підприємству по утриманню зелених насаджень Дніпровського району м. Києва» у всіх відмінках замінити відповідно словами «Київському комунальному об'єднанню зеленого будівництва та експлуатації зелених насаджень міста «Київзеленбуд».

ГОЛОСУВАЛИ: За – 5, Проти – 0, Утримались – 0, Не голосували – 3.

Рішення прийнято.

Голова комісії **Костянтин Яловий**

Секретар комісії **Олексій Новіков**

ДЕПУТАТ

КИЇВСЬКОЇ МІСЬКОЇ РАДИ VIII СКЛИКАННЯ

"13" лютого 2018 р. № 08/279/079-304/18

Голові постійної комісії Київради
з питань містобудування,
архітектури та землекористування
Міщенку О. Г.
вул. Хрещатик, 36,
м. Київ, 01044

Шановний Олександре Григоровичу!

У відповідь на Ваш лист від 07.02.2018 року №08/281-282 хочу зазначити, що інформацію щодо уточнення меж земельної ділянки мені досі не надали, тому позиція щодо даного питання залишається невизначеною.

З повагою,
депутат Київської міської ради **О.Ф.ПЕТРОВЕЦЬ**

ДЕПУТАТ

КИЇВСЬКОЇ МІСЬКОЇ РАДИ VIII СКЛИКАННЯ

«05» квітня 2018 р. № 08/279/08/067-57

Київська міська рада
05.04.2018 № **08/5971**

Голові постійної комісії Київської міської ради
з питань містобудування, архітектури
та землекористування
Міщенку О.Г.

ДЕПУТАТСЬКЕ ЗВЕРНЕННЯ

Шановний Олександре Григоровичу!

На засіданні постійна комісія Київської міської ради з питань містобудування, архітектури та землекористування 03.10.2017 р. розглядався проект рішення «Про надання дозволу на розроблення проекту землеустрою щодо відведення земельної ділянки комунальному підприємству по утриманню зелених насаджень Дніпровського району м. Києва між будинками №№ 15, 13, 9г, 19, 17 та 15а на вул. Челябінській та № 24г на вул. Митрополита Андрея Шептицького у Дніпровському районі м. Києва для утримання та догляду за сквером» ПР-12983 від 01.03.2017 (доручення заступника міського голови – секретаря Київської міської ради від 02.03.2017 №08/231-631/ПР). За пропозицією депутата Київради Петровця О.Ф. зазначене питання було знято з розгляду до уточнення меж земельної ділянки.

На моє депутатське звернення до заступника міського голови – секретаря Київської міської ради Прокопіва В.В., мені було надано відповідь про відсутність пропозицій від депутата Київради Петровця О.Ф. про подальший розгляд зазначеного проекту рішення на засіданні постійної комісії Київської міської ради з питань містобудування, архітектури та землекористування на дату 07.02.2018 р.

З огляду на викладене, прошу включити для розгляду до порядку денного на найближче засідання постійної комісії Київської міської ради з питань містобудування, архітектури та землекористування зазначений проект рішення.

Про результати розгляду звернення прошу повідомити мене у визначений Київрадою термін.

Додаток: копія листа №225-КР-475 (від 07.02.2018) заступника міського голови – секретаря Київської міської ради Прокопіва В.В. – 1 арк.

З повагою,
Депутат Київради **Анатолій Шаповал**

п.10.7.10 — К-35614

КИЇВСЬКА МІСЬКА РАДА

VIII СКЛИКАННЯ

ПОСТІЙНА КОМІСІЯ З ПИТАНЬ ЕКОЛОГІЧНОЇ ПОЛІТИКИ

01044, м. Київ, вул. Хрещатик, 36 к.1005/1 *тел.:(044)202-70-76, тел./факс:(044)202-72-31*

Витяг з протоколу № 17/70

засідання постійної комісії Київської міської ради з питань екологічної політики

від 21.11.2018

Місце проведення: Київська міська рада, м. Київ, вул. Хрещатик, 36, десятий поверх, каб. 1017, початок проведення засідання о 14:00.

Склад комісії: 8 депутатів Київської міської ради.

Присутні: 6 депутатів Київської міської ради – членів постійної комісії:

Яловий К.В.	– голова постійної комісії, головуючий;
Пилипенко С.О.	– заступник голови постійної комісії;
Сандалова Г.О.	– заступник голови постійної комісії;
Новіков О.О.	– секретар постійної комісії;
Мірошниченко І.М.	– член постійної комісії;
Пинзеник О.О.	– член постійної комісії.

Відсутні 2 депутати Київської міської ради: Антонова О.Ю., Москаль Д.Д.

Запрошені:

Кутняк С.В.	– депутат Київської міської ради;
Оленич П.С.	– директор Департаменту земельних ресурсів виконавчого органу Київської міської ради (Київської міської державної адміністрації);
Фіщук А.В.	– директор Департаменту міського благоустрою виконавчого органу Київської міської ради (Київської міської державної адміністрації);
Мальований А.М.	– начальник Управління екології та природних ресурсів виконавчого органу Київської міської ради (Київської міської державної адміністрації);
Жилка М.В	– начальник відділу санітарної очистки та інженерного захисту територій Департаменту житлово-комунальної інфраструктури виконавчого органу Київської міської ради (Київської міської державної адміністрації);
Кирій Л.В	– головний спеціаліст Департаменту житлово-комунальної інфраструктури виконавчого органу

	Київської міської ради (Київської міської державної адміністрації);
Менчак Н.М	– провідний спеціаліст із земельних питань юридичного відділу управління юридичного забезпечення КО «Київзеленбуд»;
Заруба Д.В.	– заступник генерального директора КО «Київзеленбуд»;
Заславський М.В.	– директор комунального підприємства «Київська міська лікарня ветеринарної медицини»;
Бабський В.В.	– провідний інженер із землеустрою відділу обслуговування об'єктів нерухомості КП «Укрспецзв'язок»;
Таран Н.Ю.	– інститут біології та медицини КНУ ім. Тараса Шевченка;
Сенчило О.О.	– директор Ботанічного саду ім. Ак. О.В.Фоміна Київського національного університету ім. Т. Шевченка;
Дюжев С.А	– головний спеціаліст Інституту архітектурного менеджменту;
Березовська Т.В.	– президент ГО «Міжнародне екозахисне бюро «ДЕМЕТРА»;
Варламов М.К.	– заступник директора КП «Київський інститут земельних відносин»;
Демин Д.В.	– адвокат;
Іванін Ю.М.	– представник ТОВ «Віолетта»;
Станішевська І.В.	– представник ГО «Еко-логіка»;
Марченко М.А.	– представник ГО «Громадські слідчі»;
Назаренко О.Ю.	– представник громади, автор звернення;
Назаренко Ю.Б.	– представник ГО «Качине джерельце»;
Попіль Н.М.	– представник ОСН КМ «Пирогів»;
Разумовський В.М.	– представник ГО «Спілка виробників садивного матеріалу»;
Чорноус Л.В.	– представник ТОВ «Віолетта».

Порядок денний:

54. Про розгляд проекту рішення Київської міської ради «Про надання дозволу на розроблення проекту землеустрою щодо відведення земельної ділянки Національному музею історії України у Другій світовій війні. Меморіальний комплекс на вул. Лаврській, 27 у Печерському районі м. Києва для експлуатації та обслуговування Меморіального комплексу та благоустрою і озеленення території», К-35614 (доручення заступника міського голови – секретаря Київської міської ради від 04.10.2018 №08/231-3299/ПР).

СЛУХАЛИ:

Яловий К.В.

ВИРІШИЛИ: Відхилити проект рішення Київської міської ради «Про надання дозволу на розроблення проекту землеустрою щодо відведення земельної ділянки Національному музею історії України у Другій світовій війні.

Меморіальний комплекс на вул. Лаврській, 27 у Печерському районі м. Києва для експлуатації та обслуговування Меморіального комплексу та благоустрою і озеленення території», К-35614 (доручення заступника міського голови – секретаря Київської міської ради від 04.10.2018 №08/231-3299/ПР).
ГОЛОСУВАЛИ: За – 5, Проти – 0, Утримались – 0, Не голосували – 1.
Рішення прийнято.

Голова комісії **Костянтин Яловий**

Секретар комісії **Олексій Новіков**

17.10.7.11. – К-36364

КИЇВСЬКА МІСЬКА РАДА

VIII СКЛИКАННЯ

ПОСТІЙНА КОМІСІЯ З ПИТАНЬ ЕКОЛОГІЧНОЇ ПОЛІТИКИ

01044, м. Київ, вул. Хрещатик, 36 к.1005/1 *тел.:(044)202-70-76, тел./факс:(044)202-72-31*

Витяг з протоколу № 2/76

засідання постійної комісії Київської міської ради з питань екологічної політики

від 13.02.2019

Місце проведення: Київська міська рада, м. Київ, вул. Хрещатик, 36, десятий поверх, каб. 1017, початок проведення засідання о 14:00.

Склад комісії: 8 депутатів Київської міської ради.

Присутні: 8 депутатів Київської міської ради – членів постійної комісії:

Яловий К.В.	– голова постійної комісії, головуючий;
Пилипенко С.О	– заступник голови постійної комісії;
Сандалова Г.О.	– заступник голови постійної комісії;
Новіков О.О.	– секретар постійної комісії;
Антонова О.Ю.	– член постійної комісії;
Мірошниченко І.М.	– член постійної комісії;
Москаль Д.Д.	– член постійної комісії;
Пинзеник О.О.	– член постійної комісії.

Запрошені:

Банас Д.М.	– депутат Київської міської ради;
Гусовський С.М.	– депутат Київської міської ради;
Мальований А.М.	– начальник Управління екології та природних ресурсів виконавчого органу Київської міської ради (Київської міської державної адміністрації);
Король О.В.	– заступник начальника Управління екології та природних ресурсів виконавчого органу Київської міської ради (Київської міської державної адміністрації) – начальник відділу регулювання зелених насаджень;
Лахматов С.Ю.	– начальник управління ринку землі Департаменту земельних ресурсів виконавчого органу Київської міської ради (Київської міської державної адміністрації);
Юсипенко О.М.	– генеральний директор КП «Плесо»;
Заруба Д.В.	– заступник генерального директора КО «Київзеленбуд»;

Заруба Д.В.	– заступник генерального директора КО «Київзеленбуд»;
Ляхович В.С.	– заступник генерального директора з питань капітальних вкладень КО «Київзеленбуд»;
Титаренко О.Л.	– головний спеціаліст відділу регулювання забудови ліво та правобережних районів міста управління регулювання забудови міста Департаменту містобудування та архітектури виконавчого органу Київської міської ради (Київської міської державної адміністрації);
Федченко С.В.	– представник Голосіївської районної в місті Києві державної адміністрації;
Дюжев С.А	– спеціаліст Інституту архітектурного менеджменту;
Агеєва В.С.	– голова ГО «За збереження Біличанського лісу»;
Гончаров Р.В.	– співавтор місцевої ініціативи;
Лапова Т.В.	– представник ТОВ «ЮТА ЛТД»;
Лебідь В.В.	– представник ГО «Центр захисту прав громади Голосієва»;
Малько І.В.	– представник громади, активіст Гірка Крістера;
Михайленко П.В.	– представник ГІ «Штаб Оборони Києва»;
Нашов В.В.	– представник ТОВ «МТКОРР»;
Онопрієнко В.В.0	– представник ТОВ «ПІКЦ «КРОК»;
Ратушняк Т.В.	– доцент УДФСУ;
Ромась М.О.	– співавтор місцевої ініціативи, представник ГО «Центр захисту прав громади Голосієва»;
Тісунова І.С.	– представник громади;
Фатєєва О.	– представник громади.

Порядок денний:

17. Про розгляд проекту рішення Київської міської ради «Про надання дозволу на розроблення проекту землеустрою щодо відведення земельних ділянок Київському комунальному об'єднанню зеленого будівництва та експлуатації зелених насаджень міста «Київзеленбуд» на вул. Лаврській, 1 у Печерському районі м. Києва для утримання та благоустрою парку-пам'ятки садово-паркового мистецтва місцевого значення «Слава», К-36364 (доручення заступника міського голови – секретаря Київської міської ради від 09.01.2019 №08/231-61/ПР).

ВИСТУПИЛИ: Яловий К.В.

Яловий К.В. запропонував підтримати зазначений проект рішення Київської міської ради з рекомендаціями, а саме: пункт 2 проекту рішення виключити, у зв'язку з цим пункт 3 вважати відповідно пунктом 2.

ВИРІШИЛИ: Підтримати проект рішення Київської міської ради «Про надання дозволу на розроблення проекту землеустрою щодо відведення земельних ділянок Київському комунальному об'єднанню зеленого будівництва та експлуатації зелених насаджень міста «Київзеленбуд» на вул. Лаврській, 1 у Печерському районі м. Києва для утримання та благоустрою парку-пам'ятки садово-паркового мистецтва місцевого значення «Слава», К-36364 (доручення

заступника міського голови – секретаря Київської міської ради від 09.01.2019 №08/231-61/ПР) з рекомендаціями, а саме: пункт 2 проекту рішення виключити, у зв'язку з цим пункт 3 вважати відповідно пунктом 2.

ГОЛОСУВАЛИ: За – 5, Проти – 0, Утримались – 0, Не голосували – 3.

Рішення прийнято.

Голова комісії **Костянтин Яловий**

Секретар комісії **Олексій Новіков**

п.10.7.12 – к-36506

КИЇВСЬКА МІСЬКА РАДА

VIII СКЛИКАННЯ

ПОСТІЙНА КОМІСІЯ З ПИТАНЬ ЕКОЛОГІЧНОЇ ПОЛІТИКИ

01044, м. Київ, вул. Хрещатик, 36 к.1005/1 *тел.:(044)202-70-76, тел./факс:(044)202-72-31*

Витяг з протоколу № 2/76

засідання постійної комісії Київської міської ради з питань екологічної політики

від 13.02.2019

Місце проведення: Київська міська рада, м. Київ, вул. Хрещатик, 36, десятий поверх, каб. 1017, початок проведення засідання о 14:00.

Склад комісії: 8 депутатів Київської міської ради.

Присутні: 8 депутатів Київської міської ради – членів постійної комісії:

Яловий К.В.	– голова постійної комісії, головуючий;
Пилипенко С.О	– заступник голови постійної комісії;
Сандалова Г.О.	– заступник голови постійної комісії;
Новіков О.О.	– секретар постійної комісії;
Антонова О.Ю.	– член постійної комісії;
Мірошниченко І.М.	– член постійної комісії;
Москаль Д.Д.	– член постійної комісії;
Пинзеник О.О.	– член постійної комісії.

Запрошені:

Банас Д.М.	– депутат Київської міської ради;
Гусовський С.М.	– депутат Київської міської ради;
Мальований А.М.	– начальник Управління екології та природних ресурсів виконавчого органу Київської міської ради (Київської міської державної адміністрації);
Король О.В.	– заступник начальника Управління екології та природних ресурсів виконавчого органу Київської міської ради (Київської міської державної адміністрації) – начальник відділу регулювання зелених насаджень;
Лахматов С.Ю.	– начальник управління ринку землі Департаменту земельних ресурсів виконавчого органу Київської міської ради (Київської міської державної адміністрації);
Юсипенко О.М.	– генеральний директор КП «Плесо»;
Заруба Д.В.	– заступник генерального директора КО «Київзеленбуд»;

Заруба Д.В.	– заступник генерального директора КО «Київзеленбуд»;
Ляхович В.С.	– заступник генерального директора з питань капітальних вкладень КО «Київзеленбуд»;
Титаренко О.Л.	– головний спеціаліст відділу регулювання забудови ліво та правобережних районів міста управління регулювання забудови міста Департаменту містобудування та архітектури виконавчого органу Київської міської ради (Київської міської державної адміністрації);
Федченко С.В.	– представник Голосіївської районної в місті Києві державної адміністрації;
Дюжев С.А	– спеціаліст Інституту архітектурного менеджменту;
Агеєва В.С.	– голова ГО «За збереження Біличанського лісу»;
Гончаров Р.В.	– співавтор місцевої ініціативи;
Лапова Т.В.	– представник ТОВ «ЮТА ЛТД»;
Лебідь В.В.	– представник ГО «Центр захисту прав громади Голосієва»;
Малько І.В.	– представник громади, активіст Гірка Крістера;
Михайленко П.В.	– представник ГІ «Штаб Оборони Києва»;
Нашов В.В.	– представник ТОВ «МТКОРР»;
Онопрієнко В.В.0	– представник ТОВ «ПІКЦ «КРОК»;
Ратушняк Т.В.	– доцент УДФСУ;
Ромась М.О.	– співавтор місцевої ініціативи, представник ГО «Центр захисту прав громади Голосієва»;
Тісунова І.С.	– представник громади;
Фатєєва О.	– представник громади.

Порядок денний:

22. Про розгляд проекту рішення Київської міської ради «Про надання дозволу на розроблення проекту землеустрою щодо відведення земельних ділянок Київському комунальному об'єднанню зеленого будівництва та експлуатації зелених насаджень міста «Київзеленбуд» на алеї Героїв небесної Сотні, 1 у Печерському районі міста Києва для утримання та благоустрою зелених зон і зелених насаджень та обслуговування озелененої території», К-36506 (доручення заступника міського голови – секретаря Київської міської ради від 15.01.2019 №08/231-188/ПР).

ВИСТУПИЛИ: Яловий К.В.

Яловий К.В. запропонував підтримати зазначений проект рішення Київської міської ради з рекомендаціями, а саме: пункт 2 проекту рішення виключити, у зв'язку з цим пункт 3 вважати відповідно пунктом 2.

ВИРІШИЛИ: Підтримати проект рішення Київської міської ради «Про надання дозволу на розроблення проекту землеустрою щодо відведення земельних ділянок Київському комунальному об'єднанню зеленого будівництва та експлуатації зелених насаджень міста «Київзеленбуд» на алеї Героїв небесної Сотні, 1 у Печерському районі міста Києва для утримання та благоустрою зелених зон і зелених насаджень та обслуговування озелененої території»,

К-36506 (доручення заступника міського голови – секретаря Київської міської ради від 15.01.2019 №08/231-188/ПР) з рекомендаціями, а саме: пункт 2 проекту рішення виключити, у зв'язку з цим пункт 3 вважати відповідно пунктом 2.
ГОЛОСУВАЛИ: За – 6, Проти – 0, Утримались – 0, Не голосували – 2.
Рішення прийнято.

Голова комісії **Костянтин Яловий**

Секретар комісії **Олексій Новіков**

п. 10.7.13 – К-37503

Київська міська рада
10.04.2019 № 08/7848

ДЕПУТАТ
КИЇВСЬКОЇ МІСЬКОЇ РАДИ VIII СКЛИКАННЯ

«10» квітня 2019 року №08/279/08/005-1563

Голові постійної комісії Київської міської ради з питань містобудування, архітектури та землекористування
Міщенку О. Г.
адреса: 01044, м. Київ,
вул. Хрещатик, 36

ДЕПУТАТСЬКЕ ЗВЕРНЕННЯ

Шановний Олександре Григоровичу!

Як Вам відомо, рішенням Київської міської ради від 26 червня 2018 року №982/5046 земельній ділянці загальною площею 0,1962 га, що знаходиться за адресою: вул. Дегтярна, 2-4 у Подільському районі м. Києва надано статус скверу.

На виконання зазначеного рішення та на підставі клопотання КО «Київзеленбуд» Департаментом земельних ресурсів виконавчого органу Київської міської ради (Київської міської державної адміністрації) зареєстровано та подано на розгляд Київської міської ради проект рішення Київської міської ради «Про надання дозволу на розроблення проекту землеустрою щодо відведення в постійне користування земельної ділянки Київському комунальному об'єднанню зеленого будівництва та експлуатації зелених насаджень міста «Київзеленбуд» на вул. Дегтярній, 2-4 у Подільському районі м. Києва для утримання, обслуговування та експлуатації скверу» від 22 березня 2019 року №08/231-1287/ПР (справа К-37503).

Враховуючи викладене, з метою вжиття належних заходів депутатського реагування, керуючись положеннями статті 19 Конституції України, Закону України «Про регулювання містобудівної діяльності», Закону України «Про місцеве самоврядування в Україні», Закону України «Про благоустрій населених пунктів», статтею 13 Закону України «Про статус депутатів місцевих рад» та статтями 10, 20 Регламенту Київради, **прошу Вас:**

- внести до порядку денного чергового засідання постійної комісії Київської міської ради з питань містобудування, архітектури та землекористування, проект рішення Київської міської ради «Про надання дозволу на розроблення проекту землеустрою щодо відведення в постійне користування земельної ділянки Київському комунальному об'єднанню зеленого будівництва та експлуатації зелених насаджень міста «Київзеленбуд» на вул. Дегтярній, 2-4 у Подільському районі м. Києва для утримання, обслуговування та експлуатації скверу» від 22 березня 2019 року №08/231-1287/ПР (справа К-37503).

Про результати розгляду зазначеного депутатського звернення прошу проінформувати у встановлений чинним законодавством України строк.

З повагою,
депутат Київської міської ради **О. С. Балицька**

Баляба Олександр
тел.: 0639933398

п. 10.7.14 К-35941

КИЇВСЬКА МІСЬКА РАДА

VIII СКЛИКАННЯ

ПОСТІЙНА КОМІСІЯ З ПИТАНЬ ЕКОЛОГІЧНОЇ ПОЛІТИКИ

01044, м. Київ, вул. Хрещатик, 36 к.1005/1 *тел.:(044)202-70-76, тел./факс:(044)202-72-31*

Витяг з протоколу № 21/74

засідання постійної комісії Київської міської ради з питань екологічної політики

від 19.12.2018

Місце проведення: Київська міська рада, м. Київ, вул. Хрещатик, 36, десятий поверх, каб. 1017, початок проведення засідання о 10:00.

Склад комісії: 8 депутатів Київської міської ради.

Присутні: 6 депутатів Київської міської ради – членів постійної комісії:

Яловий К.В.	– голова постійної комісії, головуючий;
Пилипенко С.О	– заступник голови постійної комісії;
Сандалова Г.О.	– заступник голови постійної комісії;
Новіков О.О.	– секретар постійної комісії;
Антонова О.Ю.	– член постійної комісії;
Пинзеник О.О.	– член постійної комісії.

Відсутні 2 депутати Київської міської ради:. Мірошниченко І.М., Москаль Д.Д.

Запрошені:

Васильчук В.В.	– депутат Київської міської ради;
Фіщук А.В.	– директор Департаменту міського благоустрою виконавчого органу Київської міської ради (Київської міської державної адміністрації);
Ткаченко О.М.	– начальник управління землеустрою Департаменту земельних ресурсів виконавчого органу Київської міської ради (Київської міської державної адміністрації);
Мальований А.М.	– начальник Управління екології та природних ресурсів виконавчого органу Київської міської ради (Київської міської державної адміністрації);
Заруба Д.В.	– заступник генерального директора КО «Київзеленбуд»;
Юсипенко О.М.	– в.о. генерального директора КП «Плесо»;
Мотуз В.В.	– заступник директора із загальних питань КП «Плесо»;
Баркович В.	– представник громади;

Войтенко І.В. – представник ТОВ «Глобал Інвест»;
Кирилов М.С. – голова правління СТ «Бджілка»;
Цап Н.А. – фізична особа, секретар ОСН «Комітет мікрорайону «Чапаєвка».

Порядок денний:

15. Про розгляд проекту рішення Київської міської ради «Про надання дозволу на розроблення проекту землеустрою щодо відведення земельної ділянки Київському комунальному об'єднанню зеленого будівництва та експлуатації зелених насаджень міста «Київзеленбуд» на розі вулиці Преображенської та вулиці Олексіївської у Солом'янському районі м. Києва для утримання та експлуатації скверу», К-35941 (доручення заступника міського голови – секретаря Київської міської ради від 12.11.2018 №08/231-4035/ПР).

ВИСТУПИЛИ: Яловий К.В.

Яловий К.В. запропонував підтримати зазначений проект рішення Київської міської ради з рекомендаціями, а саме: пункт 2 проекту рішення виключити, у зв'язку з цим пункт 3 вважати відповідно пунктом 2.

ВИРІШИЛИ: Підтримати проект рішення Київської міської ради «Про надання дозволу на розроблення проекту землеустрою щодо відведення земельної ділянки Київському комунальному об'єднанню зеленого будівництва та експлуатації зелених насаджень міста «Київзеленбуд» на розі вулиці Преображенської та вулиці Олексіївської у Солом'янському районі м. Києва для утримання та експлуатації скверу», К-35941 (доручення заступника міського голови – секретаря Київської міської ради від 12.11.2018 №08/231-4035/ПР) з рекомендаціями, а саме: пункт 2 проекту рішення виключити, у зв'язку з цим пункт 3 вважати відповідно пунктом 2.

ГОЛОСУВАЛИ: За – 5, Проти – 0, Утримались – 0, Не голосували – 1.

Рішення прийнято.

Голова комісії **Костянтин Яловий**

Секретар комісії **Олексій Новіков**

р.10.7.17 — К-36458

КИЇВСЬКА МІСЬКА РАДА

VIII СКЛИКАННЯ

ПОСТІЙНА КОМІСІЯ З ПИТАНЬ ЕКОЛОГІЧНОЇ ПОЛІТИКИ

01044, м. Київ, вул. Хрещатик, 36 к.1005/1 *тел.:(044)202-70-76, тел./факс:(044)202-72-31*

Витяг з протоколу № 2/76

засідання постійної комісії Київської міської ради з питань екологічної політики

від 13.02.2019

Місце проведення: Київська міська рада, м. Київ, вул. Хрещатик, 36, десятий поверх, каб. 1017, початок проведення засідання о 14:00.

Склад комісії: 8 депутатів Київської міської ради.

Присутні: 8 депутатів Київської міської ради – членів постійної комісії:

Яловий К.В.	– голова постійної комісії, головуючий;
Пилипенко С.О	– заступник голови постійної комісії;
Сандалова Г.О.	– заступник голови постійної комісії;
Новіков О.О.	– секретар постійної комісії;
Антонова О.Ю.	– член постійної комісії;
Мірошниченко І.М.	– член постійної комісії;
Москаль Д.Д.	– член постійної комісії;
Пинзеник О.О.	– член постійної комісії.

Запрошені:

Банас Д.М.	– депутат Київської міської ради;
Гусовський С.М.	– депутат Київської міської ради;
Мальований А.М.	– начальник Управління екології та природних ресурсів виконавчого органу Київської міської ради (Київської міської державної адміністрації);
Король О.В.	– заступник начальника Управління екології та природних ресурсів виконавчого органу Київської міської ради (Київської міської державної адміністрації) – начальник відділу регулювання зелених насаджень;
Лахматов С.Ю.	– начальник управління ринку землі Департаменту земельних ресурсів виконавчого органу Київської міської ради (Київської міської державної адміністрації);
Юсипенко О.М.	– генеральний директор КП «Плесо»;
Заруба Д.В.	– заступник генерального директора КО «Київзеленбуд»;

Заруба Д.В.	– заступник генерального директора КО «Київзеленбуд»;
Ляхович В.С.	– заступник генерального директора з питань капітальних вкладень КО «Київзеленбуд»;
Титаренко О.Л.	– головний спеціаліст відділу регулювання забудови ліво та правобережних районів міста управління регулювання забудови міста Департаменту містобудування та архітектури виконавчого органу Київської міської ради (Київської міської державної адміністрації);
Федченко С.В.	– представник Голосіївської районної в місті Києві державної адміністрації;
Дюжев С.А	– спеціаліст Інституту архітектурного менеджменту;
Агеєва В.С.	– голова ГО «За збереження Біличанського лісу»;
Гончаров Р.В.	– співавтор місцевої ініціативи;
Лапова Т.В.	– представник ТОВ «ЮТА ЛТД»;
Лебідь В.В.	– представник ГО «Центр захисту прав громади Голосієва»;
Малько І.В.	– представник громади, активіст Гірка Крістера;
Михайленко П.В.	– представник ГІ «Штаб Оборони Києва»;
Нашов В.В.	– представник ТОВ «МТКОРР»;
Онопрієнко В.В.0	– представник ТОВ «ПІКЦ «КРОК»;
Ратушняк Т.В.	– доцент УДФСУ;
Ромась М.О.	– співавтор місцевої ініціативи, представник ГО «Центр захисту прав громади Голосієва»;
Тісунова І.С.	– представник громади;
Фатєєва О.	– представник громади.

Порядок денний:

18. Про розгляд проекту рішення Київської міської ради «Про надання дозволу на розроблення проекту землеустрою щодо відведення земельної ділянки Київському комунальному об'єднанню зеленого будівництва та експлуатації зелених насаджень міста "Київзеленбуд" у пров. Татарському, 2 у Шевченківському районі м. Києва для утримання та експлуатації скверу», К-36458 (доручення заступника міського голови – секретаря Київської міської ради від 15.01.2019 №08/231-189/ПР).

ВИСТУПИЛИ: Яловий К.В.

Яловий К.В. запропонував підтримати зазначений проект рішення Київської міської ради з рекомендаціями, а саме: пункт 2 проекту рішення виключити, у зв'язку з цим пункт 3 вважати відповідно пунктом 2.

ВИРІШИЛИ: Підтримати проект рішення Київської міської ради «Про надання дозволу на розроблення проекту землеустрою щодо відведення земельної ділянки Київському комунальному об'єднанню зеленого будівництва та експлуатації зелених насаджень міста "Київзеленбуд" у пров. Татарському, 2 у Шевченківському районі м. Києва для утримання та експлуатації скверу», К-36458 (доручення заступника міського голови – секретаря Київської міської

ради від 15.01.2019 №08/231-189/ПР) з рекомендаціями, а саме: пункт 2 проекту рішення виключити, у зв'язку з цим пункт 3 вважати відповідно пунктом 2.
ГОЛОСУВАЛИ: За – 6, Проти – 0, Утримались – 0, Не голосували – 2.
Рішення прийнято.

Голова комісії **Костянтин Яловий**

Секретар комісії **Олексій Новіков**

п.10.7.18 К-32564

АДМІНІСТРАЦІЯ
ДЕРЖАВНОЇ СЛУЖБИ СПЕЦІАЛЬНОГО ЗВ'ЯЗКУ
ТА ЗАХИСТУ ІНФОРМАЦІЇ УКРАЇНИ

КАЗЕННЕ ПІДПРИЄМСТВО «УКРСПЕЦЗВ'ЯЗОК»

вул. Льва Толстого, 16/18, м. Київ, 01032, тел. (044) 458-14-63, тел. (044) 458-14-66
код ЄДРПОУ 39908375

18.03.19 № 44/440 На № _____ від _____

Прим № 1

Київська міська рада
19.03.2019 № 08/5799

Голові постійної комісії
Київської міської ради
з питань містобудування
архітектури та землекористування
Міщенку О.Г.

Щодо розгляду справи К-32564

Шановний Олександре Григоровичу!

Згідно з наказом Адміністрації Державної служби спеціального зв'язку та захисту інформації України від 21.08.2015р. №476 на баланс казенного підприємства "Укрспецзв'язок" (далі – КП), було прийнято нерухоме майно (будівлі та споруди) Центру технічної експлуатації № 1 КП (далі ЦТЕ №1), що розташований за адресою м. Київ, Шевченківський р-н, вул. Льва Толстого 16/18.

В користуванні КП знаходяться дві земельні ділянки за адресою м. Київ, вул. Льва Толстого 16/18, а саме: земельна ділянки кадастровий номер №8000000000:76:009:0004к орієнтована площа 0,34 га та земельна ділянка кадастровий номер №8000000000:76:009:0005к орієнтована площа 0,22 га

На сьогоднішній день для обслуговування та експлуатації будівель та споруд ЦТЕ №1 виникла необхідність належного оформлення прав на постійне користування земельними ділянками.

Київська міська рада рішенням від 11.10.2018р., № 1882/5946 надала дозвіл на розроблення проекту землеустрою щодо відведення земельної ділянки казенному підприємству "Укрспецзв'язок" на вул. Льва Толстого, 16/18 у Шевченківському районі для експлуатації об'єктів і споруд телекомунікацій у постійне користування (земельна ділянка державної власності орієнтована площа 0,22 га справа К-32562)

Слід зазначити, що всі будівлі і споруди, включаючи виробничі, адміністративні, господарські та розгалужену систему зовнішніх інженерних мереж ЦТЕ №1, що розташовані на двох земельних ділянках за зазначеними адресами, складають єдиний технологічний комплекс, який створений і діє для

забезпечення інтересів обороноздатності країни в мирний час, та в умовах надзвичайних ситуацій.

З метою отримання правовстановлюючих документів на земельну ділянку, просимо Вас посприяти в прискоренні розгляду справи К-32564, включення її в порядок денний на найближче засідання комісії та прийняття позитивного висновку стосовно неї.

З повагою,

Директор А.М. Компанець

Бабський В.В.
456-53-02

10.8. Розгляд кадастрових справ ***(надання дозволу на проведення експертної грошової оцінки земельних ділянок, затвердження розміру викупної ціни земельних ділянок, продаж земельної ділянки):***

		Голосіївський район
1.	Є-1510 **ПР-19943**	Товариство з обмеженою відповідальністю «Тандем ЛТД» надання дозволу на проведення експертної грошової оцінки земельних ділянок, які підлягають продажу вул. Гвардійська. 80 площа 0,4993 га для експлуатації та обслуговування адміністративно-виробничої будівлі і майданчика для відстою вантажного автотранспорту вул. Гвардійська, 87 площа 0,3987 га для експлуатації та обслуговування адміністративно-виробничого комплексу **(доручення заступника міського голови – секретаря Київської міської ради від 13.03.2019 №08/231-1238/ПР)**
		Дніпровський район
2.	Є-1539 **ПР-19999**	Публічне акціонерне товариство «Державний ощадний банк України» між вулицею Микільсько-Слобідською та проспектом Броварським затвердження розміру викупної ціни земельних ділянок що підлягають викупу для суспільних потреб-створення парку сума 182 840 292,05 грн. площі 2,5757 га, 1,9796 га, 1,8118 га **(доручення заступника міського голови – секретаря Київської міської ради від 26.03.2019 №08/231-1326/ПР)** *Проект рішення паралельно опрацьовується постійною комісією Київської міської ради з питань бюджету та соціально-економічного розвитку.*
		Оболонський район
3.	Є-1514 **ПР-18636**	Громадяни Адаменко Олександр Станіславович та Адаменко Віта Олександрівна вул. Сім'ї Шовкоплясів, 8 продаж земельної ділянки площа 0,5110 га з визначенням часток, зокрема: - громадянину Адаменку О. С. – 1/2 частини земельної ділянки; - громадянці Адаменко В. О. – 1/2 частини земельної ділянки. вартість земельної ділянки 9 486 115, 00 грн

		для експлуатації та обслуговування адміністративно-складського комплексу **(доручення заступника міського голови – секретаря Київської міської ради від 22.11.2018 №08/231-4206/ПР)** *Проект рішення паралельно опрацьований та підтриманий постійною комісією Київської міської ради з питань торгівлі, підприємництва та регуляторної політики (витяг №08/286-64 від 20.02.2019 з протоколу № 2/80 від 13.02.2019).*

Голова комісії **О. Міщенко**

Секретар комісії **І. Картавий**

п. 10 & 3 — Є-1514

КИЇВСЬКА МІСЬКА РАДА

VIII СКЛИКАННЯ

постійна комісія з питань торгівлі, підприємництва та регуляторної політики

01044, м. Київ, вул. Хрещатик, 36 к.1021 *тел.:(044)202-70-09, 202-73-11, факс:202-70-53*

26.02.2019 № 08/286-64

Голові постійної комісії
Київської міської ради
з питань містобудування,
архітектури та землекористування
Міщенку О.Г.

Шановний Олександре Григоровичу!

Надаємо Вам для врахування витяг з протоколу № 2/80 від 13 лютого 2019 року засідання постійної комісії Київської міської ради з питань торгівлі, підприємництва та регуляторної політики.

ВИТЯГ
з протоколу № 2/80
засідання постійної комісії Київської міської ради з питань торгівлі, підприємництва та регуляторної політики

від 13 лютого 2019 року

Місце проведення: Київська міська рада, м. Київ, вул. Хрещатик, 36, 5-й поверх, к. 514, о 14-00 год.

СКЛАД КОМІСІЇ: **5 депутатів Київської міської ради**

ПРИСУТНІ: **5 депутатів Київської міської ради**
Бродський О.Я. – голова постійної комісії;
Овраменко О.В. – секретар постійної комісії;
Попов Д.В. – заступник голови постійної комісії;
Башлаков С.В. – заступник голови постійної комісії;
Ярмоленко Ю.О. – заступник голови постійної комісії;

ПОРЯДОК ДЕННИЙ:

Питання 3.4. Про повторний розгляд проекту рішення Київської міської ради «Про продаж земельної ділянки громадянам Адаменку Олександру Станіславовичу та Адаменко Віті Олександрівні для експлуатації та обслуговування адміністративно-складського комплексу на вул. Сім'ї Шовкоплясів, 8 в Оболонському районі м. Києва».

Кадастрова справа Є-1514 *(реєстраційний номер 08/231-4206/ПР від 22.11.2018)*

СЛУХАЛИ: Бродського О.Я., головуючого на засіданні, який зазначив, що площа земельної ділянки 0,5110 га. На земельній ділянці знаходяться нежитлові будівлі площею 929,60 кв.м.

ВИСТУПИЛИ: О.Бродський, Д.Попов, Ю.Ярмоленко, С.Башлаков, О.Овраменко, В.Шейко

ВИРІШИЛИ:

1. Підтримати проект рішення Київської міської ради «Про продаж земельної ділянки громадянам Адаменку Олександру Станіславовичу та Адаменко Віті Олександрівні для експлуатації та обслуговування адміністративно-складського комплексу на вул. Сім'ї Шовкоплясів, 8 в Оболонському районі м. Києва». ***Кадастрова справа Є-1514***

ГОЛОСУВАЛИ: ЗА – 4, **Проти** – 1, **Утрималось** – немає

Не голосували – немає

Рішення прийнято.

З оригіналом згідно

З повагою

Голова постійної комісії О. Бродський

Тернова 202-73-11

Антонюк

10.9. Повторний розгляд кадастрових справ ***(надання дозволів на проведення експертної грошової оцінки земельних ділянок, визначення переліку земельних ділянок для опрацювання можливості продажу їх (або права оренди на них) на земельних торгах):***

		Оболонський район
1.	Є-1536 **ПР-19112**	Визначення переліку земельних ділянок для опрацювання можливості продажу їх (або права оренди на них) на земельних торгах вул. Сім'ї Шовкоплясів, 10 власність, оренда площа 0,49 га для розміщення та експлуатації об`єктів дорожнього сервісу **(доручення заступника міського голови – секретаря Київської міської ради від 17.01.2019 №08/231-336/ПР)** *На засіданні постійної комісії Київської міської ради з питань містобудування, архітектури та землекористування **26.02.2019** під час голосування жодного рішення із зазначеного питання не прийнято.*
2.	Є-1484 **ПР-15467**	Товариство з обмеженою відповідальністю «АНТАРЕС КОМПАНІ» вул. Кирилівська, 166 надати дозвіл на проведення експертної грошової оцінки земельної ділянки, що підлягає продажу площа 0,1114 га для експлуатації та обслуговування магазину **(доручення заступника міського голови – секретаря Київської міської ради від 12.02.2018 №08/231-538/ПР)** *На засіданні постійної комісії Київської міської ради з питань містобудування, архітектури та землекористування **23.10.2018** ухвалено за пропозицією члена постійної комісії Бродського В. Я. відкласти розгляд проект рішення та направити його разом з матеріалами кадастрової справи Є-1484 на розгляд постійної комісії Київської міської ради з питань торгівлі, підприємництва та регуляторної політики.* ***Виносився на повторний розгляд** на засіданні постійної комісії **26.02.2019** згідно з витягом №08/286-43 від 06.02.2019 з протоколу №1/79 засідання розгляд постійної комісії Київської міської ради з питань торгівлі, підприємництва та регуляторної політики від 30.01.2019, відповідно до якого проект рішення підтриманий. На цьому засіданні жодного рішення із зазначеного питання не прийнято.*
		Святошинський район
3.	Є-1365 **ПР-12784 від 08.02.2017**	Фізична особа-підприємець Набедрик Олег Михайлович вул. Жолудєва, 6-а надання дозволу на проведення експертно грошової оцінки земельної ділянки, що підлягає продажу площа 0,0391 га для реконструкції, експлуатації та обслуговування кафе і продовольчого магазину

		(доручення заступника міського голови – секретаря Київської міської ради від 08.02.2017 №08/231-08/231-379/ПР) *На засіданнях постійної комісії Київської міської ради з питань містобудування, архітектури та землекористування* ***27.11.2018-30.11.2018*** *ухвалено відкласти розгляд проекту рішення для розгляду робочою групою під головуванням І. Л. Картавого.* ***Виноситься на повторний розгляд*** *згідно з протоколом засідання цієї робочої групи від 07.12.2018 (реєстр. №175/573 від 13.12.2018) відповідно до якого постійній комісії рекомендовано відхилити проект рішення.* *До постійної комісії Київської міської ради з питань містобудування, архітектури та землекористування надійшли звернення:* *- Набедрика О. М. від 04.02.2019 вх. №08/2216 з проханням зняти з розгляду кадастрову справу Є-1365 та щодо надання контактних даних заявника;* *- Набедрика О. М. від 20.03.2019 вх. №08/5858 щодо надання інформації та копій документів про нерухоме майно на земельній ділянці та з проханням розглянути проект рішення на черговому засіданні постійної комісії.*

Голова комісії **О. Міщенко**

Секретар комісії **І. Картавий**

П.10.9.1

08/231-336/ПР
17.01.2019

КИЇВСЬКА МІСЬКА РАДА

VIII сесія VIII скликання

РІШЕННЯ

_____№_____

Про визначення переліку земельних ділянок для опрацювання можливості продажу їх (або права оренди на них) на земельних торгах
(справа № Є – 1536)

Київська міська рада
Департамент земельних ресурсів
Код земельної ділянки:
78:029:0026

Проект рішення (екз.1)
ПР-19112
до справи
Є-1536
2 347015 091127

Відповідно до статей 9, 127, 134-136 Земельного кодексу України, пункту 34 частини першої статті 26 Закону України «Про місцеве самоврядування в Україні» та Закону України «Про внесення змін до деяких законодавчих актів України щодо розмежування земель державної та комунальної власності», з метою впорядкування земельних відносин Київська міська рада

ВИРІШИЛА:

1. Визначити перелік земельних ділянок для опрацювання можливості продажу їх (або права оренди на них) на земельних торгах, згідно з додатком до цього рішення.

2. Надати Департаменту земельних ресурсів виконавчого органу Київської міської ради (Київської міської державної адміністрації) дозвіл:

2.1. На опрацювання визначених у пункті 1 цього рішення земельних ділянок, які можуть бути виставлені на земельні торги.

2.2. На розроблення документації із землеустрою та іншої документації, передбаченої законодавством України, необхідної для підготовки визначених у пункті 1 цього рішення земельних ділянок до продажу на земельних торгах.

3. Департаменту земельних ресурсів виконавчого органу Київської міської ради (Київської міської державної адміністрації) вжити організаційних заходів, пов'язаних з підготовкою та проведенням земельних торгів з продажу земельних ділянок (або права оренди на них), визначених у пункті 1 цього рішення, відповідно до Земельного кодексу України.

4. Департаменту містобудування та архітектури виконавчого органу Київської міської ради (Київської міської державної адміністрації) при погодженні проектів землеустрою щодо відведення земельних ділянок забезпечити надання Департаменту земельних ресурсів виконавчого органу Київської міської ради (Київської міської державної адміністрації) містобудівних умов і обмежень забудови земельних ділянок, визначених у пункті 1 цього рішення.

5. Контроль за виконанням цього рішення покласти на постійну комісію Київської міської ради з питань містобудування, архітектури та землекористування.

Київський міський голова Віталій КЛИЧКО

ПОДАННЯ:

Заступник голови Київської міської державної адміністрації — Олександр СПАСИБКО

Директор Департаменту земельних ресурсів виконавчого органу Київської міської ради (Київської міської державної адміністрації) — Петро ОЛЕНИЧ

Заступник директора Департаменту – начальник юридичного управління Департаменту земельних ресурсів виконавчого органу Київської міської ради (Київської міської державної адміністрації) — Алла ВАСИЛЕНКО

ПОГОДЖЕНО:

Постійна комісія Київської міської ради з питань містобудування, архітектури та землекористування

Голова — Олександр МІЩЕНКО

Секретар — Іван КАРТАВИЙ

Начальник управління правового забезпечення діяльності Київської міської ради

Додаток до рішення Київської міської ради
від «___»_____2019 р. №_____

Перелік земельних ділянок для опрацювання можливості продажу їх (або права оренди на них) на земельних торгах

№ з/п	Місце розташування (адреса) земельної ділянки	Вид права	Цільове призначення згідно з Класифікатором видів цільового призначення земель (запропонований вид використання)	Орієнтовна площа земельної ділянки, га
Оболонський район				
1	вул. Сім'ї Шовкоплясів, 10	власність, оренда	12.11 - для розміщення та експлуатації об'єктів дорожнього сервісу (для розміщення та експлуатації об'єктів дорожнього сервісу)	0,49

Київський міський голова Віталій КЛИЧКО

Інформація по земельних ділянках до проекту рішення Київської міської ради по справі Є-1536

Перелік земельних ділянок для опрацювання можливості продажу їх (або права оренди на них) на земельних торгах

№ п/п	Місце розташування (адреса) земельної ділянки	Кадастровий номер	Орієнтовна площа земельної ділянки, га	Вид права	Цільове призначення згідно з Класифікатором видів цільового призначення земель (запропонований вид використання)	Висновок архітектури	Орієнтовна вартість зем. ділянки/ *розмір річної орендної плати*	Інформація
				Оболонський район				
1	вул. Сім'ї Шовкоплясів, 10	78:029:0026	0,49	власність, оренда	12.11 - для розміщення та експлуатації об'єктів дорожнього сервісу (для розміщення та експлуатації об'єктів дорожнього сервісу)	№5069/0/12-4/19-18 від 02.07.2018 (позитивний)	10 290 000,00	Земельна ділянка опрацьовується на підставі пропозиції землевпорядника
						Очікувані надходження від продажу ділянок	10 290 000,00	

08/231-336/ПР
17.01.2019

ВИКОНАВЧИЙ ОРГАН КИЇВСЬКОЇ МІСЬКОЇ РАДИ
(КИЇВСЬКА МІСЬКА ДЕРЖАВНА АДМІНІСТРАЦІЯ)

ДЕПАРТАМЕНТ ЗЕМЕЛЬНИХ РЕСУРСІВ

вул. Хрещатик, 32-а, м. Київ, 01601, тел. (044) 279-58-72, ф. (044) 288-07-57,
КБУ" Контактний центр міста Києва"(044) 15-51, E-mail: dzr@kievcity.gov.ua Код ЄДРПОУ 26199097

17.01.2019 № 05715-1050
на № _____ від

Заступнику міського голови –
секретарю Київради
В. ПРОКОПІВУ

Шановний Володимире Володимировичу!

Департамент земельних ресурсів виконавчого органу Київської міської ради (Київської міської державної адміністрації) підготував проект рішення Київської міської ради "Про визначення переліку земельних ділянок для опрацювання можливості продажу їх (або права оренди на них) на земельних торгах" (справа Є-1536) та направляє для подальшого розгляду у відповідних комісіях Київської міської ради, відповідно до регламенту Київської міської ради, затвердженого рішенням Київради від 07.07.2016 № 579/579.

З повагою,
директор Петро ОЛЕНИЧ

Заступник міського голови –
секретар Київської міської ради

Міщенку О.Г.
Ганник А.В.

Прошу розглянути проект рішення від 17.01.2019 №08/231- 336/ПР в установленому порядку.

Пихтіній О.М.

Для контролю за проходженням та тиражування.

В.ПРОКОПІВ

"17" січня 2019 року
№ 08/231 – 336/ПР

п.10.9.2 –
Є-1484

КИЇВСЬКА МІСЬКА РАДА

VIII СКЛИКАННЯ

постійна комісія з питань торгівлі, підприємництва та регуляторної політики

01044, м. Київ, вул. Хрещатик, 36 к.1021 *тел.:(044)202-70-09, 202-73-11, факс:202-70-53*

06.02.2019 № 08/216-43

Голові постійної комісії
Київської міської ради
з питань містобудування,
архітектури та землекористування
Міщенку О.Г.

Шановний Олександре Григоровичу!

Надаємо Вам для врахування витяг з протоколу № 1/79 від 30 січня 2019 року засідання постійної комісії Київської міської ради з питань торгівлі, підприємництва та регуляторної політики.

Витяг з протоколу № 1/79
засідання постійної комісії Київської міської ради з питань торгівлі, підприємництва та регуляторної політики

від 30 січня 2019 року

Місце проведення: Київська міська рада, м. Київ, вул. Хрещатик, 36, 5-й поверх, к. 514, о 14-00 год.

СКЛАД КОМІСІЇ: **5 депутатів Київської міської ради**

ПРИСУТНІ: **5 депутатів Київської міської ради**
Бродський О.Я. – голова постійної комісії;
Попов Д.В. – заступник голови постійної комісії;
Башлаков С.В. – заступник голови постійної комісії;
Ярмоленко Ю.О. – заступник голови постійної комісії;

ВІДСУТНІ:
Овраменко О.В. – секретар постійної комісії;

ПОРЯДОК ДЕННИЙ:

Питання 3.2. Про повторний розгляд проекту рішення Київської міської ради «Про надання дозволу на проведення експертної грошової оцінки земельної ділянки, що підлягає продажу».

Кадастрова справа Є-1484 *(реєстраційний номер 08/231-538/ПР від 12.02.2018)*

СЛУХАЛИ: Бродського О.Я., головуючого на засіданні, який зазначив, що площа земельної ділянки 0,1114 га. Забудована. На земельній ділянці розташована будівля магазину загальною площею 1644,1 кв.м.

ВИСТУПИЛИ: О.Бродський, Д.Попов, Ю.Ярмоленко, С.Лохматов

ВИРІШИЛИ:

1. Підтримати проект рішення Київської міської ради «Про надання дозволу на проведення експертної грошової оцінки земельної ділянки, що підлягає продажу». ***Кадастрова справа Є-1484.***

ГОЛОСУВАЛИ: ЗА – 3, **Проти** – немає, **Утрималось** – немає

Не голосували – 2 (**Овраменко О.В., Башлаков С.В.**)

Рішення прийнято.

З оригіналом згідно

Голова постійної комісії О. Бродський

зареєстровано 13.12.2018 п.10.9.3 – Є-1365

ПРОТОКОЛ № 1751573

засідання робочої групи, створеної 30.11.2018 на засіданні постійної комісії Київської міської ради з питань містобудування, архітектури та землекористування для додаткового вивчення проекту рішення «Про надання дозволу на проведення експертно грошової оцінки земельної ділянки, що підлягає продажу»
кадастрова справа **Є-1365**

від 07.12.2018

Місце проведення: Київська міська рада, м. Київ, вул. Хрещатик, 36, 10-й поверх, каб. 1017 о 10.30

Склад робочої групи: 3 депутати Київської міської ради.

Присутні: 3 депутати Київської міської ради, члени постійної комісії Київської міської ради з питань містобудування архітектури та землекористування:

Картавий І. Л.	-	голова робочої групи, секретар постійної комісії Київської міської ради з питань містобудування, архітектури та землекористування;
Римаренко С. Г.	-	член робочої групи, член постійної комісії Київської міської ради з питань містобудування, архітектури та землекористування;
Росляков В. В.	-	член робочої групи, член постійної комісії Київської міської ради з питань містобудування, архітектури та землекористування.

Запрошені та присутні:

Шейко В. В.	-	представник Департаменту земельних ресурсів виконавчого органу Київської міської ради (Київської міської державної адміністрації);
Дудка Н. В.	-	представник Департаменту містобудування та архітектури виконавчого органу Київської міської ради (Київської міської державної адміністрації);
Шуєнков В. М.	-	представник заявника.

Розгляд (обговорення) питання:

Про розгляд проекту рішення «Про надання дозволу на проведення експертно грошової оцінки земельної ділянки, що підлягає продажу» *(доручення заступника міського голови – секретаря Київської міської ради від 08.02.2017 №08/231-379/ПР)* з матеріалами кадастрової справи **Є-1365**, ПР-12784 від 08.02.2017.

СЛУХАЛИ: Картавого І. Л. – голову робочої групи, секретаря постійної комісії.

ВИСТУПИЛИ: Римаренко С. Г., Росляков В. В. Шейко В. В., Дудка Н. В., Шуєнков В. М.

Під час обговорення було зазначено, що:

На земельній ділянці площею 0,0391 га на вул. Жолудєва, 6-а у Святошинському районі м. Києва знаходиться нежилий будинок загальною площею 238,70 кв.м. в тому числі кафе площею 41,30 кв.м., магазин продовольчих товарів площею 145,40 кв. м., технічні приміщення площею 52,00 кв. м., які на праві власності належать Набедрику Олегу Михайловичу (свідоцтво про право власності від 06.03.2012 №163-В Головного управління комунальної власності м. Києва).

Постійною комісією Київської міської ради з питань торгівлі, підприємництва та регуляторної політики проект рішення відхилено (витяг з протоколу №26 від 26.10.2016).

ВИРІШИЛИ:

Рекомендувати постійній комісії Київської міської ради з питань містобудування, архітектури та землекористування відхилити проект рішення «Про розгляд проекту рішення «Про надання дозволу на проведення експертно грошової оцінки земельної ділянки, що підлягає продажу» *(доручення заступника міського голови – секретаря Київської міської ради від 08.02.2017 №08/231-379/ПР)* з матеріалами кадастрової справи **Є-1365**, ПР-12784 від 08.02.2017.

ГОЛОСУВАЛИ: «за» - 3, «проти» - 0, «утримались» -0, «не голосували» - 0.
Рішення прийнято.

Голова робочої групи І. Картавий

член робочої групи: С. Римаренко

В. Росляков

Є - 1365

Голові постійної комісії Київської міської
ради з питань містобудування, архітектури
та землекористування Міщенку О.Г.
від ФОП Набедрика Олега Михайловича

Шановний Олександр Григорович в зв'язку з хворобою ми не встигли підготувати додаткові матеріали по справам Є – 1361 та Є – 1365. В зв'язку з цим просимо Вас виключити з порядку денного комісії від 5.02.2019 розгляд цих справ.

Додаткові матеріали будуть готові орієнтовно на 19.02.2019.

Мій представник з даних питань Шуєнков В.М. конт. телефон

З повагою

Набедрик О.М.

Київська міська рада
04.02.2019 № 08/2216

Голові постійної
комісії КМР з питань
містобудування, архітектури
та земельних відносин ради
Руднєв Олександр
Васильович,
м. Київ

Прошу Вас ознайомити з розглядом
комісії проекти рішень Є-1364 та
Є-1365 до розгляду питань щодо надання
матеріальної допомоги.
Додаток: 1 аркуш

З повагою

Руднєв О.В.
14.01.19р.

Київська міська рада
14.01.2019 № 08/10-149

Відповідь до листа Дубн. О.Г.

Голові постійної комісії Київської міської
ради з питань містобудування, архітектури
та землекористування Міщенку О.Г.
від ФОП Набедрика Олега Михайловича

Прошу не включати проекти Є -1361 та Є – 1365 до розгляду комісії до надання мною додаткових матеріалів по даним справам.

Про включення даних проектів на розгляд комісії прошу інформувати і запросити на засідання мого представника Шуєнкова В.М. конт. телефон

НАБЕДРИК Олег Михайлович 1961703455

З повагою

Набедрик О.М.

Голові постійної комісії Київської міської
ради з питань містобудування, архітектури
та землекористування Міщенко О.Г.
від ФОП Набедрика Олега Михайловича

Київська міська рада
20.03.2019 № 08/5858

Шановний Олександре Григоровичу

Прошу Вас винести на обговорення постійної комісії проект рішення Є – 1361 (кадастровий номер 8000000000:75:319:0046) та Є – 1365 (кадастровий номер 8000000000:75:319:0098) по вулиці Жолудєва 6-а у Святошинському районі м.Києва на проведення експертної грошової оцінки для передачі у власність згідно з рішенням Київської міської ради від 04.03.2015 *N* 195/1060 проекту землеустрою, справа повністю сформована (висновок *N* 14 – 1116 – В).

- Будівля знаходиться у власності у власності ФОП Набедрик О.М. (свідоцтво *САЕN* 553616, загальна площа 238,7 кв.м).

- Земельна ділянка на якій розташована будівля частково знаходиться у власності ФОП Набедрик О.М. (державний акт КВ *N* 133822 від 13 лютого 2006 р.).

- Будівля збудована в межах червоних ліній .

- В приміщеннях будівлі знаходиться інтернет центр та кафе.

- Пайова участь в Головне управління економіки КМДА проплачена, копія додається.

Набедрик О.М.

ВИКОНАВЧИЙ ОРГАН КИЇВСЬКОЇ МІСЬКОЇ РАДИ
(КИЇВСЬКА МІСЬКА ДЕРЖАВНА АДМІНІСТРАЦІЯ)
ГОЛОВНЕ УПРАВЛІННЯ ЕКОНОМІКИ ТА ІНВЕСТИЦІЙ
01044, м.Київ-44, вул.Хрещатик, 36, тел. (044) 254-16-08; тел./факс (044) 279-60-32

02.12.11 № 049-18/6993-11
на № _____ від _____

Суб'єкт підприємницької діяльності – фізична особа Набедрик О.М.

Головне управління комунальної власності м.Києва

ДОВІДКА

Цим підтверджується, що **Забудовник Суб'єкт підприємницької діяльності - фізична особа Набедрик Олег Михайлович** відповідно до договору від 24.11.2011р. №407 з Головним управлінням економіки та інвестицій **у зв'язку з будівництвом нежилого будинку літ. «А» загальною площею 238,70 кв.м (в т.ч площа кафе – 41,30 кв.м., магазину продовольчих товарів – 145,40 кв.м, технічних приміщень – 52,00 кв.м) по вул. Жолудєва, 6а у Святошинському районі м.Києва** перерахував пайові кошти **у сумі 66,44 тис.грн** на бюджетний рахунок цільового фонду спеціального фонду міського бюджету в Головному управлінні Державного казначейства України у м.Києві р/р №31517932700001, МФО 820019, код ЄДРПОУ 24262621 платіжним дорученням від 29.11.2011р. №QS12282456.

Начальник **І. Довбань**

Начальник відділу бухгалтерського обліку та звітності – Головний бухгалтер **Н. Ненюченко**

СПИСОК Серія КВ № 133322

співвласників земельної ділянки

№ п/п	Прізвище, ім'я та по батькові громадянина, особи без громадянства, назва юридичної особи	Адреса співвласника	Частка у спільній власності

Місто Київ, Україна, п'ятнадцяте лютого тисяча дев'ятсот дев'яносто шостого року. Я, Приватний нотаріус Київського міського нотаріального округу, Лісовська Ірина Ігорівна, посвідчила цей дубікат на підставі: оригіналу, що зареєстрований в реєстрі за № 1-1-1, дубікату, виданого замість оригіналу, що втрачено, пошкоджено, знищено, згідно з вимогами статті 1 Закону України «Про нотаріат» та статті 1 Закону України «Про нотаріальні дії нотаріусів в Україні».

Сплачено за вчинення нотаріальної дії: 10 грн.

Приватний нотаріус

Приватний нотаріус Лісовська Ірина Ігорівна

Голова

М.П.

Начальник

ФОТОКОПІЯ

ДЕРЖАВНИЙ АКТ
на право власності на земельну ділянку

[redacted]

Державний акт на право власності на земельну ділянку видано

Суб'єкту підприємницької діяльності-фізичній особі

(прізвище, ім'я, по батькові громадянина України, іноземного громадянина, особи без громадянства)

Наєдрицку Олегу Михайловичу

(прізвище, ім'я, по батькові фізичної особи, назва юридичної особи)

який (яка) проживає (знаходиться) м. Київ, вул. Орловська, 9 кв. 1

(адреса місцезнаходження, місцерозташування)

(на підставі рішення органу державної влади або органу місцевого самоврядування, договору купівлі-продажу рішення Київської міської ради від 06.10.2005р. №176/3640 та договір купівлі-продажу земельної ділянки від 02.12.2005р. №872

(назва органу, дата і номер рішення)

є власником земельної ділянки площею 163 кв.м. у межах згідно з планом

(гектарів і кв. метрів)

(у разі виникнення права спільної власності на земельну ділянку до акта додається список її співвласників).

Земельна ділянка розташована вул. Жолудєва, 6-а

(адреса, назва)

у Святошинському районі м. Києва

(назва району, області)

Цільове призначення (використання) земельної ділянки

для будівництва, експлуатації та обслуговування кафе і продовольчого магазину

Державний акт складено у двох примірниках, перший з яких передано власнику земельної ділянки, другий зберігається в Головному управлінні земельних ресурсів виконавчого органу Київської міської ради (Київської міської державної адміністрації)

(назва відповідного органу земельних ресурсів)

Акт зареєстровано в Книзі записів реєстрації державних актів на права власності на землю та на право постійного користування землею, договорів оренди землі за № 1-1-1

Голова Київської міської ради

(посада, прізвище, ім'я, по батькові)

М.П. О.Мельничук

(підпис)

Начальник Головного управління земельних ресурсів виконавчого органу Київської міської ради (Київської міської державної адміністрації) А. Мужоцков

(прізвище, ім'я, по батькові)

(підпис)

"10" грудня 1996 р.

ПЛАН
меж земельної ділянки

Кадастровий номер земельної ділянки 8000000000:75:319:0048

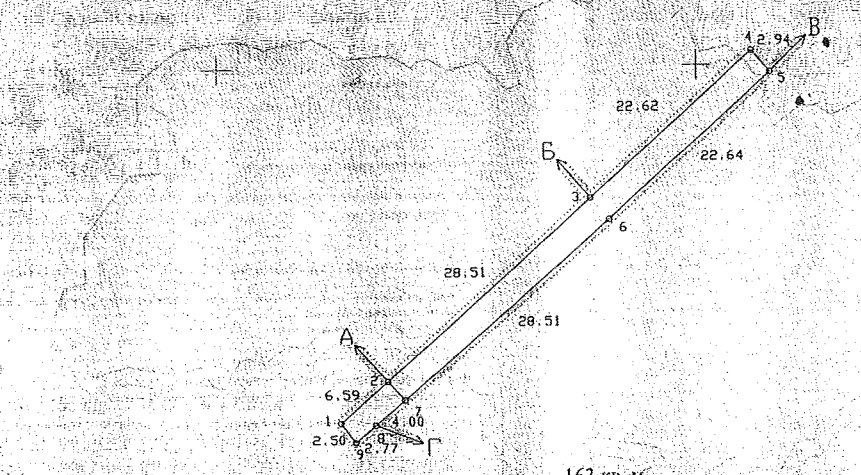

163 кв. м.

ОПИС МЕЖ

А

Б Суб'єкт підприємницької діяльності-фізична особа Набедрик Олег Михайлович

В Комунальне підприємство по утриманню житлового господарства Святошинського району м. Києва

Г Спільне підприємство "Партнер"

Д Комунальне підприємство по утриманню житлового господарства Святошинського району м. Києва

Е

Масштаб 1: 500

Начальник головного управління земельних ресурсів виконавчого органу (уповноваженого підрозділу) земельних ресурсів виконавчого органу Київської міської ради (Київської міської державної адміністрації)

А. Мухованов

(підпис) (прізвище)

22

ФОТОКОПІЯ

СВІДОЦТВО
про право власності

м.Київ "06" Березня 2012 р.

ГОЛОВНЕ УПРАВЛІННЯ КОМУНАЛЬНОЇ ВЛАСНОСТІ М.КИЄВА ВИКОНАВЧОГО ОРГАНУ КИЇВСЬКОЇ МІСЬКОЇ РАДИ (КИЇВСЬКОЇ МІСЬКОЇ ДЕРЖАВНОЇ АДМІНІСТРАЦІЇ)

Посвідчує, що НЕЖИЛИЙ БУДИНОК ЗАГАЛЬНОЮ ПЛОЩЕЮ 238,70 КВ.М,
(назва об'єкту нерухомого майна)
В ТОМУ ЧИСЛІ: КАФЕ ПЛОЩЕЮ 41,30 КВ.М, МАГАЗИН ПРОДОВОЛЬЧИХ ТОВАРІВ ПЛОЩЕЮ 145,40 КВ.М, ТЕХНІЧНІ ПРИМІЩЕННЯ ПЛОЩЕЮ 52,00 КВ.М,

який розташований в м.Києві по
ВУЛ.ЖОЛУДЄВА № 6-А (ЛІТЕРА А)
(місце знаходження, адреса)

дійсно належить НАБЕДРИКУ ОЛЕГУ МИХАЙЛОВИЧУ (
(прізвище, ім'я та по-батькові фізичної особи або повна назва юридичної особи)

на праві *ПРИВАТНОЇ* **власності**

Свідоцтво видане на підставі *наказу Головного управління комунальної власності м. Києва*

від "06" Березня 2012 р. **№** 163-В

Начальник
Головного управління Д. Парфененко
(підпис)

М.П.

Серія [redacted]

місто Київ, Україна, п'ятого червня дві тисячі чотирнадцятого року

Я, Ляпунова Я.А., приватний нотаріус Київського міського нотаріального округу, засвідчую вірність цієї фотокопії з оригіналу документа, в останньому підчисток, дописок, закреслених слів, незастережних виправлень або інших особливостей не виявлено.

Зареєстровано в реєстрі за № 1280

Стягнуто плати за домовленістю.

ПРИВАТНИЙ НОТАРІУС

Ляпунова Ярослава Анатоліївна

ЗАРЕЄСТРОВАНО В ЕЛЕКТРОННОМУ РЕЄСТРІ

10 БЕР 2012

ЧАС ВЛАСНОСТІ НА

23

ФОТОКОПІЯ

ПРО ДЕРЖАВНУ РЕЄСТРАЦІЮ ПРАВ

Комунальне підприємство Київське міське бюро технічної інвентаризації та реєстрації права власності на об'єкти нерухомого майна

Номер витягу: 33518136
Дата: 19.03.2012

Реєстраційний номер: 36236871
Тип об'єкта: нежилий будинок заг. площею 238,70 кв.м, в тому числі: кафе площею 41,30 кв.м, магазин продовольчих товарів площею 145,40 кв.м, технічні приміщення площею 52,00 кв.м (літ. А)
Адреса об'єкта: м.Київ, вулиця Жолудєва, будинок 6а
Номер запису: 10866-П **в книзі:** 232-п-160

Тип речового права: право власності

Власники	Підстава виникнення права власності	Форма власності	Частка
Набедрик Олег Михайлович	свідоцтво про право власності / САЕ №553616 / 06.03.2012 / Головне управління комунальної власності м. Києва/ Наказ №163-В від 06.03.2012/	приватна	1/1

Дата прийняття рішення про державну реєстрацію: 19.03.2012

Реєстратор: Кулик Т.М.

Начальник БТІ: Сенчук В.В.

КОМУНАЛЬНЕ ПІДПРИЄМСТВО Ідентифікаційний код 03359836

Серія [redacted]

місто Київ, Україна, п'ятого червня дві тисячі чотирнадцятого року

Я, Ляпунова Я.А., приватний нотаріус Київського міського нотаріального округу, засвідчую вірність цієї фотокопії з оригіналу документа, в останньому підчисток, дописок, закреслених слів, незастережних виправлень або інших особливостей не виявлено.

Зареєстровано в реєстрі за № 1231

Стягнуто плати за домовленістю.

ПРИВАТНИЙ НОТАРІУС

Ляпунова Ярослава Анатоліївна

КИЇВСЬКА МІСЬКА РАДА

01044, Україна, м. Київ, вул. Хрещатик, 36

Київська міська рада
Департамент земельних ресурсів

ДОЗВІЛ
на розроблення документації
ДОЗ-0500

До справи-клопотан
№ К-251
від 21.07.20

Код земельної ділянки
75:319:098

від 05.11.2015

2 347013 405001

ДОЗВІЛ
на розроблення документації із землеустрою

юридична/фізична особа (надалі заявник)	*- Фізична особа-підприємець Набедрик Олег Михайлович*
адреса земельної ділянки	*- м. Київ, р-н Святошинський, вул. Жодудєва, 6а*
вид права на землю	*- оренда на 5 років*
цільове призначення земельної ділянки	*- для реконструкції, експлуатації та обслуговування кафе і продовольчого магазину*
орієнтовний розмір	*- 0,05 га*
обліковий код земельної ділянки	*- 75:319:098*

Відповідно до Земельного кодексу України, Порядку передачі (надання) земельних ділянок у користування або у власність із земель комунальної власності в місті Києві, затвердженого рішенням Київської міської ради від 04.03.2015 №195/1060, та на підставі висновку постійної комісії Київради з питань містобудування, архітектури та землекористування (протокол № 21 від 08.09.2015) заявнику **надається ДОЗВІЛ** на розроблення документації із землеустрою.

Умови, які мають бути враховані при розробці документації із землеустрою:

- дотримуватися вимог чинного законодавства, у тому числі Земельного кодексу України, Закону України "Про землеустрій" та рішення Київської міської ради від 28.02.2013 № 63/9120 "Про Тимчасовий порядок передачі (надання) земельних ділянок у користування або у власність із земель комунальної власності в місті Києві" (зі змінами);

- відведення земельної ділянки здійснювати з урахуванням меж охоронних зон, зон санітарної охорони, санітарно-захисних зон і зон особливого режиму використання земель (у разі їх наявності);

- враховувати містобудівні обмеження та умови землекористування визначенні відповідно до витягу з містобудівного кадастру;

- питання майнових відносин вирішувати в установленому порядку;

- проект землеустрою щодо відведення земельної ділянки погодити в порядку, встановленому статтею 186-1 Земельного кодексу України.

Цей дозвіл дає право звертатися із замовленням на розроблення документації із землеустрою до осіб, які відповідно до законодавства є розробниками документації із землеустрою та мають право на виконання цих видів робіт.

Втрати і збитки заявника внаслідок відмови Київської міської ради у наданні (передачі) земельної ділянки у користування є власним ризиком заявника і Київською міською радою не відшкодовуються.

Додаток: план-схема земельної ділянки (на звороті дозволу).

Заступник міського голови -
секретар Київради **О. Резніков**

Додаток
до дозволу на розроблення
документації із землеустрою
до № К-25103

План-схема
з визначенням орієнтовних меж і місця розташування земельної ділянки

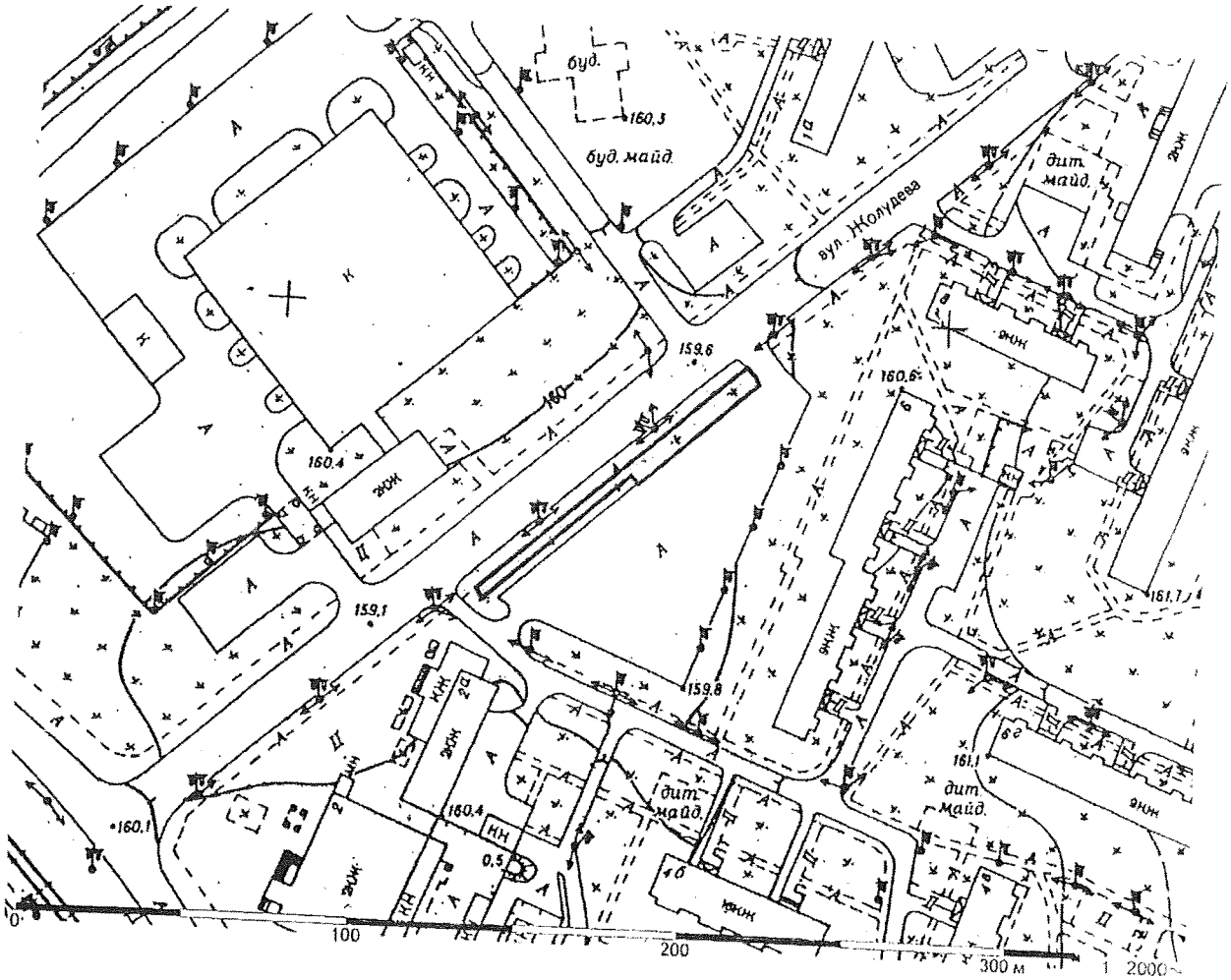

Директор Департаменту
земельних ресурсів

Поліщук О.Г.

Начальник відділу землеустрою
та моніторингу земель
Святошинського району

Олещенко Р.М.

«ЛІГА–ЕКСПЕРТ»
ТОВАРИСТВО З ОБМЕЖЕНОЮ ВІДПОВІДАЛЬНІСТЮ

Замовник: **ФОП Набедрик Олег Михайлович**

ТЕХНІЧНА ДОКУМЕНТАЦІЯ

із землеустрою щодо встановлення

зовнішніх меж земельної ділянки в натурі (на місцевості)

Фізична особа-підприємець Набедрик Олег Михайлович

для реконструкції, експлуатації та обслуговування кафе

і продовольчого магазину

за адресою вул. Жолудєва, 6-а, у Святошинському районі, м. Києва

Кадастровий номер 8000000000:___:___:_____.

Директор _____ В. З. Гончар

Виконав _____ А. П. Поночовний

Сертифікат інженера землевпорядника № 011040 від 03 червня 2013року

Київ – 2015 р.

ВИКОНАВЧИЙ ОРГАН КИЇВСЬКОЇ МІСЬКОЇ РАДИ
(КИЇВСЬКА МІСЬКА ДЕРЖАВНА АДМІНІСТРАЦІЯ)

ДЕПАРТАМЕНТ ЗЕМЕЛЬНИХ РЕСУРСІВ

01601, м.Київ, вул.Хрещатик, 32-а, тел. (044) 279-58-72, Call-центр (044) 0-51
КБУ "Контактний центр міста Києва"(044) 15-51, E-mail: DZR@kievcity.gov.ua Код ЄДРПОУ 26199097

26.09.16 *№ 057041- 17911*

на № 150 від 19.09.2016

Фізичній особі - підприємцю Набедрику
Олегу Михайловичу
(

Щодо можливості надання
земельної ділянки
(до справи № Д-7343)

Цільове призначення земельної ділянки:	*для реконструкції, експлуатації та обслуговування кафе і продовольчого магазину*
Адреса земельної ділянки:	*вул. Жолудєва, 6-а у Святошинському районі*
Площа земельної ділянки:	*0,0391 га*
Вид права на землю:	*оренда*

Відповідно до Порядку передачі (надання) земельних ділянок у користування або у власність із земель комунальної власності в місті Києві, викладеного в новій редакції, згідно з рішенням Київської міської ради від 04.03.2015 №195/1060, у Департаменті земельних ресурсів виконавчого органу Київської міської ради (Київської міської державної адміністрації) опрацьовано проект землеустрою щодо відведення земельної ділянки фізичній особі - підприємцю Набедрику Олегу Михайловичу для реконструкції, експлуатації та обслуговування кафе і продовольчого магазину на вул. Жолудєва, 6-а у Святошинському районі м.Києва.

18263/В

За результатами розгляду, враховуючи наявний витяг з Державного земельного кадастру про земельну ділянку від 14.09.2016 №НВ-8000352672016. Департамент вважає за можливе внести інформацію про земельну ділянку (кадастровий номер 8000000000:75:319:0098) до міського земельного кадастру згідно з рішенням Київської міської ради від 18.04.2013 №194/9251 «Про ведення міського земельного кадастру».

Надання земельної ділянки під забудову можливе за умови дотримання вимог Земельного кодексу України, зокрема ст. 186-1, Закону України «Про регулювання містобудівної діяльності» та затвердження проекту землеустрою щодо відведення земельної ділянки.

Заступник директора Ю.Кулаковський

18263/В

КИЇВМІСТОБУДУВАННЯ
ВИКОНАВЧИЙ ОРГАН КИЇВСЬКОЇ МІСЬКОЇ РАДИ (КИЇВСЬКА МІСЬКА ДЕРЖАВНА АДМІНІСТРАЦІЯ)
ДЕПАРТАМЕНТ МІСТОБУДУВАННЯ ТА АРХІТЕКТУРИ
01001, Київ-1, вул. Хрещатик, 32 тел. (044) 278 19 85 тел./факс 279 41 67 http://www.kga.gov.ua

_____№_____

ФОП Набедрик О.М.
м. К

Висновок № 14-1116-В
про погодження проекту землеустрою

Розглянувши проект землеустрою, розроблений ТОВ «ЛІГА-ЕКСПЕРТ», щодо відведення земельної ділянки Фізичній особі-підприємцю Набедрику Олегу Михайловичу для реконструкції, експлуатації та обслуговування нежитлової будівлі-магазину та кафе на вул. Жолудєва, 6-а у Святошинському районі м. Києва, керуючись Земельним кодексом України, Законом України «Про землеустрій» та Законом України «Про регулювання містобудівної діяльності», Департамент містобудування та архітектури погоджує його і вважає за можливе використовувати в подальшому зазначену земельну ділянку для вищевказаних цілей.

Рішенням Київради про затвердження проекту відведення земельної ділянки окремим пунктом зобов'язати замовника виконати вимоги висновку, викладені в листі Департаменту містобудування та архітектури від 04.02.2015 № 692/0/12/19-15.

Заступник начальника Служби
містобудівного кадастру *Ю. Бреус*

Департамент містобудування та архітектури
виконавчого органу Київ
27032/0/1-2009-19 от 05.07.2019

ФРАГМЕНТ ГЕНЕРАЛЬНОГО ПЛАНУ м. КИЄВА НА ПЕРІОД ДО 2020 РОКУ
ТА ЙОГО ПРИМІСЬКОЇ ЗОНИ

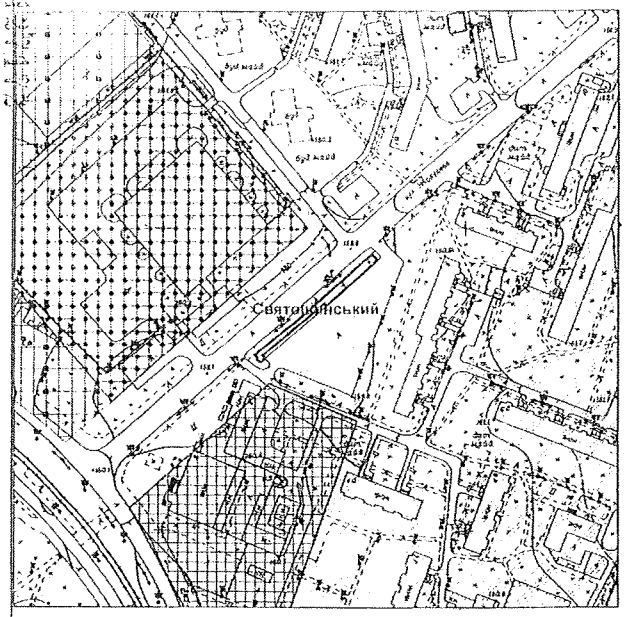

ФРАГМЕНТ ОРТОФОТО ПЛАНУ м. КИЄВА 2015 РОКУ
ТА ЙОГО ПРИМІСЬКОЇ ЗОНИ



Умовні позначення

Орієнтовні межі земельної ділянки

Території громадських будівель та споруд (існуючі)

Території житлової забудови багатоповерхової (існуючі)

Території комунально-складські (існуючі)

Території промислові (існуючі)

Умовні позначення

Орієнтовні межі земельної ділянки

МАС ЗИД МКК | Служба містобудівного Кадастру
Замовник: ФОП Набедрик О.М.

Реєстраційний № 17877/0/9-15

Договір оренди нерухомого майна № 01/02/2019

м. Київ «01» лютого 2019 р.

Фізична особа-підприємець Набедрик Олег Михайлович, що діє на підставі **свідоцтва про державну реєстрацію** серія **В01 №620927 від 29.10.1999р.,** виданого Шевченківською районною у м.Києві державною адміністрацією, далі за текстом Договору – **«Орендодавець»,** з одного боку, та

Товариство з обмеженою відповідальністю «Перші ВЛТ Технології» , в особі Директора Даневича Максима Михайловича, що діє на підставі Статуту з другого боку, далі за текстом Договору – **«Орендар»,** з другої сторони, надалі разом – Сторони, а кожний окремо – Сторона, уклали цей договір про наступне:

1. Предмет Договору

1.1. Орендодавець передає, а Орендар приймає у тимчасове платне користування нежиле приміщення загальною площею **119,8 (сто дев'ятнадцять цілих вісім десятих)** кв. м, що знаходиться за адресою: **м.Київ, вул. Жолудева, 6-А**

1.2. Об'єкт оренди передається Орендарю для здійснення господарської діяльності згідно його виду економічної діяльності.

2. Порядок передачі об'єкта оренди

2.1. Об'єкт оренди передається Орендарю одночасно з підписанням акту приймання-передач приміщення, який є невід'ємною частиною цього Договору (додаток №1)

2.2. Об'єкт оренди повертається Орендодавцеві Орендарем за актом приймання - передачі, в якому сторони зазначають склад об'єкта оренди, його стан на момент повернення, протягом 3 днів з моменту закінчення строку дії Договору.

2.3. У разі припинення або розірвання Договору поліпшення об'єкта оренди, здійснені Орендарем за рахунок власних коштів, які можна відокремиш від об'єкта оренди, не завдаючи йому шкоди, визнаються власністю Орендаря, а поліпшення об'єкта оренди, здійсненні Орендарем за рахунок власних коштів, що не можуть бути відокремлені без пошкодження орендованого майна, переходять у власність власника об'єкта оренди без відшкодування Орендарю вартості здійснених поліпшень.

2.4. Обов'язок з складання акта приймання-передачі покладається на сторону, яка є власником об'єкта оренди.

3. Права і обов'язки Сторін

3.1. Орендодавець зобов'язується:

3.1.1. Передати у користування Орендарю об'єкт оренди на умовах і в строк, передбачені цим Договором; у разі, якщо, крім об'єкта оренди, Орендар бере у Орендодавця у користування устаткування (обладнання), то сторони цього договору укладають окремий договір оренди устаткування (обладнання), предмет якого не входить в предмет цього Договору.

3.1.2. Вчасно надавати Орендарю рахунки на оплату орендної плати та витрат з відшкодування наданих експлуатаційних та комунальних послуг.

3.1.3. У разі припинення дій або дострокового розірвання цього Договору за ініціативою однієї із Сторін - прийняти від Орендаря об'єкт оренди.

3.2. Орендодавець має право:

3.2.1. Вимагати від Орендаря використання об'єкту оренди виключно за призначенням, вказаним в п. 1.3 цього Договору,

3.2.2. Отримувати від Орендаря щомісяця орендну плату та відшкодування експлуатаційних та комунальних витрат відповідно до умов цього Договору.

3.2.3. Перевіряти дотримання Орендарем цільового використання об'єкта оренди.

3.3. Орендар зобов'язаний:

3.3.1. .У строк, передбачений цим Договором, прийняти від Орендодавця у користування об'єкт оренди за актом приймання-передачі.

3.3.2. Вчасно і в повному обсязі, відповідно до умов цього Договору сплачувати орендну плату

3.3.3. Відшкодовувати плату за експлуатаційні та комунальні платежів,

3.3.4. Використовувати об'єкт оренди виключно за призначенням, вказаним в п. 1.3 цього Договору.

3.3.5 Забезпечувати належне збереження, експлуатацію і санітарне утримання об'єкта оренди, його обладнання, інвентар та прибудинкові території; запобігати його пошкодженню і псуванню. Забезпечувати дотримання санітарних норм, правил, стандартів, а також виковувати вимоги приписів і постанов органів державного санітарного контролю. Дотримуватись правил експлуатації та ремонту інженерних комунікацій та вимог щодо зберігання матеріальних цінностей,

3.3.6. Самостійно та за власні кошти здійснювати заходи щодо підтримання об'єкта оренди у стані не гіршому, ніж на момент передачі його в оренду за цим Договором, з урахуванням нормального фізичного зносу вказаного об'єкта

3.3.7. Забезпечити зберігання інженерних мереж, комунікацій і устаткування об'єкта оренди.

3.3.8. У випадку проведення реконструкції або капітального ремонту, чи будь-яких інших невід'ємних покращень Орендар зобов'язаний в 30-денний термін після їх завершення і документального оформлення передати Орендодавцю оригінали проектно-кошторисної документації, акта введення в експлуатацію, акта виконання прихованих робіт, кошторисної документації, усіх дозвільних документів та іншої документації, пов'язаної з дозволами і виконанням цих робіт.

3.3.9. За наявності на об'єкті оренди роздільного обліку електроенергії, при оформленні акта приймання-передачі показників електролічильника в ньому повинна бути записана відповідальність Орендаря за цілісність пломб електролічильника та за правильність використання і експлуатацію електромереж, електроприладів та лічильника обліку електроенергії. Одночасно з припиненням терміну дії договору оренди повинен бути оформлений і підписаний акт приймання-передачі стану електричних мереж та показників електролічильника, після чого вся відповідальність за їх використання покладається на Орендодавця, Аналогічним шляхом оформляються акта приймання-передачі приладів обліку водопостачання, тепла, газу.

3.3.10. Проводити поточний ремонт об'єкта оренди за власний рахунок та без відшкодування понесених витрат,

3.3.11. Орендодавець може вносити зміни і доповнення до договору, які не суперечать законодавству України

3.4 Орендар має право:

3.4.1 Орендар має право передавати третім особам належні йому права оренди та інші права (повністю чи в певній частині), які випливають з цього Договору.

3.4.2. За згодою Орендодавця позначати своє місцезнаходження в об'єкті оренди шляхом розміщення відповідної вивіски та розміщувати в об'єкті оренди власні або такі що використовуються Орендарем на законних підставах, логотипи торгових марок, вивіски зі своєю назвою.

3.4.3. За власні кошти, за погодженням з Орендодавцем, проводиш капітальний ремонт, реконструкцію об'єкта оренди Реконструкцію, пов'язану з перепланованням перенесенням перегородок і х д, що тягне необхідність зміни поверхового плану, - здійснювати відповідно до проектно-кошторисної документації (ПКД), погодженої з Орендодавцем, Створення нової речі в результаті капітального ремонту або реконструкції об'єкта оренди непогоджених з Орендодавцем не підлягають відшкодуванню їх вартості і не зараховуються у вартість орендної плати Орендаря.

4 Термін дії Договору

4.1. Цей Договір діє **до 01 січня 2022 року .**

4.2. Після завершення терміну дії даного Договору, уразі відсутності заперечень у жодної зі сторін, Договір може бути продовжено на певний термін, про що повинно бути складено окрему додаткову угоду.

5. Орендна плата і порядок розрахунків за користування об'єктом оренди

5.1. Загальний розмір орендної місячної плати за користування об'єктом оренди становить 5000,00 грн (П'ять тисяч) грн. 00 коп.

5.2. Орендна плата сплачується Орендарем Орендодавцю до 5-го числа кожного місяця, в якому здійснюється користування об'єктом оренди.

5.3. Орендодавець підтверджує, що Орендар сплатив орендну плату за останній місяць користування об'єктом оренди.

6. Конфіденційність

6.1. Сторони Договору зобов'язуються не розголошувати третім особам інформацію про факт укладення цього Договору та про його умови; а також вживати всі залежні від них заходи для унеможливлення доступу до вищезазначеної інформації третіх осіб, крім випадків коли така інформація повинна бути надана відповідно до вимог законодавства України.

7. Умови змін та дострокового розірвання Договору

7.1. Всі зміни та доповнення до цього Договору є чинними, якщо вони укладені у письмовому вигляді за належними підписами повноважених представників обох Сторін.

7.2. Всі Додатки до цього Договору є його невід'ємною частиною.

7.3. Орендодавець має право відмовитися від цього договору і вимагати повернення об'єкта ореади, якщо Орендар прострочив сплату орендної плати більше як на один місяць. У разі відмови Орендодавця від цього договору договір є розірваним з моменту одержання Орендарем повідомлення Орендодавця про відмову від договору.

7.4.Орендодавець має право ініціювати дострокове розірвання цього Договору і вимагати повернення об'єкта оренди у випадках порушення Орендарем будь-якої з умов п.3.3. цього Договору.

8. Відповідальність сторін та порядок розгляду спорів

8.1 За невиконання чи неналежне виконання зобов'язань за цим Договором Сторони несуть відповідальність, передбачену нормами чинного законодавства України і цим Договором.

8.2.У випадку несвоєчасної сплати орендних платежів Орендар сплачує на користь Орендодавця пеню в розмірі податної облікової ставки НБУ від суми, що підлягає сплаті, за кожен день прострочення.

8.2. Крім сплати неустойки, Сторона, що порушила зобов'язання за цим Договором, зобов'язана відшкодувати іншій Стороні всі збитки, заподіяні таким порушенням.

8.4. Спори, що виникають між Сторонами під час виконання цього Договору, вирішуються шляхом переговорів, а у разі недосягнення згоди в порядку, передбаченому чинним законодавством України.

9. Форс-мажор

9.1. Сторони звільняються від відповідальності за невиконання чи неналежне виконання зобов'язань, передбачених цим Договором, якщо воно сталося внаслідок дії обставин непереборної сили (форс-мажор).

9.2. Під форс-мажором в цьому Договір варто розуміти будь-які обставини, що виникли поза волею або всупереч волі чи бажанню Сторін, і яких не можна було ні передбачити, ні уникнути розумним чином, включаючи воєнні дії, громадські заворушення, епідемії, блокаду, землетруси, повені, пожежі та інші стихійні лиха.

9.3. Сторона, що не має можливості належним чином виконати свої зобов'язання за цим Договором внаслідок дії форс-мажору, повинна в триденний термін письмово повідомити іншу Сторону про існуючі перешкоди та їх вплив на виконання зобов'язань за цим Договором:

9.4. Якщо форс-мажор діє протягом І (одного) місяця і не виявляє ознак припинення, цей Договір може бути розірваний Орендарем або Орендодавцем шляхом направлення письмового повідомлення про це іншій Стороні.

9.5. Існування форс-мажору повинно бути підтверджено компетентним органом.

10 Додаткові умови

10.1. В разі відчуження Орендодавцем об'єкта оренди дія цього договору припиняється.

10.2. Зміни чинного законодавства України можуть бути підставою для перегляду умов даного Договору.

10.2. На відносини, що виникають з цього Договору, не поширюється дія Закону України «Про оренду державного та комунального майна».

11. Прикінцеві положення

11.1. Всі питання, які не врегульовані цим Договором, вирішуються в порядку, передбаченому чинним законодавством України.

11.2.У разі зміни власних реквізитів Сторони зобов'язані письмово повідомити про це один одного не пізніше як протягом 10 днів з дня виникнення таких змін.

11.3. Після укладення цього Договору всі попередні переговори, листування, попередні договори і протоколи, які стосуються цього Договору, втрачають силу.

11.4. Для цілей оподаткування вважати цей договір договором оперативної оренди

11.5. Цей Договір укладено в 2-х примірниках - по одному для кожної із Сторін, які мають однакову юридичну силу,

12. Юридичні адреси, банківські реквізити та підписи сторін:

Орендодавець	Орендар
ФОП Набедрик Олег Михайлович	**ТОВ «Перші ВЛТ Технології»**
	04073, м. Київ, вул.Фрунзе, 154
Паспорт	п/р 26005052709131 в АТ КБ «Приватбанк»
Вид.Шев	МФО 320649
м.Києві	Код ЄДРПОУ 38398540
МП _____ /Набедрик О.М./	Директор ТОВ «Перші ВЛТ Технології» _____ **М. М. Даневич**

Додаток № 1
до Договору оренди
від «01» лютого 2019р.

АКТ
прийому-передачі приміщення

м. Київ «01» лютого 2019 р.

Фізична особа-підприємець Набедрик Олег Михайлович, що діє на підставі **свідоцтва про державну реєстрацію** серія **В01 №620927 від 29.10.1999р.,** виданого Шевченківською районною у м. Києві державною адміністрацією, далі за текстом Договору – **«Орендодавець»,** з одного боку, та

Товариство з обмеженою відповідальністю «Перші ВЛТ Технології», в особі Директора Даневича Максима Михайловича, що діє на підставі Статуту з другого боку, далі за текстом Договору – **«Орендар»,** з другої сторони, надалі разом – Сторони, а кожний окремо – Сторона, склали цей акт про наступне:

1. Відповідно до умов передбачених Договором оренди № 01/02/2019 від «01» лютого 2019 року Орендодавець передав, а Орендар прийняв нежиле приміщення загальною площею **119,8 (сто дев'ятнадцять цілих вісім десятих)** м. кв., розташоване за адресою: **м. Київ, вул. Жолудева, 6-А**
2. Приміщення передається у справному технічному стані, який дозволяє використовувати його за цільовим призначенням, передбаченим Договором.
3. Сторони претензій чи зауважень до стану приміщення не мають.
4. Цей акт складено у двох оригінальних примірниках для кожної зі Сторін.

ПІДПИСИ СТОРІН:

Орендодавець	**Орендар**
ФОП Набедрик Олег Михайлович	**ТОВ «Перші ВЛТ Технології»**
[redacted]	04073, м. Київ, вул.Фрунзе, 154
[redacted]	п/р 26005052709131 в АТ КБ «Приватбанк»
Паспорт [redacted]	МФО 320649
Ви[redacted]	Код ЄДРПОУ 38398540
м.Києві	
МП /Набедрик О.М./	Директор ТОВ «Перші ВЛТ Технології» М. М. Даневич

Інспекція державного архітектурно-будівельного контролю у місті Києві

01133, м. Київ, бульв. Лесі Українки, 26

ДОЗВІЛ НА ВИКОНАННЯ БУДІВЕЛЬНИХ РОБІТ

від **09.02.2011** № **2352-Св**

Цей дозвіл надано замовнику *ПП Набедрику Олегу Михайловичу м. Київ, вул.*

та підряднику *ПП "АРХІТЕКТОНІКА" м.Київ, вул.Підлісна, 2 кв.153, тел. 4231827 (ліцензія серія АБ №204777 від 16.08.2005)*

на виконання будівельних робіт

із будівництва кафе і продовольчого магазину за адресою: вул. Жолудєва, 6а у Святошинському районі м.Києва

відповідно до проектної документації, яка розроблена Проектно-будівельним кооперативом «Архкомплекс» (ліцензія серія АА №265760 від 13.12.2004) та затверджена наказом ПП Набедрика Олега Михайловича від 27.10.2009 № 01.

Відповідальним виконавцем робіт є

Виконроб *Хлань Віктор Васильович*
наказ № 56 від 30.09.2009

Авторський нагляд здійснює

ПП "Архітектоніка"
м. Київ, вул. Підлісна, 2, кв.153,
тел. 449-3574
ліцензія серія АБ №204777 від 16.08.2005
Козак Олександр Володимирович, відповідальний за авторський нагляд
наказ № 55 від 30.09.2009

Технічний нагляд здійснює

ФО-підприємець Борисєєв Андрій Станіславович
м.Київ

ліцензія серія АВ №458613 від 10.02.2009
Борисєєв Андрій Станіславович, технічний нагляд
наказ № 51-09 від 06.10.2009

Строк дії дозволу до **15.01.2013**

В.о. начальника Інспекції _____ **С.Кучер**

(підпис)

М.П.

07.08.2017

ЗАТВЕРДЖЕНО
Наказ Міністерства фінансів України
16 червня 2015 року N 560

Відмітка про одержання
(штамп контролюючого органу)

1	**Податкова декларація з плати за землю (земельний податок та/або орендна плата за земельні ділянки державної або комунальної власності)**	Порядковий номер за рік[1] за видом декларації		Земельний податок
			X	Орендна плата
		Тип декларації		
		01		Звітна
		02	X	Звітна нова
		03		Уточнююча
	За 2017 рік	починаючи з[2]		з урахуванням уточнень з[3]
	За	місяць[4]		

2	Платник: Небедрик Олег Михайлович (повне найменування (прізвище, ім'я, по батькові) платника податків згідно з реєстраційними документами)	
3	Код за ЄДРПОУ*	
4	Реєстраційний номер облікової картки платника податків або серія та номер паспорта[5]	
5	Код виду економічної діяльності (КВЕД) (основного виду)	56.10
6	Податкова адреса м. Київ вул. Оранжерейна, 9, кв. 1	Поштовий індекс 04060
		Міжміський код 044
		Телефон 4408111
	Електронна адреса[6]	Факс[6]

7	Найменування контролюючого органу за місцезнаходженням земельної(их) ділянки(ок), до якого подається декларація	ДПІ у Святошинському районі ГУ ДФС у м. Києві
8	Код органу місцевого самоврядування за місцезнаходженням земельної(их) ділянки(ок) за КОАТУУ	8038600000

* Юридичні особи, які не мають коду за Єдиним державним реєстром підприємств та організацій України, зазначають реєстраційний (обліковий) номер платника податків, який присвоюється контролюючим органом.

Розрахунок суми земельного податку

Одиниці виміру: гектари - з чотирма десятковими знак
гривні - з двома десятковими знакам

N п/п	Категорія земельних ділянок	Документи, які засвідчують/ підтверджують право власності/ користування		Державна реєстрація прав власності/ користування (у разі наявності)		Кадастровий номер земельної ділянки (у разі наявності)	Площа земельної ділянки	Нормативна грошова оцінка земельної ділянки	Нормативна грошова оцінка одиниці площі ріллі по Автономній Республіці Крим або по області	Ставка податку (%)	Річна сума земельного податку	Пільга			Річна сума земельного податку (до сплати) (к. 12 - к. 15)
		вид права	серія та номер документа	дата (мм.рррр)	номер							код пільги	розмір пільги	сума пільги	
1	2	3	4	5	6	7	8	9	10	11	12	13	14	15	16
1.10															
2	Всього	x	x	x	x	x		x	x	x		x	x		

II. Розрахунок суми орендної плати

Одиниці виміру: гектари - з чотирма десятковими знак
гривні - з двома десятковими знакам

N п/п	Категорія земельних ділянок	Документи, які засвідчують/підтверджують право оренди земельної ділянки (договір оренди)		Державна реєстрація прав оренди земельної ділянки		Кадастровий номер земельної ділянки (у разі наявності)	Площа земельної ділянки	Нормативна грошова оцінка земельної ділянки	Розмір орендної плати (%)	Річна сума орендної плати
		дата (мм.рррр)	номер	дата (мм.рррр)	номер					
1	2	3	4	5	6	7	8	9	10	11
1.10		04.2005				75:319:0046	106	3451,23	4%	14633,32
1.10		04.2005				75:318:0043	43	677,23		1164,84
1.10		04.2005				75:318:0045	230	677,23		6234,69
2	Всього	x	x	x	x	x		x	x	22082,85

Розрахунок суми земельного податку

Одиниця виміру: гектари - з чотирма десятковими знак
гривні - з двома десятковими знакам

N п/п	Категорія земельних ділянок	Документи, які засвідчують/підтверджують право власності/користування		Державна реєстрація прав власності/користування (у разі наявності)		Кадастровий номер земельної ділянки (у разі наявності)	Площа земельної ділянки	Нормативна грошова оцінка земельної ділянки	Нормативна грошова оцінка одиниці площі ріллі по Автономній Республіці Крим або по області	Ставка податку (%)	Річна сума земельного податку	Пільга			Річна сума земельного податку (до сплати) (к. 12 - к. 15)
		вид права*	серія та номер документа	дата (мм.рррр)	номер							код пільги	розмір пільги	сума пільги	
1	2	3	4	5	6	7	8	9	10	11	12	13	14	15	16
1.[illegible]															
2	Всього	x	x	x	x	x		x	x	x		x	x		

II. Розрахунок суми орендної плати

Одиниці виміру: гектари - з чотирма десятковими знак
гривні - з двома десятковими знакам

N п/п	Категорія земельних ділянок	Документи, які засвідчують/підтверджують право оренди земельної ділянки (договір оренди)		Державна реєстрація прав оренди земельної ділянки		Кадастровий номер земельної ділянки (у разі наявності)	Площа земельної ділянки	Нормативна грошова оцінка земельної ділянки	Розмір орендної плати (%)	Річна сума орендної плати
		дата (мм.рррр)	номер	дата (мм.рррр)	номер					
1	2	3	4	5	6	7	8	9	10	11
1.[illegible]		04.2008				75:319:0046	106	3451,25	4%	14633,32
1.[illegible]		04.2008				75:318:0043	43	677,23		1164,84
1.[illegible]		04.2008				75:318:0045	230	677,23		6234,69
2	Всього	x	x	x	x	x		x	x	22032,85

III. Розрахунок податкового зобов'язання

Одиниця вимірю: гривні з двома десятковими знаками

N з/п	Сума зобов'язання, що підлягає сплаті за даними платника	Річна сума	Січень	Лютий	Березень	Квітень	Травень	Червень	Липень	Серпень	Вересень	Жовтень	Листопад	Грудень
1	2	3	4	5	6	7	8	9	10	11	12	13	14	15
3	Нараховано на 2017 рік, усього	2001,85	1540,24	1540,24	1540,24	1540,24	1540,24	1540,24	1540,24	1540,24	1540,24	1540,24	1540,24	1540,24
4[12]	Нараховано на 20__ рік за даними раніше поданої декларації (р. 3 декларації, що уточнюється)[13]													
5[12]	Нараховано до збільшення податкового зобов'язання на 20__ рік на періоди, за якими не настав термін сплати (позитивне значення (р. 3 - р. 4))													
6[12]	Нараховано до зменшення податкового зобов'язання на 20__ рік на періоди, за якими не настав термін сплати (позитивне значення (; - р. 3))													
7[12]	Розмір заниження податкового зобов'язання минулих податкових періодів або періодів поточного року, за якими минув термін сплати													
8[12]	Розмір завищення податкового зобов'язання минулих податкових періодів або періодів поточного року, за якими минув термін сплати													
9[12]	Сума штрафу (к. 4 - 15 р. 7 х 3 % або 5 %)[14]													
10[12]	Сума пені[15]													
11	Доповнення до декларації[16]											на		арк.

N з/п	Зміст доповнення[16]:

КИЇВГОЛОВАРХІТЕКТУРА
ВИКОНАВЧИЙ ОРГАН КИЇВСЬКОЇ МІСЬКОЇ РАДИ (КИЇВСЬКА МІСЬКА ДЕРЖАВНА АДМІНІСТРАЦІЯ)
ГОЛОВНЕ УПРАВЛІННЯ МІСТОБУДУВАННЯ ТА АРХІТЕКТУРИ
01001 м. Київ 1, вул. Хрещатик 32, тел. (044) 254 15 45, тел./факс 279 41 67, http://www.grad.kiev.ua

_____№_____

Директору ДП "Інститут генерального плану м. Києва"
Чекмарьову В.Г.

Шановний Володимире Гнатовичу !

Про коригування червоних ліній

Головне управління містобудування та архітектури розглянуло звернення гр. Набедрика О.М. стосовно коригування червоних ліній по вулиці Жолудева, 6а у Святошинському районі міста Києва та пропонує розглянути порушене питання.

Начальник управління інженерної інфраструктури міста Д.М. Костюченко

ВХ № 108
10.04.2012

13473

Канцелярія ГУ
№4217/0/08/27-12 від 03.04.2012

Інформація, наведена в декларації, є достовірною.

Дата заповнення декларації (дд.мм.рррр) 07.02.2017

Керівник (уповноважена особа) / фізична особа (законний представник) _____ (підпис) Кобедрик О.М. (ініціали та прізвище)

М. П. (за наявності)

Реєстраційний номер облікової картки платника податків або серія та номер паспорта[5]

Головний бухгалтер (особа, відповідальна за ведення бухгалтерського обліку) _____ (підпис) _____ (ініціали та прізвище)

Реєстраційний номер облікової картки платника податків або серія та номер паспорта[5]

Ця частина декларації заповнюється посадовими особами контролюючого органу

Відмітка про внесення даних до електронної бази податкової звітності "___" _____ 20__ року

_____

(підпис, ініціали та прізвище посадової особи контролюючого органу)

За результатами камеральної перевірки декларації (потрібне позначити):

порушень (помилок) не виявлено / складено акт від "___" _____ 20__ року N ___

"___" _____ 20__ року _____

(підпис, ініціали та прізвище посадової особи контролюючого органу)

---

[1] Зазначається номер з послідовно наростаючим числом від кількості поданих відповідних декларацій (із земельного податку або орендної плати).

[2] Заповнюється в разі подання декларації за нововідведені земельні ділянки або за новоукладеними договорами (починаючи (число/місяць)). Порядковий номер податкового (звітного) місяця проставляється арабськими цифрами (для чисел з однієї цифри в першому полі проставляється "0").

[3] Заповнюється в разі уточнення податкових зобов'язань (з урахуванням уточнень з (число/місяць)). Порядковий номер податкового (звітного) місяця проставляється арабськими цифрами (для чисел з однієї цифри в першому полі проставляється "0").

[4] Зазначається місяць в разі подання декларації відповідно до пункту 286.3 статті 286 розділу XII Податкового кодексу України. Порядковий номер місяця проставляється арабськими цифрами (для чисел з однієї цифри в першому полі проставляється "0").

[5] Серія та номер паспорта зазначаються фізичними особами, які через свої релігійні переконання відмовляються від прийняття реєстраційного номера облікової картки платника податків, повідомили про це відповідний контролюючий орган і мають відмітку в паспорті про право здійснювати будь-які платежі за серією та номером паспорта.

[6] Зазначається за бажанням платника.

[7] Інформація щодо категорії / цільового призначення земель має відповідати інформації, що зазначена в документах, які засвідчують/підтверджують право власності/користування земельними ділянками. Проставляється двозначний номер арабськими цифрами згідно з Класифікацією видів цільового призначення земель, затвердженою наказом Державного комітету України з земельних ресурсів від 23 липня 2010 року N 548, зареєстрованою в Міністерстві юстиції України 01 листопада 2010 року N

01 - землі сільськогосподарського призначення

(якщо землі відносяться до сільськогосподарських угідь, то замість "01" зазначається категорія

1А - рілля;

1Б - багаторічні насадження;

1В - сіножаті;

1Г - пасовища;

1Д - перелоги);

02 - землі житлової забудови;

03 - землі громадської забудови;

04 - землі природно-заповідного фонду;

05 - землі іншого природоохоронного призначення;

F0602006

1861703455

ДЕРЖАВНА ПОДАТКОВА ІНСПЕКЦІЯ У СВЯТОШИНСЬКОМУ РАЙОНІ ГОЛОВНОГО УПРАВЛІННЯ ДФС У М.КИЄВІ
ОТРИМАНО
Вх. № 16 - 02 20 р.

Відмітка про одержання
(штамп контролюючого органу)

ЗАТВЕРДЖЕНО
Наказ Міністерства фінансів України
16 червня 2015 року № 560
(у редакції наказу Міністерства фінансів
України від 23 січня 2017 року № 9)

1	**Податкова декларація з плати за землю (земельний податок та/або орендна плата за земельні ділянки державної або комунальної власності)**							**Порядковий номер за рік[1] за видом декларації[2]**			Земельний податок	
										X	Орендна плата	
								Тип декларації				
								01	X	Звітна		
								02		Нова звітна		
								03		Уточнююча		
	За	2018	рік	починаючи з[2]	-	.	-	з урахуванням уточнень з[3]			-	. -
	За	-	місяць[4]									

2	Платник: **Набедрик Олег Михайлович** (повне найменування (прізвище, ім'я, по батькові) платника податків згідно з реєстраційними документами)		
3	Податковий номер платника податку[5] або серія та номер паспорта[6]		
4	Код виду економічної діяльності (КВЕД) (основного виду)		56.10
5	Податкова адреса	Поштовий індекс	04060
	[illegible]	Міжміський код	
		Телефон *	
	Електронна адреса[7]	Факс[7]	

6	Найменування контролюючого органу за місцезнаходженням земельної(их) ділянки(ок), до якого подається декларація **2657 ДЕРЖАВНА ПОДАТКОВА ІНСПЕКЦІЯ У СВЯТОШИНСЬКОМУ РАЙОНІ ГОЛОВНОГО УПРАВЛІННЯ ДФС У М.КИЄВІ**	
7	Код органу місцевого самоврядування за місцезнаходженням земельної(их) ділянки(ок) за КОАТУУ	8038600000

* Юридичні особи, які не мають коду за Єдиним державним реєстром підприємств та організацій України, зазначають реєстраційний (облковий) номер платника податків, який присвоєний їм контролюючим органом.

I. Розрахунок суми земельного податку

Одиниця виміру: гектари - з чотирма десятковими знаками
кв. м – з двома десятковими знаками,
гривні – з двома десятковими знаками

№ п/п	Категорія земельних ділянок [1]	Документи, що засвідчують/підтверджують права власності/користування		Державна реєстрація права власності/користування (у разі наявності)		Кадастровий номер земельної ділянки (у разі наявності)	Площа земельної ділянки		Нормативна грошова оцінка одиниці площі земельних ділянок (грн)	Нормативна грошова оцінка одиниці площі рілі по Автономній Республіці Крим або по області (грн)	Ставка податку (%)	Річна сума земельного податку [2] (п. 8 або 9 х к. 10 або 11 х к. 12 / 100)	Пільги			Річна сума земельного податку (до сплати) (п. 13 - к. 16)
		код органа [3]	серія та номер документа	дата (дд.мм.рррр)	номер		га	кв. м					код пільги	розмір пільги [4]	сума пільги	
1	2	3	4	5	6	7	8	9	10	11	12	13	14	15	16	17
1.1 [5]	-	-	-	-	-	-	-	-	-	-	-	-	-	-	-	-
2	Усього	X	X	X	X	X	-	-	X	X	X	-	X	X	-	-

II. Розрахунок суми орендної плати

Одиниця виміру: гектари - з чотирма десятковими знаками
кв. м – з двома десятковими знаками,
гривні – з двома десятковими знаками

№ п/п	Категорія земельних ділянок [1]	Документи, що засвідчують/підтверджують права оренди земельної ділянки (договір оренди)		Державна реєстрація права оренди земельної ділянки		Кадастровий номер земельної ділянки (у разі наявності)	Площа земельної ділянки		Нормативна грошова оцінка одиниці площі земельних ділянок (грн)	Розмір орендної плати (%)	Річна сума орендної плати [6] (п. 8 або 9 х к. 10 х к. 11 / 100)
		дата (дд.мм.рррр)	номер	дата (дд.мм.рррр)	номер		га	кв. м			
1	2	3	4	5	6	7	8	9	10	11	12
1.1 [7]	07.03		-	25.04.2006	-	75 319 0046	106.0000	-	3451.25	4.00	14633.10
1.2 [7]	07.03		-	01.04.2006	-	75 318 0043	43.0000	-	677.13	4.00	1164.84
1.3 [7]	07.03		-	01.04.2006	-	75 318 0043	232.0000	-	677.23	4.00	6284.69
2	Усього	X	X	X	X	X	381.0000	0.00	X	X	22082.83

III. Розрахунок податкового зобов'язання

Одиниця виміру: гривні - з двома десятковими знаками

№ п/п	Сума зобов'язання, що підлягає сплаті за звітним періодом	Річна сума [8]	Січень	Лютий	Березень	Квітень	Травень	Червень	Липень	Серпень	Вересень	Жовтень	Листопад	Грудень
1	2	3	4	5	6	7	8	9	10	11	12	13	14	15
1	Нараховано на 2018 рік, усього	22082.83	1840.24	1840.24	1840.24	1840.24	1840.24	1840.24	1840.24	1840.24	1840.24	1840.24	1840.24	1840.19
2 [9]	Нараховано на ___ рік за даними раніше поданої декларації (р. 3 декларації, що уточнюється) [10]	-	-	-	-	-	-	-	-	-	-	-	-	-
3 [9]	Нараховано до збільшення податкового зобов'язання (позитивне значення (р. 3 - р. 2))	-	-	-	-	-	-	-	-	-	-	-	-	-
4 [9]	Нараховано до зменшення податкового зобов'язання (позитивне значення (р. 2 - р. 3))	-	-	-	-	-	-	-	-	-	-	-	-	-
5 [11]	Сума штрафу ((рядки 1.4 та 1.5 р. 3 х 5 % або 5 %) [12]	-	-	-	-	-	-	-	-	-	-	-	-	-
6 [11]	Сума пені [13]	-	-	-	-	-	-	-	-	-	-	-	-	-
7	Доповнення до декларації [14]											на	-	арк.

№ п/п	Зміст доповнення [15]
1	-

Інформація, наведена в декларації, є достовірною.

Дата заповнення декларації (дд.мм.рррр) **15.02.2018**

Керівник (уповноважена особа) / фізична особа (законний представник) (підпис) **О. М. Набедрик** (ініціали та прізвище)

М. П. (за наявності)

Реєстраційний номер облікової картки платника податків або серія та номер паспорта [6] **1861703455**

Головний бухгалтер (особа, відповідальна за ведення бухгалтерського обліку) (підпис) (ініціали та прізвище)

Реєстраційний номер облікової картки платника податків або серія та номер паспорта [6]

Ця частина декларації заповнюється посадовими особами контролюючого органу

Відмітка про внесення даних до електронної бази податкової звітності "___" _____ 20_____ року

(підпис, ініціали та прізвище посадової особи контролюючого органу)

За результатами камеральної перевірки розрахунку (потрібне позначити):

порушень (помилок) не виявлено/складено акт від "___" _____ 20_____ року № _____

"___" _____ 20_____ року

(підпис, ініціали та прізвище посадової особи контролюючого органу)

[1] Зазначається номер з послідовно наростаючим числом від кількості поданих відповідних декларацій (за земельним податком або орендною платою)

[2] Заповнюється в разі подання декларації та нововиявлених земельних ділянок або за новоукладеними договорами (контрактами) (числовий код). Порядковий номер податкового (звітного) періоду проставляється арабськими цифрами (для чисел з одного цифри в першому полі проставляється «0»)

[3] Заповнюється в разі уточнення податкових зобов'язань (з урахуванням уточнень з нарахованими). Порядковий номер податкового (звітного) періоду проставляється арабськими цифрами (для чисел з одного цифри в першому полі проставляється «0»)

[4] Зазначається місяць в разі подання декларації відповідно до пункту 286.3 статті 286 розділу XII Податкового кодексу України. Порядковий номер місяця проставляється арабськими цифрами (для чисел з одного цифри в першому полі проставляється «0»)

[5] Зазначається код за ЄДРПОУ платника податку або реєстраційний (обліковий) номер платника податків, який присвоюється контролюючим органом, або реєстраційний номер облікової картки платника податків – фізичної особи.

[6] Серія та номер паспорта зазначаються фізичними особами, які мають відмітку в паспорті про право здійснювати будь-які платежі за серією та номером паспорта

[7] Зазначається за бажанням платника.

[8] Інформація щодо категорії/цільового призначення земель має відповідати інформації, зазначеній в документах, що засвідчують/підтверджують право власності/користування земельними ділянками. Проставляється номер арабськими цифрами (формат XX.XX) згідно з Класифікацією видів цільового призначення земель, затвердженою наказом Державного комітету України з земельних ресурсів від 23 липня 2010 року № 548, зареєстрованою в Міністерстві юстиції України 01 листопада 2010 року за № 1011/18306

[9] Зазначається вид права.

1 – власність;

2 – постійне користування;

3 – оренда

[10] Для декларації за місяць річна сума розраховується, як для декларації за рік

[11] Зазначається розмір пільги відповідно до законодавства та/або рішення органів виконавчої влади або органів місцевого самоврядування, згідно з якими надано пільгу

[12] За потреби кількість рядків розділів I або II може бути збільшено або зменшено

[13] Значення колонки 3 рядка 3 розділу III декларації має відповідати значенню колонки 17 рядка 2 розділу I декларації або колонки 12 рядка 2 розділу II декларації

[14] Рядки 4 – 8 заповнюються в разі уточнення податкових зобов'язань

[15] Рядок 3 розділу III декларації або рядок 5 декларації в редакціях наказу Державної податкової адміністрації України від 24 грудня 2010 року № 1015 "Про затвердження форми Податкової декларації з плати за землю (земельний податок та/або орендна плата за земельні ділянки державної або комунальної власності)", зареєстрованого в Міністерстві юстиції України 13 січня 2011 року за № 42/18786, та наказу Міністерства доходів і зборів України від 30 грудня 2013 року № 865 "Про затвердження форми Податкової декларації з плати за землю (земельний податок та/або орендна плата за земельні ділянки державної або комунальної власності)", зареєстрованого в Міністерстві юстиції України 22 січня 2014 року за № 130/24907

[16] Сума штрафу нараховується платником самостійно. Розмір штрафу обирається відповідно до підпункту «а» або «б» пункту 50.1 статті 50 глави 2 розділу II Податкового кодексу України

[17] Сума пені нараховується платником самостійно відповідно до підпункту 129.1.3 пункту 129.1 та абзацу другого пункту 129.4 статті 129 глави 12 розділу II Податкового кодексу України

[18] Надається за бажанням платника відповідно до пункту 46.4 статті 46 глави 2 розділу II Податкового кодексу України

F0602006

1861703

ЗАТВЕРДЖЕНО
Наказ Міністерства фінансів України
16 червня 2015 року № 560
(у редакції наказу Міністерства фінансів
України від 23 січня 2017 року № 9)

Відмітка про одержання
(штамп контролюючого органу)

1	**Податкова декларація з плати за землю (земельний податок та/або орендна плата за земельні ділянки державної або комунальної власності)**							**Порядковий номер за рік** [1] **за видом декларації** 1		X	Земельний податок	
											Орендна плата	
								Тип декларації				
								01	X	Звітна		
								02		Нова звітна		
								03		Уточнююча		
	За	2018	рік	починаючи з [2]	-	.	-	з урахуванням уточнень з [3]		-	.	-
	За	-	місяць [4]									

2	Платник: **Набедрик Олег Михайлович** (повне найменування (прізвище, ім'я, по батькові) платника податків згідно з реєстраційними документами)		
3	Податковий номер платника податку [5] або серія та номер паспорта [6]		
4	Код виду економічної діяльності (КВЕД) (основного виду)		56.1
5	Податкова адреса	Поштовий індекс	0406
	м	Міжміський код	
		Телефон [7]	
	Електронна адреса [7]	Факс [7]	

6	Найменування контролюючого органу за місцезнаходженням земельної(их) ділянки(ок), до якого подається декларація **2657 ДЕРЖАВНА ПОДАТКОВА ІНСПЕКЦІЯ У СВЯТОШИНСЬКОМУ РАЙОНІ ГОЛОВНОГО УПРАВЛІННЯ ДФС У М.КИЄВІ**	
7	Код органу місцевого самоврядування за місцезнаходженням земельної(их) ділянки(ок) за КОАТУУ	**8038600000**

* Юридичні особи, які не мають коду за Єдиним державним реєстром підприємств та організацій України, зазначають реєстраційний (обліковий) номер платника податків, який присвоєний їм контролюючим органом.

I. Розрахунок суми земельного податку

Одиниця виміру: гектари - з чотирма десятковими знаками
кв. м - з двома десятковими знаками,
гривні - з двома десятковими знаками

№ п/п	Категорія земельних ділянок[1]	Документи, які засвідчують/підтверджують право власності/користування		Державна реєстрація прав власності/користування (у разі наявності)		Кадастровий номер земельної ділянки (у разі наявності)	Площа земельної ділянки		Нормативна грошова оцінка одиниці площі земельної ділянки (грн)	Нормативна грошова оцінка одиниці площі ріллі по Автономній Республіці Крим або по області (грн)	Ставка податку (%)	Річна сума земельного податку[11] (к. 8 або 9 х к. 10 або 11 х к. 12 / 100)	Пільга			Річна сума земельного податку (до сплати) (к. 13 – к. 16)
		вид права[2]	серія та номер документа	дата (дд.мм.рррр)	номер		га	кв. м					код пільги	розмір пільги[12]	сума пільги	
1	2	3	4	5	6	7	8	9	10	11	12	13	14	15	16	17
1.1[10]	07.03															
2	Усього	X	X	01.02.2005	133223	73 319 0348	0.0163	-	345123547.83	-	1.00	5625.55			0.00	5625.55
				X	X	X	0.0163	0.00	X	X	X	5625.55	X	X	0.00	5625.55

II. Розрахунок суми орендної плати

Одиниця виміру: гектари - з чотирма десятковими знаками
кв.м - з двома десятковими знаками,
гривні - з двома десятковими знаками

№ п/п	Категорія земельних ділянок[1]	Документи, які засвідчують/підтверджують право оренди земельної ділянки (договір оренди)		Державна реєстрація права оренди земельної ділянки		Кадастровий номер земельної ділянки (у разі наявності)	Площа земельної ділянки		Нормативна грошова оцінка одиниці площі земельної ділянки (грн)	Розмір орендної плати (%)	Річна сума орендної плати[13] (к. 8 або 9 х к. 10 х к. 11 / 100)
		дата (дд.мм.рррр)	номер	дата (дд.мм.рррр)	номер		га	кв. м			
1	2	3	4	5	6	7	8	9	10	11	12
1.1[10]											
2	Усього	X	X	X	X	X			X	X	

III. Розрахунок податкового зобов'язання

Одиниця виміру: гривні - з двома десятковими знаками

№ п/п	Сума зобов'язання, що полягає сплаті за даними платника	Усього[14]	Січень	Лютий	Березень	Квітень	Травень	Червень	Липень	Серпень	Вересень	Жовтень	Листопад	Грудень
1		2	3	4	5	6	7	8	9	10	11	12	13	14	15
1.1	Нараховано на 2018 рік усього	5625.55	468.80	468.80	468.80	468.80	468.80	468.80	468.80	468.80	468.80	468.80	468.80	468.80	468.35
1.2	Нараховано на - дні за даними раніше поданих декларацій (п. 3 декларацій про уточнення)[15]	-	-	-	-	-	-	-	-	-	-	-	-	-	-
1.3	Нараховано до збільшення податкового зобов'язання попереднього звітного (р. 1 - р. 4))	-	-	-	-	-	-	-	-	-	-	-	-	-	-
1.4	Нараховано до зменшення податкового зобов'язання попереднього звітного (р. 4 - р. 1))	-	-	-	-	-	-	-	-	-	-	-	-	-	-
1.5	Сума штрафу ((колонки з 4 по 15 р. 5 х р. 5 % або х 50 %)[16]	-	-	-	-	-	-	-	-	-	-	-	-	-	-
1.6	Сума пені[17]	-	-	-	-	-	-	-	-	-	-	-	-	-	-
2	Доповнення до декларації[18]	-	-	-	-	-	-	-	-	-	-	-	-	-	-
№ п/п															грн
1	Інші положення[19]														

Інформація, наведена в декларації, є достовірною.

Дата заповнення декларації (дд.мм.рррр) **15.02.2018**

Керівник (уповноважена особа) / фізична особа (законний представник) (підпис) **О. М. Набедрик** (ініціали та прізвище)

М. П. (за наявності)

Реєстраційний номер облікової картки платника податків або серія та номер паспорта [6] **1861703455**

Головний бухгалтер (особа, відповідальна за ведення бухгалтерського обліку)

(підпис) (ініціали та прізвище)

Реєстраційний номер облікової картки платника податків або серія та номер паспорта [6]

Ця частина декларації заповнюється посадовими особами контролюючого органу

Відмітка про внесення даних до електронної бази податкової звітності

"___" _____ 20_____ року

(підпис, ініціали та прізвище посадової особи контролюючого органу)

За результатами камеральної перевірки розрахунку (потрібне позначити)

порушень (помилок) не виявлено/складено акт від "___" _____ 20_____ року № _____

"___" _____ 20_____ року

(підпис, ініціали та прізвище посадової особи контролюючого органу)

[1] Зазначається номер з послідовно наростаючим числом від кількості поданих відповідних декларацій (із земельного податку або орендної плати)

[2] Заповнюється в разі подання декларацій за новоотриманими земельними ділянками або за новоукладеними договорами (починаючи з (місяць/місяць)). Порядковий номер податкового (звітного) місяця проставляється арабськими цифрами (для чисел з однієї цифри в першому полі проставляється «0»)

[3] Заповнюється в разі уточнення податкових зобов'язань (з урахуванням уточнень з (місяць/місяць)). Порядковий номер податкового (звітного) місяця проставляється арабськими цифрами (для чисел з однієї цифри в першому полі проставляється «0»)

[4] Зазначається місяць в разі подання декларації відповідно до пункту 286.3 статті 286 розділу XII Податкового кодексу України. Порядковий номер місяця проставляється арабськими цифрами (для чисел з однієї цифри в першому полі проставляється «0»)

[5] Зазначається код за ЄДРПОУ платника податку або реєстраційний (обліковий) номер платника податків, який присвоюється контролюючим органом, або реєстраційний номер облікової картки платника податків – фізичної особи

[6] Серія та номер паспорта зазначаються фізичними особами, які мають відмітку в паспорті про право здійснювати будь-які платежі за серією та номером паспорта

[7] Зазначається за бажанням платника

[8] Інформація щодо категорії/цільового призначення земель має відповідати інформації, зазначеній в документах, що засвідчують/підтверджують право власності/користування земельними ділянками. Проставляється номер арабськими цифрами (формат XX.XX) згідно з Класифікацією видів цільового призначення земель, затвердженою наказом Державного комітету України з земельних ресурсів від 23 липня 2010 року № 548, зареєстрованою в Міністерстві юстиції України 01 листопада 2010 року за № 1041/18186

[9] Зазначається вид права:

1 – власність;

2 – постійне користування;

3 – оренда

[10] Для декларації за місяць річна сума розраховується, як для декларації за рік

[11] Зазначається розмір пільги відповідно до законодавства та/або рішення органів виконавчої влади або органів місцевого самоврядування, згідно якого надано пільгу

[12] За потреби кількість рядків розділів I або II може бути збільшено або зменшено

[13] Значення колонки 3 рядка 3 розділу III декларації має відповідати значенню колонки 17 рядка 2 розділу I декларації або колонки 12 рядка 2 розділу II декларації

[14] Рядки 4 – 8 заповнюються в разі уточнення податкових зобов'язань

[15] Рядок 3 розділу III декларації або рядок 5 декларації в редакціях наказу Державної податкової адміністрації України від 24 грудня 2010 року № 1015 "Про затвердження форми Податкової декларації з плати за землю (земельний податок та/або орендна плата за земельні ділянки державної або комунальної власності)", зареєстрованого в Міністерстві юстиції України 13 січня 2011 року за № 42/18786, та наказу Міністерства доходів і зборів України від 30 грудня 2013 року № 865 "Про затвердження форми Податкової декларації з плати за землю (земельний податок та/або орендна плата за земельні ділянки державної або комунальної власності)", зареєстрованого в Міністерстві юстиції України 22 січня 2014 року за № 130/24907

[16] Сума штрафу нараховується платником самостійно. Розмір штрафу обирається відповідно до підпункту "а" або "б" пункту 98.1 статті 98 глави 2 розділу II Податкового кодексу України

[17] Сума пені нараховується платником самостійно відповідно до підпункту 129.1.3 пункту 129.1 та абзацу другого пункту 129.4 статті 129 глави 12 розділу II Податкового кодексу України

[18] Надається за бажанням платника відповідно до пункту 46.4 статті 46 глави 2 розділу II Податкового кодексу України

УКРАЇНА UKRAINE

ДОГОВІР
оренди земельної ділянки

Місто Київ, вісімнадцятого квітня дві тисячі п'ятого року

Київська міська рада (м. Київ, вул. Хрещатик, 36) – далі у тексті – **„Орендодавець"**, в особі Київського міського голови **Омельченка Олександра Олександровича**, який діє на підставі ст. 42 Закону України „Про місцеве самоврядування в Україні", – з однієї сторони, та **Фізична особа-підприємець Набедрик Олег Михайлович** (кс[illegible] м. [illegible] зареєстрований Шевченківською районною державною адміністрацією [illegible] - далі у тексті - **„Орендар"** - з другої сторони, уклали договір оренди земельної ділянки (далі у тексті – Договір) про нижченаведене:

1. Предмет Договору

1.1. Орендодавець, на підставі п. 73 рішення Київської міської ради від 12.02.2004р. за № 59/1269, за Актом приймання-передачі передає, а Орендар приймає в оренду (строкове платне користування) земельну ділянку (далі – об'єкт оренди або земельна ділянка), визначену цим Договором.

2. Об'єкт оренди

2.1. Об'єктом оренди відповідно до цього Договору є Земельна ділянка з наступними характеристиками:

- місце розташування – **вул. Жолудєва, 6-а** (шість „а") у Святошинському районі м. Києва;
- розмір – **106 (сто шість) кв.м. в межах червоних ліній;**
- цільове призначення - для будівництва, експлуатації та обслуговування кафе і продовольчого магазину;
- кадастровий номер **8 000 000 000:75:319:0046.**

2.2. Згідно витягу з технічної документації № Ю-28368/2004 про нормативну грошову оцінку земельної ділянки Головного управління земельних ресурсів виконавчого органу Київради (Київської міської державної адміністрації) від 16.06.2004р. за № 452 нормативна грошова оцінка земельної ділянки становить 63801 (шістдесят три тисячі вісімсот одну) грн. 03 коп.

2.3. Земельна ділянка, яка передається в оренду, не має недоліків, що можуть перешкоджати її ефективному використанню.

3. Строк дії Договору

3.1. Договір укладено на **5** (п'ять) років.

4. Орендна плата

4.1. Визначена цим Договором орендна плата за Земельну ділянку становить платіж, який Орендар вносить Орендодавцеві за користування Земельною ділянкою у грошовій формі.

ВСА № 338895

Увага! Бланк містить багатоступеневий захист від підроблення.

МІНІСТЕРСТВО ЮСТИЦІЇ УКРАЇНИ

УКРАЇНА UKRAINE

12.4. Усі спори, що пов'язані із виконанням умов цього Договору, вирішуються судами України, при неможливості досудового врегулювання спорів, що виникають при виконанні умов цього Договору.

13. Суборенда земельної ділянки

13.1. Орендар має право передати земельну ділянку або її частину у суборенду виключно за письмовою згодою Орендодавця.

13.2. Орендодавець надає свою згоду чи заперечення щодо передачі земельної ділянки або її частини у суборенду шляхом прийняття в установленому законодавством порядку відповідного рішення.

13.3.Умови договору суборенди земельної ділянки повинні обмежуватися умовами даного Договору і не суперечити йому.

14. Прикінцеві положення

14.1. Витрати, пов'язані з нотаріальним посвідченням цього договору, сплачує Орендар.

14.2. Цей Договір складений у трьох примірниках. Один примірник – для зберігання у Орендаря, один – для Орендодавця (знаходиться на зберіганні у Головному управлінні земельних ресурсів виконавчого органу Київради (Київської міської державної адміністрації), один – для зберігання у Київському міському нотаріальному архіві.

14.3. Невід'ємною частиною цього Договору є:

- план Земельної ділянки;
- кадастровий план земельної ділянки;
- акт визначення меж Земельної ділянки в натурі (на місцевості);
- акт приймання-передачі земельної ділянки.

Київський міський голова _____

Орендар Олег Набедрик Олександрович

Місто Ки-

ВСА № 338896

Увага! Бланк містить багатоступеневий захист від підроблення.

МІНІСТЕРСТВО ЮСТИЦІЇ УКРАЇНИ

їв, 15 квітня 2005 року цей договір посвідчено мною, Щербаковим В.З., приватним нотаріусом Київського міського нотаріального округу. Договір підписано сторонами у моїй присутності. Особу громадян, які підписали договір, встановлено, їх дієздатність, а також правоздатність та дієздатність Київської міської ради, повноваження представника перевірено.

Зареєстровано в реєстрі за № 275

Справлено плату

Нотаріус Вишертанов

Виправлено на: „п'ятнадцятого" вірно.

Вишертанов

Договір зареєстровано Головним управлінням земельних ресурсів виконавчого органу Київської міської ради (Київської міської державної адміністрації), про що зроблено запис від "25" квітня 2005 р. за № 75-6-00195 у книзі записів державної реєстрації договорів.

Державне підприємство
«Центр державного земельного кадастру»
Київська міська філія
ЗАРЕЄСТРОВАНО
Реєстр № 041088000035
від «31» березня 2010 р.

Київська міська філія
Ідентифікаційний код 26066913

Для перевірки дійсності бланка, натисніть на нього правою кнопкою миші, оберіть пункт «Властивості» і слідуйте інструкціям. Якщо ви отримали бланк, який не відкривається, або у якого зникли деякі елементи, у тому числі водяні знаки, або на ньому є ознаки підробки, або на ньому відсутній QR-код, що розташований внизу, має з'являтися напис «Бланк не дійсний».

Додаток
до Порядку прийняття в експлуатацію
закінчених будівництвом об'
затв. Постановою
від 13.04.2011 р.

ЗАРЕЄСТРОВАНО
Інспекція державного архітектурно
будівельного контролю у місті Киє

08 07 2011 р. № КВ/131

(підпис) (ініціали та прізвище посадової осо

МП

ДЕКЛАРАЦІЯ
про готовність об'єкта до експлуатації

Будівництво кафе і продовольчого магазину за адресою: вул. Жолудєва, 6-а у Святошинському районі м. Києва
(найменування закінченого будівництвом об'єкта відповідно до будівельного паспорта або затвердженого проекту будівництва,

1230.4
код об'єкта згідно з державним класифікатором будівель та споруд ДК 018-2000,

III
категорія складності)

1. Інформація про замовника

ПП Набедрик Олег Михайлович
(прізвище, ім'я та по батькові фізичної особи (найменування юридичної особи),

[redacted]
серія і номер паспорта, ким і коли виданий,

[redacted]
місце проживання (місцезнаходження),

[redacted]
номер облікової картки платника податків (код платника податків згідно з ЄДРПОУ або податковий номер);

440-[redacted]
номер телефону)

2. Інформація про керівника замовника — юридичної особи

(посада, прізвище, ім'я та по батькові, номер телефону)

3. Інформація про відповідальну особу – інженера з технічного нагляду

Найменування посади, прізвище, ім'я та по батькові, номер телефону	Назва, номер та дата документа, що підтверджує повноваження особи на здійснення технічного нагляду	Серія та номер кваліфікаційного сертифіката
ФО-П «Борисеєв Андрій Станіславович», [redacted]	Наказ № 51-09 від 06.10.2009	ІТ № 002028

4. Інформація про генерального підрядника (підрядника — у разі, коли будівельні робот виконуються без залучення субпідрядників) (за наявності)

ПП «АРХІТЕКТОНІКА»
(прізвище, ім'я та по батькові фізичної особи (найменування юридичної особи),

серія і номер паспорта, ким і коли виданий,

03164, м. Київ, вул. Підлісна, 2, кв. 153
місце проживання (місцезнаходження),

номер облікової картки платника податків (код платника податків згідно з ЄДРПОУ або податковий номер)

5. Інформація про страхову організацію (за наявності)

(найменування,

місцезнаходження,

код платника податків згідно з ЄДРПОУ або податковий номер,

ЗАМОВНИК: ПП Набедрик О.М

реквізити договору страхування)

6. Інформація про осіб, відповідальних за виконання робіт

Найменування посади, прізвище, ім'я та по батькові, номер телефону	Назва, номер та дата видачі документа, що підтверджує повноваження особи на виконання робіт	Серія та номер кваліфікаційного сертифіката (обов'язково зазначається з 1 червня 2012 р.)	Види виконаних під керівництвом відповідальної особи робіт
Виконроб, Хлань Віктор Васильович,	Наказ № 56 від 30.09.2009		Загальнобудівельні роботи

7. Інформація про генерального проектувальника (проектувальника) (за наявності)

Проектно – будівельний кооператив «АРХКОМПЛЕКС»
(прізвище, ім'я та по батькові фізичної особи (найменування юридичної особи),
серія і номер паспорта, ким і коли виданий,
03164, м. Київ, вул. Підлісна, 2, кв. 153
місце проживання (місцезнаходження),
номер облікової картки платника податків (код платника податків згідно з ЄДРПОУ або податковий номер)

8. Інформація про відповідальних осіб генерального проектувальника (проектувальника): головного архітектора (інженера) проекту, особи, що здійснює авторський нагляд (за наявності)

Найменування посади, прізвище, ім'я та по батькові, номер телефону	Назва, номер і дата видачі документа, що підтверджує повноваження особи	Серія та номер кваліфікаційного сертифіката (обов'язково зазначається з 1 червня 2012 р.)
Відповідальний за авторський нагляд Козак Олександр Володимирович, 449-35-74	ПП «»АРХІТЕКТОНІКА Наказ № 55 від 30.09.2009	

9. Інформація про проектну документацію (будівельний паспорт)

Наказ ПП Набедрика Олега Михайловича від 27.10.2009 № 01
(назва, дата, номер документа про затвердження проектної документації,
результати експертизи проектної документації (за наявності)

10. Інформація про дозвільні документи (повідомлення про початок виконання будівельних робіт, декларація про початок виконання будівельних робіт, інші документи у разі їх наявності)

Назва документа, ким виданий або зареєстрований	Дата подання або реєстрації документа	Номер документа
Дозвіл на виконання будівельних робіт, виданий ІДАБК у м. Києві	09.02.2011	№ 2352-Св

11. Інформація про об'єкт

Місцезнаходження об'єкта	Дата початку будівництва	Дата закінчення будівництва	Строк введення об'єкта (черги, пускового комплексу) в експлуатацію
вул. Жолудєва, 6-а у Святошинському районі м. Києва	09.02.2011	31.06.2011	

12. Техніко - економічні показники об'єкта (з урахуванням результатів технічної інвентаризації)

Опис об'єкта			Перелік інженерного обладнання об'єкта (холодне та гаряче водопостачання, водовідведення, ліфт, сміттєпровід, опалення: централізоване, пічне (необхідне підкреслити), вид індивідуальних опалювальних установок (зазначити)	Загальна площа будівлі, кв. метрів
несучі конструкції	огороджувальні конструкції	фасади		
Фундамент – бетон				238,7

ЗАМОВНИК: ПП Набедрик О.М.

Стіни – цегла Покрівля – метал. Перекриття – дерев. Підлога – зміш.				

13. Характеристика житлових будинків (з урахуванням результатів технічної інвентаризації) (
наявності)

Кількість поверхів	Матеріал стін	Кількість секцій (за наявності)

Кількість квартир у житловому будинку та їх площа

Тип квартир	Кількість квартир	Загальна площа, кв. метрів	Житлова площа, кв. метрів
однокімнатних			
двокімнатних			
трикімнатних			
чотирикімнатних			
п'ятикімнатних			
шестикімнатних			
семикімнатних			
восьмикімнатних і більше			
Усього:			
Загальна площа вбудовано – прибудованих приміщень житлового будинку, кв. метрів			

Місця для постійного та тимчасового зберігання автотранспортних засобів, їх характеристика	Загальна площа	Кількість машиномісць

Характеристика інших нежитлових приміщень (за наявності)

Загальна площа нежитлових приміщень об'єкта, кв. метрів _____

Назва нежитлового приміщення	Функціональне призначення нежитлового приміщення (для житлових будинків)	Загальна площа, технічні характеристики

14. Об'єкт має такі основні показники: потужність, продуктивність, виробнича площ протяжність, місткість, обсяг, пропускна спроможність, кількість робочих місць тощ (заповнюється щодо всіх об'єктів в одиницях виміру з урахуванням цільової продукції а основних видів послуг):

Основні показники об'єкта	Одиниця виміру	За проектом	
		загальний	у тому числі пускового комплексу або черги
1. Площа земельної ділянки	м.кв	269.0	269.0
2. Площа забудови	м.кв	268.0	268.0
3. Загальна площа	м.кв	266.30	266.30
4. Загальний будівельний об'єм	м.куб	1056.6	1056.6
5. Поверховість	пов	1	1
6. Максимальна позначка	м	4.800	4.800

ЗАМОВНИК: ПП Набедрик О.М.

15. На об'єкті виконано всі передбачені проектною документацією згідно з державним будівельними нормами, стандартами і правилами роботи. Обладнання встановлено згідно з актам про його прийняття після випробування у визначеному порядку.

Заходи з охорони праці, забезпечення вибухобезпеки, пожежної безпеки, охорон навколишнього природного середовища і антисейсмічні заходи, передбачені проектом, проведе в повному обсязі.

Роботи з оздоблення фасадів та благоустрою території, строки виконання яких перенесен через несприятливі погодні умови і які будуть виконані:

Перелік робіт	Строки виконання	Організація - виконавець	Керівник організації - виконавця	
			прізвище, ім'я, по батькові керівника	підпис керівника

Кошторисна вартість будівництва за затвердженою проектною документацією 243 тис. 69 гривень, у тому числі: витрати на будівельно - монтажні роботи 193 тис. 470 гривень, витрати н машини, обладнання та інвентар 50 тис. 227 гривень.

Вартість основних фондів, які приймаються в експлуатацію 243 тис. 697 гривень, у тому числ витрати на будівельно - монтажні роботи193 тис. 470 гривень, витрати на машини, обладнання т інвентар 50 тис. 227 гривень.

ВВАЖАТИ ЗАКІНЧЕНИЙ БУДІВНИЦТВОМ
ОБ'ЄКТ ГОТОВИМ ДО ЕКСПЛУАТАЦІЇ

Мені відомо, що за подання не в повному обсязі та недостовірних даних, зазначених декларації про готовність об'єкта до експлуатації, встановлена відповідальність відповідно д закону.

(підпис) Набедрик Олег Михайлович

МП

ЗАМОВНИК: ПП Набедрик О.М.
Місто Ки-

Ομόνοια
1
1
1
1/2
3






АПТЕКА
Кафе
ШАШЛЫ

КИЇВСЬКА МІСЬКА ДЕРЖАВНА АДМІНІСТРАЦІЯ

ДП « ІНСТИТУТ КИЇВГЕНПЛАН»

ПАТ « КИЇВПРОЕКТ»

Г-1222
Примирник № 1

ПЛАН ЧЕРВОНИХ ЛІНІЙ ВУЛИЦІ ЖОЛУДЄВА У СВЯТОШИНСЬКОМУ РАЙОНІ М. КИЄВА

ДИРЕКТОР ДП « ІНСТИТУТ КИЇВГЕНПЛАН» В. ЧЕКМАРЬОВ

ЗАСТУПНИК ДИРЕКТОРА В. ЖЕЛТОВСЬКИЙ

ГОЛОВНИЙ ІНЖЕНЕР ПРОЕКТУ Г. ЛИСЮК

КИЇВ – 2012

Директору ДП „Інститут Київгеньлан".
Чокмарьову В.Г.
від ФОП Набедрик О.М.
м. Київ
тел.:

Прошу Вас скоригувати червону лінію вул. Жолудева 6А у Святошинському р-ні м. Києва.
Очікую гарантую:

03.04.2012р Ф Ей О.М. Набедрик

До ВХ № 108
10.04.2012.

ЧЕРГОВИЙ КАДАСТРОВИЙ ПЛАН

Витяг з бази даних Державного земельного кадастру від 17.05.2006р.

м. Київ
Святошинський р-н

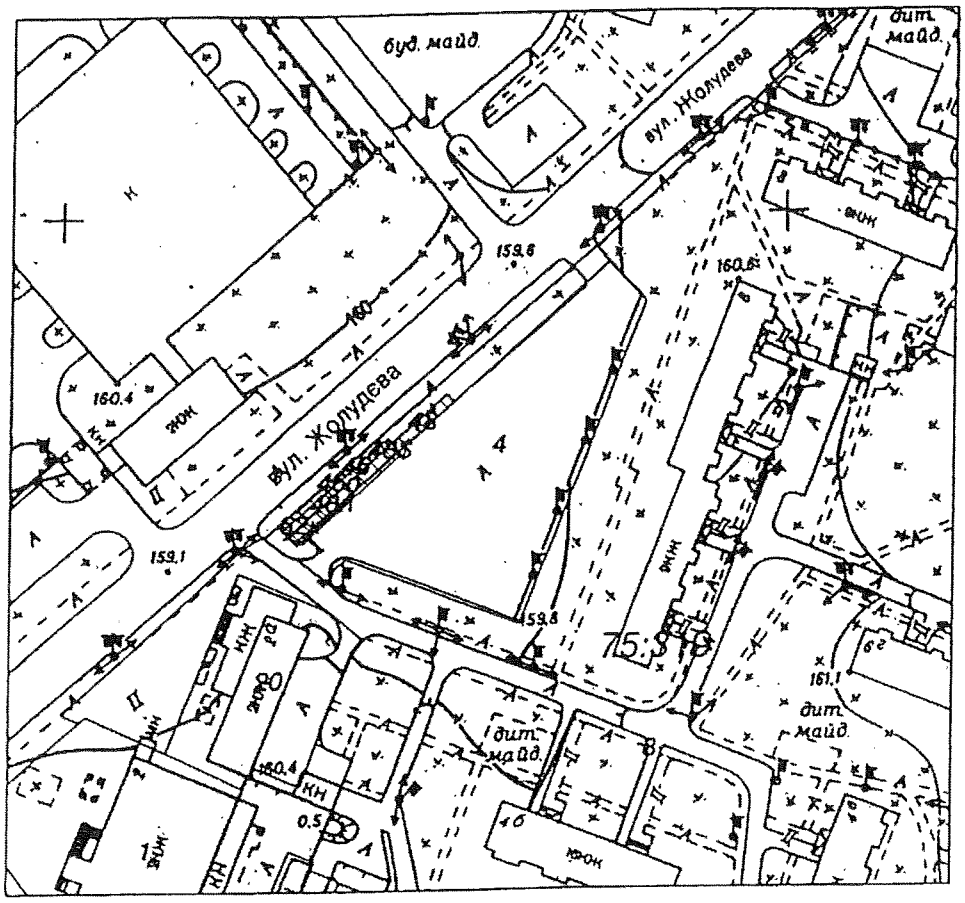

Масштаб 1:2000

УМОВНІ ПОЗНАЧЕННЯ

2	межі та кадастровий код земельної ділянки в кварталі

Земельні ділянки, на які зареєстровано:

- [ ] документ на право користування чи володіння;
- [ ] технічний звіт по перенесенню меж земельної ділянки в натуру;
- [2] проект відведення (П), викуп ділянки ($), згода на проектування (К)
- [ ] технічний звіт по інвентаризації.

Виконавець _____ К.Стаднюк

Замовлення № 5829

*Черговий план м.Києва ведеться з 1995 року

КП "Київський інститут земельних відносин"

РЕЄСТР ЗЕМЕЛЬНИХ ДІЛЯНОК.

Витяг з бази даних Державного земельного кадастру станом на 17.05.2006р.

Черговий план.

Код ділянки	Землекористувачі	Адреса ділянки	Опис ділянки	Вид права	Дата закінч. права
75:319:001	ВАТ "Універсам N 12"	вул. Жолудєва, 4		Оренда (користування) на 49 років	31.08.2048
75:319:004	Спільне підприємство "Партнер"	вул. Жолудєва, 6	Автостоянка N 8		
75:319:008	Комунальне підприємство по утриманню житлового господарства Святошинського району м.Києва	просп. Академіка Корольова	ЖЕК-1102 /житлові будинки/		
75:319:020	Комунальне підприємство "Київжитлоспецексплуатація"|Повне товариство "Київський міський ломбард"	вул. Симиренка, 1/2			
75:319:046	Набедрик Олег Михайлович	вул. Жолудєва, 6а	Магазин продовольчих товарів та кафе	Оренда на 5 років	25.04.2010
75:319:048	Набедрик Олег Михайлович	вул. Жолудєва, 6а	Магазин продовольчих товарів та кафе	Власність	

Ділянки, що знаходяться на стадії розробки оформлення прав.

Код ділянки	Землекористувачі	Адреса ділянки	Стадія	Дата закінч. стадії
75:319:046п	Набедрик Олег Михайлович	вул. Жолудєва, 6а	Проект: Оренда на 5 років	
75:319:048$	Набедрик Олег Михайлович	вул. Жолудєва, 6а	Наміри щодо викупу	
75:319:048п	Набедрик Олег Михайлович	вул. Жолудєва, 6а	Проект: Оренда на 1 рік	
75:319:062к	Проценко Надія Олексіївна	вул. Жолудєва, 4	Згода: Оренда на 1 рік (за умови подальшого викупу)	18.02.2006

© 2003-2006 Київський інститут земельних відносин

Н.Н. Бо[illegible]давко

Вибірка раніше запроектованих трас інженерних мереж і споруд та будинків, які погоджені Головкиївархітектурою зроблена 28.04.06.

ГІП ПБК "Деснокомплекс" В. Шулиш

ПБК "Гражкомплекс" СТД "Кабедраменсервіс"

Схема організації рельєфу території прилеглої до кафе і продовольчого магазину в м. Києві по вул. Жолудєва, 6-а в Святошинському р-ні погоджено для подальшого проектування ~~та розгляду на архітектурно містобудівній раді~~.

Для отримання дозволу на виконання робіт необхідно подати на погодження проект організації рельєфу, погоджений установами яких це стосується. Проект та ~~[illegible]~~ виконати у установленому законодавству порядку.

Начальник управління ДІ та ПТ Продкий А.Г.

Головний спеціаліст

МІСТОБУДІВНИЙ КАДАСТР

Пог — 501 від 16.10.07

Відповідно до ДБН А 2.2-3-2004 генеральний план кафе і продовольчого магазину по вул. Жолудєва, 6-а у Святошинському р-ні м. Києва на підставі рішення Київської міської ради від 12.02.04 № [illegible] АПЗ № [illegible] від [illegible] та подовження від 24.12.06 № 20-[illegible] протоколом М.Р. № [illegible] від 27.03.07 в Управлінні містобудування та архітектури Головного управління містобудування, архітектури та дизайну міського середовища погоджено і рекомендовано для подальшого погодження в установленому порядку, при умові виконання вимог протоколу МР № [illegible] від 27.03.07 згідно ДБН А.2.2-3-2004 гр. п. 9.5 Проектно-кошторисній [illegible] відповідальності за якість проекту.

№ Р-423 від 05.11.08 р.

159.70
159.70
159.71
159.71
55.60
159.20
159.20
159.25
159.2
159.57
159.91
159.90
159.90
159.56
159.71
159.90
159.90
159.90

Графічну частину „План червоних ліній вулиці Жолудєва у Святошинському районі м.Києва" що розроблена на підставі листа Головного управління містобудування та архітектури від 03.04.2012р. № 4217/0/08/27-12

ПОГОДЖЕНО

З управлінням розвитку міста

Начальник управління А.Чорний

Головний спеціаліст Г. Іваніна

З управлінням інженерної інфраструктури міста

Начальник управління А.Костюченко

25.07.2012

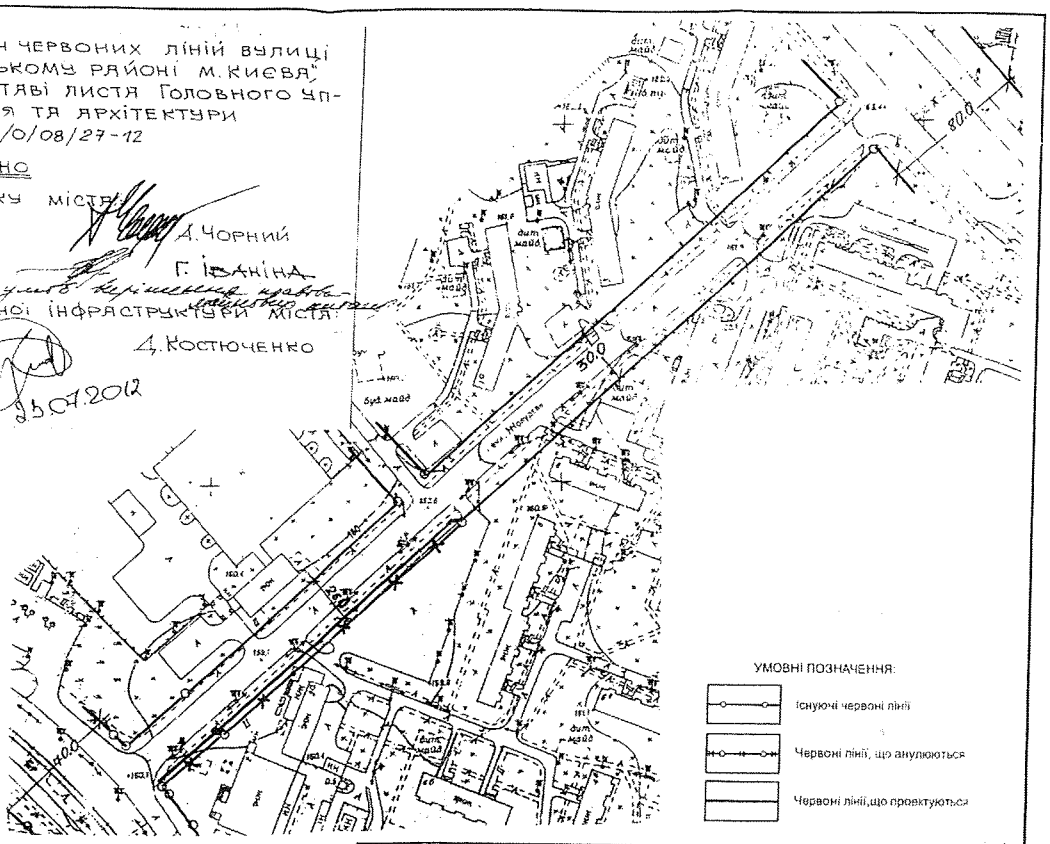

Директор ІКГП	Чекмарьов			Г-1222		
Заст.дир.	Желтонський			План червоних ліній вул.Жолудєва у Святошинському районі м.Києва		
ГІП	Пясня				стадія	аркуш	кількість аркушів
					П	Т02	1
Розробив	Кулинка			План червоних ліній М 1:2000	ДП"Інститут Київгеннплан" АК"Київпроект"	
Перевірив	Пясня					

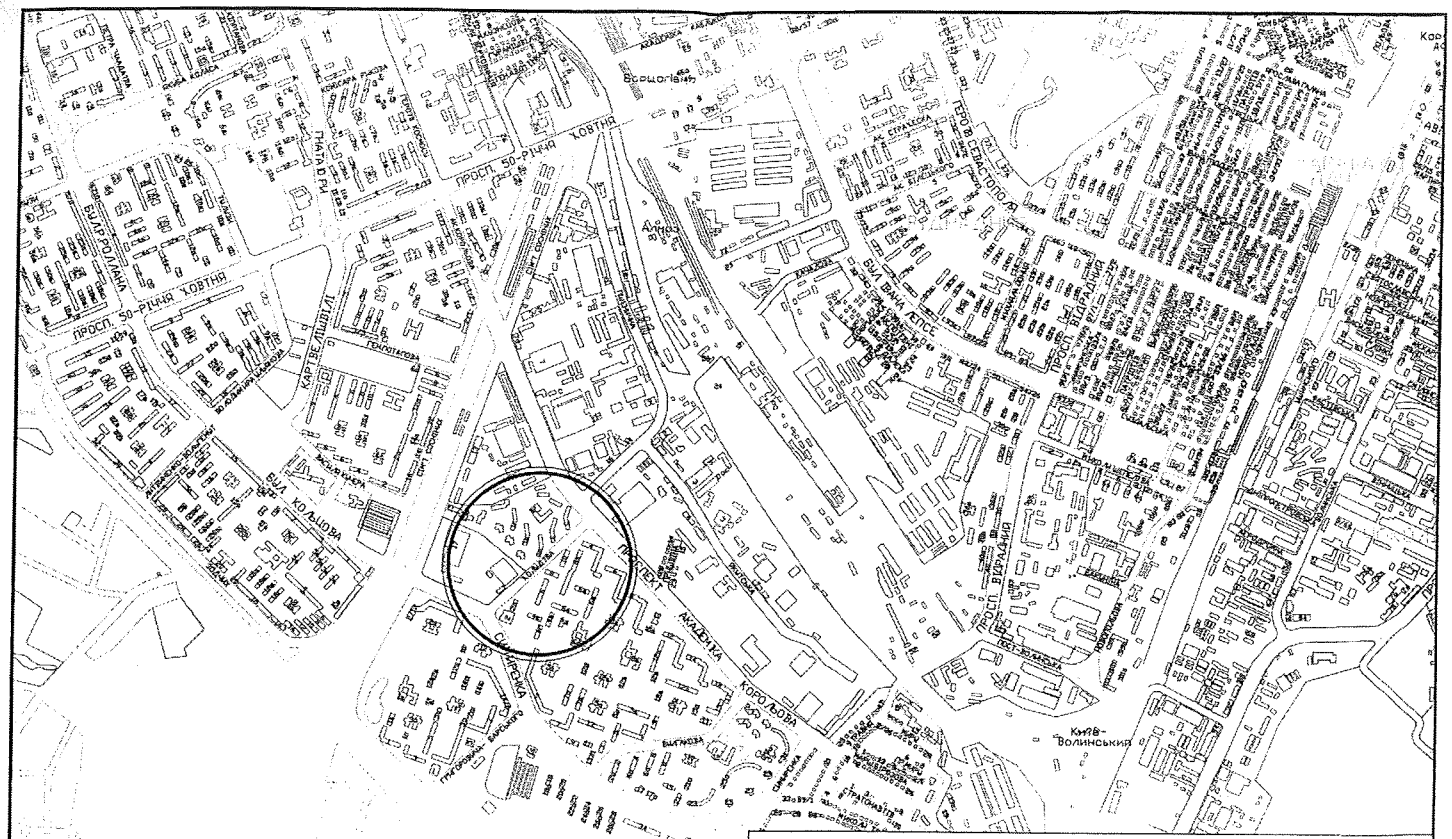

Директор ІКГП	Чехмарьов		Г-1222
Заст. дир. ІКГП	Желтовський		План червоних ліній вул.Жолудєва у Святошинському районі м.Києва
ГІП	Лисюк		стадія: П; аркуш: Т01; аркушів: 1
Розробив	Кумейко		СИТУАЦІЙНА СХЕМА М 1:15000
Перевірив	Лисюк	05.12	ДП"Інститут Київгенплан" ПАТ "Київпроект"

10.10. Розгляд кадастрових справ ***(надання / передача – комунальні підприємства, юридичні особи):***

		Голосіївський район
1.	А-23698 **ПР-14635 від 20.11.2017**	Об'єднання співвласників багатоквартирного будинку «АНТОНОВИЧА, 122» вул. Антоновича (Горького), 122 у постійне користування площа 0,2213 га для завершення будівництва та обслуговування жилого будинку **(доручення заступника міського голови – секретаря Київської міської ради від 22.11.2017 №08/231-2824/ПР)** *До постійної комісії Київської міської ради з питань містобудування, архітектури та землекористування надійшли:* - *звернення ОСББ «АНТОНОВИЧА, 122» від 17.10.2017 №108/17 (вх. №08/17774 від 17.10.2017) з проханням виключити з цільового призначення земельної ділянки слова «для завершення будівництва» і залишити цільове призначення «для обслуговування жилого будинку»;* - *звернення ОСББ «АНТОНОВИЧА, 122» від 12.03.2019 №34/19 (вх. №08/5378 від 13.03.2019) з проханням розглянути проект рішення на найближчому засіданні постійної комісії та запросити на нього представника ОСББ.*
2.	Д-8704 **ПР-19938**	ТОВАРИСТВО З ОБМЕЖЕНОЮ ВІДПОВІДАЛЬНІСТЮ «ДРІМ ЛЕНД» пров. Василя Жуковського, 16 в оренду на 5 років площа 0,1242 га для реконструкції нежитлової будівлі під адміністративно-офісну будівлю з приміщеннями громадського призначення **(доручення заступника міського голови – секретаря Київської міської ради від 13.03.2019 №08/231-1237/ПР)**
3.	А-26415 **ПР-19955**	ТОВАРИСТВО З ОБМЕЖЕНОЮ ВІДПОВІДАЛЬНІСТЮ «МК 8» вул. Казимира Малевича, 2-8 в оренду на 10 років площа 0,6148 га для експлуатації і обслуговування будівель та споруд **(доручення заступника міського голови – секретаря Київської міської ради від 14.03.2019 №08/231-1257/ПР)**
4.	А-22005 **ПР-19952**	ТОВАРИСТВО З ОБМЕЖЕНОЮ ВІДПОВІДАЛЬНІСТЮ «ГРАНД-ПЕТРОЛ» Чапаєвське шосе, 98 в оренду на 10 років площа 0,2875 га для експлуатації та обслуговування автозаправного комплексу **(доручення заступника міського голови – секретаря Київської міської ради від 14.03.2019 №08/231-1259/ПР)**

		*Проект рішення **паралельно опрацьовується** постійною комісією Київської міської ради з питань транспорту, зв`язку та реклами.*
5.	А-26780 **ПР-20059**	ТОВАРИСТВО З ОБМЕЖЕНОЮ ВІДПОВІДАЛЬНІСТЮ «КМ 34» вул. Ямська, 13, 17 в оренду на 10 років площі 0,3538 га, 0,0201 га, 0,0166 га для експлуатації та обслуговування будівель та споруд, відкритих автостоянок **(доручення заступника міського голови – секретаря Київської міської ради від 08.04.2019 №08/231-1396/ПР)** *Проект рішення **паралельно опрацьовується** постійною комісією Київської міської ради з питань транспорту, зв`язку та реклами.*
Дарницький район		
6.	Д-8817 **ПР-18347**	Комунальне підприємство «Київський метрополітен» просп. Миколи Бажана в постійне користування площа 0,0036 га для експлуатації та обслуговування вентиляційного кіоску №240 **(доручення заступника міського голови – секретаря Київської міської ради від 02.11.2018 №08/231-3853/ПР)** *Проект рішення **підтриманий** постійною комісією Київської міської ради з питань транспорту, зв`язку та реклами.*
7.	Д-8892 **ПР-18511**	Комунальне підприємство «Київський метрополітен» просп. Миколи Бажана (перегін між ст. м. «Славутич» та ст. м. «Осокорки») в постійне користування площа 0,0042 га для експлуатації та обслуговування вентиляційного кіоску №239/5 **(доручення заступника міського голови – секретаря Київської міської ради від 14.11.2018 №08/231-4052/ПР)** *Проект рішення **підтриманий** постійною комісією Київської міської ради з питань транспорту, зв`язку та реклами.*
8.	Д-8787 **ПР-18745**	Комунальне підприємство «Київський метрополітен» просп. Миколи Бажана в постійне користування площі 0,0038 га, 0,0038 га для експлуатації та обслуговування вентиляційних кіосків № 242, № 243 **(доручення заступника міського голови – секретаря Київської міської ради від 14.01.2019 №08/231-108/ПР)** *Проект рішення **підтриманий** постійною комісією Київської міської ради з питань транспорту, зв`язку та реклами.*
9.	Д-7536 **ПР-18724**	Комплексна дитячо-юнацька спортивна школа «Чемпіон» вул. Архітектора Вербицького в постійне користування площа 1,8411 га

		для експлуатації та обслуговування спортивно-тренувального комплексу **(доручення заступника міського голови – секретаря Київської міської ради від 26.12.2018 №08/231-4323/ПР)** *Проект рішення **підтриманий** постійною комісією Київської міської ради з питань екологічної політики та постійною комісією Київської міської ради з питань освіти, науки, сім`ї, молоді та спорту.*
10.	А-26225 **ПР-19869**	Товариство з обмеженою відповідальністю «ТЕКІЛА ГОЛД» вул. Світла, 1 в оренду на 10 років площа 0,8645 га (у тому числі площею 0,43 га в межах червоних ліній) для експлуатації та обслуговування автозаправної станції **(доручення заступника міського голови – секретаря Київської міської ради від 04.03.2019 №08/231-1156/ПР)** *Проект рішення паралельно опрацьовується постійною комісією Київської міської ради з питань транспорту, зв`язку та реклами.*
Деснянський район		
11.	Д-7535 **ПР-18709**	Комунальне підприємство по утриманню зелених насаджень Деснянського району м. Києва вул. Лісківська в постійне користування площа 0,2813 га для організації відпочинку населення **(доручення заступника міського голови – секретаря Київської міської ради від 27.12.2018 №08/231-4362/ПР)** *Проект рішення **підтриманий** постійною комісією Київської міської ради з питань екологічної політики.*
12.	А-26776 **ПР-19959**	Приватне підприємство «ЕНТЕР-ТЕК» на перетині вул. Теодора Драйзера та вул. Електротехнічної в оренду на 5 років площа 2,0483 га для будівництва, обслуговування та експлуатації торговельного центру та торговельного майданчика **(доручення заступника міського голови – секретаря Київської міської ради від 20.03.2019 №08/231-1271/ПР)** *Проект рішення паралельно опрацьовується постійною комісією Київської міської ради з питань торгівлі, підприємництва та регуляторної політики.*
Дніпровський район		
13.	А-26676 **ПР-19950**	ТОВАРИСТВО З ОБМЕЖЕНОЮ ВІДПОВІДАЛЬНІСТЮ «ОПТОВА МЕРЕЖА 2011» просп. Генерала Ватутіна, 2-Т в оренду на 10 років площа 0,6645 га для експлуатації та обслуговування торговельно-розважального центру **(доручення заступника міського голови – секретаря Київської міської ради від 14.03.2019 №08/231-1256/ПР)**

		Проект рішення паралельно опрацьовується постійною комісією Київської міської ради з питань торгівлі, підприємництва та регуляторної політики.
14.	А-26674 **ПР-19958**	ТОВАРИСТВО З ОБМЕЖЕНОЮ ВІДПОВІДАЛЬНІСТЮ «ОПТОВА МЕРЕЖА 2011» просп. Генерала Ватутіна, 2-т в оренду на 5 років площа 2,6910 га для завершення будівництва торговельно-розважального центру **(доручення заступника міського голови – секретаря Київської міської ради від 20.03.2019 №08/231-1273/ПР)** *Проект рішення паралельно опрацьовується постійною комісією Київської міської ради з питань торгівлі, підприємництва та регуляторної політики.*
Оболонський район		
15.	Д-8786 **ПР-18748**	Комунальне підприємство по утриманню зелених насаджень Оболонського району м. Києва вул. Північна, 30-36 у постійне користування площа 0,5924 га для утримання та експлуатації зелених насаджень загального користування **(доручення заступника міського голови – секретаря Київської міської ради від 08.01.2019 №08/231-4382/ПР)** *Проект рішення **підтриманий** постійною комісією Київської міської ради з питань екологічної політики.*
16.	Д-8780 **ПР-18361**	Комунальне підприємство «Київський метрополітен» просп. Степана Бандери, 10 в постійне користування площі 0,0025 га та 0,0010 га для експлуатації та обслуговування вентиляційних кіосків № 124 та № 124а **(доручення заступника міського голови – секретаря Київської міської ради від 02.11.2018 №08/231- 3852/ПР)** *Проект рішення **підтриманий** постійною комісією Київської міської ради з питань транспорту, зв`язку та реклами.*
17.	А-25738 **ПР-19940**	ТОВАРИСТВО З ОБМЕЖЕНОЮ ВІДПОВІДАЛЬНІСТЮ «ДІТРАНС» вул. Куренівська, 14-б в оренду на 10 років площа 0,9137 га для експлуатації та обслуговування виробничих будівель і споруд **(доручення заступника міського голови – секретаря Київської міської ради від 13.03.2019 №08/231-1240/ПР)**
18.	Д-9324 **ПР-19953**	ПРИВАТНЕ ПІДПРИЄМСТВО «ТЕХНОПРОЕКТБУДСЕРВІС» просп. Степана Бандери, 34-а

		в оренду на 5 років площа 0,5257 га для реконструкції існуючих будівель під багатофункціональний комплекс громадського призначення із під`їздами до нього **(доручення заступника міського голови – секретаря Київської міської ради від 14.03.2019 №08/231-1258/ПР)** *До постійної комісії Київської міської ради з питань містобудування, архітектури та землекористування надійшло звернення приватного підприємства «ТЕХНОПРОЕКТБУДСЕРВІС» від 15.03.2019 №05/03/19 (вх. №08/5563 від 15.03.2019) з проханням при розгляді проекту рішення врахувати бажаний термін оренди земельної 15 років.*
19.	А-26705 **ПР-19956**	ТОВАРИСТВО З ОБМЕЖЕНОЮ ВІДПОВІДАЛЬНІСТЮ «АСТОР ІНВЕСТ» вул. Резервна, 8 в оренду на 10 років площа 0,8817 га для експлуатації та обслуговування будівель і споруд цілісного майнового комплексу **(доручення заступника міського голови – секретаря Київської міської ради від 18.03.2019 №08/231-1264/ПР)**
		Печерський район
20.	Д-7408 **ПР-19954**	Об`єднання співвласників багатоквартирного будинку «Червоноармійська, 17 Б» вул. Велика Васильківська, 17 Б у постійне користування площа 0,0637 га для обслуговування житлового будинку та прибудинкової території **(доручення заступника міського голови – секретаря Київської міської ради від 14.03.2019 №08/231-1261/ПР)**
		Подільський район
21.	А-26679 **ПР-19820**	ТОВАРИСТВО З ОБМЕЖЕНОЮ ВІДПОВІДАЛЬНІСТЮ «ЛС-РИТЕЙЛ» вул. Гречка Маршала, 7 в оренду на 10 років площа 0.0698 га для експлуатації та обслуговування об`єкту дорожньої інфраструктури **(доручення заступника міського голови – секретаря Київської міської ради від 01.03.2019 №08/231-1106/ПР)** *Проект рішення паралельно опрацьовується постійною комісією Київської міської ради з питань транспорту, зв`язку та реклами.*
22.	А-25672 **ПР-19941**	Приватне акціонерне товариство «Укрсвітло» вул. Маршала Гречка, 8-д в оренду на 10 років площа 0,1973 га

		для експлуатації та обслуговування існуючих будівель та споруд цілісного майнового комплексу **(доручення заступника міського голови – секретаря Київської міської ради від 13.03.2019 №08/231-1236/ПР)**
23.	А-26313 **ПР-20054**	ТОВАРИСТВО З ОБМЕЖЕНОЮ ВІДПОВІДАЛЬНІСТЮ «НК 17 ЕСТЕЙТ» вул. Новокостянтинівська в оренду на 5 років площа 0,4548 га для завершення будівництва комплексу з продажу та технічного обслуговування автомобілів, автозаправної станції та експлуатації нежитлової будівлі **(доручення заступника міського голови – секретаря Київської міської ради від 03.04.2019 №08/231-1388/ПР)**
Святошинський район		
24.	Д-8965 **ПР-18747**	Комунальне підприємство «Київський метрополітен» просп. Академіка Палладіна в постійне користування площа 0,0040 га для експлуатації та обслуговування вентиляційного кіоску № 25 **(доручення заступника міського голови – секретаря Київської міської ради від 08.01.2019 №08/231-4385/ПР)** *Проект рішення **підтриманий** постійною комісією Київської міської ради з питань транспорту, зв`язку та реклами.*
25.	А-25249 **ПР-19939**	ТОВАРИСТВО З ОБМЕЖЕНОЮ ВІДПОВІДАЛЬНІСТЮ «АЛЬФА-ВЕТ» вул. Малинська, 22 в оренду на 10 років площа 0,5848 га для експлуатації та обслуговування будівель і споруд виробничої бази **(доручення заступника міського голови – секретаря Київської міської ради від 13.03.2019 №08/231-1235/ПР)**
Солом`янський район		
26.	Д-8163 **ПР-20055**	Товариство з обмеженою відповідальністю «Субос-Україна» вул. Виборзька, 78-а в оренду на 10 років площа 0,0970 га для експлуатації, обслуговування та ремонту об`єктів транспортної інфраструктури (крім об`єктів дорожнього сервісу) **(доручення заступника міського голови – секретаря Київської міської ради від 03.04.2019 №08/231-1386/ПР)** *Проект рішення паралельно опрацьовується постійною комісією Київської міської ради з питань транспорту, зв`язку та реклами.*
27.	Д-9267 **ПР-20056**	ТОВАРИСТВО З ОБМЕЖЕНОЮ ВІДПОВІДАЛЬНІСТЮ «АЗІЛ ДЕВЕЛОПМЕНТ ГРУП» просп. Космонавта Комарова, 9-б

		в оренду на 5 років площа 0,3097 га для будівництва, обслуговування та ремонту об'єктів інженерної, транспортної, енергетичної інфраструктури, об'єктів зв'язку та дорожнього господарства (крім об'єктів дорожнього сервісу) *Проект рішення паралельно опрацьовується постійною комісією Київської міської ради з питань транспорту, зв`язку та реклами.*
		Шевченківський район
28.	Д-3425 **ПР-16299**	Обслуговуючий кооператив «Автокооператив по будівництву та експлуатації індивідуальних гаражів «Бакинський» Шевченківського району м. Києва» вул. Бакинська, 35 в оренду на 5 років площа 1,1045 га для будівництва, експлуатації та обслуговування гаражів (третьої черги автокооперативу) **(доручення заступника міського голови – секретаря Київської міської ради від 14.05.2018 №08/231-1578/ПР)** *Проект рішення **відхилений** постійною комісією Київської міської ради з питань транспорту, зв`язку та реклами (витяг №08/289-197 від 30.07.2018 з протоколу №12/59 засіданні цієї постійної комісії від 18.07.2018).*
29.	Д-8815 **ПР-18247**	Комунальне підприємство «Київський метрополітен» вул. Бульварно-Кудрявська, 19 в постійне користування площа 0,0033 га для експлуатації та обслуговування вентиляційного кіоску №224 **(доручення Київського міського голови від 26.10.2018 №08/231-3783/ПР)** *Проект рішення **підтриманий** постійною комісією Київської міської ради з питань транспорту, зв`язку та реклами.*
30.	А-25808 **ПР-19942**	Товариство з обмеженою відповідальністю «РЕМБУДМАШКОМПЛЕКС» вул. Антона Цедіка, 14-а в оренду на 5 років площа 0,3762 га для будівництва житлового будинку з вбудовано-прибудованими приміщеннями та підземним паркінгом **(доручення заступника міського голови – секретаря Київської міської ради від 13.03.2019 №08/231-1239/ПР)**
31.	А-26933 **ПР-20074**	ТОВАРИСТВО З ОБМЕЖЕНОЮ ВІДПОВІДАЛЬНІСТЮ «СТОЛИЧНА ПРОЕКТНО-БУДІВЕЛЬНА КОМПАНІЯ» вул. Академіка Туполєва, 12 в оренду на 5 років площі 0,1459 га, 0,0865 га для будівництва, експлуатації та обслуговування житлово-офісного, торговельного комплексу з наземними і підземними

		паркінгами та вбудовано-прибудованими приміщеннями громадського, соціального та торговельного призначення **(доручення заступника міського голови – секретаря Київської міської ради від 11.04.2019 №08/231-1406/ПР)**

Голова комісії **О. Міщенко**

Секретар комісії **І. Картавий**

ОБ'ЄДНАННЯ СПІВВЛАСНИКІВ БАГАТОКВАРТИРНОГО БУДИНКУ
«АНТОНОВИЧА,122»

03150 Україна м. Київ-150, вул. Антоновича,122
тел. (044) 247-48-00 E-mail: antonovycha122@ukr.net

17.10.17
А-23698

№ 108/17 від 17 жовтня 2017 року

Голові
постійної комісії Київської міської ради з питань містобудування, архітектури та землекористування
Міщенку О.Г.
вул. Хрещатик, 36, м. Київ, 01044

щодо відведення земельної ділянки
(справа А-23698)

Шановний Олександре Григоровичу!

ОСББ «Антоновича,122» звернувся до Київської міської ради з проханням про прийняття рішення щодо передачі в постійне користування земельної ділянки площею 2213 кв.м по вул. Антоновича, 122 у Голосіївському районі м. Києва без складання документації із землеустрою (справа А-23698). Зазначена ділянка знаходилась в постійному користуванні МЖК «Академічний» з цільовим призначенням *«для завершення будівництва і обслуговування жилого будинку»*.

ОСББ «Антоновича,122» прийняв на баланс від МЖК «Академічний» завершений будівництвом житловий комплекс на вулиці Антоновича,122 у м. Києві.

Враховуючи, що будівництво жилого будинку на вулиці Антоновича,122 у м. Києві повністю завершене і нове будівництво не планується, при прийнятті рішення щодо передачі в постійне користування ОСББ «Антоновича,122» земельної ділянки площею 2213 кв.м по вул. Антоновича, 122 у Голосіївському районі м. Києва:

просимо виключити з визначення цільового призначення земельної ділянки слова «для завершення будівництва» і залишити цільове призначення «для обслуговування жилого будинку».

З повагою

Голова правління
ОСББ «Антоновича,122» Альохіна В.О.

ОБ'ЄДНАННЯ СПІВВЛАСНИКІВ БАГАТОКВАРТИРНОГО БУДИНКУ «АНТОНОВИЧА,122»

03150 Україна м. Київ-150, вул. Антоновича,122
тел. (044) 247-48-00 E-mail: antonovycha122@ukr.net

А-23698

№ 34/19 від 12 березня 2019 року

Голові
Постійної комісії Київської міської ради з питань
містобудування, архітектури та землекористування
Міщенку Олександру Григоровичу

вул. Хрещатик, 36, м. Київ, Україна

щодо розгляду проекту рішення
№ 2824 від 22.11.2017 року (А-23698)

Шановний Олександре Григоровичу!

На розгляді Постійної комісії Київської міської ради з питань містобудування, архітектури та землекористування знаходиться проект рішення «Про надання об'єднанню співвласників багатоквартирного будинку «АНТОНОВИЧА, 122» земельної ділянки для завершення будівництва та обслуговування жилого будинку на вул. Антоновича (Горького), 122 у Голосіївському районі м. Києва А-23698». Номер реєстрації проекту рішення: 2824 від 22 листопада 2017 року.

На сьогодні право постійного користування зазначеною земельною ділянкою належить Молодіжному житловому комплексу «Академічний» і посвідчене Державним актом 1-КВ № 005442 від 23.01.1998 року. Межі земельної ділянки встановлені в натурі (на місцевості). МЖК «Академічний» в 2005 році прийняв рішення про припинення організації, проте процедура закриття не може бути здійснена через наявність в користуванні МЖК «Академічний» земельної ділянки.

Після створення у 2009 році ОСББ «Антоновича,122» МЖК «Академічний» надав нотаріально посвідчену згоду на вилучення в повному обсязі земельної ділянки площею 2213 кв. м за адресою: м. Київ, вул. Горького, 122, кадастровий номер 79041002 за умови надання зазначеної ділянки в постійне користування (власність) ОСББ «Антоновича,122».

З 2011 року ОСББ «Антоновича,122» здійснював розробку технічної документації із землеустрою, однак процес землевідводу затягнувся з незалежних від нас причин.

Враховуючи викладене, просимо:

1. Розглянути на комісії проект рішення «Про надання об'єднанню співвласників багатоквартирного будинку «АНТОНОВИЧА, 122» земельної ділянки для завершення будівництва та обслуговування жилого будинку на вул. Антоновича (Горького), 122 у Голосіївському районі м. Києва А-23698».

2. Повідомити про дату розгляду проекту рішення Київської міської ради по справі А-23698 на засіданні постійної комісії Київської міської ради з питань містобудування, архітектури та землекористування і надати нам можливість взяти участь у засіданні комісії.

З повагою
Голова правління
ОСББ «Антоновича,122» Альохіна В.О.

Київська міська рада
13.03 2019 № 08/5378

п. 10, 10, 18
Д-9324

ПРИВАТНЕ ПІДПРИЄМСТВО «ТЕХНОПРОЕКТБУДСЕРВІС»

04120, м. Київ, проспект Героїв Сталінграда, 20-а *Ідентифікаційний код 42263014*

№ 05/03/19

від «15» березня 2019 року

Київська міська рада
15.03.2019 № 08/5563

Голові Постійної комісії Київської міської ради з питань містобудування, архітектури та землекористування Міщенку О.Г
01044, м. Київ, вул. Хрещатик, 36

Київській міській раді
01044, м. Київ, вул. Хрещатик, 36

«19» березня 2019 року на засіданні Постійної комісії Київської міської ради з питань містобудування, архітектури та землекористування розглядатиметься **справа Д-9324** про передачу ПРИВАТНОМУ ПІДПРИЄМСТВУ «ТЕХНОПРОЕКТБУДСЕРВІС» в оренду на 5 років земельної ділянки площею 0,5257 га, для реконстукції існючих будівель під багатофункціональний комплекс громадського призначення із під'їздами до нього на просп. Степана Бандери, 34-а в Оболонському районі м. Києва.

22.10.2018 року ПРИВАТНИМ ПІДПРИЄМСТВОМ «ТЕХНОПРОЕКТБУДСЕРВІС» було подано клопотання про надання дозволу на розроблення проекту землеустрою щодо відведення земельної ділянки К-36220, в якому зазначено бажаний строк оренди 15 (п'ятнадцять) років.

27.02.2019 року ПРИВАТНЕ ПІДПРИЄМСТВО «ТЕХНОПРОЕКТБУДСЕРВІС» звернулось через Дозвільний центр до Київської міської рад із заявою №72011-003707458-031-03 про видачу рішення Київської міської ради про передачу земельної діялнки кадастровий номер: 8000000000:78:192:0068 в оренду строком на 15 (п'ятнадцять) років.

Враховучи вищевикладене, просимо при розгляді даного питання на засіданні Постійної комісії Київської міської ради з питань містобудування, архітектури та землекористування врахувати бажаний строк передачі земельної ділянок в оренду на **15 (п'ятнадцять) років** та підтримати на засіданні Постійної комісії Київської міської ради з питань містобудування, архітектури та землекористування проект рішення Київської міської ради про передачу ПРИВАТНОМУ ПІДПРИЄМСТВУ «ТЕХНОПРОЕКТБУДСЕРВІС» в оренду на 15 (п'ятнадцять) років земельної ділянки, площею 0,5257 га, для реконстукції існючих будівель під багатофункціональний комплекс громадського призначення із під'їздами до нього.

З повагою

Директор **Чубатий В.І.**

пр10.10.28 – Д-3425

КИЇВСЬКА МІСЬКА РАДА

VIII СКЛИКАННЯ

ПОСТІЙНА КОМІСІЯ КИЇВСЬКОЇ МІСЬКОЇ РАДИ З ПИТАНЬ ТРАНСПОРТУ, ЗВ'ЯЗКУ ТА РЕКЛАМИ

01044, м. Київ, вул. Хрещатик, 36 тел./факс:(044)202-73-08

30.07.2018№ 08/289-194

Голові постійної комісії
Київської міської ради з питань
містобудування, архітектури
та землекористування
Міщенку О.Г.

Шановний Олександре Григоровичу!

Надаємо Вам для врахування Витяг з протоколу № 12/59 від 18 липня 2018 року засідання постійної комісії Київської міської ради з питань транспорту, зв'язку та реклами.

Витяг з протоколу № 12/59 від 18 липня 2018 року засідання постійної комісії Київської міської ради з питань транспорту, зв'язку та реклами.

Місце проведення: Київська міська рада, м. Київ, вул. Хрещатик, 36, 5-й поверх, каб. 514 (зала засідань) 10:00.

Склад комісії – 9 депутатів Київської міської ради

Присутні – 9 депутатів Київської міської ради, члени постійної комісії Київської міської ради з питань транспорту, зв'язку та реклами

Окопний О.Ю. – голова комісії;
Антоненко П.Д. – перший заступник голови;
Галайчук І.В. – заступник голови;
Задерейко А.І. – секретар комісії;
Харчук С.В. – член комісії;
Борозенець М.І. – член комісії;
Мондриївський В.М. – член комісії;
Майзель С.П. – член комісії;
Сагайдак І.В. – член комісії.

Запрошені:

Калініченко Д.Ю.– депутат Київської міської ради;
Левін В.І. – депутат Київської міської ради;
Андрєєв А.С. – депутат Київської міської ради;
Козак В. Р. – в.о. начальника служби автомобільних доріг у Київській області;

Симонов С.А. – директор Департаменту транспортної інфраструктури;
Черній В. Д. –директор КП «Центр організації дорожнього руху»;
Німас О. Я. – в.о. директора КП «Київтранспарксервіс»;
Попов В.С. – заступник директора Департаменту інформаційно-комунікаційних технологій;
Головченко С.Є. – заступник директора КК «Київавтодор»;
Лахматов С.Ю. – заступник директора Департаменту земельних ресурсів;
Смирнов О.Г. – начальник управління з питань реклами;
Новохацький В.О. – заступник директора КП «ГІОЦ»;
Ющенко А.М. – представник Управління патрульної поліції у м. Києві;
Волкова Ю.І. – представник Управління патрульної поліції у м. Києві;
Бохельова Т.В. – представник Департаменту економіки та інвестицій;
Кулик І.Ф. – представник ТОВ «Універсальний інформаційний простір»;
Максименко А.О. – представник ТОВ «Універсальний інформаційний простір»;
Петрук В.Б. – громадський активіст, представник ТОВ «А+С України»;
Марчук Р. П. – автор петиції № 7819 «Провести архітектурний конкурс на краще проектне рішення Шулявської транспортної розв'язки»;
Прудкий М.О. – представник ПрАТ «Хімексі»;
Дюжев С.А. – головний спеціаліст «Інститут архітектури та менеджменту»;
Ліхтер М.Г. – громадський активіст (вул. Ломоносова);
Мошинська Н.І. – громадський активіст (вул. Ломоносова);
Агєєва В.О. – громадський активіст;
Шафаренко Ж.Ю. – громадський активіст.

Порядок денний:

14. Про розгляд проекту рішення Київської міської ради «Про передачу земельної ділянки обслуговуючому кооперативу «Автокооператив по будівництву та експлуатації індивідуальних гаражів «Бакинський» Шевченківського району м. Києва» для будівництва, експлуатації та обслуговування гаражів (третьої черги автокооперативу) на вул. Бакинській, 35 у Шевченківському районі м. Києва» (Д-3425) *доручення заступника міського голови – секретаря Київської міської ради від 14.05.2018 № 08/231-1578/ПР.*

Розгляд (обговорення) питань порядку денного:

15. СЛУХАЛИ:

Окопного О.Ю. – головуючого на засіданні – голову комісії про розгляд проекту рішення Київської міської ради «Про передачу земельної ділянки обслуговуючому кооперативу «Автокооператив по будівництву та експлуатації індивідуальних гаражів «Бакинський» Шевченківського району м. Києва» для будівництва, експлуатації та обслуговування гаражів (третьої черги автокооперативу) на вул. Бакинській, 35 у Шевченківському районі м. Києва» (Д-3425) *доручення заступника міського голови – секретаря Київської міської ради від 14.05.2018 № 08/231-1578/ПР.*

ВИСТУПИЛИ: С.Лахматов, А.Задерейко, О.Окопний.

УХВАЛИЛИ: відхилити проект рішення Київської міської ради «Про передачу земельної ділянки обслуговуючому кооперативу «Автокооператив по будівництву та експлуатації індивідуальних гаражів «Бакинський» Шевченківського району м. Києва» для будівництва, експлуатації та обслуговування гаражів (третьої черги автокооперативу) на вул. Бакинській, 35 у Шевченківському районі м. Києва» (Д-3425) *доручення заступника міського голови – секретаря Київської міської ради від 14.05.2018 № 08/231-1578/ПР* у зв'язку з використанням частини земельної ділянки для здійснення підприємницької діяльності.

ГОЛОСУВАЛИ: «ЗА» - 6, «ПРОТИ» - 0, «УТРИМАЛОСЬ» - 1, «НЕ ГОЛОСУВАЛИ» - 2.
Рішення прийнято.

З оригіналом згідно.

Голова комісії О.Окопний

Секретар комісії А.Задерейко

10.11. Повторний розгляд кадастрових справ ***(надання / передача - юридичні особи):***

		Голосіївський район
1.	Д-7454 **ПР-16763**	ПУБЛІЧНЕ АКЦІОНЕРНЕ ТОВАРИСТВО «УКРТЕЛЕКОМ» вул. Антоновича, 40 в оренду на 1 рік площа 0,2069 га для експлуатації та обслуговування існуючої автоматичної телефонної станції **(доручення заступника міського голови – секретаря Київської міської ради від 25.06.2018 №08/231-2130/ПР)** *Постійною комісією Київської міської ради з питань транспорту, зв'язку та реклами, відповідно до витягу №08/289-269 від 01.11.2018 з протоколу №16/63 засідання цієї постійної комісії від 24.10.2018, жодного рішення із зазначеного питання не прийнято.* *На засіданнях постійної комісії Київської міської ради з питань містобудування, архітектури та землекористування* ***11.12.2018, 22.01.2019 та 26.02.2019*** *жодного рішення із зазначеного питання не прийнято.*
		Дарницький район
2.	Д-7571 **ПР-18384**	Комунальне підприємство «СПЕЦЖИТЛОФОНД» вул. Здолбунівська, 2 в постійне користування площа 6,7365 га для будівництва, обслуговування та експлуатації житлових будинків (в тому числі маневреного фонду) та дитячої дошкільної установи **(доручення заступника міського голови – секретаря Київської міської ради від 12.11.2018 №08/231-3910/ПР)** *Відповідно до витягу від 11.12.2018 №08/285-331 з протоколу №25/76 засідання постійної комісії Київської міської ради з питань освіти, науки, сім'ї, молоді та спорту від 28.11.2018 жодного рішення з цього питання ухвалено не було.* *На засіданні постійної комісії Київської міської ради з питань містобудування, архітектури та землекористування* ***27.11.2018-30.11.2018 ухвалено перенести розгляд*** *проекту рішення на чергове засідання постійної комісії Київської міської ради з питань містобудування, архітектури та землекористування, враховуючи звернення заступника голови Київської міської державної адміністрації В. Непопа від 29.11.2018 № 004-661 (вх. № 08/22600 від 30.11.2018).* *До постійної комісії Київської міської ради з питань містобудування, архітектури та землекористування надійшли:* - *лист депутата Київської міської ради В. В. Шарія від 21.01.2019 №08/279/08/173-3 (вх. №08/1273 від 22.01.2019) щодо того, що він не братиме участі в обговоренні та у голосуванні під час розгляду вищезазначеного проекту рішення у зв'язку з імовірним конфліктом інтересів;* - *звернення ТОВ «Градострой» від 21.01.2019 вх. №08/1176 з проханням зняти з розгляду або відмовити у погодженні проекту рішення у зв'язку із порушенням законодавства та здійсненням досудового розслідування у кримінальному провадженні.*

		На засіданні постійної комісії Київської міської ради з питань містобудування, архітектури та землекористування ***22.01.2019*** *вирішили відкласти розгляд проекту рішення та створити робочу групу під головуванням депутата Київської міської ради Петровця О. Ф.* ***Виноситься на повторний розгляд*** *оскільки згідно з пунктом 6 статті 14 Положення про постійні комісії Київської міської ради, затвердженого Рішенням Київської міської ради від 19.06.2014 №9/9, термін вивчення питання робочою групою не може перевищувати 30 календарних днів з моменту її утворення. Відповідно до пункту 9 статті 30 Регламенту Київської міської ради, затвердженого рішенням Київської міської ради від 07.07.2016 №579/579, термін вивчення питання робочою групою не може перевищувати 15 днів з моменту її утворення. Рішення із зазначеного питання робочою групою ухвалено не було.* *До постійної комісії Київської міської ради з питань містобудування, архітектури та землекористування надійшли звернення:* - *звернення ТОВ «Градострой» від 21.03.2019 №01-03-19 (вх. №08/6256 від 25.03.2019) щодо надання інформації та заперечень до проекту рішення;* - *звернення КП «СПЕЦЖИТЛОФОНД» від 08.04.2019 №056/24-766 (вх. №08/7662 від 09.04.2019) з проханням винести проект рішення на повторний розгляд на найближчому засіданні постійної комісії.*
Дніпровський район		
3.	А-24180 **ПР-14922**	ТОВАРИСТВО З ОБМЕЖЕНОЮ ВІДПОВІДАЛЬНІСТЮ «РЕМБУДГРУПСЕРВІС» вул. Волховська, 29/33 в оренду на 5 років площа 0,9313 га для експлуатації та обслуговування адміністративного будинку і господарських споруд **(доручення заступника міського голови – секретаря Київської міської ради від 14.12.2017 №08/231-3200/ПР)** *На пленарному засіданні Київської міської ради* ***06.12.2018*** *проект рішення знято на доопрацювання постійною комісією Київської міської ради з питань містобудування, архітектури та землекористування.* *На засіданні постійної комісії Київської міської ради з питань містобудування, архітектури та землекористування* ***22.01.2019*** *ухвалено перенести розгляд проекту рішення на чергове засідання постійної комісії, на яке запросити представника ТОВ «РЕМБУДГРУПСЕРВІС».* *На засіданні постійної комісії Київської міської ради з питань містобудування, архітектури та землекористування* ***26.02.2019*** *жодного рішення із зазначеного питання не прийнято.*
Шевченківський район		
4.	А-22634 **ПР-11570 від 27.09.2016**	Громадяни Дячук Дмитро Іванович, Дячук Нелля Броніславівна, Дячук Марина Євгенівна просп. Перемоги, 56-а в оренду на 10 років площа 0,0463 га для експлуатації та обслуговування торговельного павільйону

		(доручення заступника міського голови – секретаря Київської міської ради від 29.09.2016 №08/231-4033/ПР) *На засіданні постійної комісії Київської міської ради з питань містобудування, архітектури та землекористування* ***04.07.2017*** *вирішили відкласти розгляд проекту рішення та звернутися до Департаменту земельних ресурсів виконавчого органу Київської міської ради (Київської міської державної адміністрації) для надання акту обстеження існуючого стану земельної ділянки на просп. Перемоги, 56-а у Шевченківському районі м. Києва та матеріалів фотофіксації, а також звернутися до Департаменту міського благоустрою та збереження природного середовища виконавчого органу Київської міської ради (Київської міської державної адміністрації) для проведення перевірки щодо фактичного використання та стану земельної ділянки.* ***Виноситься на повторний розгляд*** *згідно з:* - *листом Департаменту земельних ресурсів виконавчого органу Київської міської ради (Київської міської державної адміністрації) від 16.11.2017 №0570291-20544 (вх. №08/19801 від 20.11.2017) щодо надання акта обстеження земельної ділянки та матеріалів фотофіксації;* - *листів Департаменту міського благоустрою та збереження природного середовища виконавчого органу Київської міської ради (Київської міської державної адміністрації) від 10.08.2017 №064-8343, №064-8345, №064-8344 щодо запиту інформації в Департаменті земельних ресурсів виконавчого органу Київської міської ради (Київської міської державної адміністрації), Департаменті містобудування та архітектури виконавчого органу Київської міської ради (Київської міської державної адміністрації), Департаменті з питань державного архітектурно-будівельного контролю міста Києва виконавчого органу Київської міської ради (Київської міської державної адміністрації);* - *звернення громадян Дячук Д. І., Дячук Н. Б., Дячук М. Є. від 05.03.2019 вх. №08/КО-952 з проханням розглянути проект рішення.*
5.	Д-8542 **ПР-16764**	Публічне акціонерне товариство «Райффайзен Банк Аваль» вул. Бульварно-Кудрявська, 40/13 в оренду на 25 років площа 0,1255 га для експлуатації та обслуговування будівель кредитно-фінансових установ **(доручення заступника міського голови – секретаря Київської міської ради від 25.06.2018 №08/231-2136/ПР)** *На засіданні постійної комісії Київської міської ради з питань містобудування, архітектури та землекористування 30.10.2018 ухвалили відкласти розгляд проекту рішення та створити робочу групу для додаткового вивчення цього питання під головуванням депутата Київської міської ради Харченка О. В.* ***Виноситься на повторний розгляд,*** *згідно з протоколом засідання робочої групи від 02.04.2019 (реєстр. №20/606 від 04.04.2019), відповідно до якого вирішили рекомендувати постійній комісії направити проект рішення разом з матеріалами кадастрової справи Д-8542 на розгляд постійної комісії Київської міської ради з питань культури, туризму та інформаційної політики.* *До постійної комісії Київської міської ради з питань містобудування, архітектури та землекористування надійшли:*

		- звернення АТ «Райффайзен Банк Аваль» від 05.11.2018 №168/1095 (вх. №08/20485 від 12.11.2018) щодо надання інформації по земельній ділянці, копій документів та з проханням повідомити про виїзд на місце робочої групи; *- депутатське звернення депутата Київської міської ради О. С. Балицької від 27.02.2019 №08/279/08/005-1477 (вх. №08/4349 від 27.02.2019) щодо включення проекту рішення до порядку денного найближчого засідання постійної комісії.*
6.	А-24267 **ПР-16762**	Приватне акціонерне товариство «ФОРА РІТЕЙЛ» вул. Академіка Туполєва, 16 (літера Б) в оренду на 10 років площа 0,1116 га для експлуатації та обслуговування торговельно-офісних приміщень **(доручення заступника міського голови – секретаря Київської міської ради від 25.06.2018 №08/231-2131/ПР)** *Проект рішення **підтриманий** постійною комісією Київської міської ради з питань торгівлі, підприємництва та регуляторної політики.* *На засіданнях постійної комісії Київської міської ради з питань містобудування, архітектури та землекористування **11.12.2018** та **05.02.2019** під час голосування жодного рішення із зазначеного питання не прийнято.*
7.	Д-7444 **ПР-15723**	Приватне підприємство «ДАВНІЙ СВІТ» вул. Академіка Туполєва, 18д літ. В в оренду на 10 років площа 0,0218 га для експлуатації та обслуговування об'єкту соціально-побутового призначення **(доручення заступника міського голови – секретаря Київської міської ради від 13.03.2018 №08/231-858/ПР)** *На засіданнях постійної комісії Київської міської ради з питань містобудування, архітектури та землекористування **30.10.2018** вирішили відкласти розгляд проекту рішення та направити його разом з матеріалами кадастрової справи Д-7444 на розгляд постійної комісії Київської міської ради з питань торгівлі, підприємництва та регуляторної політики.* ***Виноситься на повторний розгляд** згідно з витягом №08/286-45 від 06.02.2019 з протоколу засідання постійної комісії Київської міської ради з питань торгівлі, підприємництва та регуляторної політики № 1/79 від 30.01.2019, відповідно до якого проект рішення **підтриманий.***

Голова комісії **О. Міщенко**

Секретар комісії **І. Картавий**

п.10.11.1 – Д-7454

КИЇВСЬКА МІСЬКА РАДА

VIII СКЛИКАННЯ

ПОСТІЙНА КОМІСІЯ КИЇВСЬКОЇ МІСЬКОЇ РАДИ З ПИТАНЬ ТРАНСПОРТУ, ЗВ'ЯЗКУ ТА РЕКЛАМИ

01044, м. Київ, вул. Хрещатик, 36 *тел./факс:(044)202-73-08*

01.11.2018 № 08/289-269

Голові постійної комісії
Київської міської ради з питань
містобудування, архітектури
та землекористування
Міщенку О.Г.

Шановний Олександре Григоровичу!

Надаємо Вам для врахування Витяг з протоколу № 16/63 від 24 жовтня 2018 року засідання постійної комісії Київської міської ради з питань транспорту, зв'язку та реклами.

Витяг з протоколу № 16/63 від 24 жовтня 2018 року засідання постійної комісії Київської міської ради з питань транспорту, зв'язку та реклами.

Місце проведення: Київська міська рада, м. Київ, вул. Хрещатик, 36, 5-й поверх, каб. 514 (зала засідань) 11:00.

Склад комісії – 9 депутатів Київської міської ради

Присутні – 7 депутатів Київської міської ради, члени постійної комісії Київської міської ради з питань транспорту, зв'язку та реклами

Окопний О.Ю. – голова комісії;
Антоненко П.Д. – перший заступник голови;
Задерейко А.І. – секретар комісії;
Харчук С.В. – член комісії;
Мондриївський В.М. – член комісії;
Майзель С.П. – член комісії;
Сагайдак І.В. – член комісії.

Відсутні – 2 депутата Київської міської ради:

Галайчук І.В. – заступник голови;
Борозенець М.І. – член комісії.

Присутні:

Пабат О.В.– депутат Київської міської ради;
Балицька О.С. – депутат Київської міської ради;
Кутняк С.В. – депутат Київської міської ради;
Антоненко Л.В. – депутат Київської міської ради;

Васильчук В.В. – депутат Київської міської ради;
Симонов С.А. – директор Департаменту транспортної інфраструктури;
Назаров Ю.Л. – директор Департаменту інформаційно-комунікаційних технологій;
Світличний О.П. – заступник директора департаменту економіки та інвестиції;
Рахматуллін Д.С. – заступник директора КП «Київтранспарксервіс»;
Німас О.Я. – в.о. директора КП «Київтранспарксервіс»;
Круценко В.І. – в.о. директора КП «Київміськсвітло»;
Говтвяниця С.О. – заступник директора КП «Київміськсвітло»;
Камський В.П. – заступник директора КП «Центр організації дорожнього руху»;
Савтир С.В. – начальник КО «Комунальна служба перевезень»;
Пеклун Д.Ю. – заступник начальника КП «Київський метрополітен»;
Панчій Т.М. – заступник директора Департаменту міського благоустрою;
Ткаченко О.М. – начальник управління Департаменту земельних ресурсів;
Монастирний П.О. – начальник управління КК «Київавтодор»;
Піхало Д.О. – представник управління з питань надзвичайних ситуацій;
Куявський О.Ю. – начальник управління з питань взаємодії з правоохоронними огранами по забезпеченню правопорядку та муніципальної безпеки;
Калюк О.Д. – головний інженер ДП «Автотранспортний науково-дослідний і проектний інститут»;
Сулигін А.І. – представник ПАТ « Укртелеком»;
Василевський О.Н. – представник приватних автомобільних перевізників;
Забродін С.В. – заступник начальника служби «Південно – Західна залізниця;
Глухов М. В.– помічник депутата Київської міської ради;
Дюжев С.А. – головний спеціаліст «Інститут архітектури та менеджменту»;
Пистіна Т.О. – мешканка вул. Фестивальна;
Косинська Л.В. – мешканка вул. Академіка Єфремова;
Морозов К.В. – автор петиції № 7202;
Погребиський М.П.– голова ГО «Екозагін»;
Братікова О.П. – представник ГО «Укрконтроль»;
Петриченко О.В.– представник ГО «Укрконтроль»;
Рябінін С.В.– представник ГО «Укрконтроль»;
Агєєва В.В. – громадський активіст;
Шепелєв С.С. – громадський активіст;
Гавриленко Е.Г.– представник громадськості.

Порядок денний:

8. Про повторний розгляд проекту рішення Київської міської ради «Про передачу ПУБЛІЧНОМУ АКЦІОНЕРНОМУ ТОВАРИСТВУ «УКРТЕЛЕКОМ» земельної ділянки для експлуатації та обслуговування існуючої автоматичної телефонної станції на вул. Антоновича, 40 у Голосіївському районі м. Києва» (Д-7454) *доручення заступника міського голови – секретаря Київської міської ради від 25.06.2018 № 08/231-2130/ПР (Доповідач П.Оленич).*

Розгляд (обговорення) питань порядку денного:

10. СЛУХАЛИ:

Окопного О.Ю. – головуючого на засіданні – голову комісії про повторний розгляд проекту рішення Київської міської ради «Про передачу ПУБЛІЧНОМУ АКЦІОНЕРНОМУ ТОВАРИСТВУ «УКРТЕЛЕКОМ» земельної ділянки для експлуатації та обслуговування існуючої автоматичної телефонної станції на вул. Антоновича, 40 у Голосіївському районі м. Києва» (Д-7454) *доручення заступника міського голови – секретаря Київської міської ради від 25.06.2018 № 08/231-2130/ПР.*

ВИСТУПИЛИ: О.Ткаченко, А.Сулигін, О.Окопний.

УХВАЛИЛИ: підтримати проект рішення Київської міської ради «Про передачу ПУБЛІЧНОМУ АКЦІОНЕРНОМУ ТОВАРИСТВУ «УКРТЕЛЕКОМ» земельної ділянки для експлуатації та обслуговування існуючої автоматичної телефонної станції на вул. Антоновича, 40 у Голосіївському районі м. Києва» (Д-7454) *доручення заступника міського голови – секретаря Київської міської ради від 25.06.2018 № 08/231-2130/ПР.*

ГОЛОСУВАЛИ: «ЗА» - 3, «ПРОТИ» - 0, «УТРИМАЛОСЬ» - 2, «НЕ ГОЛОСУВАЛИ» - 2.

Рішення не прийнято.

З оригіналом згідно.

Голова комісії О.Окопний

Секретар комісії А.Задерейко

КИЇВСЬКА МІСЬКА РАДА

VIII СКЛИКАННЯ

ПОСТІЙНА КОМІСІЯ З ПИТАНЬ ОСВІТИ, НАУКИ, СІМ'Ї, МОЛОДІ ТА СПОРТУ

01044, м. Київ, вул. Хрещатик, 36 т./ф. 202-70-58

11.12.2018 № 08/285 – 331

на №_____від_____

Постійна комісія Київської міської ради з питань містобудування, архітектури та землекористування

Направляємо витяг з протоколу №25/76 від 28.11.2018 засідання постійної комісії Київської міської ради з питань освіти, науки, сім'ї, молоді та спорту для роботи.

ВИТЯГ
з протоколу №25/76 від 28.11.2018
засідання постійної комісії Київської міської ради
з питань освіти, науки, сім'ї, молоді та спорту

Присутні:
Старостенко Г.В. – голова комісії
Паладій С.В. – заступник голови комісії
Шульга Н.І. - секретар комісії
Васильчук В.В. - член комісії
Стрижов Д.С. - член комісії
Гончаров О.В. - член комісії

Порядок денний:

33. Про розгляд проекту рішення Київської міської ради «Про надання земельної ділянки комунальному підприємству «СПЕЦЖИТЛОФОНД» для будівництва, обслуговування та експлуатації житлових будинків (в тому числі маневреного фонду) та дитячої дошкільної установи на вул. Здолбунівській, 2 у Дарницькому районі м. Києва» (справа Д-7571) *(доручення заступника міського голови-секретаря Київської міської ради В. Прокопіва №08/231-3910/ПР від 07.11.2018) (доп. Департамент земельних ресурсів, КП «СПЕЦЖИТЛОФОНД»).*

33. СЛУХАЛИ: Леонова Ю.П.– начальника земельних відносин комунального підприємства «СПЕЦЖИТЛОФОНД», який поінформувала про проект рішення Київської міської ради «Про надання земельної ділянки комунальному підприємству «СПЕЦЖИТЛОФОНД» для будівництва, обслуговування та експлуатації житлових будинків (в тому числі маневреного фонду) та дитячої дошкільної установи на вул. Здолбунівській, 2 у Дарницькому районі м. Києва» (справа Д-7571) *(доручення заступника міського голови-секретаря Київської міської ради В. Прокопіва №08/231-3910/ПР від 07.11.2018)*.

ВИСТУПИЛИ: Старостенко Г.В., Гончаров О.В., Шульга Н.І., Фіданян О.Г., Леонов Ю.П.

1)ВИРІШИЛИ: 1) Підтримати проект рішення Київської міської ради «Про надання земельної ділянки комунальному підприємству «СПЕЦЖИТЛОФОНД» для будівництва, обслуговування та експлуатації житлових будинків (в тому числі маневреного фонду) та дитячої дошкільної установи на вул. Здолбунівській, 2 у Дарницькому районі м. Києва» (справа Д-7571) за умови будівництва закладу освіти з максимальною потужністю для розміщення закладу дошкільної освіти та початкової школи.

ГОЛОСУВАЛИ: За – 1, проти – 2, утрималось – 1, не голосували –2. ***Рішення не прийнято.***

2)ВИРІШИЛИ: 2) Відхилити проект рішення Київської міської ради «Про надання земельної ділянки комунальному підприємству «СПЕЦЖИТЛОФОНД» для будівництва, обслуговування та експлуатації житлових будинків (в тому числі маневреного фонду) та дитячої дошкільної установи на вул. Здолбунівській, 2 у Дарницькому районі м. Києва» (справа Д-7571).

ГОЛОСУВАЛИ: За – 2, проти – 1, утрималось – 1, не голосували –2. ***Рішення не прийнято.***

Голова комісії Г.Старостенко

Секретар комісії Н.Шульга

КИЇВСЬКОЇ МІСЬКОЇ РАДИ VIII СКЛИКАННЯ

«21» січня 2019 р. № 08/279/08/1273-3

Голові постійної комісії Київської міської ради з питань містобудування, архітектури та землекористування
Міщенку О.Г.

Шановний Олександре Григоровичу!

На засіданні постійної комісії Київської міської ради з питань містобудування, архітектури та землекористування 22 січня 2019 року планується розглянути кадастрову справу Д-7571, ПР-18384 щодо надання в постійне користування комунальному підприємству з утримання та експлуатації житлового фонду спеціального призначення «Спецжитлофонд» земельної ділянки по вулиці Здолбунівській, 2 у м. Києві для будівництва, обслуговування та експлуатації житлових будинків (в тому числі маневреного фонду) та дитячої дошкільної установи.

При цьому, я, Шарій В.В. будучи депутатом Київської міської ради входжу до складу названої постійної комісії, та обіймаючи посаду директора КП «Спецжитлофонд» вважаю за необхідне повідомити про ймовірний конфлікт інтересів під час розгляду кадастрової справи.

Враховуючи зазначене, повідомляю, що не буду брати участі у голосуванні з порушеного у цьому листі питання.

З повагою

Депутат Київської міської ради **Володимир ШАРІЙ**

Київська міська рада
22.01.2019 № 08/1273

Голові Постійної комісії Київської Міської Ради з питань містобудування, архітектури та землекористування: заплановані засідання
Міщенко Олександру Григоровичу

Копія: Марченко Роман Вікторович
Перший заступник голови (з питань містобудування та архітектури)
Позафракційний

Кісільов Ігор Петрович
Перший заступник голови (з питань землекористування)
Депутатська фракція «Єдність»

Турець Владислав Володимирович
Заступник голови
Депутатська фракція «Солідарність»

Харченко Олександр Володимирович
Заступник голови
Депутатська фракція «Солідарність»

Картавий Іван Леонідович
Секретар
Депутатська фракція «Всеукраїнське об'єднання «Свобода»

Баленко Ігор Миколайович
Член комісії
Депутатська фракція «Солідарність»

Балицька Ольга Станіславівна
Член комісії

Банас Дмитро Миколайович
Член комісії
Депутатська фракція «Солідарність»

Бродський Вячеслав Якович
Член комісії
Депутатська фракція «Єдність»

Київська міська рада
21.01.2019 № 08/1173

Зубко Юрій Григорович
Член комісії
Депутатська фракція «Солідарність»

Кримчак Сергій Олександрович
Член комісії
Депутатська фракція «Єдність»

Меліхова Тетяна Іванівна
Член комісії

Депутатська фракція «Всеукраїнське об'єднання «Батьківщина»

Михайленко Владислав Олегович
Член комісії
Депутатська фракція «Солідарність»

Назаренко Володимир Едуардович
Член комісії
Депутатська фракція «Всеукраїнське об'єднання «Свобода»

Негрич Микола Михайлович
Член комісії
Депутатська фракція «Солідарність»

Непоп Вячеслав Іванович
Член комісії
Депутатська фракція «Солідарність»

Петровець Олег Федорович
Член комісії
Депутатська фракція «Солідарність»

Римаренко Сергій Григорович
Член комісії
Депутатська фракція «Всеукраїнське об'єднання «Батьківщина»

Росляков Віталій Валерійович
Член комісії
Депутатська фракція «Солідарність»

Старовойт Володимир Миколайович
Член комісії
Депутатська фракція «Всеукраїнське об'єднання «Батьківщина»

Шарій Володимир Васильович
Член комісії
Депутатська фракція «Солідарність»

Шкуро Максим Юрійович
Член комісії
Депутатська фракція «Солідарність»

Товариства з обмеженою відповідальністю «Градострой»
Юридична адреса: 02081, м. Київ, вул. Здолбунівська, 3-Г.
Поштова адреса: 02125, м. Київ, вул. В.Шимановського, 2/1, оф.104
Код ЄДРПОУ 31812906
в особі адвоката Овсія Д.Ю.
тел.

Щодо недопушення порушення Земельного кодексу України під час розгляду питання щодо погодження проекту рішення Київської міської ради про надання земельної ділянки комунальному підприємству «СПЕЦЖИТЛОФОНД» для будівництва, обслуговування та експлуатації, житлових будинків (в тому числі маневрового фонду) та дитячої дошкільної установи на вул. Здолбунівська, 2 у Дарницькому районі м. Києва

Відповідно до даних Державного земельного кадастру про право власності та речові права на земельну ділянку товариство з обмеженою відповідальністю «ГРАДОСТРОЙ» до сих пір є користувачем земельної ділянки 8000000000:90:142:0017.

В той же час, товариство з обмеженою відповідальністю «ГРАДОСТРОЙ» дізналося про те, що в порушення Земельного кодексу України готується проект рішення Київської міської ради про надання земельної ділянки комунальному підприємству «СПЕЦЖИТЛОФОНД» для будівництва, обслуговування та експлуатації, житлових будинків (в тому числі маневрового фонду) та дитячої дошкільної установи на вул. Здолбунівська, 2 у Дарницькому районі м. Києва. Кадастровий номер і площа земельної ділянки повністю збігаються з земельною ділянкою 8000000000:90:142:0017, яка знаходиться у користуванні товариства з обмеженою відповідальністю «ГРАДОСТРОЙ».

Відповідно до пункту 1 статті 134 Земельного кодексу України земельні ділянки державної чи комунальної власності або права на них (оренда, суперфіцій, емфітевзис), у тому числі з розташованими на них об'єктами нерухомого майна державної або комунальної власності, підлягають продажу окремими лотами на конкурентних засадах (земельних торгах), крім випадків, встановлених частиною другою цієї статті.

Відповідно до даних Державного земельного кадастру про право власності та речові права на земельну ділянку власником земельної ділянки 8000000000:90:142:0017 є Київська міська рада.

Таким чином, земельна ділянка відноситься до комунальної форми власності, а тому продаж прав на неї здійснюється на конкурентних засадах.

Пунктом 2 цією ж статті не підлягають продажу на конкурентних засадах (земельних торгах) земельні ділянки державної чи комунальної власності або права на них у разі:

- розташування на земельних ділянках об'єктів нерухомого майна (будівель, споруд), що перебувають у власності фізичних або юридичних осіб;
- використання земельних ділянок для потреб, пов'язаних з користуванням надрами, та спеціального водокористування відповідно до отриманих дозволів;
- використання релігійними організаціями, які легалізовані в Україні, земельних ділянок під культовими будівлями;
- будівництва об'єктів, що в повному обсязі здійснюється за кошти державного та місцевих бюджетів;

- надання земельних ділянок підприємствам, установам і громадс організаціям у сфері культури і мистецтв (у тому числі національним творчим спіл та їх членам) під творчі майстерні;
- надання земельних ділянок в оренду для реконструкції кварталів застарілої забудови, для будівництва соціального та доступного житла, якщо конкурс на його будівництво вже проведено;
- розміщення іноземних дипломатичних представництв та консульських установ, представництв міжнародних організацій згідно з міжнародними договорами України;
- надання земельної ділянки, викупленої для суспільних потреб чи примусово відчуженої з мотивів суспільної необхідності для забезпечення таких потреб;
- надання земельних ділянок державної або комунальної власності для потреб приватного партнера в рамках державно-приватного партнерства відповідно до закону;
- надання земельної ділянки замість викупленої для суспільних потреб чи примусово відчуженої з мотивів суспільної необхідності та повернення такої земельної ділянки колишньому власнику чи його спадкоємцю (правонаступнику), у разі якщо така потреба відпала;
- будівництва, обслуговування та ремонту об'єктів інженерної, транспортної, енергетичної інфраструктури, об'єктів зв'язку та дорожнього господарства (крім об'єктів дорожнього сервісу);
- будівництва об'єктів забезпечення життєдіяльності населених пунктів (сміттєпереробних об'єктів, очисних споруд, котелень, кладовищ, протиерозійних, протизсувних і протиселевих споруд);
- передачі громадянам земельних ділянок для сінокосіння і випасання худоби, для городництва;
- надання земельних ділянок суб'єктам господарювання, що реалізують відповідно до Закону України "Про особливості провадження інвестиційної діяльності на території Автономної Республіки Крим" зареєстровані в установленому порядку інвестиційні проекти. Надання такої земельної ділянки у власність здійснюється згідно із законодавством після завершення строку реалізації інвестиційного проекту за умови виконання суб'єктом господарювання договору про умови реалізації цього інвестиційного проекту на території Автономної Республіки Крим;
- поновлення договорів оренди землі;
- передачі в оренду, концесію майнових комплексів або нерухомого майна, розташованого на земельних ділянках державної, комунальної власності;
- надання в оренду земельних ділянок індустріальних парків керуючим компаніям цих індустріальних парків;
- надання земельних ділянок зони відчуження та зони безумовного (обов'язкового) відселення території, що зазнала радіоактивного забруднення внаслідок Чорнобильської катастрофи;
- надання в оренду земельних ділянок під польовими дорогами, розташованих у масиві земель сільськогосподарського призначення (крім доріг, що обмежують масив), відповідно до статті 37^{-1} цього Кодексу;
- надання в оренду земельних ділянок під полезахисними лісовими смугами, що обслуговують масив земель сільськогосподарського призначення.

Абзацом шостим пункту другого вказаної статті було передбачено надання земельних ділянок державним та комунальним підприємствам, бюджетним установам, вищим навчальним закладам, а також господарським товариствам, у

статутному капіталі яких державна або комунальна частка акцій (часток, паїв) перевищує 60 відсотків;

Однак, абзац шостий частини другої статті 134 було виключено на підставі Закону № 1012-VIII від 18.02.2016.

Таким чином, з 2016 року відсутня можливість передавати земельні ділянки комунальної форми власності у власність або користування державним та комунальним підприємствам без проведення земельних торгів (не на конкурентних засадах).

У супереч зазначеному, невстановлені особи Київської міської ради не тільки прийняли заяву від комунального підприємства «СПЕЦЖИТЛОФОНД» про передачу земельної ділянки кадастровий номер 8000000000:90:142:0017 в користування вказаному підприємству, алей й здійснили всі дії, необхідні для оформлення такого права.

У зв'язку з вказаним вище, товариство з обмеженою відповідальністю «ГРАДОСТРОЙ» звернулося до Київської місцевої прокуратури № 7. На сьогоднішній день здійснюється досудове розслідування у кримінальному провадженні.

Відповідно до порядку денного засідання постійної комісії Київської міської ради з питань містобудування, архітектури та землекористування 22.01.2019 п. 18.3 передбачено повторний розгляд кадастрових справ (надання / передача - комунальні підприємства, юридичні особи), в тому числі питання щодо:

- Комунальне підприємство «СПЕЦЖИТЛОФОНД»
- вул. Здолбунівська, 2
- в постійне користування
- площа 6,7365 га
- для будівництва, обслуговування та експлуатації житлових будинків (в тому числі маневреного фонду) та дитячої дошкільної установи
- (доручення заступника міського голови - секретаря Київської міської ради від 12.11.2018 №08/231-3910/ПР)
- Відповідно до витягу від 11.12.2018 №08/285-331 з протоколу №25/76 засідання постійної комісії Київської міської ради з питань освіти, науки, сім'ї, молоді та спорту від 28.11.2018 жодного рішення з цього питання ухвалено не було.
- До постійної комісії Київської міської ради з питань містобудування, архітектури та землекористування надійшла заява депутата Київської міської ради В. В. Шарія від 26.11.2018 №08/279/08/173-468 (вх. №08/22142 від 27.11.2018) щодо того, що він не братиме участі в обговоренні та у голосуванні під час розгляду вищезазначеного проекту рішення у зв'язку з імовірним конфліктом інтересів.
- На засіданні постійної комісії Київської міської ради з питань містобудування, архітектури та землекористування 27.11.2018-30.11.2018 ухвалено перенести розгляд проекту рішення на чергове засідання постійної комісії Київської міської ради з питань містобудування, архітектури та землекористування, враховуючи звернення заступника голови Київської міської державної адміністрації В. Непопа від 29.11.2018 № 004-661 (вх. № 08/22600 від 30.11.2018).

На підставі викладеного вище, з метою недопущення порушення закону просимо зняти або відмовити у погодженні проекту рішення Київської міської ради про надання земельної ділянки комунальному підприємству «СПЕЦЖИТЛОФОНД» для будівництва, обслуговування та експлуатації, житлових будинків (в тому числі

маневрового фонду) та дитячої дошкільної установи на вул. Здолбунівська, Дарницькому районі м. Києва на засідання постійної комісії Київської міської рад питань містобудування, архітектури та землекористування.

Представник ТОВ «ГРАДОСТРОЙ»
Адвокат
Овсій Д.Ю.

ТОВАРИСТВО З ОБМЕЖЕНОЮ ВІДПОВІДАЛЬНІСТЮ
«ГРАДОСТРОЙ»
Код ЄДРПОУ 31812906
02081, місто Київ, вулиця Здолбунівська, будинок 3-Г

Вих. № 01-03-19
Від 21.03.2019р.

Комунальне підприємство з утримання та експлуатації житлового фонду спеціального призначення «СПЕЦЖИТЛОФОНД»
код ЄДРПОУ 31454734
04071, м.Київ, ВУЛИЦЯ ОБОЛОНСЬКА, будинок 34
тел. 044 463 67 30

Копія:
Голові Київської міської державної адміністрації, міському голові Кличко Віталію Володимировичу
01044, м. Київ, вул. Хрещатик, 36

Копія:
Заступнику Голови виконавчого органу Київської міської ради (Київської міської державної адміністрації)
Спасибко Олександр Валерійович
01044, м. Київ, вул. Хрещатик, 36

Копія:
Голові Постійної комісії Київської міської ради з питань містобудування, архітектури та землекористування
Міщенко Олександру Григоровичу
Код ЄДРПОУ 22883141
01044, м. Київ, вул. Хрещатик, 36

Копія:
Приватне підприємство «Київземресурс»
Код ЄДРПОУ 37141039
02097, м. Київ, вул. Радунська, буд. 9-Б, кв. 214

Київська міська рада
25 БЕР 2019
Вх. № 08/6256

Копія:
Департамент земельних ресурсів виконавчого органу Київської міської ради (Київської міської державної адміністрації)
Код ЄДРПОУ 26199097
01601, м.Київ, вул. Хрещатик, будинок 32-а

Шановний Володимире Васильовичу!

Товариство з обмеженою відповідальністю «ГРАДОСТРОЙ» звертається до Вас з наступним.

Пунктом 41 рішення Київської міської ради від 15.07.2004 № 419-5/1829 вирішено передати товариству з обмеженою відповідальністю «ГРАДОСТРОЙ» земельні ділянки загальною площею 12,43 га для будівництва, експлуатації та обслуговування комплексу виробничо-торговельних будівель і споруд та для благоустрою прилеглої території озера на вул. Здолбунівській, 2 у Дарницькому районі м. Києва.

Відповідно до даних Державного земельного кадастру про право власності та речові права на земельну ділянку саме товариство з обмеженою відповідальністю «ГРАДОСТРОЙ» є користувачем земельної ділянки 8000000000:90:142:0017.

В той же час, товариство з обмеженою відповідальністю «ГРАДОСТРОЙ» дізналося про те, що в порушення Земельного кодексу України готується проект рішення Київської міської ради про надання земельної ділянки комунальному підприємству «СПЕЦЖИТЛОФОНД» для будівництва, обслуговування та експлуатації, житлових будинків (в тому числі маневрового фонду) та дитячої дошкільної установи на вул. Здолбунівська, 2 у Дарницькому районі м. Києва. Кадастровий номер і площа земельної ділянки повністю збігаються з земельною ділянкою 8000000000:90:142:0017, яка знаходиться у користуванні товариства з обмеженою відповідальністю «ГРАДОСТРОЙ».

Вважаємо, що Ваші такі дії щодо оформлення права на оренду земельної ділянки 8000000000:90:142:0017 містять ознаки злочину, передбаченого статтями 191, 364 КК України з огляду на наступне.

Відповідно до пункту 1 статті 134 Земельного кодексу України земельні ділянки державної чи комунальної власності або права на них (оренда, суперфіцій, емфітевзис), у тому числі з розташованими на них об'єктами нерухомого майна державної або комунальної власності, підлягають продажу окремими лотами на конкурентних засадах (земельних торгах), крім випадків, встановлених частиною другою цієї статті.

Відповідно до даних Державного земельного кадастру про право власності та речові права на земельну ділянку власником земельної ділянки 8000000000:90:142:0017 є Київська міська рада.

Таким чином, земельна ділянка відноситься до комунальної форми власності, а тому продаж прав на неї здійснюється на конкурентних засадах.

Пунктом 2 цією ж статті не підлягають продажу на конкурентних засадах (земельних торгах) земельні ділянки державної чи комунальної власності або права на них у разі, в тому числі розташування на земельних ділянках об'єктів нерухомого майна (будівель, споруд), що перебувають у власності фізичних або юридичних осіб.

Жодної нерухомості комунального підприємства «СПЕЦЖИТЛОФОНД» на земельній ділянці не має.

Однак, у супереч зазначеному, відповідно до порядку денного засідання постійної комісії Київської міської ради з питань містобудування, архітектури та землекористування 22.01.2019 п. 18.3 передбачено повторний розгляд кадастрових справ (надання / передача - комунальні підприємства, юридичні особи), в тому числі питання щодо:

- Комунальне підприємство «СПЕЦЖИТЛОФОНД»
- вул. Здолбунівська, 2
- в постійне користування
- площа 6,7365 га
- для будівництва, обслуговування та експлуатації житлових будинків (в тому числі маневреного фонду) та дитячої дошкільної установи
- (доручення заступника міського голови - секретаря Київської міської ради від 12.11.2018 №08/231-3910/ПР)
- Відповідно до витягу від 11.12.2018 №08/285-331 з протоколу №25/76 засідання постійної комісії Київської міської ради з питань освіти, науки, сім'ї, молоді та спорту від 28.11.2018 жодного рішення з цього питання ухвалено не було.
- До постійної комісії Київської міської ради з питань містобудування, архітектури та землекористування надійшла заява депутата Київської міської ради В. В. Шарія від 26.11.2018 №08/279/08/173-468 (вх. №08/22142 від 27.11.2018) щодо того, що він не братиме участі в обговоренні та у голосуванні під час розгляду вищезазначеного проекту рішення у зв'язку з імовірним конфліктом інтересів.
- На засіданні постійної комісії Київської міської ради з питань містобудування, архітектури та землекористування 27.11.2018-30.11.2018 ухвалено перенести розгляд проекту рішення на чергове засідання постійної комісії Київської міської ради з питань містобудування, архітектури та землекористування, враховуючи звернення заступника голови Київської міської державної адміністрації В. Непопа від 29.11.2018 № 004-661 (вх. № 08/22600 від 30.11.2018).

Таким чином, зі сторони комунального підприємства «СПЕЦЖИТЛОФОНД» могли бути підроблені документи на об'єкти нерухомого майна (будівель, споруд), що розташовані на земельній ділянці по вул. Здолбунівська, 2 у Дарницькому районі м. Києва.

Згідно статті 366 КК України службове підроблення - складання, видача службовою особою завідомо неправдивих офіційних документів, внесення до офіційних документів завідомо неправдивих відомостей, інше підроблення офіційних документів.

Згідно статті 364 КК України під зловживанням владою або службовим становищем, розуміється умисне, з метою одержання будь-якої неправомірної вигоди для самої себе чи іншої фізичної або юридичної особи використання службовою особою влади чи службового становища всупереч інтересам служби, якщо воно завдало істотної шкоди охоронюваним законом правам, свободам та інтересам окремих громадян або державним чи громадським інтересам, або інтересам юридичних осіб.

Відповідно до ст. 15 КК України замахом на злочин є вчинення особою з прямим умислом (дії або бездіяльності), безпосередньо спрямованого на вчинення злочину, передбаченого відповідною ст. особливою частини КК України, якщо при цьому злочин не було доведено до кінця з причин, що незалежали від її волі.

Таким чином, у зв'язку з вищевикладеним наголошуємо на тому, що саме Товариство з обмеженою відповідальністю «Градострой» є належним

користувачем земельної ділянки у відповідності до даних Державного земельного кадастру про право власності та речові права на земельну ділянку, а відтак, будь-які посягання з Вашої сторони на таку є незаконними.

З повагою,
Директор ТОВ «ГРАДОСТРОЙ» Красюк О.І.

Д-7571

ВИКОНАВЧИЙ ОРГАН КИЇВСЬКОЇ МІСЬКОЇ РАДИ
(КИЇВСЬКА МІСЬКА ДЕРЖАВНА АДМІНІСТРАЦІЯ)
ДЕПАРТАМЕНТ БУДІВНИЦТВА ТА ЖИТЛОВОГО ЗАБЕЗПЕЧЕННЯ

КОМУНАЛЬНЕ ПІДПРИЄМСТВО
З УТРИМАННЯ ТА ЕКСПЛУАТАЦІЇ ЖИТЛОВОГО ФОНДУ СПЕЦІАЛЬНОГО ПРИЗНАЧЕННЯ
«СПЕЦЖИТЛОФОНД»
вул. Оболонська, 34, м. Київ, 04071 , тел./факс: 462-53-18, e-mail: sgf@sgf.kiev.ua код ЄДРПОУ 31454734

__08__ ____04____ 2019____ № __056/24-766_____

на № _____від _____ _____ 20___

Голові постійної комісії Київської міської ради з питань містобудування, архітектури та землекористування
О. Міщенку

Шановний Олександре Григоровичу!

22.01.2019 на засіданні постійної комісії Київської міської ради з питань містобудування, архітектури та землекористування було розглянуто проект рішення Київської міської ради «Про надання земельної ділянки комунальному підприємству «Спецжитлофонд» для будівництва, обслуговування та експлуатації житлових будинків (в тому числі маневреного фонду) та дитячої дошкільної установи на вул. Здолбунівській, 2 у Дарницькому районі м. Києва (кадастрова справа Д-7571, ПР -18384) та прийнято винести вказане рішення на розгляд засідання робочої групи під головуванням Петровця О.Ф.

Станом на 08.04.2019 засідання робочої групи не відбулося.

Зважаючи на викладене, та відповідно до рішення Київської міської ради від 12.11.2014 № 351/351 «Про регламент Київської міської ради» просимо повторно винести на засіданні постійної комісії Київської міської ради з питань містобудування, архітектури та землекористування зазначений проект рішення Київської міської ради (справа Д-7571).

З повагою

Директор Володимир Шарій

Київська міська рада
09.04.2019 № **08/7662**

Юрій Леонов 463 78 48

п.10.11.4 – П-22634

ВИКОНАВЧИЙ ОРГАН КИЇВСЬКОЇ МІСЬКОЇ РАДИ
(КИЇВСЬКА МІСЬКА ДЕРЖАВНА АДМІНІСТРАЦІЯ)

ДЕПАРТАМЕНТ ЗЕМЕЛЬНИХ РЕСУРСІВ

вул. Хрещатик, 32-а, м. Київ, 01601, тел. (044) 279-58-72, ф. 288-07-57,
КБУ "Контактний центр міста Києва"(044) 15-51, E-mail: dzr@kievcity.gov.ua Код ЄДРПОУ 26199097

16.11.17 № 0570291-20544
на № 08/281-2402 від 26.07.2017

Постійна комісія Київської міської
ради з питань містобудування,
архітектури та землекористування

На виконання витягу з протоколу №14 засідання постійної комісії Київської міської ради з питань містобудування, архітектури та землекористування від 04.07.2017 (№ 08/281-817к) стосовно земельної ділянки на просп. Перемоги, 56-а у Шевченківському районі Департамент земельних ресурсів направляє матеріали її обстеження.

Додатки на 3 арк. в 1 прим.

Заступник директора Ю.Кулаковський

Київська міська
рада
20 ЛИС 2017
Вх. № 08/19801

Новаковський 288-09-23

вх. № 057/12557 від 27.07.2017

ВИКОНАВЧИЙ ОРГАН КИЇВСЬКОЇ МІСЬКОЇ РАДИ
(КИЇВСЬКА МІСЬКА ДЕРЖАВНА АДМІНІСТРАЦІЯ)
ДЕПАРТАМЕНТ ЗЕМЕЛЬНИХ РЕСУРСІВ

01601, м. Київ, вул. Хрещатик, 32а тел. 288 09 23

АКТ
обстеження земельної ділянки

№ 17-1501/10 від 20.09.2017 *м. Київ*

Обстеження земельної ділянки *на просп. Перемоги, 56а у Шевченківському районі м. Києва, кадастровий номер 8000000000:88:095:0015.*
(код земельної ділянки)

проведене посадовою особою Департаменту земельних ресурсів відповідно до Порядку здійснення самоврядного контролю за використанням і охороною земель м. Києва, затвердженого рішенням сесії Київської міської ради від 25.09.2003р. № 16/890, ст. ст. 187, 189 Земельного кодексу України *головним спеціалістом відділу землеустрою та моніторингу земель Шевченківського району Ліневичем Петром Леонідовичем*
(посада, прізвище, ім'я, по батькові)

на підставі *витягу з протоколу №14 засідання постійної комісії Київської міської ради з питань містобудування, архітектури та землекористування від 04.07.2017*
(дата, номер)

в присутності _____
_____
_____
(посада, прізвище, ім'я, по батькові представника суб'єкта господарювання)

В ході обстеження встановлено:

- дані про земельну ділянку та її стан:

Вид права на земельну ділянку: *договір оренди земельної ділянки від 26.07.2004 №91-6-00300*
Цільове призначення: *для експлуатації та обслуговування торговельного павільйону*
Фактичне використання: *торгвельний павільйон*
Площа згідно відводу: *0,0463 га*
Площа по факту: *не встановлено*
Економіко-планувальна зона: *239*
Базова вартість 1 кв. м. земельної ділянки: *1276,82 грн*
Плата за землю: *інформація відсутня*

- результати обстеження: *здійснено обстеження земельної ділянки, яка пунктом 20 рішення Київської міської ради від 30.01.2003 № 247/407, площею 0,0463 га (кадастровий номер 8000000000:88:095:0015) оформлена в оренду на 25 років спільному українсько-американському підприємству виробничо-торгівельній фірмі "ЕКМІ" для експлуатації та обслуговування торговельного павільйону на просп. Перемоги, 56-а у Шевченківському районі м. Києва (договір оренди земельної ділянки від 26.07.2004 №91-6-00300).*

Під час обстеження встановлено, що на зазначеній земельній ділянці розташований павільйон торговельного призначення.

Додатки: *план-схема земельної ділянки*

(план-схема земельної ділянки – обов'язково, інші необхідні матеріали)

Посадова особа Департаменту земельних ресурсів _____ *(підпис)* *Ліневич П.Л.* *(прізвище, і. б.)*

При обстеженні були присутні: _____ *(підпис)* _____ *(прізвище ,і. б.)*

Доповнення та зауваження до акту: _____

З актом ознайомлений, копію акту отримав _____ *(підпис)* _____ *(прізвище, і. б.)*

Копія акту відправлена поштою _____ *(дата)* *вих. №* _____

Начальник відділу землеустрою та моніторингу земель Шевченківського району _____ *(підпис)* *Новаковський Д.І.* *(прізвище, і. б.)*



©2015, КП"КЗВ" Центр ДЗК

scandinavian
bellus
4 ROOM


4 ROOM
bellus
rge
scandinavian

ВИКОНАВЧИЙ ОРГАН КИЇВСЬКОЇ МІСЬКОЇ РАДИ
(КИЇВСЬКА МІСЬКА ДЕРЖАВНА АДМІНІСТРАЦІЯ)
ДЕПАРТАМЕНТ МІСЬКОГО БЛАГОУСТРОЮ ТА ЗБЕРЕЖЕННЯ ПРИРОДНОГО СЕРЕДОВИЩА

вул. Саксаганського, 143, м. Київ, 01032, тел. (044) 489-50-05, факс 489-33-68, Call-центр (044) 15-51
E-mail:blagodep@kievcity.gov.ua Код ЄДРПОУ 34926981

10.08.2017 № 064-8343
на № від

Департаменту з питань державного архітектурно-будівельного контролю міста Києва виконавчого органу Київської міської ради (Київської міської державної адміністрації)

Постійна комісія Київської міської ради з питань містобудування, архітектури та землекористування
(від 26.07.2017 № 08/281-2403 вих)

Інспектори комунального підприємства «Київблагоустрій» під час обстеження виявили споруду на просп. Перемоги, 56-а та відповідно до Правил благоустрою міста Києва, затверджених рішенням Київської міської ради від 25.12.2008 №1051/1051 (зі змінами) внесли припис з вимогою надати проектно-кошторисну документацію.

Враховуючи, закони України «Про архітектурну діяльність», «Про регулювання містобудівної діяльності» «Про відповідальність підприємств, їх об'єднань, установ та організацій за правопорушення у сфері містобудування», постанову Кабінету Міністрів України від 23.05.2011 № 553 «Про затвердження Порядку здійснення державного архітектурно-будівельного контролю» прошу поінформувати Департамент міського благоустрою та збереження природного середовища чи видавав, реєстрував Департамент з питань державного архітектурно-будівельного контролю міста Києва документи, що дають право на виконання підготовчих, будівельних робіт та засвідчують готовність до експлуатації об'єктів будівництва за вказаною адресою для прийняття відповідних рішень.

Перший заступник директора І.Панчай

Поляк 489-33-13

ВИКОНАВЧИЙ ОРГАН КИЇВСЬКОЇ МІСЬКОЇ РАДИ
(КИЇВСЬКА МІСЬКА ДЕРЖАВНА АДМІНІСТРАЦІЯ)
ДЕПАРТАМЕНТ МІСЬКОГО БЛАГОУСТРОЮ ТА ЗБЕРЕЖЕННЯ ПРИРОДНОГО СЕРЕДОВИЩА
вул. Саксаганського, 143, м. Київ, 01032, тел. (044) 489-50-05, факс 489-33-68, Call-центр (044) 15-51
E-mail:blagodop@kievcity.gov.ua Код ЄДРПОУ 34926981

10.08.2017 № 064-8345
на № _____ від _____

Департамент містобудування та архітектури виконавчого органу Київської міської ради (Київської міської державної адміністрації)

Постійна комісія Київської міської ради з питань містобудування, архітектури та землекористування (від 26.07.2017 № 08/281-2403 вих)

Інспектори комунального підприємства «Київблагоустрій» під час обстеження виявили споруду на просп. Перемоги, 56-а та відповідно до Правил благоустрою міста Києва, затверджених рішенням Київської міської ради від 25.12.2008 №1051/1051 (зі змінами) внесли припис з вимогою надати проектно-дозвільну документацію.

Враховуючи рішення Київської міської ради від 22.05.2013 № 337/9394 «Про деякі питання ведення реєстрів адрес, вулиць та інших поіменованих об'єктів у місті Києві» та Тимчасовий порядок присвоєння поштових адрес об'єктам нерухомості у місті Києві, затвердженого розпорядженням виконавчого органу Київської міської ради (Київської міської державної адміністрації) від 25.06.2011 № 1094 прошу поінформувати Департамент міського благоустрою та збереження природного середовища для прийняття відповідних рішень чи розглядав Департамент містобудування та архітектури заяви про присвоєння поштової адреси зазначеному об'єкту та чи зафіксовано відомості про адресу об'єкта нерухомості за вказаною адресою.

Перший заступник директора Т. Панчій

Шевченко 489-51-13

ВИКОНАВЧИЙ ОРГАН КИЇВСЬКОЇ МІСЬКОЇ РАДИ
(КИЇВСЬКА МІСЬКА ДЕРЖАВНА АДМІНІСТРАЦІЯ)
ДЕПАРТАМЕНТ МІСЬКОГО БЛАГОУСТРОЮ ТА ЗБЕРЕЖЕННЯ ПРИРОДНОГО СЕРЕДОВИЩА

вул. Саксаганського, 143, м. Київ, 01032, тел. (044) 489-50-05, факс 489-33-68, Call-центр (044) [illegible]
E-mail:blagodep@kiovcity.gov.ua Код ЄДРПОУ 34926981

10.08.2017 №064-8344
на № _____ від _____

Департаменту земельних ресурсів виконавчого органу Київської міської ради (Київської міської державної адміністрації)

Постійна комісія Київської міської ради з питань містобудування, архітектури та землекористування
(від 26.07.2017 № 08/281-2303 вх.)

Інспектори комунального підприємства «Київблагоустрій» під час обстеження виявили споруду на просп. Перемоги, 56-а та відповідно до Правил благоустрою міста Києва, затверджених рішенням Київської міської ради від 25.12.2008 №1051/1051 (зі змінами) внесли припис з вимогою надати земельно-дозвільну документацію.

Враховуючи рішення Київської міської ради від 25.09.2003 № 46/890 «Про Порядок здійснення самоврядного контролю за використанням і охороною земель у м. Києві» прошу надати Департаменту міського благоустрою та збереження природного середовища для прийняття відповідних рішень інформацію чи передавалась земельна ділянка за зазначеною адресою у власність чи користування.

Перший заступник директора Ж. Панчій

Полозун 489 31 43

А-22634

Київська міська рада
05.03.2019 № 08/КО-952

Постійній комісії Київської міської ради з питань містобудування, архітектури та землекористування

Дмитро Іванович

гр. Дячук Д.І. (
який мешкає за адресою:

гр. Дячук Н.Б. (
яка мешкає за адресою:
Б
гр. Дячук М.Є. (
яка мешкає за адресою:

З метою забезпечення реалізації встановленого Земельним кодексом України права особи на оформлення прав користування на землю нами подана заява про передачу в спільну оренду земельної ділянки № ДЦ-01030-000217669-014 від 29.07.2016 року.

Відповідно до рішення Київради від 20 квітня 2017 року № 241/2463 «Про затвердження Порядку набуття прав на землю із земель комунальної власності у місті Києві» Департаментом земельних ресурсів виконавчого органу Київської міської ради (КМДА) внесено відповідну інформацію про земельну ділянку до міського земельного кадастру та зареєстровано проект рішення Київської міської ради ПР-11570 від 27.09.2016 (справа А-22634) «Про передачу земельної ділянки громадянам Дячуку Дмитру Івановичу, Дячук Неллі Броніславівні та Дячук Марині Євгенівні для експлуатації та обслуговування торговельного павільйону на просп. Перемоги, 56-А у Шевченківському районі м. Києва».

Відповідно до регламенту Київської міської ради, затвердженого рішенням Київради від 12.11.2014 № 351/351, директором департаменту земельних ресурсів направлено лист до заступника міського голови – секретаря Київради В Прокопіву, для подальшого розгляду у відповідних комісіях Київської міської ради вищевказаного проекту рішення, яким в свою чергу 29 вересня 2016 року надано доручення №08/231-4033/ПР, щодо розгляду проекту рішення в установленому порядку.

Але на сьогоднішній день постійною комісією Київської міської ради з питань містобудування, архітектури та землекористування проект рішення розглянуто не було, тому звертаємось із проханням розглянути проект рішення Київської міської ради «Про передачу земельної ділянки громадянам Дячуку Дмитру Івановичу, Дячук Неллі Броніславівні та Дячук Марині Євгенівні для експлуатації та обслуговування торговельного павільйону на просп. Перемоги, 56-А у Шевченківському районі м. Києва».

_____ гр. Дячук Д.І.

_____ гр. Дячук Н.Б.

_____ гр. Дячук М.Є.

Зареєстровано 04.04.2019

ПРОТОКОЛ № 20/606

засідання робочої групи, створеної 30.10.2018 на засіданні постійної комісії Київської міської ради з питань містобудування, архітектури та землекористування для розгляду проекту рішення «Про передачу земельної ділянки публічному акціонерному товариству "Райффайзен Банк Аваль" для експлуатації та обслуговування будівель кредитно-фінансових установ на вул. Бульварно-Кудрявській, 40/13 у Шевченківському районі м. Києва», кадастрова справа **Д-8542**

від 02.04.2019

Місце проведення: Київська міська рада, м. Київ, вул. Хрещатик, 36, 10-й поверх, каб. 1017 о 14.00

Склад робочої групи: 3 депутати Київської міської ради.

Присутні: 2 депутати Київської міської ради, члени постійної комісії Київської міської ради з питань містобудування архітектури та землекористування:

Харченко О. В.	-	голова робочої групи, заступник голови постійної комісії Київської міської ради з питань містобудування, архітектури та землекористування;
Картавий І. Л.	-	член робочої групи, секретар постійної комісії Київської міської ради з питань містобудування, архітектури та землекористування.

Відсутні: 1 депутат Київської міської ради, член постійної комісії Київської міської ради з питань містобудування, архітектури та землекористування - Петровець О.Ф.

Запрошені та присутні:

Господаренко Я. П.	-	представник Департаменту земельних ресурсів виконавчого органу Київської міської ради (Київської міської державної адміністрації);
Мартинюк М. А.	-	представник Департаменту містобудування та архітектури виконавчого органу Київської міської ради (Київської міської державної адміністрації);
Медвідь О. Б.	-	представник ПрАТ «Райффайзен Банк Аваль».

Розгляд (обговорення) питання:

Про розгляд проекту рішення «Про передачу земельної ділянки публічному акціонерному товариству "Райффайзен Банк Аваль" для експлуатації та обслуговування будівель кредитно-фінансових установ на вул. Бульварно-Кудрявській, 40/13 у Шевченківському районі м. Києва» (*доручення заступника міського голови – секретаря Київради від 25.06.2018 №08/231-2136/ПР*), з матеріалами кадастрової справи **Д-8542,** ПР-16764.

СЛУХАЛИ: Харченка О. В. – голову робочої групи, заступника голови постійної комісії.

ВИСТУПИЛИ: Картавий І. Л., Господаренко Я. П. Мартинюк М. А. Медвідь О. Б.

Під час обговорення було зазначено:

Розпорядженням Київської міської державної адміністрації від 15.08.1997 №1249 земельна ділянка площею 0,1255 га (кадастровий номер 8000000000:91:178:0003) на вул. Воровського, 40/13 передана компанії «Рогофілд Проперті Лімітед» в тимчасове довгострокове користування на 49 років для обслуговування жилого будинку (договір на право тимчасового довгострокового користування землею на умовах оренди від 14.07.1998 №91-5-00039). Земельна ділянка забудована нежилим будинком загальною площею 2491,8 кв.м. (договори купівлі-продажу частин нерухомого майна від 22.07.2015 №1240-1241, додатковий договір від 29.07.2015 №1266-1267 та від 29.07.2015 №1268-1269, витяги з Державного реєстру речових прав на нерухоме майно про реєстрацію права власності від 29.07.2015 №41408289 та від 22.07.2015 №41029960). Відповідно до Генерального плану м. Києва – землі багатоповерхової житлової забудови.

Згідно витягу з Державного земельного кадастру від 15.01.2018 НВ-8000693012018 – категорія земель житлової та громадської забудови, а вид використання та цільове призначення земельної ділянки – для обслуговування жилого будинку.

Разом з цим, листом Департаменту містобудування та архітектури виконавчого органу Київської міської ради (Київської міської державної адміністрації) від 18.12.2017 №11371/0/12-4/09-17 погоджено проект землеустрою щодо відведення земельної ділянки «у разі зміни її цільового призначення для обслуговування житлового будинку на для експлуатації та обслуговування будівель кредитно-фінансових установ» публічному акціонерному товариству «Райффайзен Банк Аваль» площею 0,1255 га, що розташована за адресою: м. Київ, шевченківський район, вул. Бульварно-Кудрявська, 40/13.

В матеріалах справи міститься лист Департаменту культури виконавчого органу Київської міської ради (Київської міської державної адміністрації) від 01.03.2018 №060-1689 щодо погодження проекту землеустрою, в якому зазначено що, будівля за адресою вул. Бульварно-Кудрявська, 40/13 на обліку, як пам'ятка або щойно виявлений об'єкт культурної спадщини не перебуває.

Разом з цим, згідно інтернет-видання «Звід памяток історії та культури України» дана будівля зазначена, як, будинок цегляний, триповерховий. Прибутковий будинок Мітяєвої Софії Васильовни. Стиль - київський неоренесанс. Має асиметричний головний фасад. Вхідна група підкреслена ризалітом та фронтончиком. Будинок прикрашений багатим цегляним та ліпним декором - тяги, складні карнизи, ліпнина. Цінна пам'ятка культурного надбання міста Києва.

У зв'язку з цим, за пропозицією голови робочої групи, заступника голови постійної комісії Київської міської ради з питань містобудування, архітектури та землекористування – О. Харченка вбачається необхідність направлення проекту рішення «Про передачу земельної ділянки публічному акціонерному товариству "Райффайзен Банк Аваль" для експлуатації та обслуговування будівель кредитно-фінансових установ на вул. Бульварно-Кудрявській, 40/13 у Шевченківському районі м. Києва» (*доручення Київського міського голови від 25.06.2018 №08/231-2136/ПР*), з матеріалами кадастрової справи **Д-8542,** ПР-16764 до постійної комісії Київської міської ради з питань культури, туризму та інформаційної політики для з'ясування належності будинку на вул. Бульварно - Кудрявської, 40 /13 у Шевченківського району м. Києва до об'єкту культурної спадщини та прийняття рішення про підтримку або відхилення проекту рішення.

ВИРІШИЛИ:

1. Рекомендувати постійній комісії направити проект рішення Київської міської ради «Про передачу земельної ділянки публічному акціонерному товариству "Райффайзен Банк Аваль" для експлуатації та обслуговування будівель кредитно-фінансових установ на вул. Бульварно-Кудрявській, 40/13 у Шевченківському районі м. Києва» (*доручення заступника міського голови – секретаря Київради від 25.06.2018 №08/231-2136/ПР*), з матеріалами кадастрової справи **Д-8542,** ПР-16764 **на розгляд постійної комісії Київської міської ради з питань культури, туризму та інформаційної політики.**

2. Повернутися до розгляду цього питання після надання витягу з протоколу засідання постійної комісії Київської міської ради з питань культури, туризму та інформаційної політики.

ГОЛОСУВАЛИ: «за» - 2, «проти» - 0, «утрималось» - 0, «не голосували» - 0.
Рішення прийнято.

Голова робочої групи О. Харченко

член робочої групи: І. Картавий

Київська міська рада
ОТРИМАНО
12 ЛИС 2018
Вх.

п.10.11.5 - Д-8542

Райффайзен БАНК АВАЛЬ

Акціонерне товариство «Райффайзен Банк Аваль»
Raiffeisen Bank Aval Joint Stock Company

05.11.2018 р. № 168/1095

На №

Київська міська рада
12.11.2018 № 08/20485

Голові постійної комісії Київської міської ради з питань містобудування архітектури та землекористування
Міщенку О.Г.

[redacted]

Свобода»

Свобода»

ський район)

Шановний Олександр Григорович!

Відповідно до Рішення Київської міської ради від 15.11.2016 №434/1438 АКЦІОНЕРНЕ ТОВАРИСТВО «РАЙФФАЙЗЕН БАНК АВАЛЬ» (надалі Банк) є користувачем земельної ділянки на вул. Бульварно-Кудрявській,40/13 з кадастровим номером 8000000000:91:178:0003, на якій розміщено об'єкт нерухомого майна нежила будівля яка перебуває у власності Банку.

Зазначена земельна ділянка сформована проектом землеустрою щодо відведення земельних ділянок 30.10.1997 року. На даний час Банком розроблено та погоджено відповідно до чинного законодавства проект щодо зміни цільового призначення земельної ділянки.

На засіданні постійної комісії Київської міської ради з питань містобудування, архітектури та землекористування що відбулося 30.10.2018 розглядався проект рішення «Про передачу земельної ділянки публічному акціонерному товариству «Райффайзен Банк Аваль» для експлуатації та обслуговування будівель кредитно-фінансових установ на вул. Бульварно-Кудрявській, 40/13 у Шевченківському районі м. Києва Д-8542», було прийнято робочу групу протокол №23/85 від 30.10.2018 року в складі депутатів Київської міської ради Картавий Іван Леонідович, Харченко Олександр Володимирович, Петровець Олег Федорович.

Враховуючи вищевикладене, просимо Вас повідомити про дату виїзду на місцевість робочої групи завчасно, оскільки об'єкт на вул. Бульварно-Кудрявській,40/13 з обмеженим доступом та необхідно попередньо оформити перепустки. Просимо з усіх питань звертатись до Медвідь Оксани тел. 0504400580, e-mail *oksana.medvid@aval.ua* .

Додатки до листа:
- Копія рішення Київської міської ради від 15.11.2016 №434/1438
- Копія завдання на проектування №ЗВП-4974
- Копія висновку про погодження проекту землеустрою Департамент культури
- Копія висновку про погодження проекту землеустрою Департаменту містобудування та архітектури
- Копія висновку про погодження проекту землеустрою Держгеокадастру
- Копія витягу з Державного земельного кадастру про земельну ділянку
- Матеріали фотофіксації земельної ділянки

З повагою,
Заступник Голови Правління Шевченко О.В.

664685

Виконавець Медвідь О.Б. тел.0504400580

Україна 01011 Київ вул.Лєскова, 9
S.W.I.F.T.: AVAL UA UK REUTERS: AVAL
електронна адреса: UUB
aval.ua office@aval.ua
Тел.: (+38 044) 490 8888
Факс: (+38 044) 285 3231
Кор.рахунок 32001100701026
у Національному банку України
МФО 300001
ЄДРПОУ 00032106

КИЇВСЬКА МІСЬКА РАДА

II СЕСІЯ VIII СКЛИКАННЯ

РІШЕННЯ

15.11.2016 № 434/1438

Про передачу земельної ділянки публічному акціонерному товариству «Райффайзен Банк Аваль» для експлуатації та обслуговування нежилого будинку на вул. Бульварно-Кудрявській, 40/13 у Шевченківському районі м.Києва

Відповідно до статей 9, 83, 93, 116, 120,123, 124, 141, 186 Земельного кодексу України, статті 31 Закону України «Про оренду землі», Закону України «Про внесення змін до деяких законодавчих актів України щодо розмежування земель державної та комунальної власності», пункту 34 частини першої статті 26 Закону України «Про місцеве самоврядування в Україні», розглянувши технічну документацію із землеустрою щодо встановлення (відновлення) меж земельної ділянки в натурі (на місцевості), Київська міська рада

ВИРІШИЛА:

1. Затвердити технічну документацію із землеустрою щодо встановлення (відновлення) меж земельної ділянки в натурі (на місцевості) публічному акціонерному товариству «Райффайзен Банк Аваль» для експлуатації та обслуговування нежилого будинку на вул. Бульварно-Кудрявській, 40/13 у Шевченківському районі м. Києва (категорія земель - землі житлової та громадської забудови, заява ДЦ від 30.06.2016 № 01014-000215108-014, справа Д-7602).

2. Передати публічному акціонерному товариству «Райффайзен Банк Аваль», за умови виконання пункту 3 цього рішення, в оренду на 25 років земельну ділянку площею 0,1255 га (кадастровий номер 8000000000:91:178:0003, витяг з Державного земельного кадастру про земельну ділянку № НВ-8000168152015) для експлуатації та обслуговування нежилого будинку на вул. Бульварно-Кудрявській, 40/13 у Шевченківському районі м.Києва із земель комунальної власності територіальної громади міста Києва у

зв'язку з переходом права власності на майно (договори купівлі-продажу частин нерухомого майна від 22.07.2015 № 1240-1241 та від 29.07.2015 № 1268-1269).

3. Публічному акціонерному товариству «Райффайзен Банк Аваль»:

3.1. Виконувати обов'язки землекористувача відповідно до вимог статті 96 Земельного кодексу України.

3.2. У місячний термін надати до Департаменту земельних ресурсів виконавчого органу Київської міської ради (Київської міської державної адміністрації) документи, визначені законодавством, необхідні для укладання договору оренди земельної ділянки.

3.3. Виконати вимоги, викладені в листі Департаменту містобудування та архітектури виконавчого органу Київської міської ради (Київської міської державної адміністрації) від 01.04.2016 № 4534/0/12-4/19-16.

3.4. Забезпечити вільний доступ для прокладання нових, ремонту та експлуатації існуючих інженерних мереж і споруд, розміщених у межах земельної ділянки.

3.5. Питання майнових відносин вирішувати в установленому порядку.

3.6. У разі необхідності проведення реконструкції чи нового будівництва питання оформлення дозвільної та проектно-кошторисної документації вирішувати в порядку, визначеному законодавством України.

3.7. Питання пайової участі та укладення з Департаментом економіки та інвестицій виконавчого органу Київської міської ради (Київської міської державної адміністрації) договору про пайову участь вирішувати в порядку та випадках, встановлених законодавством.

4. Попередити землекористувача, що право користування земельною ділянкою може бути припинено відповідно до статей 141, 143 Земельного кодексу України.

5. Контроль за виконанням цього рішення покласти на постійну комісію Київської міської ради з питань містобудування, архітектури та землекористування.

Київський міський голова В. Кличко

до справи-клопотання:
К-30927 від 01.08.2017
2 347013 149745

"ПОГОДЖУЮ"
Заступник директора Департаменту
_____ Ю. Кулаковський
"___" _____ 2017 р.

Завдання на проектування № ЗВП-4974

проектна організація	- *ТОВ "Інгер-Град"*
підстава для видачі	- *Лист про використання права мовчазної згоди від 15.09.2017 №М3 1851*
вид документації із землеустрою	- *проект землеустрою щодо відведення земельної ділянки*

Відомості про зацікавлену особу:

юридична/фізична особа	- *Публічне акціонерне товариство "Райффайзен Банк Аваль"*
юридична адреса (місце проживання)	- *01011, м. Київ, р-н Печерський, вул. Лєскова, 9*
код ЄДРПОУ (Ідентифікаційний код)	- *14305909*

Відомості про земельну ділянку:

адреса земельної ділянки	- *м. Київ, р-н Шевченківський, вул. Бульварно-Кудрявська, 40/13*
обліковий код земельної ділянки	- *91:178:0003*
право що оформлюється	- *Оренда на 25 років*
вид використання	- *для будівництва та обслуговування будівель кредитно-фінансових установ*
орієнтовний розмір	- *0.1255 га*
наявність будівель і споруд на ділянці	***Забудована*** *нежитловим будинком загальною площею 1245,9 кв.м (договори купівлі-продажу частин нерухомого майна від 22.07.2015 та від 29.07.2015, витяги з Державного реєстру речових прав на нерухоме майно про реєстрацію права власності від 29.07.2015 № 41408296 та від 22.07.2015 № 41029960).*

Особливі умови та вимоги, які необхідно врахувати при розробці документації із землеустрою:

- дотримуватися вимог чинного законодавства, у тому числі Земельного кодексу України, Закону України "Про землеустрій" та рішення Київської міської ради від 20.04.2017 № 241/2463 «Про затвердження Порядку набуття прав на землю із земель комунальної власності у місті Києві»;
- відведення земельної ділянки здійснювати з урахуванням меж охоронних зон, зон санітарної охорони, санітарно-захисних зон і зон особливого режиму використання земель (у разі їх наявності);
- враховувати містобудівні обмеження та умови землекористування визначенні відповідно до витягу з містобудівного кадастру;
- питання майнових відносин вирішувати в установленому порядку;
- проект землеустрою щодо відведення земельної ділянки погодити в порядку, встановленому статтею 186-1 Земельного кодексу України;
- при розробці документації із землеустрою врахувати вимоги Генерального плану міста Києва;
- проект землеустрою щодо відведення земельної ділянки розробити у відповідності з вимогами статті 18 Закону України «Про автомобільні дороги»;
- отримати згоди землекористувача (в разі необхідності).

Додаток до завдання
на проектування
від 25.09.2017 №ЗВП-4974

План-схема
з визначенням орієнтовних меж і місця розташування земельної ділянки

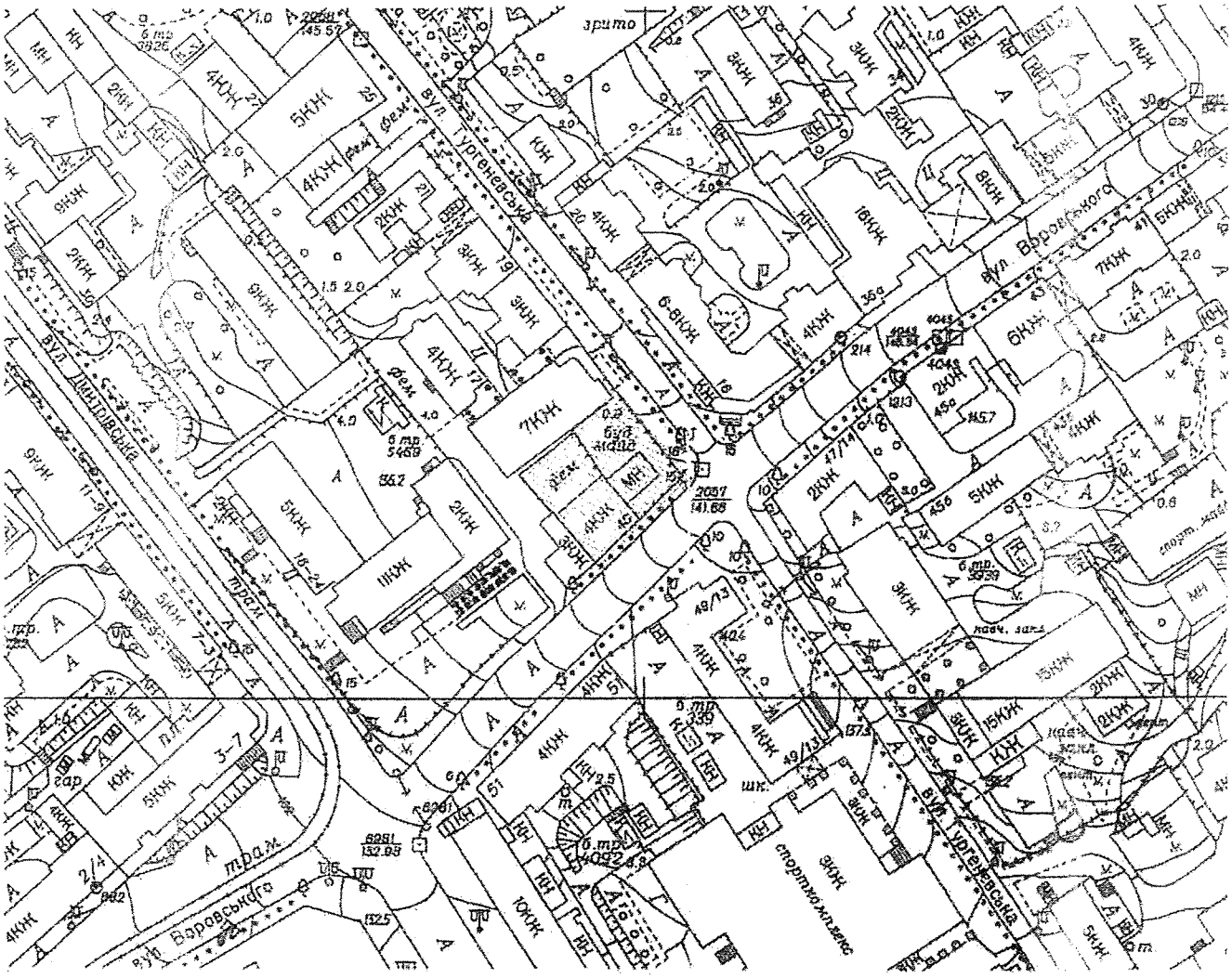

Начальник управління землеустрою
та моніторингу земель — Єрмолаєв О.М.

Начальник відділу землеустрою
та моніторингу земель
Шевченківського району — Новаковський Д. І.

КИЇВМІСТОБУДУВАННЯ
ВИКОНАВЧИЙ ОРГАН КИЇВСЬКОЇ МІСЬКОЇ РАДИ (КИЇВСЬКА МІСЬКА ДЕРЖАВНА АДМІНІСТРАЦІЯ)
ДЕПАРТАМЕНТ МІСТОБУДУВАННЯ ТА АРХІТЕКТУРИ
[illegible] м. Київ-1, вул. Хрещатик, 32, тел.: (044) 279 19 35, тел./факс: 279 41 67, http://www.kgau.gov.ua

_____№_____

ПАТ «Райффайзен Банк Аваль»
м. Київ, вул. Лєскова, 9

Висновок № 16-0148-В
про погодження проекту землеустрою

Розглянувши проект землеустрою, розроблений ТОВ «ІНГЕР-ГРАД», щодо відведення земельної ділянки у разі зміни її цільового призначення з для обслуговування житлового будинку на для експлуатації та обслуговування будівель кредитно-фінансових установ Публічному акціонерному товариству «Райффайзен Банк Аваль» на вул. Бульварно-Кудрявська, 40/13 у Шевченківському районі м. Києва, керуючись Земельним кодексом України, Законом України «Про землеустрій» та Законом України «Про регулювання містобудівної діяльності», Департамент містобудування та архітектури погоджує його і вважає за можливе використовувати в подальшому зазначену земельну ділянку для вищевказаних цілей.

Рішенням Київради про затвердження проекту відведення земельної ділянки окремим пунктом зобов'язати замовника виконати вимоги, викладені в листі Департаменту містобудування та архітектури від 23.11.2017 № 10327/0/012/19-17.

Заступник директора *В. Антоненко*

Департамент містобудування та архітектури
[illegible]
[illegible] № 16-0148-К

Інформація [illegible]
Вхідний ДМА [illegible]
Справа № [illegible]

ВИКОНАВЧИЙ ОРГАН КИЇВСЬКОЇ МІСЬКОЇ РАДИ
(КИЇВСЬКА МІСЬКА ДЕРЖАВНА АДМІНІСТРАЦІЯ)

ДЕПАРТАМЕНТ КУЛЬТУРИ

бульвар Т.Шевченка, 3, м. Київ, 01004, тел.: (044) 279-61-09, факс: 279-59-64
Код ЄДРПОУ 02231933

[illegible] № [illegible]

на № 50116-002608571-781-05 від 30.01.2018

ПАТ «Райффайзен Банк Аваль»

Департамент культури виконавчого органу Київської міської ради (Київської міської державної адміністрації) розглянув питання стосовно погодження проекту землеустрою щодо відведення земельної ділянки у разі зміни її цільового призначення з «для обслуговування житлового будинку» на «для експлуатації та обслуговування будівель кредитно-фінансових установ Публічному акціонерному товариству «Райффайзен Банк Аваль» площею 0. 1255 га та розташована за адресою: місто Київ, Шевченківський район, вул. Бульварно-Кудрявська, 40/13» і, в межах наданих повноважень повідомляє.

Будівля за вище вказаною адресою на обліку як пам'ятка або щойно виявлений об'єкт культурної спадщини не перебуває.

Зазначена земельна ділянка розташовується у Центральному історичному ареалі міста, в зоні регулювання забудови третьої категорії (відповідно до Генерального плану міста Києва та проекту планування його приміської зони на період до 2020 року, розпорядження Київської міської державної адміністрації від 17.05.2002р. № 979 «Про внесення змін та доповнень до рішення виконкому Київської міської Ради народних депутатів від 16.07.1979 № 925 «Про уточнення меж історико-культурних заповідників і зон охорони пам'яток історії та культури в м. Києві»).

Належність вказаної земельної ділянки до певної категорії має бути встановлена відповідно до вимог статей 20 та 53 Земельного кодексу України.

Археологічна цінність земельної ділянки не визначена та потребує додаткового вивчення.

З урахуванням вимог Закону України «Про охорону культурної спадщини», Земельного Кодексу України (ст. 186[1]), Департамент культури погоджує проект землеустрою щодо відведення земельної ділянки у разі зміни її цільового призначення з «для обслуговування житлового будинку» на «для експлуатації та обслуговування будівель кредитно-фінансових установ Публічному акціонерному товариству «Райффайзен Банк Аваль» площею 0. 1255 га та розташована за адресою: місто Київ, Шевченківський район, вул. Бульварно-Кудрявська, 40/13».

Дане погодження проекту землеустрою не дає права на проведення будь-яких земельних робіт (в т. ч. робіт по встановленню огорожі, прокладанню інженерних мереж та благоустрою території) без отримання відповідного дозволу.

Додатково інформуємо, що висновок наданий Департаментом культури дійсний протягом реалізації заходів, передбачених проектом землеустрою щодо відведення земельної ділянки.

Заступник директора Департаменту
начальник Управління збереження
історичного середовища та охорони
об'єктів культурної спадщини

О. Никоряк

Сак 425-20-42

ВИСНОВОК

про розгляд проекту землеустрою щодо відведення земельної ділянки

від 31 01 2018 р. № 523/82-18

1. Назва проекту землеустрою, який розглядається: Проект землеустрою щодо відведення земельної ділянки у разі зміни її цільового призначення з обслуговування житлового будинку на для експлуатації та обслуговування будівлі кредитно-фінансових установ Публічному акціонерному товариству «Райффайзен Банк Аваль» площею 0,1255 га та розташована за адресою: місто Київ, Шевченківський район, вулиця Бульварно-Кудрявська, 40/13

2. Замовник проекту землеустрою ПАТ «Райффайзен Банк Аваль»

3. Розробник проекту землеустрою ТОВ «Інтер-І ранд»

4. Дата подання на погодження 25 січня 2018 р.

5. Підстава розробки проекту землеустрою клопотання ПАТ «Райффайзен Банк Аваль» (Вх. від 01.08.2017 року № К-30927), лист-повідомлення до Київської міської ради про розроблення документації із землеустрою (Вх. від 15.09.2017 М3-1851), відповідно до статті 3 статті 123 Земельного кодексу України, договір з розроблення документації із землеустрою № 1026/4373/3 від 10.09.2017 року

6. Основні характеристики запроектованої земельної ділянки:

1) адреса (місце розташування) місто Київ, Шевченківський район, вулиця Бульварно-Кудрявська, 40/13

2) загальна площа 0,1255 га,

3) категорія земель: землі житлової та громадської забудови,

4) цільове призначення: забудована земля,

5) форма власності: комунальна;

4) цільове призначення запроектованої земельної ділянки, код згідно з Класифікацією видів цільового призначення земель:

на момент складання проекту землеустрою для обслуговування жилого будинку, споруд і підприємствами, що повністю належать іноземним інвесторам (шифр рядка форми 1-ЗК - 92)

запропоноване проектом землеустрою для експлуатації та обслуговування будівлі кредитно-фінансових установ (код В 03.09)

5) належність земельної ділянки до особливо цінних земель: в проекті землеустрою відсутня інформація про грунтовий покрив земельної ділянки, що відводиться, розробник зазначає що не належить.

6) наявність обмежень на земельній ділянці: охоронна зона навколо (вздовж) об'єкта електричної системи (код 01.05), площею 0,0037 га, охоронна зона навколо інженерних комунікацій (код 01.08), площею 0,0102 га, зона особливого режиму забудови (код 06.01), площею 0,2510 га.

7. Необхідність проведення обов'язкової державної експертизи землевпорядної документації: відповідно до Закону України «Про державну експертизу землевпорядної документації».

Додаток до висновку
№ 523/82-18 від 31.01.2018

Додаток 1

6. Аналіз проекту землеустрою на відповідність земельному законодавству та прийнятим відповідно до нього нормативно-правовим актам Проект землеустрою щодо відведення земельної ділянки у разі зміни її цільового призначення з для обслуговування жилового будинку на для експлуатації та обслуговування будівель кредитно-фінансових установ Публічному акціонерному товариству «Райффайзен Банк Аваль» площею 0,1255 га та розташована за адресою: місто Київ, Шевченківський район, вулиця Бульварно-Кудрявська, 40/13 відповідає вимогам ст. 50 Закону України «Про землеустрій»

7. Зауваження та пропозиції до проекту землеустрою: відсутні.

8. Підсумкова оцінка проекту землеустрою: погоджується.

Строк дії висновку необмежений

Експерт державної експертизи **Сорока Сергій Васильович**

ГУ ДЕРЖГЕОКАДАСТРУ У СУМСЬКІЙ ОБЛАСТІ
№523/62-18 від 31.01.2018

0.20

ВИТЯГ
з Державного земельного кадастру про земельну ділянку

Номер витягу	НВ-8000168152015
Дата формування	09.04.2015
Надано на заяву (запит)	компанія "РОГОФІЛД ПРОПЕРТІ ЛІМІТЕД" 09.04.2015, ЗВ-8000202552015

Дані, за якими здійснювався пошук інформації у Державному земельному кадастрі

Кадастровий номер земельної ділянки	8000000000:91:178:0003

Загальні відомості про земельну ділянку

Кадастровий номер	8000000000:91:178:0003
Місце розташування (адміністративно-територіальна одиниця)	м.Київ, р-н Шевченківський, вул. Воровського, 40/13
Цільове призначення:	для обслуговування жилого будинку
Категорія земель	Землі житлової та громадської забудови
Вид використання земельної ділянки	для обслуговування жилого будинку
Форма власності	Комунальна власність
Площа земельної ділянки, гектарів	0.1255
Нормативна грошова оцінка, гривень	9385451.05

Відомості про державну реєстрацію земельної ділянки

Інформація про документацію із землеустрою, на підставі якої здійснена державна реєстрація земельної ділянки	Проект землеустрою щодо відведення земельних ділянок, 30.10.1997;
Орган, який зареєстрував земельну ділянку	Київське міське управління земельних ресурсів
Дата державної реєстрації земельної ділянки	14.07.1998

КОПІЯ
ВІРНА
Rogofield Property Limited
Eagle House, 10th floor
Ay Omoloykes
CY-Nicosia 1082

Створено за допомогою програмного забезпечення Державного земельного кадастру

Відомості про право власності / право постійного користування

Вид права	Право власності
Інформація про власників (користувачів) земельної ділянки	
Найменування	Київська міська рада
Реквізити документа, що посвідчує особу	
Податковий номер	22883141
Місцезнаходження	804, 1001, місто Київ, р-н Шевченківський, вул.Хрещатик, 36
Документ, який є підставою для виникнення права	Рішення органу виконавчої влади Київська міська державна адміністрація 15.08.1997 1249
Документ, що посвідчує право	

Відомості про оренду, суборенду

Орендар	
Прізвище, ім'я та по батькові/Найменування	Компанія "Рогофілд Проперті Лімітед"
Громадянство	
Реквізити документа, що посвідчує особу	
Податковий номер	00000000
Місцезнаходження	284, Арч.Макріос III Авеню, Фортуна Корт, Блок В, Лімасол, Кіпр
Площа земельної ділянки, переданої в оренду	0.1255 гектарів
Орган, що здійснив державну реєстрацію речового права	Київське міське управління земельних ресурсів
Дата державної реєстрації речового права	14.07.1998
Строк дії речового права	49 років

Відомості про обмеження у використанні земельної ділянки

Відомості про обмеження у використанні земельної ділянки, встановлені Порядком ведення Державного земельного кадастру, затвердженого Постановою Кабінету міністрів України від 17.10.2012 No.1051, не зареєстровані.

Відомості про державного кадастрового реєстратора (нотаріуса), який надав витяг з Державного земельного кадастру про земельну ділянку

Витяг підготував та надав Богданович Б. І. Рудик, Головне управління Держземагентства у м. Києві

Створено за допомогою програмного забезпечення Державного земельного кадастру

ВІРНА

Rogofield Property Limited
Eagle House, 10th floor
Ay Omoloitas
CY-Nicosia 1082

Підпис:

М.П.

КОПІЯ
ВІРНА

Rogofield Property Limit
Eagle House, 1[illegible] floor
Ay Omoloykes
CY-Nicosia 1082

Додаток до витягу з Державного земельного кадастру про земельну ділянку від 09.04.2015 р. № НВ-8000168152015

Кадастровий план земельної ділянки

Кадастровий номер земельної ділянки 8000000000:91:178:0003

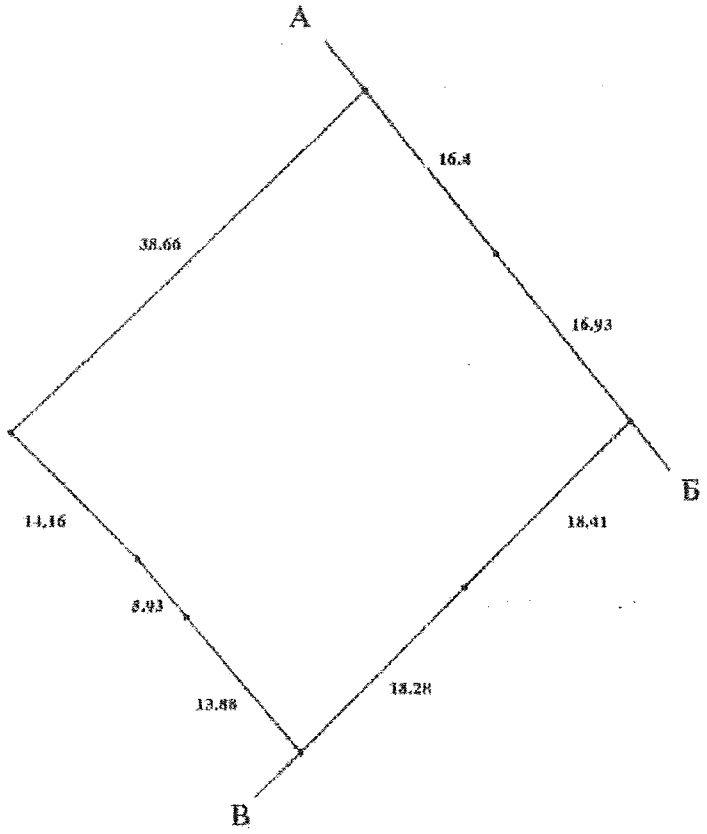

Масштаб 1: 500

КОПІЯ
ВІРНА

Створено за допомогою програмного комплексу Державного земельного кадастру

Rogofield Property Limited
Eagle House 10th floor
Ay Omoloyites
CY-Nicosia 1082

Опис меж:

Від А до Б Землі міста (вул.Тургенівська);
Від Б до В Землі міста (вул.Воровського);
Від В до А Землі міської забудови;

Умовні позначення:

Експлікація земельних угідь:

Всього земель, гектарів	У тому числі за земельними угіддями, гектарів:
Площа земельної ділянки, гектарів 0.1255	

КОПІЯ
ВІРНА

Rogofield Property Limited
Eagle House, 10th floor
Ay Omoloytes
CY-Nicosia 1082

Відомості про Державного кадастрового реєстратора, який склав кадастровий план земельної ділянки

Прізвище та ініціали Державного кадастрового реєстратора, який склав кадастровий план земельної ділянки	Відик В. І.
Підпис Державного кадастрового реєстратора, який склав кадастровий план земельної ділянки	РУДИК Богдан Ігорович

КОПІЯ
ВІРНА

Rogofield Property Limited
Eagle House, 10th floor
Ay Omoloyites
CY-Nicosia 1082

Створено за допомогою програмного забезпечення Державного земельного кадастру

ДОДАТОК №
до листа № 168/109

ДОДАТОК №
до листа № _____



ДОДАТОК №
до листа № _____

ДОДАТОК №
до листа № _____

ДЕПУТАТ
КИЇВСЬКОЇ МІСЬКОЇ РАДИ VIII СКЛИКАННЯ

«27» лютого 2019 року №08/279/08/005-1477

Голові постійної комісії Київської міської ради з питань містобудування, архітектури та землекористування
Міщенку О. Г.
адреса: 01044, м. Київ, вул. Хрещатик, 36

ДЕПУТАТСЬКЕ ЗВЕРНЕННЯ

Шановний Олександре Григоровичу!

Як Вам відомо, 25 червня 2018 року було зареєстровано проект рішення Київської міської ради «Про передачу земельної ділянки публічному акціонерному товариству «Райффайзен Банк Аваль» для експлуатації та обслуговування будівель кредитно-фінансових установ на вул. Бульварно-Кудрявській, 40/3 у Шевченківському районі м. Києва» №08/231-2136/ПР (справа Д-8542).

Вищезазначений проект рішення підготовлений з метою забезпечення реалізації встановленого Земельним Кодексом України права особи на оформлення права користування (власності) на землю.

Враховуючи викладене, з метою вжиття належних заходів депутатського реагування, керуючись положеннями статті 19 Конституції України, Закону України «Про регулювання містобудівної діяльності», Закону України «Про місцеве самоврядування в Україні», Закону України «Про благоустрій населених пунктів», статтею 13 Закону України «Про статус депутатів місцевих рад» та статтями 10, 20 Регламенту Київради, **прошу Вас:**

- внести до порядку денного чергового засідання постійної комісії Київської міської ради з питань містобудування, архітектури та землекористування, проект рішення Київської міської ради «Про передачу земельної ділянки публічному акціонерному товариству «Райффайзен Банк Аваль» для експлуатації та обслуговування будівель кредитно-фінансових установ на вул. Бульварно-Кудрявській, 40/3 у Шевченківському районі м. Києва» №08/231-2136/ПР від 25 червня 2018 року та запросити представника заявника на засідання;

З повагою,

депутат Київської міської ради **О. С. Балицька**

Дівак Анжеліка
тел.: (095)7041739

Київська міська рада
27.02.2019 № 08/4349

п. 10.11.7 – Д-7444

КИЇВСЬКА МІСЬКА РАДА

VIII СКЛИКАННЯ

постійна комісія з питань торгівлі, підприємництва та регуляторної політики

01044, м. Київ, вул. Хрещатик, 36 к..1021 *тел.:(044)202-70-09, 202-73-11, факс:202-70-53*

06.02.2019 № 08/286-45

Голові постійної комісії
Київської міської ради
з питань містобудування,
архітектури та землекористування
Міщенку О.Г.

Шановний Олександре Григоровичу!

Надаємо Вам для врахування витяг з протоколу № 1/79 від 30 січня 2019 року засідання постійної комісії Київської міської ради з питань торгівлі, підприємництва та регуляторної політики.

Витяг з протоколу № 1/79
засідання постійної комісії Київської міської ради з питань торгівлі, підприємництва та регуляторної політики

від 30 січня 2019 року

Місце проведення: Київська міська рада, м. Київ, вул. Хрещатик, 36, 5-й поверх, к. 514, о 14-00 год.

СКЛАД КОМІСІЇ: **5 депутатів Київської міської ради**

ПРИСУТНІ: **5 депутатів Київської міської ради**
Бродський О.Я. – голова постійної комісії;
Попов Д.В. – заступник голови постійної комісії;
Башлаков С.В. – заступник голови постійної комісії;
Ярмоленко Ю.О. – заступник голови постійної комісії;

ВІДСУТНІ:
Овраменко О.В. – секретар постійної комісії;

ПОРЯДОК ДЕННИЙ:

Питання 3.5. Про повторний розгляд проекту рішення Київської міської ради «Про передачу земельної ділянки приватному підприємству «ДАВНІЙ СВІТ» для експлуатації та обслуговування об'єкту соціально-побутового призначення на вул. Академіка Туполєва, 18д літ. В у Шевченківському районі м. Києва».

Кадастрова справа Д-7444 *(реєстраційний номер 08/231-858/ПР від 13.03.2018)*

СЛУХАЛИ: Бродського О.Я., головуючого на засіданні, який зазначив, що площа земельної ділянки 0,0218 га. Забудована. На земельній ділянці знаходиться нежила будівля площею 142,00 кв.м.

ВИСТУПИЛИ: О.Бродський, Д.Попов, Ю.Ярмоленко, С.Лохматов

ВИРІШИЛИ:

1. Підтримати проект рішення Київської міської ради «Про передачу земельної ділянки приватному підприємству «ДАВНІЙ СВІТ» для експлуатації та обслуговування об'єкту соціально-побутового призначення на вул. Академіка Туполєва, 18д літ. В у Шевченківському районі м. Києва». ***Кадастрова справа Д-7444.***

ГОЛОСУВАЛИ: ЗА – 3, **Проти** – немає, **Утрималось** – немає
Не голосували – 2 **(Овраменко О.В., Башлаков С.В.)**
Рішення прийнято.

З оригіналом згідно

Голова постійної комісії О. Бродський