питання 8.9

КИЇВСЬКА МІСЬКА РАДА

СЕКРЕТАРІАТ

УПРАВЛІННЯ ПРАВОВОГО ЗАБЕЗПЕЧЕННЯ ДІЯЛЬНОСТІ КИЇВСЬКОЇ МІСЬКОЇ РАДИ

01044, м. Київ, вул. Хрещатик, 36, каб. 921 *тел.: (044) 202-70-19*

14.03.2019 № 08/230-433/1

на № _____ від _____

Голові постійної комісії Київської
міської ради з питань містобудування,
архітектури та землекористування
О. Міщенку

Правовий висновок
до проекту рішення Київської міської ради
«Про відмову товариству з обмеженою відповідальністю «КОМЕРЦІЙНА ВИРОБНИЧО-ВПРОВАДЖУВАЛЬНА ФІРМА «КОНКОРД ЛТД-93» в поновленні договору оренди земельної ділянки для будівництва, експлуатації та обслуговування збірно-розбірних торговельних павільйонів на перетині вул. Генерала Карбишева та просп. Генерала Ватутіна у Дніпровському районі м. Києва» (справа А-21163)

Управлінням правового забезпечення діяльності Київської міської ради проведено правову експертизу проекту рішення, з приводу чого зазначаємо наступне.

Проектом рішення Київської міської ради передбачено відмовити товариству з обмеженою відповідальністю «КОМЕРЦІЙНА ВИРОБНИЧО-ВПРОВАДЖУВАЛЬНА ФІРМА «КОНКОРД ЛТД-93» в поновленні договору оренди земельної ділянки для будівництва, експлуатації та обслуговування збірно-розбірних торговельних павільйонів на перетині вул. Генерала Карбишева та просп. Генерала Ватутіна у Дніпровському районі м. Києва.

Згідно преамбули проекту рішення підставою для відмови в поновленні договору оренди земельної ділянки є витяг з протоколу постійної комісії Київської міської ради з питань містобудування, архітектури та землекористування (далі – постійна комісія) від 12.12.2017 №29/62.

Згідно з інформацією, вказаною у витязі з протоколу предметом розгляду постійної комісії був проект рішення Київської міської ради «Про поновлення

товариству з обмеженою відповідальністю «КОМЕРЦІЙНА ВИРОБНИЧО-ВПРОВАДЖУВАЛЬНА ФІРМА «КОНКОРД ЛТД-93» договору оренди земельної ділянки для будівництва, експлуатації та обслуговування збірно-розбірних торговельних павільйонів на перетині вул. Генерала Карбишева та просп. Генерала Ватутіна у Дніпровському районі м. Києва.

За результатами розгляду вищезазначеного рішення на засіданні постійної комісії від 12.12.2017 вирішено відхилити проект рішення Київської міської ради «Про поновлення товариству з обмеженою відповідальністю «КОМЕРЦІЙНА ВИРОБНИЧО-ВПРОВАДЖУВАЛЬНА ФІРМА «КОНКОРД ЛТД-93» договору оренди земельної ділянки для будівництва, експлуатації та обслуговування збірно-розбірних торговельних павільйонів на перетині вул. Генерала Карбишева та просп. Генерала Ватутіна у Дніпровському районі м. Києва» та повернути його разом з матеріалами кадастрової справи А-21163 до Департаменту земельних ресурсів виконавчого органу Київської міської ради (Київської міської державної адміністрації) для підготовки проекту рішення про відмову в поновленні договору оренди земельної ділянки.

Проте, у витязі із протоколу постійної комісії від 12.12.2017 №29/62 не зазначено жодних правових підстав для відмови в поновленні договору оренди земельної ділянки.

Разом з цим, відповідно до ст. 33 Закону України «Про оренду землі» по закінченню строку, на який було укладено договір оренди землі, орендар, який належно виконував обов'язки за умовами договору, має переважне право перед іншими особами на укладення договору оренди землі на новий строк (поновлення договору оренди землі).

Орендар, який має намір скористатися переважним правом на укладення договору оренди землі на новий строк, зобов'язаний повідомити про це орендодавця до спливу строку договору оренди землі у строк, встановлений цим договором, але не пізніше ніж за місяць до спливу строку договору оренди землі.

Орендодавець у місячний термін розглядає надісланий орендарем лист-повідомлення з проектом додаткової угоди, перевіряє його на відповідність вимогам закону, узгоджує з орендарем (за необхідності) істотні умови договору і, за відсутності заперечень, приймає рішення про поновлення договору оренди землі (щодо земель державної та комунальної власності), укладає з орендарем додаткову угоду про поновлення договору оренди землі. За наявності заперечень орендодавця щодо поновлення договору оренди землі орендарю направляється лист-повідомлення про прийняте орендодавцем рішення.

У разі якщо орендар продовжує користуватися земельною ділянкою після закінчення строку договору оренди і за відсутності протягом одного місяця після закінчення строку договору листа-повідомлення орендодавця про заперечення у поновленні договору оренди землі такий договір вважається поновленим на той самий строк і на тих самих умовах, які були передбачені договором.

На підставі рішення Київської міської ради від 27.11.2008 №668/668 між Київською міською радою та ТОВ «КОМЕРЦІЙНА ВИРОБНИЧО-ВПРОВАДЖУВАЛЬНА ФІРМА «КОНКОРД ЛТД-93» укладено договір оренди земельної ділянки від 16.07.2009 №66-6-00531 терміном до 16.07.2014. Клопотання про поновлення вищезазначеного договору оренди земельної ділянки було подано орендарем 14.07.2014, тобто до закінчення строку його дії

однак пізніше ніж за три місяці до закінчення строку договору оренди земельної ділянки від 16.07.2009 №66-6-00531, як це передбачено підпунктом 11.7 цього договору.

Однак, інформація щодо заперечень Київської міської ради у поновленні договору оренди земельної ділянки протягом місяця орендарю у вигляді листа-повідомлення про прийняте орендодавцем рішення в матеріалах доданих до проекту рішення відсутня.

Одночасно, право органу місцевого самоврядування відмовити орендарю в укладенні додаткової угоди до договору оренди землі (відмовити у поновленні договору оренди землі) передбачено частиною одинадцятою статті 33 Закону України «Про оренду землі».

Відповідно до цієї статті відмова, а також наявне зволікання в укладенні додаткової угоди до договору оренди землі може бути оскаржено в суді.

Виходячи з наведеного, відмова в укладенні додаткової угоди до договору оренди землі має бути обґрунтована відповідними доказами, оскільки умовою реалізації переважного права є належне виконання орендарем обов'язків за умовами договору.

Проте, обґрунтовуючи необхідність прийняття рішення, суб'єкт подання проекту рішення не надає жодних доказів неналежного виконання орендарем умов договору. Зазначені докази також не наведені у витязі з протоколу постійної комісії від 12.12.2017 №29/62, який суб'єкт подання зазначає як підставу прийняття Київською міською радою рішення про відмову в поновленні договору оренди земельної ділянки.

Натомість, відповідно до матеріалів кадастрової справи А-21163 на земельній ділянці знаходяться нежитлові будівлі загальною площею 919,1 кв.м, що перебувають у власності заявника на підставі рішень третейського суду від 15.10.2007, ухвали та виконавчого листа Овруцького районного суду Житомирської області від 06.03.2008 та від 15.10.2007 (реєстраційне посвідчення Київського міського бюро технічної інвентаризації та реєстрації права власності на об'єкти нерухомого майна від 08.05.2008). Крім того, в матеріалах справи наявна довідка про відсутність заборгованості орендаря ТОВ «Конкорд ЛТД-93» від 09.07.2017, що свідчить про належне виконання обов'язку орендаря щодо сплати орендної плати на момент закінчення договору оренди земельної ділянки.

Враховуючи вищевикладене, управління повертає проект рішення без погодження.

Начальник управління Г. Гаршина

08/231-977/ПР
26.03.2018

КИЇВСЬКА МІСЬКА РАДА

VI СЕСІЯ VIII СКЛИКАННЯ

РІШЕННЯ

_____№_____

Про відмову товариству з обмеженою відповідальністю «КОМЕРЦІЙНА ВИРОБНИЧО-ВПРОВАДЖУВАЛЬНА ФІРМА «КОНКОРД ЛТД-93» в поновленні договору оренди земельної ділянки для будівництва, експлуатації та обслуговування збірно-розбірних торговельних павільйонів на перетині вул. Генерала Карбишева та просп. Генерала Ватутіна у Дніпровському районі м. Києва

Київська міська рада
Департамент земельних ресурсів
Код земельної ділянки
66:014:0028

Проект рішення (екз.1)
ПР-15801
до справи
А-21163
Заява ДЦ № 01104-0001542 014 від 04.11.2014
2 347015 05801

Відповідно до статей 9, 93 Земельного кодексу України, статті 33 Закону України «Про оренду землі», пункту 34 частини першої статті 26 Закону України «Про місцеве самоврядування в Україні», розглянувши клопотання товариства з обмеженою відповідальністю «КОМЕРЦІЙНА ВИРОБНИЧО-ВПРОВАДЖУВАЛЬНА ФІРМА «КОНКОРД ЛТД-93» від 14.07.2014 № КОП-0226 про поновлення договору оренди земельної ділянки та враховуючи витяг з протоколу постійної комісії Київської міської ради з питань містобудування, архітектури та землекористування від 12.12.2017 № 29/62, Київська міська рада

ВИРІШИЛА:

1. Відмовити товариству з обмеженою відповідальністю «КОМЕРЦІЙНА ВИРОБНИЧО-ВПРОВАДЖУВАЛЬНА ФІРМА «КОНКОРД ЛТД-93» в поновленні договору оренди земельної ділянки від 16.07.2009 № 66-6-00531 площею 0,0672 га (кадастровий номер 8000000000:66:014:0028), укладений між Київською міською радою та товариством з обмеженою відповідальністю «КОМЕРЦІЙНА ВИРОБНИЧО-ВПРОВАДЖУВАЛЬНА ФІРМА «КОНКОРД ЛТД-93» для будівництва, експлуатації та обслуговування збірно-розбірних торговельних павільйонів на перетині вул. Генерала Карбишева та просп. Генерала Ватутіна у Дніпровському районі м. Києва (справа А-21163).

2. Виконавчому органу Київської міської ради (Київській міській державній адміністрації):

2.1. Проінформувати товариство з обмеженою відповідальністю «КОМЕРЦІЙНА ВИРОБНИЧО-ВПРОВАДЖУВАЛЬНА ФІРМА «КОНКОРД ЛТД-93» про прийняття цього рішення у п'ятиденний строк з дня його офіційного опублікування.

2.2. Вчинити відповідні дії щодо припинення права оренди земельної ділянки з кадастровим номером 8000000000:66:014:0028.

3. Контроль за виконанням цього рішення покласти на постійну комісію Київської міської ради з питань містобудування, архітектури та землекористування.

Київський міський голова В.Кличко

ПОДАННЯ:

Заступник голови Київської
міської державної адміністрації О.Спасибко

Директор Департаменту земельних ресурсів
виконавчого органу Київської міської ради
(Київської міської державної адміністрації) О.Поліщук

Начальник управління аналітично-правової
роботи Департаменту земельних ресурсів
виконавчого органу Київської міської ради
(Київської міської державної адміністрації) А. Гавриш

ПОГОДЖЕНО:

26.02.2019

Постійна комісія Київської міської ради
з питань містобудування, архітектури та
землекористування

Голова комісії О.Міщенко

Секретар комісії І.Картавий

Начальник управління
правового забезпечення діяльності
Київської міської ради

Г. Гарнецький
Правовий висновок
14.03.2019 N 08/230-433/1

ПОЯСНЮВАЛЬНА ЗАПИСКА

№ ПЗ-29220 від 19.01.2018

до проекту рішення Київської міської ради:

Про відмову товариству з обмеженою відповідальністю «КОМЕРЦІЙНА ВИРОБНИЧО-ВПРОВАДЖУВАЛЬНА ФІРМА «КОНКОРД ЛТД-93» в поновленні договору оренди земельної ділянки для будівництва, експлуатації та обслуговування збірно-розбірних торговельних павільйонів на перетині вул. Генерала Карбишева та просп. Генерала Ватутіна у Дніпровському районі м. Києва

До кадастрової справи
№ А-21163

2 347015 392200

1. Юридична особа:

Назва	***Товариство з обмеженою відповідальністю "Комерційна виробничо-впроваджувальна фірма"Конкорд ЛТД-93"***
Розпорядчий документ про надання з/д	***рішення Київської міської ради від 27.11.2008 № 668/668***
Документ, що посвідчує право користування(володіння) з/д	***Договір від 16.07.2009 № 66-6-00531***

2. Відомості про земельну ділянку (кадастровий № 66:014:0028)

Місце розташування (адреса)	***м. Київ, р-н Дніпровський, перетин вул.Генерала Карбишева та просп.Генерала Ватутіна***
Площа	***0,0672 га***
Вид та термін користування	***Оренда на 5 років (термін дії скінчився)***
Вид використання	***Для будівництва,експлуатації та обслуговування збірно-розбірних торговельних павільйонів***

3. Обґрунтування прийняття рішення

Враховуючи , Департаментом земельних ресурсів виконавчого органу Київської міської ради (Київської міської державної адміністрації) розроблено даний проект рішення Київської міської ради.

4. Особливі характеристики ділянки.

Наявність будівель і споруд на ділянці:	***Забудована . Знаходяться нежитлові приміщення - збірно-розбірні торговельні павільйони, що перебувають у власності товариства (реєстраційне посвідчення КМБТІ від 08.05.2008 № 1270-з).***

08/231-977/ПР
26.03.2018

ВИКОНАВЧИЙ ОРГАН КИЇВСЬКОЇ МІСЬКОЇ РАДИ
(КИЇВСЬКА МІСЬКА ДЕРЖАВНА АДМІНІСТРАЦІЯ)

ДЕПАРТАМЕНТ ЗЕМЕЛЬНИХ РЕСУРСІВ

вул. Хрещатик, 32-а, м. Київ, 01601, тел. (044) 279-58-72, ф. (044) 288-07-57,
КБУ" Контактний центр міста Києва"(044) 15-51, E-mail: dzr@kievcity.gov.ua Код ЄДРПОУ 26199097

23.03.2018 № 057052-6421
на № _____від

Заступнику міського голови –
секретарю Київради
В. ПРОКОПІВУ

Шановний Володимире Володимировичу!

Департамент земельних ресурсів виконавчого органу Київської міської ради (Київської міської державної адміністрації) підготував проект рішення Київської міської ради "Про відмову товариству з обмеженою відповідальністю «КОМЕРЦІЙНА ВИРОБНИЧО-ВПРОВАДЖУВАЛЬНА ФІРМА «КОНКОРД ЛТД-93» в поновленні договору оренди земельної ділянки для будівництва, експлуатації та обслуговування збірно-розбірних торговельних павільйонів на перетині вул. Генерала Карбишева та просп. Генерала Ватутіна у Дніпровському районі м. Києва" (справа А-21163) та направляє для подальшого розгляду у відповідних комісіях Київської міської ради, відповідно до регламенту Київської міської ради, затвердженого рішенням Київради від 07.07.2016 № 579/579.

З повагою,
Директор О. Поліщук

Київський міський голова

Міщенку О.Г.
Слончаку В.В.

Прошу розглянути проект рішення від 26.03.2018 № 08/231-977/ПР в установленому порядку.

Пихтіній О.М.

Для контролю за проходженням та тиражування.

В. КЛИЧКО

"26" березня 2018 року
№ 08/231 – 977/ПР

Додаток 8.10

КИЇВСЬКА МІСЬКА РАДА

СЕКРЕТАРІАТ

УПРАВЛІННЯ ПРАВОВОГО ЗАБЕЗПЕЧЕННЯ ДІЯЛЬНОСТІ КИЇВСЬКОЇ МІСЬКОЇ РАДИ

01044, м. Київ, вул. Хрещатик, 36, каб. 921 *тел.: (044) 202-70-19*

04.03.2019 № 08/230-364

на №_____ від_____

Голові постійної комісії Київської міської ради з питань містобудування, архітектури та землекористування Міщенку О.Г.

Правовий висновок до проекту рішення Київської міської ради «Про передачу громадянину Скибі Олександру Сергійовичу у приватну власність земельної ділянки для будівництва і обслуговування жилого будинку, господарських будівель і споруд у пров. Ізяславському,5 у Солом'янському районі м.Києва»
(А-24571)

Управлінням правового забезпечення діяльності Київської міської ради проведено правову експертизу поданого проекту рішення, з приводу чого зазначаємо наступне.

За замовленням громадянки Лихвар Ніни Іванівни на вказану земельну ділянку було розроблено проект землеустрою щодо відведення земельної ділянки для будівництва і обслуговування жилого будинку, господарських будівель і споруд (справа А-24097) і земельну ділянку 04.07.2018 року було зареєстровано в Державному земельному кадастрі, що засвідчується витягом з нього.

Крім цього, пізніше за замовленням громадянина Скиби Олександра Сергійовича на вказану земельну ділянку також було розроблено проект землеустрою щодо відведення земельної ділянки.

Відповідно після погодження проекту землеустрою щодо відведення земельної ділянки громадянину Скибі О.С. земельна ділянка на підставі вказаного проекту землеустрою в Державному земельному кадастрі не

реєструвалась, а було використано реєстрацію проведену згідно проекту виготовленого на замовлення громадянки Лихвар Н.І.

Департаментом земельних ресурсів виконавчого органу Київської міської ради (Київської міської державної адміністрації) було підготовлено проект рішення про передачу у власність вказаної земельної ділянки громадянці Лихвар Н.І. та 19.10.2018 року передано на розгляд Київської міської ради.

Відповідно до пункту 13 рішення Київської міської ради 20.04.2017 № 241/2463 набуття прав на сформовану земельну ділянку без зміни її запроектованого цільового призначення згідно з розробленим, але не затвердженим в установленому порядку проектом землеустрою щодо відведення земельної ділянки іншою зацікавленою особою, здійснюється шляхом розробки та розгляду технічної документації із землеустрою стосовно встановлення (відновлення) меж земельної ділянки в натурі (на місцевості) з одночасним затвердженням проекту землеустрою щодо відведення земельної ділянки за наявності згоди замовника вказаного проекту землеустрою.

Згоди передбаченої пунктом 13 вказаного рішення Київської міської ради громадянин Скиба О.С. в громадянки Лихвар Н.І. не отримав.

Враховуючи вищенаведене, управління повертає проект рішення без погодження.

Начальник управління Г. Гаршина

08/231-4306/ПР
19.12.2018

КИЇВСЬКА МІСЬКА РАДА

VII сесія VIII скликання

РІШЕННЯ

_____№_____

Київська міська рада
Департамент земельних ресурсів
Код земельної ділянки:
72:329:0035

Проект рішення (екз.1)
ПР-18680
до справи
А-24571

2 347015 086802

Про передачу громадянину Скибі Олександру Сергійовичу у приватну власність земельної ділянки для будівництва і обслуговування жилого будинку, господарських будівель і споруд у пров. Ізяславському, 5 у Солом'янському районі міста Києва

Відповідно до статей 9, 81, 83, 116, 118, 121, 186 Земельного кодексу України, Закону України «Про внесення змін до деяких законодавчих актів України щодо розмежування земель державної та комунальної власності», пункту 34 частини першої статті 26 Закону України «Про місцеве самоврядування в Україні» та розглянувши проект землеустрою щодо відведення земельної ділянки, Київська міська рада

ВИРІШИЛА:

1. Затвердити проект землеустрою щодо відведення земельної ділянки громадянину Скибі Олександру Сергійовичу для будівництва і обслуговування жилого будинку, господарських будівель і споруд у пров. Ізяславському, 5 у Солом'янському районі міста Києва (категорія земель – землі житлової та громадської забудови, код КВЦПЗ 02.01, справа А-24571).

2. Передати громадянину Скибі Олександру Сергійовичу, за умови виконання пункту 3 цього рішення, у приватну власність земельну ділянку площею 0,0751 га (кадастровий номер 8000000000:72:329:0035) для будівництва і обслуговування жилого будинку, господарських будівель і споруд у пров. Ізяславському, 5 у Солом'янському районі міста Києва із земель комунальної власності територіальної громади міста Києва.

3. Громадянину Скибі Олександру Сергійовичу:

3.1. Виконувати обов'язки власника земельної ділянки відповідно до вимог статті 91 Земельного кодексу України.

3.2. Забезпечити вільний доступ для прокладання нових, ремонту та експлуатації існуючих інженерних мереж та споруд, що знаходяться в межах земельної ділянки.

3.3. Виконати вимоги, викладені у листі Департаменту містобудування та архітектури від 06.02.2018 № 960/0/012/19-18.

3.4. Виконувати умови забудови земельної ділянки згідно з містобудівними умовами і обмеженнями щодо забудови земельної ділянки та документами, що дають право на виконання підготовчих та будівельних робіт, одержаними в установленому порядку.

3.5. Питання пайової участі та укладення з Департаментом економіки та інвестицій виконавчого органу Київської міської ради (Київської міської державної адміністрації) договору про пайову участь вирішувати в порядку та випадках, встановлених законодавством.

3.6. Вжити заходів щодо державної реєстрації права власності на земельну ділянку у порядку, встановленому Законом України «Про державну реєстрацію речових прав на нерухоме майно та їх обтяжень».

3.7. Питання сплати відновної вартості зелених насаджень або укладання охоронного договору на зелені насадження вирішувати відповідно до рішення Київської міської ради від 27.10.2011 № 384/6600 «Про затвердження Порядку видалення зелених насаджень на території міста Києва» (із змінами і доповненнями).

3.8. Питання майнових відносин вирішувати в установленому порядку.

3.9. Дотримуватись обмежень у використанні земельної ділянки, зазначених у витязі з Державного земельного кадастру.

4. Попередити власника земельної ділянки, що право власності на землю може бути припинено у випадках, передбачених статтями 140, 143 Земельного кодексу України.

5. Контроль за виконанням цього рішення покласти на постійну комісію Київської міської ради з питань містобудування, архітектури та землекористування.

Київський міський голова Віталій Кличко

До кадастрової справи
№ А-24571

2 347017 815141

ПОЯСНЮВАЛЬНА ЗАПИСКА

№ ПЗ-35102/3 від 29.11.2018

до проекту рішення Київської міської ради:

Про передачу громадянину Скибі Олександру Сергійовичу у приватну власність земельної ділянки для будівництва і обслуговування жилого будинку, господарських будівель і споруд у пров. Ізяславському, 5 у Солом'янському районі міста Києва

1. Фізична особа:

Назва	***Скиба Олександр Сергійович***
Клопотання	***від 24.11.2016 № К-28583***
Рішення про надання дозволу на проектування	***від 09.11.2017 № 371/3378***

2. Відомості про земельну ділянку (кадастровий № 8000000000:72:329:0035)

Місце розташування (адреса)	***м. Київ, р-н Солом'янський, пров. Ізяславський, 5***
Площа	***0,0751 га***
Вид та термін користування	***Право в процесі оформлення (Власність)***
Вид використання	***для будівництва і обслуговування жилого будинку, господарських будівель і споруд***

3. Обґрунтування прийняття рішення

На замовлення зацікавленої особи землевпорядною організацією розроблено проект землеустрою щодо відведення земельної ділянки, який згідно із ст. 118 Земельного кодексу України погоджено з відповідними органами, зокрема:

орган архітектури	***№ 3436/0/12-4/09-18 від 27.04.2018***
територіальний орган, що здійснює реалізацію державної політики у сфері земельних відносин	***№ 5260/82-18 від 14.05.2018***

Відповідно до Земельного кодексу України та Порядку набуття прав на землю із земель комунальної власності у місті Києві, затвердженого рішенням Київської міської ради від 20.04.2017 № 241/2463, Департаментом земельних ресурсів виконавчого органу Київської міської ради (Київської міської державної адміністрації) розроблено проект рішення Київської міської ради.

4. Мета прийняття рішення.

Метою прийняття рішення є забезпечення реалізації встановленого Земельним кодексом України права особи на оформлення права користування (власності) на землю.

5. Особливі характеристики ділянки.

Наявність будівель і споруд на ділянці:	***Вільна від капітальної забудови***

Наявність ДПТ:	***Відповідно до детального плану території мікрорайону Жуляни, затвердженого рішенням Київської міської ради від 14.06.2007 № 796/1457 територія за функціональним призначенням належить до території житлової садибної забудови (витяг з містобудівного кадастру від 10.01.2018 № 349/0/12-53/12-03-18).***
Функціональне призначення згідно Генплану:	***Відповідно до Генерального плану міста Києва, затвердженого рішення Київської міської ради від 28.03.2002 № 370/1804, територія за функціональним призначенням належить до території житлової садибної забудови***
Правовий режим:	***Земельна ділянка надається із земель комунальної власності територіальної громади міста Києва.***
Розташування в зеленій зоні:	***Земельна ділянка не потрапляє до зеленої зони.***
Інші особливості :	***Червоні лінії земельну ділянку не перетинають.*** ***Скибою О.С. подані документи, що він є учасником бойових дій.*** ***Київрадою прийняте рішення від 09.11.2017 № 371/3378 «Про надання дозволу на розроблення проекту землеустрою щодо відведення земельної ділянки громадянину Скибі Олександру Сергійовичу у пров. Ізяславському, 5 у Солом'янському районі м. Києва для будівництва та обслуговування жилого будинку, господарських будівель і споруд».*** ***Також, на зазначену земельну ділянку був розроблений (по мовчазній згоді) проект землеустрою щодо відведення земельної ділянки громадянці Лихвар Ніні Іванівні (справа А-24097), за заявою громадянки Департаментом земельних ресурсів підготовлено проект рішення про передачу у власність зазначеної земельної ділянки та передано на погодження до Київради 19.10.2018.***

6. Стан нормативно-правової бази у даній сфері правового регулювання.

Загальні засади та порядок передачі земельних ділянок у власність чи користування зацікавленим особам визначено Земельним кодексом України та Порядком набуття прав на землю із земель комунальної власності у місті Києві, затвердженим рішенням Київради від 20.04.2017 № 241/2463.

Рішення про передачу (надання) земельної ділянки може бути прийнято Київською міською радою з урахуванням вимог статті 24 Закону України "Про регулювання містобудівної діяльності".

7. Фінансово-економічне обґрунтування.

Реалізація рішення не потребує додаткових витрат міського бюджету.

Нормативна грошова оцінка не проводилась

8. Прогноз соціально-економічних та інших наслідків прийняття рішення.

Наслідками прийняття розробленого проекту рішення стане:

- реалізація зацікавленою особою своїх прав щодо використання земельної ділянки

Доповідач: директор Департаменту земельних ресурсів П.Оленич

Директор Департаменту
земельних ресурсів **П.Оленич**

Заступник міського голови –
секретар Київської міської ради

Міщенку О.Г.
Ганник А.В.

Прошу розглянути проект рішення від 19.12.2018 №08/231- 4306/ПР в установленому порядку.

Пихтіній О.М.

Для контролю за проходженням та тиражування.

В.ПРОКОПІВ

"19" грудня 2018 року
№ 08/231 – 4306/ПР

08/231-4306/ПР
19.12.2018

ВИКОНАВЧИЙ ОРГАН КИЇВСЬКОЇ МІСЬКОЇ РАДИ
(КИЇВСЬКА МІСЬКА ДЕРЖАВНА АДМІНІСТРАЦІЯ)

ДЕПАРТАМЕНТ ЗЕМЕЛЬНИХ РЕСУРСІВ

вул. Хрещатик, 32-а, м. Київ, 01601, тел. (044) 279-58-72, ф. (044) 288-07-57,
КБУ "Контактний центр міста Києва"(044) 15-51, E-mail: dzr@kievcity.gov.ua Код ЄДРПОУ 26199097

19.12.2018 № 05715-27012
на № _____ від _____

Заступнику міського голови -
секретарю Київради
Прокопіву В.В.

Шановний Володимире Володимировичу!

Департамент земельних ресурсів виконавчого органу Київської міської ради (Київської міської державної адміністрації) підготував проект рішення Київської міської ради "Про передачу громадянину Скибі Олександру Сергійовичу у приватну власність земельної ділянки для будівництва і обслуговування жилого будинку, господарських будівель і споруд у пров. Ізяславському, 5 у Солом'янському районі міста Києва" (Справа А-24571) та направляє для подальшого розгляду у відповідних комісіях Київської міської ради, відповідно до регламенту Київської міської ради, затвердженого рішенням Київради від 07.07.2016 № 579/579.

З повагою,
Директор П. Оленич

08/231-3673/пр
19.10.2018

КИЇВСЬКА МІСЬКА РАДА

VII сесія VIII скликання

РІШЕННЯ

_____№_____

Про передачу громадянці Лихвар Ніні Іванівні у приватну власність земельної ділянки для будівництва і обслуговування жилого будинку, господарських будівель і споруд у пров. Ізяславському, 5 у Солом'янському районі м. Києва

Київська міська рада
Департамент земельних ресурсів
Код земельної ділянки:
72:329:0035

Проект рішення (екз.1)
ПР-18175
до справи
А-24097

2 347015 081753

Відповідно до статей 9, 81, 83, 116, 118, 121, 186 Земельного кодексу України, Закону України «Про внесення змін до деяких законодавчих актів України щодо розмежування земель державної та комунальної власності», пункту 34 частини першої статті 26 Закону України «Про місцеве самоврядування в Україні» та розглянувши проект землеустрою щодо відведення земельної ділянки, Київська міська рада

ВИРІШИЛА:

1. Затвердити проект землеустрою щодо відведення земельної ділянки громадянці Лихвар Ніні Іванівні для будівництва і обслуговування жилого будинку, господарських будівель і споруд у пров. Ізяславському, 5 у Солом'янському районі м. Києва (категорія земель – землі житлової та громадської забудови, код КВЦПЗ 02.01, справа **А-24097**).

2. Передати громадянці Лихвар Ніні Іванівні, за умови виконання пункту 3 цього рішення, у приватну власність земельну ділянку площею 0,0751 га (кадастровий номер 8000000000:72:329:0035) для будівництва і обслуговування жилого будинку, господарських будівель і споруд у пров. Ізяславському, 5 у Солом'янському районі м. Києва із земель комунальної власності територіальної громади міста Києва.

3. Громадянці Лихвар Ніні Іванівні:

3.1. Виконувати обов'язки власника земельної ділянки відповідно до вимог статті 91 Земельного кодексу України.

3.2. Забезпечити вільний доступ для прокладання нових, ремонту та експлуатації існуючих інженерних мереж та споруд, що знаходяться в межах земельної ділянки.

3.3. Виконати вимоги, викладені у листі Департаменту містобудування та архітектури від 20.10.2017 № 9063/0/012/19-17.

3.4. Виконувати умови забудови земельної ділянки згідно з містобудівними умовами і обмеженнями щодо забудови земельної ділянки та документами, що дають право на виконання підготовчих та будівельних робіт, одержаними в установленому порядку.

3.5. Питання пайової участі та укладення з Департаментом економіки та інвестицій виконавчого органу Київської міської ради (Київської міської державної адміністрації) договору про пайову участь вирішувати в порядку та випадках, встановлених законодавством.

3.6. Вжити заходів щодо державної реєстрації права власності на земельну ділянку у порядку, встановленому Законом України «Про державну реєстрацію речових прав на нерухоме майно та їх обтяжень».

3.7. Питання сплати відновної вартості зелених насаджень або укладання охоронного договору на зелені насадження вирішувати відповідно до рішення Київської міської ради від 27.10.2011 № 384/6600 «Про затвердження Порядку видалення зелених насаджень на території міста Києва» (із змінами і доповненнями).

3.8. Питання майнових відносин вирішувати в установленому порядку.

3.9. Дотримуватись обмежень у використанні земельної ділянки, зазначених у витязі з Державного земельного кадастру.

4. Попередити власника земельної ділянки, що право власності на землю може бути припинено у випадках, передбачених статтями 140, 143 Земельного кодексу України.

5. Контроль за виконанням цього рішення покласти на постійну комісію Київської міської ради з питань містобудування, архітектури та землекористування.

Київський міський голова В. Кличко

ПОЯСНЮВАЛЬНА ЗАПИСКА

№ ПЗ-34031 від 03.10.2018

до проекту рішення Київської міської ради:

Про передачу громадянці Лихвар Ніні Іванівні у приватну власність земельної ділянки для будівництва і обслуговування жилого будинку, господарських будівель і споруд у пров. Ізяславському, 5 у Солом'янському районі м. Києва

До кадастрової справи
№ А-24097

2 347018 340314

1. Фізична особа:

Назва	***Лихвар Ніна Іванівна***
Клопотання	***від 01.06.2017 № К-30508***
Доручення на проектування	***від 01.06.2017 № 08/Л-5878***

2. Відомості про земельну ділянку (кадастровий № 8000000000:72:329:0035)

Місце розташування (адреса)	***м. Київ, р-н Солом'янський, пров. Ізяславський, 5***
Площа	***0,0751 га***
Вид та термін користування	***Право в процесі оформлення (Власність)***
Вид використання	***для будівництва і обслуговування жилого будинку, господарських будівель і споруд***

3. Обґрунтування прийняття рішення

На замовлення зацікавленої особи землевпорядною організацією розроблено проект землеустрою щодо відведення земельної ділянки, який згідно із ст. 118 Земельного кодексу України погоджено з відповідними органами, зокрема:

орган архітектури	***№ 11443/0/12-4/09-17 від 21.12.2017***
територіальний орган, що здійснює реалізацію державної політики у сфері земельних відносин	***№ 1222/82-18 від 06.03.2018***

Відповідно до Земельного кодексу України та Порядку набуття прав на землю із земель комунальної власності у місті Києві, затвердженого рішенням Київської міської ради від 20.04.2017 № 241/2463, Департаментом земельних ресурсів виконавчого органу Київської міської ради (Київської міської державної адміністрації) розроблено проект рішення Київської міської ради.

4. Мета прийняття рішення.

Метою прийняття рішення є забезпечення реалізації встановленого Земельним кодексом України права особи на оформлення права користування (власності) на землю.

5. Особливі характеристики ділянки.

Наявність будівель і споруд на ділянці:	***Вільна від капітальної забудови***
Наявність ДПТ:	***Відповідно до детального плану території мікрорайону Жуляни, затвердженого рішенням Київської міської ради від 14.06.2007 № 796/1457, територія за функціональним призначенням належить до території житлової садибної забудови.***

Функціональне призначення згідно Генплану:	***Територія садибної житлової забудови.***
Правовий режим:	***Земельна ділянка надається із земель комунальної власності територіальної громади міста Києва.***
Розташування в зеленій зоні:	***Земельна ділянка не потрапляє до Зеленої зони.***
Інші особливості :	***Червоні лінії земельну ділянку не перетинають.***

Проект землеустрою щодо відведення земельної ділянки громадянці Лихвар Ніні Іванівні (справа А-24097) розроблений без Дозволу Київської міської ради на розроблення проекту землеустрою щодо відведення земельної ділянки (мовчазна згода) (стаття 118 Земельного кодексу України).

Стосовно цієї земельної ділянки Київською міською радою прийняте рішення від 09.11.2017 № 371/3378 «Про надання дозволу на розроблення проекту землеустрою щодо відведення земельної ділянки громадянину Скибі Олександру Сергійовичу у пров. Ізяславському, 5 у Солом'янському районі м. Києва для будівництва та обслуговування жилого будинку, господарських будівель і споруд»
На підставі вказаного рішення землевпорядною організацією розробляється проект землеустрою щодо відведення вказаної земельної ділянки у приватну власність громадянину Скибі Олександру Сергійовичу (кадастрова справа А-24571).
Справа А-24571 на розгляд та підготовку відповідного проекту рішення Київської міської ради до Департаменту земельних ресурсів виконавчого органу Київської міської ради (Київської міської державної адміністрації) не надходила.

Громадянин Скиба Олександр Сергійович є учасником бойових дій (посвідчення від 24.04.2015 серія АА № 448096)

Провулок ВАТУТІНА (мікрорайон Жуляни) перейменований у провулок ІЗЯСЛАВСЬКИЙ на підставі рішення Київської міської ради від 01.10.2015 № 81/1984 «Про найменування нових вулиць та провулків у мікрорайоні Жуляни Солом'янського району м. Києва».

6. Стан нормативно-правової бази у даній сфері правового регулювання.

Загальні засади та порядок передачі земельних ділянок у власність чи користування зацікавленим особам визначено Земельним кодексом України та Порядком набуття прав на землю із земель комунальної власності у місті Києві, затвердженим рішенням Київради від 20.04.2017 № 241/2463.

Рішення про передачу (надання) земельної ділянки може бути прийнято Київською міською радою з урахуванням вимог статті 24 Закону України "Про регулювання містобудівної діяльності".

7. Фінансово-економічне обґрунтування.

Реалізація рішення не потребує додаткових витрат міського бюджету.

Нормативна грошова оцінка не проводилась

8. Прогноз соціально-економічних та інших наслідків прийняття рішення.

Наслідками прийняття розробленого проекту рішення стане:

- реалізація зацікавленою особою своїх прав щодо використання земельної ділянки

Доповідач: директор Департаменту земельних ресурсів П.Оленич

Директор Департаменту
земельних ресурсів **П.Оленич**

04/231- 3673/ПР
19.10.2018

ВИКОНАВЧИЙ ОРГАН КИЇВСЬКОЇ МІСЬКОЇ РАДИ
(КИЇВСЬКА МІСЬКА ДЕРЖАВНА АДМІНІСТРАЦІЯ)

ДЕПАРТАМЕНТ ЗЕМЕЛЬНИХ РЕСУРСІВ

вул. Хрещатик, 32-а, м. Київ, 01601, тел. (044) 279-58-72, ф. (044) 288-07-57,
КБУ "Контактний центр міста Києва"(044) 15-51, E-mail: dzr@kievcity.gov.ua Код ЄДРПОУ 26199097

19.10.2018 № 05715-22347
на № _____ від _____

Заступнику міського голови -
секретарю Київради
Прокопіву В.В.

Шановний Володимире Володимировичу!

Департамент земельних ресурсів виконавчого органу Київської міської ради (Київської міської державної адміністрації) підготував проект рішення Київської міської ради "Про передачу громадянці Лихвар Ніні Іванівні у приватну власність земельної ділянки для будівництва і обслуговування жилого будинку, господарських будівель і споруд у пров. Ізяславському, 5 у Солом'янському районі м. Києва" (Справа А-24097) та направляє для подальшого розгляду у відповідних комісіях Київської міської ради, відповідно до регламенту Київської міської ради, затвердженого рішенням Київради від 07.07.2016 № 579/579.

З повагою,
Директор П. Оленич

Заступник міського голови –
секретар Київської міської ради

Міщенку О.Г.
Слончаку В.В.

Прошу розглянути проект рішення від 19.10.2018 №08/231- 3673/ПР в установленому порядку.

Пихтіній О.М.

Для контролю за проходженням та тиражування.

В.ПРОКОПІВ

"19" жовтня 2018 року
№ 08/231 – 3673/ПР

КИЇВСЬКА МІСЬКА РАДА

VIII СКЛИКАННЯ

ПОСТІЙНА КОМІСІЯ З ПИТАНЬ МІСТОБУДУВАННЯ, АРХІТЕКТУРИ ТА ЗЕМЛЕКОРИСТУВАННЯ

01044, м. Київ, вул. Хрещатик, 36, к. 1007 *тел./факс (044) 202-73-09*

№ 08/281-23г

Витяг з протоколу № 2/91
засідання постійної комісії Київської міської ради з питань
містобудування, архітектури та землекористування
від 22.01.2019

1.3.8. Про розгляд проекту рішення Київської міської ради «Про передачу громадянці Лихвар Ніні Іванівні у приватну власність земельної ділянки для будівництва і обслуговування жилого будинку, господарських будівель і споруд у пров. Ізяславському, 5 у Солом'янському районі м. Києва», **доручення заступника міського голови – секретаря Київської міської ради від 19.10.2018 №08/231-3673/ПР. Кадастрова справа А-24097, ПР-18175.**

Земельна ділянка площею 0,0751 га – у приватну власність.

ВИРІШИЛИ: ***Повернути проект рішення*** Київської міської ради «Про передачу громадянці Лихвар Ніні Іванівні у приватну власність земельної ділянки для будівництва і обслуговування жилого будинку, господарських будівель і споруд у пров. Ізяславському, 5 у Солом'янському районі м. Києва» ***разом з матеріалами кадастрової справи А-24097 до Департаменту земельних ресурсів виконавчого органу Київської міської ради (Київської міської державної адміністрації) на доопрацювання.***

Рішення прийнято.

З протоколом вірно.

Голова комісії **О. Г. Міщенко**

Секретар комісії **І. Л. Картавий**

Заступник міського голови - секретар
Київської міської ради

Міщенку О.Г.

Прошу розглянути в установленому порядку.

Долгополовій Ю.М.
Приходько К.В.

В.ПРОКОПІВ

21 березня 2019 р.
№ 08/6028

ВИКОНАВЧИЙ ОРГАН КИЇВСЬКОЇ МІСЬКОЇ РАДИ
(КИЇВСЬКА МІСЬКА ДЕРЖАВНА АДМІНІСТРАЦІЯ)

ДЕПАРТАМЕНТ ЗЕМЕЛЬНИХ РЕСУРСІВ

вул. Хрещатик, 32-а, м. Київ, 01601, тел. (044) 279 58 72, ф. (044) 288 07 57,
КБУ "Контактний центр міста Києва" 15 51, E-mail: dzr@kmda.gov.ua Код ЄДРПОУ 26199097

20.03. 2019 № 0570202/1- 5674
на № 225-КР-823 від 06.03.2019

Заступникові міського голови –
секретарю Київської міської ради
Прокопіву В. В.

Шановний Володимире Володимировичу!

На виконання Вашого листа від 06.03.2019 № 225-КР-823 Департамент земельних ресурсів виконавчого органу Київської міської ради (Київської міської державної адміністрації) повертає проект рішення Київської міської ради «Про передачу громадянці Лихвар Ніні Іванівні у приватну власність земельної ділянки для будівництва і обслуговування жилого будинку, господарських будівель і споруд у пров. Ізяславському, 5 у Солом'янському районі м. Києва» разом з матеріалами кадастрової справи А-24097 для повторного розгляду на засіданні постійної комісії Київської міської ради з питань містобудування, архітектури та землекористування разом з проектом рішення «Про передачу громадянину Скибі Олександру Сергійовичу у приватну власність земельної ділянки для будівництва і обслуговування жилого будинку, господарських будівель і споруд у пров. Ізяславському, 5 у Солом'янському районі міста Києва» (кадастрова справа А-24571).

Додаток: справа А-24097 на 91 арк. в 1 прим.

З повагою

Директор Петро ОЛЕНИЧ

Київська міська рада
21.03.2019 № **08/6028**

Кузнєцова
Іванчук 202 79 94

КИЇВСЬКА МІСЬКА РАДА

01044, м.Київ, вул. Хрещатик, 36
тел.: (044)202-73-93, тел./факс:(044)202-70-89
email: kmr@kmr.gov.ua

06.03.2019 № 225-КР-823

на № _____ від _____

Київська міська рада
07.03.2019 № 08/5040

Голові постійної комісії Київської міської ради
з питань містобудування, архітектури
та землекористування
Міщенку О. Г.

Директорові департаменту земельних ресурсів
виконавчого органу Київської міської ради
(Київської міської державної адміністрації)
Оленичу П. С.

Шановні колеги!

До мене, як до заступника міського голови – секретаря Київської міської ради, на особистому прийомі 26.02.2019 звернулася гр. Лихвар Н. І. щодо питання передачі у приватну власність земельної ділянки для будівництва і обслуговування жилого будинку, господарських будівель і споруд у пров. Ізяславському, 5 у Солом'янському районі м. Києва (кадастрова справа А-24097).

За результатами особистого прийому було з'ясовано, що на засіданні постійної комісії Київської міської ради з питань містобудування, архітектури та землекористування 22.01.2019 під час розгляду та обговорення вищезазначеного питання було вирішено повернути проект рішення Київської міської ради «Про передачу громадянці Лихвар Ніні Іванівні у приватну власність земельної ділянки для будівництва і обслуговування жилого будинку, господарських будівель і споруд у пров. Ізяславському, 5 у Солом'янському районі м. Києва» разом з матеріалами кадастрової справи А-24097 до Департаменту земельних ресурсів виконавчого органу Київської міської ради (Київської міської державної адміністрації) на доопрацювання.

У свою чергу, до Київської міської ради за поданням виконавчого органу Київської міської ради (Київської міської державної адміністрації) надійшов проект рішення Київської міської ради «Про передачу громадянину Скибі Олександру Сергійовичу у приватну власність земельної ділянки для будівництва і обслуговування жилого будинку, господарських будівель і споруд

у пров. Ізяславському, 5 у Солом'янському районі міста Києва» (кадастрова справа А-24571), який було розглянуто і підтримано на засіданні постійної комісії Київської міської ради з питань містобудування, архітектури та землекористування 22.01.2019.

У зв'язку з цим прошу повернути до Київської міської ради проект рішення Київської міської ради «Про передачу громадянці Лихвар Ніні Іванівні у приватну власність земельної ділянки для будівництва і обслуговування жилого будинку, господарських будівель і споруд у пров. Ізяславському, 5 у Солом'янському районі м. Києва» разом з матеріалами кадастрової справи А-24097 та повторно розглянути на засіданні постійної комісії Київської міської ради з питань містобудування, архітектури та землекористування разом з проектом рішення «Про передачу громадянину Скибі Олександру Сергійовичу у приватну власність земельної ділянки для будівництва і обслуговування жилого будинку, господарських будівель і споруд у пров. Ізяславському, 5 у Солом'янському районі міста Києва» (кадастрова справа А-24571).

Також прошу запросити громадян Лихвар Н. І. та Скибу О. С. на відповідне засідання постійної комісії.

З повагою

заступник міського голови –
секретар Київської міської ради В. Прокопів

9. Розгляд справ-клопотань та кадастрових справ – *матеріали додаються.*

9.1. Розгляд кадастрових справ ***(надання земельних ділянок управлінням освіти районних в м. Києві державних адміністрацій та закладам освіти):***

		Голосіївський район
1.	А-25996 **ПР-18322**	Управління освіти Голосіївської районної в місті Києві державної адміністрації вул. Козацька, 34 в постійне користування площа 0,5644 га для експлуатації та обслуговування будівель і споруд закладу освіти **(доручення заступника міського голови – секретаря Київської міської ради від 02.11.2018 №08/231-3828/ПР)** *Проект рішення **підтриманий** постійною комісією Київської міської ради з питань освіти, науки, сім`ї, молоді та спорту.*
		Дарницький район
2.	А-25897 **ПР-18513**	Управління освіти Дарницької районної в місті Києві державної адміністрації вул. Євгенія Харченка, 53 в постійне користування площа 3,7561 га для експлуатації та обслуговування будівель і споруд закладу освіти **(доручення заступника міського голови – секретаря Київської міської ради від 14.11.2018 №08/231-4062/ПР)** *Проект рішення **підтриманий** постійною комісією Київської міської ради з питань освіти, науки, сім`ї, молоді та спорту.*
3.	А-25520 **ПР-18523**	Управління освіти Дарницької районної в місті Києві державної адміністрації просп. Петра Григоренка, 21-в в постійне користування площа 1,4410 га для експлуатації та обслуговування будівель і споруд закладу освіти **(доручення заступника міського голови – секретаря Київської міської ради від 14.11.2018 №08/231-4053/ПР)** *Проект рішення **підтриманий** постійною комісією Київської міської ради з питань освіти, науки, сім`ї, молоді та спорту.*
4.	А-25898 **ПР-18516**	Управління освіти Дарницької районної в місті Києві державної адміністрації вул. Ревуцького, 4-а в постійне користування площа 1,2146 га для експлуатації та обслуговування будівель і споруд закладу освіти

		(доручення заступника міського голови – секретаря Київської міської ради від 14.11.2018 №08/231-4055/ПР) *Проект рішення **підтриманий** постійною комісією Київської міської ради з питань освіти, науки, сім`ї, молоді та спорту.*
5.	А-26298 **ПР-18738**	Управління освіти Дарницької районної в місті Києві державної адміністрації вул. Княжий Затон, 12-а в постійне користування площа 2,5486 га для експлуатації та обслуговування будівель і споруд закладу освіти **(доручення заступника міського голови – секретаря Київської міської ради від 27.12.2018 №08/231-4356/ПР)** *Проект рішення **підтриманий** постійною комісією Київської міської ради з питань освіти, науки, сім`ї, молоді та спорту.*
Деснянський район		
6.	А-24768 **ПР-18369**	Школа І-ІІІ ступенів № 308 Деснянського району міста Києва вул. Градинська, 6-Б в постійне користування площі 2,9142 га, 0,0450 га для експлуатації та обслуговування будівель і споруд закладу освіти **(доручення заступника міського голови – секретаря Київської міської ради від 12.11.2018 №08/231-3903/ПР)** *Проект рішення **підтриманий** постійною комісією Київської міської ради з питань освіти, науки, сім`ї, молоді та спорту.*
Оболонський район		
7.	А-25853 **ПР-18321**	Управління освіти Оболонської районної в місті Києві державної адміністрації вул. Вишгородська, 44-в у постійне користування площа 1,0922 га для експлуатації та обслуговування будівель і споруд закладу освіти **(доручення заступника міського голови – секретаря Київської міської ради від 02.11.2018 №08/231-3829/ПР)** *Проект рішення **підтриманий** постійною комісією Київської міської ради з питань освіти, науки, сім`ї, молоді та спорту.*
8.	А-25848 **ПР-18326**	Управління освіти Оболонської районної в місті Києві державної адміністрації вул. Макіївська, 9 у постійне користування площа 1,0281 га для експлуатації та обслуговування будівель і споруд закладу освіти **(доручення заступника міського голови – секретаря Київської міської ради від 02.11.2018 №08/231-3831/ПР)** *Проект рішення **підтриманий** постійною комісією Київської міської ради з питань освіти, науки, сім`ї, молоді та спорту.*

9.	А-25887 **ПР-18317**	Управління освіти Оболонської районної в місті Києві державної адміністрації вул. Макіївська, 5 у постійне користування площа 1,8841 га для експлуатації та обслуговування будівель і споруд закладу освіти **(доручення заступника міського голови – секретаря Київської міської ради від 02.11.2018 №08/231-3830/ПР)** *Проект рішення **підтриманий** постійною комісією Київської міської ради з питань освіти, науки, сім`ї, молоді та спорту.*
10.	А-26254 **ПР-19308**	Управління освіти Оболонської районної в місті Києві державної адміністрації вул. Прирічна, 19-є у постійне користування площа 2,4212 га для експлуатації та обслуговування будівель і споруд закладу освіти **(доручення заступника міського голови – секретаря Київської міської ради від 28.01.2019 №08/231-488/ПР)** *Проект рішення **підтриманий** постійною комісією Київської міської ради з питань освіти, науки, сім`ї, молоді та спорту.* *До постійної комісії Київської міської ради з питань містобудування, архітектури та землекористування надійшло звернення Ніколаєвої О. К. та інших від 16.02.2019 (вх. №08/КО-596 від 19.02.2019) з проханням розглянути вищезазначене звернення на засіданнях постійних комісій Київської міської ради з питань містобудування, архітектури та землекористування, з питань освіти, науки, сім`ї, молоді та спорту, з питань охорони здоров'я та соціального захисту та повернути проект рішення Київської міської ради від 28.01.2019 №08/231-488/ПР (справа А-26254) на доопрацювання.*
Подільський район		
11.	А-25881 **ПР-18629**	Управління освіти Подільської районної в місті Києві державної адміністрації просп. Василя Порика, 14а в постійне користування площа 0,4722 га для експлуатації та обслуговування будівель і споруд закладу освіти **(доручення заступника міського голови – секретаря Київської міської ради від 20.11.2018 №08/231-4180/ПР)** *Проект рішення **підтриманий** постійною комісією Київської міської ради з питань освіти, науки, сім`ї, молоді та спорту.*
Солом`янський район		
12.	А-25487 **ПР-18379**	Управління освіти Солом'янської районної в місті Києві державної адміністрації вул. Виборзька, 51/53 у постійне користування площа 0,8404 га

		для експлуатації та обслуговування будівель та споруд закладу освіти **(доручення заступника міського голови – секретаря Київської міської ради від 12.11.2018 №08/231-3904/ПР)** *Проект рішення **підтриманий** постійною комісією Київської міської ради з питань освіти, науки, сім`ї, молоді та спорту.*
13.	А-26064 **ПР-18397**	Управління освіти Солом'янської районної в місті Києві державної адміністрації вул. Донецька, 13-А у постійне користування площа 1,1239 га для експлуатації та обслуговування будівель та споруд закладу освіти **(доручення заступника міського голови – секретаря Київської міської ради від 12.11.2018 №08/231-3914/ПР)** *Проект рішення **підтриманий** постійною комісією Київської міської ради з питань освіти, науки, сім`ї, молоді та спорту.*
14.	А-26065 **ПР-18512**	Управління освіти Солом'янської районної в місті Києві державної адміністрації вул. Героїв Севастополя, 9-А у постійне користування площа 1,6162 га для експлуатації та обслуговування будівель та споруд закладу освіти **(доручення заступника міського голови – секретаря Київської міської ради від 14.11.2018 №08/231-4060/ПР)** *Проект рішення **підтриманий** постійною комісією Київської міської ради з питань освіти, науки, сім`ї, молоді та спорту.*
15.	А-25644 **ПР-18520**	Управління освіти Солом'янської районної в місті Києві державної адміністрації вул. Юліуса Фучика, 11 у постійне користування площа 0,5821 га для експлуатації та обслуговування будівель та споруд закладу освіти **(доручення заступника міського голови – секретаря Київської міської ради від 14.11.2018 №08/231-4057/ПР)** *Проект рішення **підтриманий** постійною комісією Київської міської ради з питань освіти, науки, сім`ї, молоді та спорту.*
16.	А-25486 **ПР-18515**	Управління освіти Солом'янської районної в місті Києві державної адміністрації вул. Героїв Севастополя, 40 у постійне користування площа 0,7465 га для експлуатації та обслуговування будівель та споруд закладу освіти **(доручення заступника міського голови – секретаря Київської міської ради від 14.11.2018 №08/231-4058/ПР)** *Проект рішення **підтриманий** постійною комісією Київської міської ради з питань освіти, науки, сім`ї, молоді та спорту.*

17.	А-25642 **ПР-18595**	Управління освіти Солом'янської районної в місті Києві державної адміністрації вул. Генерала Тупикова, 14 у постійне користування площа 0,5571 га для експлуатації та обслуговування будівель та споруд закладу освіти **(доручення заступника міського голови – секретаря Київської міської ради від 15.11.2018 №08/231-4075/ПР)** *Проект рішення **підтриманий** постійною комісією Київської міської ради з питань освіти, науки, сім`ї, молоді та спорту.*
18.	А-26063 **ПР-18514**	Управління освіти Солом'янської районної в місті Києві державної адміністрації вул. Уманська, 39 у постійне користування площа 0,4475 га для експлуатації та обслуговування будівель та споруд закладу освіти **(доручення заступника міського голови – секретаря Київської міської ради від 14.11.2018 №08/231-4059/ПР)** *Проект рішення **підтриманий** постійною комісією Київської міської ради з питань освіти, науки, сім`ї, молоді та спорту.*
		Святошинський район
19.	А-25761 **ПР-18367**	Управління освіти Святошинської районної в місті Києві державної адміністрації вул. Рахманінова, 47 у постійне користування площа 1,4843 га для експлуатації та обслуговування будівель та споруд закладу освіти **(доручення Київського міського голови від 05.11.2018 №08/231-3899/ПР)** *Постійною комісією Київської міської ради з питань освіти, науки, сім`ї, молоді та спорту проект рішення підтриманий з правкою: у зв'язку з допущенням технічної помилки, у текст преамбули проекту рішення внести правку, а саме: слова «управління освіти Оболонського району» замінити на слова «управління освіти, молоді та спорту Святошинського району» (витяг №08/285-311 від 22.11.2018 з протоколу засідання цієї постійної комісії №24/75 від 14.11.2018).*
		Шевченківський район
20.	А-26049 **ПР-18518**	Управління освіти Шевченківської районної в місті Києві державної адміністрації вул. Гоголівська, 31 в постійне користування площа 0,7333 га для експлуатації та обслуговування будівель і споруд закладу освіти **(доручення заступника міського голови – секретаря Київської міської ради від 14.11.2018 №08/231-4061/ПР)**

		*Проект рішення **підтриманий** постійною комісією Київської міської ради з питань освіти, науки, сім`ї, молоді та спорту.*
21.	А-25891 **ПР-18318**	Управління освіти Шевченківської районної в місті Києві державної адміністрації вул. Бакинська, 12 в постійне користування площа 1,6462 га для експлуатації та обслуговування будівель і споруд закладу освіти **(доручення заступника міського голови – секретаря Київської міської ради від 02.11.2018 №08/231-3827/ПР)** *Проект рішення **підтриманий** постійною комісією Київської міської ради з питань освіти, науки, сім`ї, молоді та спорту.*

Голова комісії **О. Міщенко**

Секретар комісії **І. Картавий**

п.9.1.10 – А-26254

Київська міська рада
19.02.2019 № 08/КО-596

Заступнику міського голови –
секретарю Київради В. Прокопіву

Ніколаєва О.К. та інші

Шановний Володимире Володимировичу,

Рішенням Київської міської ради від 14.07.2011 №482/5869 «Про надання дозволу на розроблення проекту землеустрою щодо відведення земельної ділянки середній загальноосвітній школі №226 загальноосвітньому навчальному закладу 1 – 111 ступенів на вул. Прирічній,19-є для обслуговування та експлуатації будівель і споруд закладу освіти» (із змінами, внесеними рішенням Київради від 02.04.2015 №385/1250) надано дозвіл школі №226 на розроблення проекту землеустрою за зазначеною адресою площею 2,77 га у постійне користування.

Цільове призначення земельної ділянки – для обслуговування та експлуатації будівель та споруд закладу освіти.

На даний час у публічній кадастровій карті земельна ділянка за адресою вул. Прирічна,19-є має площу2,4212га, кадастровий номер 8000000000:78:028:0008. Її цільове призначення – для будівництва та обслуговування будівель закладів освіти.

За Вашим дорученням від 28.01.2019 №08/231-488/ПР голові постійної комісії Київради з питань містобудування, архітектури та землекористування Міщенку О.Г., голові постійної комісії Київради з питань освіти, науки, сім'ї, молоді та спорту Старостенко Г.В. та Гаршиній Г.А. направлено на розгляд проект рішення Київради від 28.01.2019 №08/231-488/ПР «Про надання в постійне користування управлінню освіти Оболонської районної в місті Києві державної адміністрації земельної ділянки для експлуатації та обслуговування будівель і споруд закладу освіти на вул. Прирічній,19-є в Оболонському районі міста Києва». Номер закладу освіти і його назва у проекті рішення відсутні.

Посилання на рішення Київради від 14.07.2011 №482/5869 (із змінами – рішення Київради від 02.04.2015 №385/1250) у зазначеному проекті рішення Київради від 28.01.2019 №08/231-488/ПР також відсутнє.

Суб'єкти подання проекту рішення: заступник голови КМДА О.Спасибко, директор Департаменту земельних ресурсів П. Оленич, заступник директора-начальник юридичного управління Департаменту земельних ресурсів А. Василенко (справа А-26254).

До складу шкільної земельної ділянки (школа №226, вул. Прирічна,19-є) входить шкільний стадіон та спортивні майданчики, які у 2005 році були вилучені під забудову і повернуті після розгляду на тимчасовій контрольній комісії рішенням Київради від 02.04.2015 №385/1250. У пояснювальній записці до проекту рішення ці спортивні об'єкти відсутні. Площа існуючих зелених насаджень не вказана.

Оскільки у повідомленні Департаменту містобудування та архітектури КМДА щодо громадського обговорення проекту Детального плану території в межах вулиць Північної, Прирічної, проспектів Оболонського, Героїв Сталінграду, Маршала Малиновського (05.01.2018 –

05.02.2018, газета «Хрещатик», 05.01.2018, №2(5053), знову з'явились не спростовані наміри забудови цієї території (у відповіді на пропозиції і заперечення мешканців щодо ДПТ вказана невірна адреса школи) , а у пояснювальній записці до проекту рішення за підписом директора Департаменту земельних ресурсів П. Оленича зазначено, що за функціональним призначенням згідно з Генпланом це територія багатоповерхової житлової забудови,

ПРОСИМО: 1. Розглянути це звернення на засіданні постійних комісій Київської міської ради з питань містобудування, архітектури та землекористування, з питань освіти, науки, сім'ї, молоді та спорту, з питань екологічної політики та постійної комісії Київради з питань охорони здоров'я та соціального захисту.

2. Повернути проект рішення Київради від 28.01.2019 №08/231-488/ПР (справа А-26254) на доопрацювання, а саме:

2.1.У пункт 1 проекту рішення внести запис про надання земельної ділянки по вул. Прирічній,19-є не управлінню освіти Оболонської РДА, а школі №226, яка на цій земельній ділянці знаходиться і є юридичною особою, про що зазначено у рішенні Київради від 14.07.2011№482/5869 із змінами, внесеними рішенням Київради від 02.04.2015 №385/1250.

При незгоді пояснити, який нормативно-правовий документ не дозволяє це зробити.

2.2. З посиланням на пункт 6.2. діючих і обов'язкових до виконання Державних санітарних правил планування та забудови населених пунктів, затверджених наказом МОЗ України від 19.06.1996 №173 і зареєстрованих у Мінюсті України 19.06.1996 за №379/1404, зазначити у проекті рішення 80% обсяг озеленення земельної ділянки школи №226 (вул. Прирічна,19-є).

2.3.Додати до преамбули проекту рішення посилання на рішення Київради від 14.07.2011 №482/5869 із змінами, внесеними рішенням Київради від 02.04.2015 №385/1250.

У разі незгоди пояснити, який нормативно-правовий документ не дозволяє це зробити.

2.4.У пункті 1. проекту рішення після слів «код КВЦПЗ 03.02, додати слова «код КВЦПЗ 07.01 », після слів «(категорія земель-землі житлової та громадської забудови,» додати слова «та землі рекреаційного призначення)», після слів «для обслуговування будівель і споруд закладу освіти» додати слова «та шкільного стадіону і спортивних майданчиків».

2.5. У пояснювальній записці до зазначеного проекту рішення Київради, окрім наявності на земельній ділянці будівель, додати запис про наявність на ній шкільного стадіону, спортивних майданчиків, які є рекреаційною зоною, зазначивши їх кількість і призначення, а також вказати площу існуючих зелених насаджень.

2.6. У пункті 5 пояснювальної записки до проекту рішення Київради замість слів «Території багатоповерхової житлової забудови» записати «відповідно КВЦПЗ 03.02 та 07.01 – землі громадської забудови та рекреаційного призначення».

3. Долучити до проекту рішення Київради додаток зі схемою земельної ділянки за адресою вул. Прирічна,19-є (школа №126).

4. Надати копію листа Головного управління Держгеокадастру у м. Києві від 13 вересня 2018 року №.19-26-0.31-2658/35-18.

5. Повідомити, які обмеження у використанні земельної ділянки за адресою вул. Прирічна,19-є (шкільна територія) зареєстровані у Державному земельному кадастрі (п.2.9. проекту рішення).

6. Повідомити, які інженерні мережі і споруди знаходяться в межах земельної ділянки за адресою вул. Прирічна,19-є (п.2.3. проекту рішення Київради).

Конкретну відповідь по суті кожного запитання просимо надати письмово.

З повагою,

/Миколаєва О.К./

/Михайлів З.К./

/Хлібневич С.Н./

/Малюга О.Ф./

/Віхренко М.О./

/Шаранова О.Г./

/Мельник К.В./

/Конопленікова О.Х./

/Конопленікова Н.О./

/Гальрина/

/О.В. Ясиновська/

/Зозулькова Є/

/Ільєнко Р.І./

16.02.2019

Заступник міського голови - секретар
Київської міської ради

Спасибку О.В. - відп.
Міщенку О.Г.

Шановні колеги!

Направляється звернення гр.Ніколаєвої О.К. та інших для розгляду та надання відповіді в установленому порядку автору, копію Київраді.

Яловому К.В.
Юнаковій С.М.
Термін:19.03.2019

В.ПРОКОПІВ

19 лютого 2019 р.
№ 08/КО-596

КИЇВСЬКА МІСЬКА РАДА

VIII СКЛИКАННЯ

ПОСТІЙНА КОМІСІЯ З ПИТАНЬ ОСВІТИ, НАУКИ, СІМ'Ї, МОЛОДІ ТА СПОРТУ

01044, м. Київ, вул. Хрещатик, 36 **т./ф. 202-70-58**

22.11.2018 № 08/285-311

на № _____ від _____

Постійна комісія Київської міської ради з питань містобудування, архітектури та землекористування

Направляємо витяг з протоколу №24/75 від 14.11.2018 засідання постійної комісії Київської міської ради з питань освіти, науки, сім'ї, молоді та спорту для відома та роботи.

ВИТЯГ
з протоколу №24/75 від 14.11.2018
засідання постійної комісії Київської міської ради
з питань освіти, науки, сім'ї, молоді та спорту

Присутні: Старостенко Г.В. – голова комісії
Шульга Н.І. - секретар комісії
Васильчук В.В. - член комісії
Стрижов Д.С. - член комісії
Гончаров О.В. - член комісії

Відсутні: Паладій С.В. – заступник голови комісії

Порядок денний:

45. Про розгляд проекту рішення Київської міської ради «Про надання управлінню освіти, молоді та спорту Святошинської районної в місті Києві державної адміністрації земельної ділянки для експлуатації та обслуговування будівель і споруд закладу освіти на вул. Рахманінова, 47 у Святошинському районі м. Києва» (справа А-25761) (*доручення заступника міського голови-секретаря Київської міської ради В. Прокопіва №08/231-3899/ПР від 05.11.2018) (доп. Департамент земельних ресурсів, управління освіти Святошинської РДА).*

45.СЛУХАЛИ: Старостенко Г.В. – голову комісії, яка поінформувала про проект рішення Київської міської ради «Про надання управлінню освіти, молоді та спорту Святошинської районної в місті Києві державної адміністрації земельної ділянки для експлуатації та обслуговування будівель і споруд закладу освіти на вул. Рахманінова, 47 у Святошинському районі м. Києва» (справа А-25761) (*доручення заступника міського голови-секретаря Київської міської ради В. Прокопіва №08/231-3899/ПР від 05.11.2018)*.

ВИСТУПИЛИ: Лахматов С.Ю.

ВИРІШИЛИ: 1) У зв'язку з допущенням технічної помилки, у текст преамбули проекту рішення внести правку, а саме: слова «управління освіти Оболонського району» замінити на слова «управління освіти, молоді та спорту Святошинського району».
2) Підтримати проект рішення Київської міської ради «Про надання управлінню освіти, молоді та спорту Святошинської районної в місті Києві державної адміністрації земельної ділянки для експлуатації та обслуговування будівель і споруд закладу освіти на вул. Рахманінова, 47 у Святошинському районі м. Києва» (справа А-25761) з правкою.

ГОЛОСУВАЛИ: За – 5, проти – немає, утрималось – немає, не голосували –немає.
Рішення прийнято.

Голова комісії Г.Старостенко

Секретар комісії Н.Шульга

9.2. Розгляд кадастрових справ ***(приватизація):***

		Голосіївський район
1.	П-9838 **ПР-17602**	Громадянин Ценцеус Вячеслав Олександрович вул. Пирогівський шлях, 89 у приватну власність площа 0,1000 га для будівництва і обслуговування жилого будинку, господарських будівель і споруд **(доручення заступника міського голови – секретаря Київської міської ради від 25.09.2018 №08/231-3072/ПР)**
2.	П-9881 **ПР-18341**	Громадянин Нескородов Євгеній Корнійович вул. Володимира Брожка, 12а у приватну власність площа 0,1000 га для будівництва і обслуговування жилого будинку, господарських будівель і споруд **(доручення заступника міського голови – секретаря Київської міської ради від 02.11.2018 №08/231-3873/ПР)** *До постійної комісії Київської міської ради з питань містобудування, архітектури та землекористування надійшло звернення Нескородова Є. К. від 04.03.2019 (вх. №08/Н-1111 від 12.03.2019) з проханням розглянути проект рішення на найближчому засіданні постійної комісії.*
		Дарницький район
3.	П-9836 **ПР-17892**	Громадянка Корж Олена Василівна вул. Костянтина Ареф'єва, 18-з у приватну власність площа 0,0850 га для будівництва і обслуговування жилого будинку, господарських будівель і споруд **(доручення заступника міського голови – секретаря Київської міської ради від 08.10.2018 №08/231-3387/ПР)** *До постійної комісії Київської міської ради з питань містобудування, архітектури та землекористування надійшло звернення Корж О. В. від 18.02.2019 (вх. №08/К-579 від 18.02.2019) із скаргою на довготривалий розгляд проекту рішення.*
4.	П-9513 **ПР-17765**	Громадянка Дзугаєва Світлана Юріївна вул. Гоголя, 35-а у приватну власність площа 0,1000 га для будівництва і обслуговування жилого будинку, господарських будівель і споруд **(доручення заступника міського голови – секретаря Київської міської ради від 02.10.2018 №08/231-3228/ПР)**
5.	П-9832 **ПР-17888**	Громадянка Копан Людмила Михайлівна вул. Млинна, 1-б у приватну власність площа 0,1000 га

		для будівництва і обслуговування жилого будинку, господарських будівель і споруд **(доручення заступника міського голови – секретаря Київської міської ради від 08.10.2018 №08/231-3392/ПР)** *До постійної комісії Київської міської ради з питань містобудування, архітектури та землекористування надійшли:* *- звернення Копан Л. М. від 12.10.2018 (вх. №08/К-4659 від 12.10.2018) щодо виключення з цільового призначення земельної ділянки слово «будівництво»;* *- заява про вжиття негайних заходів адвоката Гарницького П. П. в інтересах Снігір О. Є. від 26.03.2019 №86/А-з (вх. №08/6509 від 27.03.2019) щодо надання інформації та копій документів стосовно неправомірності оформлення земельної ділянки Копан Л. М. та з прохання відхилити проект рішення та звернутися до правоохоронних органів.*
6.	П-9773 **ПР-17548**	Громадянка Сумиш Алла Володимирівна вул. Лісна, 24 у приватну власність площа 0,1000 га для будівництва і обслуговування жилого будинку, господарських будівель і споруд **(доручення заступника міського голови – секретаря Київської міської ради від 18.09.2018 №08/231-2932/ПР)**
Деснянський район		
7.	П-9959 **ПР-19895**	Громадянин Бондарчук Олег Володимирович вул. Миколи Гришка, 18 у приватну власність площа 0,1000 га для будівництва і обслуговування жилого будинку, господарських будівель і споруд **(доручення заступника міського голови – секретаря Київської міської ради від 12.03.2019 №08/231-1176/ПР)**
8.	П-9960 **ПР-19896**	Громадянка Христенко Олена Віталіївна вул. Миколи Гришка, 16 у приватну власність площа 0,1000 га для будівництва і обслуговування жилого будинку, господарських будівель і споруд **(доручення заступника міського голови – секретаря Київської міської ради від 12.03.2019 №08/231-1177/ПР)**
Солом`янський район		
9.	П-9854 **ПР-17570**	Громадянин Напненко Олександр Іванович вул. Сергія Колоса, 91 б у приватну власність площа 0,1000 га для будівництва і обслуговування жилого будинку, господарських будівель і споруд **(доручення заступника міського голови – секретаря Київської міської ради від 24.09.2018 №08/231-3027/ПР)**

10.	П-9828 **ПР-18339**	Громадянка Кицун Тамара Федорівна вул. Шевченка, 45 в у приватну власність площа 0,1000 га для будівництва і обслуговування жилого будинку, господарських будівель і споруд **(доручення заступника міського голови – секретаря Київської міської ради від 02.11.2018 №08/231-3868/ПР)**
11.	П-9848 **ПР-18340**	Громадянка Тугай Олена Василівна вул. Шевченка, 45б у приватну власність площа 0,1000 га для будівництва і обслуговування жилого будинку, господарських будівель і споруд **(доручення заступника міського голови – секретаря Київської міської ради від 02.11.2018 №08/231-3867/ПР)**
12.	П-9812 **ПР-17890**	Громадяни Галенко Олег Володимирович, Галенко Олена Євгеніївна вул. Героїв війни, 29 у спільну часткову власність площа 0,1000 га - частка громадянина Галенка О.В. – 1/2 від 0,1000 га; - частка громадянка Галенко О.Є. – 1/2 від 0,1000 га. для будівництва і обслуговування жилого будинку, господарських будівель і споруд **(доручення заступника міського голови – секретаря Київської міської ради від 09.10.2018 №08/231-3414/ПР)**
13.	П-9843 **ПР-17895**	Громадянин Лапій Євгеній Олександрович вул. Патріотів, 40 у приватну власність площа 0,0524 га для будівництва і обслуговування жилого будинку, господарських будівель і споруд **(доручення заступника міського голови – секретаря Київської міської ради від 08.10.2018 №08/231-3389/ПР)**
14.	П-9844 **ПР-17894**	Громадянин Лисенко Сергій Васильович вул. Патріотів, 40/1 у приватну власність площа 0,0269 га для будівництва і обслуговування жилого будинку, господарських будівель і споруд **(доручення заступника міського голови – секретаря Київської міської ради від 08.10.2018 №08/231-3393/ПР)**
15.	П-9840 **ПР-17893**	Громадяни Тарасевич Алла Олександрівна, Ревуцький Володимир Петрович вул. Ясна, 5 у спільну часткову власність площа 0,0748 га

		- частка громадянки Тарасевич А. О. – 74/100 від 0,0748 га - частка громадянина Ревуцького В. П. – 26/100 від 0,0748 га для експлуатації та обслуговування жилого будинку, господарських будівель і споруд **(доручення заступника міського голови – секретаря Київської міської ради від 08.10.2018 №08/231-3391/ПР)**
	Святошинський район	
16.	П-9835 **ПР-17573**	Громадянка Юрх Людмила Анатоліївна вул. Ріхарда Зорге, 5 у приватну власність площа 0,0248 га для обслуговування жилого будинку і господарських будівель **(доручення заступника міського голови – секретаря Київської міської ради від 24.09.2018 №08/231-3028/ПР)**
17.	П-9845 **ПР-17889**	Громадянка Гудзенко Параска Григорівна вул. Миколи Трублаїні, 16 у приватну власність площа 0,1000 га для будівництва і обслуговування жилого будинку, господарських будівель і споруд **(доручення заступника міського голови – секретаря Київської міської ради від 08.10.2018 №08/231-3388/ПР)** *До постійної комісії Київської міської ради з питань містобудування, архітектури та землекористування надійшли:* - *лист Департаменту земельних ресурсів виконавчого органу Київської міської ради (Київської міської державної адміністрації) від 06.11.2018 № 057-057/Г-2292-4842 щодо виправлення технічної помилки в проекті рішення, а саме: в пункті 2 слова та цифри «вул. Миколи Трублаїні, 12» виправити на слова та цифри «вул. Миколи Трублаїні, 16»;* - *звернення Гудзенко П. Г. від 19.03.2019 (вх. №08/Г-1315 від 22.03.2019) з проханням розглянути проект рішення на найближчому засіданні постійної комісії.*
18.	П-9861 **ПР-17766**	Громадяни Бабенко Антоніна Пантелеймонівна, Бабенко Олександр Вікторович, Руденко Валентина Вікторівна вул. Якова Качури, 71 у спільну часткову власність площа 0,1000 га - частка громадянки Бабенко А. П. – 48/100 від 0,1000 га; - частка громадянина Бабенка О. В. – 24/100 від 0,1000 га; - частка громадянки Руденко В. В. – 28/100 від 0,1000 га. для будівництва і обслуговування жилого будинку, господарських будівель і споруд **(доручення заступника міського голови – секретаря Київської міської ради від 02.10.2018 №08/231-3231/ПР)**
	Шевченківський район	
19.	П-9821 **ПР-17897**	Громадянка Горовенко Тетяна Олександрівна вул. Володимира Сальського, 44 площа 0,1000 га

		для будівництва і обслуговування жилого будинку, господарських будівель і споруд **(доручення заступника міського голови – секретаря Київської міської ради від 08.10.2018 №08/231-3390/ПР)** *До постійної комісії Київської міської ради з питань містобудування, архітектури та землекористування надійшло звернення Горовенко Т. О. від 20.11.2018 (вх. №08/Г-5173 від 20.11.2018) про надання інформації та копій документів, а також з проханням виключити з цільового призначення земельної ділянки слова «будівництва і».*

Голова комісії **О. Міщенко**

Секретар комісії **І. Картавий**

П.9.2.2 – П-9881

Постійна комісія київської міської
ради з питань містобудування,
архітектури та землекористування

м. Київ, вул. Хрещатик, 36

Нескородова Євгенія Корнійовича

Шановний Олександре Григоровичу!

З початку листопада 2018 року на розгляді постійної комісії Київської міської ради з питань містобудування, архітектури та землекористування надійшов проект рішення «Про приватизацію земельної ділянки громадянину Нескородову Євгенію Корнійовичу для будівництва і обслуговування жилого будинку, господарських будівель і споруд на вул. Володимира Брожка, 12а у Голосіївському районі м. Києва (справа П-9881, ПР-18341).

Вже сплило вже більше **чотирьох місяців**, як зазначений пакет документів перебуває на опрацюванні Вашої комісії. Проте ч. 6 ст. 30 Регламенту Київської міської ради, затвердженого рішенням Київради від 7 липня 2016 року № 579/579 зазначено, що профільна постійна комісія протягом тридцяти п'яти днів з моменту реєстрації проекту рішення в управлінні організаційного та документального забезпечення діяльності Київради опрацьовує його.

Враховуючи зазначене, прошу розглянути зазначений проект рішення на найближчому засіданні комісії.

04.03.2019 р. Є.К. Нескородов

Київська міська рада
12.03.2019 № 08/Н-1111

п.9.2.3 – П-9836

Міщенко

Голові постійної комісії Київради
Міщенко О.Г.
від Корж Олени Василівни
м Київ вул. Кадетська 18-з

Звернення

Шановний Олександре Григоровичу!

Уже скоро закінчується 03.03.2019р. півріччний термін розгляду моєї справи N П-9836 Вашими працівниками земельної комісії Київради. При моїй зацікавленості про стан розгляду (по середам тел. 2027309 або 2027306) моєї справи мені постійно відповідають Ваші працівники про те, що на земельній комісії ще не розглянуті справи які подані у травні 2018року. Не зрозуміла причина такої величезної черги? Вбачається бездіяльність Вашої земельної комісії Київради.

Враховуючи викладене прошу Вашого сприяння на розгляд моєї справи П-9836 з передачею на чергову сесію Київради.

З повагою

ОВ. Корж

18.02.2019р.

Київська міська рада
18.02.2019 № 08/К-579

п.9.2.5 – П-9832

Голові постійної комісії Київської міської ради з питань містобудування, архітектури та землекористування Міщенку О.Г.

гр. Конан Людмила Михайлівна

[redacted]

Шановний Олександр Григорович!

На розгляді постійної комісії Київської міської ради з питань містобудування, архітектури та землекористування знаходиться кадастрова справа П-9832 про передачу гр. Конан Людмилі Михайлівні у приватну власність земельної ділянки (кадастровий номер – 8000000000: 90:029:0261) площею 0,1000 га для експлуатації жилого будинку, господарських будівель і споруд на вул. Мінна, 1-б у Дарницькому районі м.Києва.

У зв'язку з тим, що в межах земельної ділянки розташований житловий будинок, господарські будівлі і споруди які є моєю власністю, прошу розглянути на засіданні постійної комісії та на сесії Київської міської ради можливість передачі земельної ділянки для експлуатації та обслуговування жилого будинку, господарських будівель і споруд на вул. Мінна, 1-б у Дарницькому районі м.Києва.

Додатки:

З повагою Людмила Михайлівна Конан

12.10.2018р.

Київська міська рада
12.10.2018 № 08/К-4659

П-9832

АДВОКАТ
Гарницький Павло Петрович

02121, м. Київ, вул. Вербицького, 19, кв.144, тел. (050) 330-32-72
Свідоцтво № 2405/10 від 27.11.2003р.
E-mail: 196777.gp@gmail.com
видане Київською обласною кваліфікаційно-дисциплінарною комісією адвокатури

Вих. № 86/А-з
Від 26.03.2019р.

Київська міська рада
27.03.2019 № 08/6509

ГОЛОВІ
постійної комісії Київської міської ради з питань містобудування, архітектури та землекористування
Міщенку Олександру Григоровичу
вул. Хрещатик, 36, м. Київ, 01044

Адвоката
Гарницького Павла Петровича
в інтересах ПОТЕРПІЛОЇ ОСОБИ
Снігір Олени Євгеніївни

Адреса реєстрації:
Адреса для листування:

ЗАЯВА
про вжиття негайних заходів

Я, адвокат Гарницький Павло Петрович, що дію в інтересах Снігір Олени Євгеніївни на підставі ОРДЕРУ на надання правової допомоги від 26.03.2018р., яка є матір'ю, яка виховує малолітніх дітей, у якій шляхом підробки документів відбрали будинок, який вона побудувала на земельній ділянці, яку також, на підставі підроблених документів намагаються оформити у власність, особа, яка переїхала з Російської Федерації лише у 1996р.

Суть цієї заяви полягає у наступному:

Департаментом земельних ресурсів виконавчого органу Київської міської ради на адвокатський запит поданий мною в інтересах Снігір О.Є. повідомлено, що відповідно до заяви громадянки Копан Людмили Михайлівни від 22.06.2018р. № ЗФО-2521 про приватизацію земельної ділянки та технічної документації із землеустрою щодо встановлення (відновлення) меж земельної ділянки Департаментом підготовлено та погоджено проект рішення Київської міської ради «Про приватизацію земельної ділянки громадянці Копан Людмилі Михайлівні для будівництва і обслуговування житлового будинку, господарських будівель і споруд на вул. Млинній, 1-б у Дарницькому районі м. Києва».

Технічна документація із землеустрою (справа П-9832) та проект рішення Київської міської ради № ПР-17888 з 08.10.2018р. знаходяться на розгляді в Київській міській раді.

Звертаю Вашу увагу, що, Снігір Олена Євгеніївна є рідною донькою Копан Людмили Михайлівни, яка у 1996р. одружилась із Копан Володимиром Сергійовичем та змінила прізвище з Міхєєвої на Копан, а згодом і змінила громадянство з Російської Федерації на українське.

З липня 1987р. Снігір О.Є. постійно прожила спільно із матір'ю та її майбутнім чоловіком у будинку по вулиці Млинна (Воровського), 1, що в м. Києві (Бортничі). Даний

будинок розташований на земельній ділянці площею 0,42га., якою Снігір О.Є. постійно користувався.

У 1996р. за згодою Копан Л.М. та її чоловіка, Снігір О.Є. розпочала будівництво власного житлового будинку за власні кошти та переїхала до нього жити у серпні 2008р. разом зі своїми малолітніми дітьми. Збудований Снігір О.Є. житловий будинок загальною площею 86,3 кв.м. та житловою площею 23,8 кв.м. знаходиться за адресою: вул. Млинна (Воровського), 1-Б в м. Києві (Бортничі). 03.07.2015 року Снігір О.Є. отримала технічний паспорт на дане нерухоме майно.

Снігір О.Є., її діти та Копан Л.М. не тільки до 2008р. постійно проживали у будинку чоловіка Копан Л.М., який розташований поруч з будинком Снігір О.Є., але і були у ньому зареєстровані. А у травні 2016р. Снігір О.Є. знялась з реєстрації по вулиці Млинна, 1, що в м. Києві за проханням своєї матері, з підстав, що їй та її чоловіку не надають субсидію.

17.03.2018р. Снігір О.Є., від свого адвоката дізналась, що Копан Л.М. набула право власності на побудований Снігір О.Є. будинок на підставі Витягу з державного реєстру № 67862291 від 12.09.2016р. (далі – ВИТЯГ) посвідчений приватним нотаріусом Київського міського нотаріального округу м. Києва Герасименко Наталією Миколаївною, яка діяла як суб'єкт владних повноважень, що здійснила державну реєстрацію.

Снігір О.Є. втратила право на побудований нею житловий будинок, внаслідок незаконно внесення відомостей до реєстру речових прав приватним нотаріусом Герасименко Наталією Миколаївною, яка діяла як реєстратор на підставі підроблених та неіснуючих документів.

З матеріалів облікової справи № 1023911180000 щодо державної реєстрації права власності на житловий будинок, який знаходиться за адресою: вул. Млинна (Воровського), 1-Б в м. Києві (Бортничі), Снігір О.Є. стало відомо, що Копан Л.М., при реєстрації житлового будинку надала нотаріусу ВИТЯГ № 107 з господарської книги № 15, за якою у Копан Л.М. перебуває в особистому користуванні земельна ділянка по вул. Воровського, 1-Б, за такою ж адресою, як і збудований Снігір О.Є. житловий будинок. У вказаному ВИТЯЗІ зазначено, що Копан Л.М. з 01.01.1986р. перебуває в особистому користуванні земельна ділянка у розмірі 0,11га, даний документ підписаний Н.Мельник від 11.11.2007р.

Крім того, в матеріалах вказаної облікової справи, що знаходиться у приватного нотаріуса Герасименко Н.М. міститься Наказ № 17 від 25.01.1973р. підписаний директором Совхоза «Бортничі» Вакуловичем В.П. відповідно до якого, Копан Людмилі Михайлівні виділена земельна ділянка площею 0,20га по вулиці Воровського, 1-Б (на той час назви вулиці не існувало) для будівництва житлового будинку та господарських споруд.

З метою захисту прав Снігір О.Є. та з метою збирання письмових доказів, до кримінального провадження, 25.05.2018 року за вих. № 86/А-з мною - адвокатом Гарницьким П.П. в інтересах Снігір О.Є. було подано адвокатський запит про надання інформації до Дарницької районної в м. Києві державної адміністрації про те, чи складався ВИТЯГ за № 107 від 11.11.2007р. з господарської книги на ім'я Копан Людмили Михайлівни, за адресою домоволодіння: вул. Воровського, 1-Б, м. Київ, с. Бортничі з наданням копії (ВИТЯГУ) з Господарської книги № 15.

На адвокатський запит КП «Дирекція замовника з управління господарством Дарницького району м. Києва» листом від 30.05.2018р. за вих. № 45/2394 повідомлено, що витяг № 107 від 11.11.2007 року на ім'я Копан Людмили Михайлівни, за адресою домоволодіння по вул. Воровського, 1-Б в м. Київ (с. Бортничі) не складався та не видавався.

Крім того, згідно Наказу № 151-к від 03.06.2008 року Мельник Н.Л. була прийнята на роботу в службу приватного сектору КП «УЖГ» з 05.06.2008 року, тому витяг № 107 від 11.11.2007р. не могла підписувати.

Водночас повідомили, що згідно календарю за 2007 рік, 11 листопада припадає на вихідний день, а саме, неділю, а тому підприємство не могло працювати та вчиняти будь-які адміністративні дії.

На адвокатський запит Гарницького П.П. за вих. № 93/А-з від 04.06.2018р. ПрАТ «Племінний завод «Бортничі» листом за вих. № 39 від 06.06.2018р. повідомило, що Наказу

№ 17 від 25.01.1973 року по держплемзаводу «Бортничі» не існує і він не містить жодних відомостей щодо Копан Людмили Михайлівни.

Ознайомившись з цими документами в оригіналах, виявлені певні невідповідності в даних фактах (обставинах), які зазначені в них, на підставі яких була вчинена нотаріальна дія, а саме:

1. До 1973р. у держплемзаводі «Бортничі» взагалі була відсутня друкарська машинка, і всі Накази по підприємству та інші звіти писались особисто чорнилами, а не як у Наказі № 17 від 25.01.1973р.
2. Прізвище керівника держплемзаводу «Бортничі» у 1973р. було **Вукалович**, і звали його Степан Федорович, а не як зазначено у Наказі № 17, в якому прізвище керівника В.П. **Вакулович**;
3. Всі прізвища осіб зазначені у Наказі № 17 від 25.01.1973р. є вигаданими і ці особи ніколи не працювали на даному підприємстві.
4. Ніколи Накази по підприємству не нумерувались виключно літерами, а обов'язково з позначкою букви «а, б, к і так далі» у відповідності до правил діловодства;
5. Директором совхоза «Бортничі» ніколи не був ані Вукалович, ані В.П. **Вакулович**, однак перший був керівником виключно держплемзаводу «Бортничі».
6. Згідно архівних документів, держплемзавод «Бортничі» ніколи не розподіляв та не видавав земельні ділянки своїм працівникам, так як ця компетенція входила до повноважень державних адміністрацій Київської області, так як на той час, селище Бортничі входило до територіальної одиниці Бориспільського району, а назви вулиць, серед яких і Воровського були присвоєні вже у 1980-х роках, коли дана територія була передана до меж м. Києва.
7. Всім особам у кількості 6-ти чоловік, прізвища які зазначені у Наказі № 17 від 25.01.1973р., земельні ділянки, а не будинки (яких на той час і не було як і вулиць) мали нумерацію за цілою цифрою, а тільки Копан Л.М. за нумерацією 1-Б, за відсутністю нумерацій 1 та 1-а. Тоді виникає риторичне питання: Куди поділась нумерація ще не побудованих будинків, і як наперед особи, які виділяли земельні ділянки, знали, що саме на земельній ділянці Копан Л.М, остання побудує одразу три будинки, серед яких, 1, 1-А та 1-Б? Тоді де ж інший 1-А, будинок?
8. Ніколи у ПАТ племзавод «Бортничі» не працював землевпорядник В.В. Онищенко, які і ніколи не існувало такої форми господарювання як ВАТ «ПЗ Бортничі», як зазначено у Наказі № 17 від 25.01.1973р.
9. Крім того, як вже зазначалося вище, Копан Людмили Михайлівни, тільки у 1996р. змінила прізвище з Міхєєвої на Копан після одруження, тому Наказ № 17 від 25.01.1973р., який свідчить про виділення земельної ділянки Копан Л.М. також безумовно вказує на підробку документів.

За заявою Снігір О.Є. та її представника – адвоката Гарницького П.П. стосовно Копан Людмили Михайлівни та приватного нотаріуса Київського міського нотаріального округу м. Києва Герасименко Наталії Миколаївни відкриті кримінальні провадження за різними ознаками злочину за яким на даний час проводяться слідчі дії, вказані обставини підтверджуються витягами з ЄРДР, які додані до цієї заяви.

На підставі Закону України «Про нотаріат» приватний нотаріус Київського міського нотаріального округу – Герасименко Н.М. здійснила реєстрацію будинку Снігір О.Є. на Копан Л.М., присвоївши будинку **№ 1-Б**, що по вулиці Млинна, лише на підставі невідомо ким виготовленого технічного паспорту та довідки проте, що дана земельна ділянка, на які побудований будинок Снігір О.Є., перебуває в межах неіснуючого садового товариства (обидва документи які є підробленими).

Крім того, інформаційна довідка з Державного реєстру речових прав на нерухоме майно сформована 12.09.2016 р. за запитом приватного нотаріуса Герасименко Наталії Миколаївни містить інформацію про зареєстрований об'єкт нерухомого майна на Копан Людмилу Михайлівну: житловий будинок, загальною площею 86,3 кв. м., житловою площею 23,5 кв.м. у м. Києві по вул. Млинна, 1-Б.

Інформаційна довідка з Державного реєстру речових прав на нерухоме майно сформована 17.03.2018 р. за запитом Гарницького П.П. значно відрізняється від попередньої, в якій вказано, що Копан Л.М. має в приватній власності житловий будинок (літера «А») загальною площею 86,3 кв. м., житловою площею 23,5 кв.м., сарай (літера «Б»), теплиця (літера «В»), споруди № 1-3 у м. Києві по вул. Млинна, 1-Б.

З вказаних інформаційних довідок вбачається, що приватним нотаріусом Герасименко Н.М. внесені до РЕЄСТРУ нову інформацію, якою змінено не лише літери за адресою житлового будинку Снігір О.Є., а також внесено і інше нерухоме майно Снігір О.Є., серед якого сарай та теплиця.

На підставі вищевикладеного, -

ПРОСИМО:

1. Прийняти рішення, яким відмовити громадянці Копан Людмилі Михайлівні у передачі в приватну власність земельної ділянки та в затверджені технічної документації із землеустрою щодо встановлення (відновлення) меж земельної ділянки в натурі (на місцевості) для будівництва і обслуговування житлового будинку, господарських будівель і споруд на вул. Млинній, 1-б у Дарницькому районі м. Києва.
2. Здійснити перевірку достовірності та автентичності документів поданих громадянкою Копан Л.М. до Департаменту земельних ресурсів виконавчого органу КМР для приватизації земельної ділянки та затвердження технічної документації із землеустрою щодо встановлення меж земельної ділянки в натурі, на підставі яких було розроблено проект рішення Київської міської ради № ПР-17888 з 08.10.2018р., який на даний час знаходиться на розгляді в міській раді.
3. Звернутись до правоохоронних органів з приводу перевірки та притягнення до кримінальної відповідальності осіб, за надання до офіційного органу завідомо підроблених документів з метою привласнення чужого майна.
4. Відповідь про розгляд даної заяви направити в адресу адвоката Гарницького Павла Петровича по

Додатки в копіях:

- ✓ Оригінал ордеру на надання правової допомоги.
- ✓ Лист Департаменту земельних ресурсів виконавчого органу Київської міської ради від 21.03.2019р. за вих. № 0570202/3-5858.
- ✓ Інформаційна довідка від 12.09.2016р.
- ✓ Інформаційна довідка від 17.03.2018р.
- ✓ Облікова справа № 1023911180000 щодо державної реєстрації права власності на житловий будинок на 16-х аркушах.
- ✓ Адвокатський запит від 25.05.2018р. за вих. № 86/А-з.
- ✓ Лист КП «Дирекція замовника з управлінням житловим господарством Дарницького району м. Києва» від 30.05.2018р. за вих. № 45/2394 на адвокатський запит.
- ✓ Наказ № 151-к від 03.06.2008р.
- ✓ Адвокатський запит від 04.06.2018р. за вих. № 93/А-з.
- ✓ Відповідь на адвокатський запит від ПАТ «Племінний завод Бортничі» за вих. № 39 від 06.06.2018р. з додатками на 4-х аркушах.
- ✓ Витяг з ЄРДР кримінальне провадження № 12018100020002580 від 25.03.2018р.
- ✓ Лист прокуратури м. Києва від 14.06.2018 р. за № 04/2/3-241-18.
- ✓ Витяг з ЄРДР кримінальне провадження № 42018100000000541 від 13.06.2018р.
- ✓ Витяг з ЄРДР кримінальне провадження № 12018100020004013 від 04.05.2018р.
- ✓ Лист Дарницького УП ГУНП у м. Києві від 18.06.2018р. за вих. № Г-2355/125/48-2018.

Адвокат **П.П. Гарницький**

Потерпіла **О.Є. Снігір**

о реєстру речових прав на нерухоме майно
л Гарницького П.П. значно відрізняється від
І.М. має в приватній власності житловий будинок
м., житловою площею 23,5 кв.м., сарай (літера «Б»),
л. Києві по вул. Млинна, 1-Б.
ється, що приватним нотаріусом Герасименко
майно Снігір О.Є., серед
майно не лише літери за адресою

ОРДЕР

серія КС № 415970

на надання правової допомоги

Снігір Олена Євгеніївна

(прізвище, ім'я, по-батькові або найменування особи, якій надається правова допомога)

на підставі: договору про надання правової допомоги/доручення органу (установи), уповноваженого законом на надання безоплатної правової допомоги № ____

від «17» грудня 2018 р.

у всіх установах та судах усіх рівнів без дотримання правової підтримки

(назва органу, у якому надається правова допомога)

адвокатом

Гарницький Павло Петрович

(прізвище, ім'я, по-батькові адвоката, який надає правову допомогу)

свідоцтво про право на заняття адвокатською діяльністю №2405/10 від «27» 11 2003 р. видане Радою адвокатів або КДКА Київської області.

Посвідчення адвоката №2405/10 видане від «27» 11 2003 р. Радою адвокатів Київської області.

Виданий (обрати необхідне):

☐ Адвокат [illegible] адвокатську діяльність індивідуально

вул. [illegible]

(адреса робочого місця адвоката)

☐ Адвокатським об'єднанням/бюро

(повне найменування адвокатського бюро/об'єднання, що видає ордер)

(місцезнаходження адвокатського бюро/об'єднання, що видає ордер)

(адреса робочого місця адвоката у випадку, якщо вона відмінна від місцезнаходження адвокатського бюро/об'єднання, що видає ордер)

«26» березня 2019 р.

Адвокат: _____

(підпис адвоката)

Керівник адвокатського бюро/об'єднання: _____

(у випадку якщо ордер видається адвокатським бюро/об'єднанням)

М.П.

(адвокатського бюро/об'єднання)

Типова форма ордера затверджена рішенням Ради адвокатів України від 17 грудня 2012 р. №36

РАДА АДВОКАТІВ КИЇВСЬКОЇ ОБЛАСТІ

ВИКОНАВЧИЙ ОРГАН КИЇВСЬКОЇ МІСЬКОЇ РАДИ
(КИЇВСЬКА МІСЬКА ДЕРЖАВНА АДМІНІСТРАЦІЯ)

ДЕПАРТАМЕНТ ЗЕМЕЛЬНИХ РЕСУРСІВ

вул. Хрещатик, 32-а, м. Київ, 01601, тел. (044) 279-58-72, ф. (044) 288-07-57,
БУ "Контактний центр міста Києва"(044) 15-51, E-mail: dzr@kmda.gov.ua Код ЄДРПОУ 26199097

21.03.2019 № 057 0202/3-5858
на № _____ *від* _____

Адвокату Гарницькому П. П.

м. Київ,

Департаментом земельних ресурсів виконавчого органу Київської міської ради (Київської міської державної адміністрації) (далі – Департамент) опрацьовано Ваш адвокатський запити від 01.03.2019 № 57/А-3 стосовно надання інформації щодо земельної ділянки на вул. Млинній, 1-б у Дарницькому районі м. Києва та повідомляємо наступне.

Відповідно до заяви громадянки Копан Л.М. від 22.06.2018 №ЗФО-2521 про приватизацію земельної ділянки та технічної документації із землеустрою щодо встановлення (відновлення) меж земельної ділянки Департаментом підготовлено та погоджено проект рішення Київської міської ради «Про приватизацію земельної ділянки громадянці Копан Людмилі Михайлівні для будівництва і обслуговування жилого будинку, господарських будівель і споруд на вул. Млинній, 1-б у Дарницькому районі м. Києва.

Технічна документація із землеустрою (справа П-9832) та проект рішення Київської міської ради № ПР-17888 з 08.10.2018 знаходяться на розгляді в Київській міській раді.

Одночасно повідомляємо, що відповідно до Регламенту Київської міської ради, затвердженого рішенням Київської міської ради від 07.07.2016 № 579/579, рішення приймає Київська міська рада на пленарних засіданнях.

Враховуючи вищевикладене, Департамент не має можливості надати копії запитуваних документів.

Заступник директора Вадим ШЕЙКО

Станіслав Коростій
Ірина Левченко 288 07 58

№ 5

Інформаційна довідка з Державного реєстру речових прав на нерухоме майно та Реєстру прав власності на нерухоме майно, Державного реєстру Іпотек, Єдиного реєстру заборон відчуження об'єктів нерухомого майна щодо об'єкта нерухомого майна

Номер інформаційної довідки:	67862291
Дата, час формування:	12.09.2016 15:18:21
Інформаційну довідку сформовано:	приватний нотаріус Герасименко Наталія Миколаївна, Київський міський нотаріальний округ, м.Київ
Підстава формування інформаційної довідки:	18451231

Параметри запиту

Пошук в Державному реєстрі речових прав на нерухоме майно про:	права власності, інші речові права, іпотеки, обтяження
Реєстраційний номер об'єкта нерухомого майна:	1023911180000

ВІДОМОСТІ З ДЕРЖАВНОГО РЕЄСТРУ РЕЧОВИХ ПРАВ НА НЕРУХОМЕ МАЙНО

Актуальна інформація про об'єкт нерухомого майна

Реєстраційний номер об'єкта нерухомого майна:	1023911180000
Об'єкт нерухомого майна:	житловий будинок, об'єкт житлової нерухомості: Так
Площа:	Загальна площа (кв.м): 86.3, житлова площа (кв.м): 23.8
Адреса:	м.Київ, вулиця Млинна, будинок 1-Б

Актуальна інформація про право власності

Номер запису про право власності: 16339096

Дата, час державної реєстрації:	07.09.2016 13:06:49
Державний реєстратор:	приватний нотаріус Герасименко Наталія Миколаївна, Київський міський нотаріальний округ, м.Київ
Підстава виникнення права власності:	технічний паспорт, серія та номер: 113, виданий 19.11.2013, видавник: Фізична особа-підприємець Осіпенко Володимир Вікторович; довідка про показники об'єкта нерухомого майна, серія та номер: 113, виданий 19.11.2013, видавник: Фізична особа-підприємець Осіпенко Володимир Вікторович

Підстава внесення запису:	Рішення про державну реєстрацію прав та їх обтяжень (з відкриттям розділу), індексний номер: 31342278 від 12.09.2016 15:10:16, приватний нотаріус Герасименко Наталія Миколаївна, Київський міський нотаріальний округ, м.Київ
Форма власності:	приватна
Розмір частки:	1
Власники:	Копан Людмила Михайлівна, реєстраційний номер облікової картки платника податків: , паспорт громадянина України, серія [illegible] : Україна

Відомості про реєстрацію іншого речового права відсутні

Відомості про державну реєстрацію іпотеки відсутні

Відомості про державну реєстрацію обтяжень відсутні

ВІДОМОСТІ
З РЕЄСТРУ ПРАВ ВЛАСНОСТІ НА НЕРУХОМЕ МАЙНО

За вказаними параметрами запиту у Реєстрі прав власності на нерухоме майно відомості відсутні

ВІДОМОСТІ
З ЄДИНОГО РЕЄСТРУ ЗАБОРОН ВІДЧУЖЕННЯ ОБ'ЄКТІВ НЕРУХОМОГО МАЙНА

За вказаними параметрами запиту у Єдиному державному реєстрі заборон відчуження об'єктів нерухомого майна відомості відсутні

ВІДОМОСТІ
З ДЕРЖАВНОГО РЕЄСТРУ ІПОТЕК

За вказаними параметрами запиту у Державному реєстрі іпотек відомості відсутні

Інформаційну довідку сформував:	Герасименко Наталія Миколаївна

Інформація з Державного реєстру речових прав на нерухоме майно та Реєстру прав власності на нерухоме майно, Державного реєстру Іпотек, Єдиного реєстру заборон відчуження об'єктів нерухомого майна щодо суб'єкта

Номер інформаційної довідки:	117441242
Дата, час формування:	17.03.2018 17:31:21
Підстава формування інформаційної довідки:	пошук через веб-сайт: Гарницький Павло Петрович, ЄДРПОУ: 2467200016

Параметри запиту

Пошук в Державному реєстрі речових прав на нерухоме майно про:	права власності, інші речові права, іпотеки, обтяження
Тип особи:	фізична особа
ПІБ:	Копан Людмила Михайлівна
РНОКПП:	1931903441
Серія та номер паспорта громадянина України:	МЕ359826
Пошук за:	частковим співпадінням

ВІДОМОСТІ З ДЕРЖАВНОГО РЕЄСТРУ РЕЧОВИХ ПРАВ НА НЕРУХОМЕ МАЙНО

Актуальна інформація про об'єкт нерухомого майна

Реєстраційний номер об'єкта нерухомого майна:	1023911180000
Об'єкт нерухомого майна:	житловий будинок, об'єкт житлової нерухомості: Так
Опис об'єкта:	Загальна площа (кв.м): 86.3, житлова площа (кв.м): 23.8, Опис: Житловий будинок (літера "А"), сарай (літера "Б"), теплиця (літера "В"), споруди № 1-3
Адреса:	м.Київ, вулиця Млинна, будинок 1-Б

Актуальна інформація про право власності

Номер запису про право власності: 16339096

Дата, час державної реєстрації:	07.09.2016 13:06:49
Державний реєстратор:	приватний нотаріус Герасименко Наталія Миколаївна, Київський міський нотаріальний округ, м.Київ
Підстава виникнення права власності:	технічний паспорт, серія та номер: 113, виданий 19.11.2013, видавник: Фізична особа-підприємець Осіпенко Володимир Вікторович; довідка про показники об'єкта нерухомого майна, серія та номер: 113, виданий 19.11.2013, видавник: Фізична особа-підприємець Осіпенко Володимир Вікторович
Підстава внесення запису:	Рішення про державну реєстрацію прав та їх обтяжень (з відкриттям розділу), індексний номер: приватний нотаріус Герасименко Наталія Миколаївна, Київський міський нотаріальний округ, м.Київ

Форма власності: приватна

Розмір частки: 1

Власники: Копан Людмила Михайлівна

ВІДОМОСТІ
З РЕЄСТРУ ПРАВ ВЛАСНОСТІ НА НЕРУХОМЕ МАЙНО

За вказаними параметрами запиту у Реєстрі прав власності на нерухоме майно відомості відсутні

ВІДОМОСТІ
З ЄДИНОГО РЕЄСТРУ ЗАБОРОН ВІДЧУЖЕННЯ ОБ'ЄКТІВ НЕРУХОМОГО МАЙНА

За вказаними параметрами запиту у Єдиному державному реєстрі заборон відчуження об'єктів нерухомого майна відомості відсутні

ВІДОМОСТІ
З ДЕРЖАВНОГО РЕЄСТРУ ІПОТЕК

За вказаними параметрами запиту у Державному реєстрі іпотек відомості відсутні

реєстраційний номер заяви:
18451231 від 07.09.2016р.

Облікова справа № 1023911180000

щодо державної реєстрації права власності
на житловий будинок,
який знаходиться за адресою:

місто Київ, вулиця Млинна,
будинок 1-Б,
реєстраційний номер об'єкта в ДРРП:
1023911180000

ЗАЯВА

про державну реєстрацію прав та їх обтяжень

(щодо права власності)

Відомості про право власності

Вид реєстрації: виникнення [V] припинення [ ] перехід [ ]

Номер запису про право власності:

Форма власності: приватна [V] комунальна [ ] державна [ ] власність інших держав [ ]

власність міжнародних організацій і юридичних осіб інших держав [ ]

Вид спільної власності: спільна сумісна [ ] спільна часткова [ ]

Відомості про об'єкт нерухомого майна

Тип об'єкта: земельна ділянка [ ] нежитлове приміщення [ ] житлове приміщення [ ] квартира [ ]

об'єкт незавершеного будівництва [ ] житловий будинок [V] будівля [ ] споруда [ ]

Інший:

Реєстраційний номер об'єкта нерухомого майна:

Місцезнаходження об'єкта нерухомого майна: Область

Район	Населений пункт	Іменований об'єкт
	м.Київ	

Вулиця	№ буд./зем. діл.	№ корп./секц	№ блоку/гар./кв.	№ кімн./прим.
вул. Млинна	будинок 1-Б			

Кадастровий номер земельної ділянки: 8000000000:90:029:0261

Реєстраційний номер земельної ділянки:

Відомості про суб'єкта права

Суб'єкт права є заявником [V]

фізична особа [V] юридична особа [ ]

Прізвище, ім'я, по батькові фізичної особи/найменування юридичної особи

Копан Людмила Михайлівна

Податковий номер:

Документ, що посвідчує особу:

Паспорт громадянина України [V] або інший документ

Засвідчено з оригіналом 12.08.2016 р. Приватний нотаріус

Серія, номер: Дата видачі

Видавник:

Відомості про заявника(уповноважену особу)

Прізвище, ім'я, по батькові

Податковий номер:

Документ, що посвідчує особу:

Паспорт громадянина України ☐ або інший документ

Серія, номер: Дата видачі

Видавник:

Документ, що підтверджує повноваження особи:

Серія, номер: Дата видачі

Видавник:

Розгляд заяви у скорочені строки ☐

Спосіб отримання витягу з Державного реєстру прав: в електронному вигляді ☐ у паперовому вигляді ☐

(адреса електронної пошти заявника)

Під отриманням витягу з Державного реєстру прав мається на увазі видача будь-якого документа, сформованого реєстратором за результатами розгляду заяви. У разі обрання електронної форми отримання документів у паперовому вигляді такі документи не видаються.

Спосіб отримання документів: особисто V рекомендованим листом ☐

Поштова адреса, за якою треба надсилати документи:

Країна | Індекс | Область | Район

Населений пункт | Вулиця | буд. | корп. | кв. | кімн./прим.

Телефон заявника/електронна пошта

Підпис заявника

Службові відмітки

Реєстраційний номер заяви 18451231

КАРТКА ПРИЙОМУ ЗАЯВИ № 67509770

Заява про державну реєстрацію права власності, подана Копан Людмила Михайлівна, отримана Приватний нотаріус Герасименко Наталія Миколаївна, Приватний нотаріус Герасименко Н.М., Київський міський нотаріальний округ
та зареєстрована у базі даних про реєстрацію заяв і запитів Державного реєстру речових прав на нерухоме майно 07.09.2016 13:06:49 за реєстраційним номером 18451231.

Перелік документів, поданих із заявою:

інший, паспорт громадянина України,

інший, картка фізичної особи-платника податків (дублікат), серія та номер: б/н, видавник: ДПІ у Дарницькому районі м. Києва

інший, технічний паспорт, серія та номер: 113, видавник: Фізична особа-підприємець Осіпенко Володимир Вікторович

інший, довідка про показники об'єкта нерухомого майна, серія та номер: 113, видавник: Фізична особа-підприємець Осіпенко Володимир Вікторович

інший, інформаційна довідка, серія та номер: ПБ-2016 № 1490, видавник: Комунальне підприємство "Київське міське бюро технічної інвентаризації"

інший, наказ, серія та номер: 17, видавник: Відкрите акціонерне товариство "Племінний завод Бортничі"

інший, витяг з господарської книги, серія та номер: 107, видавник: Управління житлового господарства Дарницького району м. Києва

інший, витяг з Державного земельного кадастру про земельну ділянку, серія та номер: НВ-3208455622016, видавник: Управління Держгеокадастру у Бориспільському районі Київської області

інший, квитанція, серія та номер: 160907101475, видавник: ПАТ КБ "ПриватБанк"

інший, квитанція, серія та номер: 160907101477, видавник: ПАТ КБ "ПриватБанк"

" 07 " вересня 2016 року _____ (підпис) Герасименко Наталія Миколаївна (П.І.Б. посадової особи, нотаріуса)

Перелік документів, поданих додатково:

" " 20 року _____ (підпис) ((П.І.Б. посадової особи, нотаріуса)

(місце для відміток)

Документи отримала

Документи згідно з переліком отримав:

Економте час - здійснюйте платежі по безкоштовному телефону 3700

м. Дніпра Перемоги, 50,
Дніпропетровськ, 49094, Україна
Телефон: 0 800 500 003,
Факс: 0 56 789 56 14
www.privatbank.ua
E-mail:
hotline@privatbank.ua

Квитанція № 160907101475 від 07.09.16 13:00

Копан Людмила Михайлівна

Одержано банком 07.09.16 13:00

		Код банку	Дебет	Сума
платника	ПОКБ "ПРИВАТБАНК"	305299	рах 09022222227000010147	56,00
одержувача	УК у Дарн.р-н/Дарниц.р-н/22012600		рах 31112001700003	
	38021179			
рах одержувача			Код банку 820019	

Сума літерами: П'ятдесят шість гривень нуль копійок

Призначення платежу: *;101;1931903441;22012600;Адміністративний збір За державну реєстрацію права власності на нерухоме майно;Копан Людмила Михайлівна

Дата/час платника

Час формування документа 07.09.16 13:00

Час проведення документа Sep 7 2016 01:00:32:110PM

Проведено банком Sep 7 2016 01:00:32:110PM

Ім'я користувача та пароль підтверджені DNF0P2429.25

Референс NOTR916162951[illegible]38644

ПУБЛІЧНЕ АКЦІОНЕРНЕ ТОВАРИСТВО КОМЕРЦІЙНИЙ БАНК "ПРИВАТБАНК"

Приватний нотаріус Міська нотаріальна контора Дніпропетровської області

Згідно з оригіналом
Натарі[illegible] 20[illegible] р.
Приватний нотаріус

Економте час - здійснюйте платежі по безкоштовному телефону 3700

...ина Перемоги, 50,
...ськ, 49094, Україна
Телефон: 0 800 500 003,
Факс: 0 56 789 56 14
www.privatbank.ua
E-mail:
hotline@privatbank.ua

Квитанція № 160907101477 від 07.09.16 13:00

Копан Людмила Михайлівна

Одержано банком

07.09.16 13:00

платника	Код банку 305299	Дебет рах	99922222270000010147
ПРИВАТБАНК			
	УКСУ Дзерж.р-н/Дзержинс.р-н/22012700	рах	31311300741003
рахунок	38021179		
одержувача		Код банку	820019

Сума: 34.00

літерами: Тридцять чотири гривні нуль копійок

призначення платежу: К/57256/52,ГЕРАСИМЕНКО НАТАЛИЯ НИКОЛАЕВНА,Витяг з Державного реєстру прав ,від Копан Людмила Михайлівна ІПН 1931903441

платника

Проведено банком

формування документа	07.09.16 13:00	Sep 7 2016 01:00:51:080PM	
проведення документа	Sep 7 2016 01:00:51:080PM	РМ4В	
користувача та пароль підтверджені		DNF0P2429.258	
референс		NOTR781396372574108 9	

ПУБЛІЧНЕ АКЦІОНЕРНЕ ТОВАРИСТВО КОМЕРЦІЙНИЙ БАНК "ПРИВАТБАНК"

Приватний нотаріус Міський нотаріальний округ Герасимчук

Згідно з оригіналом
«12» 09 2016 р.
Приватний нотаріус

ФОП "ОСТЕНКО ВОЛОДИМИР ВІКТОРОВИЧ"

Область _____

район Дарницький

Місто (селище село) м .Київ

Інвентаризаційна справа № 113

Реєстровий № _____

ТЕХНІЧНИЙ ПАСПОРТ

на садибний (індивідуальний) житловий будинок

№ 1-Б вулиця (провулок площа) Воровського

місто (селище село) м .Київ

Замовник технічної інвентаризації або уповноважена ним особа (прізвище, ім'я та по батькові фізичної особи або найменування юридичної особи)	Місце проживання, серія і номер паспорта фізичної особи або місцезнаходження, код за ЄДРПОУ юридичної особи
Копан Людмила Михайлівна	

Склав Бондаренко В.В.
/підпис, прізвище/

Паспорт виготовлено станом на
" 19 " 11 2013 р.

Контроль виконав

Керівник Остенко В.В.
/підпис, прізвище/

/ПІБ інвентаризатора/
Бондаренко В.В.

КЕ№001816
(підпис, прізвище, серія та номер кваліфікаційного сертифіката, М.П.)

З оригіналом згідно
Копан Л.М.

СХЕМАТИЧНИЙ ПЛАН ЗЕМЕЛЬНОЇ ДІЛЯНКИ

вулиця (провулок, площа) Воровського буд.№ 1-Б

місто Київ Дарницький

Масштаб 1-500

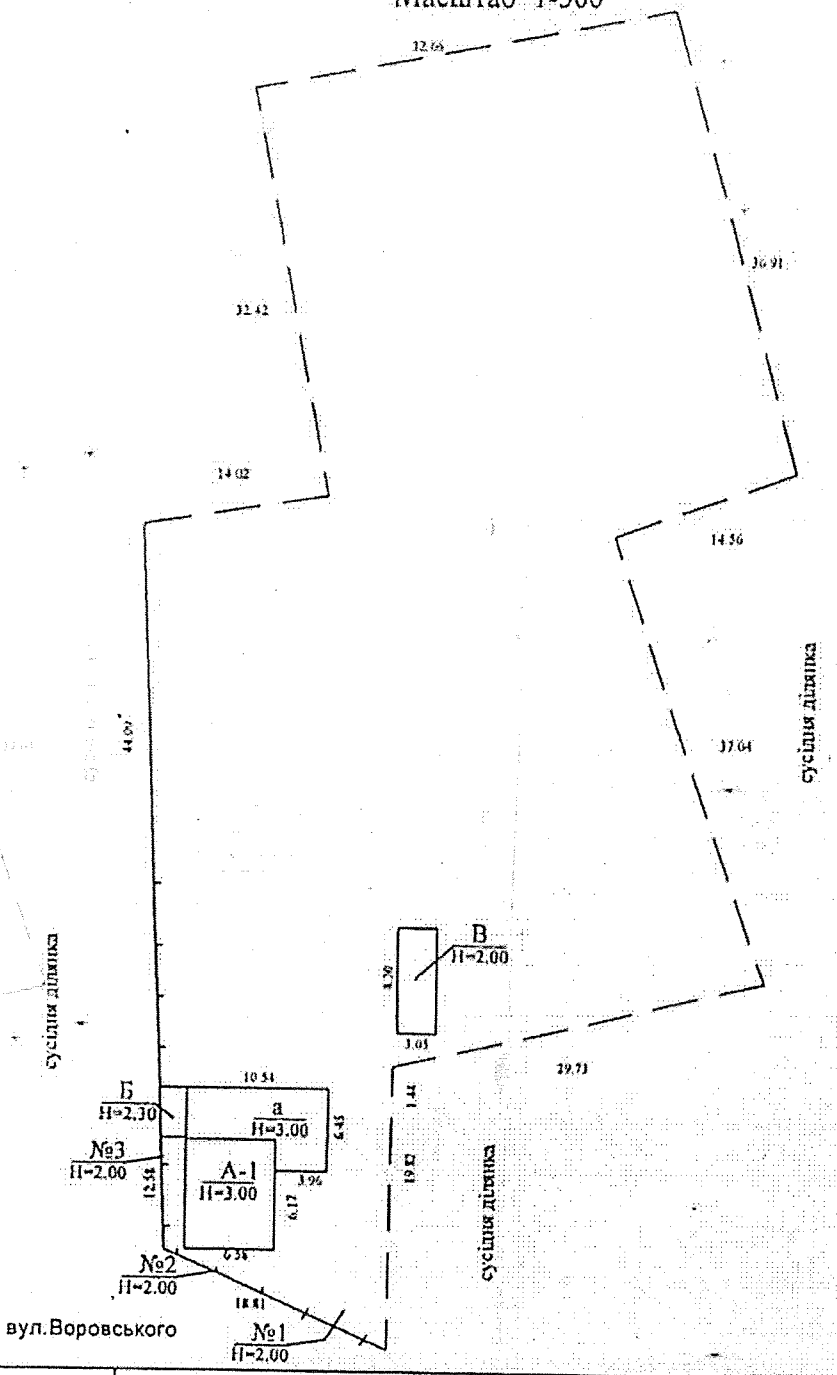

Літер за планом	Назва будинку, господарських будівель та споруд	Площа земельної ділянки, у т.ч.													Примітка	
		Загальна площа	Під будинком, господарськими будівлями			під двором	Під садом		під квітниками	під газонами	під дитяч. гральн. майданчиками	під місцями відпочинку	під доріжками та в садом	під городом	норма	лишки
			Усього	під будинком	під господар. будівл.		фруктов. деревами	декоратив. деревами								
1	2	3	4	5	6	7	8	9	10	11	12	13				
А	Житловий будинок	3294	142	109	33											
Б	сарай															
В	теплиця															
№1-3	споруди															

Замірювальник згідно Гонак Л.М.

ПЛАН

вулиця (пров.,площа) Воровського № 1-Б
місто (селище, село) м. Київ

Масштаб 1:100

Поверх I літер "А"

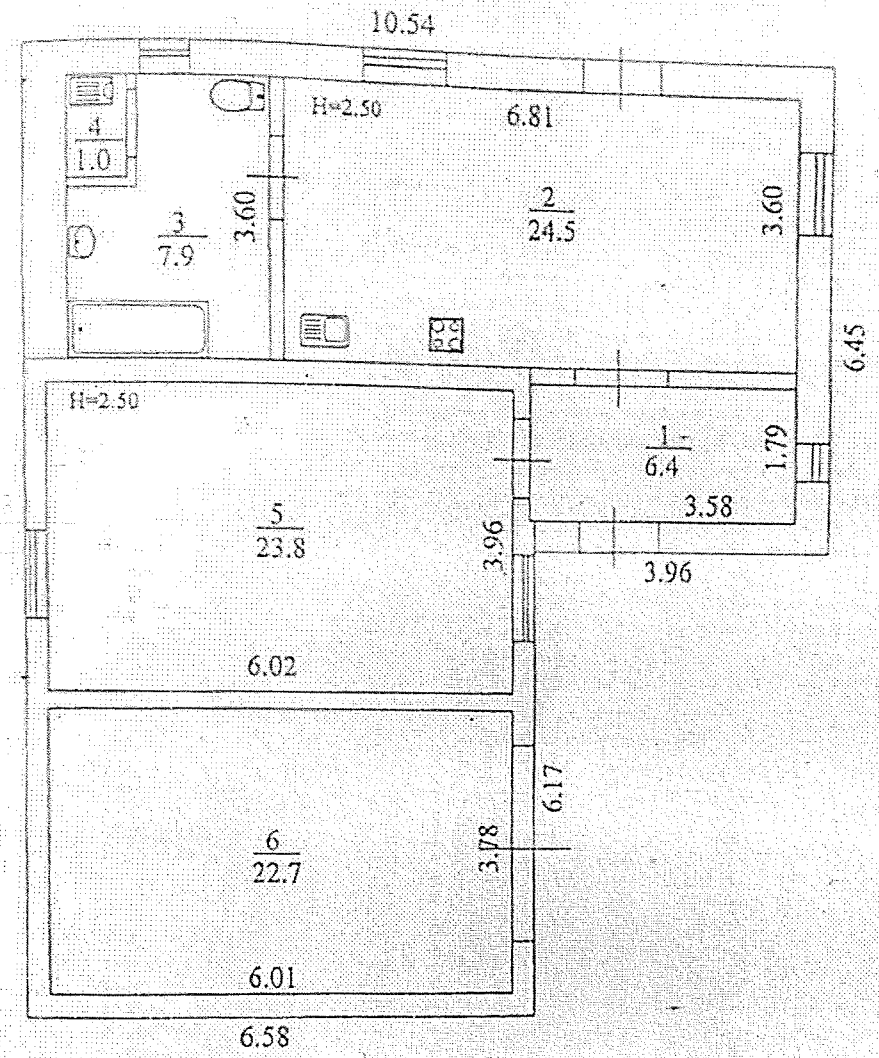

З оригіналом згідно
Копаєв.М.

УКРАЇНА
Інженер з інвентаризації нерухомого майна
Реєстраційний № 1797
Бондаренко Валерій Віктор

ЕКСПЛІКАЦІЯ

приміщень до на садибний (індивідуальний) житловий будинок

№ 1-Б, літер А вулиця (провулок, площа) Воровського

місто (селище, село) Київ

Літер	Поверхи	Номери квартир	Номери приміщень	Призначення приміщень	Загальна площа приміщень (підрахована за формулами гр.6) (кв.м.)	Площа жилих квартир (кв. м)			Площа літніх приміщень (кв.м)	Площа приміщень загального користування (кв.м)	Самочинно збудована, переобладнана площа приміщень (кв.м)	Примітка
						загальна (сума гр. 9 та 10)	житлова	допоміжна				
1	2	3	4	5	6	7	8	9	10	11	12	13
А	1	1	1	коридор	6.4			6.4				
			2	кухня-столова	24.5			24.5				
			3	санвузол	7.9			7.9				
			4	топочна	1.0			1.0				
			5	житлова	23.8		23.8					
			6	гараж	22.7			22.7				
				Всього по літ." А "	86.3		23.8	62.5				

Виконав Бондаренко В.В.

Перевірив Бондаренко В.В.

З оригіналом згідно
Копан Л.М.

ХАРАКТЕРИСТИКА БУДИНКУ, ГОСПОДАРСЬКИХ БУДІВЕЛЬ ТА СПОРУД

Літер	Назва об'єкта	Рік побудови	Опис основних конструктивних елементів						Інженерне обладнання											
			фундамент	стіни	покрівля	перекриття	підлога	сходи	електрика	водопровід	каналізація	газопровід	вид опалення	Площа основної (забудованої) (кв.м)	Поверх (ів)	Об'єм (куб.м)	Прибудовані, вбудовані (куб.м)	% зносу	Технічний стан (добрий, задовільний, незадовільний)
1	2	3	4	5	6	7	8	9	10	11	12	13	14	15	16	17	18	19	20
А	житловий будинок	1991	бет.	шл.бет.	мет.ч.	дер.	цем.		так					56.5	1	79		не визначено	
а	прибудова	1991	бет.	черен.	мет.ч.	дер.	цем.		так	так	так			52.1	2/1	156			
Б	сарай	1991	бет.	цегл.	шиф.		цем.		так					8.4	2/1а	19			
В	теплиця	1991	бет.	мет.										25.3	1	51			
№1	ворота																		
№2	огорожа																		
№3	огорожа																		
																Усього			

З оригіналом згідно
Коваль Л. М.

МІНІСТЕРСТВО РЕГІОНАЛЬНОГО РОЗВИТКУ, БУДІВНИЦТВА ТА ЖИТЛОВО-КОМУНАЛЬНОГО ГОСПОДАРСТВА УКРАЇНИ

АТЕСТАЦІЙНА АРХІТЕКТУРНО-БУДІВЕЛЬНА КОМІСІЯ

Серія АЕ

№ 001816

КВАЛІФІКАЦІЙНИЙ СЕРТИФІКАТ

відповідального виконавця окремих видів робіт (послуг), пов'язаних із створенням об'єкта архітектури

Технік з інвентаризації нерухомого майна

Видано громадянину Бондаренко Валерій Вікторович

(прізвище, ім'я, по батькові)

що підтверджує проведену атестацію, що відповідає вимогам кваліфікаційних вимог у сфері діяльності, пов'язаної із створенням об'єктів архітектури, проведену стосовно наведеної нижче кваліфікаційної групи

Категорія: Технік з інвентаризації нерухомого майна

Кваліфікаційний сертифікат видано згідно з рішенням Атестаційної (кваліфікаційної – Ради) від _____ № _____

Рішення відповідної

від 22.03.2013 № 26

Кошти 26.03.2013 № 26-Е

Зареєстрований у реєстрі атестованих осіб 26.03 2013 року за № 1797

Роботи (послуги), пов'язані із створенням об'єктів архітектури, на виконання яких видано кваліфікаційний сертифікат: Технічна інвентаризація об'єктів нерухомого майна.

Дата видачі 26.03 2013 року

Голова Атестаційної кваліфікаційної комісії

Зорнічевий — Зуєнко

ФОП "ОСІПЕНКО ВОЛОДИМИР ВІКТОРОВИЧ"

113 від 19.11.2013 р.

Замовник:

Копан Людмила Михайлівна

Довідка про показники об'єкта нерухомого майна

ФОП "ОСІПЕНКО ВОЛОДИМИР ВІКТОРОВИЧ" повідомляє, що відповідно до проведеної інвентаризації від 19.11.2013 р. будинок садибного типу за адресою: м. Київ, вул. Воровського, буд. 1-Б має такі показники:

Житловий будинок літ. «А»

загальна площа – 86,3 кв.м.,

житлова площа – 23,8 кв.м.

Відно п. 3.2. Інструкції про порядок проведення технічної інвентаризації об'єктів нерухомого майна, затвердженої наказом Держбуду України від 24.05.2001 р. за № 127 та зареєстрованої в Міністерстві юстиції України 10.07.2001 р. за № 582/5773 (зі змінами та доповненнями) житловий будинок літ «А», господарські будівлі літ. «Б,В» та споруди «№1-3» , побудовані до 05.08.1992 р. до категорії самочинного будівництва не належать і не потребують прийняття в експлуатацію.

Керівник Осіпенко В.В.

Інженер з технічної інвентаризації нерухомого майна: Бондаренко В.В.

19.11.2013 р.

З оригіналом згідно

Копан Л.М.

КИЇВСЬКА МІСЬКА РАДА
КИЇВСЬКЕ МІСЬКЕ БЮРО ТЕХНІЧНОЇ ІНВЕНТАРИЗАЦІЇ

01001, м. Київ, вул. Трьохсвятительська, 4-в, тел. 279-81-17, приймальня

ПБ-2016 №1490
05.08.2016

Замовник довідки:
Копан Людмила Михайлівна

Інформаційна довідка

На Ваш запит від 03.08.2016р. повідомляємо, що згідно з даними Бюро, житловий будинок №1б по вул. Млинна (кол. вул. Воровського) (Бортничі) на праві власності не зареєстровано.

ЗАСТУПНИК НАЧАЛЬНИКА

Вик. Брянська Т.В

З оригіналом згідно
Копан Л.М.

57

ОРДЕНА ЛЕНИНА ГОСПЛЕМЗАВОД "БОРТНИЧИ"

ПРИКАЗ № 12

с.Счастливое "25" 01.1973г.

Согласно письма Бориспольского райисполкома № 195 от 27.II.1972г. выделить земельный участок в с.Бортничи для строительства жилого дома и хозяйственных построек следуешим гражданам:

Казимко Ивану Филипповичу по ул.Садовая,18 площею-0,18/восемнадцать сотых/га,

Онищенко Валентине Ивановне по ул.Березнева, 36 - Б площею 0,18 /восемнадцать сотых/га,

Матвиенко Ольге Петровне по ул.Комунистической 19 - А площею 0,22 /двадцать две сотых/га,

Копан Людмиле Михайловне по ул.Воровского,1 - Б площею - 0,20 /двадцать сотих/га,

Ткаченко Ивану Егоровичу по ул.Крилова,6, площею - 0,13 /тринадцать сотых/га,

Косиновой Надежде Алексеевне по ул.Гоголя,12 площею - 0,11 /одинадцать сотых/га.

Директор совхоза "Бортничи" В.П.Вакулович

Землеустроитель ВАТ ПЗ Бортничи

В.В. Онищенко

Зорийполом згідно

Копан Л.М.

ВИТЯГ № 104

з господарського книги № 15

стор. № 191 – 195

Прізвище, ім'я, по батькові голови сім'ї

Копан Людмила Михайлівна

Адреса домоволодіння: с. Бортничі вул. Воровського, 1-б.

Розділ IV. Земля, яка знаходиться в особистому користуванні (в сотих гектарах)

Дата	Всього землі	В тому числі під забудовою
на 01.01.1986 рік	0,11	0,01
на 01.06.1986 рік	0,11	0,01
на 01.06.1987 рік	0,11	0,01
на 01.06.1988 рік	0,11	0,01

Начальник КП «УЖГ»
Дарницького району м.Києва Ю.Похвальоний

Зокремлом згідно

Копан Л.М.

Виконійовку зробив:

інженер 1-кат.
служби приватного сектору Н. Мельник

М.П. госпо...

«11» листопада 2007 р.

58

ВИТЯГ № 107

з господарського книги № 15

стор. № 191 – 195

Прізвище, ім'я, по батькові голови сім'ї

Конан Людмила Михайлівна

Адреса домоволодіння: с. Бортничі вул. Воровського, 1-а.

Розділ IV. Земля, яка знаходиться в особистому користуванні (в сотих гектарах)

Дата	Всього землі	В тому числі під забудовою
на 01.01.1986 рік	0,11	0,01
на 01.06.1986 рік	0,11	0,01
на 01.06.1987 рік	0,11	0,01
на 01.06.1988 рік	0,11	0,01

Начальник КП «УЖГ»
Дарницького району м.Києва Ю.Похвальоний

Зорнікалом згідно
Конан Л.М.

Виконійовку зробив:
інженер 5 кат.
служби приватного сектору Н. Мельник

М.П. «11» листопада 2007 р.

ВИТЯГ

з Державного земельного кадастру про земельну ділянку

Номер витягу: НВ-3208455622016

Дата формування: 04.08.2016

Надано на заяву (запит) Копан Людмила Михайлівна 19.07.2016, ЗВ-9900360822016

Дані, за якими здійснювався пошук інформації у Державному земельному кадастрі земельної ділянки

Кадастровий номер 8000000000:90:029:0261

Загальні відомості про земельну ділянку

Кадастровий номер	8000000000:90:029:0261
Місце розташування (адміністративно-територіальна одиниця)	вул. Воровського, 1-б у Дарницькому районі м. Києва
Цільове призначення:	02.01 Для будівництва і обслуговування житлового будинку господарських будівель і споруд (присадибна ділянка)
Категорія земель	Землі житлової та громадської забудови
Вид використання земельної ділянки	для будівництва і обслуговування житлового будинку, господарських будівель і споруд
Форма власності	Інформація про зареєстроване право в Державному земельному кадастрі відсутня
Площа земельної ділянки, гектарів	0.1000

Відомості про державну реєстрацію земельної ділянки

Інформація про документацію із землеустрою, на підставі якої здійснена державна реєстрація земельної ділянки	Технічна документація щодо встановлення зовнішніх меж земельної ділянки в натурі (на місцевості), 13.05.2016 р., ТОВ «Епоха-Гео»
Орган, який зареєстрував земельну ділянку	Головне Управління Держгеокадастру у м. Києві
Дата державної реєстрації земельної ділянки	13.05.2016

З оригіналом згідно

Копан Л.М.

Відомості про обмеження у використанні земельної ділянки

Відомості про обмеження у використанні земельної ділянки, встановлені Порядком ведення Державного земельного кадастру, затвердженого Постановою Кабінету міністрів України від 17.10.2012 N0.1051, не зареєстровані.

Відомості про особу, яка уповноважена надавати відомості з Державного земельного кадастру (нотаріуса) відповідно до закону, що надала витяг з Державного земельного кадастру про земельну ділянку

Витяг підготував та надав

Підпис:

М.П.

З оригіналом згідно

Конан Л.М.

Додаток до витягу з Державного земельного кадастру про земельну ділянку від 04.08.2016 р. № НВ-3208455622016

Кадастровий план земельної ділянки

Кадастровий номер земельної ділянки 8000000000:90:029:0261

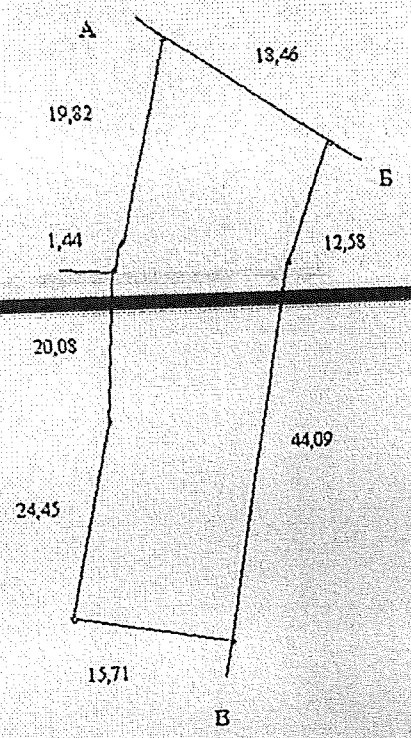

З оригіналом згідно

Конан Л.М.

Масштаб 1: 500

Опис меж:
Від А до Б землі загального користування;
Від Б до В Кошарний Ф.Н.;
Від В до Г Копан В.С.;
Від Г до А Копан В.С.

Умовні позначення:

Експлікація земельних угідь:

Всього земель, гектарів	У тому числі за земельними угіддями, гектарів:
	Під житловою забудовою одно- та двохповерховою
1	2
Площа земельної ділянки, гектарів 0.1000	0.1000

З оригіналом згідно
Копан Л.М.

Відомості про особу, яка склала кадастровий план земельної ділянки

Прізвище та ініціали особи, яка склала кадастровий план земельної ділянки	
Підпис особи, яка склала кадастровий план земельної ділянки	

Зорилласом згідно

Бонак Л.М.

19
62

Інформація з
Державного реєстру речових прав на нерухоме майно,
Реєстру прав власності на нерухоме майно,
Державного реєстру іпотек,
Єдиного реєстру заборон відчуження об'єктів нерухомого майна

Індексний номер документа:	67860296
Дата, час формування:	12.09.2016 15:08:56
Документ сформував:	приватний нотаріус Герасименко Наталія Миколаївна, Київський міський нотаріальний округ, м.Київ
Підстава формування документа:	заява з реєстраційним номером: 18451231, дата і час реєстрації заяви: 07.09.2016 13:06:49, заявник: Копан Людмила Михайлівна

ВІДОМОСТІ
З ДЕРЖАВНОГО РЕЄСТРУ РЕЧОВИХ ПРАВ НА НЕРУХОМЕ МАЙНО

Параметри запиту

Пошук в Державному реєстрі речових прав записів про:	права власності, інші речові права, іпотеки, обтяження
Адреса об'єкта нерухомого майна:	м.Київ, вулиця Млинна, будинок 1-Б
Тип особи:	фізична особа
ПІБ:	Копан Людмила Михайлівна
РНОКПП:	

У Державному реєстрі речових прав на нерухоме майно відомості відсутні

ВІДОМОСТІ
З РЕЄСТРУ ПРАВ ВЛАСНОСТІ НА НЕРУХОМЕ МАЙНО

Параметри запиту

Адреса об'єкта нерухомого майна:	м.Київ, вулиця Млинна, будинок 1-Б
Тип особи:	фізична особа
ПІБ:	Копан Людмила Михайлівна
РНОКПП:	

У Реєстрі прав власності на нерухоме майно відомості відсутні

ВІДОМОСТІ
З ДЕРЖАВНОГО РЕЄСТРУ ІПОТЕК

Параметри запиту

Адреса об'єкта нерухомого майна:	м.Київ, вулиця Млинна, будинок 1-Б
Тип особи:	фізична особа
ПІБ:	Копан Людмила Михайлівна
РНОКПП:	

У Державному реєстрі іпотек відомості відсутні

ВІДОМОСТІ
З ЄДИНОГО РЕЄСТРУ ЗАБОРОН ВІДЧУЖЕННЯ ОБ'ЄКТІВ НЕРУХОМОГО МАЙНА

Параметри запиту

Адреса об'єкта нерухомого майна:	м.Київ, вулиця Млинна, будинок 1-Б
Тип особи:	фізична особа
ПІБ:	Копан Людмила Михайлівна
РНОКПП:	

У Єдиному реєстрі заборон відчуження об'єктів нерухомого майна відомості відсутні

Документ сформував:	Герасименко Н.М.
Державний реєстратор:	Герасименко Н.М.
Підпис:	

стор. 2 з 2

Витяг з Державного реєстру обтяжень рухомого майна про податкові застави

№ витягу: 50295761

Дата видачі: 12.09.2016 14:21:09

Витяг надав: Приватний нотаріус Герасименко Н.М., 02088 м.Київ, вул. Харченка Євгенія, 61, прим. 121, тел.568-15-09

Надано на запит: заява про надання витягу з Державного реєстру обтяжень рухомого майна, від: 12.09.2016, № б/н, Герасименко Н.М., приватний нотаріус Київського міського нотаріального округу

Параметри запиту

Тип обтяження: Усі типи

Боржник: тип особи: фізична, Корж Сергій Миколайович(укр.), [redacted]

Боржник: тип особи: фізична, Копан Людмила Михайлівна(укр.), [redacted]

Боржник: тип особи: фізична, Сахно Ніна Іванівна(укр.), [redacted]

За вказаними параметрами запиту в Державному реєстрі обтяжень рухомого майна інформація відсутня

Витяг сформував: Герасименко Н.М.

Підпис

Приватний нотаріус Київський міський нотаріальний округ Герасименко Наталія Миколаївна

АМВ 304284

Інформаційна довідка з Державного реєстру речових прав на нерухоме майно та Реєстру прав власності на нерухоме майно, Державного реєстру Іпотек, Єдиного реєстру заборон відчуження об'єктів нерухомого майна щодо об'єкта нерухомого майна

Номер інформаційної довідки:	67862291
Дата, час формування:	12.09.2016 15:18:21
Інформаційну довідку сформовано:	приватний нотаріус Герасименко Наталія Миколаївна, Київський міський нотаріальний округ, м.Київ
Підстава формування інформаційної довідки:	18451231

Параметри запиту

Пошук в Державному реєстрі речових прав на нерухоме майно про:	права власності, інші речові права, іпотеки, обтяження
Реєстраційний номер об'єкта нерухомого майна:	1023911180000

ВІДОМОСТІ З ДЕРЖАВНОГО РЕЄСТРУ РЕЧОВИХ ПРАВ НА НЕРУХОМЕ МАЙНО

Актуальна інформація про об'єкт нерухомого майна

Реєстраційний номер об'єкта нерухомого майна:	1023911180000
Об'єкт нерухомого майна:	житловий будинок, об'єкт житлової нерухомості: Так
Площа:	Загальна площа (кв.м): 86.3, житлова площа (кв.м): 23.8
Адреса:	м.Київ, вулиця Млинна, будинок 1-Б

Актуальна інформація про право власності

Номер запису про право власності: 16339096

Дата, час державної реєстрації:	07.09.2016 13:06:49
Державний реєстратор:	приватний нотаріус Герасименко Наталія Миколаївна, Київський міський нотаріальний округ, м.Київ
Підстава виникнення права власності:	технічний паспорт, серія та номер: 113, виданий 19.11.2013, видавник: Фізична особа-підприємець Осіпенко Володимир Вікторович; довідка про показники об'єкта нерухомого майна, серія та номер: 113, виданий 19.11.2013, видавник: Фізична особа-підприємець Осіпенко Володимир Вікторович

Підстава внесення запису:	Рішення про державну реєстрацію прав та їх обтяжень (з відкриттям розділу), індексний номер: 31342278 від 12.09.2016 15:10:16, приватний нотаріус Герасименко Наталія Миколаївна, Київський міський нотаріальний округ, м.Київ
Форма власності:	приватна
Розмір частки:	1
Власники:	Копан Людмила Михайлівна, реєстраційний номер облікової картки платника податків: , паспорт громадянина України, серія , країна громадянства: Україна

Відомості про реєстрацію іншого речового права відсутні

Відомості про державну реєстрацію іпотеки відсутні

Відомості про державну реєстрацію обтяжень відсутні

ВІДОМОСТІ З РЕЄСТРУ ПРАВ ВЛАСНОСТІ НА НЕРУХОМЕ МАЙНО

За вказаними параметрами запиту у Реєстрі прав власності на нерухоме майно відомості відсутні

ВІДОМОСТІ З ЄДИНОГО РЕЄСТРУ ЗАБОРОН ВІДЧУЖЕННЯ ОБ'ЄКТІВ НЕРУХОМОГО МАЙНА

За вказаними параметрами запиту у Єдиному державному реєстрі заборон відчуження об'єктів нерухомого майна відомості відсутні

ВІДОМОСТІ З ДЕРЖАВНОГО РЕЄСТРУ ІПОТЕК

За вказаними параметрами запиту у Державному реєстрі іпотек відомості відсутні

Інформаційну довідку сформував: Герасименко Наталія Миколаївна

АДВОКАТ
Гарницький Павло Петрович

02121, м. Київ, вул. Вербицького, 19, кв.144, тел. (050) 330-32-72
Свідоцтво № 2405/10 від 27.11.2003р.
E mail: 196777.gp@gmail.com
видане Київською обласною кваліфікаційно-дисциплінарною комісією адвокатури

Вих. № 86/А-з
Від 25.05.2018р.

Дарницька районна в м. Києві державна адміністрація
вул.. Кошиця, 11, м. Київ, 02068
тел. (044) 564-99-52, (044) 564-98-44
Email: infozaput@drda.gov.ua

АДВОКАТСЬКИЙ ЗАПИТ
щодо надання інформації

У відповідності до ОРДЕРУ про надання правової допомоги від 17.03.2018р. я, адвокат Гарницький Павло Петрович надаю правову допомогу **СНІГІР ОЛЕНІ ЄВГЕНІЇВНІ**, яка втратила побудований нею житловий будинок, внаслідок незаконно внесення до реєстру речових прав приватним нотаріусом Герасименко Наталією Миколаївною, яка діяла як реєстратор на підставі підроблених та неіснуючих документів.

Саме з метою захисту прав потерпілої особи, а також скасування незаконно вчиненої реєстраційної дії, мною та моїм підзахисним було подано позов про скасування такої реєстрації, а також заяву про кримінальне правопорушення, досудове слідство по якій триває.

З метою збирання письмових доказів, як для судової справи так само як і до кримінального провадження, аби прискорити ухвалення судового рішення та притягнення винних до кримінальної відповідальності та у відповідності до ст. 20 закону України «Про адвокатуру та адвокатську діяльність», -

ПРОШУ:

1. **Надати мені у термін визначений законом до 5 днів, або особисто нарочно пред'явнику цього запиту СНІГІР ОЛЕНІ ЄВГЕНІЇВНІ, наступне:**

✓ Копію (ВИТЯГ) з Господарської книги № 15 сторінки з 191 по 195 включно.

✓ Інформацію про те, чи складався ВИТЯГ за № 107 від 11.11.2007р. з господарської книги на ім'я Копан Людмили Михайлівни, за адресою домоволодіння: вул.. Воровського, 1-Б, м. Київ, с. Бортничі, який підписаний Начальником КП «УЖГ» Дарницького району м. Києва Ю. Похвальським ?

До запиту додаю:

- Копія ОРДЕРУ на правову допомогу від 17.03.2017р.
- Копія Свідоцтва на зайняття адвокатської діяльності.
- Копія Ухвали суду про відкриття провадження від 30.03.2018р.
- Копія ВИТЯГУ № 107 від 11.11.2007р.
- Копія Наказу № 17 від 25.01.1973р. виданий Госплемзаводом «БОРТНИЧІ».
- Копія Довідки № 113 виданої ФОП Осіпенко В.В. від 19.11.2013р.

З повагою
Адвокат

АДВОКАТ Гарницький Павло Петрович Кваліфікаційний комітет № 46/200016

П.П. Гарницький

ВІРНО З ОРИГІНАЛОМ
АДВОКАТ
ГАРНИЦЬКИЙ П.П.

КОМУНАЛЬНЕ ПІДПРИЄМСТВО "Дирекція з управління житловим господарством Дарницького району міста Києва"
Ідентифікаційний код 31722755
Вхідний № 95, 25.05.18р.

Копія з оригіналу

КОМУНАЛЬНЕ ПІДПРИЄМСТВО
"ДИРЕКЦІЯ ЗАМОВНИКА З УПРАВЛІННЯ ЖИТЛОВИМ ГОСПОДАРСТВОМ ДАРНИЦЬКОГО РАЙОНУ МІСТА КИЄВА"
Харківське шосе, 148-а, м.Київ, 02091, тел./факс (044) 563-95-29

№ 95/2394
«30» 05 2018 р.

Адвокату Гарницькому П.П.

Шановний Павло Петровичу!

Комунальне підприємство «Дирекція замовника з управління житловим господарством Дарницького району м. Києва» уважно розглянуло Ваш запит № 86/А-з від 25.05.2018 року за вхідним № 95 від 25.05.2018 року, щодо інформації, стосовно надання копії витягу з господарської книги № 15 сторінки з 191 по 195 включно та інформацію щодо видачі витягу № 107 від 11.11.2007 року на ім'я Копан Людмили Михайлівни, за адресою домоволодіння: м. Київ, с. Бортничі, вул. Воровського, 1-Б, повідомляємо наступне.

Господарські книги були передані на зберігання до архівного відділу Дарницької районної в місті Києві державної адміністрації, а тому у підприємства відсутня можливість у видачі копії витягу з господарської книги № 15.

Згідно книги обліку прийому громадян приватного сектору, книги обліку довідок служби приватного сектору та журналу реєстрації по приватному сектору за 2007 рік, витяг № 107 від 11.11.2007 року на ім'я Копан Людмили Михайлівни, за адресою домоволодіння: м. Київ, с. Бортничі, вул. Воровського, 1-Б – не складався та не видавався.

Згідно наказу № 151-к від 03.06.2008 року Мельник Н.Л. була прийнята на роботу в службу приватного сектору КП «УЖГ» з 05.06.2008 року на посаду інженера 2 категорії, а тому витяг № 107 від 11.11.2007 року - не могла підписувати.

Водночас, повідомляємо що згідно календарю за 2007 рік, 11 листопада припадає на вихідний день, а саме, неділю, а тому підприємство не могло працювати та вчиняти будь-які адміністративні дії.

Додаток: копія наказу № 151-к від 03.06.2008 року.

З повагою,
Директор **Ю.Ф. Похвальоний**

ЗГІДНО З ОРИГІНАЛОМ
АДВОКАТ
ГАРНИЦЬКИЙ П.П.

КОМУНАЛЬНЕ ПІДПРИЄМСТВО
"УПРАВЛІННЯ ЖИТЛОВОГО ГОСПОДАРСТВА"

Н А К А З № 151 -к

"03" червня 2008р. м.Києва

1. **ЗВІЛЬНИТИ:**

1.1. САМОЙЛЕНКО Альону Володимирівну – інженера 2 категорії служби приватного сектору КП "УЖГ" з роботи 04 червня 2008 року за власним бажанням ст.38 КЗпП України, працює з 03.09.2007 року, відпустки використано 14 д

Підстава: заява Самойленко А.В.,
згода заст.начальника
Здіховського В.І.

2. **ПРИЙНЯТИ:**

2.1.МЕЛЬНИК Наталію Леонідівну – на роботу в службу приватного сектору КП "УЖГ" з 05 червня 2008 року на посаду інженера 2 категорії з посадовим окладом за штатного розпису.

Підстава: заява Мельник Н.Л.,
згода заст.начальника
Здіховського В.І.

З оригіналом згідно
Начальник ВК
29.05.2018

УКРАЇНА * КОМУНАЛЬНЕ ПІДПРИЄМСТВО * "Дирекція з експлуатації житлового фонду Дарницького району міста Києва" * Ідентифікаційний код 31722755 * ВІДДІЛ КАДРІВ

Начальника підприємства О.О.Голеня

Начальник юридичного відділу І.І.Дацюк

АДВОКАТ
Гарницький Павло Петрович

м. Київ, в
Свідоцтво № 2405/10 від 27.11.2003р.
E mail:
видане Київською обласною кваліфікаційно-дисциплінарною комісією адвокатури

Вих. № 93/А-з
Від 04.06.2018р.

Сільському Голові
Щасливської сільської Ради
Шмаюн Миколі Федоровичу

Email: ua

АДВОКАТСЬКИЙ ЗАПИТ
щодо надання інформації

У відповідності до ОРДЕРУ про надання правової допомоги від 17.03.2018р. я, адвокат Гарницький Павло Петрович надаю правову допомогу **СНІГІР ОЛЕНІ ЄВГЕНІЇВНІ**, яка втратила побудований нею житловий будинок, внаслідок незаконно внесення до реєстру речових прав приватним нотаріусом Герасименко Наталією Миколаївною, яка діяла як реєстратор на підставі підроблених та неіснуючих документів.

Саме з метою захисту прав потерпілої особи, а також скасування незаконно вчиненої реєстраційної дії, мною та моїм підзахисним було подано позов про скасування такої реєстрації, а також заяву про кримінальне правопорушення, досудове слідство по якій триває.

З метою збирання письмових доказів, як для судової справи так само як і до кримінального провадження, аби прискорити ухвалення судового рішення та притягнення винних до кримінальної відповідальності та у відповідності до ст. 20 закону України «Про адвокатуру та адвокатську діяльність», -

ПРОШУ:

1. **Надати мені у термін визначений законом до 5 днів, або особисто нарочно пред'явнику цього запиту СНІГІР ОЛЕНІ ЄВГЕНІЇВНІ, наступне:**

✓ Копію (НАКАЗУ) по госплемзаводу «БОРТНИЧІ» № 17 від 25.01.1973р.

✓ Інформацію про те, чи працювала у госплемзаводу «БОРТНИЧІ», що в совхозі «БОРТНИЧІ» **Копан Людмила Михайлівна** 22.11.1952р.н., яка народилась у Казахстані, якщо так, то на якій посаді.

✓ Чи виділялась **Копан Людмилі Михайлівні** 22.11.1952р.н. земельна ділянка прлощею 0,20га. По вулиці Воровського, 1-Б. (зараз м. Київ, селище Бортничі).

✓ Чи відносились земельні ділянки, що по вул. Млинна (Воровського) у м. Києві до садових товариств або кооперативів, починаючи з 1972р. по 2007р.

✓ Чи відповідає підпис землевпорядника ВАТ «ПЗ Бортничі» В.В. Оніщенко, яка міститься у Наказі № 17 від 25.01.1973р., та чи відповідає даний документ оригіналу?

отримала 04.06.2018р.
Оніщенко Т.В.

До запиту додаю:

- Копія ОРДЕРУ на правову допомогу від 17.03.2017р.
- Копія Свідоцтва на зайняття адвокатської діяльності.
- Копія Ухвали суду про відкриття провадження від 30.03.2018р.
- Копія ВИТЯГУ № 107 від 11.11.2007р.
- Копія адвокатського запиту до Дарницької РДА від 25.05.2018р.
- Відповідь на адвокатський запит та додаток до нього (Наказ-151-к).
- Копія Довідки № 113 виданої ФОП Осіпенко В.В. від 19.11.2013р.
- Копія Наказу № 17 від 25.01.1973р. виданий Госплемзаводом «БОРТНИЧІ».

З повагою
Адвокат **П.П. Гарницький**

АДВОКАТ
Гарницький
Павло
Петрович
Ідентифікаційний номер
№ 2467200016

Лесі Українки 26

0979054552

Павло

Приватне акціонерне товариство "Племінний завод Бортничі"
вул. Лесі Українки, 15, с. Щасливе Бориспільського району Київської області, 08325
телефон: (04595) 3-52-66

Вих. № 39
Від 06.06.2018

Адвокату Гарницькому Павлу Петровичу

На Ваш запит вих. № 93/А-з від 04.06.2018 року доповідаю наступне. Наказу №17 від 25.01.1973 року по держплемзаводу «Бортничі» не існує і він не містить жодних відомостей щодо Копан Людмили Михайлівни. Копії наказів держплемзавода «Бортничі» №16-к від 25.01.1973 року і № 17-к від 26.01.1973 року надаються до відповіді.

Держплемзавод «Бортничі», який згідно наказу фонду державного майна №23 АТ від 13.02.1996 року було перетворено у Відкрите акціонерне товариство «Племінний завод «Бортничі». На підставі рішення загальних зборів акціонерів ВАТ «Племінний завод «Бортничі» від 29.04.2011 року та на виконання закону України «Про акціонерні товариства» назву ВАТ «Племінний завод Бортничі змінено на Публічне акціонерне товариство «Племінний завод «Бортничі». Приватне акціонерне товариство «Племінний завод «Бортничі» на підставі рішення Загальних зборів Акціонерів від 21 квітня 2017 року змінило тип та найменування Товариства з Публічного акціонерного товариства «Племінний завод «Бортничі» на Приватне акціонерне товариство «Племінний завод «Бортничі» та продовжує свою діяльність як Приватне акціонерне товариство «Племінний завод «Бортничі».

Генеральний директор
ПрАТ «Племінний завод «Бортничі» **С. В. Мазур**

ЗГІДНО З ОРИГІНАЛОМ
АДВОКАТ
ГАРНИЦЬКИЙ П. П.

заявлений, следующие:

1. Трактористу Деревлько Николаю Ивановичу за 1972-73 года на 19 рабочих дней с 25/I по 15/II-1973 года вкл.

2. Рабочий лесопильного Зимне Федорович за 1971-72 года на 15 рабочих дней с 24/I по 9/II-1973 года вкл.

Директор совхоза /Зуев Ю.В./

Приказ № 16-с

От 25 января 1973

§1

Тракториста отделения № 7 Пищенко Виктора Тихоновича перевести временно мотористом скважины № 6 с 18 января 1973 года с оплатой за 7-ми часовой рабочий день 3-36 рублей.

§2

Рабочего отделения № 6 Фурсов Владимира Степановича перевести плотником отд. № 6 с 10 января 1973 года, согласно поданного заявления.

§3.

В связи с пуском в эксплуатацию котельной засыпать для обогрева помещений теплицу сезонный уголь на твердом топливе!

...тую Николая Григорьевича
...ень Ивана Яковлевича
...ювер Николая Павловича
Оплату производить по разряду
...ых мастерских связанных с вредными условиями труда с выплатой 15%
...ворительность с 22/I-1973 года

§ 4

...доставить прогул согласно по...
...ых заявлений:
...ому Шкурко Ивану Терентьевичу
...71-72 года на 16 рабочих дней с
...по 8/II-1973 года вкл.
...рабочей Чемерис Тамаре Андреевне
...72-73 года на 16 рабочих дней с 24/I по
...1973 года вкл.
...ювару Подолян Екатерине Алексеевне
...72 год на 19 рабочих дней с 25/I по
...1973 года вкл.

§ 4.

...а отклонение от указанного маршрута
...тевом листе № 24990 от 3.I-1973 года
...тесю автомашины Ныса Павло...
...ию Андреевичу объявить выговор.

§ 5

Предоставить отпуск без сохранения
согласно поданных заявлений
...рабочей Пруденко Нины Васильевны
...по 20/II-1973 года
...рабочему Худосу Дмитрию Сергеевичу

Україна Племінний завод БОРТНИЧІ

с 16/I по 15/II-1973 года
3. Гуцей Наталии Ивановне с 9/I по 9/II-1973 года.
4. Середенко Татьяне Ивановне с 25/I по 1/II-1973 года.

Директор совхоза /Вусалов

Приказ № 17-с
От 26 января 1973

§1

Зачислить на работу согласно подан-ным заявлений:
1. Лукянова Виктора Васильевича в качестве электрика электроцеха с 1/II-1973 года
2. Конечного Петра Алексеевича в качестве токаря второго разряда с 25/I-1973 года

§2

Предоставить прогул согласно подлинным заявлений:
1. рабочему Государственному Василию Николаевичу за 1971-72 года с 27/I по 13/II-1973 года вкл
2. рабочему сантехнического Андрею Герасимовичу за 1971-72 года на 15 рабочих дней с 26/I по 12/II-1973 года вкл
3. бригадиру Чуйкину Григорию Алексеевичу за 1971-72 года на 15 рабочих дней с 26/I по 24/II-1973 года вкл

рабочей Оксенюк Екатерине Ефремовне 28
за 1972-73 года на 15 рабочих дней с
по 14/II-1973 года вкл.

§ 3.

Освободить от работы согласно подан-
ного заявления Денисенко Ольгу Ивановну
января 1973 года в связи с уходом на
пенсию по старости.

Директор совхоза (Вуколович)

Приказ № 18-с
От 27 января 1973 года

§ 1.

Предоставить прогонтуск согласно по-
данных заявлений:
рабочей Келлой Анне Авдеевне за 1971-72 го-
на 15 рабочих дней с 27/I по 13/II-1973 года

рабочей Жильевич Мотрене Васильевне
71-72 года на 15 рабочих дней с 27/I по
1973 года вкл.
рабочей Каменко Марии Андреевне
71-72 года на 15 рабочих дней с
по 13/II-1972 года вкл

§ 2

Освободить от работы согласно поданного
заявления Кагайло Василия Ивановича с
января 1973 года по собственному жела-
нию.

Директор с-за (Вуколович)

ВИТЯГ
З ЄДИНОГО РЕЄСТРУ ДОСУДОВИХ РОЗСЛІДУВАНЬ

Номер кримінального провадження: 12018100020002580

Дата реєстрації провадження: 25.03.2018 15:49:17

№1

Дата надходження заяви, повідомлення або виявлення з іншого джерела: 24.03.2018

Заявник або потерпілий: Гарницький Павло Петрович(код)

Дата внесення до ЄРДР: 25.03.2018 15:40:09

Наслідок розслідування:

Правова кваліфікація: (КК України 2001)СТ.358 Ч.1

Фабула:

До Дарницького УП ГУ НП в м. Києві надійшла заява Гарницького П.П. про те, що невстановлена особа підробила документи на земельну ділянку за адресою: м. Київ, вул. Млинна, 1. ЄО 19396

Особа, яку повідомлено про підозру, наслідки розслідування щодо особи та відомості про здійснення спеціального досудового розслідування щодо неї:

Юридична особа, щодо якої здійснюється провадження та представник юридичної особи:

Орган досудового розслідування: Дарницьке управління поліції Головного управління Національної поліції у м. Києві

Слідчий: Алексеєнко О.С.,

Прокурор: Ведула Л.Ю., Каланча І.Г., Терлецька Л.М., Бриков О.С.

Підпис реєстратора _____ Дейнека С.В.
Керівник
08.05.2018

12018100020002580

ДО ОРИГІНАЛУ
ДАЛОКА
ГРИЛЬ

Прокуратура України
ПРОКУРАТУРА МІСТА КИЄВА
вул. Предславинська, 45/9, м. Київ, 03150 факс: 524-82-90

14.06.18 № 09/2/3-291-18

Адвокату Гарницькому П.П.

Прокуратурою міста розглянуто Ваше звернення щодо можливого вчинення кримінального правопорушення та з інших питань.

Повідомляю, що на виконання ухвали Печерського районного суду міста Києва від 26.04.2018 (справа № 757/16803/18-к) прокуратурою міста Києва за Вашою заявою від 04.04.2018 про вчинення кримінального правопорушення внесено відомості до ЄРДР за № 42018100000000541 за ознаками кримінального правопорушення, передбаченого ч. 3 ст. 365-2 КК України.

Для подальшого досудового розслідування матеріали вказаного кримінального провадження скеровано за підслідністю до слідчого відділу Дарницького управління поліції Головного управління Національної поліції у м. Києві.

Додаток: копія витягу з ЄРДР на 1 арк.

Начальник відділу
прокуратури міста **В. Орлов**

ЗГІДНО З ОРИГІНАЛОМ
АДВОКАТ
ГАРНИЦЬКИЙ П.П.

ВИТЯГ
З ЄДИНОГО РЕЄСТРУ ДОСУДОВИХ РОЗСЛІДУВАНЬ

Номер кримінального провадження: 42018100000000541

Дата реєстрації провадження: 13.06.2018 18:18:47

№1

Дата надходження заяви, повідомлення або виявлення з іншого джерела: 04.04.2018

Заявник або потерпілий: Гарницький Павло Петрович(код)

Дата внесення до ЄРДР: 12.06.2018 16:30:46

Наслідок розслідування:

Правова кваліфікація: (КК України 2001)СТ.365-2 Ч.3

Фабула:

Ухвалою Печерського районного суду м. Києва від 26.04.2018 задоволено скаргу адвоката Гарницького П.П. та зобов'язано прокуратуру міста внести відомості до ЄРДР за його заявою від 04.04.2018 за № 59/3-пз щодо можливого вчинення кримінального правопорушення приватним нотаріусом Герасименко Н.М.

Особа, яку повідомлено про підозру, наслідки розслідування щодо особи та відомості про здійснення спеціального досудового розслідування щодо неї:

Юридична особа, щодо якої здійснюється провадження та представник юридичної особи:

Орган досудового розслідування: Дарницьке управління поліції Головного управління Національної поліції у м. Києві

Слідчий: ,

Прокурор: ,

Підпис реєстратора _____ Кононенко П.М.
Перший заступник прокурора м. Києва
13.06.2018

42018100000000541

ЗГІДНО З ОРИГІНАЛОМ
АДВОКАТ
ГАРНИЦЬКИЙ П.П.

ВИТЯГ
З ЄДИНОГО РЕЄСТРУ ДОСУДОВИХ РОЗСЛІДУВАНЬ

Номер кримінального провадження: 12018100020004013

Дата реєстрації провадження: 04.05.2018 16:30:55

№1

Дата надходження заяви, повідомлення або виявлення з іншого джерела: 04.05.2018

Заявник або потерпілий: Матеріали правоохоронних та контролюючих державних органів про виявлення фактів вчинення чи підготовки до вчинення кримінальних правопорушень(код)

Дата внесення до ЄРДР: 04.05.2018 16:26:44

Наслідок розслідування:

Правова кваліфікація: (КК України 2001)СТ.366 Ч.2

Фабула:

(ЄО 30577 від 04.05.2018) До Дарницького УП ГУ НП у м. Києві надійшла ухвала Шевченківського районного суду м. Києва про внесення відомостей до ЄРДР за заявою адвоката Гарницького П.П. в інтересах Снігір О.Є. за ч. 2 ст. 366 КК України.

Особа, яку повідомлено про підозру, наслідки розслідування щодо особи та відомості про здійснення спеціального досудового розслідування щодо неї:

Юридична особа, щодо якої здійснюється провадження та представник юридичної особи:

Орган досудового розслідування: Дарницьке управління поліції Головного управління Національної поліції у м. Києві

Слідчий: Алексеєнко О.С.,

Прокурор: Григораш О.В., Стригунов О.М., Мещеряков А.В., Каланча І.Г.

Підпис реєстратора _____ Дейнека С.В.
Керівник
08.05.2018

12018100020004013

ВІРНО З ОРИГІНАЛОМ
АДВОКАТ
ГАРНИЦЬКИЙ П.П.

НАЦІОНАЛЬНА ПОЛІЦІЯ УКРАЇНИ
ГОЛОВНЕ УПРАВЛІННЯ НАЦІОНАЛЬНОЇ ПОЛІЦІЇ У М. КИЄВІ
ДАРНИЦЬКЕ УПРАВЛІННЯ ПОЛІЦІЇ

вул. Кошиця, 3-а м. Київ, 02068

18.06. 2018р. № Г-2355/Дарн/18-2018

Гарницький П.П.

Повідомляю, що Ваше звернення за вх. № Г-2355 від 24.05.2018 яке надійшло до Дарницького УП ГУ НП у м. Києві розглянуто, задоволено та долучено до матеріалів кримінального провадження №12018100020004013.

Повідомляю, що на даний час, у вказаному кримінальному провадженні проводяться необхідні слідчі (розшукові) дії, спрямовані на повне, всебічне та об'єктивне дослідження всіх обставин вчиненого кримінального правопорушення.

За результатами проведених слідчих (розшукових) дій, буде прийнято законне процесуальне рішення.

Начальник СВ Дарницького УП ГУ НП у м. Києві
полковник поліції

О.А. П'ятниківський

Алексеєнко
На вх. Г-2355 від 24.05.2018

п.9.2.17 – П-9845

ВИКОНАВЧИЙ ОРГАН КИЇВСЬКОЇ МІСЬКОЇ РАДИ
(КИЇВСЬКА МІСЬКА ДЕРЖАВНА АДМІНІСТРАЦІЯ)

ДЕПАРТАМЕНТ ЗЕМЕЛЬНИХ РЕСУРСІВ

вул. Хрещатик, 32-а, м. Київ, 01601, тел. (044) 279-58-72, ф. (044) 288-07-57,
КБУ"Контактний центр міста Києва"(044) 15-51, E-mail: dzr@kievcity.gov.ua Код ЄДРПОУ 26199097

06.11.18 № 057-057/Г-2292-4842

*на №*_____ *від*_____

Постійна комісія Київської міської ради
з питань містобудування, архітектури та
землекористування

Гудзенко П.Г.
вул. Миколи Трублаїні, 16,
м. Київ

При розгляді проекту рішення Київської міської ради «Про приватизацію земельної ділянки громадянці Гудзенко Парасці Григорівні для будівництва і обслуговування жилого будинку, господарських будівель і споруд на вул. Миколи Трублаїні, 16 у Святошинському районі м. Києва» (ПР-17889 до справи П-9845), враховуючи звернення громадянки Гудзенко П.Г. від 19.10.2018 № 057/Г-2292, просимо виправити допущену технічну помилку, а саме:

- в пункті 2 слова та цифри «вул. Миколи Трублаїні, 12» виправити на слова та цифри «вул. Миколи Трублаїні, 16».

Перший заступник директора Віктор ДВОРНІКОВ

Раїса Олещенко
Наталія Філіпенко 279 74 12

П-9845

Постійна комісія київської міської ради з питань містобудування архітектури та землекористування.

м. Київ. вул. Хрещатик, 36

Гуддзенко Параски Григорівни
паспорт [redacted]

Київська міська рада
22.03.2019 № 08/Г-1315

Шановний Олександре Григоровичу!
Мені вже 78 років, я давно є пенсіонером за віком. Багато років намагаюся оформити свою земельну ділянку, я вже втомилася від бюрократичної тяганини та очікування невідомо чого. Прошу Вас посприяти у розгляді на найближчому засіданні постійної комісії Київської міської ради з питань містобудування, архітектури та землекористування проекту рішення „Про приватизацію земельної ділянки громадянці Гуддзенко Параскі Григорівні для будівництва і обслуговування жилого будинку, господарських будівель і споруд на вул. Межам Трудлайні, 16 у Святошинському районі м. Києва (справа П-9845)

Зазначений проект рішення надійшов до Вашої комісії вже п'ять місяців тому, ще в жовтні 2018 року.

Сподіваюсь на порозуміння та увагу з Вашого боку. Я не хочу, щоб приватизацію довелось завершувати моїм дітям та онукам.

19.03.2019 р. Гудз — П.Г. Гуддзенко

п.9.2.19 – П-9821

«20» листопада 2018 року

Постійна комісія Київської міської ради з питань містобудування, архітектури та землекористування
01044, м. Київ, вул. Хрещатик, 36

Горовенко Тетяна Олександрівна
([redacted])

ЛИСТ

На розгляді Постійної комісії Київської міської ради з питань містобудування, архітектури та землекористування знаходиться кадастрова справа **П-9821** про приватизацію земельної ділянки громадянці Горовенко Тетяні Олександрівні для будівництва і обслуговування жилого будинку, господарських будівель і споруд на вул. Володимира Сальського, 44 у Шевченківському районі м. Києва.

Оскільки на вказаній земельній ділянці розташовано житловий будинок, право власності на який зареєстровано прошу виключити з цільового призначення слова **«будівництва і»** та передати земельну ділянку **«для обслуговування жилого будинку, господарських будівель і споруд».**

Додатки:
1) Копія свідоцтва про право на спадщину за законом від 15.01.2003 р.;
2) Копія витягу з Державного реєстру речових прав на нерухоме майно про реєстрацію права власності №102904042 від 07.11.2017 р.;
3) Копія свідоцтва про право на спадщину за законом від 07.11.2017 р.;
4) Копія витягу з Державного реєстру речових прав на нерухоме майно про реєстрацію права власності №102904877 від 07.11.2017 р.;
5) Копія свідоцтва про право на спадщину за законом від 07.11.2017 р.;
6) Копія технічного паспорту на садибний (індивідуальний) житловий будинок.

З повагою:
Горовенко Т.О. _____

Київська міська рада
20.11.2018 № 08/Г-5173

УКРАЇНА UKRAINE

СВІДОЦТВО ПРО ПРАВО НА СПАДЩИНУ ЗА ЗАКОНОМ

Місто Київ, п'ятнадцятого січня дві тисячі третього року.

Я, ПИЛИПЧУК О.І., державний нотаріус Першої Київської державної нотаріальної контори посвідчую, що на підставі статті 529 Цивільного Кодексу України спадкоємцями майна СУХОМЛИНА Олександра Івановича, померлого 16 липня 1969 року, є його [redacted] Пилипівна, що мешкає в місті Києві, [redacted] дочка ГОРОВЕНКО Тетяна Олександрівна, що мешкає в місті Києві, вул.Ка[redacted], [redacted] кв. 120, на **2/3 (дві третіх) частини житлового будинку** з відповідною частиною господарських будівель та споруд в рівних долях кожна.

Спадкове майно, складається з **житлового будинку** з відповідними господарськими будівлями та спорудами, що знаходиться в місті Києві, по вулиці Котовського, під номером 44 (сорок четвертим), що належав померлому на підставі договору на право побудови будинку та безстрокового користування земельною ділянкою, посвідченого 4-ю київською державною нотаріальною конторою 30 травня 1953 року за реєстром № 1-1179, дублікат якого видано 4-ю київською державною нотаріальною конторою 25 квітня 2002 року за реєстром № 1-1179, зареєстрованого в Київському міському бюро технічної інвентаризації та реєстрації права власності на об'єкти нерухомого майна 11 травня 2002 року і записно в реєстрову книгу № 351-131 за реєстровим № 43279.

Вказаний житловий будинок дерев'яний, зазначений на плані під літ. А, житловою площею 33,10 кв.м., має слідуючі господарські будівлі: сарай під літ. Б.

Оцінка 2/3 частин житлового будинку 3418 (три тисячі чотириста вісімнадцять) гривень 00 коп.

Свідоцтво підлягає реєстрації в Київському міському бюро технічної інвентаризації та реєстрації права власності на об'єкти нерухомого майна.

На 1/3 частину житлового будинку свідоцтво про право на спадщину ще не видано.

№ 1089
номер спадкової справи

Зареєстровано в реєстрі за № 15-100

Стягнуто державного мита з Горовенко Тетяни Олександрівни 8 грн. 50 коп. внесено Шевченківському РВДК на р/р № 31418735900011 в УДК м.Києва.

Сухомліна Агріппіна Пилипівна від сплати держмита звільнена на підставі Декрету Кабінету Міністрів України від 21/1-93 р. п. 16, ст. 4.

Державний нотаріус

МІНІСТЕРСТВО ЮСТИЦІЇ УКРАЇНИ ПЕРША КИЇВСЬКА ДЕРЖАВНА НОТАРІАЛЬНА КОНТОРА

АВ 741016

Увага! Бланк містить багатоступеневий захист від підроблення.

МІНІСТЕРСТВО ЮСТИЦІЇ УКРАЇНИ

РЕЄСТРАЦІЙНИЙ НАПИС

на правовстановлювальному документі

Зазначений в цьому документі 2/3 част. житлового будинку № 44 по вул. Котовського

зареєстрований в Київському міському бюро технічної інвентаризації та реєстрації права власності на нерухомого майна на праві приватної власності

Сухомлін Агріппіною Пилипівною
Горовенко Тетяною Олександрівною
в рівних долях

Записаний у реєстрову книгу № 351-131

за реєстровим № 43279

«10» лютого 2003 р.

КОМУНАЛЬНЕ ПІДПРИЄМСТВО
Ідентифікаційний код 03359836

В.В. Сончук
(підпис)

Реєстратор (Г. Лавренюк)

ВИТЯГ

з Державного реєстру речових прав на нерухоме майно про реєстрацію права власності

Індексний номер витягу:	102904042
Дата, час формування:	07.11.2017 14:52:20
Витяг сформовано:	Майхеркевич Оксана Ігнатівна, Перша київська державна нотаріальна контора, Київський міський нотаріальний округ, м.Київ
Підстава формування витягу:	заява з реєстраційним номером: 25068486, дата і час реєстрації заяви: 07.11.2017 12:41:58, заявник: Горовенко Тетяна Олександрівна

Актуальна інформація про об'єкт нерухомого майна

Реєстраційний номер об'єкта нерухомого майна:	1400504380000
Об'єкт нерухомого майна:	житловий будинок, об'єкт житлової нерухомості: Так
Опис об'єкта:	Загальна площа (кв.м): 44.5, житлова площа (кв.м): 33.1, Опис: житловий будинок зазначений на плані під літ. А, має наступні будівлі: сарай під літ. Б
Адреса:	м.Київ, вулиця Сальського Володимира (вулиця Котовського (Шевч., Поділ. р-ни)), будинок 44

Актуальна інформація про право власності

Номер запису про право власності: 23229513

Дата, час державної реєстрації:	07.11.2017 12:41:58
Державний реєстратор:	Майхеркевич Оксана Ігнатівна, Перша київська державна нотаріальна контора, Київський міський нотаріальний округ, м.Київ
Підстава виникнення права власності:	свідоцтво про право на спадщину, за законом, серія та номер: 4-566, виданий 07.11.2017, видавник: Перша київська державна нотаріальна контора
Підстава внесення запису:	Рішення про державну реєстрацію прав та їх обтяжень (з відкриттям розділу), індексний номер: 37988285 від 07.11.2017 14:36:41, Майхеркевич Оксана Ігнатівна, Перша київська державна нотаріальна контора, Київський міський нотаріальний округ, м.Київ
Форма власності:	приватна
Розмір частки:	1/3
Власники:	Горовенко Тетяна Олександрівна, реєстраційний номер облікової [redacted] Україна
Витяг сформував:	Майхеркевич О.І.

RRP-4HHBKLI4R

УКРАЇНА UKRAINE

СВІДОЦТВО ПРО ПРАВО НА СПАДЩИНУ ЗА ЗАКОНОМ

Місто Київ, Україна, сьомого листопада дві тисячі сімнадцятого року.

Я, МАЙХЕРКЕВИЧ О.І., державний нотаріус Першої київської державної нотаріальної контори, посвідчую, що на підставі статті 1261 Цивільного кодексу України, спадкоємцем зазначеного у цьому свідоцтві майна Сухомлін Агріппіни Пилипівни, 1915 року народження, яка померла 02 серпня 2008 року, є її **дочка Горовенко Тетяна Олександрівна,** [redacted]

Спадщина, на яку видано це свідоцтво, складається з **1/3 (однієї третьої) частки житлового будинку з відповідною часткою будівель, що знаходиться за адресою: місто Київ, вулиця Сальського Володимира (до перейменування вулиця Котовського), будинок 44 (сорок чотири),** яка належала померлій на підставі свідоцтва про право на спадщину за законом, виданого Першою київською державною нотаріальною конторою 15 січня 2003 року за реєстровим № 15-100, зареєстрованого в Комунальному підприємстві Київське міське бюро технічної інвентаризації та реєстрації права власності на об'єкти нерухомого майна 10 лютого 2003 року і записаного у реєстрову книгу № 351-131 за реєстровим № 43279.

Вказаний житловий будинок дерев'яний, зазначений на плані під літ. А, в цілому загальною площею 44,5 кв.м., житловою площею 33,1 кв.м., має наступні будівлі: сарай під літ. Б.

Право власності на 1/3 частку житлового будинку підлягає державній реєстрації.

Спадкова справа № 1381/2008

Зареєстровано в реєстрі за **№ 4-566**

Стягнуто державного мита 34 грн. 00 коп. внесено Шевченківському РВДК на р/р № 31418537700011 в УДК м. Києва.

Державний нотаріус

НМЕ 640484

Увага! Бланк містить багатоступеневий захист від підроблення.

МІНІСТЕРСТВО ЮСТИЦІЇ УКРАЇНИ

ВИТЯГ

з Державного реєстру речових прав на нерухоме майно про реєстрацію права власності

Індексний номер витягу:	102904877
Дата, час формування:	07.11.2017 14:55:10
Витяг сформовано:	Майхеркевич Оксана Ігнатівна, Перша київська державна нотаріальна контора, Київський міський нотаріальний округ, м.Київ
Підстава формування витягу:	заява з реєстраційним номером: 25068486, дата і час реєстрації заяви: 07.11.2017 12:41:58, заявник: Горовенко Тетяна Олександрівна

Актуальна інформація про об'єкт нерухомого майна

Реєстраційний номер об'єкта нерухомого майна:	1400504380000
Об'єкт нерухомого майна:	житловий будинок, об'єкт житлової нерухомості: Так
Опис об'єкта:	Загальна площа (кв.м): 44.5, житлова площа (кв.м): 33.1, Опис: житловий будинок зазначений на плані під літ. А, має наступні будівлі: сарай під літ. Б
Адреса:	м.Київ, вулиця Сальського Володимира (вулиця Котовського (Шевч., Поділ. р-ни)), будинок 44

Актуальна інформація про право власності

Номер запису про право власності: 23229591

Дата, час державної реєстрації:	07.11.2017 12:41:58
Державний реєстратор:	Майхеркевич Оксана Ігнатівна, Перша київська державна нотаріальна контора, Київський міський нотаріальний округ, м.Київ
Підстава виникнення права власності:	свідоцтво про право на спадщину, за законом, серія та номер: 4-568, виданий 07.11.2017, видавник: Перша київська державна нотаріальна контора
Підстава внесення запису:	Рішення про державну реєстрацію прав та їх обтяжень (з відкриттям розділу), індексний номер: 37988285 від 07.11.2017 14:36:41, Майхеркевич Оксана Ігнатівна, Перша київська державна нотаріальна контора, Київський міський нотаріальний округ, м.Київ
Форма власності:	приватна
Розмір частки:	1/3
Власники:	Горовенко Тетяна Олександрівна, реєстраційний номер облікової картки платника податків: [redacted] нина [redacted] країна громадянства:
Витяг сформував:	Майхеркевич О.І.

RRP-4HHBKLQ8I

УКРАЇНА UKRAINE

СВІДОЦТВО ПРО ПРАВО НА СПАДЩИНУ ЗА ЗАКОНОМ

Місто Київ, Україна, сьомого листопада дві тисячі сімнадцятого року.

Я, МАЙХЕРКЕВИЧ О.І., державний нотаріус Першої київської державної нотаріальної контори, посвідчую, що на підставі статті 1262 Цивільного кодексу України, спадкоємцем зазначеного у цьому свідоцтві майна Сухомліна Юрія Олександровича, 1940 року народження, який помер ~01 травня 2017 року, є його сестра **Горовенко Тетяна Олександрівна,** [redacted] **ку народження,** [redacted] живає [redacted]

Спадщина, на яку видано це свідоцтво, складається з **1/3 (однієї третьої) частки житлового будинку з відповідною часткою будівель, що знаходиться за адресою: місто Київ, вулиця Сальського Володимира (до перейменування вулиця Котовського), будинок 44 (сорок чотири),** яка належала Сухомлину Олександру Івановичу, батьку спадкодавця, який помер 16 липня 1969 року, на підставі договору на право побудови будинку та безстрокового користування земельною ділянкою, посвідченого Четвертою київською державною нотаріальною конторою 30 травня 1953 року за реєстровим № 19679, дублікат якого виданий Четвертою київською державною нотаріальною конторою 25 квітня 2002 року за реєстровим № 1-1179, зареєстрований в Комунальному підприємстві Київське міське бюро технічної інвентаризації та реєстрації права власності на об'єкти нерухомого майна 11 травня 2006 року і записаного у реєстрову книгу № 351-131 за реєстровим № 43279, спадкоємцем якого був його син Сухомлін Юрій Олександрович, який прийняв спадщину, але не оформив своїх спадкових прав.

Вказаний житловий будинок дерев'яний, зазначений на плані під літ. А, в цілому загальною площею 44,5 кв.м., житловою площею 33,1 кв.м., має наступні будівлі: сарай під літ. Б.

Право власності на 1/3 частку житлового будинку підлягає державній реєстрації.

Спадкова справа № 551/2017

Зареєстровано в реєстрі за **№ 4-568**

Стягнуто державного мита 34 грн. 00 коп. внесено Шевченківському РВДК на р/р № 31418537700011 в УДК м. Києва.

Державний нотаріус О. Майх

МІНІСТЕРСТВО ЮСТИЦІЇ УКРАЇНИ Київська державна нотаріальна контора Перша №4

НМЕ 640485

Увага! Бланк містить багатоступеневий захист від підроблення.

МІНІСТЕРСТВО ЮСТИЦІЇ УКРАЇНИ

5556

КИЇВСЬКЕ МІСЬКЕ БЮРО ТЕХНІЧНОЇ ІНВЕНТАРИЗАЦІЇ
та реєстрації права власності на об'єкти нерухомого майна

Інвентаризаційна справа № _____

Реєстровий № 43279

ТЕХНІЧНИЙ ПАСПОРТ

на садибний (індивідуальний) житловий будинок

№ 44 вулиця (провулок, площа) Коновського

місто Київ Шевченківський р-он

Паспорт виготовлено за станом на

"6" 12 2002 р.

Начальник Сенчук В.В.
(підпис, прізвище)

Виконав _____
(підпис, прізвище)

"____" _____ 200__ р.

Копію склав _____
(підпис, прізвище)

УКРАЇНА * КОМУНАЛЬНЕ ПІДПРИЄМСТВО ТЕХНІЧНОЇ ІНВЕНТАРИЗАЦІЇ ТА РЕЄСТРАЦІЇ ПРАВА ВЛАСНОСТІ НА ОБ'ЄКТИ НЕРУХОМОГО МАЙНА КИЇВСЬКЕ МІСЬКЕ БЮРО
ДЛЯ КОПІЙ
інвентаризаційної технічної документації
ВТКМБР

Власник (юридична, фізична особа)	Дата народження, ідентифікаційний номер	Розмір частки власності
1	2	3
Сухомлін Олександр Іванович	Договір на право забудови, посвідчений 4 Київськ. н.к. 30.05.53р. р. 19679, дублікат якого виданий 4 Київськ. 25.4.2002р. р. 1-1179	1/3
Сухомлін Агріппіна Тимофіївна	Свідоцтво про право на спадщину видане 1-ою Київською державною нотаріальною конторою 15.01.2003р. р. № 15-100 14.02.2003р.	1/3
Горовенко Тетяна Олександрівна		1/3

УКРАЇНА * КОМУНАЛЬНЕ ПІДПРИЄМСТВО МІСЬКОГО БЮРО ТЕХНІЧНОЇ ІНВЕНТАРИЗАЦІЇ НЕРУХОМОГО МАЙНА * ТА РЕЄСТРАЦІЇ ПРАВА ВЛАСНОСТІ НА ОБ'ЄКТИ НЕРУХОМОГО МАЙНА
ДЛЯ КОПІЙ
інвентаризаційно-технічної документації
ВТК №2

КОМУНАЛЬНЕ ПІДПРИЄМСТВО МІСЬКОГО БЮРО ТЕХНІЧНОЇ ІНВЕНТАРИЗАЦІЇ НЕРУХОМОГО МАЙНА ТА РЕЄСТРАЦІЇ ПРАВА ВЛАСНОСТІ НА ОБ'ЄКТИ НЕРУХОМОГО МАЙНА
ДЛЯ КОПІЙ
інвентаризаційно-технічної документації
ВТК №1

Додаток 2.1

ПЛАН ЗЕМЕЛЬНОЇ ДІЛЯНКИ
садибного (індивідуального) житлового будинку

вулиця (провулок, площа) Котовського уд. № 44
місто Київ Шевченківський р-он

Масштаб 1:500

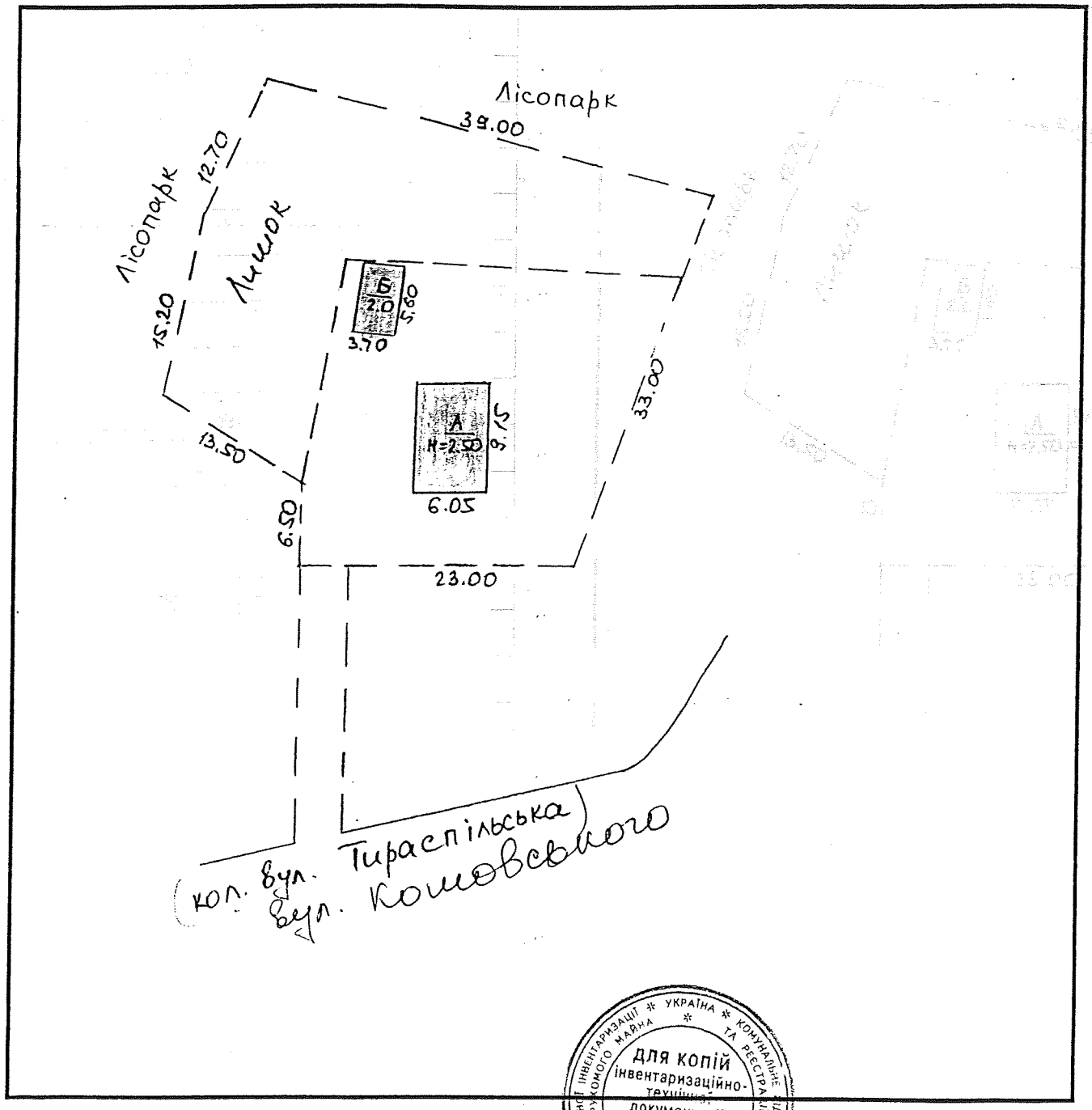

Літер по плану	Назва будівлі	Площа земельної ділянки, у т.ч.												
		Загальна площа	Під будинком, господарськими будівлями			під двором	фруктов. деревами	декоратив. деревами	під доріжками та в'їздом	під городом	Норма	Лишки	Самозахват	Примітка
			Усього	під будинком	під господар. будівл.									
А	житл. будинок													
Б	сарай													
1	2	3	4	5	6	7	8	9	10	11	12	13	14	15
		1299	76	55	21	100		1123			600	699		

Під садом

УКРАЇНА * КОМУНАЛЬНЕ ПІДПРИЄМСТВО ТЕХНІЧНОЇ ІНВЕНТАРИЗАЦІЇ ТА РЕЄСТРАЦІЇ ПРАВ ВЛАСНОСТІ НА НЕРУХОМОГО МАЙНА * КИЇВСЬКЕ МІСЬКЕ БЮРО ТЕХНІЧНОЇ ІНВЕНТАРИЗАЦІЇ
ДЛЯ КОПІЙ
інвентаризаційно-технічної документації
ВТК №2

Додаток 2.2

III. ПЛАН БУДИНКУ

Вул. (провулок. пл.) Котовського **буд. №** 44

Масштаб 1:100

Поверх 1 літ. А[4]

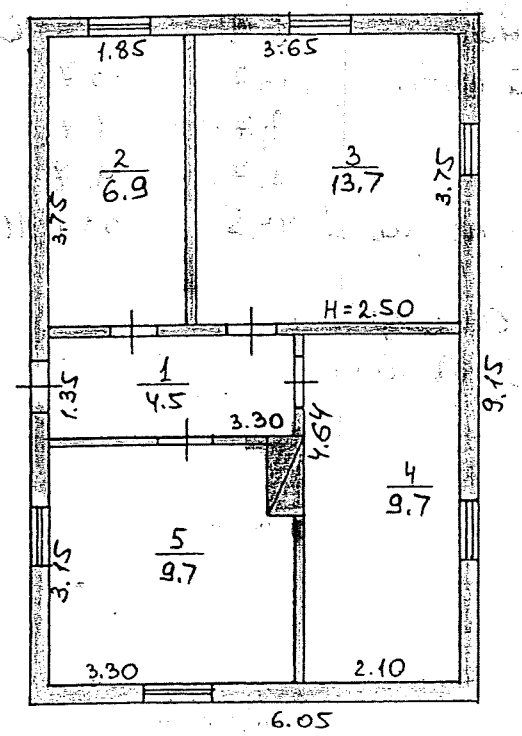

КИЇВСЬКЕ МІСЬКЕ БЮРО ТЕХНІЧНОЇ ІНВЕНТАРИЗАЦІЇ НЕРУХОМОГО МАЙНА * УКРАЇНА * КОМУНАЛЬНЕ ПІДПРИЄМСТВО ПРАВА ВЛАСНОСТІ НА ОБ'ЄКТИ ТА РЕЄСТРАЦІЇ
ДЛЯ КОПІЙ
інвентаризаційно-технічної документації
ВТК №2

Додаток 2.

ЕКСПЛІКАЦІЯ
внутрішніх обмірів та розрахунків площ приміщень

буд. № 44 літер "Д" вулиця (провулк, площа) Кошовського м. Київ

Поверхи	№ квартири	Номери приміщень	Призначення приміщень	Загальна площа приміщень, яка підрахована за формулою гр. 5 (кв.м)	Площа приміщень			Площа приміщень (не опалювальна)	Площа місць загального користування	Самовільно зведена чи переобладнана площа (кв.м.)	Примітки
					загальна (сума гр. 8 та 9)	в т.ч.					
						житлова (основна)	допоміжна				
1	2	3	4	5	6	7	8	9	10	11	12
1	1	1	коридор	4,5			4,5				
		2	кухня	6,9			6,9				
		3	житлова	13,7		13,7					
		4	— — —	9,7		9,7					
		5	— — —	9,7		9,7					
			Усього по 1	44,5		33,1	11,4				

Київське міське бюро технічної інвентаризації
Комунальне підприємство
Київське міське бюро технічної інвентаризації
ВТК №2

																						12	Примітки	

одаток 2.2 в

ХАРАКТЕРИСТИКА БУДИНКУ, ГОСПОДАРСЬКИХ БУДІВЕЛЬ ТА СПОРУД

Літер	Назва об'кта	Рік побудови	Опис основних конструктивних елементів						Інженерне обладнання							Площа (кв.м)	Висота (м)	Об'єм (куб. м)	Балансова вартість (грн.)	% зносу	Інвентаризаційна вартість (грн.)
			фундамент	стіни	покрівля	перекриття	підлога	сходи	електрика	водопровід	каналізація	газопровід	вид опалення	ліфт	сміттєпровід						
1	2	3	4	5	6	7	8	9	10	11	12	13	14	15	16	17	18	19	20	21	22
А	житловий будинок	1938	цегла	дерев. в зайзку	шиф	дер. б	дошка									55,4	2,5	139	14891	68	4765
Б	сарай		дер. ст	дошка	толь											20,7	2,0	41	1036	65	363
																		Усього:	15927		5128

За станом на "6" 12 2002р.

Загальна відновлювальна вартість п'ятнадцять тисяч дев'ятсот двадцять сім грн. (літерами)

Загальна дійсна вартість п'ять тисяч сто двадцять вісім грн. (літерами)

Дата обстеження	"___" _____ ____ р.	"___" _____ ____ р.
Обстежив		
Перевірив		
Начальник бюро		

Паспорт склав: Сокол Соколовська 12 2002р.

Паспорт перевірив: Мельник "8" 01 2003р.

УКРАЇНА Київське міське комунальне підприємство технічної інвентаризації нерухомого майна та реєстрації прав на нерухоме майно Для копій інвентаризаційно-технічної документації ВТК №2

9.3. Розгляд кадастрових справ ***(громадяни):***

		Голосіївський район
1.	А-23480 **ПР-17321**	Громадянка Фещенко Вікторія Віталіївна пров. Новобродівський, 5-б у приватну власність площа 0,0815 га для будівництва і обслуговування жилого будинку, господарських будівель і споруд **(доручення заступника міського голови – секретаря Київської міської ради від 12.09.2018 №08/231-2841/ПР)** *До постійної комісії Київської міської ради з питань містобудування, архітектури та землекористування надійшло звернення Фещенко В. В. від 15.02.2019 (вх. №08/Ф-565 від 15.02.2019) з проханням запросити на засідання постійної комісії.*
2.	А-25136 **ПР-18011**	Громадянин Кривецький Євген Олексійович вул. Свято-Георгіївська, 19 у приватну власність площа 0,1000 га для будівництва і обслуговування жилого будинку, господарських будівель і споруд **(доручення заступника міського голови – секретаря Київської міської ради від 11.10.2018 №08/231-3534/ПР)**
3.	А-25223 **ПР-18117**	Громадянин Пилипенко Юрій Михайлович вул. Свято-Георгіївська, 41 у приватну власність площа 0,0999 га для будівництва і обслуговування жилого будинку, господарських будівель і споруд **(доручення заступника міського голови – секретаря Київської міської ради від 17.10.2018 №08/231-3595/ПР)** *Проект рішення **відхилений** постійною комісією Київської міської ради з питань екологічної політики (витяг з протоколу №18/71 засідання цієї постійної комісії від 28.11.2018).*
4.	А-24549 **ПР-18115**	Громадянин Квач Олег Іванович вул. Бродівська, 93д у приватну власність площа 0,1000 га для будівництва та обслуговування житлового будинку, господарських будівель і споруд **(доручення заступника міського голови – секретаря Київської міської ради від 17.10.2018 №08/231-3594/ПР)** *Проект рішення **відхилений** постійною комісією Київської міської ради з питань екологічної політики (витяг з протоколу №18/71 засідання цієї постійної комісії від 28.11.2018).*
5.	А-23279 **ПР-18108**	Громадянка Шереметьєва Віта Володимирівна вул. Свято-Георгіївська, 51 у приватну власність площа 0,0999 га

		для будівництва і обслуговування жилого будинку, господарських будівель і споруд **(доручення заступника міського голови – секретаря Київської міської ради від 17.10.2018 №08/231-3596/ПР)** *Проект рішення **відхилений** постійною комісією Київської міської ради з питань екологічної політики (витяг з протоколу №18/71 засідання цієї постійної комісії від 28.11.2018).*
6.	А-23236 **ПР-18592**	Громадянка Карпенко Надія Володимирівна вул. Свято-Георгіївська, 47 у приватну власність площа 0,0999 га для будівництва і обслуговування жилого будинку, господарських будівель і споруд **(доручення заступника міського голови – секретаря Київської міської ради від 15.11.2018 №08/231-4066/ПР)** *Проект рішення **відхилений** постійною комісією Київської міської ради з питань екологічної політики (витяг з протоколу №21/74 засідання цієї постійної комісії від 19.12.2018).*
7.	А-25316 **ПР-19948**	Громадянин Фомічев Сергій Миколайович вул. Конча-Озерна, 10-в, дачний кооператив «Конча-Заспа» у приватну власність площа 0,0675 га для індивідуального садівництва **(доручення заступника міського голови – секретаря Київської міської ради від 14.03.2019 №08/231-1253/ПР)**
8.	А-25561 **ПР-20057**	Громадянка Сілкіна Вікторія Вікторівна вул. Квітки-Основ`яненка, 49-б у приватну власність площа 0,1000 га для будівництва і обслуговування жилого будинку, господарських будівель і споруд **(доручення заступника міського голови – секретаря Київської міської ради від 03.04.2019 №08/231-1390/ПР)**
		Дарницький район
9.	4703 **ПР-17197**	Громадянка Фіголь Лариса Сергіївна вул. Крута, 19 у приватну власність площа 0,0655 га для будівництва і обслуговування жилого будинку, господарських будівель і споруд **(доручення заступника міського голови – секретаря Київської міської ради від 30.08.2018 №08/231-2605/ПР)**
10.	А-23484 **ПР-18036**	Громадянка Сокур Таміла Володимирівна, член обслуговуючого кооперативу «Садівниче товариство «Дружба-2» Дарницького району м. Києва» вул. Садова, 102, діл. 20 у приватну власність площа 0,0465 га для ведення колективного садівництва

		(доручення заступника міського голови – секретаря Київської міської ради від 11.10.2018 №08/231-3533/ПР)
11.	А-23839 **ПР-17715**	Громадянка Диба Леся Олександрівна, член садівничого товариства «Дніпро-1» вул. Садова, 51 діл. 1-ж у приватну власність площа 0,0493 га для ведення колективного садівництва **(доручення заступника міського голови – секретаря Київської міської ради від 01.10.2018 №08/231-3170/ПР)**
Деснянський район		
12.	А-23845 **ПР-18114**	Громадянка Новікова Марія Леонідівна вул. Радистів, 48-б у приватну власність площа 0,0521 га для будівництва і обслуговування жилого будинку, господарських будівель і споруд **(доручення заступника міського голови – секретаря Київської міської ради від 17.10.2018 №08/231-3599/ПР)** *До постійної комісії Київської міської ради з питань містобудування, архітектури та землекористування надійшло звернення Новікової М. Л. від 20.02.2019 (вх. №08/Н-641 від 20.02.2019) з проханням запросити на засідання постійної комісії.*
13.	А-26498 **ПР-19867**	Громадянка Орленко Галина Анатоліївна пров. Радистів, 9-в у приватну власність площа 0,1000 га для будівництва і обслуговування жилого будинку, господарських будівель і споруд **(доручення заступника міського голови – секретаря Київської міської ради від 04.03.2019 №08/231-1155/ПР)**
Оболонський район		
14.	А-23825 **ПР-17213**	Громадянка Дробот Єлизавета Анатоліївна вул. Лісна, 28 у приватну власність площа 0,0074 га для будівництва і обслуговування жилого будинку, господарських будівель і споруд **(доручення заступника міського голови – секретаря Київської міської ради від 30.08.2018 №08/231-2599/ПР)**
15.	А-22877 **ПР-17204**	Громадянка Косинська Катерина Володимирівна проїзд Калиновий Ріг, 15 у приватну власність площа 0,0163 га для будівництва і обслуговування жилого будинку, господарських будівель і споруд **(доручення заступника міського голови – секретаря Київської міської ради від 30.08.2018 №08/231-2598/ПР)**

		Подільський район
16.	А-22479 **ПР-17891**	Громадянин Петрович Володимир Васильович, член садівничого товариства «Верстатозавод» вул. Синьоозерна, 18, діл. 230 (б) у приватну власність площа 0,0311 га для ведення колективного садівництва **(доручення заступника міського голови – секретаря Київської міської ради від 08.10.2018 №08/231-3386/ПР)** *До постійної комісії Київської міської ради з питань містобудування, архітектури та землекористування надійшло звернення Петровича В. В. від 04.02.2019 (вх. №08/П-379 від 04.02.2019) із запитом інформації про стан та термін розгляду справи.*
		Солом`янський район
17.	А-23675 **ПР-17220**	Громадянка Левченко Наталія Володимирівна пров. Шевченка, 24 у приватну власність площа 0,0487 га для будівництва і обслуговування жилого будинку, господарських будівель і споруд **(доручення заступника міського голови – секретаря Київської міської ради від 30.08.2018 №08/231-2616/ПР)**
18.	А-23768 **ПР-17209**	Громадянка Гринюк Юлія Леонідівна вул. Шевченка, 70-а у приватну власність площа 0,1000 га для будівництва і обслуговування жилого будинку, господарських будівель і споруд **(доручення заступника міського голови – секретаря Київської міської ради від 30.08.2018 №08/231-2620/ПР)**
19.	А-23123 **ПР-18013**	Громадянин Семчук Дмитро Костянтинович вул. Садова, 62 у приватну власність площа 0,0555 га для будівництва і обслуговування жилого будинку, господарських будівель і споруд **(доручення заступника міського голови – секретаря Київської міської ради від 11.10.2018 №08/231-3536/ПР)**
20.	А-23802 **ПР-18039**	Громадянин Новіков Андрій Михайлович вул. Ватутіна, 29-а у приватну власність площа 0,0725 га для будівництва і обслуговування жилого будинку, господарських будівель і споруд **(доручення заступника міського голови – секретаря Київської міської ради від 11.10.2018 №08/231-3535/ПР)**
21.	А-22543 **ПР-19894**	Громадянка Костюченко Любов Федорівна вул. Сергія Колоса, 107-а у приватну власність

		площа 0,0433 га для будівництва і обслуговування жилого будинку, господарських будівель і споруд на **(доручення заступника міського голови – секретаря Київської міської ради від 12.03.2019 №08/231-1179/ПР)**
22.	А-26367 **ПР-19947**	Громадянин Зубець Віктор Миколайович вул. Мостова, 53-Б у приватну власність площа 0,0734 га для будівництва та обслуговування жилого будинку, господарських будівель і споруд **(доручення заступника міського голови – секретаря Київської міської ради від 14.03.2019 №08/231-1252/ПР)**

Голова комісії **О. Міщенко**

Секретар комісії **І. Картавий**

п.9.3.1 – А-23480

Київська міська рада
15.02.2019 № 08/Ф-565

Голові постійної комісії Київ ради з питань містобудування, архітектури землекористування Міщенко О.Т.

Ященко Вікторії Віталіївни

[redacted]

Заява клопотання.

Справа А-23-480

Прошу Вас повідомити відносно справи А-23-480, чи розглядалася наша справа на засіданні постійної комісії, чи ні, так, як наші документи були передані Департаментом земельних ресурсів, ще 12 вересня 2018р.

Якщо справа нерозглядалася, прошу Вас запросити на засідання Постійної комісії відносно справи А-23-480 про надання земельної ділянки розміром 0,0815га Ященко Вікторію Віталіївну і Завідову Людмилу Миколаївну.

Дана ділянка знаходиться за адресою: пр. Ново-Броварський 5Б Голосіївського р-н. м. Києва. На вище вказану ділянку є кадастровий номер України (8000000000:90:660:303), а також розроблено проект землеустрою щодо її відведення для будівництва і обслуговування житлового будинку, господарських споруд, будівель.

15.02.2019р.

Ящ –

п.9.3.5 – А-25823

КИЇВСЬКА МІСЬКА РАДА

VIII СКЛИКАННЯ

ПОСТІЙНА КОМІСІЯ З ПИТАНЬ ЕКОЛОГІЧНОЇ ПОЛІТИКИ

01044, м. Київ, вул. Хрещатик, 36 к.1005/1 *тел.:(044)202-70-76, тел./факс:(044)202-72-31*

Витяг з протоколу № 18/71

засідання постійної комісії Київської міської ради з питань екологічної політики

від 28.11.2018

Місце проведення: Київська міська рада, м. Київ, вул. Хрещатик, 36, четвертий поверх, сесійна зала засідань, початок проведення засідання о 14:00.

Склад комісії: 8 депутатів Київської міської ради.

Присутні: 7 депутатів Київської міської ради – членів постійної комісії:

Яловий К.В.	– голова постійної комісії, головуючий;
Пилипенко С.О.	– заступник голови постійної комісії;
Сандалова Г.О.	– заступник голови постійної комісії;
Новіков О.О.	– секретар постійної комісії;
Антонова О.Ю.	– член постійної комісії;
Мірошниченко І.М.	– член постійної комісії;
Москаль Д.Д.	– член постійної комісії.

Відсутній 1 депутат Київської міської ради: Пинзеник О.О.

Запрошені:

Кутняк С.В.	– депутат Київської міської ради;
Міщенко О.Г.	– депутат Київської міської ради;
Михайленко В.О.	– депутат Київської міської ради;
Бєлоусова Н.М.	– в.о. генерального директора КО «Київзеленбуд»;
Мальований А.М.	– начальник Управління екології та природних ресурсів виконавчого органу Київської міської ради (Київської міської державної адміністрації);
Жилка М.В	– начальник відділу санітарної очистки та інженерного захисту територій Департаменту житлово-комунальної інфраструктури виконавчого органу Київської міської ради (Київської міської державної адміністрації);
Ткаченко О.М.	– начальник управління землеустрою Департаменту житлово-комунальної інфраструктури виконавчого органу Київської міської ради (Київської міської державної адміністрації);

Горголь І.С.	– представник ТОВ «Віолетта»;
Дюжев С.А	– головний спеціаліст Інституту архітектурного менеджменту;
Карпенко Г.П.	– представник за довіреністю Пилипенка Ю.М.;
Квач О.І.	– заявник по земельній справі А-24549, учасник АТО
Прокопенко О.М.	– представник ПП ІНВКП «Атіка»;
Радченко Г.С.	– заявник по земельній справі А-23534;
Чорноус Л.В.	– представник ТОВ «Віолетта».

Порядок денний:

7. Про розгляд проекту рішення Київської міської ради «Про передачу громадянину Пилипенку Юрію Михайловичу у приватну власність земельної ділянки для будівництва і обслуговування жилого будинку, господарських будівель і споруд на вул. Свято-Георгіївській, 41 у Голосіївському районі м. Києва», А-25223 (доручення заступника міського голови – секретаря Київської міської ради від 17.10.2018 №08/231-3595/ПР).

СЛУХАЛИ:
Яловий К.В.
ВИСТУПИЛИ: Карпенко Г.П., Дюжев С.А., Новіков О.О.
ВИРІШИЛИ:

Пропозиція для голосування 1.: Підтримати проект рішення Київської міської ради «Про передачу громадянину Пилипенку Юрію Михайловичу у приватну власність земельної ділянки для будівництва і обслуговування жилого будинку, господарських будівель і споруд на вул. Свято-Георгіївській, 41 у Голосіївському районі м. Києва», А-25223 (доручення заступника міського голови – секретаря Київської міської ради від 17.10.2018 №08/231-3595/ПР).
ГОЛОСУВАЛИ: За – 0, Проти – 0, Утримались – 6, Не голосували – 1.
Рішення не прийнято.

Пропозиція для голосування 2.: Відхилити проект рішення Київської міської ради «Про передачу громадянину Пилипенку Юрію Михайловичу у приватну власність земельної ділянки для будівництва і обслуговування жилого будинку, господарських будівель і споруд на вул. Свято-Георгіївській, 41 у Голосіївському районі м. Києва», А-25223 (доручення заступника міського голови – секретаря Київської міської ради від 17.10.2018 №08/231-3595/ПР).
ГОЛОСУВАЛИ: За – 6, Проти – 0, Утримались – 0, Не голосували – 1.
Рішення прийнято.

Голова комісії **Костянтин Яловий**

Секретар комісії **Олексій Новіков**

п. 9.3.4 – А-24542

КИЇВСЬКА МІСЬКА РАДА

VIII СКЛИКАННЯ

ПОСТІЙНА КОМІСІЯ З ПИТАНЬ ЕКОЛОГІЧНОЇ ПОЛІТИКИ

01044, м. Київ, вул. Хрещатик, 36 к.1005/1 *тел.:(044)202-70-76, тел./факс:(044)202-72-31*

Витяг з протоколу № 18/71

засідання постійної комісії Київської міської ради з питань екологічної політики

від 28.11.2018

Місце проведення: Київська міська рада, м. Київ, вул. Хрещатик, 36, четвертий поверх, сесійна зала засідань, початок проведення засідання о 14:00.

Склад комісії: 8 депутатів Київської міської ради.

Присутні: 7 депутатів Київської міської ради – членів постійної комісії:

Яловий К.В.	– голова постійної комісії, головуючий;
Пилипенко С.О.	– заступник голови постійної комісії;
Сандалова Г.О.	– заступник голови постійної комісії;
Новіков О.О.	– секретар постійної комісії;
Антонова О.Ю.	– член постійної комісії;
Мірошниченко І.М.	– член постійної комісії;
Москаль Д.Д.	– член постійної комісії.

Відсутній 1 депутат Київської міської ради: Пинзеник О.О.

Запрошені:

Кутняк С.В.	– депутат Київської міської ради;
Міщенко О.Г.	– депутат Київської міської ради;
Михайленко В.О.	– депутат Київської міської ради;
Бєлоусова Н.М.	– в.о. генерального директора КО «Київзеленбуд»;
Мальований А.М.	– начальник Управління екології та природних ресурсів виконавчого органу Київської міської ради (Київської міської державної адміністрації);
Жилка М.В	– начальник відділу санітарної очистки та інженерного захисту територій Департаменту житлово-комунальної інфраструктури виконавчого органу Київської міської ради (Київської міської державної адміністрації);
Ткаченко О.М.	– начальник управління землеустрою Департаменту житлово-комунальної інфраструктури виконавчого органу Київської міської ради (Київської міської державної адміністрації);

Горголь І.С.	– представник ТОВ «Віолетта»;
Дюжев С.А	– головний спеціаліст Інституту архітектурного менеджменту;
Карпенко Г.П.	– представник за довіреністю Пилипенка Ю.М.;
Квач О.І.	– заявник по земельній справі А-24549, учасник АТО
Прокопенко О.М.	– представник ПП ІНВКП «Атіка»;
Радченко Г.С.	– заявник по земельній справі А-23534;
Чорноус Л.В.	– представник ТОВ «Віолетта».

Порядок денний:

8. Про розгляд проекту рішення Київської міської ради «Про передачу громадянину Квачу Олегу Івановичу у приватну власність земельної ділянки для будівництва та обслуговування житлового будинку, господарських будівель і споруд на вул. Бродівській, 93д у Голосіївському районі м. Києва», А-24549 (доручення заступника міського голови – секретаря Київської міської ради від 17.10.2018 №08/231-3594/ПР).

СЛУХАЛИ:
Яловий К.В.
ВИСТУПИЛИ: Дюжев С.А., Квач О.І., Новіков О.О.
ВИРІШИЛИ:

Пропозиція для голосування 1.: Підтримати проект рішення Київської міської ради «Про передачу громадянину Квачу Олегу Івановичу у приватну власність земельної ділянки для будівництва та обслуговування житлового будинку, господарських будівель і споруд на вул. Бродівській, 93д у Голосіївському районі м. Києва», А-24549 (доручення заступника міського голови – секретаря Київської міської ради від 17.10.2018 №08/231-3594/ПР).
ГОЛОСУВАЛИ: За – 0, Проти – 0, Утримались – 6, Не голосували – 1.
Рішення не прийнято.

Пропозиція для голосування 2.: Відхилити проект рішення Київської міської ради «Про передачу громадянину Квачу Олегу Івановичу у приватну власність земельної ділянки для будівництва та обслуговування житлового будинку, господарських будівель і споруд на вул. Бродівській, 93д у Голосіївському районі м. Києва», А-24549 (доручення заступника міського голови – секретаря Київської міської ради від 17.10.2018 №08/231-3594/ПР).
ГОЛОСУВАЛИ: За – 6, Проти – 0, Утримались – 0, Не голосували – 1.
Рішення прийнято.

Голова комісії **Костянтин Яловий**

Секретар комісії **Олексій Новіков**

п.0.3.5. – А-23249

КИЇВСЬКА МІСЬКА РАДА

VIII СКЛИКАННЯ

ПОСТІЙНА КОМІСІЯ З ПИТАНЬ ЕКОЛОГІЧНОЇ ПОЛІТИКИ

01044, м. Київ, вул. Хрещатик, 36 к.1005/1 *тел.:(044)202-70-76, тел./факс:(044)202-72-31*

Витяг з протоколу № 18/71

засідання постійної комісії Київської міської ради з питань екологічної політики

від 28.11.2018

Місце проведення: Київська міська рада, м. Київ, вул. Хрещатик, 36, четвертий поверх, сесійна зала засідань, початок проведення засідання о 14:00.

Склад комісії: 8 депутатів Київської міської ради.

Присутні: 7 депутатів Київської міської ради – членів постійної комісії:

Яловий К.В.	– голова постійної комісії, головуючий;
Пилипенко С.О.	– заступник голови постійної комісії;
Сандалова Г.О.	– заступник голови постійної комісії;
Новіков О.О.	– секретар постійної комісії;
Антонова О.Ю.	– член постійної комісії;
Мірошниченко І.М.	– член постійної комісії;
Москаль Д.Д.	– член постійної комісії.

Відсутній 1 депутат Київської міської ради: Пинзеник О.О.

Запрошені:

Кутняк С.В.	– депутат Київської міської ради;
Міщенко О.Г.	– депутат Київської міської ради;
Михайленко В.О.	– депутат Київської міської ради;
Бєлоусова Н.М.	– в.о. генерального директора КО «Київзеленбуд»;
Мальований А.М.	– начальник Управління екології та природних ресурсів виконавчого органу Київської міської ради (Київської міської державної адміністрації);
Жилка М.В	– начальник відділу санітарної очистки та інженерного захисту територій Департаменту житлово-комунальної інфраструктури виконавчого органу Київської міської ради (Київської міської державної адміністрації);
Ткаченко О.М.	– начальник управління землеустрою Департаменту житлово-комунальної інфраструктури виконавчого органу Київської міської ради (Київської міської державної адміністрації);

Горголь І.С.	– представник ТОВ «Віолетта»;
Дюжев С.А	– головний спеціаліст Інституту архітектурного менеджменту;
Карпенко Г.П.	– представник за довіреністю Пилипенка Ю.М.;
Квач О.І.	– заявник по земельній справі А-24549, учасник АТО
Прокопенко О.М.	– представник ПП ІНВКП «Атіка»;
Радченко Г.С.	– заявник по земельній справі А-23534;
Чорноус Л.В.	– представник ТОВ «Віолетта».

Порядок денний:

9. Про розгляд проекту рішення Київської міської ради «Про передачу громадянці Шереметьєвій Віті Володимирівні у приватну власність земельної ділянки для будівництва і обслуговування жилого будинку, господарських будівель і споруд на вул. Свято-Георгіївській, 51 у Голосіївському районі м. Києва», А-23279 (доручення заступника міського голови – секретаря Київської міської ради від 17.10.2018 №08/231-3596/ПР).

СЛУХАЛИ:
Яловий К.В.
ВИСТУПИЛИ: Пилипенко С.О.
ВИРІШИЛИ:

Пропозиція для голосування 1.: Підтримати проект рішення Київської міської ради «Про передачу громадянці Шереметьєвій Віті Володимирівні у приватну власність земельної ділянки для будівництва і обслуговування жилого будинку, господарських будівель і споруд на вул. Свято-Георгіївській, 51 у Голосіївському районі м. Києва», А-23279 (доручення заступника міського голови – секретаря Київської міської ради від 17.10.2018 №08/231-3596/ПР).
ГОЛОСУВАЛИ: За – 0, Проти – 0, Утримались – 6, Не голосували – 1.
Рішення не прийнято.

Пропозиція для голосування 2.: Відхилити проект рішення Київської міської ради «Про передачу громадянці Шереметьєвій Віті Володимирівні у приватну власність земельної ділянки для будівництва і обслуговування жилого будинку, господарських будівель і споруд на вул. Свято-Георгіївській, 51 у Голосіївському районі м. Києва», А-23279 (доручення заступника міського голови – секретаря Київської міської ради від 17.10.2018 №08/231-3596/ПР).
ГОЛОСУВАЛИ: За – 6, Проти – 0, Утримались – 0, Не голосували – 1.
Рішення прийнято.

Голова комісії **Костянтин Яловий**

Секретар комісії **Олексій Новіков**

п.9.3.6. – А-03236

КИЇВСЬКА МІСЬКА РАДА

VIII СКЛИКАННЯ

ПОСТІЙНА КОМІСІЯ З ПИТАНЬ ЕКОЛОГІЧНОЇ ПОЛІТИКИ

01044, м. Київ, вул. Хрещатик, 36 к.1005/1 *тел.:(044)202-70-76, тел./факс:(044)202-72-31*

Витяг з протоколу № 21/74

засідання постійної комісії Київської міської ради з питань екологічної політики

від 19.12.2018

Місце проведення: Київська міська рада, м. Київ, вул. Хрещатик, 36, десятий поверх, каб. 1017, початок проведення засідання о 10:00.

Склад комісії: 8 депутатів Київської міської ради.

Присутні: 6 депутатів Київської міської ради – членів постійної комісії:

Яловий К.В.	– голова постійної комісії, головуючий;
Пилипенко С.О	– заступник голови постійної комісії;
Сандалова Г.О.	– заступник голови постійної комісії;
Новіков О.О.	– секретар постійної комісії;
Антонова О.Ю.	– член постійної комісії;
Пинзеник О.О.	– член постійної комісії.

Відсутні 2 депутати Київської міської ради:. Мірошниченко І.М., Москаль Д.Д.

Запрошені:

Васильчук В.В.	– депутат Київської міської ради;
Фіщук А.В.	– директор Департаменту міського благоустрою виконавчого органу Київської міської ради (Київської міської державної адміністрації);
Ткаченко О.М.	– начальник управління землеустрою Департаменту земельних ресурсів виконавчого органу Київської міської ради (Київської міської державної адміністрації);
Мальований А.М.	– начальник Управління екології та природних ресурсів виконавчого органу Київської міської ради (Київської міської державної адміністрації);
Заруба Д.В.	– заступник генерального директора КО «Київзеленбуд»;
Юсипенко О.М.	– в.о. генерального директора КП «Плесо»;
Мотуз В.В.	– заступник директора із загальних питань КП «Плесо»;
Баркович В.	– представник громади;

Войтенко І.В. – представник ТОВ «Глобал Інвест»;
Кирилов М.С. – голова правління СТ «Бджілка»;
Цап Н.А. – фізична особа, секретар ОСН «Комітет мікрорайону «Чапаєвка».

Порядок денний:

22. Про розгляд проекту рішення Київської міської ради «Про передачу громадянці Карпенко Надії Володимирівні у приватну власність земельної ділянки для будівництва і обслуговування жилого будинку, господарських будівель і споруд на вул. Свято-Георгіївській, 47 у Голосіївському районі м. Києва», А-23236 (доручення заступника міського голови – секретаря Київської міської ради від 15.11.2018 №08/231-4066/ПР).

СЛУХАЛИ:
Яловий К.В.

ВИРІШИЛИ:

Пропозиція для голосування 1.: Підтримати проект рішення Київської міської ради «Про передачу громадянці Карпенко Надії Володимирівні у приватну власність земельної ділянки для будівництва і обслуговування жилого будинку, господарських будівель і споруд на вул. Свято-Георгіївській, 47 у Голосіївському районі м. Києва», А-23236 (доручення заступника міського голови – секретаря Київської міської ради від 15.11.2018 №08/231-4066/ПР).
ГОЛОСУВАЛИ: За – 0, Проти – 2, Утримались – 4, Не голосували – 0.
Рішення не прийнято.

Пропозиція для голосування 2.: Відхилити проект рішення Київської міської ради «Про передачу громадянці Карпенко Надії Володимирівні у приватну власність земельної ділянки для будівництва і обслуговування жилого будинку, господарських будівель і споруд на вул. Свято-Георгіївській, 47 у Голосіївському районі м. Києва», А-23236 (доручення заступника міського голови – секретаря Київської міської ради від 15.11.2018 №08/231-4066/ПР).
ГОЛОСУВАЛИ: За – 6, Проти – 0, Утримались – 0, Не голосували – 0.
Рішення прийнято.

Голова комісії **Костянтин Яловий**

Секретар комісії **Олексій Новіков**

п.9.3.12
А-23845

Голові постійної комісії
Київради з питань місто-
будування, архітектури
та землекористування
Мішенко О.Г.
Новікова Марія Леонідівна
м. Київ, вул. Радистів, б.49
[redacted]

Заява

Прошу прискорити розгляд кадастрової справи А-23845 та повідомити про дату засідання, запросити на засідання комісії Київради
Проект рішення №3599 від 17.10.2018р.

20.02.2019р. Новікова М.Л.

Київська міська рада
20.02.2019 № 08/Н-641

п.9.3.16 – А-22479

Міщенку Олександру Григоровичу
голові постійної комісії Київської міської
ради з питань містобудування,
архітектури та землекористування
гр. Петровича Володимира Васильовича.

[redacted]

Звернення

Прошу Вас у встановлений законом строк надати мені інформацію про стан розгляду та орієнтовний термін передачі матеріалів на розгляд сесії Київської міської ради моєї справи А-22479 щодо відведення земельної ділянки для ведення колективного садівництва на вул. Синьоозерній, 18, діл. 230(б), (с/т Верстатозавод) у Подільському районі м. Києва, яка надійшла до комісії 8 жовтня 2018 року. Кадастровий номер ділянки – 8000000000:91:525:0004, площа – 0,0311 га.

04.02.2019.

Київська м... 04.02.2019 ... 1-379

9.4. Повторний розгляд кадастрових справ ***(громадяни):***

		Голосіївський район
1.	А-24560 **ПР-19490**	Громадянин Корецький Ігор Олександрович вул. Олександра Осецького, 22 у приватну власність площа 0,0911 га для будівництва і обслуговування жилого будинку, господарських будівель і споруд **(доручення Київського міського голови від 14.02.2019 №08/231-761/ПР)** *На засіданні постійної комісії Київської міської ради з питань містобудування, архітектури та землекористування* ***26.02.2019*** *жодного рішення із зазначеного питання не прийнято.*
2.	А-24595 **ПР-19489**	Громадянин Ковтун Олександр Олександрович вул. Олександра Удовиченка, 7-а у приватну власність площа 0,0907 га для будівництва і обслуговування жилого будинку, господарських будівель і споруд **(доручення Київського міського голови від 14.02.2019 №08/231-760/ПР)** *На засіданні постійної комісії Київської міської ради з питань містобудування, архітектури та землекористування* ***26.02.2019*** *жодного рішення із зазначеного питання не прийнято.*
3.	А-24594 **ПР-19633**	Громадянка Романенка Марія Богданівна вул. Бродівська у приватну власність площа 0,1000 га для будівництва і обслуговування жилого будинку, господарських будівель і споруд **(доручення заступника міського голови – секретаря Київської міської ради від 21.02.2019 №08/231-915/ПР)** *На засіданні постійної комісії Київської міської ради з питань містобудування, архітектури та землекористування* ***26.02.2019*** *жодного рішення із зазначеного питання не прийнято.*
4.	А-24652 **ПР-19635**	Громадянин Чиківчук Леонід Васильович вул. Миколи Левитського, 13 у приватну власність площа 0,0740 га для будівництва і обслуговування жилого будинку, господарських будівель і споруд **(доручення заступника міського голови – секретаря Київської міської ради від 21.02.2019 №08/231-913/ПР)** *На засіданні постійної комісії Київської міської ради з питань містобудування, архітектури та землекористування* ***26.02.2019*** *жодного рішення із зазначеного питання не прийнято.*
5.	А-23666 **ПР-15989**	Громадянин Кур'янов Микола Вікторович вул. Вітавська, 30-а у приватну власність

		площа 0,0900 га для будівництва і обслуговування жилого будинку, господарських будівель і споруд **(доручення заступника міського голови – секретаря Київської міської ради від 11.04.2018 №08/231-1195/ПР)** *На засіданні постійної комісії Київської міської ради з питань містобудування, архітектури та землекористування **22.01.2019** проект рішення підтриманий.* ***Виноситься на повторний розгляд**, оскільки на пленарному засіданні сесії Київської міської ради **14.03.2019** за пропозицією депутата Київської міської ради Бондаренка В. Д. проект рішення знято на доопрацювання в постійній комісії Київської міської ради з питань містобудування, архітектури та землекористування, та доручено голові комісії запросити обидві сторони.* *До постійної комісії Київської міської ради з питань містобудування, архітектури та землекористування надійшли:* - *звернення Кур`янова М. В. від 12.12.2018 вх. №08/К-5449 зі скаргою на довготривалий розгляд справи та з проханням запросити на засідання постійної комісії;* - *звернення Кур`янова М. В. від 24.12.2018 (вх. №08/К-2246(е) від 26.12.2018) щодо першочергового розгляду проекту рішення на засіданні постійної комісії та прохання прийняти заявника на особистому прийомі у голови постійної комісії;* - *звернення Баули Н. І. від 27.02.2019 вх. №08/Б-761 щодо заперечень до проекту рішення та прохання запросити на засідання постійної комісії під час розгляду цього проекту рішення.*
6.	А-24061 **ПР-16379**	Громадянин Марченко Богдан Володимирович вул. Свято-Георгіївська, 4 у приватну власність площа 0,0994 га для будівництва і обслуговування жилого будинку, господарських будівель і споруд **(доручення заступника міського голови – секретаря Київської міської ради від 16.05.2018 №08/231-1626/ПР)** *На засіданні постійної комісії Київської міської ради з питань містобудування, архітектури та землекористування **23.10.2018** ухвалено відкласти розгляд проекту рішення та направити вищезазначений проект рішення разом з матеріалами кадастрової справи А-24061 на розгляд постійної комісії Київської міської ради з питань екологічної політики.* ***Виносився на повторний розгляд на засіданні постійної комісії 05.02.2019** згідно з витягом з протоколу №21/74 засідання постійної комісії Київської міської ради з питань екологічної політики від 19.12.2018, відповідно до якого вирішили **відхилити** проект рішення. На цьому засіданні ухвалено відкласти розгляд проекту рішення для розгляду робочою групою під головуванням І. Л. Картавого.* ***Виноситься на повторний розгляд** згідно з протоколом засідання цієї робочої групи від 22.03.2019 (реєстр. №21/607 від 04.04.2019), відповідно до якого вирішили рекомендувати постійній комісії підтримати проект рішення.*
7.	А-24062 **ПР-16385**	Громадянин Кушніренко Антон Вікторович вул. Свято-Георгіївська, 2 у приватну власність

		площа 0,1000 га для будівництва і обслуговування жилого будинку, господарських будівель і споруд **(доручення заступника міського голови – секретаря Київської міської ради від 17.05.2018 №08/231-1681/ПР)** *На засіданні постійної комісії Київської міської ради з питань містобудування, архітектури та землекористування **23.10.2018** ухвалено відкласти розгляд проекту рішення та направити вищезазначений проект рішення разом з матеріалами кадастрової справи А-24062 на розгляд постійної комісії Київської міської ради з питань екологічної політики.* ***Виносився на повторний розгляд на засіданні постійної комісії 05.02.2019** згідно з витягом з протоколу №21/74 засідання постійної комісії Київської міської ради з питань екологічної політики від 19.12.2018, відповідно до якого вирішили **відхилити** проект рішення. На цьому засіданні ухвалено відкласти розгляд проекту рішення для розгляду робочою групою під головуванням І. Л. Картавого.* ***Виноситься на повторний розгляд** згідно з протоколом засідання цієї робочої групи від 22.03.2019 (реєстр. №22/608 від 04.04.2019), відповідно до якого вирішили рекомендувати постійній комісії підтримати проект рішення.*
Дарницький район		
8.	А-4635 **ПР-18185**	Громадянин Кадуха Сергій Георгійович вул. Липова, 3 у приватну власність площа 0,0793 га для будівництва і обслуговування жилого будинку, господарських будівель і споруд **(доручення заступника міського голови – секретаря Київської міської ради від 18.10.2018 №08/231-3663/ПР)** *До постійної комісії Київської міської ради з питань містобудування, архітектури та землекористування надійшли звернення Кадухи С. Г. від 16.04.2018 (вх. №08/К-1842 від 16.04.2018) та від 27.09.2018 (вх.№ОП/К-13870 від 28.09.2018) щодо надання інформації та копій документів про розміщене на земельній ділянці нерухоме майно.* *На засіданні постійної комісії Київської міської ради з питань містобудування, архітектури та землекористування **27.11.2018-30.11.2018** розгляд проекту рішення було відкладено для розгляду робочою групою під головуванням І. Л. Картавого.* ***Виноситься на повторний розгляд** згідно з протоколом засідання цієї робочої групи від 04.02.2019 (реєстр. №2/588 від 13.02.2019) відповідно до якого вирішили повернути проект рішення разом з матеріалами кадастрової справи А-4635 до постійної комісії Київської міської ради з питань містобудування, архітектури та землекористування для прийняття остаточного рішення.*
9.	А-18294 **ПР-14397 від 02.10.2017**	Громадянка Устинова Любов Петрівна вул. 137-ма Садова, діл. 78-а у приватну власність площа 0,0453 га для ведення індивідуального садівництва **(доручення заступника міського голови – секретаря Київської міської ради від 05.10.2017 №08/231-2446/ПР)**

		*На засіданні постійної комісії Київської міської ради з питань містобудування, архітектури та землекористування **11.04.2018** розгляд проекту рішення було відкладено для розгляду робочою групою під головуванням І. Л. Картавого.* *Виносився на повторний розгляд **22.05.2018** згідно з протоколом засідання цієї робочої групи від 20.04.2018 (реєстр. №82/480 від 26.04.2018), відповідно до якого постійній комісії рекомендовано підтримати проект рішення. На цьому засіданні комісії за пропозицією секретаря постійної комісії Київської міської ради з питань містобудування, архітектури та землекористування Картавого І. Л. вирішили перенести розгляд проекту рішення на чергове засідання постійної комісії, на яке запросити заявницю.* *На засіданнях постійної комісії Київської міської ради з питань містобудування, архітектури та землекористування **05.06.2018** та **25.06.2018** під час голосування жодного рішення з цього питання ухвалено не було.* *До постійної комісії Київської міської ради з питань містобудування, архітектури та землекористування надійшов лист гр. Устинової Л. П. від 20.06.2018 вх. №08/У-3185 з проханням розглянути проект рішення на найближчому засіданні комісії за участі заявниці.* *На засіданні постійної комісії Київської міської ради з питань містобудування, архітектури та землекористування **25.09.2018** ухвалено відкласти розгляд проекту рішення та направити його разом з матеріалами кадастрової справи А-18294 на розгляд постійної комісії Київської міської ради з питань екологічної політики.* ***Виносився на повторний розгляд** на засіданні постійної комісії Київської міської ради з питань містобудування, архітектури та землекористування **05.02.2019** згідно з витягом з протоколу №21/74 засідання постійної комісії Київської міської ради з питань екологічної політики від 19.12.2018, відповідно до якого вирішено відхилити проект рішення. На цьому засіданні постійної комісії вирішили відкласти розгляд проекту та Департаменту земельних ресурсів виконавчого органу Київської міської ради (Київської міської державної адміністрації) надати акт обстеження земельної ділянки на вул. 137-й Садовій, діл. 78-а у Дарницькому районі м. Києва та матеріали фотофіксації.* ***Виноситься на повторний розгляд** згідно з:* *- зверненнями мешканців Дарницького району м. Києва в особі Юшина Д. В. від 12.02.2019 (вх. №ОП/КО-2467 від 14.02.2019 та №08/КО-527 від 13.02.2019) щодо порушень екологічного законодавства та з проханням відмовити Устиновій Л. П. в наданні земельної ділянки;* *- листом Департаменту земельних ресурсів виконавчого органу Київської міської ради (Київської міської державної адміністрації) від 05.03.2019 №05716-057-057/КО-241-666 (вх. №08/4933 від 06.03.2019) щодо надання акта обстеження земельної ділянки;* *- листом Департаменту земельних ресурсів виконавчого органу Київської міської ради (Київської міської державної адміністрації) від 29.03.2019 №05716-6450 щодо надання актів обстеження земельних ділянок.*
Деснянський район		
10.	А-24661 **ПР-17207**	Громадянка Сович Зоя Григорівна вул. Кисловодська, 4 у приватну власність площа 0,0178 га для будівництва і обслуговування жилого будинку, господарських будівель і споруд

		(доручення заступника міського голови – секретаря Київської міської ради від 30.08.2018 №08/231-2601/ПР) *На засіданні постійної комісії Київської міської ради з питань містобудування, архітектури та землекористування **26.02.2019** жодного рішення із зазначеного питання не прийнято.*
11.	А-26107 **ПР-19315**	Громадянка Рибак Олена Василівна 1-й пров. Радистів, 16 у приватну власність площа 0,10 га для будівництва і обслуговування жилого будинку, господарських будівель і споруд **(доручення заступника міського голови – секретаря Київської міської ради від 28.01.2019 №08/231-552/ПР)** *На засіданні постійної комісії Київської міської ради з питань містобудування, архітектури та землекористування **26.02.2019** жодного рішення із зазначеного питання не прийнято.* *До постійної комісії Київської міської ради з питань містобудування, архітектури та землекористування надійшло депутатське звернення Народного депутата України Любінця Д. В. від 06.03.2019 №266/19-1/45 (вх. №08/5306 від 12.03.2019) з проханням розглянути в найкоротший термін питання надання земельної ділянки громадянці Рибак О. В.*
Дніпровський район		
12.	А-22018 **ПР-16799**	Громадянка Агранович Ірина Семенівна вул. 11-та Канальна, діл. 3 у приватну власність площа 0,0741 га для ведення колективного садівництва **(доручення заступника міського голови – секретаря Київської міської ради від 09.07.2018 №08/231-2192/ПР)** *На засіданні постійної комісії Київської міської ради з питань містобудування, архітектури та землекористування **26.02.2019** жодного рішення із зазначеного питання не прийнято.*
Оболонський район		
13.	А-22508 **ПР-15996**	Громадянин Василяк Олександр Володимирович вул. Федора Максименка, 32-б у приватну власність площа 0,1000 га для будівництва і обслуговування жилого будинку, господарських будівель і споруд **(доручення заступника міського голови – секретаря Київської міської ради від 11.04.2018 №08/231-1189/ПР)** *На засіданні постійної комісії Київської міської ради з питань містобудування, архітектури та землекористування **13.11.2018** розгляд проекту рішення було відкладено для розгляду робочою групою під головуванням І. Л. Картавого.* ***Виноситься на повторний розгляд** згідно з протоколом засідання цієї робочої групи від 04.02.2019 (реєстр. №5/591 від 13.02.2019) відповідно до якого постійній комісії рекомендовано підтримати проект рішення.*
14.	Д-8651 **ПР-16529**	Громадянин Цедік Антон Юрійович проїзд Калиновий Ріг, 19

		у приватну власність площа 0,0162 га для будівництва і обслуговування жилого будинку, господарських будівель і споруд **(доручення заступника міського голови – секретаря Київської міської ради від 01.06.2018 №08/231-1834/ПР)** *На засіданні постійної комісії Київської міської ради з питань містобудування, архітектури та землекористування **26.02.2019** жодного рішення із зазначеного питання не прийнято.*
15.	Д-8340 **ПР-16530**	Громадянин Перебийніс Богдан Юрійович вул. Луківська, 8 у приватну власність площа 0,0173 га для будівництва і обслуговування жилого будинку, господарських будівель і споруд **(доручення заступника міського голови – секретаря Київської міської ради від 01.06.2018 №08/231-1835/ПР)** *На засіданні постійної комісії Київської міської ради з питань містобудування, архітектури та землекористування **26.02.2019** жодного рішення із зазначеного питання не прийнято.*
16.	А-23669 **ПР-16161**	Громадянка Нешта Неля Сергіївна вул. Калиновий Ріг, 12 у приватну власність площа 0,0223 га для будівництва і обслуговування жилого будинку, господарських будівель і споруд **(доручення заступника міського голови – секретаря Київської міської ради від 23.04.2018 №08/231-1365/ПР)** *До постійної комісії Київської міської ради з питань містобудування, архітектури та землекористування надійшов лист гр. Н. С. Нешти від 27.04.2018 (вх. №08/Н-2112 від 27.04.2018) з проханням передати земельну ділянку у власність для експлуатації та обслуговування житлового будинку, господарських будівель і споруд.* *На засіданні постійної комісії Київської міської ради з питань містобудування, архітектури та землекористування **26.02.2019** жодного рішення із зазначеного питання не прийнято.*
17.	А-23551 **ПР-15089**	Громадяни Арутюнов Юрій Миколайович та Арутюнова Раїса Михайлівна вул. Редьчинська, 26 у приватну власність площа 0,0495 га для будівництва і обслуговування жилого будинку, господарських будівель і споруд **(доручення заступника міського голови – секретаря Київської міської ради від 22.01.2018 №08/231-124/ПР)** *На засіданнях постійної комісії Київської міської ради з питань містобудування, архітектури та землекористування **18.09.2018, 25.09.2018, 10.10.2018, 13.11.2018, 11.12.2018 та 26.02.2019** під час голосування жодного рішення із зазначеного питання не прийнято.*
18.	А-23166 **ПР-18180**	Громадянин Єрошин Андрій Геннадійович вул. Редьчинська, 12

		у приватну власність площа 0,0551 га для будівництва і обслуговування жилого будинку, господарських будівель і споруд **(доручення заступника міського голови – секретаря Київської міської ради від 18.10.2018 №08/231-3664/ПР)** *На засіданнях постійної комісії Київської міської ради з питань містобудування, архітектури та землекористування **27.11.2018-30.11.2018, 11.12.2018 та 26.02.2019** під час голосування жодного рішення із зазначеного питання не прийнято.*
19.	А-23165 **ПР-18179**	Громадянин Куліш Віктор Миколайович вул. Редьчинська, 10 у приватну власність площа 0,0563 га для будівництва і обслуговування жилого будинку, господарських будівель і споруд **(доручення заступника міського голови – секретаря Київської міської ради від 18.10.2018 №08/231-3665/ПР)** *На засіданнях постійної комісії Київської міської ради з питань містобудування, архітектури та землекористування **13.11.2018, 27.11.2018-30.11.2018, 11.12.2018 та 26.02.2019** під час голосування жодного рішення із зазначеного питання не прийнято.*
20.	А-22874 **ПР-17569**	Громадянка Агрба Алла Миколаївна вул. Дніпроводська, 10-а у приватну власність площа 0,0596 га для будівництва і обслуговування жилого будинку, господарських будівель і споруд **(доручення заступника міського голови – секретаря Київської міської ради від 25.09.2018 №08/231-3070/ПР)** *До постійної комісії Київської міської ради з питань містобудування, архітектури та землекористування надійшов лист Агрби А. М. від 17.01.2019 вх. №08/А-189 щодо виключення з цільового призначення земельної ділянки слова «будівництво».* *На засіданні постійної комісії Київської міської ради з питань містобудування, архітектури та землекористування **05.02.2019** вирішили за пропозицією секретаря постійної комісії Київської міської ради з питань містобудування, архітектури та землекористування Картавого І. Л. відкласти розгляд проекту рішення та Департаменту земельних ресурсів виконавчого органу Київської міської ради (Київської міської державної адміністрації) надати акт обстеження земельної ділянки на вул. Дніпроводській, 10-а в Оболонському районі м. Києва та матеріали фотофіксації.* ***Виноситься на повторний розгляд** згідно з:* *- листом та Департаменту земельних ресурсів виконавчого органу Київської міської ради (Київської міської державної адміністрації) від 20.02.2019 №05716-3965 (вх. №08/3805 від 21.02.2019) щодо надання акта обстеження земельної ділянки та матеріалів фотофіксації;* *- зверненням Агрби А. М. від 25.03.2019 (вх. №08/А-1340(е) щодо надання матеріалів фотофіксації та прохання запросити на засідання постійної комісії;*

		- листом Департаменту земельних ресурсів виконавчого органу Київської міської ради (Київської міської державної адміністрації) від 29.03.2019 №05716-6450 щодо надання актів обстеження земельних ділянок.
		Солом`янський район
21.	А-22661 **ПР-16797**	Громадяни Лесюк Анатолій Борисович, Лесюк Олексій Борисович пров. Новонародний, 5-б у спільну часткову власність - громадянину Лесюку А. Б. –1/2 від 0,0858 га; - громадянину Лесюку О. Б. – 1/2 від 0,0858 га площа 0,0858 га для будівництва і обслуговування жилого будинку, господарських будівель і споруд **(доручення заступника міського голови – секретаря Київської міської ради від 03.07.2018 №08/231-2167/ПР)** *На засіданні постійної комісії Київської міської ради з питань містобудування, архітектури та землекористування **26.02.2019** вирішили перенести розгляд проекту рішення на наступне засідання постійної комісії.*
22.	А-22993 **ПР-16388**	Громадянка Кінзерська Надія Федорівна пров. Ізяславський, 32 у приватну власність площа 0,0700 га для будівництва і обслуговування жилого будинку, господарських будівель і споруд **(доручення заступника міського голови – секретаря Київської міської ради від 17.05.2018 №08/231-1676/ПР)** *До постійної комісії Київської міської ради з питань містобудування, архітектури та землекористування надійшли звернення Кінзерської Н. Ф. від 27.09.2018 (вх. №08/КО-4453 від 28.09.2018) та від 13.12.2018 (вх. №08/К-5454 від 13.12.2018) щодо надання інформації по зазначеній земельній ділянці та з проханням сприяти швидшому розгляду проекту рішення.* *На засіданні постійної комісії Київської міської ради з питань містобудування, архітектури та землекористування **18.09.2018** розгляд проекту рішення було відкладено для розгляду робочою групою під головуванням І. Л. Картавого.* ***Виносився на повторний розгляд на засіданні постійної комісії 23.10.2018** згідно з протоколом засідання цієї робочої групи від 28.09.2018 (реєстр. №145/543 від 04.10.2018), відповідно до якого постійній комісії рекомендовано розглядати проект рішення з матеріалами кадастрової справи **А-22993**, разом з проектом рішення та матеріалами справи-клопотання **К-30960**. На цьому засідання постійної комісії ухвалили відкласти розгляд проекту рішення та **розглядати вищезазначений проект рішення разом з проектом рішення** Київської міської ради «Про надання дозволу на розроблення проекту землеустрою щодо відведення земельної ділянки громадянину Редзюку Владиславу Анатолійовичу у пров. Ізяславському, 32-а у Солом'янському районі м. Києва для будівництва і обслуговування жилого будинку, господарських будівель і споруд» **до справи-клопотання К-30960 після надходження відповіді Ради ветеранів антитерористичної операції при***

		виконавчому органі Київської міської ради (Київській міській державній адміністрації), *утвореної відповідно до розпорядження виконавчого органу Київської міської ради (Київської міської державної адміністрації) від 13.10.2017 №1272, стосовно можливості надання дозволу на розроблення проекту землеустрою щодо відведення земельної ділянки громадянину Редзюку Владиславу Анатолійовичу.* ***Виносився на повторний розгляд на засіданні постійної комісії 26.02.2019****, згідно з листом Ради ветеранів антитерористичної операції при виконавчому органі Київської міської ради (Київській міській державній адміністрації) від 19.02.2019 №02/1 (вх. №08/3631 від 20.02.2019), відповідно до якого Рада ветеранів антитерористичної операції при виконавчому органі Київської міської ради (Київській міській державній адміністрації)* ***не рекомендує*** *постійній комісії надавати дозвіл на розробку проекту землеустрою щодо відведення земельної ділянки громадянину Редзюку Владиславу Анатолійовичу.* *На цьому засіданні під час голосування жодного рішення із зазначеного питання не прийнято.*
Святошинський район		
23.	А-23561 **ПР-16389**	Громадянка Данилко Людмила Михайлівна вул. Садова, 3, діл. 147-а у садівницькому товаристві «Нивки» у приватну власність площа 0,0508 га для ведення колективного садівництва **(доручення заступника міського голови – секретаря Київської міської ради від 17.05.2018 №08/231-1671/ПР)** *На засіданні постійної комісії Київської міської ради з питань містобудування, архітектури та землекористування* ***27.11.2018-30.11.2018*** *розгляд проекту рішення було відкладено для розгляду робочою групою під головуванням І. Л. Картавого.* ***Виноситься на повторний розгляд*** *згідно з протоколом засідання цієї робочої групи від 04.02.2019 (реєстр. №7/593 від 13.02.2019) відповідно до якого постійній комісії рекомендовано підтримати проект рішення.*

Голова комісії **О. Міщенко**

Секретар комісії **І. Картавий**

Н-23666
roundcube
п. 9.4, 5.

Тема **Form submission from: The form of the electronic the appeal a physical person**
От КИЇВСЬКА МІСЬКА РАДА <zvernen@kmr.gov.ua>
Отправитель <info@kmr.gov.ua>
Кому <zvernen@kmr.gov.ua>
Дата 12.12.2018 14:53

Час створення заповнення форми на сайті
Середа, Грудень 12, 2018 - 14:53
Submitted by user:
Submitted values are:

The full name of the addressee: Постійна комісія Київської міської ради з питань містобудування, архітектури та землекористування
Surname: Кур'янов
First name: Микола
Patronymic: Вікторович
Sex: Чоловіча
Place of residence: [redacted]

E-mail address: [redacted]
Contact phone: [redacted]
Add file:
The essence of the raised question:
Звертаюсь до Вас зі скаргою, оскільки має місце БЮРОКРАТИЧНА ТЯГАНИНА, яка унеможливлює реалізацію мого права на першочергове відведення земельної ділянки для індивідуального житлового будівництва, яке закріплене у п.14 ст.12 Закону України «Про статус ветеранів війни, гарантії їх соціального захисту».

Минуло вже 6 МІСЯЦІВ від дня, коли було ухвалено рішення постійної комісії Київської міської ради з питань містобудування, архітектури та землекористування про направлення моєї справи на розгляд Ради ветеранів антитерористичної операції при виконавчому органі Київської міської ради (Київській міській державній адміністрації). 05 червня 2018 року на засіданні постійної комісії Київської міської ради з питань містобудування, архітектури та землекористування за дорученням заступника міського голови - секретаря Київської міської ради від 11.04.2018 №08/231-1195/ПР відбувся повторний розгляд проекту рішення Київської міської ради «Про передачу громадянину Кур'янову Миколі Вікторовичу у приватну власність земельної ділянки для будівництва і обслуговування жилого будинку, господарських будівель і споруд на вул. Вітавській, 30-а у Голосіївському районі м. Києва». Вирішено було відкласти розгляд цього проекту рішення Київської міської ради та направити його на розгляд Ради ветеранів антитерористичної операції при виконавчому органі Київської міської ради (Київській міській державній адміністрації), утвореної відповідно до розпорядження виконавчого органу Київської міської ради (Київської міської державної адміністрації) від 13.10.2017 № 1272.

Київська міська рада
12.12.2018 № 08/К-5449

Сьогодні я мав телефонну розмову з

персоналом постійної комісії Київської міської ради з питань містобудування, архітектури та землекористування за телефоном 2027309. Особа мені сказала, що від Ради ветеранів АТО при КМДА ніяких висновків стосовно моєї справи не надходило, що унеможливлює подальший розгляд моєї справи постійною комісії Київської міської ради з питань містобудування, архітектури та землекористування.

Я неодноразово намагався зустрітись з головою ради ветеранів АТО при КМДА Марі І.В. та подати йому письмову заяву, де виклав усі обставини моєї справи. Проте мої намагання були безуспішними. Ймовірно він не веде особистий прийом та уникає мене. 04 вересня 2018 я подав письмову заяву (додаю до цієї скарги) особисто секретарю Ради ветеранів АТО при КМДА Кунаху І.Є. Станом на сьогодні мені не надали відповіді у встановленому законом порядку та строк про розгляд моєї справи по суті, ухвалення правомірного рішення та спрямування його до постійної комісії Київської міської ради з питань містобудування, архітектури та землекористування.

Таким чином, я вважаю, що в діях Голови Ради ветеранів антитерористичної операції при виконавчому органі Київської міської ради (Київській міській державній адміністрації) Марі Ігоря Владиславовича вбачаються ознаки кримінальних правопорушень, передбачених статтями 364, 367 Кримінального кодексу України.

Враховуючи вище викладене прошу Вас:
1. Згідно Закону України «Про звернення громадян»:
- прийняти належним чином заяву та додаткові матеріали;
- письмово відповісти мені у встановленому законом порядку та строк про розгляд моєї скарги та вжиті заходи;
- об`єктивно, всебічно і вчасно перевірити викладені у цій скарзі обставини;
- запрошувати мене на засідання відповідного органу, що розглядає скаргу та справу;
2. Зобов'язати Голову Ради ветеранів АТО при КМДА Марі І.В. невідкладно розглянути мою справу по суті, ухвалити правомірне мотивоване рішення та спрямувати його до постійної комісії Київської міської ради з питань містобудування, архітектури та землекористування, якщо цього досі не було зроблено.

Додаткові матеріали:
1. Ксерокопія моєї заяви від 04.09.2018 №04/09 до Голови Ради
ветеранів АТО при КМДА Марі І.В.

12 грудня 2018 року М.В. Кур'янов

А-23666

roundcube

Тема	**Form submission from: The form of the electronic the appeal a physical person**
От	КИЇВСЬКА МІСЬКА РАДА <zvernen@kmr.gov.ua>
Отправитель	<info@kmr.gov.ua>
Кому	<zvernen@kmr.gov.ua>
Дата	24.12.2018 16:41

Час створення заповнення форми на сайті
Понеділок, Грудень 24, 2018 - 16:41
Submitted by user:
Submitted values are:

The full name of the addressee: Постійна комісія Київської міської ради з питань містобудування, архітектури та землекористування
Surname: Кур'янов
First name: Микола
Patronymic: Вікторович
Sex: Чоловіча
Place of residence:

E-mail address:
Contact phone:
Add file:
The essence of the raised question:
Як стало мені відомо, 05 листопада 2018 р., Рада ветеранів антитерористичної операції при виконавчому органі Київської міської ради (Київській міській державній адміністрації) розглянула кадастрову справу А-23666 щодо оформлення права на земельну ділянку, рекомендувала надати дозвіл на розробку проекту землеустрою та направила відповідну характеристику до вашої постійної комісії (протокол №9).

Раніше, 05 червня 2018 року на засіданні постійної комісії Київської міської ради з питань містобудування, архітектури та землекористування за дорученням заступника міського голови - секретаря Київської міської ради від 11.04.2018 №08/231-1195/ПР відбувся повторний розгляд проекту рішення Київської міської ради «Про передачу громадянину Кур'янову Миколі Вікторовичу у приватну власність земельної ділянки для будівництва і обслуговування жилого будинку, господарських будівель і споруд на вул. Вітавській, 30-а у Голосіївському районі м. Києва». Вирішено було відкласти розгляд цього проекту рішення Київської міської ради та направити його на розгляд Ради ветеранів антитерористичної операції при виконавчому органі Київської міської ради (Київській міській державній адміністрації), утвореної відповідно до розпорядження виконавчого органу Київської міської ради (Київської міської державної адміністрації) від 13.10.2017 № 1272.

Прошу першочергово внести до порядку денного засідання вашої комісії питання про передачу громадянину Кур'янову Миколі Вікторовичу у приватну власність земельної ділянки для будівництва і

обслуговування жилого будинку,
господарських будівель і споруд на вул.
Вітавській, 30-а у Голосіївському районі м.
Києва

Прошу прийняти мене особисто головою
вашої постійної комісії.

Секретарю комісії
Київради з питань
землекористування
Шищенко Олександру
Григоровичу
громадянки Гаусн
Надії Іванівни,
м. Київ, вул. Вишгородська 67/30

Київська рада
27.02.2019 № 08/231-761

Шановний Олександр Григорович.

На планарне засідання Київради 28.02.2019р. винесена справа № 23666 про надання земельної ділянки громадянину Кур'янову М.В.
За цю ділянку, я, багатодітна мати, стикаюсь наслід. Моя сім'я використовує цю ділянку багато років. В 1956р. земельну ділянку було надано в користування моєму діду як учаснику ВВВ.
В 2018р я подавала скаргу на раду учасників АТО з проханням розглянути питання незаконного відведення цієї ділянки громадянину Кур'янову М.В.
На розгляд мого питання мене не запросили і провели засідання без моєї присутності.
Також мене не повідомили про розгляд мого питання на комісію Київради з питань землекористування, прошу вас зняти справу № 23666 з розгляду, так як вона має спірний момент.

27.02.2019р (Гаусн Н.І.)

Зареєстровано 04.04.2019 П.9.4.6.

ПРОТОКОЛ № 21/607

засідання робочої групи, створеної 05.02.2019 на засіданні постійної комісії Київської міської ради з питань містобудування, архітектури та землекористування для додаткового вивчення проекту рішення «Про передачу громадянину Марченку Богдану Володимировичу у приватну власність земельної ділянки для будівництва і обслуговування жилого будинку, господарських будівель і споруд на вул. Свято-Георгіївській, 4 у Голосіївському районі м. Києва» кадастрова справа **А-24061**

від 22.03.2019

Місце проведення: Київська міська рада, м. Київ, вул. Хрещатик, 36, 10-й поверх, каб. 1017 об 10.00

Склад робочої групи: 3 депутати Київської міської ради.

Присутні: 3 депутати Київської міської ради, члени постійної комісії Київської міської ради з питань містобудування архітектури та землекористування:

Картавий І. Л. - голова робочої групи, секретар постійної комісії Київської міської ради з питань містобудування, архітектури та землекористування;

Римаренко С. Г. - член робочої групи, член постійної комісії Київської міської ради з питань містобудування, архітектури та землекористування;

Росляков В. В. - член робочої групи, член постійної комісії Київської міської ради з питань містобудування, архітектури та землекористування.

Запрошені та присутні:

Дворніков В. М. - представник Департаменту земельних ресурсів виконавчого органу Київської міської ради (Київської міської державної адміністрації);

Титаренко О. Л. - представник Департаменту містобудування та архітектури виконавчого органу Київської міської ради (Київської міської державної адміністрації);

Марченко Б. В. - заявник.

Розгляд (обговорення) питання:

Про розгляд проекту рішення «Про передачу громадянину Марченку Богдану Володимировичу у приватну власність земельної ділянки для будівництва і обслуговування жилого будинку, господарських будівель і споруд на вул. Свято-Георгіївській, 4 у Голосіївському районі м. Києва» *(доручення заступника міського голови – секретаря Київської міської ради від 16.05.2018 №08/231-1626/ПР)* з матеріалами кадастрової справи **А-24061**, ПР-16379.

СЛУХАЛИ: Картавого І. Л. – голову робочої групи, секретаря постійної комісії.

ВИСТУПИЛИ: Римаренко С. Г., Росляков В. В., Дворніков В. М., Титаренко О. Л., Марченко Б. В.

ВИРІШИЛИ:

Рекомендувати постійній комісії *Київської міської ради з питань містобудування, архітектури та землекористування* ***підтримати проект рішення*** Київської міської ради «Про передачу громадянину Марченку Богдану Володимировичу у приватну власність земельної ділянки для будівництва і обслуговування жилого будинку, господарських будівель і споруд на вул. Свято-Георгіївській, 4 у Голосіївському районі м. Києва» *(доручення заступника міського голови – секретаря Київської міської ради від 16.05.2018 №08/231-1626/ПР)* з матеріалами кадастрової справи **А-24061,** ПР-16379.

ГОЛОСУВАЛИ: «за» - 2, «проти» - 0, «утрималось» - 1 (Картавий І. Л.), «не голосували» - 0.

Рішення прийнято.

Голова робочої групи Картавий І. Л.

члени робочої групи: Римаренко С. Г.

Росляков В. В.

Зареєстровано 04.04.2019 п.9.4.7

ПРОТОКОЛ № 22/608

засідання робочої групи, створеної 05.02.2019 на засіданні постійної комісії Київської міської ради з питань містобудування, архітектури та землекористування для додаткового вивчення проекту рішення «Про передачу громадянину Кушніренку Антону Вікторовичу у приватну власність земельної ділянки для будівництва і обслуговування жилого будинку, господарських будівель і споруд на вул. Свято-Георгіївській, 2 у Голосіївському районі м. Києва» кадастрова справа **А-24062**

від 22.03.2019

Місце проведення: Київська міська рада, м. Київ, вул. Хрещатик, 36, 10-й поверх, каб. 1017 об 10.00

Склад робочої групи: 3 депутати Київської міської ради.

Присутні: 3 депутати Київської міської ради, члени постійної комісії Київської міської ради з питань містобудування архітектури та землекористування:

Картавий І. Л. - голова робочої групи, секретар постійної комісії Київської міської ради з питань містобудування, архітектури та землекористування;

Римаренко С. Г. - член робочої групи, член постійної комісії Київської міської ради з питань містобудування, архітектури та землекористування;

Росляков В. В. - член робочої групи, член постійної комісії Київської міської ради з питань містобудування, архітектури та землекористування.

Запрошені та присутні:

Дворніков В. М. - представник Департаменту земельних ресурсів виконавчого органу Київської міської ради (Київської міської державної адміністрації);

Титаренко О. Л. - представник Департаменту містобудування та архітектури виконавчого органу Київської міської ради (Київської міської державної адміністрації);

Кушніренко А. В. - заявник.

Розгляд (обговорення) питання:

Про розгляд проекту рішення «Про передачу громадянину Кушніренку Антону Вікторовичу у приватну власність земельної ділянки для будівництва і обслуговування жилого будинку, господарських будівель і споруд на вул. Свято-Георгіївській, 2 у Голосіївському районі м. Києва» *(доручення заступника міського голови – секретаря Київської міської ради від 17.05.2018 №08/231-1681/ПР)* з матеріалами кадастрової справи **А-24062**, ПР-16385.

СЛУХАЛИ: Картавого І. Л. – голову робочої групи, секретаря постійної комісії.

ВИСТУПИЛИ: Римаренко С. Г., Росляков В. В., Дворніков В. М., Титаренко О. Л., Кушніренко А. В.

ВИРІШИЛИ:

Рекомендувати постійній комісії *Київської міської ради з питань містобудування, архітектури та землекористування* ***підтримати проект рішення*** Київської міської ради «Про передачу громадянину Кушніренку Антону Вікторовичу у приватну власність земельної ділянки для будівництва і обслуговування жилого будинку, господарських будівель і споруд на вул. Свято-Георгіївській, 2 у Голосіївському районі м. Києва» *(доручення заступника міського голови – секретаря Київської міської ради від 17.05.2018 №08/231-1681/ПР)* з матеріалами кадастрової справи **А-24062**, ПР-16385.

ГОЛОСУВАЛИ: «за» - 2, «проти» - 0, «утрималось» - 1 (Картавий І. Л.), «не голосували» - 0.

Рішення прийнято.

Голова робочої групи Картавий І. Л.

члени робочої групи: Римаренко С. Г.

Росляков В. В.

п.9.4.8 - А-4635

Постійній комісії Київської міської ради з питань містобудування, архітектури та землекористування
Гр. Кадухи Сергія Георгійовича
Адреса для листування
обл., Києво-Святошинський р-н.

До кадастрової справи А-4635

На засіданні робочої групи постійної комісії Київської міської ради з питань містобудування, архітектури та землекористування від 08.02.2017 р. був підтриманий проект рішення «Про передачу громадянину Кадусі Сергій Георгійовичу у приватну власність земельної ділянки для будівництва житлового будинку, господарських будівель і споруд на вул. Липовій, 3 у Дарницькому районі м. Києва», однак винесення зазначеного питання на розгляд пленарного засідання сесії Київської міської ради було відкладене до затвердження детального плану цієї території.

На зазначеній земельній ділянці збудовано житловий будинок площею 260,1 кв.м, що відзначено у Пояснювальній записці № ПЗ-14825 від 29.12.2015 р. до вищевказаного проекту рішення. На момент розгляду проекту рішення на засідання робочої групи право власності на будівельні матеріали, які були використані при будівництві житлового будинку, було визнано за мною. Кадухою С.Г., відповідно до мирової угоди від 21.05.2015 р. по справі № 753/3386/15ц, затвердженою Ухвалою Дарницького суду м. Києва від 14.09.2015 р. (копія технічного паспорту на будинок долучена до кадастрової справи А-4635).

Повідомляю, що на сьогоднішній день право власності на житловий будинок по вул. Липовій, 3 вже зареєстроване у Державному реєстрі речових прав на нерухоме майно за реєстраційним номером 1395663980000 від 30.10.2017 р., що підтверджує Витяг з Державного реєстру речових прав на нерухоме майно про реєстрацію права власності № 104622083 від 22.11.2017 р. (нотаріальна копія долучена до кадастрової справи А-4635).

З огляду на це, прошу в проекті рішення Київської міської ради про передачу мені у власність земельної ділянки на вул. Липовій, 3 у Дарницькому районі м. Києва зазначити цільове призначення земельної ділянки «для експлуатації та обслуговування жилого будинку, господарських будівель і споруд» і повторно винести цей проект рішення на розгляд постійної комісії Київської міської ради з питань містобудування, архітектури та землекористування.

Додатки до листа:
- Копія Витягу з Державного реєстру речових прав на нерухоме майно про реєстрацію права власності № 104622083 від 22.11.2017 р.;
- Копія довіреності.

16.04.2018 р.

Кадуха С.Г.

16.04.2018
№ 08/к-1842

ВИТЯГ

з Державного реєстру речових прав на нерухоме майно про реєстрацію права власності

Індексний номер витягу:	104622083
Дата, час формування:	22.11.2017 10:21:08
Витяг сформовано:	Тарнавська Світлана Володимирівна, Комунальне підприємство "Центр державної реєстрації", м.Київ
Підстава формування витягу:	заява з реєстраційним номером: 25351690, дата і час реєстрації заяви: 22.11.2017 10:18:44, заявник: Кадуха Сергій Георгійович

Актуальна інформація про об'єкт нерухомого майна

Реєстраційний номер об'єкта нерухомого майна:	1395663980000
Об'єкт нерухомого майна:	житловий будинок, літ. А, об'єкт житлової нерухомості: Так
Опис об'єкта:	Загальна площа (кв.м): 260.1, житлова площа (кв.м): 61.7
Адреса:	м.Київ, вулиця Липова, будинок 3

Актуальна інформація про право власності

Номер запису про право власності: 23140629

Дата, час державної реєстрації:	30.10.2017 16:03:09
Державний реєстратор:	Тарнавська Світлана Володимирівна, Комунальне підприємство "Центр державної реєстрації", м.Київ
Підстава виникнення права власності:	Довідка, серія та номер: б/н, виданий 22.10.2003, видавник: Громадський контроль у мікрорайоні Бортничі м. Києва; лист, серія та номер: 16/К-8077, виданий 26.11.2003, видавник: Дарницька районна у м. Києві державна адміністрація; технічний паспорт, серія та номер: ПБ-17-07-2017, виданий 17.07.2017, видавник: ТОВ "ЕЮБ "Гривна-плюс"
Підстава внесення запису:	Рішення про державну реєстрацію прав та їх обтяжень (з відкриттям розділу), індексний номер: 37896678 від 02.11.2017 10:34:20, Тарнавська Світлана Володимирівна, Комунальне підприємство "Центр державної реєстрації", м.Київ
Форма власності:	приватна
Розмір частки:	1
Власники:	Кадуха Сергій Георгійович, реєстраційний номер облікової картки платника , паспорт громадянина Україна
Витяг сформував:	Тарнавська С.В.

ДЕРЖАВНИЙ РЕЄСТРАТОР * КОМУНАЛЬНЕ ПІДПРИЄМСТВО "ЦЕНТР ДЕРЖАВНОЇ РЕЄСТРАЦІЇ" * ДЕРЖАВНИЙ РЕЄСТРАТОР

RRP-41187-21

Заступник міського голови - секретар
Київської міської ради

Міщенку О.Г.

Направляється звернення гр.Кадухи С.Г. для розгляду в установленому порядку.

Долгополовій Ю.М.

Термін: 26.10.2018

В.ПРОКОПІВ

28 вересня 2018 р.
№ ОП/К-13870

Київський міський голова

Прокопіву В.В.
Спасибку О.В. - відп.
Прошу в установленому законом порядку розглянути звернення Кадухи С.Г. та за результатами поінформувати заявника.
Строк: 26.10.18

Бричко О.Л. – Контроль!

В.КЛИЧКО

27 вересня 2018 р.
№ 001-ОП/К-13870

Київському міському голові,
голові Київської міської ради,
Київської міської державної адміністрації.
Кличку Віталію Володимировичу
01044, м. Київ, вул. Хрещатик, 36

Кадухи Сергія Георгійовича,
паспорт

Шановний пане Київський міський голово!

П'ятнадцять років тому, а саме **у 2003** році мною було подано заяву до Київської міської ради щодо надання конституційного права на приватизацію земельної ділянки за адресою м. Київ, Дарницький район, вул. Липова 3, кадастрова справа А 4635. Протягом цих 15 років мною неодноразово було зібрано всі необхідні документи, присвоєно кадастровий номер та отримано дозволи різноманітних органів, а саме Департаменту земельних ресурсів, Департаменту містобудування та архітектури, Управління охорони культурної спадщини, Київського міського БТІ, Державної службі України з питань геодезії, картографії та кадастру, Міністерства культури України, а також усіх установ які були їх правонаступниками за п'ятнадцять років. **Багаторазово ці дозволи поновлено на підтвердження законних підстав щодо права приватизації ділянки та відсутність будь-яких перешкод.**

На території земельної ділянки я маю приватну власність, будинок де проживаю, утримую територію в належному порядку (копія витягу з Державного реєстру додається).

Однак, не дивлячись на перелічені факти, я постійно зустрічаю незаконну протидію з боку Департаменту земельних ресурсів та постійної комісії київської міської ради з питань містобудування, архітектури та землекористування: у розгляді кадастрової справи А4635 або відмовляється, а у разі розгляду – знаходяться дрібні «недоліки», здійснюється перенесення чи пересилання до інших інстанцій. Має місце постійне затягування розгляду по суті та прийняття рішення. Заяву від 15.02.2016 про зміну цільового призначення ділянки взагалі **було проігноровано і викрадено зі справи А-4635** (копія додається).

Невже ми з Вами відстоювали наші права на Майдані незалежності під час Революції гідності, щоб знову терпіти вищезазначені беззаконня ?!

Прошу Вас, як Голову Київської міської ради, вжити заходів щодо забезпечення мого конституційного права на отримання зазначеної земельної ділянки та надати доручення відповідним органам, включно, комісії Київської міської ради з питань містобудування, архітектури та землекористування винести на розгляд та в подальшому в межах чинного законодавства прийняти рішення про передачу справи А 4635 на розгляд Київської міської ради.

Додаток 2 арк

1. Копія витягу з Державного реєстру речових прав на нерухоме майно про реєстрацію права власності розташованого на земельній ділянці.
2. Копія заяви від 15.02.2016 про зміну цільового призначення ділянки

З повагою,

27.09.2018

Кадуха С.Г.

Київська міська державна адміністрація
27 ВЕР 2018
Вх. № 08/К-13870

ВИТЯГ

з Державного реєстру речових прав на нерухоме майно про реєстрацію права власності

Індексний номер витягу:	104622083
Дата, час формування:	22.11.2017 10:21:08
Витяг сформовано:	Тарнавська Світлана Володимирівна, Комунальне підприємство "Центр державної реєстрації", м.Київ
Підстава формування витягу:	заява з реєстраційним номером: 25351690, дата і час реєстрації заяви: 22.11.2017 10:18:44, заявник: Калуха Сергій Георгійович

Актуальна інформація про об'єкт нерухомого майна

Реєстраційний номер об'єкта нерухомого майна:	1395663980000
Об'єкт нерухомого майна:	житловий будинок, літ. А, об'єкт житлової нерухомості: Так
Опис об'єкта:	Загальна площа (кв.м): 260.1, житлова площа (кв.м): 61.7
Адреса:	м.Київ, вулиця Липова, будинок 3

Актуальна інформація про право власності

Номер запису про право власності: 23140629

Дата, час державної реєстрації:	30.10.2017 16:03:09
Державний реєстратор:	Тарнавська Світлана Володимирівна, Комунальне підприємство "Центр державної реєстрації", м.Київ
Підстава виникнення права власності:	Довідка, серія та номер: б/н, виданий 22.10.2003, видавник: Громадський контроль у мікрорайоні Бортничі м. Києва; лист, серія та номер: 16/К-8077, виданий 26.11.2003, видавник: Дарницька районна у м. Києві державна адміністрація; технічний паспорт, серія та номер: ПБ-17-07-2017, виданий 17.07.2017, видавник: ТОВ "БЮБ "Гривна-плюс"
Підстава внесення запису:	Рішення про державну реєстрацію прав та їх обтяжень (з відкриттям розділу), індексний номер: 37896678 від 02.11.2017 10:34:20, Тарнавська Світлана Володимирівна, Комунальне підприємство "Центр державної реєстрації", м.Київ
Форма власності:	приватна
Розмір частки:	1
Власники:	Калуха Сергій Георгійович, реєстраційний номер облікової картки платника податків: [illegible]
Витяг сформував:	Тарнавська С.В.

зареєстровано 13.02.2019

ПРОТОКОЛ № 2/1588

засідання робочої групи, створеної 27.11.2018 на засіданні постійної комісії Київської міської ради з питань містобудування, архітектури та землекористування для додаткового вивчення проекту рішення «Про передачу громадянину Кадусі Сергію Георгійовичу у приватну власність земельної ділянки для будівництва і обслуговування житлового будинку, господарських будівель і споруд на вул. Липовій, 3 у Дарницькому районі м. Києва» кадастрова справа **А-4635**

від 04.02.2019

Місце проведення: Київська міська рада, м. Київ, вул. Хрещатик, 36, 10-й поверх, каб. 1017 о 10.30

Склад робочої групи: 3 депутати Київської міської ради.

Присутні: 2 депутати Київської міської ради, члени постійної комісії Київської міської ради з питань містобудування архітектури та землекористування:

Картавий І. Л. - голова робочої групи, секретар постійної комісії Київської міської ради з питань містобудування, архітектури та землекористування;

Римаренко С. Г. - член робочої групи, член постійної комісії Київської міської ради з питань містобудування, архітектури та землекористування.

Відсутні: 1 депутат Київської міської ради, члени постійної комісії Київської міської ради з питань містобудування архітектури та землекористування:

Росляков В. В. - член робочої групи, член постійної комісії Київської міської ради з питань містобудування, архітектури та землекористування.

Запрошені та присутні:

Господаренко Я. Г. - представник Департаменту земельних ресурсів виконавчого органу Київської міської ради (Київської міської державної адміністрації);

Андрущенко Т.О. - представник Департаменту містобудування та архітектури виконавчого органу Київської міської ради (Київської міської державної адміністрації);

Духота О. О. - заявниця;

Духота І. П. - представник заявниці.

Розгляд (обговорення) питання:

Про розгляд проекту рішення «Про передачу громадянину Кадусі Сергію Георгійовичу у приватну власність земельної ділянки для будівництва і обслуговування житлового будинку, господарських будівель і споруд на вул. Липовій, 3 у Дарницькому районі м. Києва» *(доручення заступника міського голови – секретаря Київської міської ради від 18.10.2018 №08/231-3663/ПР)* з матеріалами кадастрової справи А-4635 ПР-18185.

СЛУХАЛИ: Картавого І. Л. – голову робочої групи, секретаря постійної комісії.

ВИСТУПИЛИ: Римаренко С. Г., Андрущенко Т. О., Господаренко Я. Г., Духота І.П., Духота О.О.

ВИРІШИЛИ:

Повернути проект рішення «Про передачу громадянину Кадусі Сергію Георгійовичу у приватну власність земельної ділянки для будівництва і обслуговування житлового будинку, господарських будівель і споруд на вул. Липовій, 3 у Дарницькому районі м. Києва» *(доручення заступника міського голови – секретаря Київської міської ради від 18.10.2018 №08/231-3663/ПР)* ***з матеріалами кадастрової справи А-4635 ПР-18185 на розгляд постійної комісії Київської міської ради з питань містобудування, архітектури та землекористування для прийняття остаточного рішення.***

ГОЛОСУВАЛИ: «за» - 2, «проти» - 0, «утримались» -0, «не голосували» - 0.
Рішення прийнято.

Голова робочої групи І. Картавий

член робочої групи С. Римаренко

зареєстровано 28.04.2018 П.9.4.9

ПРОТОКОЛ № 821480

засідання робочої групи, створеної 11.04.2018 на засіданні постійної комісії Київської міської ради з питань містобудування, архітектури та землекористування для додаткового вивчення проекту рішення «Про передачу громадянці Устиновій Любові Петрівні у приватну власність земельної ділянки для ведення індивідуального садівництва на вул. 137-й Садовій, діл. 78-а у Дарницькому районі м. Києва»

кадастрова справа **А-18294**

від 20.04.2018

Місце проведення: Київська міська рада, м. Київ, вул. Хрещатик, 36, 10-й поверх, каб. 1017 о 14.00

Склад робочої групи: 3 депутати Київської міської ради.

Присутні: 2 депутати Київської міської ради, члени постійної комісії Київської міської ради з питань містобудування архітектури та землекористування:

Картавий І. Л. - голова робочої групи, секретар постійної комісії Київської міської ради з питань містобудування, архітектури та землекористування;

Римаренко С. Г. - член робочої групи, член постійної комісії Київської міської ради з питань містобудування, архітектури та землекористування.

Відсутні:

Росляков В. В. - член робочої групи, член постійної комісії Київської міської ради з питань містобудування, архітектури та землекористування.

Запрошені та присутні:

Мосійчук Ю. А. - представник Департаменту земельних ресурсів виконавчого органу Київської міської ради (Київської міської державної адміністрації);

Титаренко О. Л. - представник Департаменту містобудування та архітектури виконавчого органу Київської міської ради (Київської міської державної адміністрації);

Устінова Л. П. - заявниця.

Розгляд (обговорення) питання:

Про розгляд проекту рішення «Про передачу громадянці Устиновій Любові Петрівні у приватну власність земельної ділянки для ведення індивідуального садівництва на вул. 137-й Садовій, діл. 78-а у Дарницькому районі м. Києва» (з матеріалами кадастрової справи **А-18294**, ПР-14397 від 02.10.2017).

СЛУХАЛИ:
Картавого І. Л. – голову робочої групи, секретаря постійної комісії.

ВИСТУПИЛИ: Римаренко С. Г., Мосійчук Ю. А., Титаренко О. Л. Устінова Л. П.

Під час обговорення зазначено, що земельна ділянка обліковується як міські землі, не надані у власність чи користування. Відповідно до Генерального плану міста Києва територія за функціональним призначенням належить до садибної житлової забудови. Детальний план території не затверджено. Вільна від забудови.

ВИРІШИЛИ:
Рекомендувати постійній комісії Київської міської ради з питань містобудування, архітектури та землекористування підтримати проект рішення «Про передачу громадянці Устиновій Любові Петрівні у приватну власність земельної ділянки для ведення індивідуального садівництва на вул. 137-й Садовій, діл. 78-а у Дарницькому районі м. Києва» (з матеріалами кадастрової справи **А-18294**, ПР-14397 від 02.10.2017).

ГОЛОСУВАЛИ: «за» - 2, «проти» - 0, «утрималось» - 0, «не голосували» - 0.
Рішення прийнято.

Голова робочої групи І. Картавий

члени робочої групи: С. Римаренко

Заступник міського голови - секретар
Київської міської ради

Міщенку О.Г.

Направляється звернення гр.Устинової Л.П. для розгляду в установленому порядку.

Долгополовій Ю.М.

Термін: 20.07.2018

В.ПРОКОПІВ

22 червня 2018 р.
№ 08/У-3185

Заступнику міського голови -

Секретарю Київської міської ради
Прокопіву В.В.

Устинова Любов Петрівна

Київська міська рада
20.06.2018 № 08/У-3185

Шановний Володимире Володимировичу!

У 2009 році я звернулась до Київської міської ради з заявою про надання мені у власність земельної ділянки для ведення садівництва по вул.137-й Садовій, ділянка 78-а у Дарницькому районі м.Києва.

Відповідно до наданого мені дозволу, був розроблений проект землеустрою щодо відведення земельної ділянки площею – 0,0453га (кадастрова справа №А18294). 27 березня 2017 року зазначена земельна ділянка була зареєстрована у Державному земельному кадастрі за №8000000000:90:872:0003. З 05.10.2017 кадастрова справа № А-18294 про передачу Устиновій Л.П. в приватну власність земельної ділянки знаходиться на розгляді постійної комісії з питань містобудування, архітектури та землекористування Київської міської ради.

11.04.2018 моя справа була внесена до порядку денного вказаної комісії, але від секретаря комісії Картавого І.Л. надійшла пропозиція про розгляд питання на робочий комісії, яка відбулась за тиждень. Я прибула на засідання робочої комісії – надала документи та відповіді на поставлені питання. Робоча комісія надала протокол з позитивним висновком.

05.06.2018 я була у Вас на особистому прийомі та залишила заяву по прискоренню розгляду моєї справи, але в той самий час відбувалось засідання комісії, де розглядалась і моя справа – про що я навіть не здогадувалась, адже мені не було повідомлено. Проглянула в он-лайні трансляцію засідання комісії, на якій з 23 депутатів були присутні 12 депутатів – членів комісії, які проголосували - 10 –«за» , 2 –«утримались», в результаті вердикт – «Рішення не прийнято». Питання – що далі?! Що передбачено регламентом роботи? Це буде нескінченно ?! Я наполягаю на повторному розгляді моєї справи або на сесії Київради! Дуже хотілось

подивитися в очі нашим депутатам, тим паче після позитивного протоколу робочої комісії, які з невідомих причин голосують «проти», «утримуються» або і зовсім відсутні! Складається стійке враження, що питання громадян, які їх обирали, депутатів не цікавлять! Я ж десятий рік ходжу по всіх кабінетах, витрачаю кошти та нерви на всі вимоги наших чиновників, а тепер і у Київраді потрібно доводити свою правду!? Моє питання розглядається з березня 2009 року у всіх наших поважних державних установах, і , на теперішній час, знаходиться в Київраді, яку довірили очолювати Вам. З огляду на вищевикладене, прошу Вас включити цей проект рішення до порядку денного найближчого засідання постійної комісії або на сесію Київради та запросити мене.

Сподіваюсь на Вашу підтримку у позитивному вирішені цієї надто болючої для мене справи та надати мені відповідь, в якій будуть Ваші поради, як порядної людини і держслужбовця.

З повагою

Устинова Л.П.

А-18294

КИЇВСЬКА МІСЬКА РАДА

VIII СКЛИКАННЯ

ПОСТІЙНА КОМІСІЯ З ПИТАНЬ ЕКОЛОГІЧНОЇ ПОЛІТИКИ

01044, м. Київ, вул. Хрещатик, 36 к.1005/1 *тел.:(044)202-70-76, тел./факс:(044)202-72-31*

Витяг з протоколу № 21/74

засідання постійної комісії Київської міської ради з питань екологічної політики

від 19.12.2018

Місце проведення: Київська міська рада, м. Київ, вул. Хрещатик, 36, десятий поверх, каб. 1017, початок проведення засідання о 10:00.

Склад комісії: 8 депутатів Київської міської ради.

Присутні: 6 депутатів Київської міської ради – членів постійної комісії:

Яловий К.В.	– голова постійної комісії, головуючий;
Пилипенко С.О	– заступник голови постійної комісії;
Сандалова Г.О.	– заступник голови постійної комісії;
Новіков О.О.	– секретар постійної комісії;
Антонова О.Ю.	– член постійної комісії;
Пинзеник О.О.	– член постійної комісії.

Відсутні 2 депутати Київської міської ради:. Мірошниченко І.М., Москаль Д.Д.

Запрошені:

Васильчук В.В.	– депутат Київської міської ради;
Фіщук А.В.	– директор Департаменту міського благоустрою виконавчого органу Київської міської ради (Київської міської державної адміністрації);
Ткаченко О.М.	– начальник управління землеустрою Департаменту земельних ресурсів виконавчого органу Київської міської ради (Київської міської державної адміністрації);
Мальований А.М.	– начальник Управління екології та природних ресурсів виконавчого органу Київської міської ради (Київської міської державної адміністрації);
Заруба Д.В.	– заступник генерального директора КО «Київзеленбуд»;
Юсипенко О.М.	– в.о. генерального директора КП «Плесо»;
Мотуз В.В.	– заступник директора із загальних питань КП «Плесо»;
Баркович В.	– представник громади;

Войтенко І.В. – представник ТОВ «Глобал Інвест»;
Кирилов М.С. – голова правління СТ «Бджілка»;
Цап Н.А. – фізична особа, секретар ОСН «Комітет мікрорайону «Чапаєвка».

Порядок денний:

26. Про розгляд проекту рішення Київської міської ради «Про передачу громадянці Устиновій Любові Петрівні у приватну власність земельної ділянки для ведення індивідуального садівництва на вул. 137-й Садовій, діл. 78-а у Дарницькому районі м. Києва», А-18294 (доручення заступника міського голови – секретаря Київської міської ради від 05.10.2018 №08/231-2446/ПР) (витяг з протоколу №20/82 засідання постійної комісії Київської міської ради з питань містобудування, архітектури та землекористування від 25.09.2018) та звернень мешканців Дарницького району (вх. від 12.12.2018 №08/23638, від 12.12.2018 №08/23617, від 12.12.2018 №08/23616) стосовно розгляду проекту рішення Київської міської ради «Про передачу громадянці Устиновій Любові Петрівні у приватну власність земельної ділянки для ведення індивідуального садівництва на вул. 137-й Садовій, діл. 78-а у Дарницькому районі м. Києва», А-18294.

СЛУХАЛИ:
Ткаченко О.М.
ВИСТУПИЛИ: Пилипенко С.О., Яловий К.В., Кирилов М.С., Сандалова Г.О.
ВИРІШИЛИ:

Пропозиція для голосування 1.: Підтримати проект рішення Київської міської ради «Про передачу громадянці Устиновій Любові Петрівні у приватну власність земельної ділянки для ведення індивідуального садівництва на вул. 137-й Садовій, діл. 78-а у Дарницькому районі м. Києва», А-18294 (доручення заступника міського голови – секретаря Київської міської ради від 05.10.2018 №08/231-2446/ПР).
ГОЛОСУВАЛИ: За – 0, Проти – 6, Утримались – 0, Не голосували – 0.
Рішення не прийнято.

Пропозиція для голосування 2.: Відхилити проект рішення Київської міської ради «Про передачу громадянці Устиновій Любові Петрівні у приватну власність земельної ділянки для ведення індивідуального садівництва на вул. 137-й Садовій, діл. 78-а у Дарницькому районі м. Києва», А-18294 (доручення заступника міського голови – секретаря Київської міської ради від 05.10.2018 №08/231-2446/ПР).
ГОЛОСУВАЛИ: За – 6, Проти – 0, Утримались – 0, Не голосували – 0.
Рішення прийнято.

Голова комісії **Костянтин Яловий**

Секретар комісії **Олексій Новіков**

до відома

Керуючий справами

Міщенку О.Г.

Шановний Олександре Григоровичу!

Направляється звернення гр.Юшина Д.В. та інших до відома.

Долгополовій Ю.М.

І.ХАЦЕВИЧ

14 лютого 2019 р.
№ ОП/КО-2467

Київський міський голова

Спасибку О.В. - відп.
Пантелеєву П.О.
Захарченку П.П.

Прошу в установленому законом порядку розглянути звернення Юшина Д.В. та інших і за результатами поінформувати заявників.

Строк: 15.03.19

Бричко О.Л. - Контроль!

Прокопіву В.В.

В.КЛИЧКО

13 лютого 2019 р.
№ 001-ОП/КО-2467

Київська міська державна адміністрація
13 ЛЮТ 2018
Вх № ОП/КО-2467

Голові постійної комісії Київської міської ради з питань містобудування, архітектури та землекористування
О. Міщенко

Копія: Київському міському голові
В. Кличку

Мешканців Дарницького району
(житловий масив Осокорки):

Юшин Денис Володимирович
м. Київ,

Катеринарь И.В.
м. Київ

Киев

Полторак Евгений Захарович

Грязев Борис Иванович
г. Киев

Корда

Поперечна Зінаїда Олександрівна
Київ

Калинченко

Карпов В.С.
г. Київ

Шевцов Сергій Олександрович

Горбенко

Бурлове Лідії Олександрівні

"18" лютого 2019 року

ЗАЯВА

Шановний пане Голово постійної комісії та високоповажні члени комісії!

Ми, мешканці приватного сектору житлового масиву Осокорки м. Києва (Садове товариство **"Бджілка"**, Садове товариство **"Сочі"** та Садове товариство **"Парус"**), звертаємося до Вас з даною заявою, з метою недопущення порушень чинного законодавства України, що регулює діяльність в сфері містобудування та екології.

В порядку денному чергового засідання Постійної комісії, що відбулося 05.02.2019 р. було питання №16.9.9 "Громадянка Устинова Любов Петрівна вул. 137-ма Садова, діл. 78-а у приватну власність площа 0.0453 га для ведення індивідуального садівництва **(доручення заступника міського голови – секретаря Київської міської ради від 05.10.2017 №08/231-2446/ПР)**".

Дана справа була предметом розгляду в Постійній комісії Київської міської ради з питань екологічної політики, яка *згідно з витягом з протоколу №21/74 засідання Постійної комісії Київської міської ради з питань екологічної політики від 19.12.2018, вирішила відхилити даний проект рішення. Через те, що дана земельна ділянка знаходиться саме на території озера Пономарьовське.*

Ще раз доводимо до відома Київської міської ради - ділянка, яка перебуває на розгляді, знаходиться на озері Пономарьовське. Вона не граничить, не знаходиться поблизу названого озера, а "розташована" прямо на ньому. Тобто громадянка Устинова Л.П. намагається відвести собі частину водного фонду м. Києва, чим порушує безліч правових норм та норм моралі.

Протягом 2017-2018 років місцеві мешканці та керівництво садових товариств здійснюють роботи щодо приведення озера Пономарьовське до належного стану, було здійснено очищення водойми від очерету, звільнено водойму від повалених дерев, вивезено декілька десятків кубів побутових та будівельних відходів з прилеглих до озера берегів. На деяких берегах було встановлено захисні паркани, з метою уникнення потрапляння сміття в озеро.

У 2017 році мешканцями садових товариств самотужки було здійснено часткове зариблення водойми з метою поліпшення екологічного стану та відновлення природної флори і фауни озера.

Крім того, вважаємо за необхідне зазначити, що протягом 2012-2016 років невідомими особами були здійснені спроби засипати озеро Пономарьовське будівельним сміттям з метою розширення берегової лінії. Та на захист озера, знову ж таки, ставали місцеві жителі, що не допустили такого забруднення та захвату водойми. Шляхом фізичного втручання та сутичок з невідомими, місцеві мешканці зупинили порушників та припинили засмічення озера. Адже всім в Києві відомо, чим закінчується подібне підсипання берегів водойм.

На засіданні Постійної комісії 05.02.2019 року пані Устинова Л.П. та гр. Горобець (яке відношення до данного питання він має – не відомо) заявили, що начебто керівництвом та членами садових товариств було здійснено видобуток піску з о. Пономарьовське та нібито здійснено його продаж.

З повною відповідальністю повідомляємо Вам, що дана інформація є ніщо інше як наклеп, була доведена до відома Постійної комісії з метою вчинення тиску на членів

ніколи не робив дно поглиблювальних робот на озері Пономарьовське, немає жодного адміністративного чи кримінального провадження, яке б стосувалось згаданих вище робіт та притягнення винних до покарання.

Стосовно пана Горобця окремо можемо зазначити, що він особисто влітку 2013 року організував та керував засипкою частини озера Пономарьовське будівельним сміттям, з метою розширення меж земельної ділянки яку на той час відводив на своє ім'я, однак був зупинений громадою СТ "Бджілка". Мешканці кооперативу заблокували техніку та шляхом фізичного супротиву не дали спаклюжити та знищити озеро Пономарьовське.

Восени 2018 року нам стало відомо, що Київська міська рада розглядає питання про відведення частини озера Пономарьовське на користь гр. Устинової Л.П., як земельної ділянки з адресою: вул. 137-й Садовій, діл. 78-а у Дарницькому районі м. Києва. Але стає не зрозумілим, як частина водойми в рішеннях Київської міської ради та її структурних підрозділах перетворилась на земельну ділянку з адресою.

На нашу думку, то є кричущий факт порушення екологічних норм, а можливо і злочинного зговору осіб, направленний на привласнення водойми – озера Пономарьовське.

З метою усунення помилок при розробці проекту землеустрою та припинення порушень екологічного законодавства України, просимо Вас, відмовити громадянці Устиновій Л.П в наданні земельної ділянки за адресою: вул. 137-й Садовій, діл. 78-а у Дарницькому районі м. Києва.

З повагою,

Підписи:

Котенкарь І.В.

Горобцов В.М.

Пономарьовське 30

Кудрявцев М.С.

Л.О. Пугачова

12.02.2019 р

«ПАРУС» Ідентифікаційний код 25398311

ПК Київ

Голові постійної комісії Київської міської ради з питань містобудування, архітектури та землекористування
О. Міщенко

Копія: Київському міському голові
В. Кличку

Мешканців Дарницького району (житловий масив Осокорки):

Юшин Денис Володимирович
м. Київ,

Катеринарь І.В.
м. Київ

Київ

Колтуненко Євгенія Захарівна

Гордієв Борис Іванович
г. Київ

Конда Н.М.

Поліщарська Зінаїда Олександрівна

Калинська Л.І. 42 Хадська

Кирило Л.С.

Тре Л.

Шевченко Ольга

Гриценко Л.О. Сонцева

Київська міська рада
13.02.2019 № 08/КО-527

Гурова Лідія Олександрівна

"12" лютого 2019 року

ЗАЯВА

Шановний пане Голово постійної комісії та високоповажні члени комісії!

Ми, мешканці приватного сектору житлового масиву Осокорки м. Києва (**Садове товариство "Бджілка", Садове товариство "Сочі" та Садове товариство "Парус"**), звертаємося до Вас з данною заявою, з метою недопущення порушень чинного законодавства України, що регулює діяльність в сфері містобудування та екології.

В порядку денному чергового засідання Постійної комісії, що відбулося 05.02.2019 р. було питання №16.9.9 "Громадянка Устинова Любов Петрівна вул. 137-ма Садова, діл. 78-а у приватну власність площа 0,0453 га для ведення індивідуального садівництва **(доручення заступника міського голови – секретаря Київської міської ради від 05.10.2017 №08/231-2446/ПР)**".

Дана справа була предметом розгляду в Постійній комісії Київської міської ради з питань екологічної політики, яка *згідно з витягом з протоколу №21/74 засідання Постійної комісії Київської міської ради з питань екологічної політики від 19.12.2018, вирішила відхилити даний проект рішення. Через те, що дана земельна ділянка знаходиться саме на території озера Пономарьовське.*

Ще раз доводимо до відома Київської міської ради - ділянка, яка перебуває на розгляді, знаходиться на озері Пономарьовське. Вона не граничить, не знаходиться поблизу названого озера, а "розташована" прямо на ньому. Тобто громадянка Устинова Л.П. намагається відвести собі частину водного фонду м. Києва, чим порушує безліч правових норм та норм моралі.

Протягом 2017-2018 років місцеві мешканці та керівництво садових товариств здійснюють роботи щодо приведення озера Пономарьовське до належного стану, було здійснено очищення водойми від очерету, звільнено водойму від повалених дерев, вивезено декілька десятків кубів побутових та будівельних відходів з прилеглих до озера берегів. На деяких берегах було встановлено захисні паркани, з метою уникнення потрапляння сміття в озеро.

У 2017 році мешканцями садових товариств самотужки було здійснено часткове зариблення водойми з метою поліпшення екологічного стану та відновлення природної флори і фауни озера.

Крім того, вважаємо за необхідне зазначити, що протягом 2012-2016 років невідомими особами були здійснені спроби засипати озеро Пономарьовське будівельним сміттям з метою розширення берегової лінії. Та на захист озера, знову ж таки, ставали місцеві жителі, що не допустили такого забруднення та захвату водойми. Шляхом фізичного втручання та сутичок з невідомими, місцеві мешканці зупинили порушників та припинили засмічення озера. Адже всім в Києві відомо, чим закінчується подібне підсипання берегів водойм.

На засіданні Постійної комісії 05.02.2019 року пані Устинова Л.П. та гр. Горобець (яке відношення до данного питання він має – не відомо) заявили, що начебто керівництвом та членами садових товариств було здійснено видобуток піску з о. Пономарьовське та нібито здійснено його продаж.

З повною відповідальністю повідомляємо Вам, що дана інформація є ніщо інше як наклеп, була доведена до відома Постійної комісії з метою вчинення тиску на членів комісії та введення їх в оману. Дане твердження грунтується виключно на тому, що ніхто і

ніколи не робив дно поглиблювальних робот на озері Пономарьовське, немає жодного адміністративного чи кримінального провадження, яке б стосувалось згаданих вище робіт та притягнення винних до покарання.

Стосовно пана Горобця окремо можемо зазначити, що він особисто влітку 2013 року організував та керував засипкою частини озера Пономарьовське будівельним сміттям, з метою рошиpення меж земельної ділянки яку на той час відводив на своє ім'я, однак був зупинений громадою СТ "Бджілка". Мешканці кооперативу заблокували техніку та шляхом фізичного супротиву не дали спаклюжити та знищити озеро Пономарьовське.

Восени 2018 року нам стало відомо, що Київська міська рада розглядає питання про відведення частини озера Пономарьовське на користь гр. Устинової Л.П., як земельної ділянки з адресою: вул. 137-й Садовій, діл. 78-а у Дарницькому районі м. Києва. Але стає не зрозумілим, як частина водойми в рішеннях Київської міської ради та її структурних підрозділах перетворилась на земельну ділянку з адресою.

На нашу думку, то є кричущий факт порушення екологічних норм, а можливо і злочинного зговору осіб, направленний на привласнення водойми – озера Пономарьовське.

З метою усунення помилок при розробці проекту землеустрою та припинення порушень екологічного законодавства України, просимо Вас, відмовити громадянці Устиновій Л.П в наданні земельної ділянки за адресою: вул. 137-й Садовій, діл. 78-а у Дарницькому районі м. Києва.

З повагою,

Підписи:

Котенкарь І.В.

Калитенко

Горобців В.И.

Кірова Н.Г.

Понтрасюк. З.О.

Ковальчук А.М.

Черняк М.С.

Мушкаєв В.В.

Горяєв А.В.

Л.О. Пугачова

Юшко

А-18294

ВИКОНАВЧИЙ ОРГАН КИЇВСЬКОЇ МІСЬКОЇ РАДИ
(КИЇВСЬКА МІСЬКА ДЕРЖАВНА АДМІНІСТРАЦІЯ)

ДЕПАРТАМЕНТ ЗЕМЕЛЬНИХ РЕСУРСІВ

вул.Хрещатик, 32-а, м.Київ, 01601, тел. (044) 279-58-72, ф. 288-07-57,
КБУ "Контактний центр міста Києва"(044) 15-51, E-mail: dep@kmda.kiev.ua Код ЄДРПОУ 26199097

05.03.2019 № 05716-057-057/КО-244-666

на № _____ від _____

Постійна комісія Київської міської ради з питань містобудування архітектури та землекористування

Відповідно до звернення мешканців садових товариств «Бджілка», «Сочі», «Парус» надаємо матеріали обстеження земельної ділянки за адресою: вул. 137-ма Садова, діл. 78 а у Дарницькому районі м. Києва для врахування в роботі.

Додаток: на 1 арк. в 1 прим.

Перший заступник директора Віктор ДВОРНІКОВ

Київська міська рада
06 БЕР 2019
Вх. 08/4933

Ярослав Господаренко
Ігор Більовський, 2793764

вх № 057КО-244

ВИКОНАВЧИЙ ОРГАН КИЇВСЬКОЇ МІСЬКОЇ РАДИ
(КИЇВСЬКА МІСЬКА ДЕРЖАВНА АДМІНІСТРАЦІЯ)
ДЕПАРТАМЕНТ ЗЕМЕЛЬНИХ РЕСУРСІВ

01601, м. Київ, вул. Хрещатик, 32а
тел. 279 37 64

АКТ
обстеження земельної ділянки

№ 19-0074-02 *від 05.02.2019* *м. Київ*
(дата реєстрації)

Обстеження земельної ділянки за адресою: *вул. 137-ма Садова, діл. 78 а у Дарницькому районі м. Києва, к. н.: 8000000000: 90:872:0003;*
(адреса земельної ділянки, що перевіряється, код земельної ділянки)

яка перебуває: *відповідно до даних міського земельного кадастру земельна ділянка обліковується за Устиновою Любов Петрівною;*
(повна назва землевласника, землекористувача, юридична адреса)

проведене посадовою особою Департаменту земельних ресурсів у відповідності до Порядку здійснення самоврядного контролю за використанням і охороною земель м. Києва, затвердженого рішенням сесії Київської міської ради від 25.09.03 №16/890, ст.187, 189 Земельного кодексу України *головним спеціалістом Більовським Ігором Володимировичем*
(посада, прізвище, ім'я, по батькові)

на підставі: *рішення Київської міської ради "Про затвердження Порядку набуття прав на землю із земель комунальної власності у місті Києві" від 20.04.2017 №241/2463;*
(направлення, доручення відповідних контролюючих органів, звернення громадян та юридичних осіб)

в присутності:
прізвище, ім'я, по батькові представника суб'єкта господарювання)

В ході обстеження встановлено:

- дані про земельну ділянку та її стан:

Дата реєстрації права: *відсутня*
Цільове призначення: *для ведення індивідуального садівництва*
Фактичне використання: *не використовується*
Площа згідно з відводом: *0,0453 га*
Площа по факту: *не встановлено*
Плата за землю:

- результати обстеження: *відповідно до даних міського земельного кадастру*
(при виявленні порушення земельного законодавства вказати його суть з посиланням на нормативні акти чинного законодавства, вимоги яких порушені)

земельна ділянка (к. н.: 8000000000:90:872:0003) площею 0,0453 га зареєстрована в Державному земельному кадастрі на підставі проекту землеустрою щодо відведення

земельної ділянки Устиновій Л.П. для ведення індивідуального садівництва на вул. 137-ма Садова, діл. 78 а у Дарницькому районі м. Києва.

За поданням Департаменту земельних ресурсів рішення про передачу зазначеної земельної ділянки в користування (власність) Київська міська рада не приймала.

Під час обстеження земельної ділянки на вул. 137-ма Садова, діл. 78 а встановлено, що на частині земельної ділянки знаходиться водойма. Територія земельної ділянки незабудована та частково огороджена парканом.

Додатки: План-схема земельної ділянки ~~на 1 арк.~~

(план-схема земельної ділянки - обов'язково, інші необхідні матеріали)

Посадова особа Департаменту земельних ресурсів _____ (підпис) **І.В.Більовський** (прізвище, і. б.)

При перевірці були присутні: _____ (підпис) _____ (прізвище, і. б.)

Доповнення та зауваження до акту:

З актом ознайомлений, копію акту отримав _____ (підпис) _____ (прізвище, і. б.)

Копія акту відправлена поштою _____ вих. № _____

Начальник відділу моніторингу та контролю _____ **Я.П.Господаренко**

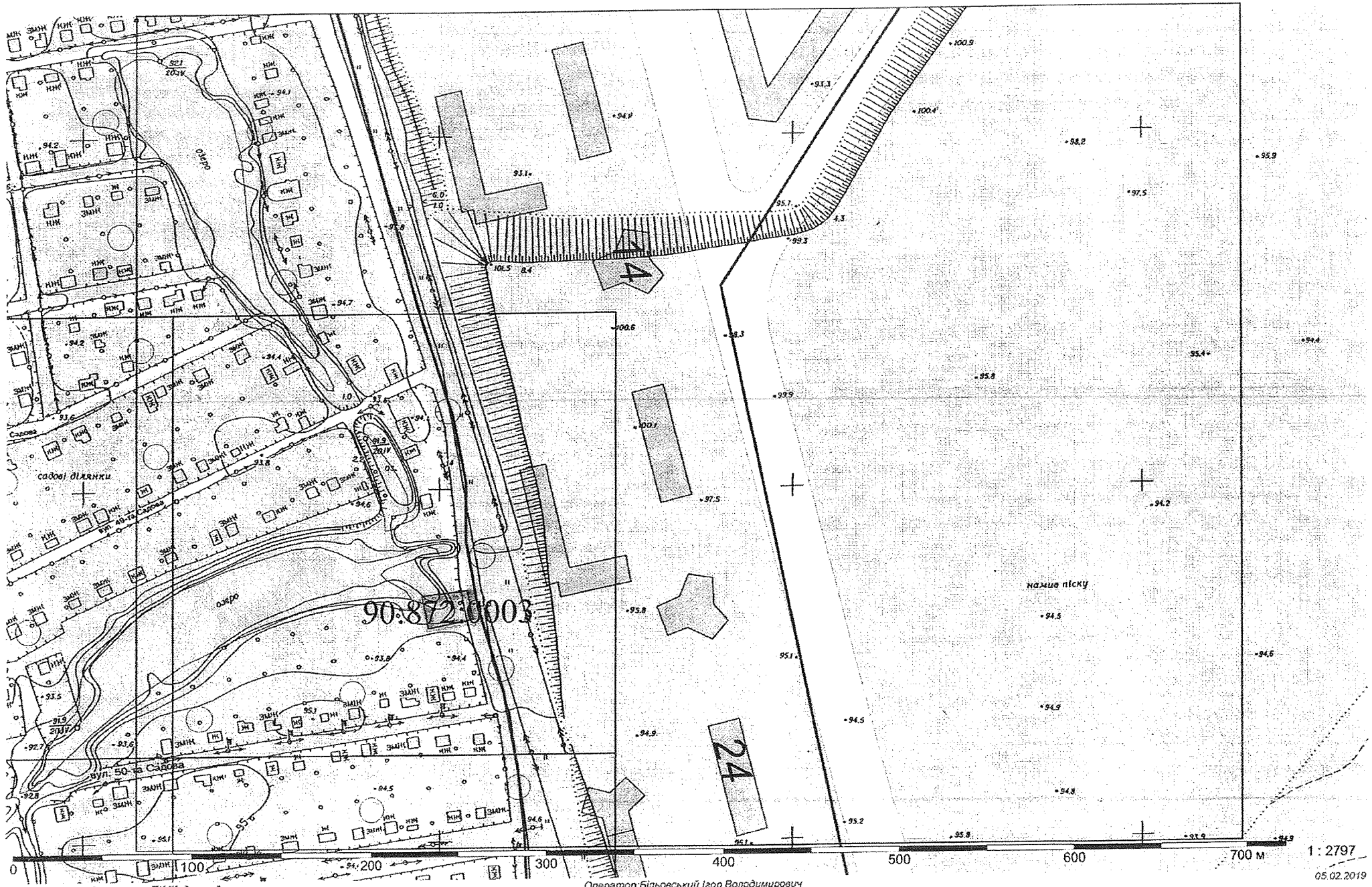

виготовлено за допомогою ПК "Кадастр"

Оператор:Більовський Ігор Володимирович

05.02.2019

А-22874
А-18294

ВИКОНАВЧИЙ ОРГАН КИЇВСЬКОЇ МІСЬКОЇ РАДИ
(КИЇВСЬКА МІСЬКА ДЕРЖАВНА АДМІНІСТРАЦІЯ)

ДЕПАРТАМЕНТ ЗЕМЕЛЬНИХ РЕСУРСІВ

вул.Хрещатик, 32-а, м.Київ, 01601, тел. (044) 279-58-72, ф. 288-07-57,
КБУ "Контактний центр міста Києва"(044) 15-51, E-mail: dep@kmda.kiev.ua Код ЄДРПОУ 26199097

29.03.2019 № 05716-6450

на № 08/281-430 від 15.03.2019

Постійна комісія Київської міської ради з питань містобудування архітектури та землекористування

На звернення постійної комісії Київської міської ради з питань містобудування архітектури та землекористування від 15.03.2019 № 08/281-430, Департамент земельних ресурсів виконавчого органу Київської міської ради (Київської міської державної адміністрації) надає матеріали обстеження земельних ділянок на вул. 137-ій Садовій, діл. 78 а у Дарницькому районі та вул. Дніпроводській, 10-а в Оболонському районі м. Києва.

Додатки: на 12 арк. в 1 прим.

Перший заступник директора Віктор ДВОРНІКОВ

Ярослав Господаренко
Ігор Більовський, 2793764

вх № 057/3785 від 21.03.2019

ВИКОНАВЧИЙ ОРГАН КИЇВСЬКОЇ МІСЬКОЇ РАДИ
(КИЇВСЬКА МІСЬКА ДЕРЖАВНА АДМІНІСТРАЦІЯ)
ДЕПАРТАМЕНТ ЗЕМЕЛЬНИХ РЕСУРСІВ

01601, м. Київ, вул. Хрещатик, 32а тел. 279-37-64

АКТ
обстеження земельної ділянки

№ 19-0106/10 ***від 14.02.2019*** ***м. Київ***

Обстеження земельної ділянки *на вул. Дніпроводській, 10-а в Оболонському районі м. Києва, кадастровий номер 8000000000:78:311:0019.*
(код земельної ділянки)

проведене посадовою особою Департаменту земельних ресурсів відповідно до Порядку здійснення самоврядного контролю за використанням і охороною земель м. Києва, затвердженого рішенням сесії Київської міської ради від 25.09.2003р. № 16/890, ст. ст. 187, 189 Земельного кодексу України *головним спеціалістом відділу моніторингу та контролю Департаменту земельних ресурсів Ліневичем Петром Леонідовичем*
(посада, прізвище, ім'я, по батькові)

на підставі *Порядку здійснення самоврядного контролю за використанням і охороною земель м. Києва, затвердженого рішенням Київради від 25.09.2003 №16/890*
(дата, номер)

в присутності _____
_____
_____
(посада, прізвище, ім'я, по батькові представника суб'єкта господарювання)

В ході обстеження встановлено:

- дані про земельну ділянку та її стан:
Вид документа на користування: *відсутній*
Цільове призначення: *не визначено*
Фактичне використання: *будівлі та споруди*
Площа згідно відводу: *не відводилась*
Площа по факту: *не встановлено*
Плата за землю: *інформація відсутня*

- результати обстеження: *здійснено обстеження земельної ділянки площею 0,0596 га (кадастровий номер 8000000000:78:311:0019), яка на підставі документації із землеустрою зареєстрована у Державному земельному кадастрі для будівництва і обслуговування жилого будинку, господарських будівель і споруд на вул. Дніпроводській, 10-а в Оболонському районі м. Києва (витяг з Державного земельного кадастру НВ-8000074081201 від 05.04.2018).*

Замовником документації із землеустрою є гр. Агрба Алла Миколаївна.

За поданням Департаменту земельних ресурсів Київська міська рада не приймала рішень щодо передачі (надання) зазначеної земельної ділянки в користування (власність) Інформація щодо державної реєстрації речових прав на неї у міському земельному кадастрі відсутня.

Під час обстеження встановлено, що на зазначеній земельній ділянці огородженій парканом розташовано будівлю (незавершений будівництвом житловий будинок площею 44,46 кв.м, що перебуває у власності гр. Агрби Алли Миколаївни згідно відомостей з Державного реєстру речових прав на нерухоме майно від 06.07.2017 № 21314174), гараж та господарскі споруди.

Додатки: *план-схема земельної ділянки*

(план-схема земельної ділянки – обов'язково, інші необхідні матеріали)

Посадова особа Департаменту земельних ресурсів _____ *(підпис)* *Ліневич П.Л.* *(прізвище, і. б.)*

При обстеженні були присутні: _____ _____

_____ *(підпис)* _____ *(прізвище ,і. б.)*

Доповнення та зауваження до акту: _____

З актом ознайомлений, копію акту отримав _____ *(підпис)* _____ *(прізвище, і. б.)*

Копія акту відправлена поштою _____ *(дата)* *вих. №* _____

Начальник відділу моніторингу та контролю _____ *(підпис)* *Господаренко Я.П.* *(прізвище, і. б.)*



















виготовлено за допомогою ПК "Кадастр"

Оператор:Ліневич Петро Леонідович

20.02.2019

ВИКОНАВЧИЙ ОРГАН КИЇВСЬКОЇ МІСЬКОЇ РАДИ
(КИЇВСЬКА МІСЬКА ДЕРЖАВНА АДМІНІСТРАЦІЯ)
ДЕПАРТАМЕНТ ЗЕМЕЛЬНИХ РЕСУРСІВ

01601, м. Київ, вул. Хрещатик, 32а тел. 279 37 64

АКТ
обстеження земельної ділянки

№ 19-0074-02 *від 05.02.2019* *м. Київ*
(дата реєстрації)

Обстеження земельної ділянки за адресою: *вул. 137-ма Садова, діл. 78 а у Дарницькому районі м. Києва, к. н.: 8000000000: 90:872:0003;*
(адреса земельної ділянки, що перевіряється, код земельної ділянки)

яка перебуває: *відповідно до даних міського земельного кадастру земельна ділянка обліковується за Устиновою Любов Петрівною;*
(повна назва землевласника, землекористувача, юридична адреса)

проведене посадовою особою Департаменту земельних ресурсів у відповідності до Порядку здійснення самоврядного контролю за використанням і охороною земель м. Києва, затвердженого рішенням сесії Київської міської ради від 25.09.03 №16/890, ст.187, 189 Земельного кодексу України *головним спеціалістом Більовським Ігором Володимировичем*
(посада, прізвище, ім'я, по батькові)

на підставі: *рішення Київської міської ради "Про затвердження Порядку набуття прав на землю із земель комунальної власності у місті Києві" від 20.04.2017 №241/2463;*
(направлення, доручення відповідних контролюючих органів, звернення громадян та юридичних осіб)

в присутності:
прізвище, ім'я, по батькові представника суб'єкта господарювання)

В ході обстеження встановлено:

- дані про земельну ділянку та її стан:

Дата реєстрації права: *відсутня*
Цільове призначення: *для ведення індивідуального садівництва*
Фактичне використання: *не використовується*
Площа згідно з відводом: *0,0453 га*
Площа по факту: *не встановлено*
Плата за землю:

- результати обстеження: *відповідно до даних міського земельного кадастру*
(при виявленні порушення земельного законодавства вказати його суть з посиланням на нормативні акти чинного законодавства, вимоги яких порушені)

земельна ділянка (к. н.: 8000000000:90:872:0003) площею 0,0453 га зареєстрована в Державному земельному кадастрі на підставі проекту землеустрою щодо відведення

земельної ділянки Устиновій Л.П. для ведення індивідуального садівництва на вул. 137-ма Садова, діл. 78 а у Дарницькому районі м. Києва.

За поданням Департаменту земельних ресурсів рішення про передачу зазначеної земельної ділянки в користування (власність) Київська міська рада не приймала.

Під час обстеження земельної ділянки на вул. 137-ма Садова, діл. 78 а встановлено, що на частині земельної ділянки знаходиться водойма. Територія земельної ділянки незабудована та частково огороджена парканом.

***Додатки**: План-схема земельної ділянки ~~на 1 арк.~~*

(план-схема земельної ділянки - обов'язково, інші необхідні матеріали)

Посадова особа Департаменту земельних ресурсів _____ ***І.В.Більовський***

(підпис) *(прізвище, і. б.)*

При перевірці були присутні: _____ _____

(підпис) *(прізвище, і. б.)*

Доповнення та зауваження до акту: _____

З актом ознайомлений, копію акту отримав _____ _____

(підпис) *(прізвище, і. б.)*

Копія акту відправлена поштою _____ *вих. №* _____

Начальник відділу моніторингу та контролю _____ ***Я.П.Господаренко***

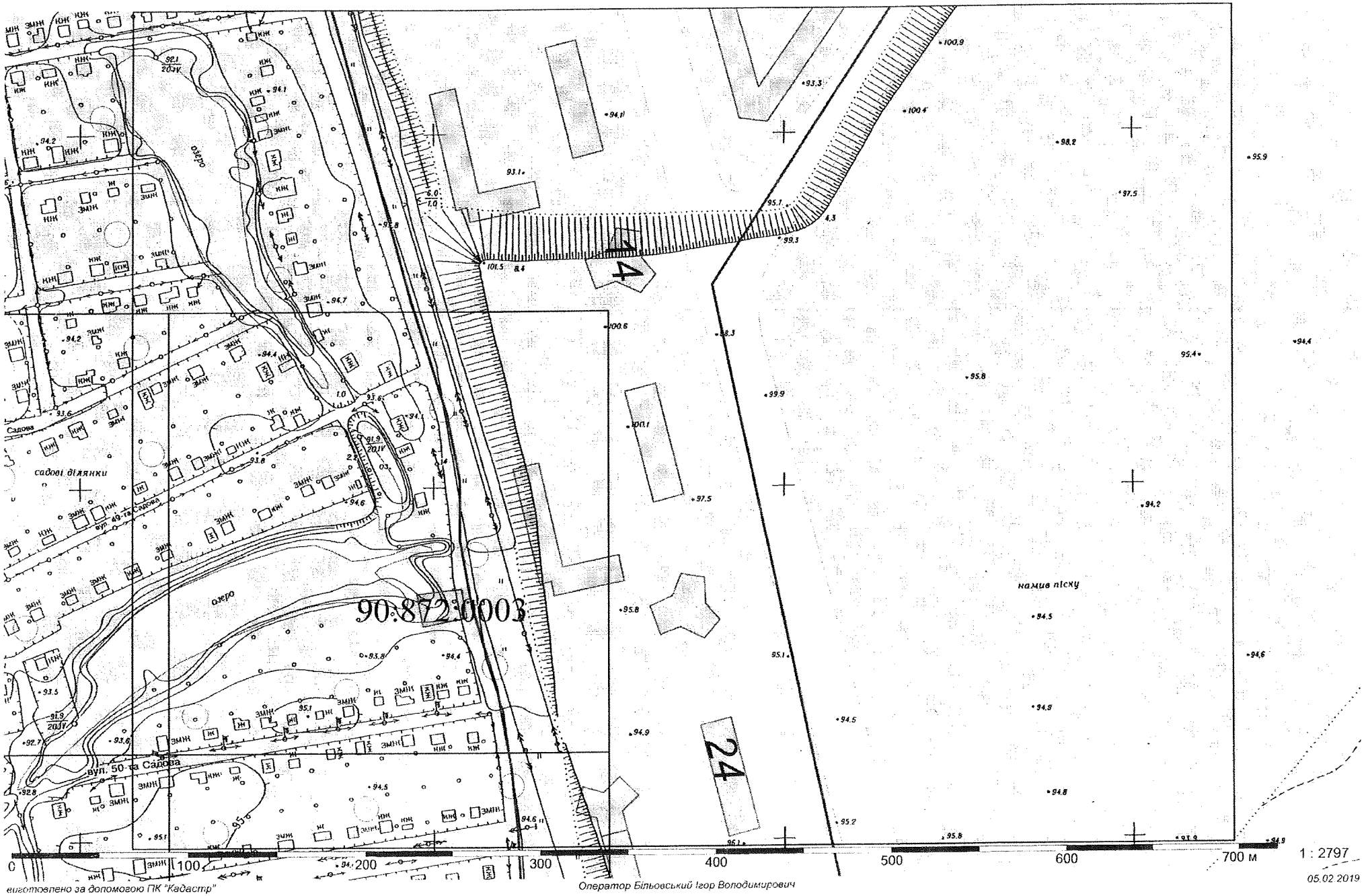

виготовлено за допомогою ПК "Кадастр"

Оператор Більовський Ігор Володимирович

05.02.2019

п.9.4.11 – А-26107

Заступник міського голови - секретар Київської міської ради

Міщенку О.Г.

Прошу розглянути в установленому порядку та підготувати проект відповіді народному депутатові України Лубінцю Д.В. за моїм підписом.

Долгополовій Ю.М.

Победінському М.Р.

В.ПРОКОПІВ

12 березня 2019 р.
№ 08/5306

А-26107

НАРОДНИЙ ДЕПУТАТ УКРАЇНИ
ЛУБІНЕЦЬ ДМИТРО ВАЛЕРІЙОВИЧ

01008, м. Київ, вул. Банкова 6-8,
тел./факс: 255-49-00

№ 266/19 – 1/45 **06.03.2019**

Київська міська рада

Депутатське звернення

До мене, як до народного депутата України, звернулася Олена Рибак, вдова Володимира Івановича Рибака, Героя Небесної Сотні щодо затягування з рішенням Київської міської ради щодо виділення їй земельної ділянки.

Сім'ям героїв небесної сотні було виділено земельні ділянки на підставі рішень Київської міської ради, в той же час Олена Рибак зазначає, що нею було подано повний пакет необхідних документів (номер справи - № а-26107) , але на засіданні Київської міської ради від 26 лютого 2019 року не було прийнято, з невідомих на те причин, відповідного рішення.

Прошу роз'яснити причини неприйняття рішення про виділення Олені Рибак земельної ділянки, та розглянути дане питання в найкоротші терміни відповідно до вимог законодавства України.

Керуючись ст. 16 ЗУ «Про статус народного депутата», прошу розглянути порушене у моєму звернені питання та повідомити мене про результати у встановлений законодавством термін.

З повагою,
народний депутат України **Д.В. Лубінець**

Київська міська рада
12.03.2019 № 08/5306

зареєстровано 13.02.2019 п.9.4.13

ПРОТОКОЛ № 5/1591

засідання робочої групи, створеної 13.11.2018 на засіданні постійної комісії Київської міської ради з питань містобудування, архітектури та землекористування для додаткового вивчення проекту рішення «Про передачу громадянину Василяку Олександру Володимировичу у приватну власність земельної ділянки для будівництва і обслуговування жилого будинку, господарських будівель і споруд на вул. Федора Максименка, 32-б в Оболонському районі м. Києва» кадастрова справа **А-22508**

від 04.02.2019

Місце проведення: Київська міська рада, м. Київ, вул. Хрещатик, 36, 10-й поверх, каб. 1017 о 10.30

Склад робочої групи: 3 депутати Київської міської ради.

Присутні: 2 депутати Київської міської ради, члени постійної комісії Київської міської ради з питань містобудування архітектури та землекористування:

Картавий І. Л. - голова робочої групи, секретар постійної комісії Київської міської ради з питань містобудування, архітектури та землекористування;

Римаренко С. Г. - член робочої групи, член постійної комісії Київської міської ради з питань містобудування, архітектури та землекористування.

Відсутні: 1 депутат Київської міської ради, члени постійної комісії Київської міської ради з питань містобудування архітектури та землекористування:

Росляков В. В. - член робочої групи, член постійної комісії Київської міської ради з питань містобудування, архітектури та землекористування.

Запрошені та присутні:

Господаренко Я. Г. - представник Департаменту земельних ресурсів виконавчого органу Київської міської ради (Київської міської державної адміністрації);

Андрущенко Т. О. - представник Департаменту містобудування та архітектури виконавчого органу Київської міської ради (Київської міської державної адміністрації);

Василяк О. В. - заявник.

Розгляд (обговорення) питання:

Про розгляд проекту рішення «Про передачу громадянину Василяку Олександру Володимировичу у приватну власність земельної ділянки для будівництва і обслуговування жилого будинку, господарських будівель і споруд на вул. Федора Максименка, 32-б в Оболонському районі м. Києва» *(доручення*

заступника міського голови – секретаря Київської міської ради від 11.04.2018 №08/231-1189/ПР) з матеріалами кадастрової справи А-22508 ПР-15996.

СЛУХАЛИ: Картавого І. Л. – голову робочої групи, секретаря постійної комісії.

ВИСТУПИЛИ: Римаренко С. Г., Андрущенко Т. О., Господаренко Я. Г., Василяк О.В.

ВИРІШИЛИ:

Рекомендувати постійній комісії Київської міської ради з питань містобудування, архітектури та землекористування підтримати проект рішення «Про передачу громадянину Василяку Олександру Володимировичу у приватну власність земельної ділянки для будівництва і обслуговування жилого будинку, господарських будівель і споруд на вул. Федора Максименка, 32-б в Оболонському районі м. Києва» *(доручення заступника міського голови – секретаря Київської міської ради від 11.04.2018 №08/231-1189/ПР)* з матеріалами кадастрової справи **А-22508** ПР-15996.

ГОЛОСУВАЛИ: «за» - 2, «проти» - 0, «утримались» -0, «не голосували» - 0.
Рішення прийнято.

Голова робочої групи І. Картавий

член робочої групи С. Римаренко

п.9.4.16 – А-23669

Постійна комісія Київської міської ради з питань містобудування, архітектури та землекористування

громадянки Нешти Нелі Сергіївни,

[redacted]

пр[redacted]

ід[redacted]

[redacted]

Відповідно до статті 3 "Порядка набуття прав на землю із земель комунальної власності у місті Києві" **прошу підготовити і прийняти рішення Київської міської ради про передачу у власність земельної ділянки площею** 0.0223 га (кадастровий номер 8 000 000 000:78:139:0238) громадянці Нешті Нелі Сергіївні для експлуатації і обслуговування житлового будинку, господарських будівель і споруд на вул. Калиновий Ріг, 12 в Оболонському районі м. Києва.

27.04.....2018 р. **/Нешта Н.С./**

Київська міська рада
27.04.2018 № 08/Н-2112

п.9.4.20

А-22874

Головi постiйної комiсiї
з питань мiстобудування,
архiтектури та
землекористування
Мiщенку О.Г.
Агроба Анжела Миколаївна
м. Київ, вул. Днiпровська

Київська мiська рада
17.01.2019 № 08/А-189

Заява

Прошу Вас, при розглядi проекту рiшення КМР, про передачу менi в приватну власнiсть земельної дiлянки для будiвництва i обслуговування житлового будинку, госп. будiвель i споруд по вул. Днiпровська 10-а в Оболонському р-нi м. Києва виключити слово „будiвництва" i розглядати з цiльовим призначенням „для експлуатацiї будинку", оскiльки будинок вже збудовано (документи про право власностi на будинок є в пакетi (в проектi)

17.01.2019 /А.М. Агроба/

А-22874

ВИКОНАВЧИЙ ОРГАН КИЇВСЬКОЇ МІСЬКОЇ РАДИ
(КИЇВСЬКА МІСЬКА ДЕРЖАВНА АДМІНІСТРАЦІЯ)

ДЕПАРТАМЕНТ ЗЕМЕЛЬНИХ РЕСУРСІВ

вул. Хрещатик, 32А, м. Київ, 01601, тел. (044) 279-58-72, ф. (044) 288-07-57,
КБУ "Контактний центр міста Києва"(044) 15-51, E-mail: dzr@kmda.gov.ua Код ЄДРПОУ 26199097

20.02.2019 № 05716-3965

на № _____ *від* _____

Постійна комісія Київської міської ради з питань містобудування, архітектури та землекористування

Департаментом земельних ресурсів виконавчим органом Київської міської ради (Київської міської державної адміністрації) на підставі Порядку здійснення самоврядного контролю за використанням і охороною земель м. Києва, затвердженого рішенням Київради від 25.09.2003 №16/890 здійснено обстеження земельної ділянки на вул. Дніпроводській, 10-а (кадастровий номер 8000000000:78:311:0019) в Оболонському районі м. Києва та складено відповідний акт.

Направляємо матеріали обстеження вказаної земельної ділянки для врахування при розгляді кадастрової справи А-22874.

Додаток на 4 арк. в 1прим.

Перший заступник директора Віктор ДВОРНІКОВ

Київська міська рада
21.02.2019 № 08/3805

Ярослав Господаренко
Петро Ліневич
279 37 64

ВИКОНАВЧИЙ ОРГАН КИЇВСЬКОЇ МІСЬКОЇ РАДИ
(КИЇВСЬКА МІСЬКА ДЕРЖАВНА АДМІНІСТРАЦІЯ)
ДЕПАРТАМЕНТ ЗЕМЕЛЬНИХ РЕСУРСІВ

01601, м. Київ, вул. Хрещатик, 32а тел. 279-37-64

АКТ
обстеження земельної ділянки

№ 19-0106/10 ***від 14.02.2019*** ***м. Київ***

Обстеження земельної ділянки *на вул. Дніпроводській, 10-а в Оболонському районі м. Києва, кадастровий номер 8000000000:78:311:0019.*
(код земельної ділянки)
проведене посадовою особою Департаменту земельних ресурсів відповідно до Порядку здійснення самоврядного контролю за використанням і охороною земель м. Києва, затвердженого рішенням сесії Київської міської ради від 25.09.2003р. № 16/890, ст. ст. 187, 189 Земельного кодексу України *головним спеціалістом відділу моніторингу та контролю Департаменту земельних ресурсів Ліневичем Петром Леонідовичем*
(посада, прізвище, ім'я, по батькові)
на підставі *Порядку здійснення самоврядного контролю за використанням і охороною земель м. Києва, затвердженого рішенням Київради від 25.09.2003 №16/890*
(дата, номер)
в присутності _____
_____
_____
(посада, прізвище, ім'я, по батькові представника суб'єкта господарювання)

В ході обстеження встановлено:

- дані про земельну ділянку та її стан:
Вид документа на користування: *відсутній*
Цільове призначення: *не визначено*
Фактичне використання: *будівлі та споруди*
Площа згідно відводу: *не відводилась*
Площа по факту: *не встановлено*
Плата за землю: *інформація відсутня*

- результати обстеження: *здійснено обстеження земельної ділянки площею 0,0596 га (кадастровий номер 8000000000:78:311:0019), яка на підставі документації із землеустрою зареєстрована у Державному земельному кадастрі для будівництва і обслуговування жилого будинку, господарських будівель і споруд на вул. Дніпроводській, 10-а в Оболонському районі м. Києва (витяг з Державного земельного кадастру НВ-8000074081201 від 05.04.2018).*

Замовником документації із землеустрою є гр. Агрба Алла Миколаївна.

За поданням Департаменту земельних ресурсів Київська міська рада не приймала рішень щодо передачі (надання) зазначеної земельної ділянки в користування (власність) Інформація щодо державної реєстрації речових прав на неї у міському земельному кадастрі відсутня.

Під час обстеження встановлено, що на зазначеній земельній ділянці огородженій парканом розташовано будівлю (незавершений будівництвом житловий будинок площею 44,46 кв.м, що перебуває у власності гр. Агрби Алли Миколаївни згідно відомостей з Державного реєстру речових прав на нерухоме майно від 06.07.2017 № 21314174), гараж та господарскі споруди.

Додатки: *план-схема земельної ділянки*

(план-схема земельної ділянки – обов'язково, інші необхідні матеріали)

Посадова особа Департаменту земельних ресурсів _____ *(підпис)* *Ліневич П.Л.* *(прізвище, і. б.)*

При обстеженні були присутні: _____ _____

_____ *(підпис)* _____ *(прізвище ,і.. б.)*

Доповнення та зауваження до акту: _____

З актом ознайомлений, копію акту отримав _____ *(підпис)* _____ *(прізвище, і. б.)*

Копія акту відправлена поштою _____ *(дата)* *вих. №* _____

Начальник відділу моніторингу та контролю _____ *(підпис)* *Господаренко Я.П.* *(прізвище, і. б.)*
















TP2



виготовлено за допомогою ПК "Кадастр" Оператор:Ліневич Петро Леонідович 20.02.2019

А-22874

Голові Постійної комісії Київської міської
Ради з питань містобудування,
архітектури та землекористування
Міщенку О.Г.
вул. Хрещатик, 32-а, Київ, 01601

Агрба А.М.
[redacted]

Шановний Олександре Григоровичу!

На розгляді в Постійній комісії Київської міської ради з питань містобудування, архітектури та землекористування знаходиться справа А-22874 щодо виділенння земельної ділянки для обслуговування житлового будинку.

20.02.2019 Департаменту земельних ресурсів було проведено обстеження земельної ділянки та фотофіксація. В цей період ділянка навкруги будинку була ще досить засніжена.

Надаю додаткові фотографії ділянки після весняного прибирання, які прошу долучити до справи і використати під час розгляду на засіданні комісії.

Після отримання даного листа прошу його зареєструвати належним чином та повідомити мені електронним листом вхідний номер.

Також прошу повідомити мене по-телефону і електронним листом про дату і час засідання комісії, на якому повторно буде розглядатись моя справа (А-22874).

З повагою, А.М.Агрба

25.03.2019

Київська міська рада
25.03.2019 № 08/А-1340(е)

Тема **Fwd: FW:**
Від кого <kmr@kmr.gov.ua>
Кому звернення громадян КМР <zvernen@kmr.gov.ua>
Дата 2019-03-25 10:27

roundcube

- IMG_3154.JPG (~2,7 Мб)
- IMG_3151.JPG (~2,8 Мб)
- IMG_3158.JPG (~3,0 Мб)
- IMG_3150.JPG (~2,9 Мб)
- Міщенко.docx (~17 Кб)
- IMG_E3192.JPG (~365 Кб)
- IMG_3155.JPG (~4,1 Мб)

-------- Оригінальне повідомлення --------
Тема: FW:
Дата: 2019-03-25 09:44
Від кого: "zvernen@kmda.gov.ua" <zvernen@kmda.gov.ua>
Кому: "KMR@KMR.GOV.UA" <KMR@KMR.GOV.UA>

FROM: алла агрба [mailto:agrbaalla@gmail.com]
SENT: Monday, March 25, 2019 9:41 AM
TO: zvernen@kmda.gov.ua
SUBJECT:

С уважением, Алла Агрба

IMG_3154.JPG
~2,7 Мб

IMG_3151.JPG
~2,8 Мб

IMG_3158.JPG
~3,0 Мб



IMG_3150.JPG
~2,9 Мб

IMG_E3192.JPG
~365 Кб



IMG_3155.JPG
~4,1 Мб









Київській міській раді
у постійну земельну комісію
з питань містобудування, архітектури
та земельних відносин міської ради
Справа № 22993

Київська міська рада
м. Київ

п.9.4.27 – А-22993

Пояснювальна записка

Повертаю до Вашого відома, що на земельній ділянці за адресою: м. Київ, пров. Дитячий, 2а, яка знаходиться поза межами червоних ліній, згідно з рішенням Київської міської ради від 16.06.2016 р. № 379/2831 мені надано дозвіл на розробку проекту землеустрою щодо відведення в власність земельної ділянки, орієнтовною площею 0,0100 га для будівництва і обслуговування житлового будинку, господарських будівель і споруд (присадибна ділянка) на умовах оренди терміном на 5 років, для дослідного обчислення орендної плати за земельні ділянки, що знаходяться в державній та комунальній власності, у зв'язку з тим, що на даній земельній ділянці розташований гараж, який належить іншій особі, а також з метою уникнення земельних спорів, прошу прийняти рішення про відмову в наданні дозволу на розробку проекту землеустрою щодо відведення в власність земельної ділянки.

Додаток: згідно з описом.

1. Рашуденко О.О.
2. Чибух Я.М.
3. Ковальчук Н.В.
4. Ярошенко В.О.
5. Шинкаренко І.В.

Київська міська рада
28.09.2018 № 08/КО-4453

6. Кононенко Ігор Миколайович

7. Бассмертна Л.Д.

8. Бевзо Л.Д.

9. Гершин А.М.

10. Григорук М.В.

11. Тимощук Т.М.

12. Орлик Анатолій О.

13. Брилинський Борис Миколайович

14. Удовенко Олена Ів.

15. Оксимовський Л.О

Голові постійної комісії з питань містобудування архітектури та землекористування Київської міської ради Мищенко О.І.

Кінзерська Надія Федорівна

м. [redacted]

Т. [redacted]

Київська міська рада
13.12.2018 № 08/К-5454

Звернення

Я, Кінзерська Надія Федорівна, 1946р.н., інвалід II гр., вдова (чоловік був ліквідатором Чорнобильської аварії), рішенням Київської міської ради від 16.03.2006р. № 279/3370, мені був надан дозвіл на розробку проекту землеустрою на земельну ділянку, яка знаходиться за адресою м. Київ пров. Ізяславський 32.

Проект землеустрою розроблений, погоджений усіма комісіями та був направлений на земельну комісію Київської міської ради.

На земельній комісії 18.09.2018р та 23.10.18р мені було відмовлено у відведенні земельної ділянки у зв'язку з тим що вже є відповідне клопотання на розробку проекту землеустрою.

Земельною ділянкою я користуюсь понад двадцять років, та здійснила на цій ділянці власноруч, за свої кошти господарську будівлю, є паспортом сент № 08/К-4[illegible] від 28.09.2018р, знаходиться в Київській міській раді.

На підставі вищевикладеного, прошу Вас посприяти у вирішенні цього питання, а саме відмінити мені зазначену земельну ділянку у право власності та відмовити у клопотанні. Підтримати мене у цьому питанні на земельній комісії.

P.S. до цього звернення додаю копію чергового кадастрового плана за 2004р. з дозвілєвим про відведення земельної ділянки під будівництво житлового будинку, Просвадською об'єднанням „Тулбанк" ТНВ.

13.12.2018

ЧЕРГОВИЙ КАДАСТРОВИЙ ПЛАН

Витяг з бази даних Державного земельного кадастру від 30.03.2004р.

м. Київ
Солом'янський р-н

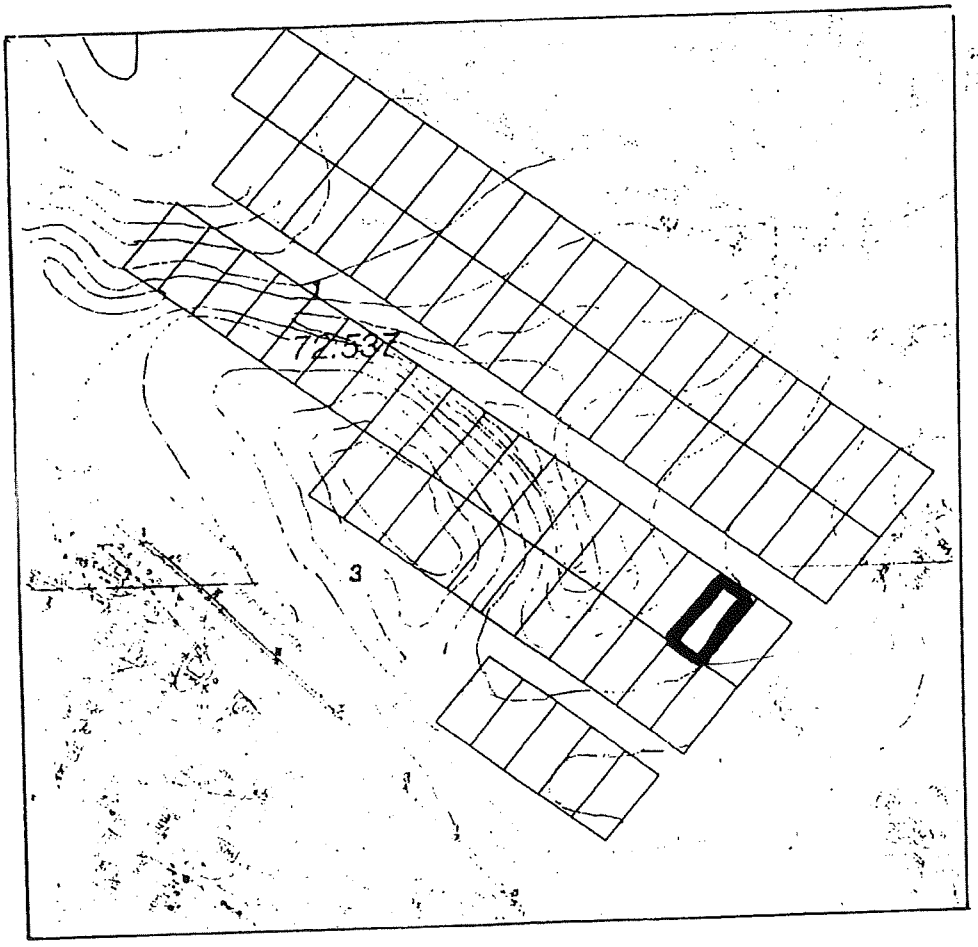

Масштаб 1:3000

УМОВНІ ПОЗНАЧЕННЯ

2	межі та кадастровий код земельної ділянки в кварталі

Земельні ділянки, на які зареєстровано:

	документ на право користування чи володіння;
	технічний звіт по перенесенню меж земельної ділянки в натуру;
2	проект відведення, погодження місця розташування;
	технічний звіт по інвентаризації.

Виконавець _____ *Ю.Горліцина*

Замовлення № *678*

**Черговий план м.Києва ведеться з 1995 року*

КП "Київський інститут земельних відносин"

РЕЄСТР ЗЕМЕЛЬНИХ ДІЛЯНОК.

Витяг з бази даних Державного земельного кадастру станом на 30.03.2004р.

Черговий план.

Код ділянки	Землекористувачі	Адреса ділянки	Вид права	Опис ділянки
72:537:001	Товариство з обмеженою відповідальністю "Ділайс"	Кільцева дорога, між пров.Шевченка, вул.Ватутіна та автотран.розв'язкою	Право в процесі оформлення (Оренда на 25 років)	
72:537:003	Товариство з обмеженою відповідальністю "Ділайс"	Кільцева дорога, між пров.Шевченка, вул.Ватутіна та автотрансп.розв'язкою	Право в процесі оформлення (Оренда на 5 років)	

Ділянки, що знаходяться на стадії розробки оформлення прав.

Код ділянки	Землекористувачі	Адреса ділянки	Стадія
72:537:001п	Товариство з обмеженою відповідальністю "Ділайс"	на Кільцевій дорозі між пров.Шевченка, вул.Ватутіна та автотранспортною розв'язкою	Проект: Оренда на 25 років
72:537:001р	Товариство з обмеженою відповідальністю "Ділайс"	на Кільцевій дорозі між вул.Ватутіна та пров.Шевченка	Резервування до 27.02.2006
72:537:003п	Товариство з обмеженою відповідальністю "Ділайс"	на Кільцевій дорозі між пров.Шевченка, вул.Ватутіна та автотранспортною розв'язкою	Проект: Оренда на 5 років

Земельна ділянка яка знаходиться по пр. Ватутіна, 59 виділена під будівництво житлового будинку Кінзерської н.ф.

Голова Р.М.С. Середюк М.

© 2003 Київський інститут земельних відносин

зареєстровано 04.10.2018

ПРОТОКОЛ № 145543

засідання робочої групи, створеної 18.09.2018 на засіданні постійної комісії Київської міської ради з питань містобудування, архітектури та землекористування для додаткового вивчення проекту рішення «Про передачу громадянці Кінзерській Надії Федорівні у приватну власність земельної ділянки для будівництва і обслуговування жилого будинку, господарських будівель і споруд у пров. Ізяславському, 32 у Солом'янському районі м. Києва» кадастрова справа **А-22993**

від 28.09.2018

Місце проведення: Київська міська рада, м. Київ, вул. Хрещатик, 36, 10-й поверх, каб. 1017 о 13.00

Склад робочої групи: 3 депутати Київської міської ради.

Присутні: 3 депутати Київської міської ради, члени постійної комісії Київської міської ради з питань містобудування архітектури та землекористування:

Картавий І. Л. - голова робочої групи, секретар постійної комісії Київської міської ради з питань містобудування, архітектури та землекористування;

Римаренко С. Г. - член робочої групи, член постійної комісії Київської міської ради з питань містобудування, архітектури та землекористування;

Росляков В. В. - член робочої групи, член постійної комісії Київської міської ради з питань містобудування, архітектури та землекористування.

Запрошені та присутні:

Ткаченко О. М. - представник Департаменту земельних ресурсів виконавчого органу Київської міської ради (Київської міської державної адміністрації);

Титаренко О. Л. - представник Департаменту містобудування та архітектури виконавчого органу Київської міської ради (Київської міської державної адміністрації);

Кінзерська Н.Ф. - заявниця.

Розгляд (обговорення) питання:

Про розгляд проекту рішення «Про передачу громадянці Кінзерській Надії Федорівні у приватну власність земельної ділянки для будівництва і обслуговування жилого будинку, господарських будівель і споруд у пров. Ізяславському, 32 у Солом'янському районі м. Києва» *(доручення заступника міського голови – секретаря Київської міської ради від 17.05.2018 №08/231-1676/ПР)* з матеріалами кадастрової справи **А-22993,** ПР- 16388.

СЛУХАЛИ: Картавого І. Л. – голову робочої групи, секретаря постійної комісії.

ВИСТУПИЛИ: Римаренко С. Г., Росляков В. В., Титаренко О. Л., Ткаченко О. М., Кінзерська Н.Ф.

Під час обговорення було зазначено, що:

Згідно з інформацією Департаменту земельних ресурсів виконавчого органу Київської міської ради (Київської міської державної адміністрації) на земельній ділянці розташована господарська будівля, яка побудована гр. Кінзерською Н.Ф. за власні кошти.

Зі слів Кінзерської Н.Ф., на земельній ділянці господарським способом збудовано фундамент житлового будинку.

Відповідно до детального плану території мікрорайону Жуляни, територія за функціональним призначенням належить до території садибної житлової (витяг з містобудівного кадастру від 28.07.2016 № 7776/0/12/12-03-16).

Проект землеустрою щодо відведення земельної ділянки у пров. Ізяславському (раніше – пров. Ватутіна), 32 (справа А-22993) розроблений на підставі рішення Київської міської ради від 16.03.2006 № 279/3370 «Про надання дозволу громадянам на розробку проектів відведення земельних ділянок у мікрорайоні Жуляни в Солом'янському районі м. Києва. *Провулок Ватутіна, а саме: від київського півкільця Окружної дороги до вулиці Ватутіна рішенням Київської міської ради від 01.10.2015 № 81/1984 було перейменовано в провулок Ізяславський.*

На вказану земельну ділянку подано клопотання К-30960 гр. Редзюком В.А. (учасник АТО) та гр. Огірчук А.В. розробляється проект землеустрою щодо відведення вказаної земельної ділянки (справа А-24132).

ВИРІШИЛИ:

Рекомендувати постійній комісії розглядати проект рішення «Про передачу громадянці Кінзерській Надії Федорівні у приватну власність земельної ділянки для будівництва і обслуговування жилого будинку, господарських будівель і споруд у пров. Ізяславському, 32 у Солом'янському районі м. Києва» *(доручення заступника міського голови – секретаря Київської міської ради від 17.05.2018 №08/231-1676/ПР)* з матеріалами кадастрової справи **А-22993,** ПР- 16338, ***спільно із проектом рішення*** «Про надання дозволу на розроблення проекту землеустрою щодо відведення земельної ділянки громадянину Редзюку Владиславу Анатолійовичу у пров. Ізяславському, 32-а у Солом'янському районі м. Києва для будівництва і обслуговування жилого будинку, господарських будівель і споруд» *(доручення заступника міського голови – секретаря Київської міської ради від 26.09.2017 №08/231-2266/ПР)* з матеріалами справи клопотання **К-30960,** ПР- 14220 від 20.09.2017.

ГОЛОСУВАЛИ: «за» - 3, «проти» - 0, «утримались» - 0, «не голосували» - 0.
Рішення прийнято.

Голова робочої групи І. Картавий

члени робочої групи С. Римаренко

В. Росляков

11.2

К-36002
К-36001
К-31650
К-30366

РАДА ВЕТЕРАНІВ АНТИТЕРОРИСТИЧНОЇ ОПЕРАЦІЇ
При виконавчому органі Київської міської ради
(Київській міській державній адміністрації)
вул.Хрещатик, 36, м.Київ, 01044, тел. (066) 880-33-53
Постійна робоча група з питань забезпечення земельними ділянками,
тел.(063) 282-96-55

Вих. № 02/1 від 19.02.2019

Постійній комісії з питань
архітектури та землекористування
Витяги з протоколів: №№ 17/79, 9/71, 26/88, 24/86, 21/83, 22/84, 13/75. 13/75

У відповідь на звернення Комісії Київської міської ради до Ради ветеранів щодо рекомендацій з приводу надання дозволу на розробку проектів землеустрою щодо відведення земельних ділянок нижче вказаним учасникам бойових дій, постійна робоча група з питань забезпечення земельними ділянками (далі – Робоча група) повідомляє наступне.

За результатами опрацювання в частині питань, що стосується Робочої групи, інформуємо, що на основі обробки інформації, наданої постійною робочою групою з питань забезпечення земельними ділянками, Рада ветеранів антитерористичної операції при виконавчому органі Київської міської ради (Київської міської державної адміністрації) (далі – Рада ветеранів) прийняла рішення (про що зазначено в ПРОТОКОЛІ №2 засідання Ради ветеранів), а саме:

Не рекомендувати надання дозволу на розробку проектів землеустрою щодо відведення земельних ділянок, громадянам зазначеним нижче:

1. Пономаренко Наталія Миколаївна – Кадастрова справа № К-33202 (Протокол РВ №2)
2. Петренко Анатолій Павлович – Кадастрова справа № К-30366 (Протокол РВ №2)
3. Лісовець Андрій Анатолійович – Кадастрові справи № К-36002, К-36001 (Протокол РВ №2)
4. Форостовець Сергій Олексійович – Кадастрова справа № К-34634 (Протокол РВ №2)
5. Редзюк Владислав Анатолійович – Кадастрова справа № К-30960 (Протокол РВ № 2)
6. Болотін Анатолій Іванович – Кадастрова справа № К-32975 (Протокол РВ №2)
7. Дирієнко Володимир Миколайович – Кадастрова справа К-31650 (Протокол РВ №2)

Київська міська рада
20.02.2019 № 08/3631

Рекомендувати надання дозволу на розробку проектів землеустрою щодо відведення земельних ділянок, громадянам зазначеним нижче:

1. Чернишук Олександр Анатолійович – Кадастрова справа № А-24183 (Протокол РВ №2)

Додаток :

1. Протокол засідання Ради ветеранів від 01.02.2019 №2 виконавчого органу Київської міської ради (Київської міської державної адміністрації).

Голова Ради Ветеранів
Антитерористичної операції
Київської міської державної адміністрації **І.В. МАРІ**

зареєстровано 13.02.2019

ПРОТОКОЛ № 7 1593

засідання робочої групи, створеної 27.11.2018 на засіданні постійної комісії Київської міської ради з питань містобудування, архітектури та землекористування для додаткового вивчення проекту рішення «Про передачу громадянці Данилко Людмилі Михайлівні у приватну власність земельної ділянки для ведення колективного садівництва на вул. Садовій, 3, діл. 147-а у садівницькому товаристві «Нивки» у Святошинському районі м. Києва» кадастрова справа **А-23561**

від 04.02.2019

Місце проведення: Київська міська рада, м. Київ, вул. Хрещатик, 36, 10-й поверх, каб. 1017 о 10.30

Склад робочої групи: 3 депутати Київської міської ради.

Присутні: 2 депутати Київської міської ради, члени постійної комісії Київської міської ради з питань містобудування архітектури та землекористування:

Картавий І. Л. - голова робочої групи, секретар постійної комісії Київської міської ради з питань містобудування, архітектури та землекористування;

Римаренко С. Г. - член робочої групи, член постійної комісії Київської міської ради з питань містобудування, архітектури та землекористування.

Відсутні: 1 депутат Київської міської ради, члени постійної комісії Київської міської ради з питань містобудування архітектури та землекористування:

Росляков В. В. - член робочої групи, член постійної комісії Київської міської ради з питань містобудування, архітектури та землекористування.

Запрошені та присутні:

Господаренко Я. Г. - представник Департаменту земельних ресурсів виконавчого органу Київської міської ради (Київської міської державної адміністрації);

Андрущенко Т. О. - представник Департаменту містобудування та архітектури виконавчого органу Київської міської ради (Київської міської державної адміністрації);

Данилко Л. М. - заявниця;

Данилко А. В. - представник заявниці.

Розгляд (обговорення) питання:

Про розгляд проекту рішення «Про передачу громадянці Данилко Людмилі Михайлівні у приватну власність земельної ділянки для ведення колективного садівництва на вул. Садовій, 3, діл. 147-а у садівницькому товаристві «Нивки» у Святошинському районі м. Києва» *(доручення заступника міського голови –*

секретаря Київської міської ради від 17.05.2018 №08/281-1671/ПР) з матеріалами справи- кадастрової справи А-23561 ПР-16389.

СЛУХАЛИ: Картавого І. Л. – голову робочої групи, секретаря постійної комісії.

ВИСТУПИЛИ: Римаренко С. Г., Андрущенко Т. О., Господаренко Я. Г., Данилко Л. М., Данилко А. В.

ВИРІШИЛИ:

Рекомендувати постійній комісії Київської міської ради з питань містобудування, архітектури та землекористування підтримати проект рішення «Про передачу громадянці Данилко Людмилі Михайлівні у приватну власність земельної ділянки для ведення колективного садівництва на вул. Садовій, 3, діл. 147-а у садівницькому товаристві «Нивки» у Святошинському районі м. Києва» *(доручення заступника міського голови – секретаря Київської міської ради від 17.05.2018 №08/281-1671/ПР)* з матеріалами кадастрової справи **А-23561** ПР-16389.

ГОЛОСУВАЛИ: «за» -2, «проти» - 0, «утримались» -0, «не голосували» - 0.
Рішення прийнято.

Голова робочої групи І. Картавий

член робочої групи С. Римаренко

9.5. Розгляд справ-клопотань ***(надання дозволів на розроблення проектів землеустрою щодо відведення земельних ділянок - громадяни):***

		Голосіївський район
1.	К-34341 **ПР-17445**	Громадянин Нишпорський Євген Олексійович вул. Бродівська у власність площа 0,10 га для будівництва і обслуговування жилого будинку, господарських будівель і споруд **(доручення заступника міського голови – секретаря Київської міської ради від 10.09.2018 №08/231-2787/ПР)**
2.	К-34631 **ПР-17459**	Громадянин Форостовець Сергій Олексійович пров. Новобродівський, 5 у власність площа 0,08 га для будівництва і обслуговування жилого будинку, господарських будівель і споруд **(доручення заступника міського голови – секретаря Київської міської ради від 18.09.2018 №08/231-2946/ПР)**
3.	К-34635 **ПР-17415**	Громадянин Форостовець Сергій Олексійович пров. Новобродівський, 3 у власність площа 0,08 га для будівництва і обслуговування жилого будинку, господарських будівель і споруд **(доручення заступника міського голови – секретаря Київської міської ради від 13.09.2018 №08/231-2889/ПР)**
		Дарницький район
4.	К-34485 **ПР-17511**	Громадянин Бєльський Віталій Юрійович 5-ий пров. Лермонтова у власність площа 0,10 га для будівництва і обслуговування жилого будинку, господарських будівель і споруд **(доручення заступника міського голови – секретаря Київської міської ради від 19.09.2018 №08/231-2965/ПР)**
5.	К-34630 **ПР-17544**	Громадянин Мілімко Станіслав Станіславович 5-ий пров. Лермонтова у власність площа 0,10 га для будівництва і обслуговування жилого будинку, господарських будівель і споруд **(доручення заступника міського голови – секретаря Київської міської ради від 19.09.2018 №08/231-2979/ПР)**
6.	К-34628 **ПР-17510**	Громадянин Дубина Григорій Олександрович 5-ий пров. Лермонтова у власність площа 0,10 га

		для будівництва і обслуговування жилого будинку, господарських будівель і споруд **(доручення заступника міського голови – секретаря Київської міської ради від 19.09.2018 №08/231-2978/ПР)**
7.	К-34632 **ПР-17509**	Громадянин Костецький Олександр Володимирович 5-ий пров. Лермонтова у власність площа 0,10 га для будівництва і обслуговування жилого будинку, господарських будівель і споруд **(доручення заступника міського голови – секретаря Київської міської ради від 19.09.2018 №08/231-2977/ПР)**
8.	К-34854 **ПР-17508**	Громадянин Вовк Андрій Володимирович вул. Лермонтова у власність площа 0,09 га для будівництва і обслуговування жилого будинку, господарських будівель і споруд **(доручення заступника міського голови – секретаря Київської міської ради від 19.09.2018 №08/231-2976/ПР)**
9.	К-34582 **ПР-17507**	Громадянин Куліш Дмитро Олександрович 6-ий пров. Лермонтова у власність площа 0,10 га для будівництва і обслуговування жилого будинку, господарських будівель і споруд **(доручення заступника міського голови – секретаря Київської міської ради від 19.09.2018 №08/231-2975/ПР)**
10.	К-34924 **ПР-17536**	Громадянин Косогон Володимир Анатолійович вул. Лермонтова у власність площа 0,10 га для будівництва і обслуговування жилого будинку, господарських будівель і споруд **(доручення заступника міського голови – секретаря Київської міської ради від 19.09.2018 №08/231-2970/ПР)**
11.	К-33982 **ПР-17409**	Громадянка Юлдашева Віолета Вікторівна 5-ий пров. Лермонтова у власність площа 0,10 га для будівництва і обслуговування жилого будинку, господарських будівель і споруд **(доручення заступника міського голови – секретаря Київської міської ради від 13.09.2018 №08/231-2882/ПР)**
12.	К-34358 **ПР-17408**	Громадянин Зоря Віктор Дмитрович пров. Лермонтова у власність площа 0,10 га

		для будівництва і обслуговування жилого будинку, господарських будівель і споруд **(доручення заступника міського голови – секретаря Київської міської ради від 13.09.2018 №08/231-2881/ПР)**
13.	К-35095 **ПР-17698**	Громадянка Голубкова Тетяна Андріївна вул. Гоголя, 2-в у власність площа 0,10 га для будівництва і обслуговування жилого будинку, господарських будівель і споруд **(доручення заступника міського голови – секретаря Київської міської ради від 01.10.2018 №08/231-3181/ПР)**
Деснянський район		
14.	К-35190 **ПР-17610**	Громадянин Беленюк Жан Венсанович пров. Бузковий, 17к у власність площа 0,10 га для будівництва і обслуговування жилого будинку, господарських будівель і споруд **(доручення заступника міського голови – секретаря Київської міської ради від 25.09.2018 №08/231-3079/ПР)**
Оболонський район		
15.	К-34653 **ПР-17512**	Громадянин Горбачов Віктор Миколайович, член ОБСЛУГОВУЮЧОГО КООПЕРАТИВУ «САДОВО-ДАЧНЕ ТОВАРИСТВО «ОБОЛОНЬ» вул. 6-та Садова, діл. 2 у власність площа 0,07 га для ведення колективного садівництва **(доручення заступника міського голови – секретаря Київської міської ради від 20.09.2018 №08/231-3009/ПР)**
Печерський район		
16.	К-35508 **ПР-17686**	Кулаженко Олена Петрівна вул. Сорочинська, 10 у власність площа 0,05 га для будівництва та обслуговування жилого будинку і господарських будівель **(доручення заступника міського голови – секретаря Київської міської ради від 01.10.2018 №08/231-3190/ПР)**
Солом`янський район		
17.	К-34108 **ПР-17073**	Громадянин Лихацький Олег Анатолійович пров. Шевченка, 39а у власність площа 0,06 га для будівництва і обслуговування жилого будинку, господарських будівель і споруд

		(доручення Київського міського голови від 14.08.2018 №08/231-2529/ПР)
18.	К-35335 **ПР-17295**	Громадянин Машко Андрій Миколайовичу вул. Повітрофлотська, 78 у власність площа 0,10 га для будівництва і обслуговування жилого будинку, господарських будівель і споруд **(доручення заступника міського голови – секретаря Київської міської ради від 06.09.2018 №08/231-2738/ПР)**
19.	К-35083 **ПР-17476**	Громадянин Лукієнко Сергій Анатолійович пров. Московський, 1б у власність площа 0,06 га для будівництва і обслуговування жилого будинку, господарських будівель і споруд **(доручення заступника міського голови – секретаря Київської міської ради від 20.09.2018 №08/231-2999/ПР)**
20.	К-36380 **ПР-19582**	Громадянин Римар Анатолій Андрійович вул. Янтарна, 28 у власність площа 0,08 га для ведення садівництва **(доручення заступника міського голови – секретаря Київської міської ради від 18.02.2019 №08/231-868/ПР)**
21.	К-34617 **ПР-17461**	Громадянка Подлісовська Ганна Олексіївна вул. Павла Потоцького, 132а у власність площа 0,06 га для будівництва і обслуговування жилого будинку, господарських будівель і споруд **(доручення заступника міського голови – секретаря Київської міської ради від 18.09.2018 №08/231-2945/ПР)**
22.	К-26016 **ПР-19816**	Громадянин Мороз Іван Анатолійович мікрорайон Жуляни у власність площа 0,10 га для будівництва і обслуговування жилого будинку, господарських будівель і споруд **(доручення заступника міського голови – секретаря Київської міської ради від 01.03.2019 №08/231-1086/ПР)**
Святошинський район		
23.	К-30619 **ПР-17543**	Громадянин Давиденко Артем Миколайович вул. Прорізна, 19 у власність площа 0,10 га для будівництва і обслуговування жилого будинку, господарських будівель і споруд

		(доручення заступника міського голови – секретаря Київської міської ради від 19.09.2018 №08/231-2972/ПР)
24.	К-34960 **ПР-17460**	Громадянин Ярош Петро Митрофанович вул. Володимира Дурдуківського у власність площа 0,10 га для будівництва і обслуговування жилого будинку, господарських будівель і споруд **(доручення заступника міського голови – секретаря Київської міської ради від 20.09.2018 №08/231-2992/ПР)**

Голова комісії **О. Міщенко**

Секретар комісії **І. Картавий**

9.6. Повторний розгляд справ-клопотань ***(надання дозволів на розроблення проектів землеустрою щодо відведення земельних ділянок - громадяни):***

		Голосіївський район
1.	К-34029 **ПР-16905**	Громадянин Скороченко Олесь Анатолійович вул. Передова, 45е у власність площа 0,03 га для будівництва та обслуговування жилого будинку, господарських будівель і споруд **(доручення заступника міського голови – секретаря Київської міської ради від 18.07.2018 №08/231-2317/ПР)** *На засіданні постійної комісії Київської міської ради з питань містобудування, архітектури та землекористування **26.02.2019** вирішили перенести розгляд проекту рішення на наступне засідання постійної комісії.*
2.	К-34634 **ПР-17540**	Громадянин Форостовець Сергій Олексійович вул. Свято-Георгіївська, 10 у власність площа 0,10 га для будівництва і обслуговування жилого будинку, господарських будівель і споруд **(доручення заступника міського голови – секретаря Київської міської ради від 19.09.2018 №08/231-2968/ПР)** *На засіданні постійної комісії Київської міської ради з питань містобудування, архітектури та землекористування **10.10.2018** вирішили відкласти розгляд проекту рішення та направити його на розгляд Ради ветеранів антитерористичної операції при виконавчому органі Київської міської ради (Київській міській державній адміністрації), утвореної відповідно до розпорядження виконавчого органу Київської міської ради (Київської міської державної адміністрації) від 13.10.2017 №1272, для отримання інформації про можливість надання дозволу на розроблення проекту землеустрою щодо відведення земельної ділянки громадянину Форостовцю Сергію Олексійовичу.* ***Виноситься на повторний розгляд** згідно з листом Ради ветеранів антитерористичної операції при виконавчому органі Київської міської ради (Київській міській державній адміністрації) від 19.02.2019 №02/1 (вх. №08/3631 від 20.02.2019), відповідно до якого Рада **не рекомендує** постійній комісії надавати дозвіл на розробку проекту землеустрою щодо відведення земельної ділянки громадянину Форостовцю С. О.*
3.	К-30366 **ПР-14303 від 27.09.2017**	Громадянин Петренко Анатолій Павлович вул. Свято-Георгіївська у власність площа 0,10 га для будівництва і обслуговування житлового будинку, господарських будівель і споруд **(доручення заступника міського голови – секретаря Київської міської ради від 28.09.2017 №08/231-2327/ПР)**

		На засіданні постійної комісії Київської міської ради з питань містобудування, архітектури та землекористування 10.04.2018 вирішили відкласти розгляд проекту рішення та направити його на розгляд Ради ветеранів антитерористичної операції при виконавчому органі Київської міської ради (Київської міської державної адміністрації), утвореної відповідно до розпорядження виконавчого органу Київської міської ради (Київської міської державної адміністрації) від 13.10.2017 №1272. ***Виноситься на повторний розгляд*** *згідно з листом Ради ветеранів антитерористичної операції при виконавчому органі Київської міської ради (Київській міській державній адміністрації) від 19.02.2019 №02/1 (вх. №08/3631 від 20.02.2019), відповідно до якого Рада не рекомендує постійній комісії надавати дозвіл на розробку проекту землеустрою щодо відведення земельної ділянки громадянину Петренку Анатолію Павловичу.*
4.	К-34220 **ПР-16912**	Громадянин Копійка Михайло Юрійович вул. Риболовецька у власність площа 0,10 га для будівництва і обслуговування жилого будинку, господарських будівель і споруд **(доручення заступника міського голови – секретаря Київської міської ради від 18.07.2018 №08/231-2301/ПР)** *На засіданні постійної комісії Київської міської ради з питань містобудування, архітектури та землекористування* ***22.01.2019*** *вирішили відкласти розгляд проекту рішення та направити вищезазначений проект рішення разом з матеріалами справи-клопотання К-34220 на розгляд постійної комісії Київської міської ради з питань екологічної політики.* ***Виноситься на повторний розгляд*** *згідно з витягом з протоколу №4/78 засідання постійної комісії Київської міської ради з питань екологічної політики від 13.03.2019, відповідно до якого проект рішення* ***відхилений****.*
5.	К-34339 **ПР-17042**	Громадянин Нишпорський Євген Олексійович вул. Бродівська у власність площа 0,10 га для будівництва і обслуговування жилого будинку, господарських будівель і споруд **(доручення Київського міського голови від 26.07.2018 № 08/231-2444/ПР)** *На засіданні постійної комісії Київської міської ради з питань містобудування, архітектури та землекористування* ***22.01.2019*** *вирішили відкласти розгляд проекту рішення та направити вищезазначений проект рішення разом з матеріалами справи-клопотання К-34339 на розгляд постійної комісії Київської міської ради з питань екологічної політики.* ***Виноситься на повторний розгляд*** *згідно з витягом з протоколу №4/78 засідання постійної комісії Київської міської ради з питань екологічної політики від 13.03.2019, відповідно до якого проект рішення* ***відхилений****.*

		Дарницький район
6.	К-33202 **ПР-16236**	Громадянка Пономаренко Наталія Миколаївна 4-й пров. Лермонтова у власність площа 0,10 га для будівництва і обслуговування, жилого будинку, господарських будівель і споруд **(доручення Київського міського голови від 03.05.2018 №08/231-1490/ПР)** *На засіданні постійної комісії Київської міської ради з питань містобудування, архітектури та землекористування* ***25.06.2018*** *вирішили відкласти розгляд проекту рішення та направити його на розгляд Ради ветеранів антитерористичної операції при виконавчому органі Київської міської ради (Київській міській державній адміністрації), утвореної відповідно до розпорядження виконавчого органу Київської міської ради (Київської міської державної адміністрації) від 13.10.2017 №1272.* ***Виноситься на повторний розгляд*** *згідно з листом Ради ветеранів антитерористичної операції при виконавчому органі Київської міської ради (Київській міській державній адміністрації) від 19.02.2019 №02/1 (вх. №08/3631 від 20.02.2019), відповідно до якого Рада* ***не рекомендує*** *постійній комісії надавати дозвіл на розробку проекту землеустрою щодо відведення земельної ділянки громадянці Пономаренко Наталії Миколаївні.*
7.	К-32975 **ПР-16072**	Громадянин Болотін Анатолій Іванович вул. Лермонтова у власність площа 0,10 га для будівництва і обслуговування жилого будинку, господарських будівель і споруд **(доручення заступника міського голови – секретаря Київської міської ради від 17.04.2018 №08/231-1271/ПР)** *На засіданні постійної комісії Київської міської ради з питань містобудування, архітектури та землекористування* ***22.05.2018*** *вирішили відкласти розгляд проекту рішення та направити його на розгляд Ради ветеранів антитерористичної операції при виконавчому органі Київської міської ради (Київській міській державній адміністрації), утвореної відповідно до розпорядження виконавчого органу Київської міської ради (Київської міської державної адміністрації) від 13.10.2017 №1272.* ***Виноситься на повторний розгляд*** *згідно з листом Ради ветеранів антитерористичної операції при виконавчому органі Київської міської ради (Київській міській державній адміністрації) від 19.02.2019 №02/1 (вх. №08/3631 від 20.02.2019), відповідно до якого Рада* ***не рекомендує*** *постійній комісії надавати дозвіл на розробку проекту землеустрою щодо відведення земельної ділянки громадянину Болотіну Анатолію Івановичу.*
		Солом`янський район
8.	К-34173 **ПР-16864**	Громадянка Спичак Наталія Борисівна вул. Сергія Колоса, 33б у власність площа 0,02 га

		для будівництва і обслуговування жилого будинку, господарських будівель і споруд **(доручення заступника міського голови – секретаря Київської міської ради від 16.07.2018 №08/231-2257/ПР)** *На засіданні постійної комісії Київської міської ради з питань містобудування, архітектури та землекористування **22.01.2019** ухвалено відкласти розгляд проекту рішення для розгляду робочою групою під головуванням І. Л. Картавого.* ***Виноситься на повторний розгляд** згідно з протоколом засідання цієї робочої групи від 04.02.2019 (реєстр. №1/587 від 13.02.2019), відповідно до якого вирішили рекомендувати постійній комісії **підтримати** проект рішення.*
		Шевченківський район
9.	К-32108 **ПР-16869**	Громадянин Дмитрієнко Олексій Миколайович вул. Авіаконструктора Ігоря Сікорського, 4 у власність площа 0,09 га для будівництва та обслуговування жилого будинку, господарських будівель і споруд **(доручення заступника міського голови – секретаря Київської міської ради від 17.07.2018 №08/231-2286/ПР)** *До постійної комісії Київської міської ради з питань містобудування, архітектури та землекористування надійшло звернення Дмитрієнко О. М. від 28.01.2019 (вх. № 4397 від 04.02.2019) з наполяганням надати дозвіл на розроблення проекту землеустрою.* *На засіданні постійної комісії Київської міської ради з питань містобудування, архітектури та землекористування **26.02.2019** під час голосування жодного рішення із зазначеного питання не прийнято.* *До постійної комісії Київської міської ради з питань містобудування, архітектури та землекористування надійшло звернення Дмитрієнко О. М. від 27.02.2019 (вх. №08/Д-886 від 01.03.2019) щодо надання копій документів з проханням долучити їх до матеріалів справи та врахувати при розгляді проекту рішення.*

Голова комісії **О. Міщенко**

Секретар комісії **І. Картавий**

п.9.6.2.
п.9.6.3

К-34634
К-30366
К-33202
К-32975

РАДА ВЕТЕРАНІВ АНТИТЕРОРИСТИЧНОЇ ОПЕРАЦІЇ
При виконавчому органі Київської міської ради
(Київській міській державній адміністрації)
вул.Хрещатик, 36, м.Київ, 01044, тел. (066) 880-33-53
Постійна робоча група з питань забезпечення земельними ділянками,
тел.(063) 282-96-55

Вих. № 02/1 від 19.02.2019

Постійній комісії з питань
архітектури та землекористування
Витяги з протоколів: №№ 17/79, 9/71, 26/88, 24/86, 21/83, 22/84, 13/75. 13/75

У відповідь на звернення Комісії Київської міської ради до Ради ветеранів щодо рекомендацій з приводу надання дозволу на розробку проектів землеустрою щодо відведення земельних ділянок нижче вказаним учасникам бойових дій, постійна робоча група з питань забезпечення земельними ділянками (далі – Робоча група) повідомляє наступне.

За результатами опрацювання в частині питань, що стосується Робочої групи, інформуємо, що на основі обробки інформації, наданої постійною робочою групою з питань забезпечення земельними ділянками, Рада ветеранів антитерористичної операції при виконавчому органі Київської міської ради (Київської міської державної адміністрації) (далі – Рада ветеранів) прийняла рішення (про що зазначено в ПРОТОКОЛІ №2 засідання Ради ветеранів), а саме:

Не рекомендувати надання дозволу на розробку проектів землеустрою щодо відведення земельних ділянок, громадянам зазначеним нижче:

1. Пономаренко Наталія Миколаївна – Кадастрова справа № К-33202 (Протокол РВ №2)
2. Петренко Анатолій Павлович – Кадастрова справа № К-30366 (Протокол РВ №2)
3. Лісовець Андрій Анатолійович – Кадастрові справи № К-36002, К-36001 (Протокол РВ №2)
4. Форостовець Сергій Олексійович – Кадастрова справа № К-34634 (Протокол РВ №2)
5. Редзюк Владислав Анатолійович – Кадастрова справа № К-30960 (Протокол РВ № 2)
6. Болотін Анатолій Іванович – Кадастрова справа № К-32975 (Протокол РВ №2)
7. Дирієнко Володимир Миколайович – Кадастрова справа К-31650 (Протокол РВ №2)

Київська міська рада
20.02.2019 № 08/3631

Рекомендувати надання дозволу на розробку проектів землеустрою щодо відведення земельних ділянок, громадянам зазначеним нижче:

26.02

1. Чернишук Олександр Анатолійович – Кадастрова справа № А-24183 (Протокол РВ №2)

Додаток :

1. Протокол засідання Ради ветеранів від 01.02.2019 №2 виконавчого органу Київської міської ради (Київської міської державної адміністрації).

Голова Ради Ветеранів
Антитерористичної операції
Київської міської державної адміністрації **І.В. МАРІ**

ПРОТОКОЛ № 2
засідання Ради ветеранів
виконавчого органу Київської міської ради
(Київської міської державної адміністрації)

«01» лютого 2019 р.

м. Київ

На засіданні присутні:

12 членів Ради ветеранів з правом голосу: Марі І.В. – голова, Кунах Г.Є., – секретар, Бугай О.Ф. – заступник голови, члени Ради ветеранів – Шевченко А.В., Рябов О.О., Шатровський Д.О., Турчак Є. П., Міхнюк І. В., Бондар С. В., Кривобок Є.П., Дюденко О.Л., Колумбет А.С.,

Від КМДА – Спасибко О.В., Куявський О.Ю., Бондаренко В.В., Федотов К.П.

Інші присутні: Гутман Д, Швиденко А.В., Матохнюк В, Ченбай М., Домаров І., Салата М.С., Сергієвський В.П.

ПОРЯДОК ДЕННИЙ:

1. Обговорення концепції забезпечення житлом учасників антитерористичної операції та сімей загиблих (померлих) учасників АТО.
2. Про підготовку звіту Ради ветеранів та вручення квартирних ордерів головою Київської міської ради Кличком В.В.
3. Про визначення подання кандидатур до складу Громадської ради при Міністерстві у справах ветеранів.
4. Розгляд кадастрових справ-клопотань про надання дозволів на розробку проектів землеустрою щодо відведення земельних ділянок учасникам АТО та членам сімей загиблих учасників АТО.
5. Різне.

1. По першому питанню порядку денного:

Слухали:

Спасибко О.В., представив Концепцію забезпечення житлом киян-учасників антитерористичної операції, членів сімей загиблих (померлих) киян-учасників АТО, якою передбачено механізми вирішення питання забезпечення житлом даної категорії киян, що має різні джерела фінансування та у своєму комплексі дозволять досягнути поставленої мети.

Міхнюк І.В. зазначила, що члени родин загиблих учасників АТО зазначені лише в категорії «Будівництво (придбання) житла для забезпечення киян-учасників АТО, які потребують поліпшення житлових умов та погодились сплатити 50% вартості житла», проте не всі з даної категорії осіб мають можливість та правові підстави стати на облік громадян, які потребують поліпшення житлових умов.

Турчак Є.П. запропонував після схвалення даної Концепції розробити чіткий алгоритм її виконання по кожному пункту окремо.

Шевченко А.В. звернув увагу, що реалізація зазначеної Концепції буде здійснюватися протягом 2019-2024 років та запропонував прийняти її в цілому.

Голосували:

«за» - 12;
«проти» -0;
«утримались» - 0.
Вирішили:

- Прийняти та погодити в цілому проект Розпорядження Київського міського голови Кличка В.В. «Про схвалення Концепції забезпечення житлом учасників антитерористичної операції та сімей загиблих (померлих) учасників АТО»;
- після схвалення даної Концепції розробити чіткий алгоритм її виконання по кожному пункту окремо.

2. По другому питанню порядку денного:

Слухали:

Марі І. В., який повідомив про необхідність звітування щодо підсумків діяльності Ради ветеранів за 2018 рік в рамках соціального захисту учасників бойових дій міста Києва, а також членів та сімей загиблих (померлих) в зоні АТО.

Шевченко А.В. запропонував підготувати та подати секретарю Ради ветеранів Кунаху Г.Є. в термін до 08 лютого 2019 звіти по таким напрямкам діяльності:

- щодо роботи з членами сімей загиблих Киян-учасників АТО, а також щодо стану виконання міської цільової програми «Турбота. Назустріч киянам» (відповідальна Міхнюк І.В.)
- щодо медичного забезпечення, реабілітації та надання коштів на лікування учасників АТО (відповідальний Кунах Г.Є.);
- щодо спортивної реабілітації та адаптації членів сімей загиблих (померлих) учасників АТО (відповідальний Сергієвський В.П.);
- щодо стану забезпечення земельними ділянками (відповідальний Шевченко А.В.);
- пільгове перевезення окремих категорій громадян та інші транспортні питання (відповідальний Бондар С.В.);
- щодо поліпшення житлових умов та забезпечення квартирами учасників бойових дій, а також членів сімей загиблих учасників АТО (відповідальний Рябов О.О.)

Голосували:

- «за» - 12;
- «проти» -0;
- «утримались» - 0.

Вирішили:

- підготувати звіти по вказаним напрямкам та всім відповідальним виконавцям подати їх в термін до 08.02.2019 секретарю Ради ветеранів Кунаху Г.Є. для узагальнення.

3. По третьому питанню порядку денного:

Слухали:

Шатровський Д. О. повідомив про доцільність участі представників ветеранських громадських організацій в установчих зборах громадської ради при Міністерстві у

справах ветеранів. Наголосив на прозорості процесу формування Громадської ради, так як вона має бути показовою в плані ефективної роботи.

Також запропонував Раді ветеранів підтримати кандидатури від ветеранських організацій міста Києва під час формування складу громадської ради при Міністерстві у справах ветеранів.

Голосували:

- «за» - 12;
- «проти» - 0;
- «утримались» - 0.

Вирішили:

- під час формування складу громадської ради при Міністерстві у справах ветеранів підтримувати кандидатури від ветеранських організацій міста Києва.

4. ***По четвертому питанню порядку денного:***

Рада ветеранів, після обробки та збору інформації про Дирієнка Володимира Миколайовича, винесла на голосування питання щодо надання дозволу на розробку проекту землеустрою.

Голосували:

«за» - 3;

«проти» - 6;

«утримались» - 3.

Ухвалили:

- не рекомендувати надання дозволу на розробку проекту землеустрою Дириєнку В.М.
- направити відповідну характеристику на постійну комісію Київської міської ради з питань містобудування, архітектури та землекористування.

Рада ветеранів, після обробки та збору інформації про Болотіна Анатолія Івановича, винесла на голосування питання щодо надання дозволу на розробку проекту землеустрою.

Голосували:

«за» - 1;

«проти» - 4;

«утримались» - 7.

Ухвалили:

- не рекомендувати надання дозволу на розробку проекту землеустрою Болотіну А.І.
- направити відповідну характеристику на постійну комісію Київської міської ради з питань містобудування, архітектури та землекористування.
- звернутись з листом до Департаменту земельних ресурсів з проханням винайти можливість знайти Болотіну А.І. вільну земельну ділянку.

Рада ветеранів, після обробки та збору інформації про Редзюка Владислава Анатолійовича, винесла на голосування питання щодо надання дозволу на розробку проекту землеустрою.

Голосували:
«за» - 0;
«проти» - 7;
«утримались» - 5.
Ухвалили:

- не рекомендувати надання дозволу на розробку проекту землеустрою Редзюку В.А.
- направити відповідну характеристику на постійну комісію Київської міської ради з питань містобудування, архітектури та землекористування.

Рада ветеранів, після обробки та збору інформації про Форостовця Сергія Олексійовича, винесла на голосування питання щодо надання дозволу на розробку проекту землеустрою.

Голосували:
«за» - 0;
«проти» - 4;
«утримались» - 8.
Ухвалили:

- не рекомендувати надання дозволу на розробку проекту землеустрою Форостовцю С.О.
- направити відповідну характеристику на постійну комісію Київської міської ради з питань містобудування, архітектури та землекористування.

Рада ветеранів, після обробки та збору інформації про Чернишука Олександра Анатолійовича, винесла на голосування питання щодо надання дозволу на розробку проекту землеустрою.

Голосували:
«за» - 10;
«проти» - 0;
«утримались» - 2.
Ухвалили:

- рекомендувати надати дозвіл на розробку проекту землеустрою Чернишуку О.А.
- направити відповідну характеристику на постійну комісію Київської міської ради з питань містобудування, архітектури та землекористування.

Рада ветеранів, після обробки та збору інформації про Лісовця Андрія Анатолійовича, винесла на голосування питання щодо надання дозволу на розробку проекту землеустрою.

Голосували:
«за» - 1;
«проти» - 9;
«утримались» - 2.
Ухвалили:

- не рекомендувати надання дозволу на розробку проекту землеустрою Лісовцю А.А.
- направити відповідну характеристику на постійну комісію Київської міської ради з питань містобудування, архітектури та землекористування.

Рада ветеранів, після обробки та збору інформації про Петренка Анатолія Павловича, винесла на голосування питання щодо надання дозволу на розробку проекту землеустрою.

Голосували:

«за» - 0;

«проти» - 10;

«утримались» - 2.

Ухвалили:

- не рекомендувати надання дозволу на розробку проекту землеустрою Петренку А.П.
- направити відповідну характеристику на постійну комісію Київської міської ради з питань містобудування, архітектури та землекористування.
- звернутись листом до Департаменту земельних ресурсів з проханням винайти можливість знайти Петренку А.П. вільну земельну ділянку.

Рада ветеранів, після обробки та збору інформації про Пономаренко Наталію Миколаївну, винесла на голосування питання щодо надання дозволу на розробку проекту землеустрою.

Голосували:

«за» - 0;

«проти» - 10;

«утримались» - 2.

Ухвалили:

- не рекомендувати надання дозволу на розробку проекту землеустрою Пономаренко Н.М.
- направити відповідну характеристику на постійну комісію Київської міської ради з питань містобудування, архітектури та землекористування.
- звернутись листом до Департаменту земельних ресурсів з проханням винайти можливість знайти Пономаренко Н.М. вільну земельну ділянку у зв'язку з неможливістю отримати матеріальну компенсацію, як члену сім'ї загиблих (померлих) учасників АТО.

5. ***По п'ятому питанню порядку денного:***

Слухали:

Ченбай М. виступив з проханням допомогти в постановці на квартирний облік на пільгових умовах, як учасника бойових дій в зоні АТО.

Бугай О.Ф. роз'яснив законодавчо встановлений алгоритм дій постановки на квартирний облік в районних органах місцевого самоврядування.

Рябов О.О. з метою охоплення більшої кількості ветеранів міста Києва запропонував включити до складу Ради ветеранів представника від громадської організації «Рада ветеранів АТО» Голосіївського району м. Києва» Домарова Івана Володимировича

Турчак Є.П. зауважив, що у зв'язку з систематичним пропущенням засідань Ради ветеранів рішенням її членів Домарова І.В. 29.05.2018 було виключено зі складу Ради ветеранів. Запропонував долучити ГО «Рада ветеранів АТО»

Голосіївського району м. Києва» до роботи Ради ветеранів та за результатами їх діяльності повернутися до питання включення до Ради ветеранів.

Голосували:
«за» - одноголосно;
«проти» - 0;
«утримались» - 0.

Ухвалили:
- рекомендувати ГО «Рада ветеранів АТО» Голосіївського району м. Києва» долучитися до роботи Ради ветеранів.

Головуючий _____ Марі І.В.

п.9.6.4 – К-34220

КИЇВСЬКА МІСЬКА РАДА

VIII СКЛИКАННЯ

ПОСТІЙНА КОМІСІЯ З ПИТАНЬ ЕКОЛОГІЧНОЇ ПОЛІТИКИ

01044, м. Київ, вул. Хрещатик, 36 к.1005/1 *тел.:(044)202-70-76, тел./факс:(044)202-72-31*

Витяг з протоколу № 4/78

засідання постійної комісії Київської міської ради з питань екологічної політики

від 13.03.2019

Місце проведення: Київська міська рада, м. Київ, вул. Хрещатик, 36, десятий поверх, каб. 1017, початок проведення засідання о 14:00.

Склад комісії: 8 депутатів Київської міської ради.

Присутні: 5 депутатів Київської міської ради – членів постійної комісії:

Яловий К.В.	– голова постійної комісії, головуючий;
Пилипенко С.О.	– заступник голови постійної комісії;
Новіков О.О.	– секретар постійної комісії;
Антонова О.Ю.	– член постійної комісії;
Мірошниченко І.М.	– член постійної комісії.

Відсутні 3 депутати Київської міської ради: Сандалова Г.О., Москаль Д.Д., Пинзеник О.О.

Запрошені:

Кутняк С.В.	– депутат Київської міської ради;
Мальований А.М.	– начальник Управління екології та природних ресурсів виконавчого органу Київської міської ради (Київської міської державної адміністрації);
Панчій Т.М.	– в.о. директора Департаменту міського благоустрою виконавчого органу Київської міської ради (Київської міської державної адміністрації);
Лахматов С.Ю.	– заступник директора Департаменту земельних ресурсів виконавчого органу Київської міської ради (Київської міської державної адміністрації) – начальник управління ринку землі;
Бєлоусова Н.М.	– в.о. генерального директора КО «Київзеленбуд»;
Юсипенко О.М.	– генеральний директор КП «Плесо»;
Мазур Н.В.	– в.о. директора КП «Київська міська лікарня ветеринарної медицини»;
Сільченко І.І.	– заступник директора КП «Київміськрозвиток»;

Чорній Б.П.	– заступник директора КП «Київське інвестиційне агентство»;
Титаренко О.Л.	– головний спеціаліст відділу регулювання забудови ліво- та правобережних районів міста Управління регулювання забудови міста Департаменту містобудування та архітектури виконавчого органу Київської міської ради (Київської міської державної адміністрації);
Марченко М.А.	– представник ГО «Громадянські слідчі»;
Мезінова О.В.	– президент благодійної організації «Благодійний фонд «Сіріус»;
Станішевська І.В.	– голова ГО «Еко- логіка»;
Дюжев С.А	– спеціаліст Інституту архітектурного менеджменту;
Агеєва В.С.	– представник ГО «Спілка порятунку Голосієва»;
Гончаров Р.В.	– координатор ГО «Сучасні Совки»;
Доценко Н.В.	– голова правління об`єднання садових товариств «Русанівські сади»;
Татарінова Т.В.	– представник «Еліта-Центр»;
Тігунов П.О.	– представник ініціативної групи мешканців «Пуща-Водиця»;
Тищенко В.І.	– представник громади «Русанівські сади»;
Заїка А.В.	– помічник депутата Київської міської ради Васильчука В.В.

Порядок денний:

28. Про розгляд проекту рішення Київської міської ради «Про надання дозволу на розроблення проекту землеустрою щодо відведення земельної ділянки громадянину Копійці Михайлу Юрійовичу на вул. Риболовецькій у Голосіївському районі м. Києва для будівництва і обслуговування жилого будинку, господарських будівель і споруд», К-34220 (доручення заступника міського голови – секретаря Київської міської ради від 18.07.2018 №08/231-2301/ПР та витяг з протоколу № 2/31 засідання постійної комісії Київської міської ради з питань містобудування, архітектури та землекористування від 22.01.2019).

СЛУХАЛИ:
Яловий К.В.
ВИСТУПИЛИ: Лахматов С.Ю, Дюжев С.А., Новіков О.О.
ВИРІШИЛИ:
Пропозиція для голосування 1.: Підтримати проект рішення Київської міської ради «Про надання дозволу на розроблення проекту землеустрою щодо відведення земельної ділянки громадянину Копійці Михайлу Юрійовичу на вул. Риболовецькій у Голосіївському районі м. Києва для будівництва і обслуговування жилого будинку, господарських будівель і споруд», К-34220 (доручення заступника міського голови – секретаря Київської міської ради від 18.07.2018 №08/231-2301/ПР).
ГОЛОСУВАЛИ: «за» – 0, «проти» – 0, «утримались» – 5, «не голосували» – 0.

Рішення не прийнято.

<u>Пропозиція для голосування 2.</u>: Відхилити проект рішення Київської міської ради «Про надання дозволу на розроблення проекту землеустрою щодо відведення земельної ділянки громадянину Копійці Михайлу Юрійовичу на вул. Риболовецькій у Голосіївському районі м. Києва для будівництва і обслуговування жилого будинку, господарських будівель і споруд», К-34220 (доручення заступника міського голови – секретаря Київської міської ради від 18.07.2018 №08/231-2301/ПР).

ГОЛОСУВАЛИ: «за» – 5, «проти» – 0, «утримались» – 0, «не голосували» – 0.

Рішення прийнято.

Голова комісії **Костянтин Яловий**

Секретар комісії **Олексій Новіков**

п.9.6.5 К-34339

КИЇВСЬКА МІСЬКА РАДА

VIII СКЛИКАННЯ

ПОСТІЙНА КОМІСІЯ З ПИТАНЬ ЕКОЛОГІЧНОЇ ПОЛІТИКИ

01044, м. Київ, вул. Хрещатик, 36 к.1005/1 *тел.:(044)202-70-76, тел./факс:(044)202-72-31*

Витяг з протоколу № 4/78

засідання постійної комісії Київської міської ради з питань екологічної політики

від 13.03.2019

Місце проведення: Київська міська рада, м. Київ, вул. Хрещатик, 36, десятий поверх, каб. 1017, початок проведення засідання о 14:00.

Склад комісії: 8 депутатів Київської міської ради.

Присутні: 5 депутатів Київської міської ради – членів постійної комісії:

Яловий К.В.	– голова постійної комісії, головуючий;
Пилипенко С.О.	– заступник голови постійної комісії;
Новіков О.О.	– секретар постійної комісії;
Антонова О.Ю.	– член постійної комісії;
Мірошниченко І.М.	– член постійної комісії.

Відсутні 3 депутати Київської міської ради: Сандалова Г.О., Москаль Д.Д., Пинзеник О.О.

Запрошені:

Кутняк С.В.	– депутат Київської міської ради;
Мальований А.М.	– начальник Управління екології та природних ресурсів виконавчого органу Київської міської ради (Київської міської державної адміністрації);
Панчій Т.М.	– в.о. директора Департаменту міського благоустрою виконавчого органу Київської міської ради (Київської міської державної адміністрації);
Лахматов С.Ю.	– заступник директора Департаменту земельних ресурсів виконавчого органу Київської міської ради (Київської міської державної адміністрації) – начальник управління ринку землі;
Бєлоусова Н.М.	– в.о. генерального директора КО «Київзеленбуд»;
Юсипенко О.М.	– генеральний директор КП «Плесо»;
Мазур Н.В.	– в.о. директора КП «Київська міська лікарня ветеринарної медицини»;
Сільченко І.І.	– заступник директора КП «Київміськрозвиток»;

Чорній Б.П.	– заступник директора КП «Київське інвестиційне агентство»;
Титаренко О.Л.	– головний спеціаліст відділу регулювання забудови ліво- та правобережних районів міста Управління регулювання забудови міста Департаменту містобудування та архітектури виконавчого органу Київської міської ради (Київської міської державної адміністрації);
Марченко М.А.	– представник ГО «Громадянські слідчі»;
Мезінова О.В.	– президент благодійної організації «Благодійний фонд «Сіріус»;
Станішевська І.В.	– голова ГО «Еко- логіка»;
Дюжев С.А	– спеціаліст Інституту архітектурного менеджменту;
Агеєва В.С.	– представник ГО «Спілка порятунку Голосієва»;
Гончаров Р.В.	– координатор ГО «Сучасні Совки»;
Доценко Н.В.	– голова правління об`єднання садових товариств «Русанівські сади»;
Татарінова Т.В.	– представник «Еліта-Центр»;
Тігунов П.О.	– представник ініціативної групи мешканців «Пуща-Водиця»;
Тищенко В.І.	– представник громади «Русанівські сади»;
Заїка А.В.	– помічник депутата Київської міської ради Васильчука В.В.

Порядок денний:

29. Про розгляд проекту рішення Київської міської ради «Про надання дозволу на розроблення проекту землеустрою щодо відведення земельної ділянки громадянину Нишпорському Євгену Олексійовичу на вул. Бродівській у Голосіївському районі м. Києва для будівництва і обслуговування жилого будинку, господарських будівель і споруд», К-34339 (доручення заступника міського голови – секретаря Київської міської ради від 18.07.2018 №08/231-2444/ПР та витяг з протоколу № 2/31 засідання постійної комісії Київської міської ради з питань містобудування, архітектури та землекористування від 22.01.2019).

ВИСТУПИЛИ: Дюжев С.А.

ВИРІШИЛИ:

<u>Пропозиція для голосування 1.</u>: Підтримати проект рішення Київської міської ради «Про надання дозволу на розроблення проекту землеустрою щодо відведення земельної ділянки громадянину Нишпорському Євгену Олексійовичу на вул. Бродівській у Голосіївському районі м. Києва для будівництва і обслуговування жилого будинку, господарських будівель і споруд», К-34339 (доручення заступника міського голови – секретаря Київської міської ради від 18.07.2018 №08/231-2444/ПР).

ГОЛОСУВАЛИ: «за» – 0, «проти» – 1, «утримались» – 4, «не голосували» – 0.

Рішення не прийнято.

<u>Пропозиція для голосування 2.</u>: Відхилити проект рішення Київської міської ради «Про надання дозволу на розроблення проекту землеустрою щодо відведення земельної ділянки громадянину Нишпорському Євгену Олексійовичу на вул. Бродівській у Голосіївському районі м. Києва для будівництва і обслуговування жилого будинку, господарських будівель і споруд», К-34339 (доручення заступника міського голови – секретаря Київської міської ради від 18.07.2018 №08/231-2444/ПР).

ГОЛОСУВАЛИ: «за» – 5, «проти» – 0, «утримались» – 0, «не голосували» – 0.

Рішення прийнято.

Голова комісії **Костянтин Яловий**

Секретар комісії **Олексій Новіков**

зареєстровано 13.02.2019 п.9.6.8.– к-34173

ПРОТОКОЛ № р 1587

засідання робочої групи, створеної 22.01.2019 на засіданні постійної комісії Київської міської ради з питань містобудування, архітектури та землекористування для додаткового вивчення проекту рішення «Про надання дозволу на розроблення проекту землеустрою щодо відведення земельної ділянки громадянці Спичак Наталії Борисівні на вул. Сергія Колоса, 33б у Солом`янському районі м. Києва для будівництва і обслуговування жилого будинку, господарських будівель і споруд» справа-клопотання **К-34173**

від 04.02.2019

Місце проведення: Київська міська рада, м. Київ, вул. Хрещатик, 36, 10-й поверх, каб. 1017 о 10.30

Склад робочої групи: 3 депутати Київської міської ради.

Присутні: 3 депутати Київської міської ради, члени постійної комісії Київської міської ради з питань містобудування архітектури та землекористування:

Картавий І. Л. - голова робочої групи, секретар постійної комісії Київської міської ради з питань містобудування, архітектури та землекористування;

Римаренко С. Г. - член робочої групи, член постійної комісії Київської міської ради з питань містобудування, архітектури та землекористування;

Росляков В. В. - член робочої групи, член постійної комісії Київської міської ради з питань містобудування, архітектури та землекористування.

Запрошені та присутні:

Господаренко Я. Г. - представник Департаменту земельних ресурсів виконавчого органу Київської міської ради (Київської міської державної адміністрації);

Андрущенко Т. О. - представник Департаменту містобудування та архітектури виконавчого органу Київської міської ради (Київської міської державної адміністрації);

Спичак Н. Б. - заявниця.

Розгляд (обговорення) питання:

Про розгляд проекту рішення «Про надання дозволу на розроблення проекту землеустрою щодо відведення земельної ділянки громадянці Спичак Наталії Борисівні на вул. Сергія Колоса, 33б у Солом`янському районі м. Києва для будівництва і обслуговування жилого будинку, господарських будівель і споруд» *(доручення заступника міського голови – секретаря Київської міської ради від* 16.07.2018 №08/231-2257/ПР з матеріалами справи-клопотання К- 34173 ПР- 16864.

СЛУХАЛИ: Картавого І. Л. – голову робочої групи, секретаря постійної комісії.

ВИСТУПИЛИ: Римаренко С. Г., Росляков В. В., Андрущенко Т. О., Господаренко Я. Г, Спичак Н. Б.

ВИРІШИЛИ:

Рекомендувати постійній комісії Київської міської ради з питань містобудування, архітектури та землекористування підтримати проект рішення «Про надання дозволу на розроблення проекту землеустрою щодо відведення земельної ділянки громадянці Спичак Наталії Борисівні на вул. Сергія Колоса, 33б у Солом`янському районі м. Києва для будівництва і обслуговування жилого будинку, господарських будівель і споруд» *(доручення заступника міського голови – секретаря Київської міської ради від* 16.07.2018 №08/231-2257/ПР з матеріалами справи-клопотання **К-34173** ПР- 16864.

ГОЛОСУВАЛИ: «за» - 3, «проти» - 0, «утримались» -0, «не голосували» - 0.
Рішення прийнято.

Голова робочої групи І. Картавий

члени робочої групи: С. Римаренко

В. Росляков

п.9.6.2 – К-32108

Заступник міського голови - секретар Київської міської ради

Міщенку О.Г.

Прошу розглянути в установленому порядку.

Долгополовій Ю.М.

В.ПРОКОПІВ

4 лютого 2019 р.
№ 4397

Київський міський голова

До листа заявника О. Дмитрієнка від 28.01.2019 № К-32108

Прокопіву В.В.

Прошу розглянути в установленому законодавством порядку.

В. КЛИЧКО

4 лютого 2019 р.
№ 4397

Голові Київської Міської Ради

Кличко Віталію Володимировичу

м. Київ 01044, вулиця Хрещатик, 36

від гр. Дмитрієнко Олексія Миколайовича

м. Ки[redacted]4

ід[redacted]2

те[redacted]0

Київська міська державна адміністрація
Вх. № 4397

Передсудова претензія

Справа К-32108

У 2017 році, після перешкоджання моїх громадянських прав з боку посадових осіб Київської Міської Ради, моє клопотання на розроблення проекту землеустрою щодо відведення земельної ділянки для будівництва і обслуговування жилого будинку, господарських будівель і споруд (присадибна ділянка) та її безоплатної приватизації, було прийнято до розгляду **31.10.2017** та присвоєно номер справи **К-32108**.

Відповідно до Статей **118, 123**, Земельного кодексу України, **клопотання по справи К-32108 мало бути розглянуте у місячний строк тобто не пізніше 1 грудня 2017 року**, та за підсумками розгляду мало бути надано дозвіл на розроблення проекту землеустрою щодо відведення земельної ділянки або мотивована відмова у його наданні.

З пропуском передбаченого законом терміну, Департамент Земельних Ресурсів при Київській Міської Раді підготував **Пояснювальну Записку № ПЗ-28878 від 11.01.2018 року до справи К-32108** (*дивіться додаток №1*), в якій було підтверджено законність мого прохання і по суті вказало на відсутність мотивів для відмови.

Тільки **17.07.2018** Київською Міською Радою був підготовлений проект рішення VII сесії VIII скликання **ПР-16869 (№08/231-2286/ПР)** до справи № К-32108 код земельної ділянки 91:055:0059, який офіційно був оприлюднений на сайті **kmr.gov.ua** 20.07.2018 (*дивіться додатки № 2,3,4,5*)

Однак, до сьогоднішнього дня не відбулося жодного голосування у справі К-32108, Київська Міська Рада так і не надала мені дозвіл на розроблення проекту землеустрою щодо відведення земельної ділянки, чим грубо порушило мої права й закони України.

З моменту реєстрації мого клопотання по справі К-32108 **минуло п'ятнадцять місяців**, замість передбачених законом одного місяця.

28.01.2019

Основним нормативно-правовим актом з регулювання земельних правовідносин є **Земельний кодекс України**. Завданням названого кодексу є забезпечення права на землю громадян, юридичних осіб, територіальних громад та держави, раціонального використання та охорони земель.

Згідно з ч. **7** ст. **118** Земельного кодексу України, відповідний орган виконавчої влади або орган місцевого самоврядування, який передає земельні ділянки державної чи комунальної власності у власність відповідно до повноважень, визначених статтею **122** цього Кодексу, **розглядає клопотання у місячний строк** і дає дозвіл на розроблення проекту землеустрою щодо відведення земельної ділянки або надає мотивовану відмову у його наданні. Підставою відмови у наданні такого дозволу може бути лише невідповідність місця розташування об'єкта вимогам законів, прийнятих відповідно до них нормативно-правових актів, генеральних планів населених пунктів та іншої містобудівної документації, схем землеустрою і техніко-економічних обґрунтувань використання та охорони земель адміністративно-територіальних одиниць, проектів землеустрою щодо впорядкування територій населених пунктів, затверджених у встановленому законом порядку.

Земельний Кодекс України **має переваги** перед розпорядженнями, листами, рішеннями, побажаннями, замовленнями, проханнями поважних людей, дзвінків з адміністрації президента, міського голови та будь яких інших угрупувань, родинних, бізнес або інтимних відносин чиновників місцевої виконавчої влади, та інші форми які влада в України частіше використовує замість законів.

Ненадання дозволу на розроблення проекту землеустрою щодо відведення земельної ділянки через бездіяльність Київської Міської Ради фактично створює перешкоди для подальшого позитивного вирішення питання на мою користь.

З практики Європейського суду з прав людини як джерела права (ст. **17** Закону України «Про виконання рішень та застосування практики Європейського суду з прав людини»), згідно з якою ст. **1** Першого протоколу до Конвенції про захист прав людини і основоположних свобод підлягає застосуванню для захисту правомірних очікувань щодо певного стану речей (у майбутньому), оскільки їх можна вважати складовою частиною майна.

Я мав правомірні очікування щодо оформлення права власності на земельну ділянку по справі К-32108 ще у 2017 році, оскільки дотримав процедури, яка передує одержанню правовстановлюючих документів.

Відповідно до ч. **10** ст. **118** Земельного кодексу України, відмова органу виконавчої влади чи органу місцевого самоврядування у передачі земельної ділянки у власність або **залишення клопотання без розгляду** можуть бути оскаржені до суду.

<u>Наполягаю:</u>

Надати мені дозвіл на розроблення проекту землеустрою щодо відведення земельної ділянки по справі К-32108 в місячний термін від дня одержання цієї претензії.

28.01.2019

У разі подальшої бездіяльності Київської Міської Ради, неповагу до законів України та ненадання мені дозволу в тридцятиденний термін, я змушений буду звернутися до суду.

Додатки:

1. Копія Пояснювальна Записка № П3-28878 від 11.01.2018 року до справи К-32108 – 2 арк.
2. Скріншот (копія) офіційної сторінки kmr.gov.ua ПРОЕКТ РІШЕННЯ КИЇВСЬКОЇ МІСЬКОЇ РАДИ Про надання дозволу на розроблення проекту землеустрою щодо відведення земельної ділянки громадянину Дмитрієнку Олексію Миколайовичу на вул. Авіаконструктора Ігоря Сікорського, 4 у Шевченківському районі м. Києва для будівництва та обслуговування жилого будинку, господарських будівель і споруд, К-32108, Постійна комісія Київської міської ради з питань містобудування, архітектури та землекористування - Міщенко О.Г. pdf 2286 – 1 арк.
3. Проект рішення КМР VII сесії VIII скликання ПР-16869 до справи № К-32108 №08/231-2286/ПР – 2 арк.
4. Копія листа від Заступника Міського Голови – Секретар Київської Міської Ради В.Прокопів до Міщеку О.Г., Слончаку В.В., Пихтіній О.М. щодо №08/231-2286/ПР від 17.07.2018 – 1 арк.
5. Копія листа № 057052-15118 від 17.07.2018 – 1 арк

Київ,

28.01.2019 Дмитрієнко О.М.

Додаток 1

До справи
№ К-32108

2 347015 388784

ПОЯСНЮВАЛЬНА ЗАПИСКА

№ ПЗ-28878 від 11.01.2018

до проекту рішення Київської міської ради:

Про надання дозволу на розроблення проекту землеустрою щодо відведення земельної ділянки громадянину Дмитрієнку Олексію Миколайовичу на вул. Авіаконструктора Ігоря Сікорського, 4 у Шевченківському районі м. Києва для будівництва та обслуговування жилого будинку, господарських будівель і споруд

1. Фізична особа:

Назва	***Дмитрієнко Олексій Миколайович***
Клопотання	***від 31.10.2017 № К-32108***

2. Відомості про земельну ділянку (кадастровий № 8000000000:91:055:0059к)

Місце розташування (адреса)	***м. Київ, р-н Шевченківський, вул. Авіаконструктора Ігоря Сікорського, 4***
Площа	***0,09 га***
Вид та термін користування	***Власність***
Вид використання	***для будівництва та обслуговування жилого будинку, господарських будівель і споруд***

3. Обґрунтування прийняття рішення

На клопотання зацікавленої особи відповідно до ст. 9, 118 Земельного кодексу України та Порядку набуття прав на землю із земель комунальної власності у місті Києві, затвердженого рішенням Київради від 20.04.2017 № 241/2463, Департаментом земельних ресурсів виконавчого органу Київської міської ради (Київської міської державної адміністрації) розроблено проект рішення Київської міської ради.

4. Мета прийняття рішення.

Метою прийняття рішення є забезпечення реалізації встановленого Земельним кодексом України права особи на оформлення права користування (власності) на землю.

5. Особливі характеристики ділянки.

Наявність будівель і споруд на ділянці:

Забудована гаражним боксом № 83 ГБК "Троянда" загальною площею 147,8 кв. м. (витяг з Державного реєстру речових прав на нерухоме майно про реєстрацію права власності від 11.09.2013 № 2797505)

Інші особливості:

Земельна ділянка відводиться із земель комунальної власності територіальної громади міста Києва.Згідно даних міського земельного кадастру земельна ділянка розташована в межах зеленої зони відповідно до "Програми розвитку зеленої зони м. Києва до 2010 року та концепції формування зелених насаджень в центральній частині міста", затвердженої рішенням КМР від 19.07.2005 № 806/3381. ДПТ на вказану територію відсутній. Відповідно до витягу з містобудівного кадастру земельна ділянка за функціональним призначенням належить до території житлової садибної забудови (витяг з містобудівного кадастру від 10.11.2017 № 9844/0/12-53/12-03-17).

6. Стан нормативно-правової бази у даній сфері правового регулювання.

Загальні засади та порядок отримання дозволу на розроблення документації із землеустрою визначено ст. 9, 118 Земельного кодексу України.

7. Фінансово-економічне обґрунтування.

Реалізація рішення не потребує додаткових витрат міського бюджету.

8. Прогноз соціально-економічних та інших наслідків прийняття рішення.

Наслідками прийняття розробленого проекту рішення стане:

- реалізація зацікавленою особою своїх прав щодо використання земельної ділянки;

Доповідач: директор Департаменту земельних ресурсів Поліщук О.Г.

Директор Департаменту
земельних ресурсів **Поліщук О.Г.**

Додаток 1

Додаток №2

Додаток 2

КИЇВСЬКА МІСЬКА РАДА

ПРО КИЇВСЬКУ МІСЬКУ РАДУ | ДЕПУТАТИ | КОМІСІЇ | НОРМОТВОРЧА ДІЯЛЬНІСТЬ | ПЛЕНАРНІ ЗАСІДАННЯ | ГРОМАДСЬКА УЧАСТЬ | ЕРЕЖНИЙ ЗОРОЖ | НОВИНИ

Рішення (V й скликання)

Проекти рішень

Декларації

Таблиця проектів рішень

ПРОЕКТ РІШЕННЯ КИЇВСЬКОЇ МІСЬКОЇ РАДИ

Пошук по сайту

Про надання дозволу на розроблення проекту землеустрою щодо відведення земельної ділянки приватному акціонерному товариству на вул. Академіка Сахарова, 5 у Шевченківському районі м. Києва для будівництва та обслуговування житлових будинків, господарських будівель і споруд (к. 12106)

Історія документа

Проект рішення

17.01.2018

2286

Інструкція голови Київської міської державної адміністрації
Департамент земельних ресурсів

Дії

На розгляд комісії

Файли

2286

International Relations

Доступ до публічної інформації

Генеральний план міста Києва

Містобудівний кадастр

Приватизація

Міські цільові програми

Центр правової допомоги

Стратегія розвитку міста Києва

International Relations

Додаток 2

08/231-2286/ПР
17.07.2018

КИЇВСЬКА МІСЬКА РАДА

VI сесія VIII скликання

РІШЕННЯ

_____№_____

Про надання дозволу на розроблення проекту землеустрою щодо відведення земельної ділянки громадянину Дмитрієнку Олексію Миколайовичу на вул. Авіаконструктора Ігоря Сікорського, 4 у Шевченківському районі м. Києва для будівництва та обслуговування жилого будинку, господарських будівель і споруд

Київська міська рада
Департамент земельних ресурсів
Код земельної ділянки
91:055:0059

Проект рішення (екз.1)
ПР-16869
до справи
К-32108

2 347015 068693

Розглянувши клопотання про надання дозволу на розроблення проекту землеустрою щодо відведення земельної ділянки громадянину Дмитрієнку Олексію Миколайовичу на вул. Авіаконструктора Ігоря Сікорського, 4 у Шевченківському районі м. Києва та додані документи, керуючись статтями 9, 118 Земельного кодексу України, Законом України „Про внесення змін до деяких законодавчих актів України щодо розмежування земель державної та комунальної власності", пунктом 34 частини 1 статті 26 Закону України „Про місцеве самоврядування в Україні", Київська міська рада

ВИРІШИЛА:

1. Надати дозвіл на розроблення проекту землеустрою щодо відведення земельної ділянки громадянину Дмитрієнку Олексію Миколайовичу на вул. Авіаконструктора Ігоря Сікорського, 4 у Шевченківському районі м. Києва орієнтовною площею 0,09 га (земельна ділянка комунальної власності територіальної громади міста Києва) у власність для будівництва та обслуговування жилого будинку, господарських будівель і споруд згідно з план-схемою (додаток до рішення) (К-32108).

2. Контроль за виконанням цього рішення покласти на постійну комісію Київської міської ради з питань містобудування, архітектури та землекористування.

Київський міський голова В.Кличко

Виконано та друковано ПП "Квадрат"

Оригінал Колобова Віталія Олександровича

Додаток 3

ПОДАННЯ:

Заступник голови Київської міської державної адміністрації О.Спасибко

Директор Департаменту земельних ресурсів виконавчого органу Київської міської ради (Київської міської державної адміністрації) О.Поліщук

Начальник управління аналітично-правової роботи Департаменту земельних ресурсів виконавчого органу Київської міської ради (Київської міської державної адміністрації) А.Гавриш

ПОГОДЖЕНО:

Постійна комісія Київської міської ради з питань містобудування, архітектури та землекористування

Голова комісії О.Міщенко

Секретар комісії І.Картавий

Начальник управління правового забезпечення діяльності Київської міської ради В.Слончак

Додаток 4

Заступник міського голови – секретар Київської міської ради

Міщенку О.Г.
Слончаку В.В.

Прошу розглянути проект рішення від 17.07.2018 №08/231- 2286/ПР в установленому порядку.

Пихтіній О.М.

Для контролю за проходженням та тиражування.

В.ПРОКОПІВ

"17" липня 2018 року
№ 08/231 – 2286/ПР

Додаток 5

08/231-2286/ПР
17.07.2018

ВИКОНАВЧИЙ ОРГАН КИЇВСЬКОЇ МІСЬКОЇ РАДИ
(КИЇВСЬКА МІСЬКА ДЕРЖАВНА АДМІНІСТРАЦІЯ)

ДЕПАРТАМЕНТ ЗЕМЕЛЬНИХ РЕСУРСІВ

вул. Хрещатик, 32-а, м. Київ, 01601, тел. (044) 279-58-72, ф. (044) 288-07-57,
КЕУ" Контактний центр міста Києва"(044) 15-51, E-mail: dzr@kievcity.gov.ua Код ЄДРПОУ 26199097

17.07.2018 № 057052-15118
на № _____ від

Заступнику міського голови –
секретарю Київради
В. ПРОКОПІВУ

Шановний Володимире Володимировичу!

Департамент земельних ресурсів виконавчого органу Київської міської ради (Київської міської державної адміністрації) підготував проект рішення Київської міської ради "Про надання дозволу на розроблення проекту землеустрою щодо відведення земельної ділянки громадянину Дмитрієнку Олексію Миколайовичу на вул. Авіаконструктора Ігоря Сікорського, 4 у Шевченківському районі м. Києва для будівництва та обслуговування жилого будинку, господарських будівель і споруд " (справа К-32108) та направляє для подальшого розгляду у відповідних комісіях Київської міської ради, відповідно до регламенту Київської міської ради, затвердженого рішенням Київради від 07.07.2016 № 579/579.

З повагою,
В.о. Директора

В. Дворніков

К-32108

Заступник міського голови - секретар Київської міської ради

Міщенку О.Г.

Направляється звернення гр.Дмитрієнка О.М. для розгляду в установленому порядку.

Долгополовій Ю.М.
Термін: 01.04.2019

В.ПРОКОПІВ

1 березня 2019 р.
№ 08/Д-886

Київська Міська Рада (КМДА)

Постійна комісія з питань містобудування, архітектури та землекористування

Голові комісії **Міщенко О.Г.**

01044 м.Київ, вул. Хрещатик, 36, каб. 1009

від гр. **Дмитрієнко Олексія Миколайовича**

м. [redacted]

Київська міська рада
01.03.2019 № 08/Д-886

Справа К-32108 (ПР-16869)

Заява

У зв'язку з помилковим переліком матеріалів справи К-32108 та надання недостовірних пояснень Департаменту земельних ресурсів поданих на постійну комісію з питань містобудування, архітектури та землекористування міста Києва, **прошу**:

1. Долучити (повторно) до матеріалів справи **К-32108** копію Витягу з Державного реєстру майнових прав на нерухоме майно про реєстрацію права власності, індексний номер витягу 99592706 від 06.10.2017, реєстраційний номер об'єкта нерухомого майна 176204680000, гаражний бокс №83, адреса м. Київ вул. Авіаконструктора Ігоря Сікорського 4, гараж 83, номер запису про право власності 22706349, власник **Дмитрієнко Олексій Миколайович**, розмір частки 1/1.

2. Вилучити та знищити (*для усунення плутанини і витрати зайвого часу*) з матеріалів справи К-32108 помилкову копію Витягу з державного реєстру майнових прав на нерухоме майно про реєстрацію права власності від 11.09.**2013** №2797505, якої немає в моєму архіві, яка невідомим чином потрапила до матеріалів справи й не є актуальним документом.

3. Зробити виправлення в **Пояснювальній Записці № ПЗ-28878** від 11.01.2018 в пункті **5**. «Особливі характеристики ділянки» до справи К-32108 зі зазначенням чинного Витягу з державного реєстру майнових прав на нерухоме майно про реєстрацію права власності з номером запису про право власності **22706349** від **06.10.2017** року.

4. Видалити з **Пояснювальній Записці № ПЗ-28878** від 11.01.2018 в пункті **5**. в розділі "Інші особливості" недостовірну фразу, а саме: «*Згідно даних міського земельного кадастру земельна ділянка розташована в межах зеленої зони відповідно до «Програми розвитку зеленої зони м. Києва до 2010 року та концепції формування зелених насаджень в центральній частині міста», затвердженої рішенням КМР від 19.07.2005 №806/3381*» у зв'язку з тим, що:

   - межі зон що перебували під програмою розвитку зеленої зони м. Києва до 2010 року (що діяла до 31.12.2018), знаходяться на великій відстані від вказаної ділянки, і ця відстань перетинається автомобільними та залізничними шляхами, має забудови;

- ділянка належить до території житлової садибної забудови, відповідно до витягу з містобудівного кадастру від 10.11.2017 №9844/0/12-53/12-03-17, що теж вказано в тому ж пункті 5. "Інші особливості" та суперечить помилкової фразі яку я прошу видалити про зелені зони;

- території поруч вказаної ділянки з південної, східної і північної сторони вже забудовані;

- території на межі вказаної ділянки із західного боку виділені в приватну власність під будівництво і обслуговування житлового будинку, господарських будівель і споруд (присадибна ділянка), кадастрові номери 8000000000:91:055:0040, 8000000000:91:055:0043, 8000000000:91:055:0049, 8000000000:91:055:0051, шляхом реалізації встановленого Земельним Кодексом України прав громадян України на оформлення прав власності на землю, тобто **тим же правом яким скористався я** щодо ділянки в справі К-32108.

Сподіваюся на взаєморозуміння та підтримку моїх громадянських прав як громадянина України.

Додатки:

1. Копія Витягу з Державного реєстру майнових прав на нерухоме майно про реєстрацію права власності, індексний номер витягу 99592706 від 06.10.2017, реєстраційний номер об'єкта нерухомого майна 176204680000, гаражний бокс №83, адреса м. Київ вул. Авіаконструктора Ігоря Сікорського 4, гараж 83, номер запису про право власності 22706349, власник Дмитрієнко Олексій Миколайович, розмір частки 1/1 – 1 арк.
2. Копія Пояснювальній Записці № ПЗ-28878 від 11.01.2018 з відмітками жовтого маркера пунктів, наведені в цій заяві – 2 арк.
3. Копія поштового опису вкладення ц/л 0421016697007 від 11.10.2017 з зазначеної Копією Витягу приватної власності нерухомого майна №176204680000 від 06.10.2017 – 1 арк.

З повагою,

Дмитрієнко Олексій Миколайович

Київ, 27.02.2019

ВИТЯГ

з Державного реєстру речових прав на нерухоме майно про реєстрацію права власності

Індексний номер витягу:	99592706
Дата, час формування:	06.10.2017 15:41:30
Витяг сформовано:	Приватний нотаріус Бадахов Ю.Н., Київський міський нотаріальний округ, м.Київ
Підстава формування витягу:	заява з реєстраційним номером: 24531486, дата і час реєстрації заяви: 06.10.2017 13:53:53, заявник: Дмитрієнко Олексій Миколаєвич

Актуальна інформація про об'єкт нерухомого майна

Реєстраційний номер об'єкта нерухомого майна:	176204680000
Об'єкт нерухомого майна:	гаражний бокс № 83
Площа:	Загальна площа (кв.м): 147.8
Адреса:	м.Київ, "Троянда" гаражно-будівельний кооператив (Шевченківський р-н) (гаражний кооператив "Троянда" автогаражний кооператив (Шевченківський р-н)), гараж 83, адреса ГК: вулиця Сікорського Ігоря авіаконструктора 4

Відомості про права власності

Номер запису про право власності: 22706349

Дата, час державної реєстрації:	06.10.2017 13:53:53
Державний реєстратор:	приватний нотаріус Бадахов Юрій Назірович, Київський міський нотаріальний округ, м.Київ
Підстава виникнення права власності:	договір купівлі-продажу, серія та номер: 2212, виданий 06.10.2017, видавник: ПН КМНО Бадахов Ю.Н
Підстава внесення запису:	Рішення про державну реєстрацію прав та їх обтяжень, індексний номер: 37450960 від 06.10.2017 15:37:53, приватний нотаріус Бадахов Юрій Назірович, Київський міський нотаріальний округ, м.Київ
Форма власності:	приватна
Розмір частки:	1/1
Власники:	Дмитрієнко Олексій Миколаєвич, реєстраційний номер облікової [redacted]
Витяг сформував:	Бадахов Ю.Н.
Підпис:	_____

МП

RRP-4HHAL18C7

Копія вірна

Дмитрієнко О.М.

ПОЯСНЮВАЛЬНА ЗАПИСКА

№ ПЗ-28878 від 11.01.2018

до проекту рішення Київської міської ради:

Про надання дозволу на розроблення проекту землеустрою щодо відведення земельної ділянки громадянину Дмитрієнку Олексію Миколайовичу на вул. Авіаконструктора Ігоря Сікорського, 4 у Шевченківському районі м. Києва для будівництва та обслуговування жилого будинку, господарських будівель і споруд

До справи
№ К-32108

2 347015 388784

1. Фізична особа:

Назва	***Дмитрієнко Олексій Миколайович***
Клопотання	***від 31.10.2017 № К-32108***

2. Відомості про земельну ділянку (кадастровий № 8000000000:91:055:0059к)

Місце розташування (адреса)	***м. Київ, р-н Шевченківський, вул. Авіаконструктора Ігоря Сікорського, 4***
Площа	***0,09 га***
Вид та термін користування	***Власність***
Вид використання	***для будівництва та обслуговування жилого будинку, господарських будівель і споруд***

3. Обґрунтування прийняття рішення

На клопотання зацікавленої особи відповідно до ст. 9, 118 Земельного кодексу України та Порядку набуття прав на землю із земель комунальної власності у місті Києві, затвердженого рішенням Київради від 20.04.2017 № 241/2463, Департаментом земельних ресурсів виконавчого органу Київської міської ради (Київської міської державної адміністрації) розроблено проект рішення Київської міської ради.

4. Мета прийняття рішення.

Метою прийняття рішення є забезпечення реалізації встановленого Земельним кодексом України права особи на оформлення права користування (власності) на землю.

5. Особливі характеристики ділянки.

Наявність будівель і споруд на ділянці:

Забудована гаражним боксом № 83 ГБК "Троянда" загальною площею 147,8 кв. м. (витяг з Державного реєстру речових прав на нерухоме майно про реєстрацію права власності від 11.09.2013 № 2797505)

Інші особливості:

Земельна ділянка відводиться із земель комунальної власності територіальної громади міста Києва.Згідно даних міського земельного кадастру земельна ділянка розташована в межах зеленої зони відповідно до "Програми розвитку зеленої зони м. Києва до 2010 року та концепції формування зелених насаджень в центральній частині міста", затвердженої рішенням КМР від 19.07.2005 № 806/3381. ДПТ на вказану територію відсутній. Відповідно до витягу з містобудівного кадастру земельна ділянка за функціональним призначенням належить до території житлової садибної забудови (витяг з містобудівного кадастру від 10.11.2017 № 9844/0/12-53/12-03-17).

виготовлено за допомогою ПК "Квадро"

Оператор: Корнійчук Віталія Олексіївна

6. Стан нормативно-правової бази у даній сфері правового регулювання.

Загальні засади та порядок отримання дозволу на розроблення документації із землеустрою визначено ст. 9, 118 Земельного кодексу України.

7. Фінансово-економічне обґрунтування.

Реалізація рішення не потребує додаткових витрат міського бюджету.

8. Прогноз соціально-економічних та інших наслідків прийняття рішення.

Наслідками прийняття розробленого проекту рішення стане:

- реалізація зацікавленою особою своїх прав щодо використання земельної ділянки;

Доповідач: директор Департаменту земельних ресурсів Поліщук О.Г.

Директор Департаменту
земельних ресурсів **Поліщук О.Г.**

виготовлено за допомогою ПК "Жедаєто"

Оператор Корчійчук Віталій Олексійович

(найменування поштамту, вузла зв'язку, відділення зв'язку) **Київ - 04210**

ОПИС

Київ-210

04210 1718164 0

вкладення у _____ц/л_____
(найменування поштового відправлення)

На ім'я: **Постійна комісія з питань містобудування, архітектури та землекористування. КМДА. Голові комісії Міщенко О.Г.**
(прізвище одержувача або найменування підприємства)

Куди: **01044 м.Київ, вул. Хрещатик, 36, каб. 1009**
(докладна адреса, поштовий індекс)

Заява. Долучити (повторно) до матеріалів справи К-32108 копію Витягу з Державного реєстру майнових прав на нерухоме майно 176204680000, Видалити з Пояснювальній Записці № ПЗ-28878 від 11.01.2018 в пункті 5. в розділі "Інші особливості" недостовірну фразу про зелені зоні – 2 арк.

Додатки:

1. **Копія Витягу з Державного реєстру майнових прав на нерухоме майно про реєстрацію права власності, індексний номер витягу 99592706 від 06.10.2017, реєстраційний номер об'єкта нерухомого майна 176204680000, гаражний бокс №83, адреса м. Київ вул. Авіаконструктора Ігоря Сікорського 4, гараж 83, номер запису про право власності 22706349, власник Дмитрієнко Олексій Миколайович, розмір частки 1/1 – 1 арк.**

2. **Копія Пояснювальній Записці № ПЗ-28878 від 11.01.2018 з відмітками жовтого маркера пунктів, наведені в цій заяві – 2 арк.**

3. **Копія поштового опису вкладення ц/л 0421016697007 від 11.10.2017 з зазначеної Копією Витягу приватної власності нерухомого майна №176204680000 від 06.10.2017 – 1 арк.**

Загальний підсумок предметів 6 арк.
Оголошена цінність 10 грн.

Адреса відправника: м. Київ [redacted] 4

Відправник: Дмитрієнко О.М. _____
(підпис)

Перевірив _____ 28.02.2019
(посада, підпис працівника зв'язку)

Київ 210
28.02.19

Київ 04210
(найменування поштамту, вузла зв'язку, відділення зв'язку)

ОПИС

вкладення у _____ц/л 04210 16 6 07007
(найменування поштового відправлення)

На ім'я: **Голові Київської Міської Ради Кличко Віталію Володимировичу**
(прізвище одержувача або найменування підприємства)

Куди: **м. Київ 01044, вулиця Хрещатик, 36**
(докладна адреса, поштовий індекс)

ЗАЯВА ПРО НАДАННЯ ЗЕМЕЛЬНОЇ ДІЛЯНКИ У ПРИВАТНУ ВЛАСНІСТЬ – 1 арк.
Додатки:

1. **Фото Google Мар з визначеним контуром ділянки – 1 арк.**
2. **Фото Публічної Кадастрової Карти України – 1 арк.**
3. **Копія паспорту – 1 арк.**
4. **Копія витягу приватної власності нерухомого майна № 176204680000, від 06.10.2017 – 1 арк.**
5. **Копія довідки про присвоєння ідентифікаційного номера заявника (2668500692) – 1 арк.**
6. **Фото незаконних забудов (погреба та сараї) розташовані на зазначеній ділянці – 2 арк.**

Загальний підсумок предметів 8 арк.
Оголошена цінність 10 грн.

Адреса відправника: м. Київ [redacted]

Відправник: Дмитрієнко О.М. _____
(підпис)

Перевірив _____
(посада, підпис працівника зв'язку)

9.7. Розгляд (**повторний розгляд**) справ-клопотань ***(надання дозволів на розроблення проектів землеустрою щодо відведення земельних ділянок - державні, комунальні підприємства):***

		Голосіївський район
1.	К-36033 **ПР-18557**	Київське комунальне об'єднання зеленого будівництва та експлуатації зелених насаджень міста «Київзеленбуд» просп. Голосіївський, 108, корпус, 2 та просп. Голосіївський, 108, корпус 3 в постійне користування площі 0,09 га, 0,05 га, 0,02 га для експлуатації зеленої зони; для експлуатації зеленої зони **(доручення заступника міського голови – секретаря Київської міської ради від 15.11.2018 №08/231-4110/ПР)** *Постійною комісією Київської міської ради з питань екологічної політики проект рішення* ***підтриманий з рекомендаціями,*** *а саме: пункт 2 проекту рішення виключити, у зв`язку з цим пункт 3 вважати відповідно пунктом 2 (витяг з протоколу №21/74 засіданні цієї постійної комісії від 19.12.2018).*
2.	К-36036 **ПР-18533**	Київське комунальне об'єднання зеленого будівництва та експлуатації зелених насаджень міста «Київзеленбуд» між житловими будинками № 120 та № 120, корпус 2 на проспекті Голосіївському в постійне користування площа 0,05 га для експлуатації зеленої зони **(доручення заступника міського голови – секретаря Київської міської ради від 15.11.2018 №08/231-4103/ПР)** *Постійною комісією Київської міської ради з питань екологічної політики проект рішення* ***підтриманий з рекомендаціями,*** *а саме: пункт 2 проекту рішення виключити, у зв`язку з цим пункт 3 вважати відповідно пунктом 2 (витяг з протоколу №21/74 засіданні цієї постійної комісії від 19.12.2018).*
3.	К-37684 **ПР-19602**	Київське комунальне об'єднання зеленого будівництва та експлуатації зелених насаджень міста «Київзеленбуд» просп. Науки, 13-15 в постійне користування площа 0,61 га для утримання, обслуговування та благоустрою зелених зон і зелених насаджень **(доручення заступника міського голови – секретаря Київської міської ради від 18.02.2019 №08/231-836/ПР)** *Постійною комісією Київської міської ради з питань екологічної політики проект рішення* ***підтриманий з рекомендаціями,*** *а саме: пункт 2 проекту рішення замінити новим пунктом такого змісту: «Внести зміни до Програми розвитку зеленої зони міста Києва до 2010 року та концепції формування зелених насаджень в центральній частині міста (Таблиця 17 «Перелік озеленених територій, що резервуються для розвитку мережі зелених насаджень загального користування»), затвердженої рішенням Київської міської ради від 19.07.2005 року №806/3381 (зі змінами та доповненнями), додавши земельну ділянку,*

		зазначену в пункті 1 цього рішення, до переліку озеленених територій Голосіївського району м. Києва (витяг з протоколу №4/78 засіданні цієї постійної комісії від 13.03.2019).
		Дарницький район
4.	К-36138 **ПР-18470**	Київське комунальне об'єднання зеленого будівництва та експлуатації зелених насаджень міста «Київзеленбуд» вул. Тростянецька, 47 в постійне користування площа 0,18 га для облаштування, експлуатації та обслуговування зелених насаджень (сквер) **(доручення заступника міського голови – секретаря Київської міської ради від 12.11.2018 №08/231-4033/ПР)** *Постійною комісією Київської міської ради з питань екологічної політики проект рішення* ***підтриманий з рекомендаціями,*** *а саме: пункт 2 проекту рішення виключити, у зв`язку з цим пункт 3 вважати відповідно пунктом 2 (витяг з протоколу №21/74 засіданні цієї постійної комісії від 19.12.2018).*
5.	К-36028 **ПР-18508**	Київське комунальне об'єднання зеленого будівництва та експлуатації зелених насаджень міста «Київзеленбуд» вул. Ревуцького, 13-б в постійне користування площа 0,75 га для облаштування, експлуатації та обслуговування зелених насаджень (сквер) **(доручення заступника міського голови – секретаря Київської міської ради від 12.11.2018 №08/231-4027/ПР)** *Постійною комісією Київської міської ради з питань екологічної політики проект рішення* ***підтриманий з рекомендаціями,*** *а саме: пункт 2 проекту рішення виключити, у зв`язку з цим пункт 3 вважати відповідно пунктом 2 (витяг з протоколу №21/74 засіданні цієї постійної комісії від 19.12.2018).*
		Деснянський район
6.	К-36808 **ПР-19567**	Деснянська районна в місті Києві державна адміністрація у 20 мікрорайоні житлового масиву Вигурівщина-Троєщина в постійне користування площа 3,81 га для будівництва загальноосвітньої школи та експлуатації, обслуговування дитячого дошкільного закладу **(доручення заступника міського голови – секретаря Київської міської ради від 18.02.2019 №08/231-867/ПР)** *Постійна комісія Київської міської ради з питань освіти, науки, сім`ї, молоді та спорту вирішила повернути проект рішення на доопрацювання та доручити Деснянській районній в місті Києві державній адміністрації разом з Департаментом земельних ресурсів виконавчого органу Київської міської ради (Київської міської державної адміністрації) опрацювати проект рішення (витяг №08/285-53 від 18.03.2019 з протоколу №06/85 засідання цієї постійної комісії від 06.03.2019).*

Дніпровський район		
7.	К-36276 **ПР-18728**	Київське комунальне об'єднання зеленого будівництва та експлуатації зелених насаджень міста «Київзеленбуд» навколо озера Радунка, ландшафтний заказник місцевого значення в постійне користування площі 1,90 га, 0,96 га, 4,43 га, 3,24 га, 1,38 га для утримання та експлуатації зелених насаджень **(доручення заступника міського голови – секретаря Київської міської ради від 27.12.2018 №08/231-4338/ПР)** *Проект рішення **підтриманий** постійною комісією Київської міської ради з питань екологічної політики.*
8.	К-29166 **ПР-12983 від 01.03.2017** **ПОВТОРНИЙ РОЗГЛЯД**	Комунальне підприємство по утриманню зелених насаджень Дніпровського району м. Києва між будинками №№ 15, 13, 9г, 19, 17 та 15а на вул. Челябінській та № 24г на вул. Митрополита Андрея Шептицького в постійне користування площа 0,49 га для утримання та догляду за сквером **(доручення заступника міського голови – секретаря Київської міської ради від 02.03.2017 №08/231-631/ПР)** *На засіданні постійної комісії Київської міської ради з питань містобудування, архітектури та землекористування **03.10.2017-04.10.2017** за пропозицією члена постійної комісії Київської міської ради з питань містобудування, архітектури та землекористування Петровця О. Ф. зазначене питання знято з розгляду до уточнення меж земельної ділянки.* *Постійною комісією Київської міської ради з питань екологічної політики проект рішення **підтриманий з рекомендаціями**, а саме: в назві та по тексту проекту рішення слова «Комунальному підприємству по утриманню зелених насаджень Дніпровського району» у всіх відмінках замінити відповідно словами «Київському комунальному об'єднанню зеленого будівництва та експлуатації зелених насаджень міста «Київзеленбуд» (витяг з протоколу №2/55 від 14.02.2018).* *До постійної комісії Київської міської ради з питань містобудування, архітектури та землекористування надійшли:* - *лист депутата Київської міської ради Петровця О. Ф. від 13.02.2018 №08/279/079-304/18 щодо невизначеності позиції, оскільки відсутня інформація про уточнення меж .земельної ділянки;* - *депутатське звернення депутата Київської міської ради А. Шаповала від 05.04.2018 вх. №08/5971 щодо включення проекту рішення до порядку денного найближчого засіданні постійної комісії.* *На засіданні постійної комісії Київської міської ради з питань містобудування, архітектури та землекористування **23.10.2018** вирішили за пропозицією члена постійної комісії Київської міської ради з питань містобудування, архітектури та землекористування Петровця О. Ф. перенести розгляд проекту рішення на чергове засідання постійної комісії Київської міської ради з питань містобудування, архітектури та землекористування.*

		Оболонський район
9.	К-33851 **ПР-16685**	Управління культури, туризму та охорони культурної спадщини Оболонської районної в місті Києві державної адміністрації вул. Федора Максименка, 18 в постійне користування площа 0,35 га для експлуатації та обслуговування будівель і споруд дитячої музичної школи № 39 **(доручення заступника міського голови – секретаря Київської міської ради від 12.06.2018 №08/231-2022/ПР)** *Проект рішення **підтриманий** постійною комісією Київської міської ради з питань освіти, науки, сім`ї, молоді та спорту.*
		Печерський район
10.	К-35614 **ПР-17819**	Національний музей історії України у Другій світовій війні. Меморіальний комплекс вул. Лаврська, 27 в постійне користування площа 1,28 га для експлуатації та обслуговування Меморіального комплексу та благоустрою і озеленення території **(доручення заступника міського голови – секретаря Київської міської ради від 04.10.2018 №08/231-3299/ПР)** *Проект рішення **відхилений** постійною комісією Київської міської ради з питань екологічної політики (витяг з протоколу №17/70 засідання постійної комісії від 21.11.2018).*
11.	К-36364 **ПР-18821**	Київське комунальне об'єднання зеленого будівництва та експлуатації зелених насаджень міста «Київзеленбуд» вул. Лаврська, 1 в постійне користування площі 7,99 га, 8,73 га, 0,06 га для утримання та благоустрою парку-пам'ятки садово-паркового мистецтва місцевого значення «Слава» **(доручення заступника міського голови – секретаря Київської міської ради від 09.01.2019 №08/231-61/ПР)** *Постійною комісією Київської міської ради з питань екологічної політики проект рішення **підтриманий з рекомендаціями,** а саме: пункт 2 проекту рішення виключити, у зв`язку з цим пункт 3 вважати відповідно пунктом 2 (витяг з протоколу №2/76 засіданні цієї постійної комісії від 13.02.2019).*
12.	К-36506 **ПР-18977**	Київське комунальне об'єднання зеленого будівництва та експлуатації зелених насаджень міста «Київзеленбуд» алея Героїв небесної Сотні, 1 в постійне користування площі 0,03 га, 1,00 га для утримання та благоустрою зелених зон і зелених насаджень та обслуговування озелененої території **(доручення заступника міського голови – секретаря Київської міської ради від 15.01.2019 №08/231-188/ПР)**

		*Постійною комісією Київської міської ради з питань екологічної політики проект рішення **підтриманий з рекомендаціями,** а саме: пункт 2 проекту рішення виключити, у зв`язку з цим пункт 3 вважати відповідно пунктом 2 (витяг з протоколу №2/76 засіданні цієї постійної комісії від 13.02.2019).*
		Солом`янський район
13.	К-35941 **ПР-18463**	Київське комунальне об'єднання зеленого будівництва та експлуатації зелених насаджень міста «Київзеленбуд» на розі вулиці Преображенської та вулиці Олексіївської в постійне користування площа 0,49 га для утримання та експлуатації скверу **(доручення заступника міського голови – секретаря Київської міської ради від 12.11.2018 №08/231-4035/ПР)** *Постійною комісією Київської міської ради з питань екологічної політики проект рішення **підтриманий з рекомендаціями,** а саме: пункт 2 проекту рішення виключити, у зв`язку з цим пункт 3 вважати відповідно пунктом 2 (витяг з протоколу №21/74 засіданні цієї постійної комісії від 19.12.2018).*
14.	К-33276 **ПР-18165**	Дитяча клінічна лікарня 4 Солом'янського району м. Києва пров. Ковальський, 12 в постійне користування площа 0,14 га для експлуатації та обслуговування будівлі молочної кухні Дитячої клінічної лікарні № 4 **(доручення заступника міського голови – секретаря Київської міської ради від 19.10.2018 №08/231-3675/ПР)** *Проект рішення **підтриманий** постійною комісією Київської міської ради з питань охорони здоров'я та соціального захисту.*
		Святошинський район
15.	К-36030 **ПР-18537**	Київське комунальне об'єднання зеленого будівництва та експлуатації зелених насаджень міста «Київзеленбуд» вул. Чорнобильська, 4/56 в постійне користування площа 0,46 га для експлуатації скверу **(доручення заступника міського голови – секретаря Київської міської ради від 15.11.2018 №08/231-4101/ПР)** *Постійною комісією Київської міської ради з питань екологічної політики проект рішення **підтриманий з рекомендаціями,** а саме: пункт 2 проекту рішення виключити, у зв`язку з цим пункт 3 вважати відповідно пунктом 2 (витяг з протоколу №21/74 засіданні цієї постійної комісії від 19.12.2018).*
16.	К-33803 **ПР-19951**	СЛУЖБА АВТОМОБІЛЬНИХ ДОРІГ У КИЇВСЬКІЙ ОБЛАСТІ автодорога М-06 Київ-Чоп, км 15+668 в постійне користування площі 0,98 га; 1,18 га; 2,79 га; 0,68 га; 1,75 га; 0,10 га; 0,99 га для розміщення транспортної розв'язки в різних рівнях

		(доручення заступника міського голови – секретаря Київської міської ради від 14.03.2019 №08/231-1260/ПР) *Проект рішення паралельно опрацьовується постійною комісією Київської міської ради з питань транспорту, зв`язку та реклами.*
		Шевченківський район
17.	К-36458 **ПР-18994**	Київське комунальне об'єднання зеленого будівництва та експлуатації зелених насаджень міста «Київзеленбуд» пров. Татарський, 2 в постійне користування площа 0,1017 га для утримання та експлуатації скверу **(доручення заступника міського голови – секретаря Київської міської ради від 15.01.2019 №08/231-189/ПР)** *Постійною комісією Київської міської ради з питань екологічної політики проект рішення* ***підтриманий з рекомендаціями,*** *а саме: пункт 2 проекту рішення виключити, у зв`язку з цим пункт 3 вважати відповідно пунктом 2 (витяг з протоколу №2/76 засіданні цієї постійної комісії від 13.02.2019).*
18.	К-32564 **ПР-17687**	Казенне підприємство «Укрспецзв'язок» вул. Льва Толстого, 16/18 в постійне користування площа 0,34 га для розміщення та експлуатації об'єктів і споруд телекомунікацій та для збереження і використання земель природно-заповідного фонду **(доручення заступника міського голови – секретаря Київської міської ради від 01.10.2018 №08/231-3168/ПР)** *Проект рішення* ***підтриманий*** *постійною комісією Київської міської ради з питань екологічної політики.* *До постійної комісії Київської міської ради з питань містобудування, архітектури та землекористування надійшло звернення казенного підприємства «УКРСПЕЦЗВ`ЯЗОК» 18.03.2019 № 44/440 (вх. №08/5799 від 19.03.2019) з проханням розглянути проект рішення на найближчому засіданні постійної комісії.*

Голова комісії **О. Міщенко**

Секретар комісії **І. Картавий**

п.9.7.1 – К-36033

КИЇВСЬКА МІСЬКА РАДА

VIII СКЛИКАННЯ

ПОСТІЙНА КОМІСІЯ З ПИТАНЬ ЕКОЛОГІЧНОЇ ПОЛІТИКИ

01044, м. Київ, вул. Хрещатик, 36 к.1005/1 *тел.:(044)202-70-76, тел./факс:(044)202-72-31*

Витяг з протоколу № 21/74

засідання постійної комісії Київської міської ради з питань екологічної політики

від 19.12.2018

Місце проведення: Київська міська рада, м. Київ, вул. Хрещатик, 36, десятий поверх, каб. 1017, початок проведення засідання о 10:00.

Склад комісії: 8 депутатів Київської міської ради.

Присутні: 6 депутатів Київської міської ради – членів постійної комісії:

Яловий К.В.	– голова постійної комісії, головуючий;
Пилипенко С.О	– заступник голови постійної комісії;
Сандалова Г.О.	– заступник голови постійної комісії;
Новіков О.О.	– секретар постійної комісії;
Антонова О.Ю.	– член постійної комісії;
Пинзеник О.О.	– член постійної комісії.

Відсутні 2 депутати Київської міської ради:. Мірошниченко І.М., Москаль Д.Д.

Запрошені:

Васильчук В.В.	– депутат Київської міської ради;
Фіщук А.В.	– директор Департаменту міського благоустрою виконавчого органу Київської міської ради (Київської міської державної адміністрації);
Ткаченко О.М.	– начальник управління землеустрою Департаменту земельних ресурсів виконавчого органу Київської міської ради (Київської міської державної адміністрації);
Мальований А.М.	– начальник Управління екології та природних ресурсів виконавчого органу Київської міської ради (Київської міської державної адміністрації);
Заруба Д.В.	– заступник генерального директора КО «Київзеленбуд»;
Юсипенко О.М.	– в.о. генерального директора КП «Плесо»;
Мотуз В.В.	– заступник директора із загальних питань КП «Плесо»;
Баркович В.	– представник громади;

Войтенко І.В. – представник ТОВ «Глобал Інвест»;
Кирилов М.С. – голова правління СТ «Бджілка»;
Цап Н.А. – фізична особа, секретар ОСН «Комітет мікрорайону «Чапаєвка».

Порядок денний:

12. Про розгляд проекту рішення Київської міської ради «Про надання дозволу на розроблення проекту землеустрою щодо відведення земельних ділянок Київському комунальному об'єднанню зеленого будівництва та експлуатації зелених насаджень міста «Київзеленбуд» на просп. Голосіївському, 108, корпус, 2, та просп. Голосіївський, 108, корпус 3 у Голосіївському районі м. Києва для експлуатації зеленої зони; для експлуатації зеленої зони», К-36033 (доручення заступника міського голови – секретаря Київської міської ради від 15.11.2018 №08/231-4110/ПР).

ВИСТУПИЛИ: Яловий К.В.

Яловий К.В. запропонував підтримати зазначений проект рішення Київської міської ради з рекомендаціями, а саме: пункт 2 проекту рішення виключити, у зв'язку з цим пункт 3 вважати відповідно пунктом 2.

ВИРІШИЛИ: Підтримати проект рішення Київської міської ради «Про надання дозволу на розроблення проекту землеустрою щодо відведення земельних ділянок Київському комунальному об'єднанню зеленого будівництва та експлуатації зелених насаджень міста «Київзеленбуд» на просп. Голосіївському, 108, корпус, 2, та просп. Голосіївський, 108, корпус 3 у Голосіївському районі м. Києва для експлуатації зеленої зони; для експлуатації зеленої зони», К-36033 (доручення заступника міського голови – секретаря Київської міської ради від 15.11.2018 №08/231-4110/ПР) з рекомендаціями, а саме: пункт 2 проекту рішення виключити, у зв'язку з цим пункт 3 вважати відповідно пунктом 2.

ГОЛОСУВАЛИ: За – 5, Проти – 0, Утримались – 0, Не голосували – 1.

Рішення прийнято.

Голова комісії **Костянтин Яловий**

Секретар комісії **Олексій Новіков**

972 – К-36036

КИЇВСЬКА МІСЬКА РАДА

VIII СКЛИКАННЯ

ПОСТІЙНА КОМІСІЯ З ПИТАНЬ ЕКОЛОГІЧНОЇ ПОЛІТИКИ

01044, м. Київ, вул. Хрещатик, 36 к.1005/1 *тел.:(044)202-70-76, тел./факс:(044)202-72-31*

Витяг з протоколу № 21/74

засідання постійної комісії Київської міської ради з питань екологічної політики

від 19.12.2018

Місце проведення: Київська міська рада, м. Київ, вул. Хрещатик, 36, десятий поверх, каб. 1017, початок проведення засідання о 10:00.

Склад комісії: 8 депутатів Київської міської ради.

Присутні: 6 депутатів Київської міської ради – членів постійної комісії:

Яловий К.В.	– голова постійної комісії, головуючий;
Пилипенко С.О	– заступник голови постійної комісії;
Сандалова Г.О.	– заступник голови постійної комісії;
Новіков О.О.	– секретар постійної комісії;
Антонова О.Ю.	– член постійної комісії;
Пинзеник О.О.	– член постійної комісії.

Відсутні 2 депутати Київської міської ради:. Мірошниченко І.М., Москаль Д.Д.

Запрошені:

Васильчук В.В.	– депутат Київської міської ради;
Фіщук А.В.	– директор Департаменту міського благоустрою виконавчого органу Київської міської ради (Київської міської державної адміністрації);
Ткаченко О.М.	– начальник управління землеустрою Департаменту земельних ресурсів виконавчого органу Київської міської ради (Київської міської державної адміністрації);
Мальований А.М.	– начальник Управління екології та природних ресурсів виконавчого органу Київської міської ради (Київської міської державної адміністрації);
Заруба Д.В.	– заступник генерального директора КО «Київзеленбуд»;
Юсипенко О.М.	– в.о. генерального директора КП «Плесо»;
Мотуз В.В.	– заступник директора із загальних питань КП «Плесо»;
Баркович В.	– представник громади;

Войтенко І.В. – представник ТОВ «Глобал Інвест»;
Кирилов М.С. – голова правління СТ «Бджілка»;
Цап Н.А. – фізична особа, секретар ОСН «Комітет мікрорайону «Чапаєвка».

Порядок денний:

11. Про розгляд проекту рішення Київської міської ради «Про надання дозволу на розроблення проекту землеустрою щодо відведення земельної ділянки Київському комунальному об'єднанню зеленого будівництва та експлуатації зелених насаджень міста «Київзеленбуд» між житловими будинками № 120 та № 120, корпус 2 на проспекті Голосіївському у Голосіївському районі м. Києва для експлуатації зеленої зони», К-36036 (доручення заступника міського голови – секретаря Київської міської ради від 15.11.2018 №08/231-4103/ПР).

ВИСТУПИЛИ: Яловий К.В.

Яловий К.В. запропонував підтримати зазначений проект рішення Київської міської ради з рекомендаціями, а саме: пункт 2 проекту рішення виключити, у зв'язку з цим пункт 3 вважати відповідно пунктом 2.

ВИРІШИЛИ: Підтримати проект рішення Київської міської ради «Про надання дозволу на розроблення проекту землеустрою щодо відведення земельної ділянки Київському комунальному об'єднанню зеленого будівництва та експлуатації зелених насаджень міста «Київзеленбуд» між житловими будинками № 120 та № 120, корпус 2 на проспекті Голосіївському у Голосіївському районі м. Києва для експлуатації зеленої зони», К-36036 (доручення заступника міського голови – секретаря Київської міської ради від 15.11.2018 №08/231-4103/ПР) з рекомендаціями, а саме: пункт 2 проекту рішення виключити, у зв'язку з цим пункт 3 вважати відповідно пунктом 2.

ГОЛОСУВАЛИ: За – 5, Проти – 0, Утримались – 0, Не голосували – 1.

Рішення прийнято.

Голова комісії **Костянтин Яловий**

Секретар комісії **Олексій Новіков**

973 - К-37684

КИЇВСЬКА МІСЬКА РАДА

VIII СКЛИКАННЯ

ПОСТІЙНА КОМІСІЯ З ПИТАНЬ ЕКОЛОГІЧНОЇ ПОЛІТИКИ

01044, м. Київ, вул. Хрещатик, 36 к.1005/1 *тел.:(044)202-70-76, тел./факс:(044)202-72-31*

Витяг з протоколу № 4/78

засідання постійної комісії Київської міської ради з питань екологічної політики

від 13.03.2019

Місце проведення: Київська міська рада, м. Київ, вул. Хрещатик, 36, десятий поверх, каб. 1017, початок проведення засідання о 14:00.

Склад комісії: 8 депутатів Київської міської ради.

Присутні: 5 депутатів Київської міської ради – членів постійної комісії:

Яловий К.В. – голова постійної комісії, головуючий;
Пилипенко С.О. – заступник голови постійної комісії;
Новіков О.О. – секретар постійної комісії;
Антонова О.Ю. – член постійної комісії;
Мірошниченко І.М. – член постійної комісії.

Відсутні 3 депутати Київської міської ради: Сандалова Г.О., Москаль Д.Д., Пинзеник О.О.

Запрошені:

Кутняк С.В. – депутат Київської міської ради;
Мальований А.М. – начальник Управління екології та природних ресурсів виконавчого органу Київської міської ради (Київської міської державної адміністрації);
Панчій Т.М. – в.о. директора Департаменту міського благоустрою виконавчого органу Київської міської ради (Київської міської державної адміністрації);
Лохматов С.Ю. – заступник директора Департаменту земельних ресурсів виконавчого органу Київської міської ради (Київської міської державної адміністрації) – начальник управління ринку землі;
Бєлоусова Н.М. – в.о. генерального директора КО «Київзеленбуд»;
Юсипенко О.М. – генеральний директор КП «Плесо»;
Мазур Н.В. – в.о. директора КП «Київська міська лікарня ветеринарної медицини»;

Сільченко І.І.	– заступник директора КП «Київміськрозвиток»;
Чорній Б.П.	– заступник директора КП «Київське інвестиційне агентство»;
Титаренко О.Л.	– головний спеціаліст відділу регулювання забудови ліво- та правобережних районів міста Управління регулювання забудови міста Департаменту містобудування та архітектури виконавчого органу Київської міської ради (Київської міської державної адміністрації);
Марченко М.А.	– представник ГО «Громадянські слідчі»;
Мезінова О.В.	– президент благодійної організації «Благодійний фонд «Сіріус»;
Станішевська І.В.	– голова ГО «Еко- логіка»;
Дюжев С.А	– спеціаліст Інституту архітектурного менеджменту;
Агеєва В.С.	– представник ГО «Спілка порятунку Голосієва»;
Гончаров Р.В.	– координатор ГО «Сучасні Совки»;
Доценко Н.В.	– голова правління об`єднання садових товариств «Русанівські сади»;
Татарінова Т.В.	– представник потерпіли інвесторів від діяльності ГІБК «Еліта-Центр»;
Тігунов П.О.	– представник ініціативної групи мешканців «Пуща-Водиця»;
Тищенко В.І.	– представник громади «Русанівські сади»;
Заїка А.В.	– помічник депутата Київської міської ради Васильчука В.В.

Порядок денний:

27. Про розгляд проекту рішення Київської міської ради «Про надання дозволу на розроблення проекту землеустрою щодо відведення в постійне користування земельної ділянки Київському комунальному об'єднанню зеленого будівництва та експлуатації зелених насаджень міста "Київзеленбуд" на просп. Науки, 13-15 у Голосіївському районі м. Києва для утримання, обслуговування та благоустрою зелених зон і зелених насаджень», К-37684 (доручення заступника міського голови – секретаря Київської міської ради від 18.02.2019 №08/231-836/ПР) та листа депутата Київської міської ради Прокопіва В.В. (вх. від 25.02.2019 №08/4178).

СЛУХАЛИ:

Яловий К.В.

ВИСТУПИЛИ:

Яловий К.В. запропонував підтримати зазначений проект рішення Київської міської ради з врахуванням рекомендацій, викладених у листі депутата Київської міської ради Прокопіва В.В. (вх. від 25.02.2019 №08/4178), а саме: пункт 2 проекту рішення замінити новим пунктом такого змісту: «Внести зміни до Програми розвитку зеленої зони міста Києва до 2010 року та концепції формування зелених насаджень в центральній частині міста (Таблиця 17 «Перелік озеленених територій, що резервуються для розвитку мережі зелених

насаджень загального користування»), затвердженої рішенням Київської міської ради від 19.07.2005 року № 806/3381 (зі змінами та доповненнями), додавши земельну ділянку, зазначену в пункті 1 цього рішення, до переліку озеленених територій Голосіївського району м. Києва.

ВИРІШИЛИ: Підтримати проект рішення Київської міської ради «Про надання дозволу на розроблення проекту землеустрою щодо відведення в постійне користування земельної ділянки Київському комунальному об'єднанню зеленого будівництва та експлуатації зелених насаджень міста "Київзеленбуд" на просп. Науки, 13-15 у Голосіївському районі м. Києва для утримання, обслуговування та благоустрою зелених зон і зелених насаджень», К-37684 (доручення заступника міського голови – секретаря Київської міської ради від 18.02.2019 №08/231-836/ПР) з рекомендаціями, а саме: пункт 2 проекту рішення замінити новим пунктом такого змісту: «Внести зміни до Програми розвитку зеленої зони міста Києва до 2010 року та концепції формування зелених насаджень в центральній частині міста (Таблиця 17 «Перелік озеленених територій, що резервуються для розвитку мережі зелених насаджень загального користування»), затвердженої рішенням Київської міської ради від 19.07.2005 року № 806/3381 (зі змінами та доповненнями), додавши земельну ділянку, зазначену в пункті 1 цього рішення, до переліку озеленених територій Голосіївського району м. Києва

ГОЛОСУВАЛИ: «за» – 5, «проти» – 0, «утримались» – 0, «не голосували» – 0.

Рішення прийнято.

Голова комісії **Костянтин Яловий**

Секретар комісії **Олексій Новіков**

9.7.4 - К-36138

КИЇВСЬКА МІСЬКА РАДА

VIII СКЛИКАННЯ

ПОСТІЙНА КОМІСІЯ З ПИТАНЬ ЕКОЛОГІЧНОЇ ПОЛІТИКИ

01044, м. Київ, вул. Хрещатик, 36 к.1005/1 *тел.:(044)202-70-76, тел./факс:(044)202-72-31*

Витяг з протоколу № 21/74

засідання постійної комісії Київської міської ради з питань екологічної політики

від 19.12.2018

Місце проведення: Київська міська рада, м. Київ, вул. Хрещатик, 36, десятий поверх, каб. 1017, початок проведення засідання о 10:00.

Склад комісії: 8 депутатів Київської міської ради.

Присутні: 6 депутатів Київської міської ради – членів постійної комісії:

Яловий К.В.	– голова постійної комісії, головуючий;
Пилипенко С.О	– заступник голови постійної комісії;
Сандалова Г.О.	– заступник голови постійної комісії;
Новіков О.О.	– секретар постійної комісії;
Антонова О.Ю.	– член постійної комісії;
Пинзеник О.О.	– член постійної комісії.

Відсутні 2 депутати Київської міської ради:. Мірошниченко І.М., Москаль Д.Д.

Запрошені:

Васильчук В.В.	– депутат Київської міської ради;
Фіщук А.В.	– директор Департаменту міського благоустрою виконавчого органу Київської міської ради (Київської міської державної адміністрації);
Ткаченко О.М.	– начальник управління землеустрою Департаменту земельних ресурсів виконавчого органу Київської міської ради (Київської міської державної адміністрації);
Мальований А.М.	– начальник Управління екології та природних ресурсів виконавчого органу Київської міської ради (Київської міської державної адміністрації);
Заруба Д.В.	– заступник генерального директора КО «Київзеленбуд»;
Юсипенко О.М.	– в.о. генерального директора КП «Плесо»;
Мотуз В.В.	– заступник директора із загальних питань КП «Плесо»;
Баркович В.	– представник громади;

Войтенко І.В. – представник ТОВ «Глобал Інвест»;
Кирилов М.С. – голова правління СТ «Бджілка»;
Цап Н.А. – фізична особа, секретар ОСН «Комітет мікрорайону «Чапаєвка».

Порядок денний:

16. Про розгляд проекту рішення Київської міської ради «Про надання дозволу на розроблення проекту землеустрою щодо відведення земельної ділянки Київському комунальному об`єднанню зеленого будівництва та експлуатації зелених насаджень міста «Київзеленбуд» на вул. Тростянецькій, 47 Дарницькому районі м. Києва для облаштування, експлуатації та обслуговування зелених насаджень (сквер)», К-36138 (доручення заступника міського голови – секретаря Київської міської ради від 12.11.2018 №08/231-4033/ПР).

ВИСТУПИЛИ: Яловий К.В.

Яловий К.В. запропонував підтримати зазначений проект рішення Київської міської ради з рекомендаціями, а саме: пункт 2 проекту рішення виключити, у зв'язку з цим пункт 3 вважати відповідно пунктом 2.

ВИРІШИЛИ: Підтримати проект рішення Київської міської ради «Про надання дозволу на розроблення проекту землеустрою щодо відведення земельної ділянки Київському комунальному об`єднанню зеленого будівництва та експлуатації зелених насаджень міста «Київзеленбуд» на вул. Тростянецькій, 47 Дарницькому районі м. Києва для облаштування, експлуатації та обслуговування зелених насаджень (сквер)», К-36138 (доручення заступника міського голови – секретаря Київської міської ради від 12.11.2018 №08/231-4033/ПР) з рекомендаціями, а саме: пункт 2 проекту рішення виключити, у зв'язку з цим пункт 3 вважати відповідно пунктом 2.

ГОЛОСУВАЛИ: За – 5, Проти – 0, Утримались – 0, Не голосували – 1.

Рішення прийнято.

Голова комісії **Костянтин Яловий**

Секретар комісії **Олексій Новіков**

9.7.5 – К-36028

КИЇВСЬКА МІСЬКА РАДА

VIII СКЛИКАННЯ

ПОСТІЙНА КОМІСІЯ З ПИТАНЬ ЕКОЛОГІЧНОЇ ПОЛІТИКИ

01044, м. Київ, вул. Хрещатик, 36 к.1005/1 *тел.:(044)202-70-76, тел./факс:(044)202-72-31*

Витяг з протоколу № 21/74

засідання постійної комісії Київської міської ради з питань екологічної політики

від 19.12.2018

Місце проведення: Київська міська рада, м. Київ, вул. Хрещатик, 36, десятий поверх, каб. 1017, початок проведення засідання о 10:00.

Склад комісії: 8 депутатів Київської міської ради.

Присутні: 6 депутатів Київської міської ради – членів постійної комісії:

Яловий К.В.	– голова постійної комісії, головуючий;
Пилипенко С.О	– заступник голови постійної комісії;
Сандалова Г.О.	– заступник голови постійної комісії;
Новіков О.О.	– секретар постійної комісії;
Антонова О.Ю.	– член постійної комісії;
Пинзеник О.О.	– член постійної комісії.

Відсутні 2 депутати Київської міської ради:. Мірошниченко І.М., Москаль Д.Д.

Запрошені:

Васильчук В.В.	– депутат Київської міської ради;
Фіщук А.В.	– директор Департаменту міського благоустрою виконавчого органу Київської міської ради (Київської міської державної адміністрації);
Ткаченко О.М.	– начальник управління землеустрою Департаменту земельних ресурсів виконавчого органу Київської міської ради (Київської міської державної адміністрації);
Мальований А.М.	– начальник Управління екології та природних ресурсів виконавчого органу Київської міської ради (Київської міської державної адміністрації);
Заруба Д.В.	– заступник генерального директора КО «Київзеленбуд»;
Юсипенко О.М.	– в.о. генерального директора КП «Плесо»;
Мотуз В.В.	– заступник директора із загальних питань КП «Плесо»;
Баркович В.	– представник громади;

Войтенко І.В. – представник ТОВ «Глобал Інвест»;
Кирилов М.С. – голова правління СТ «Бджілка»;
Цап Н.А. – фізична особа, секретар ОСН «Комітет мікрорайону «Чапаєвка».

Порядок денний:

14. Про розгляд проекту рішення Київської міської ради «Про надання дозволу на розроблення проекту землеустрою щодо відведення земельної ділянки Київському комунальному об'єднанню зеленого будівництва та експлуатації зелених насаджень міста «Київзеленбуд» на вул. Ревуцького, 13-б у Дарницькому районі м. Києва для облаштування, експлуатації та обслуговування зелених насаджень (сквер)», К-36028 (доручення заступника міського голови – секретаря Київської міської ради від 12.11.2018 №08/231-4027/ПР).

ВИСТУПИЛИ: Яловий К.В.

Яловий К.В. запропонував підтримати зазначений проект рішення Київської міської ради з рекомендаціями, а саме: пункт 2 проекту рішення виключити, у зв'язку з цим пункт 3 вважати відповідно пунктом 2.

ВИРІШИЛИ: Підтримати проект рішення Київської міської ради «Про надання дозволу на розроблення проекту землеустрою щодо відведення земельної ділянки Київському комунальному об'єднанню зеленого будівництва та експлуатації зелених насаджень міста «Київзеленбуд» на вул. Ревуцького, 13-б у Дарницькому районі м. Києва для облаштування, експлуатації та обслуговування зелених насаджень (сквер)», К-36028 (доручення заступника міського голови – секретаря Київської міської ради від 12.11.2018 №08/231-4027/ПР) з рекомендаціями, а саме: пункт 2 проекту рішення виключити, у зв'язку з цим пункт 3 вважати відповідно пунктом 2.

ГОЛОСУВАЛИ: За – 5, Проти – 0, Утримались – 0, Не голосували – 1.

Рішення прийнято.

Голова комісії **Костянтин Яловий**

Секретар комісії **Олексій Новіков**

К-36808

КИЇВСЬКА МІСЬКА РАДА

VIII СКЛИКАННЯ

ПОСТІЙНА КОМІСІЯ З ПИТАНЬ ОСВІТИ, НАУКИ, СІМ'Ї, МОЛОДІ ТА СПОРТУ

01044, м. Київ, вул. Хрещатик, 36 т./ф. 202-70-58

18.03.2019 № 08/285-53

на №_____від_____

Департамент земельних ресурсів виконавчого органу Київської міської ради (КМДА)

Деснянська районна в місті Києві державна адміністрація

Постійна комісія Київської міської ради з питань містобудування, землекористування та архітектури

Направляємо витяг з протоколу №06/85 від 06.03.2019 засідання постійної комісії Київської міської ради з питань освіти, науки, сім'ї, молоді та спорту для подальшої роботи.

ВИТЯГ
з протоколу №06/85 від 06.03.2019
засідання постійної комісії Київської міської ради
з питань освіти, науки, сім'ї, молоді та спорту

Присутні: Старостенко Г.В. – голова комісії
Шульга Н.І. - секретар комісії
Паладій С.В. – заступник голови комісії
Васильчук В.В. - член комісії
Гончаров О.В. - член комісії

Відсутні: Стрижов Д.С. - член комісії

Порядок денний:

8. Про розгляд проекту рішення Київської міської ради «Про надання дозволу на розроблення проекту землеустрою щодо відведення в постійне користування земельної ділянки Деснянській районній в місті Києві державній адміністрації у 20 мікрорайоні житлового масиву Вигурівщина-Троєщина у Деснянському районі міста Києва для будівництва загальноосвітньої школи та експлуатації, обслуговування дитячого дошкільного закладу» (справа К-36808) *(доручення заступника міського голови-секретаря Київської міської ради В. Прокопіва №08/231-867ПР від 18.02.2019).*

8. СЛУХАЛИ: Старостенко Г.В. – голову комісії, яка поінформувала про проект рішення Київської міської ради «Про надання дозволу на розроблення проекту землеустрою щодо відведення в постійне користування земельної ділянки Деснянській районній в місті Києві державній адміністрації у 20 мікрорайоні житлового масиву Вигурівщина-Троєщина у Деснянському районі міста Києва для будівництва загальноосвітньої школи та експлуатації, обслуговування дитячого дошкільного закладу» (справа К-36808) *(доручення заступника міського голови-секретаря Київської міської ради В. Прокопіва №08/231-867ПР від 18.02.2019).*

ВИСТУПИЛИ: Старостенко Г.В., Паладій С.В., Васильчук В.В., Шульга Н.І., Дворніков В.М., Воробей О.А.

ВИРІШИЛИ:

1) Проект рішення Київської міської ради «Про надання дозволу на розроблення проекту землеустрою щодо відведення в постійне користування земельної ділянки Деснянській районній в місті Києві державній адміністрації у 20 мікрорайоні житлового масиву Вигурівщина-Троєщина у Деснянському районі міста Києва для будівництва загальноосвітньої школи та експлуатації, обслуговування дитячого дошкільного закладу» (справа К-36808) відправити на доопрацювання.

2) У зв'язку з виникненням нових обставин, доручити Деснянській РДА спільно з Департаментом земельних ресурсів опрацювати проект рішення Київської міської ради «Про надання дозволу на розроблення проекту землеустрою щодо відведення в постійне користування земельної ділянки Деснянській районній в місті Києві державній адміністрації у 20 мікрорайоні житлового масиву Вигурівщина-Троєщина у Деснянському районі міста Києва для будівництва загальноосвітньої школи та експлуатації, обслуговування дитячого дошкільного закладу» (справа К-36808) та у разі необхідності звернутися до заступника міського голови-секретаря Київської міської ради Прокопіва В.В про відкликання цього проекту рішення Київської міської ради з розгляду постійних комісій Київської міської ради.

3) Департаменту земельних ресурсів виконавчого органу Київської міської ради (КМДА) спільно з Деснянською РДА надати календарний план-графік по поділу земельної ділянки (кадастровий номер 8000000000:62:095:0004), зміні цільового призначення під будівництво закладу загальної середньої освіти та обслуговування закладу дошкільної освіти, а також надати письмову згоду від забудовників про припинення права оренди на земельну ділянку, яка буде утворена у результаті поділу земельної ділянки (кадастровий номер 8000000000:62:095:0004) відповідно до рішень Київської міської ради від 06.10.2016 №252/1256 та від 06.07.2017 №773/2935.

ГОЛОСУВАЛИ: За – 5, проти – немає, утрималось – немає, не голосували –немає. ***Рішення прийнято.***

Голова комісії Г.Старостенко

Секретар комісії Н.Шульга

9.7.8 – К-29/66

КИЇВСЬКА МІСЬКА РАДА

VIII СКЛИКАННЯ

ПОСТІЙНА КОМІСІЯ З ПИТАНЬ ЕКОЛОГІЧНОЇ ПОЛІТИКИ

01044, м. Київ, вул. Хрещатик, 36 к.1005/1 *тел.:(044)202-70-76, тел./факс:(044)202-72-31*

ВИТЯГ З ПРОТОКОЛУ № 2/55

засідання постійної комісії Київської міської ради з питань екологічної політики

від 14.02.2018

Місце проведення: Київська міська рада, м. Київ, вул. Хрещатик, 36, десятий поверх, кабінет 1017, початок проведення засідання о 14:00.

Склад комісії: 8 депутатів Київської міської ради.

Присутні: 8 депутатів Київської міської ради – членів постійної комісії:

Яловий К.В.	– голова постійної комісії, головуючий;
Пилипенко С.О.	– заступник голови постійної комісії;
Сандалова Г.О.	– заступник голови постійної комісії;
Новіков О.О.	– секретар постійної комісії;
Антонова О.Ю.	– член постійної комісії;
Мірошниченко І.М.	– член постійної комісії;
Москаль Д.Д.	– член постійної комісії;
Пинзеник О.О.	– член постійної комісії.

Запрошені:

Гришко В.В.	– депутат Київської міської ради;
Задерейко А.І.	– депутат Київської міської ради;
Фіщук А.В.	– директор Департаменту міського благоустрою виконавчого органу Київської міської ради (Київської міської державної адміністрації);
Симонов С.А.	– директор Департаменту транспортної інфраструктури виконавчого органу Київської міської ради (Київської міської державної адміністрації);
Панчій Т.М.	– перший заступник директора Департаменту міського благоустрою виконавчого органу Київської міської ради (Київської міської державної адміністрації);
Кулаковський Ю.П.	– заступник директора Департаменту земельних ресурсів виконавчого органу Київської міської ради (Київської міської державної адміністрації);
Мальований А.М.	– заступник начальника Управління екології та природних ресурсів виконавчого органу Київської

	міської ради (Київської міської державної адміністрації);
Наконечний М.В.	– генеральний директор КО «Київзеленбуд»;
Заславський М.В.	– директор КП «Київська міська лікарня ветеринарної медицини»;
Мотуз В.В.	– заступник генерального директора КО «Київзеленбуд»;
Осипов В.О.	– заступник генерального директора з експлуатаційного утримання, розвитку та функціонування вулично-дорожньої мережі КК «Київавтодор»;
Гінзула М.Я.	– начальник служби екологічного нагляду на землях водного фонду;
Дюжев С.А.	– головний спеціаліст Інституту архітектурного менеджменту;
Агеєва В.С.	– голова ГО «За збереження Біличанського лісу»;
Давиденко В.О.	– представник за довіреністю Лапунова В.В.;
Корецький С.П.	– представник ГО «Незалежний інтелектуальний центр»;
Ренк Я.Я.	– автор електронної петиції;
Чумак К.А.	– представник ГО «Водний Рух Київщини».

Порядок денний:

11. Про розгляд проекту рішення Київської міської ради «Про надання дозволу на розроблення проекту землеустрою щодо відведення земельної ділянки комунальному підприємству по утриманню зелених насаджень Дніпровського району м. Києва між будинками №№ 15, 13, 9г, 19, 17 та 15а на вул. Челябінській та № 24г на вул. Митрополита Андрея Шептицького у Дніпровському районі м. Києва для утримання та догляду за сквером», К-29166 (доручення заступника міського голови – секретаря Київської міської ради від 02.03.2017 № 08/231-631/ПР).

СЛУХАЛИ:
Яловий К.В.
ВИСТУПИЛИ: Яловий К.В.

Яловий К.В. запропонував підтримати зазначений проект рішення Київської міської ради з рекомендаціями, а саме: в назві та по тексту проекту рішення слова «Комунальному підприємству по утриманню зелених насаджень Дніпровського району м. Києва» у всіх відмінках замінити відповідно словами «Київському комунальному об'єднанню зеленого будівництва та експлуатації зелених насаджень міста «Київзеленбуд», враховуючи рішення Київської міської ради від 06.07.17 № 738/2900 «Про заходи, спрямовані на збереження територій зелених зон міста Києва».

ВИРІШИЛИ: Підтримати проект рішення Київської міської ради «Про надання дозволу на розроблення проекту землеустрою щодо відведення земельної ділянки комунальному підприємству по утриманню зелених насаджень Дніпровського району м. Києва між будинками №№ 15, 13, 9г, 19, 17 та 15а на вул. Челябінській та № 24г на вул. Митрополита Андрея Шептицького у

Дніпровському районі м. Києва для утримання та догляду за сквером», К-29166 (доручення заступника міського голови – секретаря Київської міської ради від 02.03.2017 № 08/231-631/ПР) з рекомендаціями, а саме: в назві та по тексту проекту рішення слова «Комунальному підприємству по утриманню зелених насаджень Дніпровського району м. Києва» у всіх відмінках замінити відповідно словами «Київському комунальному об'єднанню зеленого будівництва та експлуатації зелених насаджень міста «Київзеленбуд».

ГОЛОСУВАЛИ: За – 5, Проти – 0, Утримались – 0, Не голосували – 3.

Рішення прийнято.

Голова комісії **Костянтин Яловий**

Секретар комісії **Олексій Новіков**

ДЕПУТАТ

КИЇВСЬКОЇ МІСЬКОЇ РАДИ VIII СКЛИКАННЯ К-29166

"13" лютого 2018 р. № 08/279/079-304/18

Голові постійної комісії Київради
з питань містобудування,
архітектури та землекористування
Міщенку О. Г.
вул. Хрещатик, 36,
м. Київ, 01044

Шановний Олександре Григоровичу!

У відповідь на Ваш лист від 07.02.2018 року №08/281-282 хочу зазначити, що інформацію щодо уточнення меж земельної ділянки мені досі не надали, тому позиція щодо даного питання залишається невизначеною.

З повагою,
депутат Київської міської ради **О.Ф.ПЕТРОВЕЦЬ**

ДЕПУТАТ

КИЇВСЬКОЇ МІСЬКОЇ РАДИ VIII СКЛИКАННЯ

«05» квітня 2018 р. № 08/279/04/067-57

Київська міська рада
05.04.2018 № **08/5971**

Голові постійної комісії Київської міської ради
з питань містобудування, архітектури
та землекористування
Міщенку О.Г.

ДЕПУТАТСЬКЕ ЗВЕРНЕННЯ

Шановний Олександре Григоровичу!

На засіданні постійна комісія Київської міської ради з питань містобудування, архітектури та землекористування 03.10.2017 р. розглядався проект рішення «Про надання дозволу на розроблення проекту землеустрою щодо відведення земельної ділянки комунальному підприємству по утриманню зелених насаджень Дніпровського району м. Києва між будинками №№ 15, 13, 9г, 19, 17 та 15а на вул. Челябінській та № 24г на вул. Митрополита Андрея Шептицького у Дніпровському районі м. Києва для утримання та догляду за сквером» ПР-12983 від 01.03.2017 (доручення заступника міського голови – секретаря Київської міської ради від 02.03.2017 №08/231-631/ПР). За пропозицією депутата Київради Петровця О.Ф. зазначене питання було знято з розгляду до уточнення меж земельної ділянки.

На моє депутатське звернення до заступника міського голови – секретаря Київської міської ради Прокопіва В.В., мені було надано відповідь про відсутність пропозицій від депутата Київради Петровця О.Ф. про подальший розгляд зазначеного проекту рішення на засіданні постійної комісії Київської міської ради з питань містобудування, архітектури та землекористування на дату 07.02.2018 р.

З огляду на викладене, прошу включити для розгляду до порядку денного на найближче засідання постійної комісії Київської міської ради з питань містобудування, архітектури та землекористування зазначений проект рішення.

Про результати розгляду звернення прошу повідомити мене у визначений Київрадою термін.

Додаток: копія листа №225-КР-475 (від 07.02.2018) заступника міського голови – секретаря Київської міської ради Прокопіва В.В. – 1 арк.

З повагою,
Депутат Київради **Анатолій Шаповал**

9.7.10 – К-35614

КИЇВСЬКА МІСЬКА РАДА

VIII СКЛИКАННЯ

ПОСТІЙНА КОМІСІЯ З ПИТАНЬ ЕКОЛОГІЧНОЇ ПОЛІТИКИ

01044, м. Київ, вул. Хрещатик, 36 к.1005/1 *тел.:(044)202-70-76, тел./факс:(044)202-72-31*

Витяг з протоколу № 17/70

засідання постійної комісії Київської міської ради з питань екологічної політики

від 21.11.2018

Місце проведення: Київська міська рада, м. Київ, вул. Хрещатик, 36, десятий поверх, каб. 1017, початок проведення засідання о 14:00.

Склад комісії: 8 депутатів Київської міської ради.

Присутні: 6 депутатів Київської міської ради – членів постійної комісії:

Яловий К.В.	– голова постійної комісії, головуючий;
Пилипенко С.О.	– заступник голови постійної комісії;
Сандалова Г.О.	– заступник голови постійної комісії;
Новіков О.О.	– секретар постійної комісії;
Мірошниченко І.М.	– член постійної комісії;
Пинзеник О.О.	– член постійної комісії.

Відсутні 2 депутати Київської міської ради: Антонова О.Ю., Москаль Д.Д.

Запрошені:

Кутняк С.В.	– депутат Київської міської ради;
Оленич П.С.	– директор Департаменту земельних ресурсів виконавчого органу Київської міської ради (Київської міської державної адміністрації);
Фіщук А.В.	– директор Департаменту міського благоустрою виконавчого органу Київської міської ради (Київської міської державної адміністрації);
Мальований А.М.	– начальник Управління екології та природних ресурсів виконавчого органу Київської міської ради (Київської міської державної адміністрації);
Жилка М.В	– начальник відділу санітарної очистки та інженерного захисту територій Департаменту житлово-комунальної інфраструктури виконавчого органу Київської міської ради (Київської міської державної адміністрації);
Кирій Л.В	– головний спеціаліст Департаменту житлово-комунальної інфраструктури виконавчого органу

	Київської міської ради (Київської міської державної адміністрації);
Менчак Н.М	– провідний спеціаліст із земельних питань юридичного відділу управління юридичного забезпечення КО «Київзеленбуд»;
Заруба Д.В.	– заступник генерального директора КО «Київзеленбуд»;
Заславський М.В.	– директор комунального підприємства «Київська міська лікарня ветеринарної медицини»;
Бабський В.В.	– провідний інженер із землеустрою відділу обслуговування об'єктів нерухомості КП «Укрспецзв'язок»;
Таран Н.Ю.	– інститут біології та медицини КНУ ім. Тараса Шевченка;
Сенчило О.О.	– директор Ботанічного саду ім. Ак. О.В.Фоміна Київського національного університету ім. Т. Шевченка;
Дюжев С.А	– головний спеціаліст Інституту архітектурного менеджменту;
Березовська Т.В.	– президент ГО «Міжнародне екозахисне бюро «ДЕМЕТРА»;
Варламов М.К.	– заступник директора КП «Київський інститут земельних відносин»;
Демин Д.В.	– адвокат;
Іванін Ю.М.	– представник ТОВ «Віолетта»;
Станішевська І.В.	– представник ГО «Еко-логіка»;
Марченко М.А.	– представник ГО «Громадські слідчі»;
Назаренко О.Ю.	– представник громади, автор звернення;
Назаренко Ю.Б.	– представник ГО «Качине джерельце»;
Попіль Н.М.	– представник ОСН КМ «Пирогів»;
Разумовський В.М.	– представник ГО «Спілка виробників садивного матеріалу»;
Чорноус Л.В.	– представник ТОВ «Віолетта».

Порядок денний:

54. Про розгляд проекту рішення Київської міської ради «Про надання дозволу на розроблення проекту землеустрою щодо відведення земельної ділянки Національному музею історії України у Другій світовій війні. Меморіальний комплекс на вул. Лаврській, 27 у Печерському районі м. Києва для експлуатації та обслуговування Меморіального комплексу та благоустрою і озеленення території», К-35614 (доручення заступника міського голови – секретаря Київської міської ради від 04.10.2018 №08/231-3299/ПР).

СЛУХАЛИ:

Яловий К.В.

ВИРІШИЛИ: Відхилити проект рішення Київської міської ради «Про надання дозволу на розроблення проекту землеустрою щодо відведення земельної ділянки Національному музею історії України у Другій світовій війні.

Меморіальний комплекс на вул. Лаврській, 27 у Печерському районі м. Києва для експлуатації та обслуговування Меморіального комплексу та благоустрою і озеленення території», К-35614 (доручення заступника міського голови – секретаря Київської міської ради від 04.10.2018 №08/231-3299/ПР).
ГОЛОСУВАЛИ: За – 5, Проти – 0, Утримались – 0, Не голосували – 1.
Рішення прийнято.

Голова комісії **Костянтин Яловий**

Секретар комісії **Олексій Новіков**

9.7.11. – К-86364

КИЇВСЬКА МІСЬКА РАДА

VIII СКЛИКАННЯ

ПОСТІЙНА КОМІСІЯ З ПИТАНЬ ЕКОЛОГІЧНОЇ ПОЛІТИКИ

01044, м. Київ, вул. Хрещатик, 36 к.1005/1 *тел.:(044)202-70-76, тел./факс:(044)202-72-31*

Витяг з протоколу № 2/76

засідання постійної комісії Київської міської ради з питань екологічної політики

від 13.02.2019

Місце проведення: Київська міська рада, м. Київ, вул. Хрещатик, 36, десятий поверх, каб. 1017, початок проведення засідання о 14:00.

Склад комісії: 8 депутатів Київської міської ради.

Присутні: 8 депутатів Київської міської ради – членів постійної комісії:

Яловий К.В.	– голова постійної комісії, головуючий;
Пилипенко С.О	– заступник голови постійної комісії;
Сандалова Г.О.	– заступник голови постійної комісії;
Новіков О.О.	– секретар постійної комісії;
Антонова О.Ю.	– член постійної комісії;
Мірошниченко І.М.	– член постійної комісії;
Москаль Д.Д.	– член постійної комісії;
Пинзеник О.О.	– член постійної комісії.

Запрошені:

Банас Д.М.	– депутат Київської міської ради;
Гусовський С.М.	– депутат Київської міської ради;
Мальований А.М.	– начальник Управління екології та природних ресурсів виконавчого органу Київської міської ради (Київської міської державної адміністрації);
Король О.В.	– заступник начальника Управління екології та природних ресурсів виконавчого органу Київської міської ради (Київської міської державної адміністрації) – начальник відділу регулювання зелених насаджень;
Лахматов С.Ю.	– начальник управління ринку землі Департаменту земельних ресурсів виконавчого органу Київської міської ради (Київської міської державної адміністрації);
Юсипенко О.М.	– генеральний директор КП «Плесо»;
Заруба Д.В.	– заступник генерального директора КО «Київзеленбуд»;

Заруба Д.В.	– заступник генерального директора КО «Київзеленбуд»;
Ляхович В.С.	– заступник генерального директора з питань капітальних вкладень КО «Київзеленбуд»;
Титаренко О.Л.	– головний спеціаліст відділу регулювання забудови ліво та правобережних районів міста управління регулювання забудови міста Департаменту містобудування та архітектури виконавчого органу Київської міської ради (Київської міської державної адміністрації);
Федченко С.В.	– представник Голосіївської районної в місті Києві державної адміністрації;
Дюжев С.А	– спеціаліст Інституту архітектурного менеджменту;
Агеєва В.С.	– голова ГО «За збереження Біличанського лісу»;
Гончаров Р.В.	– співавтор місцевої ініціативи;
Лапова Т.В.	– представник ТОВ «ЮТА ЛТД»;
Лебідь В.В.	– представник ГО «Центр захисту прав громади Голосієва»;
Малько І.В.	– представник громади, активіст Гірка Крістера;
Михайленко П.В.	– представник ГІ «Штаб Оборони Києва»;
Нашов В.В.	– представник ТОВ «МТКОРР»;
Онопрієнко В.В.0	– представник ТОВ «ПІКЦ «КРОК»;
Ратушняк Т.В.	– доцент УДФСУ;
Ромась М.О.	– співавтор місцевої ініціативи, представник ГО «Центр захисту прав громади Голосієва»;
Тісунова І.С.	– представник громади;
Фатєєва О.	– представник громади.

Порядок денний:

17. Про розгляд проекту рішення Київської міської ради «Про надання дозволу на розроблення проекту землеустрою щодо відведення земельних ділянок Київському комунальному об'єднанню зеленого будівництва та експлуатації зелених насаджень міста «Київзеленбуд» на вул. Лаврській, 1 у Печерському районі м. Києва для утримання та благоустрою парку-пам'ятки садово-паркового мистецтва місцевого значення «Слава», К-36364 (доручення заступника міського голови – секретаря Київської міської ради від 09.01.2019 №08/231-61/ПР).

ВИСТУПИЛИ: Яловий К.В.

Яловий К.В. запропонував підтримати зазначений проект рішення Київської міської ради з рекомендаціями, а саме: пункт 2 проекту рішення виключити, у зв'язку з цим пункт 3 вважати відповідно пунктом 2.

ВИРІШИЛИ: Підтримати проект рішення Київської міської ради «Про надання дозволу на розроблення проекту землеустрою щодо відведення земельних ділянок Київському комунальному об'єднанню зеленого будівництва та експлуатації зелених насаджень міста «Київзеленбуд» на вул. Лаврській, 1 у Печерському районі м. Києва для утримання та благоустрою парку-пам'ятки садово-паркового мистецтва місцевого значення «Слава», К-36364 (доручення

заступника міського голови – секретаря Київської міської ради від 09.01.2019 №08/231-61/ПР) з рекомендаціями, а саме: пункт 2 проекту рішення виключити, у зв'язку з цим пункт 3 вважати відповідно пунктом 2.

ГОЛОСУВАЛИ: За – 5, Проти – 0, Утримались – 0, Не голосували – 3.

Рішення прийнято.

Голова комісії **Костянтин Яловий**

Секретар комісії **Олексій Новіков**

9.7.12 – к-36506

КИЇВСЬКА МІСЬКА РАДА

VIII СКЛИКАННЯ

ПОСТІЙНА КОМІСІЯ З ПИТАНЬ ЕКОЛОГІЧНОЇ ПОЛІТИКИ

01044, м. Київ, вул. Хрещатик, 36 к.1005/1 *тел.:(044)202-70-76, тел./факс:(044)202-72-31*

Витяг з протоколу № 2/76

засідання постійної комісії Київської міської ради з питань екологічної політики

від 13.02.2019

Місце проведення: Київська міська рада, м. Київ, вул. Хрещатик, 36, десятий поверх, каб. 1017, початок проведення засідання о 14:00.

Склад комісії: 8 депутатів Київської міської ради.

Присутні: 8 депутатів Київської міської ради – членів постійної комісії:

Яловий К.В.	– голова постійної комісії, головуючий;
Пилипенко С.О	– заступник голови постійної комісії;
Сандалова Г.О.	– заступник голови постійної комісії;
Новіков О.О.	– секретар постійної комісії;
Антонова О.Ю.	– член постійної комісії;
Мірошниченко І.М.	– член постійної комісії;
Москаль Д.Д.	– член постійної комісії;
Пинзеник О.О.	– член постійної комісії.

Запрошені:

Банас Д.М.	– депутат Київської міської ради;
Гусовський С.М.	– депутат Київської міської ради;
Мальований А.М.	– начальник Управління екології та природних ресурсів виконавчого органу Київської міської ради (Київської міської державної адміністрації);
Король О.В.	– заступник начальника Управління екології та природних ресурсів виконавчого органу Київської міської ради (Київської міської державної адміністрації) – начальник відділу регулювання зелених насаджень;
Лахматов С.Ю.	– начальник управління ринку землі Департаменту земельних ресурсів виконавчого органу Київської міської ради (Київської міської державної адміністрації);
Юсипенко О.М.	– генеральний директор КП «Плесо»;
Заруба Д.В.	– заступник генерального директора КО «Київзеленбуд»;

Заруба Д.В.	– заступник генерального директора КО «Київзеленбуд»;
Ляхович В.С.	– заступник генерального директора з питань капітальних вкладень КО «Київзеленбуд»;
Титаренко О.Л.	– головний спеціаліст відділу регулювання забудови ліво та правобережних районів міста управління регулювання забудови міста Департаменту містобудування та архітектури виконавчого органу Київської міської ради (Київської міської державної адміністрації);
Федченко С.В.	– представник Голосіївської районної в місті Києві державної адміністрації;
Дюжев С.А	– спеціаліст Інституту архітектурного менеджменту;
Агеєва В.С.	– голова ГО «За збереження Біличанського лісу»;
Гончаров Р.В.	– співавтор місцевої ініціативи;
Лапова Т.В.	– представник ТОВ «ЮТА ЛТД»;
Лебідь В.В.	– представник ГО «Центр захисту прав громади Голосієва»;
Малько І.В.	– представник громади, активіст Гірка Крістера;
Михайленко П.В.	– представник ГІ «Штаб Оборони Києва»;
Нашов В.В.	– представник ТОВ «МТКОРР»;
Онопрієнко В.В.0	– представник ТОВ «ПІКЦ «КРОК»;
Ратушняк Т.В.	– доцент УДФСУ;
Ромась М.О.	– співавтор місцевої ініціативи, представник ГО «Центр захисту прав громади Голосієва»;
Тісунова І.С.	– представник громади;
Фатєєва О.	– представник громади.

Порядок денний:

22. Про розгляд проекту рішення Київської міської ради «Про надання дозволу на розроблення проекту землеустрою щодо відведення земельних ділянок Київському комунальному об'єднанню зеленого будівництва та експлуатації зелених насаджень міста «Київзеленбуд» на алеї Героїв небесної Сотні, 1 у Печерському районі міста Києва для утримання та благоустрою зелених зон і зелених насаджень та обслуговування озелененої території», К-36506 (доручення заступника міського голови – секретаря Київської міської ради від 15.01.2019 №08/231-188/ПР).

ВИСТУПИЛИ: Яловий К.В.

Яловий К.В. запропонував підтримати зазначений проект рішення Київської міської ради з рекомендаціями, а саме: пункт 2 проекту рішення виключити, у зв'язку з цим пункт 3 вважати відповідно пунктом 2.

ВИРІШИЛИ: Підтримати проект рішення Київської міської ради «Про надання дозволу на розроблення проекту землеустрою щодо відведення земельних ділянок Київському комунальному об'єднанню зеленого будівництва та експлуатації зелених насаджень міста «Київзеленбуд» на алеї Героїв небесної Сотні, 1 у Печерському районі міста Києва для утримання та благоустрою зелених зон і зелених насаджень та обслуговування озелененої території»,

К-36506 (доручення заступника міського голови – секретаря Київської міської ради від 15.01.2019 №08/231-188/ПР) з рекомендаціями, а саме: пункт 2 проекту рішення виключити, у зв'язку з цим пункт 3 вважати відповідно пунктом 2.
ГОЛОСУВАЛИ: За – 6, Проти – 0, Утримались – 0, Не голосували – 2.
Рішення прийнято.

Голова комісії **Костянтин Яловий**

Секретар комісії **Олексій Новіков**

97.13 – К-35941

КИЇВСЬКА МІСЬКА РАДА

VIII СКЛИКАННЯ

ПОСТІЙНА КОМІСІЯ З ПИТАНЬ ЕКОЛОГІЧНОЇ ПОЛІТИКИ

01044, м. Київ, вул. Хрещатик, 36 к.1005/1 *тел.:(044)202-70-76, тел./факс:(044)202-72-31*

Витяг з протоколу № 21/74

засідання постійної комісії Київської міської ради з питань екологічної політики

від 19.12.2018

Місце проведення: Київська міська рада, м. Київ, вул. Хрещатик, 36, десятий поверх, каб. 1017, початок проведення засідання о 10:00.

Склад комісії: 8 депутатів Київської міської ради.

Присутні: 6 депутатів Київської міської ради – членів постійної комісії:

Яловий К.В.	– голова постійної комісії, головуючий;
Пилипенко С.О	– заступник голови постійної комісії;
Сандалова Г.О.	– заступник голови постійної комісії;
Новіков О.О.	– секретар постійної комісії;
Антонова О.Ю.	– член постійної комісії;
Пинзеник О.О.	– член постійної комісії.

Відсутні 2 депутати Київської міської ради:. Мірошниченко І.М., Москаль Д.Д.

Запрошені:

Васильчук В.В.	– депутат Київської міської ради;
Фіщук А.В.	– директор Департаменту міського благоустрою виконавчого органу Київської міської ради (Київської міської державної адміністрації);
Ткаченко О.М.	– начальник управління землеустрою Департаменту земельних ресурсів виконавчого органу Київської міської ради (Київської міської державної адміністрації);
Мальований А.М.	– начальник Управління екології та природних ресурсів виконавчого органу Київської міської ради (Київської міської державної адміністрації);
Заруба Д.В.	– заступник генерального директора КО «Київзеленбуд»;
Юсипенко О.М.	– в.о. генерального директора КП «Плесо»;
Мотуз В.В.	– заступник директора із загальних питань КП «Плесо»;
Баркович В.	– представник громади;

Войтенко І.В. – представник ТОВ «Глобал Інвест»;
Кирилов М.С. – голова правління СТ «Бджілка»;
Цап Н.А. – фізична особа, секретар ОСН «Комітет мікрорайону «Чапаєвка».

Порядок денний:

15. Про розгляд проекту рішення Київської міської ради «Про надання дозволу на розроблення проекту землеустрою щодо відведення земельної ділянки Київському комунальному об'єднанню зеленого будівництва та експлуатації зелених насаджень міста «Київзеленбуд» на розі вулиці Преображенської та вулиці Олексіївської у Солом'янському районі м. Києва для утримання та експлуатації скверу», К-35941 (доручення заступника міського голови – секретаря Київської міської ради від 12.11.2018 №08/231-4035/ПР).

ВИСТУПИЛИ: Яловий К.В.

Яловий К.В. запропонував підтримати зазначений проект рішення Київської міської ради з рекомендаціями, а саме: пункт 2 проекту рішення виключити, у зв'язку з цим пункт 3 вважати відповідно пунктом 2.

ВИРІШИЛИ: Підтримати проект рішення Київської міської ради «Про надання дозволу на розроблення проекту землеустрою щодо відведення земельної ділянки Київському комунальному об'єднанню зеленого будівництва та експлуатації зелених насаджень міста «Київзеленбуд» на розі вулиці Преображенської та вулиці Олексіївської у Солом'янському районі м. Києва для утримання та експлуатації скверу», К-35941 (доручення заступника міського голови – секретаря Київської міської ради від 12.11.2018 №08/231-4035/ПР) з рекомендаціями, а саме: пункт 2 проекту рішення виключити, у зв'язку з цим пункт 3 вважати відповідно пунктом 2.

ГОЛОСУВАЛИ: За – 5, Проти – 0, Утримались – 0, Не голосували – 1.

Рішення прийнято.

Голова комісії **Костянтин Яловий**

Секретар комісії **Олексій Новіков**

9.7.15 – К-36030

КИЇВСЬКА МІСЬКА РАДА

VIII СКЛИКАННЯ

ПОСТІЙНА КОМІСІЯ З ПИТАНЬ ЕКОЛОГІЧНОЇ ПОЛІТИКИ

01044, м. Київ, вул. Хрещатик, 36 к.1005/1 *тел.:(044)202-70-76, тел./факс:(044)202-72-31*

Витяг з протоколу № 21/74

засідання постійної комісії Київської міської ради з питань екологічної політики

від 19.12.2018

Місце проведення: Київська міська рада, м. Київ, вул. Хрещатик, 36, десятий поверх, каб. 1017, початок проведення засідання о 10:00.

Склад комісії: 8 депутатів Київської міської ради.

Присутні: 6 депутатів Київської міської ради – членів постійної комісії:

Яловий К.В.	– голова постійної комісії, головуючий;
Пилипенко С.О	– заступник голови постійної комісії;
Сандалова Г.О.	– заступник голови постійної комісії;
Новіков О.О.	– секретар постійної комісії;
Антонова О.Ю.	– член постійної комісії;
Пинзеник О.О.	– член постійної комісії.

Відсутні 2 депутати Київської міської ради:. Мірошниченко І.М., Москаль Д.Д.

Запрошені:

Васильчук В.В.	– депутат Київської міської ради;
Фіщук А.В.	– директор Департаменту міського благоустрою виконавчого органу Київської міської ради (Київської міської державної адміністрації);
Ткаченко О.М.	– начальник управління землеустрою Департаменту земельних ресурсів виконавчого органу Київської міської ради (Київської міської державної адміністрації);
Мальований А.М.	– начальник Управління екології та природних ресурсів виконавчого органу Київської міської ради (Київської міської державної адміністрації);
Заруба Д.В.	– заступник генерального директора КО «Київзеленбуд»;
Юсипенко О.М.	– в.о. генерального директора КП «Плесо»;
Мотуз В.В.	– заступник директора із загальних питань КП «Плесо»;
Баркович В.	– представник громади;

Войтенко І.В. – представник ТОВ «Глобал Інвест»;
Кирилов М.С. – голова правління СТ «Бджілка»;
Цап Н.А. – фізична особа, секретар ОСН «Комітет мікрорайону «Чапаєвка».

Порядок денний:

13. Про розгляд проекту рішення Київської міської ради «Про надання дозволу на розроблення проекту землеустрою щодо відведення земельної ділянки Київському комунальному об'єднанню зеленого будівництва та експлуатації зелених насаджень міста «Київзеленбуд» на вул. Чорнобильській, 4/56 у Святошинському районі м. Києва для експлуатації скверу», К-36030 (доручення заступника міського голови – секретаря Київської міської ради від 15.11.2018 №08/231-4101/ПР).

ВИСТУПИЛИ: Яловий К.В., Заруба Д.В., Ткаченко О.М.

Яловий К.В. запропонував підтримати зазначений проект рішення Київської міської ради з рекомендаціями, а саме: пункт 2 проекту рішення виключити, у зв'язку з цим пункт 3 вважати відповідно пунктом 2.

ВИРІШИЛИ: Підтримати проект рішення Київської міської ради «Про надання дозволу на розроблення проекту землеустрою щодо відведення земельної ділянки Київському комунальному об'єднанню зеленого будівництва та експлуатації зелених насаджень міста «Київзеленбуд» на вул. Чорнобильській, 4/56 у Святошинському районі м. Києва для експлуатації скверу», К-36030 (доручення заступника міського голови – секретаря Київської міської ради від 15.11.2018 №08/231-4101/ПР) з рекомендаціями, а саме: пункт 2 проекту рішення виключити, у зв'язку з цим пункт 3 вважати відповідно пунктом 2.

ГОЛОСУВАЛИ: За – 5, Проти – 0, Утримались – 0, Не голосували – 1.

Рішення прийнято.

Голова комісії **Костянтин Яловий**

Секретар комісії **Олексій Новіков**

9.7.17 – К-36458

КИЇВСЬКА МІСЬКА РАДА

VIII СКЛИКАННЯ

ПОСТІЙНА КОМІСІЯ З ПИТАНЬ ЕКОЛОГІЧНОЇ ПОЛІТИКИ

01044, м. Київ, вул. Хрещатик, 36 к.1005/1 *тел.:(044)202-70-76, тел./факс:(044)202-72-31*

Витяг з протоколу № 2/76

засідання постійної комісії Київської міської ради з питань екологічної політики

від 13.02.2019

Місце проведення: Київська міська рада, м. Київ, вул. Хрещатик, 36, десятий поверх, каб. 1017, початок проведення засідання о 14:00.

Склад комісії: 8 депутатів Київської міської ради.

Присутні: 8 депутатів Київської міської ради – членів постійної комісії:

Яловий К.В.	– голова постійної комісії, головуючий;
Пилипенко С.О	– заступник голови постійної комісії;
Сандалова Г.О.	– заступник голови постійної комісії;
Новіков О.О.	– секретар постійної комісії;
Антонова О.Ю.	– член постійної комісії;
Мірошниченко І.М.	– член постійної комісії;
Москаль Д.Д.	– член постійної комісії;
Пинзеник О.О.	– член постійної комісії.

Запрошені:

Банас Д.М.	– депутат Київської міської ради;
Гусовський С.М.	– депутат Київської міської ради;
Мальований А.М.	– начальник Управління екології та природних ресурсів виконавчого органу Київської міської ради (Київської міської державної адміністрації);
Король О.В.	– заступник начальника Управління екології та природних ресурсів виконавчого органу Київської міської ради (Київської міської державної адміністрації) – начальник відділу регулювання зелених насаджень;
Лахматов С.Ю.	– начальник управління ринку землі Департаменту земельних ресурсів виконавчого органу Київської міської ради (Київської міської державної адміністрації);
Юсипенко О.М.	– генеральний директор КП «Плесо»;
Заруба Д.В.	– заступник генерального директора КО «Київзеленбуд»;

Заруба Д.В.	– заступник генерального директора КО «Київзеленбуд»;
Ляхович В.С.	– заступник генерального директора з питань капітальних вкладень КО «Київзеленбуд»;
Титаренко О.Л.	– головний спеціаліст відділу регулювання забудови ліво та правобережних районів міста управління регулювання забудови міста Департаменту містобудування та архітектури виконавчого органу Київської міської ради (Київської міської державної адміністрації);
Федченко С.В.	– представник Голосіївської районної в місті Києві державної адміністрації;
Дюжев С.А	– спеціаліст Інституту архітектурного менеджменту;
Агеєва В.С.	– голова ГО «За збереження Біличанського лісу»;
Гончаров Р.В.	– співавтор місцевої ініціативи;
Лапова Т.В.	– представник ТОВ «ЮТА ЛТД»;
Лебідь В.В.	– представник ГО «Центр захисту прав громади Голосієва»;
Малько І.В.	– представник громади, активіст Гірка Крістера;
Михайленко П.В.	– представник ГІ «Штаб Оборони Києва»;
Нашов В.В.	– представник ТОВ «МТКОРР»;
Онопрієнко В.В.0	– представник ТОВ «ПІКЦ «КРОК»;
Ратушняк Т.В.	– доцент УДФСУ;
Ромась М.О.	– співавтор місцевої ініціативи, представник ГО «Центр захисту прав громади Голосієва»;
Тісунова І.С.	– представник громади;
Фатєєва О.	– представник громади.

Порядок денний:

18. Про розгляд проекту рішення Київської міської ради «Про надання дозволу на розроблення проекту землеустрою щодо відведення земельної ділянки Київському комунальному об'єднанню зеленого будівництва та експлуатації зелених насаджень міста "Київзеленбуд" у пров. Татарському, 2 у Шевченківському районі м. Києва для утримання та експлуатації скверу», К-36458 (доручення заступника міського голови – секретаря Київської міської ради від 15.01.2019 №08/231-189/ПР).

ВИСТУПИЛИ: Яловий К.В.

Яловий К.В. запропонував підтримати зазначений проект рішення Київської міської ради з рекомендаціями, а саме: пункт 2 проекту рішення виключити, у зв'язку з цим пункт 3 вважати відповідно пунктом 2.

ВИРІШИЛИ: Підтримати проект рішення Київської міської ради «Про надання дозволу на розроблення проекту землеустрою щодо відведення земельної ділянки Київському комунальному об'єднанню зеленого будівництва та експлуатації зелених насаджень міста "Київзеленбуд" у пров. Татарському, 2 у Шевченківському районі м. Києва для утримання та експлуатації скверу», К-36458 (доручення заступника міського голови – секретаря Київської міської

ради від 15.01.2019 №08/231-189/ПР) з рекомендаціями, а саме: пункт 2 проекту рішення виключити, у зв'язку з цим пункт 3 вважати відповідно пунктом 2.
ГОЛОСУВАЛИ: За – 6, Проти – 0, Утримались – 0, Не голосували – 2.
Рішення прийнято.

Голова комісії **Костянтин Яловий**

Секретар комісії **Олексій Новіков**

9.7.18 К-32564

АДМІНІСТРАЦІЯ
ДЕРЖАВНОЇ СЛУЖБИ СПЕЦІАЛЬНОГО ЗВ'ЯЗКУ
ТА ЗАХИСТУ ІНФОРМАЦІЇ УКРАЇНИ

КАЗЕННЕ ПІДПРИЄМСТВО «УКРСПЕЦЗВ'ЯЗОК»

вул. Льва Толстого, 16/18, м. Київ, 01032, тел. (044) 458-14-63, тел. (044) 458-14-66
код ЄДРПОУ 39908375

18.03.19 № 44/440 На № _____ від _____

Прим № 1

Київська міська рада
19.03.2019 № **08/5799**

Голові постійної комісії
Київської міської ради
з питань містобудування
архітектури та землекористування
Міщенку О.Г.

Щодо розгляду справи К-32564

Шановний Олександре Григоровичу!

Згідно з наказом Адміністрації Державної служби спеціального зв'язку та захисту інформації України від 21.08.2015р. №476 на баланс казенного підприємства "Укрспецзв'язок" (далі – КП), було прийнято нерухоме майно (будівлі та споруди) Центру технічної експлуатації № 1 КП (далі ЦТЕ №1), що розташований за адресою м. Київ, Шевченківський р-н, вул. Льва Толстого 16/18.

В користуванні КП знаходяться дві земельні ділянки за адресою м. Київ, вул. Льва Толстого 16/18, а саме: земельна ділянки кадастровий номер №8000000000:76:009:0004к орієнтована площа 0,34 га та земельна ділянка кадастровий номер №8000000000:76:009:0005к орієнтована площа 0,22 га

На сьогоднішній день для обслуговування та експлуатації будівель та споруд ЦТЕ №1 виникла необхідність належного оформлення прав на постійне користування земельними ділянками.

Київська міська рада рішенням від 11.10.2018р., № 1882/5946 надала дозвіл на розроблення проекту землеустрою щодо відведення земельної ділянки казенному підприємству "Укрспецзв'язок" на вул. Льва Толстого, 16/18 у Шевченківському районі для експлуатації об'єктів і споруд телекомунікацій у постійне користування (земельна ділянка державної власності орієнтована площа 0,22 га справа К-32562)

Слід зазначити, що всі будівлі і споруди, включаючи виробничі, адміністративні, господарські та розгалужену систему зовнішніх інженерних мереж ЦТЕ №1, що розташовані на двох земельних ділянках за зазначеними адресами, складають єдиний технологічний комплекс, який створений і діє для

забезпечення інтересів обороноздатності країни в мирний час, та в умовах надзвичайних ситуацій.

З метою отримання правовстановлюючих документів на земельну ділянку, просимо Вас посприяти в прискоренні розгляду справи К-32564, включення її в порядок денний на найближче засідання комісії та прийняття позитивного висновку стосовно неї.

З повагою,

Директор А.М. Компанець

Бабський В.В.
456-53-02

9.8. Розгляд кадастрових справ ***(надання дозволу на проведення експертної грошової оцінки земельних ділянок, затвердження розміру викупної ціни земельних ділянок, продаж земельної ділянки):***

		Голосіївський район
1.	Є-1510 **ПР-19943**	Товариство з обмеженою відповідальністю «Тандем ЛТД» надання дозволу на проведення експертної грошової оцінки земельних ділянок, які підлягають продажу вул. Гвардійська. 80 площа 0,4993 га для експлуатації та обслуговування адміністративно-виробничої будівлі і майданчика для відстою вантажного автотранспорту вул. Гвардійська, 87 площа 0,3987 га для експлуатації та обслуговування адміністративно-виробничого комплексу **(доручення заступника міського голови – секретаря Київської міської ради від 13.03.2019 №08/231-1238/ПР)**
		Дніпровський район
2.	Є-1539 **ПР-19999**	Публічне акціонерне товариство «Державний ощадний банк України» між вулицею Микільсько-Слобідською та проспектом Броварським затвердження розміру викупної ціни земельних ділянок що підлягають викупу для суспільних потреб-створення парку сума 182 840 292,05 грн. площі 2,5757 га, 1,9796 га, 1,8118 га **(доручення заступника міського голови – секретаря Київської міської ради від 26.03.2019 №08/231-1326/ПР)** *Проект рішення паралельно опрацьовується постійною комісією Київської міської ради з питань бюджету та соціально-економічного розвитку.*
		Оболонський район
3.	Є-1514 **ПР-18636**	Громадяни Адаменко Олександр Станіславович та Адаменко Віта Олександрівна вул. Сім'ї Шовкоплясів, 8 продаж земельної ділянки площа 0,5110 га з визначенням часток, зокрема: - громадянину Адаменку О. С. – 1/2 частини земельної ділянки; - громадянці Адаменко В. О. – 1/2 частини земельної ділянки. вартість земельної ділянки 9 486 115, 00 грн

		для експлуатації та обслуговування адміністративно-складського комплексу **(доручення заступника міського голови – секретаря Київської міської ради від 22.11.2018 №08/231-4206/ПР)** *Проект рішення паралельно опрацьований та підтриманий постійною комісією Київської міської ради з питань торгівлі, підприємництва та регуляторної політики (витяг №08/286-64 від 20.02.2019 з протоколу № 2/80 від 13.02.2019).*

Голова комісії **О. Міщенко**

Секретар комісії **І. Картавий**

9.8.3 – Є-1514

КИЇВСЬКА МІСЬКА РАДА

VIII СКЛИКАННЯ

постійна комісія з питань торгівлі, підприємництва та регуляторної політики

01044, м. Київ, вул. Хрещатик, 36 к.1021 *тел.:(044)202-70-09, 202-73-11, факс:202-70-53*

20.02.2019 № 08/286-64

Голові постійної комісії
Київської міської ради
з питань містобудування,
архітектури та землекористування
Міщенку О.Г.

Шановний Олександре Григоровичу!

Надаємо Вам для врахування витяг з протоколу № 2/80 від 13 лютого 2019 року засідання постійної комісії Київської міської ради з питань торгівлі, підприємництва та регуляторної політики.

ВИТЯГ
з протоколу № 2/80
засідання постійної комісії Київської міської ради з питань торгівлі, підприємництва та регуляторної політики

від 13 лютого 2019 року

Місце проведення: Київська міська рада, м. Київ, вул. Хрещатик, 36, 5-й поверх, к. 514, о 14-00 год.

СКЛАД КОМІСІЇ: **5 депутатів Київської міської ради**

ПРИСУТНІ: **5 депутатів Київської міської ради**
Бродський О.Я. – голова постійної комісії;
Овраменко О.В. – секретар постійної комісії;
Попов Д.В. – заступник голови постійної комісії;
Башлаков С.В. – заступник голови постійної комісії;
Ярмоленко Ю.О. – заступник голови постійної комісії;

ПОРЯДОК ДЕННИЙ:

Питання 3.4. Про повторний розгляд проекту рішення Київської міської ради «Про продаж земельної ділянки громадянам Адаменку Олександру Станіславовичу та Адаменко Віті Олександрівні для експлуатації та обслуговування адміністративно-складського комплексу на вул. Сім'ї Шовкоплясів, 8 в Оболонському районі м. Києва».

Кадастрова справа Є-1514 *(реєстраційний номер 08/231-4206/ПР від 22.11.2018)*

СЛУХАЛИ: Бродського О.Я., головуючого на засіданні, який зазначив, що площа земельної ділянки 0,5110 га. На земельній ділянці знаходяться нежитлові будівлі площею 929,60 кв.м.

ВИСТУПИЛИ: О.Бродський, Д.Попов, Ю.Ярмоленко, С.Башлаков, О.Овраменко, В.Шейко

ВИРІШИЛИ:

1. Підтримати проект рішення Київської міської ради «Про продаж земельної ділянки громадянам Адаменку Олександру Станіславовичу та Адаменко Віті Олександрівні для експлуатації та обслуговування адміністративно-складського комплексу на вул. Сім'ї Шовкоплясів, 8 в Оболонському районі м. Києва». ***Кадастрова справа Є-1514***

ГОЛОСУВАЛИ: ЗА – 4, **Проти** – 1, **Утрималось** – немає

Не голосували – немає

Рішення прийнято.

З оригіналом згідно

З повагою

Голова постійної комісії О. Бродський

Тернова 202-73-11

Антонюк

9.9. Повторний розгляд кадастрових справ ***(надання дозволів на проведення експертної грошової оцінки земельних ділянок, визначення переліку земельних ділянок для опрацювання можливості продажу їх (або права оренди на них) на земельних торгах):***

		Оболонський район
1.	Є-1536 **ПР-19112**	Визначення переліку земельних ділянок для опрацювання можливості продажу їх (або права оренди на них) на земельних торгах вул. Сім'ї Шовкоплясів, 10 власність, оренда площа 0,49 га для розміщення та експлуатації об`єктів дорожнього сервісу **(доручення заступника міського голови – секретаря Київської міської ради від 17.01.2019 №08/231-336/ПР)** *На засіданні постійної комісії Київської міської ради з питань містобудування, архітектури та землекористування **26.02.2019** під час голосування жодного рішення із зазначеного питання не прийнято.*
2.	Є-1484 **ПР-15467**	Товариство з обмеженою відповідальністю «АНТАРЕС КОМПАНІ» вул. Кирилівська, 166 надати дозвіл на проведення експертної грошової оцінки земельної ділянки, що підлягає продажу площа 0,1114 га для експлуатації та обслуговування магазину **(доручення заступника міського голови – секретаря Київської міської ради від 12.02.2018 №08/231-538/ПР)** *На засіданні постійної комісії Київської міської ради з питань містобудування, архітектури та землекористування **23.10.2018** ухвалено за пропозицією члена постійної комісії Бродського В. Я. відкласти розгляд проект рішення та направити його разом з матеріалами кадастрової справи Є-1484 на розгляд постійної комісії Київської міської ради з питань торгівлі, підприємництва та регуляторної політики.* ***Виносився на повторний розгляд** на засіданні постійної комісії **26.02.2019** згідно з витягом №08/286-43 від 06.02.2019 з протоколу №1/79 засідання розгляд постійної комісії Київської міської ради з питань торгівлі, підприємництва та регуляторної політики від 30.01.2019, відповідно до якого проект рішення підтриманий. На цьому засіданні жодного рішення із зазначеного питання не прийнято.*
		Святошинський район
3.	Є-1365 **ПР-12784 від 08.02.2017**	Фізична особа-підприємець Набедрик Олег Михайлович вул. Жолудєва, 6-а надання дозволу на проведення експертно грошової оцінки земельної ділянки, що підлягає продажу площа 0,0391 га для реконструкції, експлуатації та обслуговування кафе і продовольчого магазину

		(доручення заступника міського голови – секретаря Київської міської ради від 08.02.2017 №08/231-08/231-379/ПР) *На засіданнях постійної комісії Київської міської ради з питань містобудування, архітектури та землекористування* ***27.11.2018-30.11.2018*** *ухвалено відкласти розгляд проекту рішення для розгляду робочою групою під головуванням І. Л. Картавого.* ***Виноситься на повторний розгляд*** *згідно з протоколом засідання цієї робочої групи від 07.12.2018 (реєстр. №175/573 від 13.12.2018) відповідно до якого постійній комісії рекомендовано відхилити проект рішення.* *До постійної комісії Київської міської ради з питань містобудування, архітектури та землекористування надійшли звернення:* *- Набедрика О. М. від 04.02.2019 вх. №08/2216 з проханням зняти з розгляду кадастрову справу Є-1365 та щодо надання контактних даних заявника;* *- Набедрика О. М. від 20.03.2019 вх. №08/5858 щодо надання інформації та копій документів про нерухоме майно на земельній ділянці та з проханням розглянути проект рішення на черговому засіданні постійної комісії.*

Голова комісії **О. Міщенко**

Секретар комісії **І. Картавий**

9.9.1.

08/231-336/ПР
17.01.2019

КИЇВСЬКА МІСЬКА РАДА

VIII сесія VIII скликання

РІШЕННЯ

_____№_____

Про визначення переліку земельних ділянок для опрацювання можливості продажу їх (або права оренди на них) на земельних торгах
(справа № Є – 1536)

Київська міська рада
Департамент земельних ресурсів
Код земельної ділянки:
78:029:0026

Проект рішення (екз.1)
ПР-19112
до справи
Є-1536

2 347015 091127

Відповідно до статей 9, 127, 134-136 Земельного кодексу України, пункту 34 частини першої статті 26 Закону України «Про місцеве самоврядування в Україні» та Закону України «Про внесення змін до деяких законодавчих актів України щодо розмежування земель державної та комунальної власності», з метою впорядкування земельних відносин Київська міська рада

ВИРІШИЛА:

1. Визначити перелік земельних ділянок для опрацювання можливості продажу їх (або права оренди на них) на земельних торгах, згідно з додатком до цього рішення.

2. Надати Департаменту земельних ресурсів виконавчого органу Київської міської ради (Київської міської державної адміністрації) дозвіл:

2.1. На опрацювання визначених у пункті 1 цього рішення земельних ділянок, які можуть бути виставлені на земельні торги.

2.2. На розроблення документації із землеустрою та іншої документації, передбаченої законодавством України, необхідної для підготовки визначених у пункті 1 цього рішення земельних ділянок до продажу на земельних торгах.

3. Департаменту земельних ресурсів виконавчого органу Київської міської ради (Київської міської державної адміністрації) вжити організаційних заходів, пов'язаних з підготовкою та проведенням земельних торгів з продажу земельних ділянок (або права оренди на них), визначених у пункті 1 цього рішення, відповідно до Земельного кодексу України.

4. Департаменту містобудування та архітектури виконавчого органу Київської міської ради (Київської міської державної адміністрації) при погодженні проектів землеустрою щодо відведення земельних ділянок забезпечити надання Департаменту земельних ресурсів виконавчого органу Київської міської ради (Київської міської державної адміністрації) містобудівних умов і обмежень забудови земельних ділянок, визначених у пункті 1 цього рішення.

5. Контроль за виконанням цього рішення покласти на постійну комісію Київської міської ради з питань містобудування, архітектури та землекористування.

Київський міський голова Віталій КЛИЧКО

ПОДАННЯ:

Заступник голови Київської міської державної адміністрації — Олександр СПАСИБКО

Директор Департаменту земельних ресурсів виконавчого органу Київської міської ради (Київської міської державної адміністрації) — Петро ОЛЕНИЧ

Заступник директора Департаменту – начальник юридичного управління Департаменту земельних ресурсів виконавчого органу Київської міської ради (Київської міської державної адміністрації) — Алла ВАСИЛЕНКО

ПОГОДЖЕНО:

Постійна комісія Київської міської ради з питань містобудування, архітектури та землекористування

Голова — Олександр МІЩЕНКО

Секретар — Іван КАРТАВИЙ

Начальник управління правового забезпечення діяльності Київської міської ради

Додаток до рішення Київської міської ради
від «___»_____2019 р. №_____

Перелік земельних ділянок для опрацювання можливості продажу їх (або права оренди на них) на земельних торгах

№ з/п	Місце розташування (адреса) земельної ділянки	Вид права	Цільове призначення згідно з Класифікатором видів цільового призначення земель (запропонований вид використання)	Орієнтовна площа земельної ділянки, га
Оболонський район				
1	вул. Сім'ї Шовкоплясів, 10	власність, оренда	12.11 - для розміщення та експлуатації об'єктів дорожнього сервісу (для розміщення та експлуатації об'єктів дорожнього сервісу)	0,49

Київський міський голова Віталій КЛИЧКО

Інформація по земельних ділянках до проекту рішення Київської міської ради по справі Є-1536

Перелік земельних ділянок для опрацювання можливості продажу їх (або права оренди на них) на земельних торгах

№ з/п	Місце розташування (адреса) земельної ділянки	Кадастровий номер	Орієнтовна площа земельної ділянки, га	Вид права	Цільове призначення згідно з Класифікатором видів цільового призначення земель (запропонований вид використання)	Висновок архітектури	Орієнтовна вартість зем. ділянки/ *розмір річної орендної плати*	Інформація
Оболонський район								
1	вул. Сім'ї Шовкоплясів, 10	78:029:0026	0,49	власність, оренда	12.11 - для розміщення та експлуатації об'єктів дорожнього сервісу (для розміщення та експлуатації об'єктів дорожнього сервісу)	№5069/0/12-4/19-18 від 02.07.2018 (позитивний)	10 290 000,00	Земельна ділянка опрацьовується на підставі пропозиції землевпорядника
						Очікувані надходження від продажу ділянок	10 290 000,00	

Заступник міського голови –
секретар Київської міської ради

Міщенку О.Г.
Ганник А.В.

Прошу розглянути проект рішення від 17.01.2019 №08/231- 336/ПР в установленому порядку.

Пихтіній О.М.

Для контролю за проходженням та тиражування.

В.ПРОКОПІВ

"17" січня 2019 року
№ 08/231 – 336/ПР

08/231-336/ПР
17.01.2019

ВИКОНАВЧИЙ ОРГАН КИЇВСЬКОЇ МІСЬКОЇ РАДИ
(КИЇВСЬКА МІСЬКА ДЕРЖАВНА АДМІНІСТРАЦІЯ)

ДЕПАРТАМЕНТ ЗЕМЕЛЬНИХ РЕСУРСІВ

вул. Хрещатик, 32-а, м. Київ, 01601, тел. (044) 279-58-72, ф. (044) 288-07-57,
КБУ" Контактний центр міста Києва"(044) 15-51, E-mail: dzr@kievcity.gov.ua Код ЄДРПОУ 26199097

17.01.2019 № 05715-1050
на № _____від

Заступнику міського голови –
секретарю Київради
В. ПРОКОПІВУ

Шановний Володимире Володимировичу!

Департамент земельних ресурсів виконавчого органу Київської міської ради (Київської міської державної адміністрації) підготував проект рішення Київської міської ради "Про визначення переліку земельних ділянок для опрацювання можливості продажу їх (або права оренди на них) на земельних торгах" (справа Є-1536) та направляє для подальшого розгляду у відповідних комісіях Київської міської ради, відповідно до регламенту Київської міської ради, затвердженого рішенням Київради від 07.07.2016 № 579/579.

З повагою,
директор Петро ОЛЕНИЧ

п.9.9.2 –

Є-1484

КИЇВСЬКА МІСЬКА РАДА

VIII СКЛИКАННЯ

постійна комісія з питань торгівлі, підприємництва та регуляторної політики

01044, м. Київ, вул. Хрещатик, 36 к..1021 *тел.:(044)202-70-09, 202-73-11, факс:202-70-53*

06.02.2019 № 08/286-43

Голові постійної комісії
Київської міської ради
з питань містобудування,
архітектури та землекористування
Міщенку О.Г.

Шановний Олександре Григоровичу!

Надаємо Вам для врахування витяг з протоколу № 1/79 від 30 січня 2019 року засідання постійної комісії Київської міської ради з питань торгівлі, підприємництва та регуляторної політики.

Витяг з протоколу № 1/79
засідання постійної комісії Київської міської ради з питань торгівлі, підприємництва та регуляторної політики

від 30 січня 2019 року

Місце проведення: Київська міська рада, м. Київ, вул. Хрещатик, 36, 5-й поверх, к. 514, о 14-00 год.

СКЛАД КОМІСІЇ: **5 депутатів Київської міської ради**

ПРИСУТНІ: **5 депутатів Київської міської ради**
Бродський О.Я. – голова постійної комісії;
Попов Д.В. – заступник голови постійної комісії;
Башлаков С.В. – заступник голови постійної комісії;
Ярмоленко Ю.О. – заступник голови постійної комісії;

ВІДСУТНІ:
Овраменко О.В. – секретар постійної комісії;

ПОРЯДОК ДЕННИЙ:

Питання 3.2. Про повторний розгляд проекту рішення Київської міської ради «Про надання дозволу на проведення експертної грошової оцінки земельної ділянки, що підлягає продажу».

Кадастрова справа Є-1484 *(реєстраційний номер 08/231-538/ПР від 12.02.2018)*

СЛУХАЛИ: Бродського О.Я., головуючого на засіданні, який зазначив, що площа земельної ділянки 0,1114 га. Забудована. На земельній ділянці розташована будівля магазину загальною площею 1644,1 кв.м.

ВИСТУПИЛИ: О.Бродський, Д.Попов, Ю.Ярмоленко, С.Лохматов

ВИРІШИЛИ:

1. Підтримати проект рішення Київської міської ради «Про надання дозволу на проведення експертної грошової оцінки земельної ділянки, що підлягає продажу». ***Кадастрова справа Є-1484.***

ГОЛОСУВАЛИ: ЗА – 3, **Проти** – немає, **Утрималось** – немає

Не голосували – 2 (**Овраменко О.В., Башлаков С.В.**)

Рішення прийнято.

З оригіналом згідно

Голова постійної комісії О. Бродський

зареєстровано 13.12.2018 9.9.3 — Є-1365

ПРОТОКОЛ № 1751573

засідання робочої групи, створеної 30.11.2018 на засіданні постійної комісії Київської міської ради з питань містобудування, архітектури та землекористування для додаткового вивчення проекту рішення «Про надання дозволу на проведення експертно грошової оцінки земельної ділянки, що підлягає продажу»
кадастрова справа **Є-1365**

від 07.12.2018

Місце проведення: Київська міська рада, м. Київ, вул. Хрещатик, 36, 10-й поверх, каб. 1017 о 10.30

Склад робочої групи: 3 депутати Київської міської ради.

Присутні: 3 депутати Київської міської ради, члени постійної комісії Київської міської ради з питань містобудування архітектури та землекористування:

Картавий І. Л.	-	голова робочої групи, секретар постійної комісії Київської міської ради з питань містобудування, архітектури та землекористування;
Римаренко С. Г.	-	член робочої групи, член постійної комісії Київської міської ради з питань містобудування, архітектури та землекористування;
Росляков В. В.	-	член робочої групи, член постійної комісії Київської міської ради з питань містобудування, архітектури та землекористування.

Запрошені та присутні:

Шейко В. В.	-	представник Департаменту земельних ресурсів виконавчого органу Київської міської ради (Київської міської державної адміністрації);
Дудка Н. В.	-	представник Департаменту містобудування та архітектури виконавчого органу Київської міської ради (Київської міської державної адміністрації);
Шуєнков В. М.	-	представник заявника.

Розгляд (обговорення) питання:

Про розгляд проекту рішення «Про надання дозволу на проведення експертно грошової оцінки земельної ділянки, що підлягає продажу» *(доручення заступника міського голови – секретаря Київської міської ради від 08.02.2017 №08/231-379/ПР)* з матеріалами кадастрової справи **Є-1365**, ПР-12784 від 08.02.2017.

СЛУХАЛИ: Картавого І. Л. – голову робочої групи, секретаря постійної комісії.

ВИСТУПИЛИ: Римаренко С. Г., Росляков В. В. Шейко В. В., Дудка Н. В., Шуєнков В. М.

Під час обговорення було зазначено, що:

На земельній ділянці площею 0,0391 га на вул. Жолудєва, 6-а у Святошинському районі м. Києва знаходиться нежилий будинок загальною площею 238,70 кв.м. в тому числі кафе площею 41,30 кв.м., магазин продовольчих товарів площею 145,40 кв. м., технічні приміщення площею 52,00 кв. м., які на праві власності належать Набедрику Олегу Михайловичу (свідоцтво про право власності від 06.03.2012 №163-В Головного управління комунальної власності м. Києва).

Постійною комісією Київської міської ради з питань торгівлі, підприємництва та регуляторної політики проект рішення відхилено (витяг з протоколу №26 від 26.10.2016).

ВИРІШИЛИ:

Рекомендувати постійній комісії Київської міської ради з питань містобудування, архітектури та землекористування відхилити проект рішення «Про розгляд проекту рішення «Про надання дозволу на проведення експертно грошової оцінки земельної ділянки, що підлягає продажу» *(доручення заступника міського голови – секретаря Київської міської ради від 08.02.2017 №08/231-379/ПР)* з матеріалами кадастрової справи **Є-1365**, ПР-12784 від 08.02.2017.

ГОЛОСУВАЛИ: «за» - 3, «проти» - 0, «утримались» -0, «не голосували» - 0.
Рішення прийнято.

Голова робочої групи І. Картавий

член робочої групи: С. Римаренко

В. Росляков

Є-1365

Голові постійної комісії Київської міської
ради з питань містобудування, архітектури
та землекористування Міщенку О.Г.
від ФОП Набедрика Олега Михайловича

Шановний Олександр Григорович в зв'язку з хворобою ми не встигли підготувати додаткові матеріали по справам Є – 1361 та Є – 1365. В зв'язку з цим просимо Вас виключити з порядку денного комісії від 5.02.2019 розгляд цих справ.

Додаткові матеріали будуть готові орієнтовно на 19.02.2019.

Мій представник з даних питань Шуєнков В.М. конт. телефон (067) 506 03 81.

З повагою

Набедрик О.М.

Київська міська рада
04.02.2019 № 08/2216

Голові постійної
комісії КМР з питань
містобудування, архітектури
та земельних відносин
Рудик Олександр
Васильовичу
м. Київ

Прошу Вас зняти з розгляду
комісії проекти рішень Є-1364 та
Є-1365 до надання детального
матеріалів до даної справи.
Додаток: 1 аркуш

З повагою

Рудик О. В.
14.01.19 р.

Київська міська рада
14.01.2019 № 08-Р-149

Додаток до листа Дубк. О.Г.

Голові постійної комісії Київської міської
ради з питань містобудування, архітектури
та землекористування Міщенку О.Г.
від ФОП Набедрика Олега Михайловича

Прошу не включати проекти Є -1361 та Є – 1365 до розгляду комісії до надання мною додаткових матеріалів по даним справам.

Про включення даних проектів на розгляд комісії прошу інформувати і запросити на засідання мого представника Шуєнкова В.М. конт. телефон

Україна
ПАБЕДРИК
Олег
Михайлович
1861703455

З повагою

Набедрик О.М.

Київська міська рада
20.03.2019 № 08/5858

Голові постійної комісії Київської міської
ради з питань містобудування, архітектури
та землекористування Міщенко О.Г.
від ФОП Набедрика Олега Михайловича

Шановний Олександре Григоровичу

Прошу Вас винести на обговорення постійної комісії проект рішення Є – 1361 (кадастровий номер 8000000000:75:319:0046) та Є – 1365 (кадастровий номер 8000000000:75:319:0098) по вулиці Жолудєва 6-а у Святошинському районі м.Києва на проведення експертної грошової оцінки для передачі у власність згідно з рішенням Київської міської ради від 04.03.2015 *N* 195/1060 проекту землеустрою, справа повністю сформована (висновок *N* 14 – 1116 – В).

- Будівля знаходиться у власності у власності ФОП Набедрик О.М. (свідоцтво *CAEN* 553616, загальна площа 238,7 кв.м).

- Земельна ділянка на якій розташована будівля частково знаходиться у власності ФОП Набедрик О.М. (державний акт КВ *N* 133822 від 13 лютого 2006 р.).

- Будівля збудована в межах червоних ліній .

- В приміщеннях будівлі знаходиться інтернет центр та кафе.

- Пайова участь в Головне управління економіки КМДА проплачена, копія додається.

Україна * м. Київ * Фізична особа-підприємець
НАБЕДРИК
Олег
Михайлович
Реєстраційний номер
1861703455

Набедрик О.М.

ВИКОНАВЧИЙ ОРГАН КИЇВСЬКОЇ МІСЬКОЇ РАДИ
(КИЇВСЬКА МІСЬКА ДЕРЖАВНА АДМІНІСТРАЦІЯ)
ГОЛОВНЕ УПРАВЛІННЯ ЕКОНОМІКИ ТА ІНВЕСТИЦІЙ
01044, м.Київ-44, вул.Хрещатик, 36, тел. (044) 254-16-08; тел./факс (044) 279-60-32

02.12.11 № 049-18/6993-11
на № _____ від _____

Суб'єкт підприємницької діяльності – фізична особа Набедрик О.М.

Головне управління комунальної власності м.Києва

ДОВІДКА

Цим підтверджується, що **Забудовник Суб'єкт підприємницької діяльності - фізична особа Набедрик Олег Михайлович** відповідно до договору від 24.11.2011р. №407 з Головним управлінням економіки та інвестицій **у зв'язку з будівництвом нежилого будинку літ. «А» загальною площею 238,70 кв.м (в т.ч площа кафе – 41,30 кв.м., магазину продовольчих товарів – 145,40 кв.м, технічних приміщень – 52,00 кв.м) по вул. Жолудєва, 6а у Святошинському районі м.Києва** перерахував пайові кошти **у сумі 66,44 тис.грн** на бюджетний рахунок цільового фонду спеціального фонду міського бюджету в Головному управлінні Державного казначейства України у м.Києві р/р №31517932700001, МФО 820019, код ЄДРПОУ 24262621 платіжним дорученням від 29.11.2011р. №QS12282456.

Начальник **І. Довбань**

Начальник відділу бухгалтерського обліку та звітності – Головний бухгалтер **Н. Ненюченко**

список Серія КВ № 133322
співвласників земельної ділянки

№ п/п	Прізвище, ім'я та по батькові громадянина, особи без громадянства, назва юридичної особи	Адреса співвласника	Частка у спільній власності

Місто Київ, Україна, одиннадцятого червня дві тисячі чотирнадцятого року. Я, Ярмуфова Я.А., приватний нотаріус Київського міського нотаріального округу, посвідчую вірність цієї фотокопії з оригіналу документа, в останньому підписок, дописок, закреслених слів, незастережних виправлень або інших обставин не виявлено.
Зареєстровано в реєстрі за №
Стягнуто плати за надання послуг
ПРИВАТНИЙ НОТАРІУС
Ярославна Анатоліївна

Голова
(назва місцевої державної адміністрації або органу місцевого самоврядування)
М.П. (підпис) (прізвище)

Начальник
(назва державного органу земельних ресурсів)
(підпис) (прізвище)

ФОТОКОПІЯ

ДЕРЖАВНИЙ АКТ
на право власності на земельну ділянку

Серія КВ № 133322

Державний акт на право власності на земельну ділянку видано
Суб'єкту підприємницької діяльності-фізичній особі
(прізвище, ім'я, по батькові громадянина України, іноземного громадянина, особи без громадянства, уповноваженої особи від співвласників земельної ділянки, або назва юридичної особи)
Набедрику Олегу Михайловичу
який (яка) проживає (знаходиться) м. Київ, вул. Орловська, 9 кв. 1
(адреса місця проживання, місцезнаходження)
і на підставі рішення органу державної влади або органу місцевого самоврядування, договору купівлі-продажу рішення Київської міської ради від 06.10.2005р. №176/3640 та договір купівлі-продажу земельної ділянки від 02.12.2005р. №872
(назва органу, дата і номер рішення)
є власником земельної ділянки площею 163 кв.м. у межах згідно з планом
(гектарів або кв. метрів)
(у разі виникнення права спільної власності на земельну ділянку до акта додається список її співвласників).
Земельна ділянка розташована вул. Жолудєва, 6-а
(адреса вулиця)
у Святошинському районі м. Києва
(населений пункт, район, область)
Цільове призначення (використання) земельної ділянки
для будівництва, експлуатації та обслуговування кафе і продовольчого магазину
Державний акт складено у двох примірниках, перший з яких передано власнику земельної ділянки, другий зберігається в Головному управлінні земельних ресурсів виконавчого органу Київської міської ради (Київської міської державної адміністрації)
(назва державного органу земельних ресурсів)
Акт зареєстровано в Книзі записів реєстрації державних актів на право власності на землю та на право постійного користування землею, договорів оренди землі за № 05-8-00040

Голова Київський міський голова
(назва місцевої державної адміністрації або органу місцевого самоврядування)
М.П. (підпис) О. Омельченко (прізвище)

Начальник Головного управління земельних ресурсів виконавчого органу Київської міської ради (Київської міської державної адміністрації)
(назва державного органу земельних ресурсів)
(підпис) А. Муховиков (прізвище)

«13» липня 2006 р.

ПЛАН
меж земельної ділянки

Кадастровий номер земельної ділянки 8000000000:75:319:0048

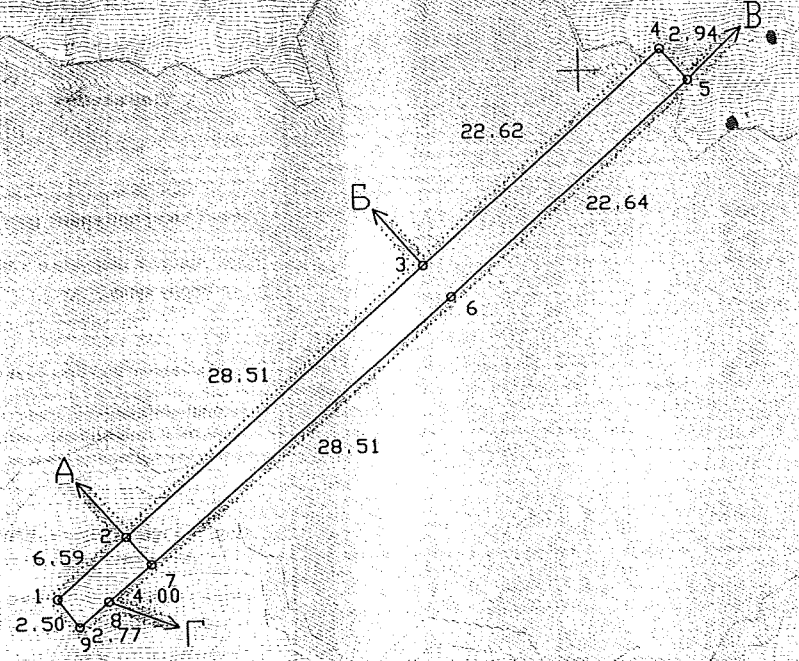

163 кв. м.

ОПИС МЕЖ

А

Б Суб'єкт підприємницької діяльності-фізична особа Набедрик Олег Михайлович

В Комунальне підприємство по утриманню житлового господарства Святошинського району м. Києва

Г Спільне підприємство "Партнер"

Д Комунальне підприємство по утриманню житлового господарства Святошинського району м. Києва

Е

Масштаб 1: 500

Начальник головного управління земельних ресурсів виконавчого апарату (відділу) земельних ресурсів Київської міської ради (Київської міської державної адміністрації)

(підпис) А. Муховиков (прізвище)

М.П.

Україна * Київська міська державна адміністрація * Головне управління земельних ресурсів * м. Київ

22

ФОТОКОПІЯ

СВІДОЦТВО
про право власності

м.Київ "06" березня 2012 р.

ГОЛОВНЕ УПРАВЛІННЯ КОМУНАЛЬНОЇ ВЛАСНОСТІ М.КИЄВА ВИКОНАВЧОГО ОРГАНУ КИЇВСЬКОЇ МІСЬКОЇ РАДИ (КИЇВСЬКОЇ МІСЬКОЇ ДЕРЖАВНОЇ АДМІНІСТРАЦІЇ)

Посвідчує, що НЕЖИЛИЙ БУДИНОК ЗАГАЛЬНОЮ ПЛОЩЕЮ 238,70 КВ.М,
(назва об'єкту нерухомого майна)
В ТОМУ ЧИСЛІ: КАФЕ ПЛОЩЕЮ 41,30 КВ.М, МАГАЗИН ПРОДОВОЛЬЧИХ ТОВАРІВ ПЛОЩЕЮ 145,40 КВ.М, ТЕХНІЧНІ ПРИМІЩЕННЯ ПЛОЩЕЮ 52,00 КВ.М,

який розташований в м.Києві по
ВУЛ.ЖОЛУДЄВА № 6-А (ЛІТЕРА А)
(місце знаходження, адреса)

дійсно належить НАБЕДРИКУ ОЛЕГУ МИХАЙЛОВИЧУ (КОД 1861703455)
(прізвище, ім'я та по-батькові фізичної особи або повна назва юридичної особи)

на праві *ПРИВАТНОЇ* **власності**

Свідоцтво видане на підставі *наказу Головного управління комунальної власності м. Києва*

від "06" березня 2012 р. **№** 163-В

Начальник Головного управління Д. Парфененко
(підпис)

М.П.

Серія [redacted] № 553616

місто Київ, Україна, п'ятого червня дві тисячі чотирнадцятого року

Я, Ляпунова Я.А., приватний нотаріус Київського міського нотаріального округу, засвідчую вірність цієї фотокопії з оригіналу документа, в останньому підчисток, дописок, закреслених слів, незастережних виправлень або інших особливостей не виявлено.

Зареєстровано в реєстрі за № 1280

Стягнуто плати за домовленістю.

ПРИВАТНИЙ НОТАРІУС

ЗАРЕЄСТРОВАНО В ЕЛЕКТРОННОМУ РЕЄСТРІ

19 СЕР 2012

ПРАВА ВЛАСНОСТІ НА НЕРУХОМЕ МАЙНО

23

ФОТОКОПІЯ

ПРО ДЕРЖАВНУ РЕЄСТРАЦІЮ ПРАВ

Комунальне підприємство Київське міське бюро технічної інвентаризації та реєстрації права власності на об'єкти нерухомого майна

Номер витягу: 33518136
Дата: 19.03.2012

Реєстраційний номер: 36236871
Тип об'єкта: нежилий будинок заг. площею 238,70 кв.м, в тому числі: кафе площею 41,30 кв.м, магазин продовольчих товарів площею 145,40 кв.м, технічні приміщення площею 52,00 кв.м (літ. А).
Адреса об'єкта: м.Київ, вулиця Жолудєва, будинок 6а
Номер запису: 10866-П **в книзі:** 232-п-160

Тип речового права: право власності

Власники	Підстава виникнення права власності	Форма власності	Частка
Набедрик Олег Михайлович	свідоцтво про право власності / САЕ №553616 / 06.03.2012 / Головне управління комунальної власності м. Києва/ Наказ №163-В від 06.03.2012/	приватна	1/1

Дата прийняття рішення про державну реєстрацію: 19.03.2012

Реєстратор: Кулик Т.М.

Начальник БТІ: Сенчук В.В.

КОМУНАЛЬНЕ ПІДПРИЄМСТВО Ідентифікаційний код 03359836

Серія [redacted] № 156606

місто Київ, Україна, п'ятого червня дві тисячі чотирнадцятого року

Я, Ляпунова Я.А., приватний нотаріус Київського міського нотаріального округу, засвідчую вірність цієї фотокопії з оригіналу документа, в останньому підчисток, дописок, закреслених слів, незастережних виправлень або інших особливостей не виявлено.

Зареєстровано в реєстрі за № 12381

Стягнуто плати за домовленістю.

ПРИВАТНИЙ НОТАРІУС

Приватний нотаріус Київського міського нотаріального округу Ляпунова Ярослава Анатоліївна

КИЇВСЬКА МІСЬКА РАДА

01044, Україна, м. Київ, вул. Хрещатик, 36

Київська міська рада
Департамент земельних ресурсів

ДОЗВІЛ
на розроблення документації
ДОЗ-0500

До справи-клопотан
№ К-251
від 21.07.20

Код земельної ділянки:

75:319:098

від 05.11.2015

2 347013 405001

ДОЗВІЛ
на розроблення документації із землеустрою

юридична/фізична особа (надалі заявник)	*- Фізична особа-підприємець Набедрик Олег Михайлович*
адреса земельної ділянки	*- м. Київ, р-н Святошинський, вул. Жодудєва, 6а*
вид права на землю	*- оренда на 5 років*
цільове призначення земельної ділянки	*- для реконструкції, експлуатації та обслуговування кафе і продовольчого магазину*
орієнтовний розмір	*- 0,05 га*
обліковий код земельної ділянки	*- 75:319:098*

Відповідно до Земельного кодексу України, Порядку передачі (надання) земельних ділянок у користування або у власність із земель комунальної власності в місті Києві, затвердженого рішенням Київської міської ради від 04.03.2015 №195/1060, та на підставі висновку постійної комісії Київради з питань містобудування, архітектури та землекористування (протокол № 21 від 08.09.2015) заявнику **надається ДОЗВІЛ** на розроблення документації із землеустрою.

Умови, які мають бути враховані при розробці документації із землеустрою:

- дотримуватися вимог чинного законодавства, у тому числі Земельного кодексу України, Закону України "Про землеустрій" та рішення Київської міської ради від 28.02.2013 № 63/9120 "Про Тимчасовий порядок передачі (надання) земельних ділянок у користування або у власність із земель комунальної власності в місті Києві" (зі змінами);

- відведення земельної ділянки здійснювати з урахуванням меж охоронних зон, зон санітарної охорони, санітарно-захисних зон і зон особливого режиму використання земель (у разі їх наявності);

- враховувати містобудівні обмеження та умови землекористування визначенні відповідно до витягу з містобудівного кадастру;

- питання майнових відносин вирішувати в установленому порядку;

- проект землеустрою щодо відведення земельної ділянки погодити в порядку, встановленому статтею 186-1 Земельного кодексу України.

Цей дозвіл дає право звертатися із замовленням на розроблення документації із землеустрою до осіб, які відповідно до законодавства є розробниками документації із землеустрою та мають право на виконання цих видів робіт.

Втрати і збитки заявника внаслідок відмови Київської міської ради у наданні (передачі) земельної ділянки у користування є власним ризиком заявника і Київською міською радою не відшкодовуються.

Додаток: план-схема земельної ділянки (на звороті дозволу).

Заступник міського голови -
секретар Київради **О. Резніков**

Додаток
до дозволу на розроблення
документації із землеустрою
до № К-25103

План-схема
з визначенням орієнтовних меж і місця розташування земельної ділянки

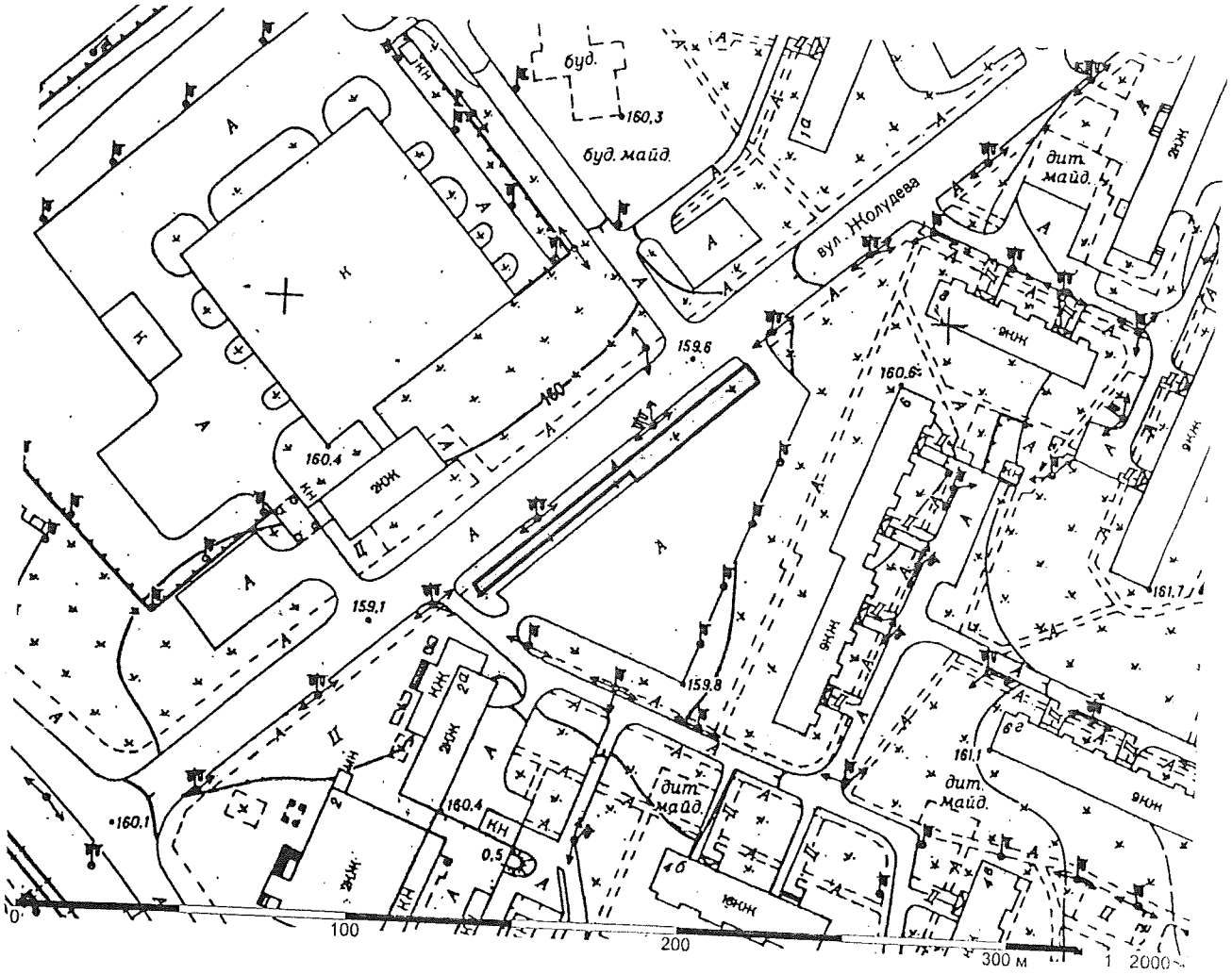

Директор Департаменту
земельних ресурсів

Поліщук О.Г.

Начальник відділу землеустрою
та моніторингу земель
Святошинського району

Олещенко Р.М.

«ЛІГА–ЕКСПЕРТ»
ТОВАРИСТВО З ОБМЕЖЕНОЮ ВІДПОВІДАЛЬНІСТЮ

Замовник: **ФОП Набедрик Олег Михайлович**

ТЕХНІЧНА ДОКУМЕНТАЦІЯ

із землеустрою щодо встановлення
зовнішніх меж земельної ділянки в натурі (на місцевості)
Фізична особа-підприємець Набедрик Олег Михайлович
для реконструкції, експлуатації та обслуговування кафе
і продовольчого магазину
за адресою вул. Жолудєва, 6-а, у Святошинському районі, м. Києва
Кадастровий номер 8000000000:___:____:_____.

Директор _____ В. З. Гончар

Виконав _____ А. П. Поночовний
Сертифікат інженера землевпорядника № 011040 від 03 червня 2013року

Київ – 2015 р.

ВИКОНАВЧИЙ ОРГАН КИЇВСЬКОЇ МІСЬКОЇ РАДИ
(КИЇВСЬКА МІСЬКА ДЕРЖАВНА АДМІНІСТРАЦІЯ)

ДЕПАРТАМЕНТ ЗЕМЕЛЬНИХ РЕСУРСІВ

01601, м.Київ, вул.Хрещатик, 32-а, тел. (044) 279-58-72, Call-центр (044) 0-51
КБУ "Контактний центр міста Києва"(044) 15-51, E-mail: DZR@kievcity.gov.ua Код ЄДРПОУ 26199097

22.09.16 № 057041-17911
на № 150 від 19.09.2016

Фізичній особі - підприємцю Набедрику Олегу Михайловичу
04060, м.Київ, вул. Орловська, 9, кв.1

Щодо можливості надання земельної ділянки
(до справи № Д-7343)

Цільове призначення земельної ділянки:	*для реконструкції, експлуатації та обслуговування кафе і продовольчого магазину*
Адреса земельної ділянки:	*вул. Жолудєва, 6-а у Святошинському районі*
Площа земельної ділянки:	*0,0391 га*
Вид права на землю:	*оренда*

Відповідно до Порядку передачі (надання) земельних ділянок у користування або у власність із земель комунальної власності в місті Києві, викладеного в новій редакції, згідно з рішенням Київської міської ради від 04.03.2015 №195/1060, у Департаменті земельних ресурсів виконавчого органу Київської міської ради (Київської міської державної адміністрації) опрацьовано проект землеустрою щодо відведення земельної ділянки фізичній особі – підприємцю Набедрику Олегу Михайловичу для реконструкції, експлуатації та обслуговування кафе і продовольчого магазину на вул. Жолудєва, 6-а у Святошинському районі м.Києва.

18263/В

За результатами розгляду, враховуючи наявний витяг з Державного земельного кадастру про земельну ділянку від 14.09.2016 №НВ-8000352672016. Департамент вважає за можливе внести інформацію про земельну ділянку (кадастровий номер 8000000000:75:319:0098) до міського земельного кадастру згідно з рішенням Київської міської ради від 18.04.2013 №194/9251 «Про ведення міського земельного кадастру».

Надання земельної ділянки під забудову можливе за умови дотримання вимог Земельного кодексу України, зокрема ст. 186-1, Закону України «Про регулювання містобудівної діяльності» та затвердження проекту землеустрою щодо відведення земельної ділянки.

Заступник директора Ю.Кулаковський

18263/В

КИЇВМІСТОБУДУВАННЯ
ВИКОНАВЧИЙ ОРГАН КИЇВСЬКОЇ МІСЬКОЇ РАДИ (КИЇВСЬКА МІСЬКА ДЕРЖАВНА АДМІНІСТРАЦІЯ)
ДЕПАРТАМЕНТ МІСТОБУДУВАННЯ ТА АРХІТЕКТУРИ
01001, Київ-1, вул. Хрещатик, 32 тел. (044) 278 19 85 тел./факс 279 41 67 http://www.kga.gov.ua

_____№_____

ФОП Набедрик О.М.
м. Київ, вул. Орловська, 9, кв. 1

Висновок № 14-1116-В
про погодження проекту землеустрою

Розглянувши проект землеустрою, розроблений ТОВ «ЛІГА-ЕКСПЕРТ», щодо відведення земельної ділянки Фізичній особі-підприємцю Набедрику Олегу Михайловичу для реконструкції, експлуатації та обслуговування нежитлової будівлі-магазину та кафе на вул. Жолудєва, 6-а у Святошинському районі м. Києва, керуючись Земельним кодексом України, Законом України «Про землеустрій» та Законом України «Про регулювання містобудівної діяльності», Департамент містобудування та архітектури погоджує його і вважає за можливе використовувати в подальшому зазначену земельну ділянку для вищевказаних цілей.

Рішенням Київради про затвердження проекту відведення земельної ділянки окремим пунктом зобов'язати замовника виконати вимоги висновку, викладені в листі Департаменту містобудування та архітектури від 04.02.2015 № 692/0/12/19-15.

Заступник начальника Служби
містобудівного кадастру *Ю. Бреус*

Департамент містобудування та архітектури
виконавчого органу КМР (КМДА)
вх.7238/0/12/09-16 от 05.07.2016

Вхідний ДМА № [illegible]
Справа № [illegible]

Висновок № 14-1682-К

ФРАГМЕНТ ГЕНЕРАЛЬНОГО ПЛАНУ м. КИЄВА НА ПЕРІОД ДО 2020 РОКУ
ТА ЙОГО ПРИМІСЬКОЇ ЗОНИ

М 1:3 000

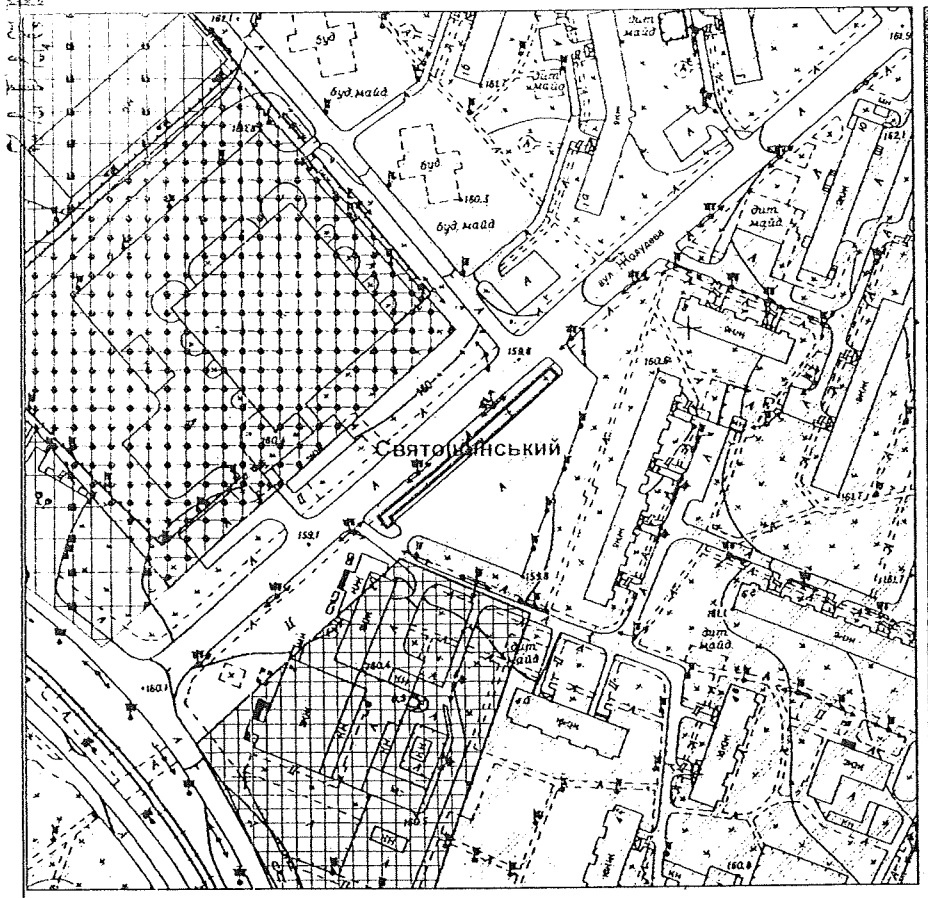

ФРАГМЕНТ ОРТОФОТО ПЛАНУ м. КИЄВА 2015 РОКУ
ТА ЙОГО ПРИМІСЬКОЇ ЗОНИ

М 1:3 000



Умовні позначення

Орієнтовні межі земельної ділянки

Території громадських будівель та споруд (існуючі)

Території житлової забудови багатоповерхової (існуючі)

Території комунально-складські (існуючі)

Території промислові (існуючі)

Умовні позначення

Орієнтовні межі земельної ділянки

МІАС ЗМД
МКК

Служба містобудівного Кадастру
Замовник: ФОП Набедрик О.М.

Реєстраційний № 17877/0/9-15

Договір оренди нерухомого майна № 01/02/2019

м. Київ «01» лютого 2019 р.

Фізична особа-підприємець Набедрик Олег Михайлович, що діє на підставі **свідоцтва про державну реєстрацію** серія **В01 №620927 від 29.10.1999р.,** виданого Шевченківською районною у м.Києві державною адміністрацією, далі за текстом Договору – **«Орендодавець»,** з одного боку, та

Товариство з обмеженою відповідальністю «Перші ВЛТ Технології» , в особі Директора Даневича Максима Михайловича, що діє на підставі Статуту з другого боку, далі за текстом Договору – «**Орендар»,** з другої сторони, надалі разом – Сторони, а кожний окремо – Сторона, уклали цей договір про наступне:

1. Предмет Договору

1.1. Орендодавець передає, а Орендар приймає у тимчасове платне користування нежиле приміщення загальною площею **119,8 (сто дев'ятнадцять цілих вісім десятих)** кв. м, що знаходиться за адресою: **м.Київ, вул. Жолудева, 6-А**

1.2. Об'єкт оренди передається Орендарю для здійснення господарської діяльності згідно його виду економічної діяльності.

2. Порядок передачі об'єкта оренди

2.1. Об'єкт оренди передається Орендарю одночасно з підписанням акту приймання-передач приміщення, який є невід'ємною частиною цього Договору (додаток №1)

2.2. Об'єкт оренди повертається Орендодавцеві Орендарем за актом приймання - передачі, в якому сторони зазначають склад об'єкта оренди, його стан на момент повернення, протягом 3 днів з моменту закінчення строку дії Договору.

2.3. У разі припинення або розірвання Договору поліпшення об'єкта оренди, здійснені Орендарем за рахунок власних коштів, які можна відокремиш від об'єкта оренди, не завдаючи йому шкоди, визнаються власністю Орендаря, а поліпшення об'єкта оренди, здійсненні Орендарем за рахунок власних коштів, що не можуть бути відокремлені без пошкодження орендованого майна, переходять у власність власника об'єкта оренди без відшкодування Орендарю вартості здійснених поліпшень.

2.4. Обов'язок з складання акта приймання-передачі покладається на сторону, яка є власником об'єкта оренди.

3. Права і обов'язки Сторін

3.1. Орендодавець зобов'язується:

3.1.1. Передати у користування Орендарю об'єкт оренди на умовах і в строк, передбачені цим Договором; у разі, якщо, крім об'єкта оренди, Орендар бере у Орендодавця у користування устаткування (обладнання), то сторони цього договору укладають окремий договір оренди устаткування (обладнання), предмет якого не входить в предмет цього Договору.

3.1.2. Вчасно надавати Орендарю рахунки на оплату орендної плати та витрат з відшкодування наданих експлуатаційних та комунальних послуг.

3.1.3. У разі припинення дій або дострокового розірвання цього Договору за ініціативою однієї із Сторін - прийняти від Орендаря об'єкт оренди.

3.2. Орендодавець має право:

3.2.1. Вимагати від Орендаря використання об'єкту оренди виключно за призначенням, вказаним в п. 1.3 цього Договору,

3.2.2. Отримувати від Орендаря щомісяця орендну плату та відшкодування експлуатаційних та комунальних витрат відповідно до умов цього Договору.

3.2.3. Перевіряти дотримання Орендарем цільового використання об'єкта оренди.

3.3. Орендар зобов'язаний:

3.3.1. .У строк, передбачений цим Договором, прийняти від Орендодавця у користування об'єкт оренди за актом приймання-передачі.

3.3.2. Вчасно і в повному обсязі, відповідно до умов цього Договору сплачувати орендну плату

3.3.3. Відшкодовувати плату за експлуатаційні та комунальні платежів,

3.3.4. Використовувати об'єкт оренди виключно за призначенням, вказаним в п. 1.3 цього Договору.

3.3.5 Забезпечувати належне збереження, експлуатацію і санітарне утримання об'єкта оренди, його обладнання, інвентар та прибудинкові території; запобігати його пошкодженню і псуванню. Забезпечувати дотримання санітарних норм, правил, стандартів, а також виковувати вимоги приписів і постанов органів державного санітарного контролю. Дотримуватись правил експлуатації та ремонту інженерних комунікацій та вимог щодо зберігання матеріальних цінностей,

3.3.6. Самостійно та за власні кошти здійснювати заходи щодо підтримання об'єкта оренди у стані не гіршому, ніж на момент передачі його в оренду за цим Договором, з урахуванням нормального фізичного зносу вказаного об'єкта

3.3.7. Забезпечити зберігання інженерних мереж, комунікацій і устаткування об'єкта оренди.

3.3.8. У випадку проведення реконструкції або капітального ремонту, чи будь-яких інших невід'ємних покращень Орендар зобов'язаний в 30-деннний термін після їх завершення і документального оформлення передати Орендодавцю оригінали проектно-кошторисної документації, акта введення в експлуатацію, акта виконання прихованих робіт, кошторисної документації, усіх дозвільних документів та іншої документації, пов'язаної з дозволами і виконанням цих робіт.

3.3.9. За наявності на об'єкті оренди роздільного обліку електроенергії, при оформленні акта приймання-передачі показників електролічильника в ньому повинна бути записана відповідальність Орендаря за цілісність пломб електролічильника та за правильність використання і експлуатацію електромереж, електроприладів та лічильника обліку електроенергії. Одночасно з припиненням терміну дії договору оренди повинен бути оформлений і підписаний акт приймання-передачі стану електричних мереж та показників електролічильника, після чого вся відповідальність за їх використання покладається на Орендодавця, Аналогічним шляхом оформляються акта приймання-передачі приладів обліку водопостачання, тепла, газу.

3.3.10. Проводити поточний ремонт об'єкта оренди за власний рахунок та без відшкодування понесених витрат,

3.3.11. Орендодавець може вносити зміни і доповнення до договору, які не суперечать законодавству України

3.4 Орендар має право:

3.4.1 Орендар має право передавати третім особам належні йому права оренди та інші права (повністю чи в певній частині), які випливають з цього Договору.

3.4.2. За згодою Орендодавця позначати своє місцезнаходження в об'єкті оренди шляхом розміщення відповідної вивіски та розміщувати в об'єкті оренди власні або такі що використовуються Орендарем на законних підставах, логотипи торгових марок, вивіски зі своєю назвою.

3.4.3. За власні кошти, за погодженням з Орендодавцем, проводиш капітальний ремонт, реконструкцію об'єкта оренди Реконструкцію, пов'язану з перепланування перенесенням перегородок і х д, що тягне необхідність зміни поверхового плану, - здійснювати відповідно до проектно-кошторисної документації (ПКД), погодженої з Орендодавцем, Створення нової речі в результаті капітального ремонту або реконструкції об'єкта оренди непогоджених з Орендодавцем не підлягають відшкодуванню їх вартості і не зараховуються у вартість орендної плати Орендаря.

4 Термін дії Договору

4.1. Цей Договір діє **до 01 січня 2022 року .**

4.2. Після завершення терміну дії даного Договору, уразі відсутності заперечень у жодної зі сторін, Договір може бути продовжено на певний термін, про що повинно бути складено окрему додаткову угоду.

5. Орендна плата і порядок розрахунків за користування об'єктом оренди

5.1. Загальний розмір орендної місячної плати за користування об'єктом оренди становить 5000,00 грн (П'ять тисяч) грн. 00 коп.

5.2. Орендна плата сплачується Орендарем Орендодавцю до 5-го числа кожного місяця, в якому здійснюється користування об'єктом оренди.

5.3. Орендодавець підтверджує, що Орендар сплатив орендну плату за останній місяць користування об'єктом оренди.

6. Конфіденційність

6.1. Сторони Договору зобов'язуються не розголошувати третім особам інформацію про факт укладення цього Договору та про його умови; а також вживати всі залежні від них заходи для унеможливлення доступу до вищезазначеної інформації третіх осіб, крім випадків коли така інформація повинна бути надана відповідно до вимог законодавства України.

7. Умови змін та дострокового розірвання Договору

7.1. Всі зміни та доповнення до цього Договору є чинними, якщо вони укладені у письмовому вигляді за належними підписами повноважених представників обох Сторін.

7.2. Всі Додатки до цього Договору є його невід'ємною частиною.

7.3. Орендодавець має право відмовитися від цього договору і вимагати повернення об'єкта ореади, якщо Орендар прострочив сплату орендної плати більше як на один місяць. У разі відмови Орендодавця від цього договору договір є розірваним з моменту одержання Орендарем повідомлення Орендодавця про відмову від договору.

7.4.Орендодавець має право ініціювати дострокове розірвання цього Договору і вимагати повернення об'єкта оренди у випадках порушення Орендарем будь-якої з умов п.3.3. цього Договору.

8. Відповідальність сторін та порядок розгляду спорів

8.1 За невиконання чи неналежне виконання зобов'язань за цим Договором Сторони несуть відповідальність, передбачену нормами чинного законодавства України і цим Договором.

8.2.У випадку несвоєчасної сплати орендних платежів Орендар сплачує на користь Орендодавця пеню в розмірі податної облікової ставки НБУ від суми, що підлягає сплаті, за кожен день прострочення.

8.2. Крім сплати неустойки, Сторона, що порушила зобов'язання за цим Договором, зобов'язана відшкодувати іншій Стороні всі збитки, заподіяні таким порушенням.

8.4. Спори, що виникають між Сторонами під час виконання цього Договору, вирішуються шляхом переговорів, а у разі недосягнення згоди в порядку, передбаченому чинним законодавством України.

9. Форс-мажор

9.1. Сторони звільняються від відповідальності за невиконання чи неналежне виконання зобов'язань, передбачених цим Договором, якщо воно сталося внаслідок дії обставин непереборної сили (форс-мажор).

9.2. Під форс-мажором в цьому Договір варто розуміти будь-які обставини, що виникли поза волею або всупереч волі чи бажанню Сторін, і яких не можна було ні передбачити, ні уникнути розумним чином, включаючи воєнні дії, громадські заворушення, епідемії, блокаду, землетруси, повені, пожежі та інші стихійні лиха.

9.3. Сторона, що не має можливості належним чином виконати свої зобов'язання за цим Договором внаслідок дії форс-мажору, повинна в триденний термін письмово повідомити іншу Сторону про існуючі перешкоди та їх вплив на виконання зобов'язань за цим Договором:

9.4. Якщо форс-мажор діє протягом І (одного) місяця і не виявляє ознак припинення, цей Договір може бути розірваний Орендарем або Орендодавцем шляхом направлення письмового повідомлення про це іншій Стороні.

9.5. Існування форс-мажору повинно бути підтверджено компетентним органом.

10 Додаткові умови

10.1. В разі відчуження Орендодавцем об'єкта оренди дія цього договору припиняється.

10.2. Зміни чинного законодавства України можуть бути підставою для перегляду умов даного Договору.

10.2. На відносини, що виникають з цього Договору, не поширюється дія Закону України «Про оренду державного та комунального майна».

11. Прикінцеві положення

11.1. Всі питання, які не врегульовані цим Договором, вирішуються в порядку, передбаченому чинним законодавством України.

11.2.У разі зміни власних реквізитів Сторони зобов'язані письмово повідомити про це один одного не пізніше як протягом 10 днів з дня виникнення таких змін.

11.3. Після укладення цього Договору всі попередні переговори, листування, попередні договори і протоколи, які стосуються цього Договору, втрачають силу.

11.4. Для цілей оподаткування вважати цей договір договором оперативної оренди

11.5. Цей Договір укладено в 2-х примірниках - по одному для кожної із Сторін, які мають однакову юридичну силу,

12. Юридичні адреси, банківські реквізити та підписи сторін:

Орендодавець	Орендар
ФОП Набедрик Олег Михайлович	**ТОВ «Перші ВЛТ Технології»**
ІПН - 1861703455 04060, м.Київ, вул. Орловська, б.9, кв.1 Паспорт МЕ 490418 від 28.04.2005р Вид.Шевченківським РУГУ МВСУв м.Києві	04073, м. Київ, вул.Фрунзе, 154 п/р 26005052709131 в АТ КБ «Приватбанк» МФО 320649 Код ЄДРПОУ 38398540
МП _____/Набедрик О.М./	Директор ВЛТ Технології» _____ **М. М. Даневич**

Додаток № 1
до Договору оренди
від «01» лютого 2019р.

АКТ
прийому-передачі приміщення

м. Київ «01» лютого 2019 р.

Фізична особа-підприємець Набедрик Олег Михайлович, що діє на підставі **свідоцтва про державну реєстрацію** серія **В01 №620927 від 29.10.1999р.,** виданого Шевченківською районною у м. Києві державною адміністрацією, далі за текстом Договору – **«Орендодавець»,** з одного боку, та

Товариство з обмеженою відповідальністю «Перші ВЛТ Технології», в особі Директора Даневича Максима Михайловича, що діє на підставі Статуту з другого боку, далі за текстом Договору – **«Орендар»,** з другої сторони, надалі разом – Сторони, а кожний окремо – Сторона, склали цей акт про наступне:

1. Відповідно до умов передбачених Договором оренди № 01/02/2019 від «01» лютого 2019 року Орендодавець передав, а Орендар прийняв нежиле приміщення загальною площею **119,8 (сто дев'ятнадцять цілих вісім десятих)** м. кв., розташоване за адресою: **м. Київ, вул. Жолудева, 6-А**
2. Приміщення передається у справному технічному стані, який дозволяє використовувати його за цільовим призначенням, передбаченим Договором.
3. Сторони претензій чи зауважень до стану приміщення не мають.
4. Цей акт складено у двох оригінальних примірниках для кожної зі Сторін.

ПІДПИСИ СТОРІН:

Орендодавець	**Орендар**
ФОП Набедрик Олег Михайлович	**ТОВ «Перші ВЛТ Технології»**
ІПН - 1861703455 04060, м. Київ, вул. Орловська, б.9, кв.1 Паспорт МЕ 490418 від 28.04.2005р Вид.Шевченківським РУГУ МВСУв м.Києві	04073, м. Київ, вул.Фрунзе, 154 п/р 26005052709131 в АТ КБ «Приватбанк» МФО 320649 Код ЄДРПОУ 38398540
МП /Набедрик О.М./	**Директор** **М. М. Даневич**

Інспекція державного архітектурно-будівельного контролю у місті Києві

01133, м. Київ, бульв. Лесі Українки, 26

ДОЗВІЛ НА ВИКОНАННЯ БУДІВЕЛЬНИХ РОБІТ

від **09.02.2011** № **2352-Св**

Цей дозвіл надано замовнику *ПП Набедрику Олегу Михайловичу м. Київ, вул. Орловська, 9, кв. 1 , тел. 440-81-11*

та підряднику *ПП "АРХІТЕКТОНІКА" м.Київ, вул.Підлісна, 2 кв.153, тел. 4231827 (ліцензія серія АБ №204777 від 16.08.2005)*

на виконання будівельних робіт

із будівництва кафе і продовольчого магазину за адресою: вул. Жолудєва, 6а у Святошинському районі м.Києва

відповідно до проектної документації, яка розроблена Проектно-будівельним кооперативом «Архкомплекс» (ліцензія серія АА №265760 від 13.12.2004) та затверджена наказом ПП Набедрика Олега Михайловича від 27.10.2009 № 01.

Відповідальним виконавцем робіт є

Виконроб *Хлань Віктор Васильович*
наказ № 56 від 30.09.2009

Авторський нагляд здійснює

ПП "Архітектоніка"
м. Київ, вул. Підлісна, 2, кв.153,
тел. 449-3574
ліцензія серія АБ №204777 від 16.08.2005
Козак Олександр Володимирович, відповідальний за авторський нагляд
наказ № 55 від 30.09.2009

Технічний нагляд здійснює

ФО-підприємець Борисєєв Андрій Станіславович
м.Київ, просп. Ак.Палладіна, 25, кв.22 , тел. 8-063-467-80-09
ліцензія серія АВ №458613 від 10.02.2009
Борисєєв Андрій Станіславович, технічний нагляд
наказ № 51-09 від 06.10.2009

Строк дії дозволу до **15.01.2013**

В.о. начальника Інспекції С.Кучер

(підпис)

М.П.

07.02.2017

ЗАТВЕРДЖЕНО
Наказ Міністерства фінансів України
16 червня 2015 року N 560

Відмітка про одержання (штамп контролюючого органу)

1	**Податкова декларація з плати за землю (земельний податок та/або орендна плата за земельні ділянки державної або комунальної власності)**	Порядковий номер за рік[1] за видом декларації		Земельний податок
			X	Орендна плата
		Тип декларації		
		01		Звітна
		02	X	Звітна нова
		03		Уточнююча
	За 2017 рік	починаючи з[2]		з урахуванням уточнень з[3]
	За	місяць[4]		

2	Платник: Надофрюк Олег Михайлович (повне найменування (прізвище, ім'я, по батькові) платника податків згідно з реєстраційними документами)	
3	Код за ЄДРПОУ*	
4	Реєстраційний номер облікової картки платника податків або серія та номер паспорта[5]	1861703455
5	Код виду економічної діяльності (КВЕД) (основного виду)	56.10
6	Податкова адреса м. Київ вул. Орнівський, 9, кв. 1	Поштовий індекс 04060
		Міжміський код 044
		Телефон 4408111
	Електронна адреса[6]	Факс[6]

7	Найменування контролюючого органу за місцезнаходженням земельної(их) ділянки(ок), до якого подається декларація ДПІ у Святошинському районі ГУ ДФС у м. Києві	
8	Код органу місцевого самоврядування за місцезнаходженням земельної(их) ділянки(ок) за КОАТУУ	8038600000

* Юридичні особи, які не мають коду за Єдиним державним реєстром підприємств та організацій України, зазначають реєстраційний (обліковий) номер платника податків, який присвоюється контролюючим органом.

Розрахунок суми земельного податку

Одиниці виміру: гектари - з чотирма десятковими знак
гривні - з двома десятковими знакам

N з/п	Категорія земельних ділянок[7]	Документи, які засвідчують/ підтверджують право власності/ користування		Державна реєстрація прав власності/ користування (у разі наявності)		Кадастровий номер земельної ділянки (у разі наявності)	Площа земельної ділянки	Нормативна грошова оцінка земельної ділянки	Нормативна грошова оцінка одиниці площі ріллі по Автономній Республіці Крим або по області	Ставка податку (%)	Річна сума земельного податку	Пільга			Річна сума земельного податку (до сплати) (к. 12 - к. 15)
		вид права[8]	серія та номер документа	дата (мм.рррр)	номер							код пільги	розмір пільги[9]	сума пільги	
1	2	3	4	5	6	7	8	9	10	11	12	13	14	15	16
1[10]															
2	Всього	x	x	x	x	x		x	x	x		x	x		

II. Розрахунок суми орендної плати

Одиниці виміру: гектари - з чотирма десятковими знак
гривні - з двома десятковими знакам

N з/п	Категорія земельних ділянок[7]	Документи, які засвідчують/підтверджують право оренди земельної ділянки (договір оренди)		Державна реєстрація прав оренди земельної ділянки		Кадастровий номер земельної ділянки (у разі наявності)	Площа земельної ділянки	Нормативна грошова оцінка земельної ділянки	Розмір орендної плати (%)	Річна сума орендної плати
		дата (мм.рррр)	номер	дата (мм.рррр)	номер					
1	2	3	4	5	6	7	8	9	10	11
1[10]		04.2003				75:319:0046	106	3451,25	4%	14633,32
1[10]		04.2003				75:318:0043	43	677,23		1164,84
1[10]		04.2003				75:318:0045	232	677,23		6234,69
2	Всього	x	x	x	x	x		x	x	22082,85

Розрахунок суми земельного податку

Одиниці виміру: гектари - з чотирма десятковими знак
гривні - з двома десятковими знакам

N з/п	Категорія земельних ділянок[7]	Документи, які засвідчують/ підтверджують право власності/ користування		Державна реєстрація прав власності/ користування (у разі наявності)		Кадастровий номер земельної ділянки (у разі наявності)	Площа земельної ділянки	Нормативна грошова оцінка земельної ділянки	Нормативна грошова оцінка одиниці площі ріллі по Автономній Республіці Крим або по області	Ставка податку (%)	Річна сума земельного податку	Пільга			Річна сума земельного податку (до сплати) (к. 12 - к. 15)
		вид права[8]	серія та номер доку-мента	дата (мм.рррр)	номер							код пільги	розмір пільги[9]	сума пільги	
1	2	3	4	5	6	7	8	9	10	11	12	13	14	15	16
1[10]															
2	Всього	x	x	x	x	x		x	x	x		x	x		

II. Розрахунок суми орендної плати

Одиниці виміру: гектари - з чотирма десятковими знак
гривні - з двома десятковими знакам

N з/п	Категорія земельних ділянок[7]	Документи, які засвідчують/підтверджують право оренди земельної ділянки (договір оренди)		Державна реєстрація прав оренди земельної ділянки		Кадастровий номер земельної ділянки (у разі наявності)	Площа земельної ділянки	Нормативна грошова оцінка земельної ділянки	Розмір орендної плати (%)	Річна сума орендної плати
		дата (мм.рррр)	номер	дата (мм.рррр)	номер					
1	2	3	4	5	6	7	8	9	10	11
1[10]		04.2005				75:319:0046	106	3451,25	4%	14633,32
1[10]		04.2005				75:318:0043	43	677,23		1164,84
1[10]		04.2005				75:318:0045	232	677,23		6234,69
2	Всього	x	x	x	x	x		x	x	22082,85

III. Розрахунок податкового зобов'язання

Одиниці вимірю: гривні - з двома десятковими знаками

N з/п	Сума зобов'язання, що підлягає сплаті за даними платника	Річна сума	Січень	Лютий	Березень	Квітень	Травень	Червень	Липень	Серпень	Вересень	Жовтень	Листопад	Грудень
1	2	3	4	5	6	7	8	9	10	11	12	13	14	15
3	Нараховано на 20 17 рік, усього	2092,85	1540,24	1540,24	1540,24	1540,24	1540,24	1540,24	1540,24	1540,24	1540,24	1540,24	1540,24	1540,24
4[12]	Нараховано на 20__ рік за даними раніше поданої декларації (р. 3 декларації, що уточнюється)[13]													
5[12]	Нараховано до збільшення податкового зобов'язання на 20__ рік на періоди, за якими не настав термін сплати (позитивне значення (р. 3 - р. 4))													
6[12]	Нараховано до зменшення податкового зобов'язання на 20__ рік на періоди, за якими не настав термін сплати (позитивне значення (- р. 3))													
7[12]	Розмір заниження податкового зобов'язання минулих податкових періодів або періодів поточного року, за якими минув термін сплати													
8[12]	Розмір завищення податкового зобов'язання минулих податкових періодів або періодів поточного року, за якими минув термін сплати													
9[12]	Сума штрафу (к. 4 - 15 р. 7 х 3 % або 5 %)[14]													
10[12]	Сума пені[15]													
11	Доповнення до декларації[16]											на		арк.

N з/п	Зміст доповнення[16]:

КИЇВГОЛОВАРХІТЕКТУРА
ВИКОНАВЧИЙ ОРГАН КИЇВСЬКОЇ МІСЬКОЇ РАДИ (КИЇВСЬКА МІСЬКА ДЕРЖАВНА АДМІНІСТРАЦІЯ)
ГОЛОВНЕ УПРАВЛІННЯ МІСТОБУДУВАННЯ ТА АРХІТЕКТУРИ
01001 м. Київ 1, вул. Хрещатик 32 тел. (044) 254 15 45, тел./факс 279 41 67, http://www.grad.kiev.ua

_____№_____

Директору ДП "Інститут генерального плану м. Києва"
Чекмарьову В.Г.

Шановний Володимире Гнатовичу !

Про коригування червоних ліній

Головне управління містобудування та архітектури розглянуло звернення гр. Набедрика О.М. стосовно коригування червоних ліній по вулиці Жолудева, 6а у Святошинському районі міста Києва та пропонує розглянути порушене питання.

Начальник управління інженерної інфраструктури міста Д.М. Костюченко

ВХ № 108
10.04.2012

13473

Київголовархітектура
№4217/0/08/27-12 від 03.04.2012

Інформація, наведена в декларації, є достовірною.

Дата заповнення декларації (дд.мм.рррр) 07.02.2017

Керівник (уповноважена особа) / фізична особа (законний представник) _____ (підпис) Недбайлик О.М. (ініціали та прізвище)

М. П. (за наявності)

Реєстраційний номер облікової картки платника податків або серія та номер паспорта[5] 1861709955

Головний бухгалтер (особа, відповідальна за ведення бухгалтерського обліку) _____ (підпис) _____ (ініціали та прізвище)

Реєстраційний номер облікової картки платника податків або серія та номер паспорта[5]

Ця частина декларації заповнюється посадовими особами контролюючого органу

Відмітка про внесення даних до електронної бази податкової звітності "___" _____ 20__ року

_____

(підпис, ініціали та прізвище посадової особи контролюючого органу)

За результатами камеральної перевірки декларації (потрібне позначити):

порушень (помилок) не виявлено / складено акт від "___" _____ 20__ року N ___

"___" _____ 20__ року _____

(підпис, ініціали та прізвище посадової особи контролюючого органу)

---

[1] Зазначається номер з послідовно наростаючим числом від кількості поданих відповідних декларацій (із земельного податку або орендної плати).

[2] Заповнюється в разі подання декларації за нововідведені земельні ділянки або за новоукладеними договорами (починаючи з (число/місяць)). Порядковий номер податкового (звітного) місяця проставляється арабськими цифрами (для чисел з однієї цифри в першому полі проставляється "0").

[3] Заповнюється в разі уточнення податкових зобов'язань (з урахуванням уточнень з (число/місяць)). Порядковий номер податкового (звітного) місяця проставляється арабськими цифрами (для чисел з однієї цифри в першому полі проставляється "0").

[4] Зазначається місяць в разі подання декларації відповідно до пункту 286.3 статті 286 розділу XII Податкового кодексу України. Порядковий номер місяця проставляється арабськими цифрами (для чисел з однієї цифри в першому полі проставляється "0").

[5] Серія та номер паспорта зазначаються фізичними особами, які через свої релігійні переконання відмовляються від прийняття реєстраційного номера облікової картки платника податків, повідомили про це відповідний контролюючий орган і мають відмітку в паспорті про право здійснювати будь-які платежі за серією та номером паспорта.

[6] Зазначається за бажанням платника.

[7] Інформація щодо категорії / цільового призначення земель має відповідати інформації, що зазначена в документах, які засвідчують/підтверджують право власності/користування земельними ділянками. Проставляється двозначний номер арабськими цифрами згідно з Класифікацією видів цільового призначення земель, затвердженою наказом Державного комітету України із земельних ресурсів від 23 липня 2010 року N 548, зареєстрованою в Міністерстві юстиції України 01 листопада 2010 року N

01 - землі сільськогосподарського призначення

(якщо землі відносяться до сільськогосподарських угідь, то замість "01" зазначається категорія:

1А - рілля;

1Б - багаторічні насадження;

1В - сіножаті;

1Г - пасовища;

1Д - перелоги);

02 - землі житлової забудови;

03 - землі громадської забудови;

04 - землі природно-заповідного фонду;

05 - землі іншого природоохоронного призначення;

F0602006

1861703455

ДЕРЖАВНА ПОДАТКОВА СЛУЖБА
У СВЯТОШИНСЬКОМУ РАЙОНІ
ГОЛОВНОГО УПРАВЛІННЯ ДЕРЖАВНОЇ
ФІСКАЛЬНОЇ СЛУЖБИ У М.КИЄВІ
СТРИМАНО
Вх. № 76
«16» 01 2018 р.

Відмітка про одержання
(штамп контролюючого органу)

ЗАТВЕРДЖЕНО
Наказ Міністерства фінансів України
16 червня 2015 року № 560
(у редакції наказу Міністерства фінансів
України від 23 січня 2017 року № 9)

1	**Податкова декларація з плати за землю (земельний податок та/або орендна плата за земельні ділянки державної або комунальної власності)**							**Порядковий номер за рік [1] за видом декларації 2**			Земельний податок	
										X	Орендна плата	
								Тип декларації				
								01		X	Звітна	
								02			Нова звітна	
								03			Уточнююча	
	За	2018	рік	починаючи з [2]	-	.	-	з урахуванням уточнень з [3]			-	. -
	За	-	місяць [4]									

2	Платник: **Набедрик Олег Михайлович** (повне найменування (прізвище, ім"я, по батькові) платника податків згідно з реєстраційними документами)		
3	Податковий номер платника податку [5] або серія та номер паспорта [6]		**1861703455**
4	Код виду економічної діяльності (КВЕД) (основного виду)		**56.10**
5	Податкова адреса	Поштовий індекс	04060
	М. КИЇВ, ВУЛ. ОРЛОВСЬКА, БУД. 9, КВ. 1	Міжміський код	
		Телефон *	(044)4408111
	Електронна адреса [7]	Факс [7]	

6	Найменування контролюючого органу за місцезнаходженням земельної(их) ділянки(ок), до якого подається декларація **2657 ДЕРЖАВНА ПОДАТКОВА ІНСПЕКЦІЯ У СВЯТОШИНСЬКОМУ РАЙОНІ ГОЛОВНОГО УПРАВЛІННЯ ДФС У М.КИЄВІ**	
7	Код органу місцевого самоврядування за місцезнаходженням земельної(их) ділянки(ок) за КОАТУУ	**8038600000**

* Юридичні особи, які не мають коду за Єдиним державним реєстром підприємств та організацій України, зазначають реєстраційний (обліковий) номер платника податків, який присвоюється контролюючим органом.

I. Розрахунок суми земельного податку

Одиниця виміру: гектари - з чотирма десятковими знаками
кв. м – з двома десятковими знаками;
гривні - з двома десятковими знаками

№ з/п	Категорія земельних ділянок [8]	Документи, які засвідчують/ підтверджують право власності/користування		Державна реєстрація прав власності/користування (у разі наявності)		Кадастровий номер земельної ділянки (у разі наявності)	Площа земельної ділянки		Нормативна грошова оцінка одиниці площі земельної ділянки (грн)	Норматив на грошова оцінка одиниці площі ріллі по Автоном-ній Республіці Крим або по області (грн)	Ставка податку (%)	Річна сума земельного податку [10] (к. 8 або 9 х к. 10 або 11 х к. 12 / 100)	Пільга			Річна сума земельного податку (до сплати) (к. 13 – к. 16)
		вид права [9]	серія та номер документа	дата (дд.мм. рррр)	номер		га	кв. м					код пільги	розмір пільги [11]	сума пільги	
1	2	3	4	5	6	7	8	9	10	11	12	13	14	15	16	17
1.1 [12]	-	-	-	-	-	-	-	-	-	-	-	-	-	-	-	-
2	Усього	X	X	X	X	X	-	-	X	X	X	-	X	X	-	-

II. Розрахунок суми орендної плати

Одиниця виміру: гектари - з чотирма десятковими знаками
кв.м – з двома десятковими знаками;
гривні - з двома десятковими знаками

№ з/п	Категорія земельних ділянок [8]	Документи, які засвідчують/ підтверджують право оренди земельної ділянки (договір оренди)		Державна реєстрація прав оренди земельної ділянки		Кадастровий номер земельної ділянки (у разі наявності)	Площа земельної ділянки		Нормативна грошова оцінка одиниці площі земельної ділянки (грн)	Розмір орендної плати (%)	Річна сума орендної плати [10] (к. 8 або 9 х к. 10 х к. 11 / 100)
		дата (дд.мм.рррр)	номер	дата (дд.мм.рррр)	номер		га	кв. м			
1	2	3	4	5	6	7	8	9	10	11	12
1.1 [12]	07.03		-	25.04.2005	-	75:319:0046	106.0000	-	3451.25	4.00	14633.30
1.2 [12]	07.03		-	01.04.2006	-	75:318:0043	43.0000	-	677.23	4.00	1164.84
1.3 [12]	07.03		-	01.04.2006	-	75:318:0045	232.0000	-	677.23	4.00	6284.69
2	Усього	X	X	X	X	X	381.0000	0.00	X	X	22082.83

III. Розрахунок податкового зобов'язання

Одиниця виміру: гривні - з двома десятковими знаками

№ з/п	Сума зобов'язання, що підлягає сплаті за даними платника	Річна сума [13]	Січень	Лютий	Березень	Квітень	Травень	Червень	Липень	Серпень	Вересень	Жовтень	Листопад	Грудень
1	2	3	4	5	6	7	8	9	10	11	12	13	14	15
3	Нараховано на 2018 рік, усього	22082.83	1840.24	1840.24	1840.24	1840.24	1840.24	1840.24	1840.24	1840.24	1840.24	1840.24	1840.24	1840.19
4 [14]	Нараховано на - рік за даними раніше поданої декларації (р. 3 декларації, що уточнюється) [15]	-	-	-	-	-	-	-	-	-	-	-	-	-
5 [14]	Нараховано до збільшення податкового зобов'язання (позитивне значення (р. 3 - р. 4))	-	-	-	-	-	-	-	-	-	-	-	-	-
6 [14]	Нараховано до зменшення податкового зобов'язання (позитивне значення (р. 4 - р. 3))	-	-	-	-	-	-	-	-	-	-	-	-	-
7 [14]	Сума штрафу ((колонки з 4 по 15 р. 5) х 3 % або 5 %) [16]	-	-	-	-	-	-	-	-	-	-	-	-	-
8 [14]	Сума пені [17]	-	-	-	-	-	-	-	-	-	-	-	-	-
9	Доповнення до декларації [18]											на	-	арк.

№ з/п	Зміст доповнення [19]
1	-

Інформація, наведена в декларації, є достовірною.

Дата заповнення декларації (дд.мм.рррр) **15.02.2018**

Керівник (уповноважена особа) / фізична особа (законний представник) (підпис) **О. М. Набедрик** (ініціали та прізвище)

М. П. (за наявності)

Реєстраційний номер облікової картки платника податків або серія та номер паспорта[6] **1861703455**

Головний бухгалтер (особа, відповідальна за ведення бухгалтерського обліку) (підпис) (ініціали та прізвище)

Реєстраційний номер облікової картки платника податків або серія та номер паспорта[6]

Ця частина декларації заповнюється посадовими особами контролюючого органу

Відмітка про внесення даних до електронної бази податкової звітності "___" _____ 20_____ року

(підпис, ініціали та прізвище посадової особи контролюючого органу)

За результатами камеральної перевірки розрахунку (потрібне позначити):

порушень (помилок) не виявлено/складено акт від "___" _____ 20_____ року № _____

"___" _____ 20_____ року

(підпис, ініціали та прізвище посадової особи контролюючого органу)

[1] Зазначається номер з послідовно наростаючим числом від кількості поданих відповідних декларацій (із земельного податку або орендної плати)

[2] Заповнюється в разі подання декларації за новоотведені земельні ділянки або за новоукладеними договорами (починаючи з (число/місяць)). Порядковий номер податкового (звітного) місяця проставляється арабськими цифрами (для чисел з однієї цифри в першому полі проставляється «0»)

[3] Заповнюється в разі уточнення податкових зобов'язань (з урахуванням уточнень з (число/місяць)). Порядковий номер податкового (звітного) місяця проставляється арабськими цифрами (для чисел з однієї цифри в першому полі проставляється «0»).

[4] Зазначається місяць в разі подання декларації відповідно до пункту 286.3 статті 286 розділу XII Податкового кодексу України. Порядковий номер місяця проставляється арабськими цифрами (для чисел з однієї цифри в першому полі проставляється «0»).

[5] Зазначається код за ЄДРПОУ платника податку або реєстраційний (обліковий) номер платника податків, який присвоюється контролюючим органом, або реєстраційний номер облікової картки платника податків – фізичної особи.

[6] Серія та номер паспорта зазначаються фізичними особами, які мають відмітку в паспорті про право здійснювати будь-які платежі за серією та номером паспорта.

[7] Зазначається за бажанням платника.

[8] Інформація щодо категорії/цільового призначення земель має відповідати інформації, зазначеній в документах, що засвідчують/підтверджують право власності/користування земельними ділянками. Проставляється номер арабськими цифрами (формат XX.XX) згідно з Класифікацією видів цільового призначення земель, затвердженою наказом Державного комітету України із земельних ресурсів від 23 липня 2010 року № 548, зареєстрованою в Міністерстві юстиції України 01 листопада 2010 року за № 1011/18306

[9] Зазначається вид права:

1 – власність;

2 – постійне користування;

3 – оренда.

[10] Для декларації за місяць річна сума розраховується, як для декларації за рік.

[11] Зазначається розмір пільги відповідно до законодавства та/або рішення органів виконавчої влади або органів місцевого самоврядування, згідно з яким надано пільгу

[12] За потреби кількість рядків розділів I або II може бути збільшено або зменшено.

[13] Значення колонки 3 рядка 3 розділу III декларації має відповідати значенню колонки 17 рядка 2 розділу I декларації або колонки 12 рядка 2 розділу II декларації.

[14] Рядки 4 – 8 заповнюються в разі уточнення податкових зобов'язань.

[15] Рядок 3 розділу III декларації або рядок 5 декларації в редакціях наказу Державної податкової адміністрації України від 24 грудня 2010 року № 1015 "Про затвердження форми Податкової декларації з плати за землю (земельний податок та/або орендна плата за земельні ділянки державної або комунальної власності)", зареєстрованого в Міністерстві юстиції України 13 січня 2011 року за № 42/18780, та наказу Міністерства доходів і зборів України від 30 грудня 2013 року № 865 "Про затвердження форми Податкової декларації з плати за землю (земельний податок та/або орендна плата за земельні ділянки державної або комунальної власності)", зареєстрованого в Міністерстві юстиції України 22 січня 2014 року за № 130/24907

[16] Сума штрафу нараховується платником самостійно. Розмір штрафу обирається відповідно до підпункту «а» або «б» пункту 50.1 статті 50 глави 2 розділу II Податкового кодексу України

[17] Сума пені нараховується платником самостійно відповідно до підпункту 129.1.3 пункту 129.1 та абзацу другого пункту 129.4 статті 129 глави 12 розділу II Податкового кодексу України

[18] Надається за бажанням платника відповідно до пункту 46.4 статті 46 глави 2 розділу II Податкового кодексу України

F0602006

1

Державна податкова інспекція у Святошинському районі Головного управління державної служби у м.Києві
ОТРИМАНО
Вх. № 16 02 20 14 р.

Відмітка про одержання (штамп контролюючого органу)

18617034

ЗАТВЕРДЖЕНО
Наказ Міністерства фінансів України
16 червня 2015 року № 560
(у редакції наказу Міністерства фінансів України від 23 січня 2017 року № 9)

1	**Податкова декларація з плати за землю (земельний податок та/або орендна плата за земельні ділянки державної або комунальної власності)**							**Порядковий номер за рік [1] за видом декларації 1**		X	Земельний податок	
											Орендна плата	
								Тип декларації				
								01	X	Звітна		
								02		Нова звітна		
								03		Уточнююча		
	За	2018	рік	починаючи з [2]	-	.	-	з урахуванням уточнень з [3]	-	.	-	
	За	-	місяць [4]									

2	Платник: **Набедрик Олег Михайлович** (повне найменування (прізвище, ім'я, по батькові) платника податків згідно з реєстраційними документами)		
3	Податковий номер платника податку [5] або серія та номер паспорта [6]		186170345
4	Код виду економічної діяльності (КВЕД) (основного виду)		56.1
5	Податкова адреса	Поштовий індекс	0406
	М. КИЇВ, ВУЛ. ОРЛОВСЬКА, БУД. 9, КВ. 1	Міжміський код	
		Телефон	(044)4408111
	Електронна адреса [7]	Факс [7]	

6	Найменування контролюючого органу за місцезнаходженням земельної(их) ділянки(ок), до якого подається декларація	
	2657 ДЕРЖАВНА ПОДАТКОВА ІНСПЕКЦІЯ У СВЯТОШИНСЬКОМУ РАЙОНІ ГОЛОВНОГО УПРАВЛІННЯ ДФС У М.КИЄВІ	
7	Код органу місцевого самоврядування за місцезнаходженням земельної(их) ділянки(ок) за КОАТУУ	**8038600000**

* Юридичні особи, які не мають коду за Єдиним державним реєстром підприємств та організацій України, зазначають реєстраційний (обліковий) номер платника податків, який присвоюється контролюючим органом.

I. Розрахунок суми земельного податку

Одиниця виміру: гектари - з чотирма десятковими знаками
кв. м – з двома десятковими знаками;
гривні - з двома десятковими знаками

№ з/п	Категорія земельних ділянок [8]	Документи, які засвідчують/ підтверджують право власності/користування		Державна реєстрація прав власності/користування (у разі наявності)		Кадастровий номер земельної ділянки (у разі наявності)	Площа земельної ділянки		Нормативна грошова оцінка одиниці площі земельної ділянки (грн)	Нормативна грошова оцінка одиниці площі ріллі по Автоном-ній Республіці Крим або по області (грн)	Ставка податку (%)	Річна сума земельного податку [10] (к. 8 або 9 х к. 10 або 11 х к. 12 / 100)	Пільга			Річна сума земельного податку (до сплати) (к. 13 – к. 16)
		вид права [9]	серія та номер документа	дата (дд.мм. рррр)	номер		га	кв. м					код пільги	розмір пільги [11]	сума пільги	
1	2	3	4	5	6	7	8	9	10	11	12	13	14	15	16	17
1.1 [12]	07.03	-	-	01.02.2005	133223	75:319:0048	0.0163	-	34512547.85	-	1.00	5625.55	-	-	0.00	5625.55
2	Усього	X	X	X	X	X	0.0163	0.00	X	X	X	5625.55	X	X	0.00	5625.55

II. Розрахунок суми орендної плати

Одиниця виміру: гектари - з чотирма десятковими знаками
кв.м – з двома десятковими знаками;
гривні - з двома десятковими знаками

№ з/п	Категорія земельних ділянок [8]	Документи, які засвідчують/ підтверджують право оренди земельної ділянки (договір оренди)		Державна реєстрація прав оренди земельної ділянки		Кадастровий номер земельної ділянки (у разі наявності)	Площа земельної ділянки		Нормативна грошова оцінка одиниці площі земельної ділянки (грн)	Розмір орендної плати (%)	Річна сума орендної плати [10] (к. 8 або 9 х к. 10 х к. 11 / 100)
		дата (дд.мм.рррр)	номер	дата (дд.мм.рррр)	номер		га	кв. м			
1	2	3	4	5	6	7	8	9	10	11	12
1.1 [12]	-		-		-	-	-	-	-	-	-
2	Усього	X	X	X	X	X	-	-	X	X	-

III. Розрахунок податкового зобов'язання

Одиниця виміру: гривні - з двома десятковими знаками

№ з/п	Сума зобов'язання, що підлягає сплаті за даними платника	Річна сума [13]	Січень	Лютий	Березень	Квітень	Травень	Червень	Липень	Серпень	Вересень	Жовтень	Листопад	Грудень
1	2	3	4	5	6	7	8	9	10	11	12	13	14	15
3	Нараховано на 2018 рік, усього	5625.55	468.80	468.80	468.80	468.80	468.80	468.80	468.80	468.80	468.80	468.80	468.80	468.75
4 [14]	Нараховано на - рік за даними раніше поданої декларації (р. 3 декларації, що уточнюється) [15]	-	-	-	-	-	-	-	-	-	-	-	-	-
5 [14]	Нараховано до збільшення податкового зобов'язання (позитивне значення (р. 3 - р. 4))	-	-	-	-	-	-	-	-	-	-	-	-	-
6 [14]	Нараховано до зменшення податкового зобов'язання (позитивне значення (р. 4 - р. 3))	-	-	-	-	-	-	-	-	-	-	-	-	-
7 [14]	Сума штрафу ((колонки з 4 по 15 р. 5) х 3 % або 5 %) [16]	-	-	-	-	-	-	-	-	-	-	-	-	-
8 [14]	Сума пені [17]	-	-	-	-	-	-	-	-	-	-	-	-	-
9	Доповнення до декларації [18]											на		арк.

№ з/п	Зміст доповнення [18]
1	-

Інформація, наведена в декларації, є достовірною.

Дата заповнення декларації (дд.мм.рррр) **15.02.2018**

Керівник (уповноважена особа) / фізична особа (законний представник) (підпис) **О. М. Набедрик**
(ініціали та прізвище)

М. П. (за наявності)

Реєстраційний номер облікової картки платника податків або серія та номер паспорта [6] **1861703455**

Головний бухгалтер (особа, відповідальна за ведення бухгалтерського обліку)

(підпис) (ініціали та прізвище)

Реєстраційний номер облікової картки платника податків або серія та номер паспорта [6]

Ця частина декларації заповнюється посадовими особами контролюючого органу

Відмітка про внесення даних до електронної бази податкової звітності "___" _____ 20_____ року

(підпис, ініціали та прізвище посадової особи контролюючого органу)

За результатами камеральної перевірки розрахунку (потрібне позначити):

порушень (помилок) не виявлено/складено акт від "___" _____ 20_____ року № _____

"___" _____ 20_____ року

(підпис, ініціали та прізвище посадової особи контролюючого органу)

[1] Зазначається номер з послідовно наростаючим числом від кількості поданих відповідних декларацій (із земельного податку або орендної плати)

[2] Заповнюється в разі подання декларації за нововиведені земельні ділянки або за новоукладеними договорами (починаючи з (число/місяць)). Порядковий номер податкового (звітного) місяця проставляється арабськими цифрами (для чисел з однієї цифри в першому полі проставляється «0»).

[3] Заповнюється в разі уточнення податкових зобов'язань (з урахуванням уточнень з (число/місяць)). Порядковий номер податкового (звітного) місяця проставляється арабськими цифрами (для чисел з однієї цифри в першому полі проставляється «0»).

[4] Зазначається місяць в разі подання декларації відповідно до пункту 286.3 статті 286 розділу XII Податкового кодексу України. Порядковий номер місяця проставляється арабськими цифрами (для чисел з однієї цифри в першому полі проставляється «0»).

[5] Зазначається код за ЄДРПОУ платника податку або реєстраційний (обліковий) номер платника податків, який присвоюється контролюючим органом, або реєстраційний номер облікової картки платника податків – фізичної особи.

[6] Серія та номер паспорта зазначаються фізичними особами, які мають відмітку в паспорті про право здійснювати будь-які платежі за серією та номером паспорта.

[7] Зазначається за бажанням платника.

[8] Інформація щодо категорії/цільового призначення земель має відповідати інформації, зазначеній в документах, що засвідчують/підтверджують право власності/користування земельними ділянками. Проставляється номер арабськими цифрами (формат XX.XX) згідно з Класифікацією видів цільового призначення земель, затвердженою наказом Державного комітету України із земельних ресурсів від 23 липня 2010 року № 548, зареєстрованою в Міністерстві юстиції України 01 листопада 2010 року за № 1011/18306.

[9] Зазначається вид права:

1 – власність;

2 – постійне користування;

3 – оренда.

[10] Для декларації за місяць річна сума розраховується, як для декларації за рік.

[11] Зазначається розмір пільги відповідно до законодавства та/або рішення органів виконавчої влади або органів місцевого самоврядування, згідно з яким надано пільгу.

[12] За потреби кількість рядків розділів I або II може бути збільшено або зменшено.

[13] Значення колонки 3 рядка 3 розділу III декларації має відповідати значенню колонки 17 рядка 2 розділу I декларації або колонки 12 рядка 2 розділу II декларації.

[14] Рядки 4 – 8 заповнюються в разі уточнення податкових зобов'язань.

[15] Рядок 3 розділу III декларації або рядок 5 декларації в редакціях наказу Державної податкової адміністрації України від 24 грудня 2010 року № 1015 "Про затвердження форми Податкової декларації з плати за землю (земельний податок та/або орендна плата за земельні ділянки державної або комунальної власності)", зареєстрованого в Міністерстві юстиції України 13 січня 2011 року за № 42/18780, та наказу Міністерства доходів і зборів України від 30 грудня 2013 року № 865 "Про затвердження форми Податкової декларації з плати за землю (земельний податок та/або орендна плата за земельні ділянки державної або комунальної власності)", зареєстрованого в Міністерстві юстиції України 22 січня 2014 року за № 130/24907.

[16] Сума штрафу нараховується платником самостійно. Розмір штрафу обирається відповідно до підпункту «а» або «б» пункту 50.1 статті 50 глави 2 розділу II Податкового кодексу України.

[17] Сума пені нараховується платником самостійно відповідно до підпункту 129.1.3 пункту 129.1 та абзацу другого пункту 129.4 статті 129 глави 12 розділу II Податкового кодексу України.

[18] Надається за бажанням платника відповідно до пункту 46.4 статті 46 глави 2 розділу II Податкового кодексу України.

УКРАЇНА UKRAINE

ДОГОВІР
оренди земельної ділянки

Місто Київ, вісімнадцятого квітня дві тисячі п'ятого року

Київська міська рада (м. Київ, вул. Хрещатик, 36) – далі у тексті – **„Орендодавець"**, в особі Київського міського голови **Омельченка Олександра Олександровича**, який діє на підставі ст. 42 Закону України „Про місцеве самоврядування в Україні", – з однієї сторони, та **Фізична особа-підприємець Набедрик Олег Михайлович** (код ДРФО 1861703455; м. Київ, вул. Орловська, 9, к. 1; зареєстрований Шевченківською районною державною адміністрацією м. Києва 29.10.1999р. за № 06737) - далі у тексті - **„Орендар"** - з другої сторони, уклали договір оренди земельної ділянки (далі у тексті – Договір) про нижченаведене:

1. Предмет Договору

1.1. Орендодавець, на підставі п. 73 рішення Київської міської ради від 12.02.2004р. за № 59/1269, за Актом приймання-передачі передає, а Орендар приймає в оренду (строкове платне користування) земельну ділянку (далі – об'єкт оренди або земельна ділянка), визначену цим Договором.

2. Об'єкт оренди

2.1. Об'єктом оренди відповідно до цього Договору є Земельна ділянка з наступними характеристиками:

- місце розташування – **вул. Жолудєва, 6-а** (шість „а") у Святошинському районі м. Києва;
- розмір – **106** (сто шість) **кв.м. в межах червоних ліній;**
- цільове призначення - для будівництва, експлуатації та обслуговування кафе і продовольчого магазину;
- кадастровий номер **8 000 000 000:75:319:0046.**

2.2. Згідно витягу з технічної документації № Ю-28368/2004 про нормативну грошову оцінку земельної ділянки Головного управління земельних ресурсів виконавчого органу Київради (Київської міської державної адміністрації) від 16.06.2004р. за № 452 нормативна грошова оцінка земельної ділянки становить 63801 (шістдесят три тисячі вісімсот одну) грн. 03 коп.

2.3. Земельна ділянка, яка передається в оренду, не має недоліків, що можуть перешкоджати її ефективному використанню.

3. Строк дії Договору

3.1. Договір укладено на **5** (п'ять) років.

4. Орендна плата

4.1. Визначена цим Договором орендна плата за Земельну ділянку становить платіж, який Орендар вносить Орендодавцеві за користування Земельною ділянкою у грошовій формі.

ВСА № 338895

Увага! Бланк містить багатоступеневий захист від підроблення.

МІНІСТЕРСТВО ЮСТИЦІЇ УКРАЇНИ

УКРАЇНА UKRAINE

12.4. Усі спори, що пов'язані із виконанням умов цього Договору, вирішуються судами України, при неможливості досудового врегулювання спорів, що виникають при виконанні умов цього Договору.

13. Суборенда земельної ділянки

13.1. Орендар має право передати земельну ділянку або її частину у суборенду виключно за письмовою згодою Орендодавця.

13.2. Орендодавець надає свою згоду чи заперечення щодо передачі земельної ділянки або її частини у суборенду шляхом прийняття в установленому законодавством порядку відповідного рішення.

13.3.Умови договору суборенди земельної ділянки повинні обмежуватися умовами даного Договору і не суперечити йому.

14. Прикінцеві положення

14.1. Витрати, пов'язані з нотаріальним посвідченням цього договору, сплачує Орендар.

14.2. Цей Договір складений у трьох примірниках. Один примірник – для зберігання у Орендаря, один – для Орендодавця (знаходиться на зберіганні у Головному управлінні земельних ресурсів виконавчого органу Київради (Київської міської державної адміністрації), один – для зберігання у Київському міському нотаріальному архіві.

14.3. Невід'ємною частиною цього Договору є:

- план Земельної ділянки;
- кадастровий план земельної ділянки;
- акт визначення меж Земельної ділянки в натурі (на місцевості);
- акт приймання-передачі земельної ділянки.

Київський міський голова _____

Орендар Пет Надедрик Олександрович

Місто Ки-

УКРАЇНА UKRAINE УКРАЇНА

ВСА № 338896

Україна №1 КИЇВСЬКИЙ МІСЬКИЙ ЦЕНТР ЗЕМЕЛЬНОГО КАДАСТРУ ТА ПРИВАТИЗАЦІЇ ЗЕМЕЛЬ Ідентифікаційний код 32073...

Увага! Бланк містить багатоступеневий захист від підроблення.

МІНІСТЕРСТВО ЮСТИЦІЇ УКРАЇНИ

ів, 15 квітня 2005 року цей договір посвідчено мною, Щербаковим В.З., приватним нотаріусом Київського міського нотаріального округу. Договір підписано сторонами у моїй присутності. Особу громадян, які підписали договір, встановлено, їх дієздатність, а також правоздатність та дієздатність Київської міської ради, повноваження представника перевірено.

Зареєстровано в реєстрі за № 275

Справлено плату

Нотаріус Вишертанов

Міністерство юстиції України. Київський міський нотаріальний округ. Приватний нотаріус Щербаков Віктор Захарович. Україна

Виправлено на: „п'ятнадцятого" - вірно.

Вишертанов

Міністерство юстиції України. Київський міський нотаріальний округ. Приватний нотаріус Щербаков Віктор Захарович. Україна

Договір зареєстровано Головним управлінням земельних ресурсів виконавчого органу Київської міської ради (Київської міської державної адміністрації), про що зроблено запис від "25" квітня 2005 р. за № 75-6-00195 у книзі записів державної реєстрації договорів.

Київська міська філія. Ідентифікаційний код 26366913. Головне управління земельних ресурсів виконавчого органу Київської міської ради (Київської міської державної адміністрації)

Державне підприємство «Центр державного земельного кадастру» Київська міська філія ЗАРЕЄСТРОВАНО Реєстр № 041088000035 від «31» березня 2010 р.

Для перевірки дійсності бланка натисніть пальцем або будь-яким чином нагрійте бланк. Малюнок зверху має тимчасово зникнути, у нижніх кутах – тимчасово з'явитися. У смужці, що розташована внизу, має з'явитися слово "Дійсний"

Додат
до Порядку прийняття в експлуат
закінчених будівництвом об'
затв. Постановою К
від 13.04.2011 №

ЗАРЕЄСТРОВАНО
Інспекція державного архітектурно
будівельного контролю у місті Киє

08 07 2011 р. № КВ14311

(підпис) (ініціали та прізвище посадової осо

МП

ДЕКЛАРАЦІЯ
про готовність об'єкта до експлуатації

Будівництво кафе і продовольчого магазину за адресою: вул. Жолудєва, 6-а у Святошинському районі м. Києва
(найменування закінченого будівництвом об'єкта відповідно до будівельного паспорта або затвердженого проекту будівництва,

1230.4
код об'єкта згідно з державним класифікатором будівель та споруд ДК 018-2000;

III
категорія складності)

1. Інформація про замовника

ПП Набедрик Олег Михайлович
(прізвище, ім'я та по батькові фізичної особи (найменування юридичної особи),

МЕ 490418 Шевченківським РУ ГУ МВС України в місті Києві
серія і номер паспорта, ким і коли виданий,

04060, м. Київ, вул. Орловська, 9, кв. 1
місце проживання (місцезнаходження),

1861703455
номер облікової картки платника податків (код платника податків згідно з ЄДРПОУ або податковий номер);

440-81-11
номер телефону)

2. Інформація про керівника замовника — юридичної особи

(посада, прізвище, ім'я та по батькові, номер телефону)

3. Інформація про відповідальну особу – інженера з технічного нагляду

Найменування посади, прізвище, ім'я та по батькові, номер телефону	Назва, номер та дата документа, що підтверджує повноваження особи на здійснення технічного нагляду	Серія та номер кваліфікаційного сертифіката
ФО-П «Борисєєв Андрій Станіславович», 063-467-80-09	Наказ № 51-09 від 06.10.2009	ІТ № 002028

4. Інформація про генерального підрядника (підрядника — у разі, коли будівельні робот виконуються без залучення субпідрядників) (за наявності)

ПП «АРХІТЕКТОНІКА»
(прізвище, ім'я та по батькові фізичної особи (найменування юридичної особи),

серія і номер паспорта, ким і коли виданий,

03164, м. Київ, вул. Підлісна, 2, кв. 153
місце проживання (місцезнаходження),

номер облікової картки платника податків (код платника податків згідно з ЄДРПОУ або податковий номер)

5. Інформація про страхову організацію (за наявності)

(найменування,

місцезнаходження,

код платника податків згідно з ЄДРПОУ або податковий номер,

ЗАМОВНИК: ПП Набедрик О.М

реквізити договору страхування)

6. Інформація про осіб, відповідальних за виконання робіт

Найменування посади, прізвище, ім'я та по батькові, номер телефону	Назва, номер та дата видачі документа, що підтверджує повноваження особи на виконання робіт	Серія та номер кваліфікаційного сертифіката (обов'язково зазначається з 1 червня 2012 р.)	Види виконаних під керівництвом відповідальної особи робіт
Виконроб, Хлань Віктор Васильович,	Наказ № 56 від 30.09.2009		Загальнобудівельні роботи

7. Інформація про генерального проектувальника (проектувальника) (за наявності)

Проектно – будівельний кооператив «АРХКОМПЛЕКС»
(прізвище, ім'я та по батькові фізичної особи (найменування юридичної особи),
серія і номер паспорта, ким і коли виданий,
03164, м. Київ, вул. Підлісна, 2, кв. 153
місце проживання (місцезнаходження),
номер облікової картки платника податків (код платника податків згідно з ЄДРПОУ або податковий номер)

8. Інформація про відповідальних осіб генерального проектувальника (проектувальника): головного архітектора (інженера) проекту, особи, що здійснює авторський нагляд (за наявності)

Найменування посади, прізвище, ім'я та по батькові, номер телефону	Назва, номер і дата видачі документа, що підтверджує повноваження особи	Серія та номер кваліфікаційного сертифіката (обов'язково зазначається з 1 червня 2012 р.)
Відповідальний за авторський нагляд Козак Олександр Володимирович, 449-35-74	ПП «»АРХІТЕКТОНІКА Наказ № 55 від 30.09.2009	

9. Інформація про проектну документацію (будівельний паспорт)

Наказ ПП Набедрика Олега Михайловича від 27.10.2009 № 01
(назва, дата, номер документа про затвердження проектної документації,
результати експертизи проектної документації (за наявності)

10. Інформація про дозвільні документи (повідомлення про початок виконання будівельних робіт, декларація про початок виконання будівельних робіт, інші документи у разі їх наявності)

Назва документа, ким виданий або зареєстрований	Дата подання або реєстрації документа	Номер документа
Дозвіл на виконання будівельних робіт, виданий ІДАБК у м. Києві	09.02.2011	№ 2352-Св

11. Інформація про об'єкт

Місцезнаходження об'єкта	Дата початку будівництва	Дата закінчення будівництва	Строк введення об'єкта (черги, пускового комплексу) в експлуатацію
вул. Жолудєва, 6-а у Святошинському районі м. Києва	09.02.2011	31.06.2011	

12. Техніко - економічні показники об'єкта (з урахуванням результатів технічної інвентаризації)

Опис об'єкта			Перелік інженерного обладнання об'єкта (холодне та гаряче водопостачання, водовідведення, ліфт, сміттєпровід, опалення: централізоване, пічне (необхідне підкреслити), вид індивідуальних опалювальних установок (зазначити)	Загальна площа будівлі, кв. метрів
несучі конструкції	огороджувальні конструкції	фасади		
Фундамент – бетон				238,7

ЗАМОВНИК: ПП Набедрик О.М.

Стіни – цегла Покрівля – метал. Перекриття – дерев. Підлога – зміш.				

13. Характеристика житлових будинків (з урахуванням результатів технічної інвентаризації) (
наявності)

Кількість поверхів	Матеріал стін	Кількість секцій (за наявності)

Кількість квартир у житловому будинку та їх площа

Тип квартир	Кількість квартир	Загальна площа, кв. метрів	Житлова площа, кв. метрів
однокімнатних			
двокімнатних			
трикімнатних			
чотирикімнатних			
п'ятикімнатних			
шестикімнатних			
семикімнатних			
восьмикімнатних і більше			
Усього:			
Загальна площа вбудовано – прибудованих приміщень житлового будинку, кв. метрів			

Місця для постійного та тимчасового зберігання автотранспортних засобів, їх характеристика	Загальна площа	Кількість машиномісць

Характеристика інших нежитлових приміщень (за наявності)

Загальна площа нежитлових приміщень об'єкта, кв. метрів _____

Назва нежитлового приміщення	Функціональне призначення нежитлового приміщення (для житлових будинків)	Загальна площа, технічні характеристики

14. Об'єкт має такі основні показники: потужність, продуктивність, виробнича площ протяжність, місткість, обсяг, пропускна спроможність, кількість робочих місць тощ (заповнюється щодо всіх об'єктів в одиницях виміру з урахуванням цільової продукції а основних видів послуг):

Основні показники об'єкта	Одиниця виміру	За проектом	
		загальний	у тому числі пускового комплексу або черги
1. Площа земельної ділянки	м.кв	269.0	269.0
2. Площа забудови	м.кв	268.0	268.0
3. Загальна площа	м.кв	266.30	266.30
4. Загальний будівельний об'єм	м.куб	1056.6	1056.6
5. Поверховість	пов	1	1
6. Максимальна позначка	м	4.800	4.800

ЗАМОВНИК: ПП Набедрик О.М.

15. На об'єкті виконано всі передбачені проектною документацією згідно з державним будівельними нормами, стандартами і правилами роботи. Обладнання встановлено згідно з актам про його прийняття після випробування у визначеному порядку.

Заходи з охорони праці, забезпечення вибухобезпеки, пожежної безпеки, охорон навколишнього природного середовища і антисейсмічні заходи, передбачені проектом, проведен в повному обсязі.

Роботи з оздоблення фасадів та благоустрою території, строки виконання яких перенесен через несприятливі погодні умови і які будуть виконані:

Перелік робіт	Строки виконання	Організація - виконавець	Керівник організації – виконавця	
			прізвище, ім'я, по батькові керівника	підпис керівника

Кошторисна вартість будівництва за затвердженою проектною документацією 243 тис. 69 гривень, у тому числі: витрати на будівельно - монтажні роботи 193 тис. 470 гривень, витрати н машини, обладнання та інвентар 50 тис. 227 гривень.

Вартість основних фондів, які приймаються в експлуатацію 243 тис. 697 гривень, у тому числ витрати на будівельно - монтажні роботи193 тис. 470 гривень, витрати на машини, обладнання т інвентар 50 тис. 227 гривень.

ВВАЖАТИ ЗАКІНЧЕНИЙ БУДІВНИЦТВОМ
ОБ'ЄКТ ГОТОВИМ ДО ЕКСПЛУАТАЦІЇ

Мені відомо, що за подання не в повному обсязі та недостовірних даних, зазначених декларації про готовність об'єкта до експлуатації, встановлена відповідальність відповідно д закону.

(підпис) Набедрик Олег Михайлович

МП

ЗАМОВНИК:

ПП Набедрик О.М.
Місто Ки-

вул.Копылова
1
1
1
1/2
6


PB




АПТЕКА НИЗЬКИХ
Кафе
ШАШЛЫК

КИЇВСЬКА МІСЬКА ДЕРЖАВНА АДМІНІСТРАЦІЯ

ДП « ІНСТИТУТ КИЇВГЕНПЛАН»

ПАТ « КИЇВПРОЕКТ»

Г-1222
Примирник № 1

ПЛАН ЧЕРВОНИХ ЛІНІЙ ВУЛИЦІ ЖОЛУДЄВА У СВЯТОШИНСЬКОМУ РАЙОНІ М. КИЄВА

ДИРЕКТОР ДП « ІНСТИТУТ КИЇВГЕНПЛАН» В. ЧЕКМАРЬОВ

ЗАСТУПНИК ДИРЕКТОРА В. ЖЕЛТОВСЬКИЙ

ГОЛОВНИЙ ІНЖЕНЕР ПРОЕКТУ Г. ЛИСЮК

КИЇВ – 2012

Директору ДП „Інститут Київгеннлан".
Чокмарьову В.Г.
від ФОП Набедрик О.М.
м. Кий[redacted]а 8кв.
Тел. [redacted]

Прошу Вас скоригувати червону лінію вул. Жолудева 6А у Святошинському р-ні м. Києва.

Оплату гарантую:

03.04.2012р Дей О.М. Набедрик

До ВХ № 108
10.04.2012.

ЧЕРГОВИЙ КАДАСТРОВИЙ ПЛАН

Витяг з бази даних Державного земельного кадастру від 17.05.2006р.

м. Київ
Святошинський р-н

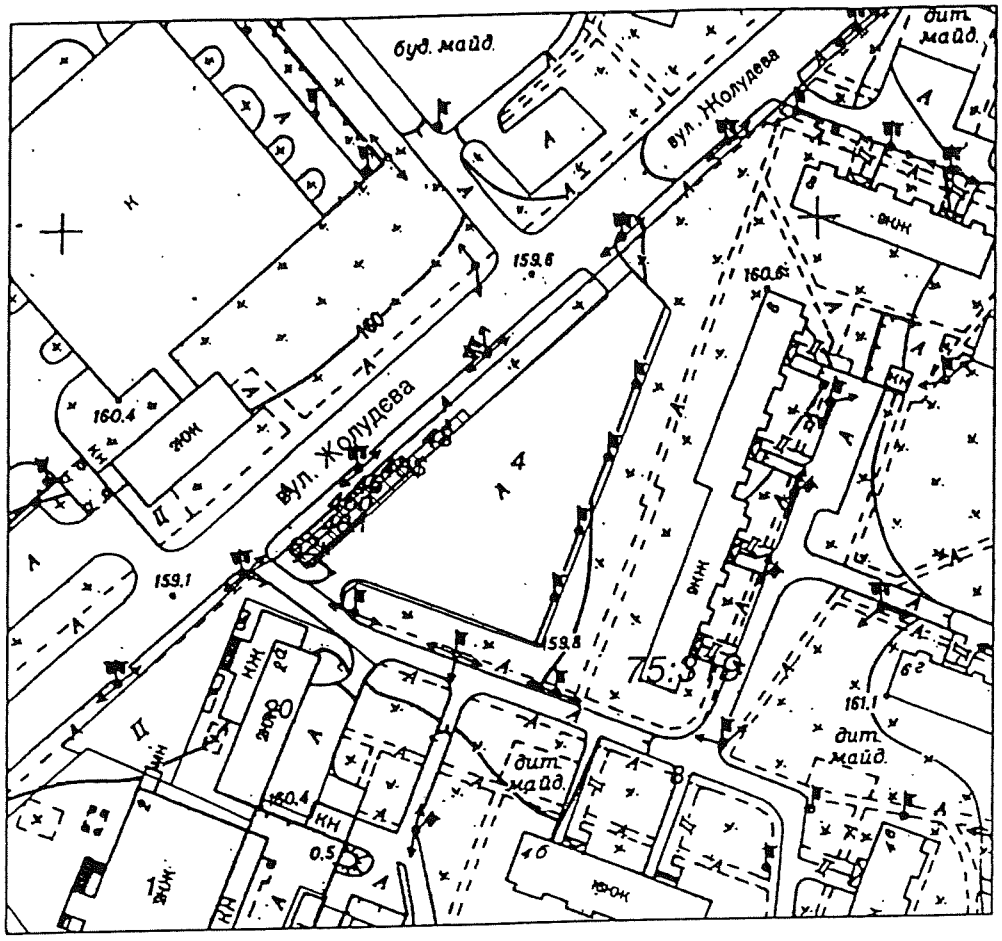

Масштаб 1:2000

УМОВНІ ПОЗНАЧЕННЯ

2	межі та кадастровий код земельної ділянки в кварталі

Земельні ділянки, на які зареєстровано:

- [ ] документ на право користування чи володіння;
- [ ] технічний звіт по перенесенню меж земельної ділянки в натуру;
- [2] проект відведення (П), викуп ділянки ($), згода на проектування (К)
- [ ] технічний звіт по інвентаризації.

Виконавець _____ К.Стаднюк

Замовлення № 5829

*Черговий план м.Києва ведеться з 1995 року

КП "Київський Інститут земельних відносин"

РЕЄСТР ЗЕМЕЛЬНИХ ДІЛЯНОК.

Витяг з бази даних Державного земельного кадастру станом на 17.05.2006р.

Черговий план.

Код ділянки	Землекористувачі	Адреса ділянки	Опис ділянки	Вид права	Дата закінч. права
75:319:001	ВАТ "Універсам N 12"	вул. Жолудєва, 4		Оренда (користування) на 49 років	31.08.2048
75:319:004	Спільне підприємство "Партнер"	вул. Жолудєва, 6	Автостоянка N 8		
75:319:008	Комунальне підприємство по утриманню житлового господарства Святошинського району м.Києва	просп. Академіка Корольова	ЖЕК-1102 /житлові будинки/		
75:319:020	Комунальне підприємство "Київжитлоспецексплуатація"|Повне товариство "Київський міський ломбард"	вул. Симиренка, 1/2			
75:319:046	Набедрик Олег Михайлович	вул. Жолудєва, 6а	Магазин продовольчих товарів та кафе	Оренда на 5 років	25.04.2010
75:319:048	Набедрик Олег Михайлович	вул. Жолудєва, 6а	Магазин продовольчих товарів та кафе	Власність	

Ділянки, що знаходяться на стадії розробки оформлення прав.

Код ділянки	Землекористувачі	Адреса ділянки	Стадія	Дата закінч. стадії
75:319:046п	Набедрик Олег Михайлович	вул. Жолудєва, 6а	Проект: Оренда на 5 років	
75:319:048$	Набедрик Олег Михайлович	вул. Жолудєва, 6а	Наміри щодо викупу	
75:319:048п	Набедрик Олег Михайлович	вул. Жолудєва, 6а	Проект: Оренда на 1 рік	
75:319:062к	Проценко Надія Олексіївна	вул. Жолудєва, 4	Згода: Оренда на 1 рік (за умови подальшого викупу)	18.02.2006

© 2003-2006 Київський інститут земельних відносин

Гол. спеціаліст Н.А. Бондавко

Вибірка раніше запроектованих трас інженерних мереж і споруд та будинків, які погоджені Головкиївархітектурою зроблена 28.04.06.

ГІП
ПБК "Архкомплекс" В. Шулигін
30.10.08

ПБК "Архкомплекс" СПД Набедрик С.П.

Схема організації рельєфу території прилеглої до кафе і продовольчого магазину в м. Києві по вул. Жолудєва, 6-А в Святошинському р-ні ПОГОДЖЕНО для подальшого проектування, ~~та розгляду на архітектурно містобудівній раді~~.

Для отримання дозволу на виконання робіт необхідно подати на погодження проект організації рельєфу, погоджений установами яких це стосується. Права та майнові питання вирішити в установленому законодавством порядку.

Начальник управління ІО та ПТ 29.11.08 Прудкий А.Г.

Головний спеціаліст

МІСТОБУДІВНИЙ КАДАСТР ПД

№ Р-423 від 05.11.08 р.

$П_{07}$ = 501 від 16.10.07 р.

Відповідно до ДБН А 2.2-3-2004 генеральний план кафе і продовольчого магазину по вул. Жолудєва, 6-А у Святошинському р-ні м. Києва на підставі рішення Київської міської ради від 12.02.04. № [illegible] АПР № [illegible] від 31.08.04 та подовження від 26.12.06 № 20-1288 протоколом М.Р. № 349-а-07 від 27.09.07 в Управлінні містобудування та архітектури Головного управління містобудування, архітектури та дизайну міського середовища погоджено і рекомендовано для подальшого погодження в установленому порядку, при умові виконання вимог протоколу МР № 349-а-07 від 27.09.07.

Згідно ДБН А.2.2-3-2004 р. п. 9.5 проектувальник несе відповідальність за якість проекту.

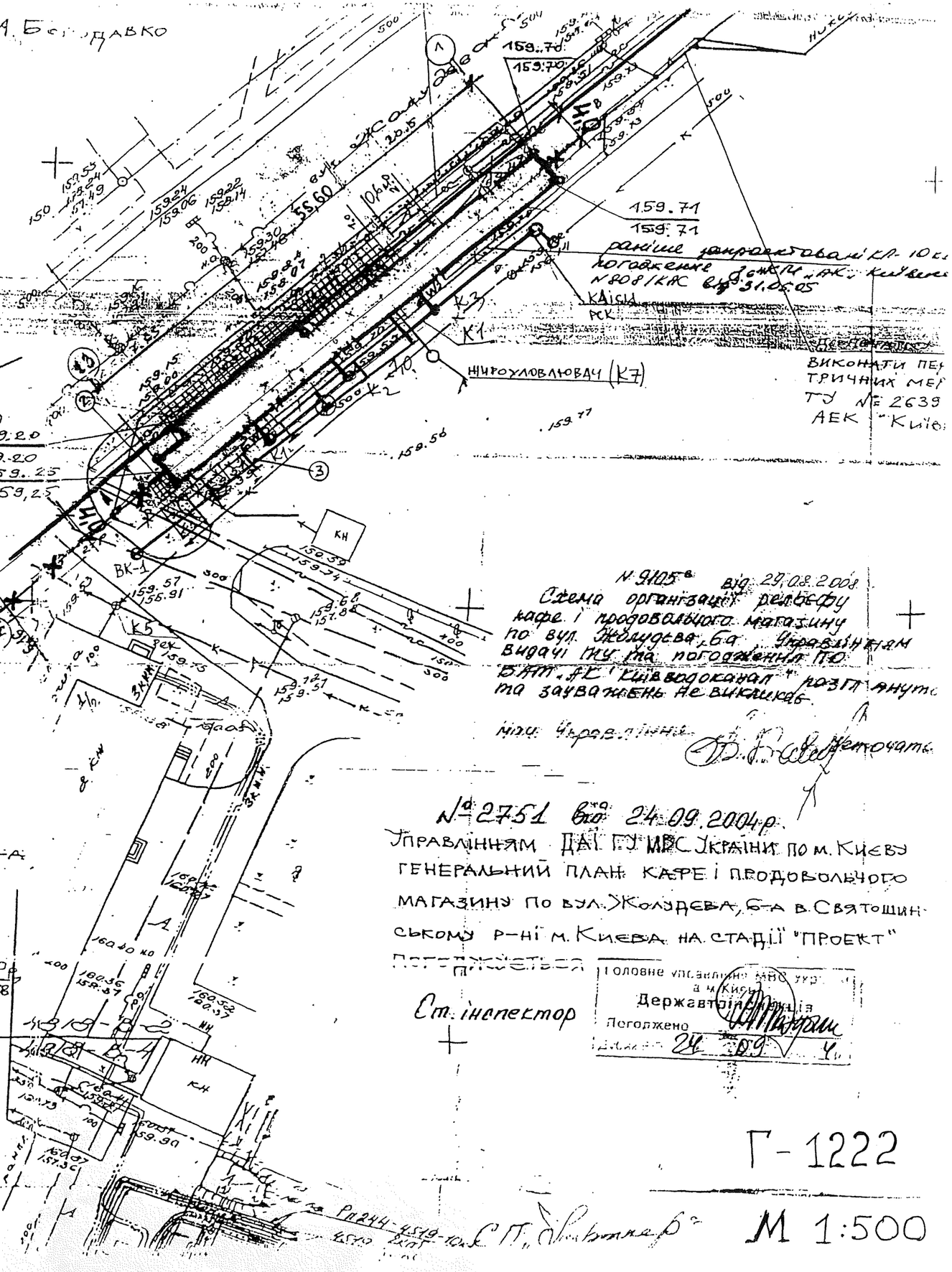

Графічну частину „План червоних ліній вулиці Жолудєва у Святошинському районі м. Києва" що розроблена на підставі листа Головного управління містобудування та архітектури від 03.04.2012р. № 4217/0/08/27-12

ПОГОДЖЕНО

З управлінням розвитку міста

Начальник управління А. Чорний

Головний спеціаліст Г. Іваніна

(за умов вирішення правових майнових питань)

З управлінням інженерної інфраструктури міста

Начальник управління Д. Костюченко

23.07.2012

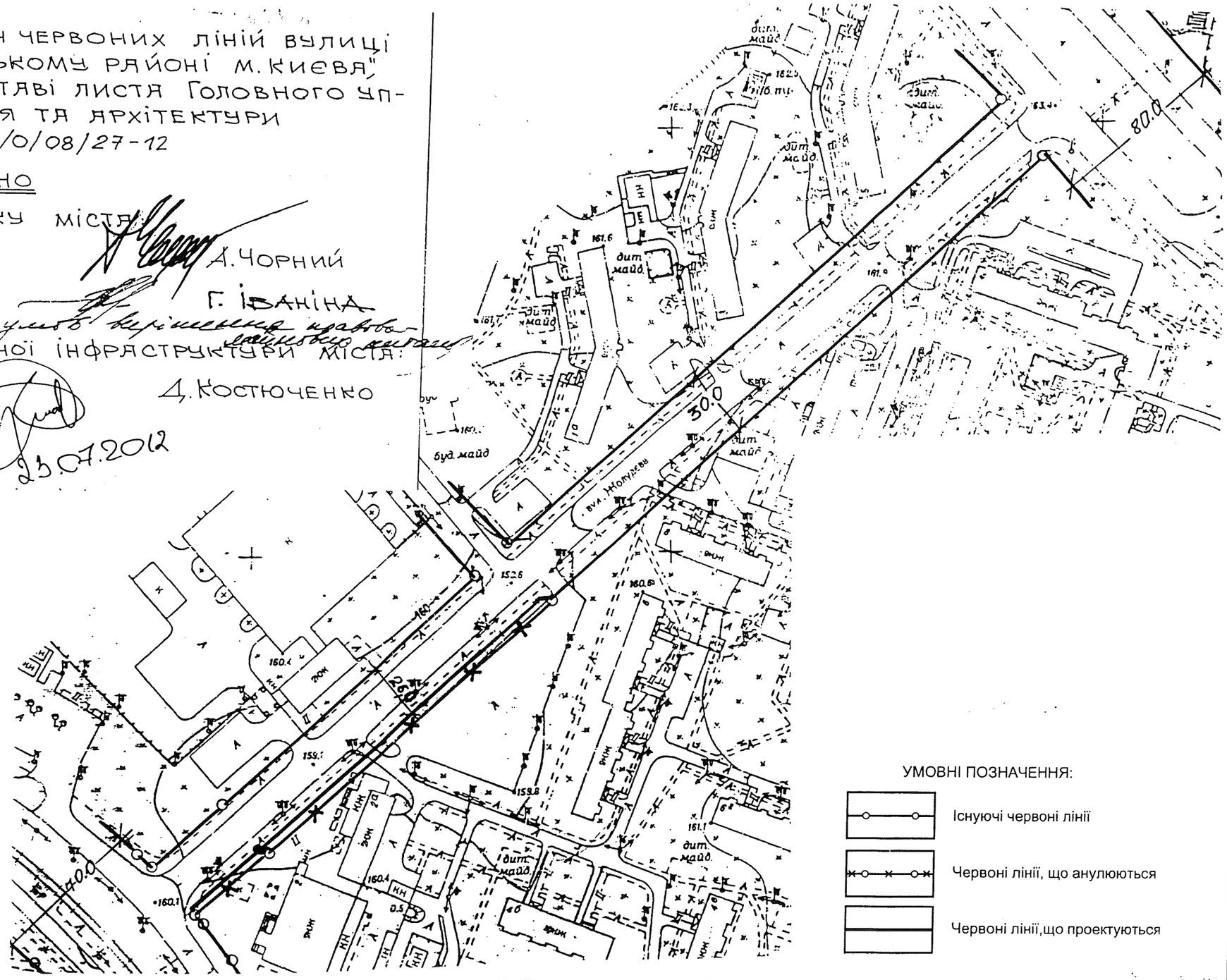

УМОВНІ ПОЗНАЧЕННЯ:

- Існуючі червоні лінії
- Червоні лінії, що анулюються
- Червоні лінії, що проектуються

Директор ІКГП	Чекмарьов		
Заст.дир.	Желтонський		
ГІП	Лисюк		
Розробив	Кумейко		05.12
Перевірив	Лисюк		

Г-1222

План червоних ліній вул.Жолудєва у Святошинському районі м.Києва

стадія	аркуш	аркушів
П	Т02	1

План червоних ліній
М 1:2000

ДП"Інститут Київгенплан"
АК"Київпроект"

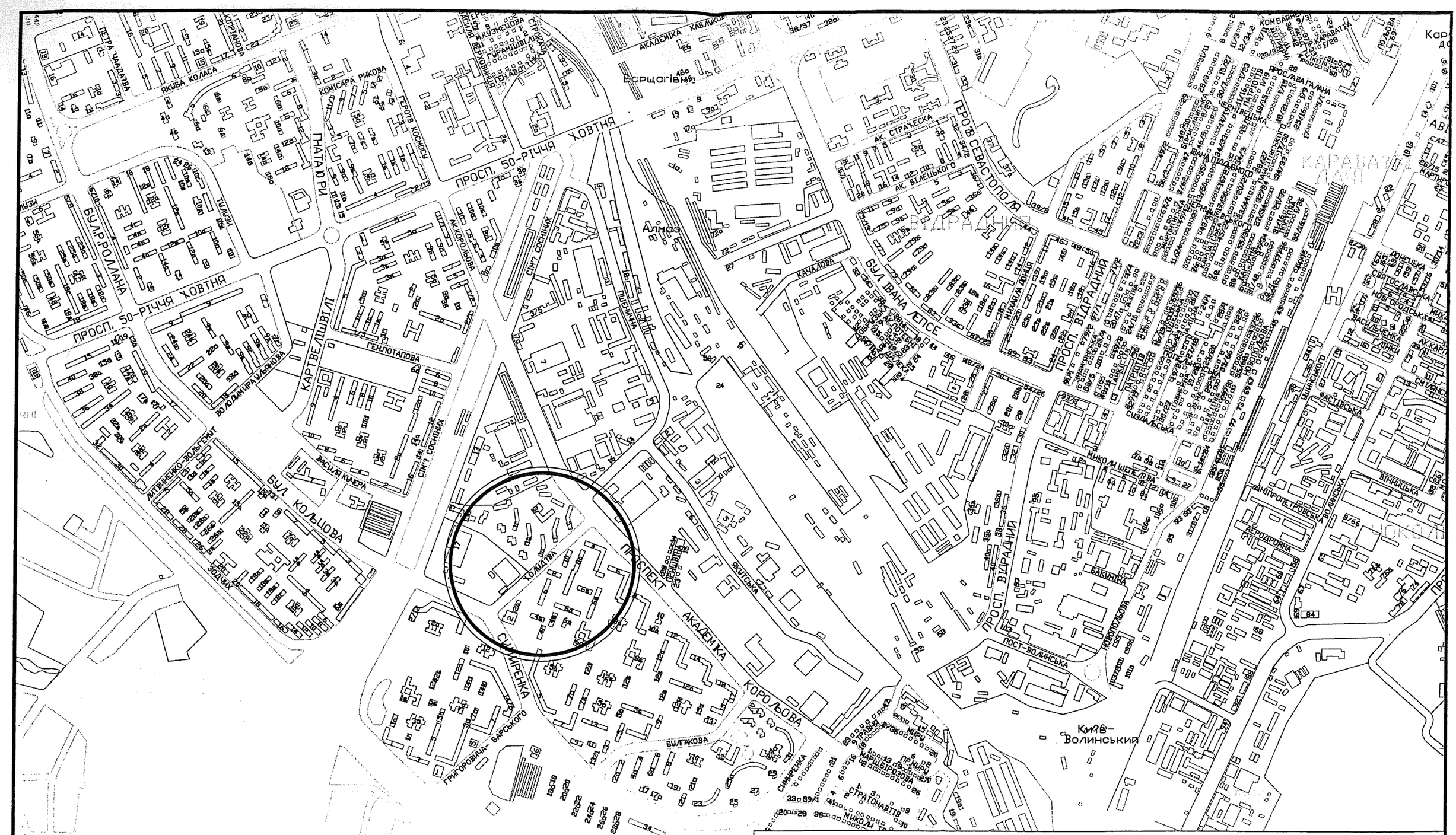

Директор ІКГП	Чекмарьов			Г-1222
Заст. дир. ІКГП	Желтовський			План червоних ліній вул.Жолудєва у Святошинському районі м.Києва
ГІП	Лисюк			стадія: П; аркуш: Т01; аркушів: 1
Розробив	Кумейко		05.12	СИТУАЦІЙНА СХЕМА М 1:15000
Перевірив	Лисюк			ДП"Інститут Київгенплан" ПАТ "Київпроект"