Засідання комісії відбудеться
11.12.2018 о 10:00
за адресою: вул. Хрещатик, 36,
10-й поверх, кім. 1017

проект

ПОРЯДОК ДЕННИЙ

засідання постійної комісії Київської міської ради з питань містобудування, архітектури та землекористування

11.12.2018

1. **Заслуховування звіту заступника голови Київської міської державної адміністрації Спасибка О. В.** про стан виконання плану заходів, спрямованих на реалізацію порушених питань в електронній петиції **№2251** «Зупинити будівництво в парку Юність на Борщагівці» *(вх. № 08/КО-3474(п) від 22.03.2016, автор петиції Тищенко Віра Михайлівна)* та **листа** виконавчого органу Київської міської ради (Київської міської державної адміністрації) від 10.04.2018 №006-860 **(вх. №08/6365 від 11.04.2018) з проханням зняти з контролю** електронну петицію №2251, оскільки план заходів, спрямований на реалізацію порушених питань в електронній петиції, є виконаним - ***матеріали додаються.***

   *На засіданні постійної комісії Київської міської ради з питань містобудування, архітектури та землекористування **15.05.2018** під час голосування за **взяття до відома інформації, викладеної у листі** виконавчого органу Київської міської ради (Київської міської державної адміністрації) від 10.04.2018 №006-860 **(вх. №08/6365 від 11.04.2018)** жодного рішення ухвалено не було.*

2. **Розгляд проекту рішення** Київської міської ради «Про вжиття заходів до припинення здійснення незаконного модульного будівництва гуртожитку для студентів Університету Грінченка за адресою: бул. Ігоря Шамо, 18/2» *за поданням ініціативної групи в особах Чунаєва О. Е., Нестєркова А. Є., Приз В. Г., Яворської К. В.* **поданого в порядку місцевої ініціативи №08/КО-4278** від 17.09.2018 *(доручення Київського міського голови від 24.10.2018 №08/231-3743/ПР) – **матеріали додаються.***

   *Проект рішення **відхилений** постійною комісією Київської міської ради з питань освіти, науки, сім`ї, молоді та спорту (протокол №24/75 засідання цієї постійної комісії від 14.11.2018).*

   Постійною комісією Київської міської ради з питань житлово-комунального господарства та паливно-енергетичного комплексу жодного рішення з цього питання ухвалено не було (протокол №26/86 засідання цієї постійної комісії від 26.11.2018).

3. **Розгляд проекту рішення** Київської міської ради «Про надання статусу парку земельній ділянці, за адресою вул. Колоскова, 11А орієнтовною площею 4,50 га у Солом'янському районі м. Києва» *за поданням ініціативної групи в особах Гончарова Р. В., Гончарової В. В., Туркевич Ю. О., Максюк О. І., Крочака А. В.* **поданого в порядку місцевої ініціативи**

№08/КО-5060 від 12.11.2018 *(доручення заступника міського голови – секретаря Київської міської ради від 29.11.2018 №08/231-**4236/ПР**)* – ***матеріали додаються.***

Проект рішення паралельно опрацьовується постійною комісією Київської міської ради з питань екологічної політики.

4. **Заслуховування звіту** директора **Департаменту земельних ресурсів** виконавчого органу Київської міської ради (Київської міської державної адміністрації) Оленича П. С. про роботу Департаменту земельних ресурсів виконавчого органу Київської міської ради (Київської міської державної адміністрації) за 2018 рік *(лист Департаменту земельних ресурсів виконавчого органу Київської міської ради (Київської міської державної адміністрації) від **06.12.2018 №05719-25985**) - **матеріали додаються.***

5. **Заслуховування інформації** директора **Департаменту земельних ресурсів** виконавчого органу Київської міської ради (Київської міської державної адміністрації) Оленича П. С. щодо включення до проектів рішень Київської міської ради пункту про втрату чинності рішення через дванадцять місяців з моменту його оприлюднення, у разі якщо протягом цього строку не укладений відповідний договір оренди земельної ділянки.

6. **Заслуховування звіту** директора **Департаменту з питань державного архітектурно-будівельного контролю міста Києва** виконавчого органу Київської міської ради (Київської міської державної адміністрації) Кузьменка В. В. про роботу Департаменту з питань державного архітектурно-будівельного контролю міста Києва виконавчого органу Київської міської ради (Київської міської державної адміністрації) за 2018 рік *(лист Департаменту з питань державного архітектурно-будівельного контролю міста Києва виконавчого органу Київської міської ради (Київської міської державної адміністрації) від **05.12.2018 №073-11532**) - **матеріали додаються.***

7. **Повторний розгляд проекту рішення** Київської міської ради «Про надання статусу скверу земельній ділянці на вул. Волкова, 2 у Деснянському районі м. Києва» *за поданням депутата Київської міської ради М. Буділова (доручення заступника міського голови - секретаря Київської міської ради від 23.03.2018 №08/231-**959/ПР**) - **матеріали додаються.***

*Проект рішення **підтриманий** постійною комісією Київської міської ради з питань екологічної політики (протокол засідання цієї комісії №12/65 від 18.07.2018).*

*На засіданні постійної комісії Київської міської ради з питань містобудування, архітектури та землекористування **10.10.2018** ухвалили відкласти розгляд проекту рішення Департаменту земельних ресурсів виконавчого органу Київської міської ради (Київської міської державної адміністрації) надати погодження або відмову в погодженні зазначеного проекту рішення.*

***Виноситься на повторний розгляд,** згідно з листом Департаменту земельних ресурсів виконавчого органу Київської міської ради (Київської міської державної адміністрації) від 26.11.2018 №0270202/3-25184 щодо погодження проекту рішення за виключенням земельної ділянки площею 0,20 га відносно якої опрацьовується питання щодо продажу на земельних торгах (аукціоні).*

8. **Повторний розгляд проекту рішення** Київської міської ради «Про надання статусу скверу земельній ділянці, що знаходиться між вул. Польовою та вул. Залізничною у Солом'янському районі м. Києва» *за поданням депутата Київської міської ради В. Назаренка (доручення заступника міського голови - секретаря Київської міської ради від 01.06.2018 №08/231-**1909/ПР)** - **матеріали додаються.***

*Проект рішення **підтриманий** постійною комісією Київської міської ради з питань екологічної політики.*

До постійної комісії Київської міської ради з питань містобудування, архітектури та землекористування надійшов лист Департаменту земельних ресурсів виконавчого органу Київської міської ради (Київської міської державної адміністрації) від 19.06.2018 вх. № 08/11048 щодо підтримання ініціативи надання зазначеній земельній ділянці статусу скверу за умови її відповідності містобудівній документації.

*На засіданні постійної комісії Київської міської ради з питань містобудування, архітектури та землекористування **10.10.2018** ухвалено за заявою суб'єкта подання перенести розгляд проекту рішення на чергове засідання постійної комісії Київської міської ради з питань містобудування, архітектури та землекористування.*

9. **Розгляд проекту рішення** Київської міської ради «Про викуп земельної ділянки по вулиці Флоренції, 9А у Дніпровському районі м. Києва для суспільних потреб (створення майданчику відпочинку)» *за поданням депутата Київської міської ради О. Петровця (доручення заступника міського голови - секретаря Київської міської ради від 25.09.2018 №08/231-**3056/ПР) – матеріали додаються.***

Проект рішення паралельно опрацьовується постійною комісією Київської міської ради з питань бюджету та соціально-економічного розвитку.

10. **Розгляд проекту рішення** Київської міської ради «Про звернення Київської міської ради до Генеральної прокуратури України щодо добровільної відмови від земельної ділянки, яка знаходиться на перетині вулиць Іллі Еренбурга та Жилянської у Голосіївському районі м. Києва, або отримання згоди на її вилучення для суспільних потреб (створення скверу)» *за поданням депутата Київської міської ради О Пинзеник (доручення Київського міського голови від 26.10.2018 №08/231-**3793/ПР) – матеріали додаються.***

Проект рішення паралельно опрацьовується постійною комісією Київської міської ради з питань екологічної політики.

11. **Розгляд проекту рішення** Київської міської ради «Про розірвання договору оренди земельної ділянки від 10.08.2005 № 72-6-00305, укладеного між Київською міською радою та товариством з обмеженою відповідальністю «Ріалтінвест» для будівництва житлового будинку з підземним паркінгом на вул. Волгоградській у Солом`янському райоі м. Києва» *за поданням депутата Київської міської ради В. Назаренка (доручення заступника міського голови – секретаря Київської міської ради від 06.12.2018 №08/231-**4265/ПР) – матеріали додаються.***

12. **Розгляд проекту рішення** Київської міської ради «Про розірвання договору оренди земельної ділянки від 21.01.2003 №79-6-00080, укладеного між

Київською міською радою та громадською організацією «Клуб юних моряків «Парус» для експлуатації та обслуговування спортивної бази на вул. Набережно-Корчуватській, 31 у Голосіївському районі м. Києва» *за поданням депутата Київської міської ради В. Назаренка (доручення заступника міського голови – секретаря Київської міської ради від 06.12.2018 №08/231-**4275/ПР**) – **матеріали додаються.***

13. **Розгляд проекту рішення** Київської міської ради «Про надання статусу скверу земельній ділянці, розташованій за адресою: вул. Рейтарська, 10-12 у Шевченківському районі м. Києва» *за поданням депутата Київської міської ради В. Васильчука (доручення заступника міського голови – секретаря Київської міської ради від 23.11.2018 №08/231-**4210/ПР**) – **матеріали додаються.***

Проект рішення паралельно опрацьовується постійними комісіями Київської міської ради з питань екологічної політики та з питань бюджету та соціально-економічного розвитку.

14. **Повторний розгляд проектів рішень з правовими висновками управління правового забезпечення діяльності Київської міської ради - *матеріали додаються.***

14.1. **Повторний розгляд проекту рішення** Київської міської ради «Про внесення змін до договору оренди земельної ділянки від 01.03.2005 № 75-6-00172 (у редакції договору про поновлення договору оренди земельної ділянки від 26.03.2018 № 316)» **з правовим висновком** управління правового забезпечення діяльності Київської міської ради від 27.11.2018 №08/230-2289 *(ПР-16914, кадастрова справа **А-25431**, доручення заступника міського голови - секретаря Київської міської ради від 18.07.2018 №08/231-3205/ПР) – **матеріали додаються**.*

14.2. **Повторний розгляд проекту рішення** Київської міської ради «Про надання дозволу на розроблення проекту землеустрою щодо відведення земельної ділянки громадянину Шинкаренку Олександру Івановичу на вул. Челюскінців, 5-в у Дарницькому районі м. Києва для будівництва і обслуговування жилого будинку, господарських будівель і споруд» **з правовим висновком** управління правового забезпечення діяльності Київської міської ради від 28.11.2018 №08/230-2306 *(ПР-15263, справа-клопотання **К-32353**, доручення заступника міського голови - секретаря Київської міської ради від 05.02.2018 №08/231-355/ПР) – **матеріали додаються**.*

14.3. **Повторний розгляд проекту рішення** Київської міської ради «Про передачу земельної ділянки ТОВАРИСТВУ З ОБМЕЖЕНОЮ ВІДПОВІДАЛЬНІСТЮ «МІРТРЕЙД» та громадянину Кругляку Сурену Михайловичу для будівництва, експлуатації та обслуговування складських приміщень та ремонтно-транспортної ділянки на вул. Гната

Хоткевича, 27-Б у Дніпровському районі м. Києва» **з правовим висновком** управління правового забезпечення діяльності Київської міської ради від 29.10.2018 №08/230-2090 *(ПР-16647, кадастрова справа **А-25243**, доручення заступника міського голови - секретаря Київської міської ради від 06.06.2018 №08/231-1960/ПР)* – ***матеріали додаються.***

*На засіданні постійної комісії Київської міської ради з питань містобудування, архітектури та землекористування **10.10.2018** під час розгляду листа товариства з обмеженою відповідальністю «МІРТРЕЙД» від 28.09.2018 вх. №08/17727 щодо виключення з цільового призначення земельної ділянки слова «будівництво» та викладення його у такій редакції: для експлуатації та обслуговування складських приміщень та ремонтно-транспортної ділянки, зазначене звернення було підтримано.*

*На засіданнях постійної комісії Київської міської ради з питань містобудування, архітектури та землекористування **13.11.2018 та 27.11.2018-30.11.2018** жодного рішення з цього питання ухвалено не було.*

14.4. Повторний розгляд проекту рішення Київської міської ради «Про передачу земельної ділянки ТОВАРИСТВУ З ОБМЕЖЕНОЮ ВІДПОВІДАЛЬНІСТЮ «ВІНЕР ТАЙМ» для будівництва, експлуатації та обслуговування складських приміщень та ремонтно-транспортної ділянки на вул. Гната Хоткевича, 27-В у Дніпровському районі м. Києва» **з правовим висновком** управління правового забезпечення діяльності Київської міської ради від 29.10.2018 №08/231-2093 *(ПР-16648, кадастрова справа **А-25245**, доручення заступника міського голови - секретаря Київської міської ради від 06.06.2018 №08/231-1962/ПР)* – ***матеріали додаються.***

*На засіданні постійної комісії Київської міської ради з питань містобудування, архітектури та землекористування **10.10.2018** під час розгляду листа товариства з обмеженою відповідальністю «ВІНЕР ТАЙМ» від 28.09.2018 вх. №08/17729 щодо виключення з цільового призначення земельної ділянки слова «будівництво» та викладення його у такій редакції: для експлуатації та обслуговування складських приміщень та ремонтно-транспортної ділянки, зазначене звернення було підтримано.*

*На засіданнях постійної комісії Київської міської ради з питань містобудування, архітектури та землекористування **13.11.2018 та 27.11.2018-30.11.2018** жодного рішення з цього питання ухвалено не було.*

14.5. Повторний розгляд проекту рішення Київської міської ради «Про передачу земельної ділянки товариству з обмеженою відповідальністю «ІНВЕСТ-РЕГІОН» для експлуатації та обслуговування об'єктів транспортної інфраструктури (крім об'єктів дорожнього сервісу) на вул. Оранжерейній, 1 у Шевченківському районі м. Києва» **з правовим висновком** управління правового забезпечення діяльності Київської міської ради від 09.11.2018 №08/230-2182 *(ПР-15666, кадастрова справа **Д-7545**, доручення заступника міського голови - секретаря Київської міської ради від 06.03.2018 №08/231-792/ПР)* – ***матеріали додаються***.

На засіданні постійної комісії Київської міської ради з питань містобудування, архітектури та землекористування ***27.11.2018-30.11.2018*** *жодного рішення з цього питання ухвалено не було.*

14.6. Повторний розгляд проекту рішення Київської міської ради «Про охоронну зону національного природного парку «Голосіївський» *за поданням постійної комісії Київської міської ради з питань екологічної політики* **з правовим висновком** управління правового забезпечення діяльності Київської міської ради від 29.11.2018 №08/230-2316 *(доручення заступника міського голови - секретаря Київської міської ради від 01.06.2018 №08/231-**1893/ПР**) – **матеріали додаються**.*

14.7. Повторний розгляд проекту рішення Київської міської ради «Про передачу громадянину Крамаренку Олександру Олександровичу у приватну власність земельної ділянки для будівництва і обслуговування жилого будинку, господарських будівель і споруд на вул. Максима Рильського, 11-б у Голосіївському районі м. Києва» **з правовим висновком** управління правового забезпечення діяльності Київської міської ради від 03.12.2018 №08/230-2344/1 *(ПР-16705, кадастрова справа **А-21131**, доручення заступника міського голови - секретаря Київської міської ради від 13.06.2018 №08/231-2044/ПР) – **матеріали додаються**.*

14.8. Повторний розгляд проекту рішення Київської міської ради «Про передачу об'єднанню співвласників багатоквартирного будинку «Проспект Комарова Космонавта, будинок 20-а» земельної ділянки для експлуатації та обслуговування житлового будинку з гостьовою автостоянкою та об'єктами соціально-культурного побуту на просп. Космонавта Комарова, 20-а у Солом'янському районі м. Києва» **з правовим висновком** управління правового забезпечення діяльності Київської міської ради від 03.12.2018 №08/230-2340 *(ПР-18287, кадастрова справа **А-25595**, доручення Київського міського голови від 25.10.2018 №08/231-3765/ПР) – **матеріали додаються**.*

15. Розгляд кадастрових справ – *матеріали додаються*

15.1. Розгляд (**повторний розгляд**) кадастрових справ ***(приватизація);***

15.2. Розгляд кадастрових справ ***(громадяни);***

15.3. Повторний розгляд кадастрових справ ***(громадяни).***

16. Розгляд справ-клопотань - *матеріали додаються*

16.1. Розгляд справ-клопотань ***(надання дозволів на розроблення проектів землеустрою щодо відведення земельних ділянок - громадяни);***

16.2. Повторний розгляд справ-клопотань ***(надання дозволів на розроблення проектів землеустрою щодо відведення земельних ділянок - громадяни).***

17. Розгляд кадастрових справ – ***матеріали додаються***

17.1. Розгляд кадастрових справ ***(надання / передача - комунальні підприємства, юридичні особи);***

17.2. Розгляд кадастрових справ ***(поновлення договорів оренди земельних ділянок та внесення змін до них);***

17.3. Розгляд кадастрових справ ***(внесення змін до рішення Київської міської ради);***

17.4. Розгляд кадастрових справ ***(затвердження проекту землеустрою щодо відведення земельної ділянки);***

17.5. **Повторний розгляд** кадастрових справ ***(надання дозволів на проведення експертної грошової оцінки земельних ділянок, продаж земельних ділянок, аукціон);***

17.6. **Повторний розгляд** кадастрових справ ***(відмова у поновленні договору оренди земельної ділянки та розірвання договору оренди земельної ділянки);***

17.7. Розгляд кадастрових справ ***(надання земельних ділянок управлінням освіти районних в м. Києві державних адміністрацій)***

18. Розгляд справ-клопотань - ***матеріали додаються***

18.1. Розгляд справ-клопотань ***(надання дозволів на розроблення проектів землеустрою щодо відведення земельних ділянок - державні, комунальні підприємства);***

18.2. **Повторний розгляд** справ-клопотань ***(надання дозволів на розроблення проектів землеустрою щодо відведення земельних ділянок - комунальні підприємства, юридичні особи);***

18.3. Розгляд (**повторний розгляд**) справ-клопотань ***(відмова у наданні дозволів на розроблення проектів землеустрою щодо відведення земельних ділянок).***

19. Різне (розгляд листів громадян, організацій та департаментів виконавчого органу Київської міської ради (Київської міської державної адміністрації) - ***матеріали додаються***.

Голова комісії **О. Міщенко**

Секретар комісії **І. Картавий**

Питання 1

№ петиції
2251

Назва петиції
Зупинити будівництво в парку Юність на Борщагівці

Зібрано підписів 10025 з 10000
Дата створення 03-02-2016
Дата модерації 03-02-2016
Дата завершення підписання 03-05-2016

Опис петиції (що потрібно зробити та чому)

Парк "Юність" на Борщагівці це невеликий парк у Святошинському районі міста Київ-острівець краси і місце відпочинку. Створений у 1979 році силами учнів навколишніх шкіл. На території парку знаходяться кілька дитячих майданчиків, церква святого Спиридона Триміфунтського УПЦ МП, літній кінотеатр «Кристал» (зараз покинутий). З 2011 року має статус пам'ятника садово-паркового мистецтва місцевого значення. Вчора, 2-го лютого 2016 року, на територію парку була завезена техніка та робочі, які почали зводити триметровий бетонний паркан на території парку,яка прилягає до кінотеатру "Кристал".Виходячи з того, що територію парку, де ростуть сорокарічні дерева обносять величезним парканом є підозра, що там можуть розпочати "грандіозне" будівництво чи то житлового будинку, чи чергового ТЦ. Є інформація, що ,начебто,ця територія частини парку знаходиться в оренді фірми "Климет плюс" до 2018 року.
Звертаємося до органів влади Києва з проханням розібратися та зупинити чергове, скоріш за всього, незаконне будівництво на території парку "Юність"

ПІБ Тищенко Віра Михайлівна
Поштовий індекс
Населений пункт
Вулиця, будинок, квартира/офіс
eMail

Київська міська рада
22.03.2016 № 08/КО-3474(п)

Пояснювальна записка до проекту рішення Київської міської ради

«Про розірвання договору оренди земельної ділянки від 04.08.2004 №75-6-00130 площею 1,0040 (одна ціла і сорок десятитисячних) га по вул. Володимира Покотила (Картвелішвілі) , 6 у Святошинському районі м. Києва, укладеного між Київською міською радою та товариством з обмеженою відповідальністю «Кімет-плюс» .

Мешканці Святошинського району міста Києва, вкрай обурені злочинними діями попередньої влади та її виконавчими органами (**петицію проти забудови парку підписало більше 10 000 чоловік**). Так в 2004 році **Рішенням** Київської міської ради від 12.02.2004 р. № 59-5/1269, **частину земельної ділянки (1,04 га) було вилучено з парку "Юність"** у Святошинському районі м. Києва та **надано в короткострокову оренду на 3 роки** Товариству з обмеженою відповідальністю "Кімет-плюс" для будівництва житлового комплексу з вбудованими приміщеннями соціального призначення, **прибудованим приміщенням (в однині)** кіноконцертного залу та підземним паркінгом на вул. Володимира Покотила (Картвелішвілі), 6 у Святошинському районі м. Києва (**договір оренди** земельної ділянки від 04.08.2004 №75-6-00130 площею 1,0040 (одна ціла і сорок десятитисячних) га по вул. Володимира Покотила (Картвелішвілі), 6 у Святошинському районі м. Києва, укладеного між Київською міською радою та товариством з обмеженою відповідальністю «Кімет-плюс» для будівництва житлового комплексу з вбудованими приміщеннями соціального призначення, **прибудованими приміщеннями (в множені)** кіноконцертного залу та підземним паркінгом, кадастровий номер 8000000000:75:297:0006).

В рішенні Київради від 12.02.2004 р. № 59-5/1269 зазначено умови та вимоги:

- абзац 3 п. 1 Земельна ділянка передається в короткострокову оренду на 3 роки
- п. 1.1.1. Виконувати ст. 96 Земельного кодексу України «Обов'язки землекористувача» (в тому числі забезпечувати використання землі за цільовим призначенням та не порушувати прав власників суміжних земельних ділянок та землекористувачів)
- п. 1.1.4. Виконати вимоги, викладені в листах Київського комунального об'єднання зеленого будівництва та експлуатації зелених насаджень міста «Київзеленбуд» від 12.11.2003 № 1559, Головного управління містобудування, архітектури та дизайну міського середовища від 16.12.2003 № 19-3581, головного державного санітарного лікаря м. Києва від 25.09.2003 № 7065, управління охорони навколишнього природного середовища від 12.11.2003 № 119/04-4-10/1444, Державного управління екології та природних ресурсів в м. Києві від 10.11.2003 № 10-10-12/8481 і Головного управління охорони

щодо вивчення стану підготовки Генерального плану міста Києва до 2025 року;
3. **Повернутись до розгляду цього питання після надання відповідного протоколу засідання вищезазначеної робочої групи.**

Але, ж **Протокол № 17 від 07.07.2015** Постійна комісія з питань містобудування, архітектури та землекористування (не дочекавшись протоколу постійної діючої робочої групи щодо вивчення стану підготовки Генерального плану міста Києва до 2025 року), розглянула це питання знову та ухвалила: **Поновити** ТОВ «Кімет-плюс» договір оренди земельної ділянки від 04.08.2004 №75-6-00130.

Через два дні **Протокол №19 від 09.07.2015** на засіданні постійної діючої робочої групи щодо вивчення стану підготовки Генерального плану міста Києва до 2025 року, створеної 24.06.2014 на засіданні постійної комісії Київради з питань містобудування, архітектури та землекористування, було розглянуто проект рішення «Про поновлення ТОВ «Кімет-плюс» договору оренди.

Під час обговорення було зазначено:

- Відповідно до Генерального плану міста Києва від 28.03.2002, територія за функціональним призначенням належить до території ІСНУЮЧИХ зелених насаджень загального користування парк «Юність» (на сьогодні діє закон України Про мораторій на видалення зелених насаджень).

- Детальний план території, в межі розроблення якого входить зазначена земельна ділянка – ***відсутній.***

- Земельна ділянка надавалась ТОВ «Кімет-плюс» рішенням Київради від 12.02.2004 №59-5/1269 в короткострокову оренду **на 3 роки** ***(без внесення змін до Генерального плану та без зміни функціонального призначення*** території та переведення її з територій зелених насаджень загального користування до території сельбищної (багатоповерхової житлової забудови, тощо).

Отже, наміри забудови не відповідають затвердженій містобудівній документації.

- Договір оренди від 04.08.2004 №75-6-00130 ***поновлено на підставі рішення Господарського суду м. Києва*** від 27.08.2007 №35/386 з 05.08.2007 **терміном на 5 років**

Зміна терміну оренди відбулася без прийняття відповідного рішення Київської міської ради

- Термін дії договору оренди скінчився 05.08.2012. Лист-клопотання ТОВ «Кімет-плюс» про поновлення договору оренди датується **2015** роком, що суперечить існуючому Порядку поновлення договорів… (ст. 33 Закон «Про оренду землі»

- Проектна документація (відповідно до інформації з матеріалів кадастрової справи № А-21626) погоджена міськими службами відповідно до діючого на час погодження порядку. Дозвіл на виконання будівельних робіт від 17.03.2008 №0181-Св.(строк дії до 05.08.12).

Будівельні роботи до 2015 року не розпочинались.

13.11.2015 року, було все ж таки **укладено** угоду про поновлення договору оренди земельної ділянки, яка посвідчена приватним нотаріусом Кравченко Н.П. 13.11.2015 за реєстровим № 412, запис про державну

Важливо зауважити, що після спливу в 2007 році трирічного періоду орендного користування ТОВ "Кімет-плюс" земельною ділянкою, протягом якого мало бути зведено житловий комплекс, в безпосередній близькості до визначених меж земельної ділянки, поза територією відпочинку парку "Юність", було збудовано та введено в експлуатацію низку житлових комплексів сучасного типу. Існування цих будівель під час розробки проекту будівництва житлового комплексу на земельній ділянці не могло враховуватись через їх відсутність в 2004 році, тому реалізація застарілого проекту будівництва може призвести до порушень прав громадян та юридичних осіб, що користуються прилеглими земельними ділянками.

Крім того, існує нагальна потреба об'єктивного вирішення питання нераціональності використання земельної ділянки за визначеним в 2004 році призначенням, яке явно не відповідає сучасним умовам.

30 листопада 2011 року Київрада оголосила парк Юність паркомпам'яткою садово-паркового мистецтва місцевого значення. Про цей факт свідчить плакат від КМДА та Київзеленбуду, в якому зазначається викопіювання плями паркової зони, дана земельна ділянка входила в межі парку. Згідно 44 статті Земельного кодексу України "парки-пам'ятки садово-паркового мистецтва" входять до Складу земель природно-заповідного фонду.

Відповідно до ст. 5 Конституції України єдиним джерелом влади в Україні є народ, який здійснює владу безпосередньо і через органи державної влади та органи місцевого самоврядування. Більше 1 500 мешканців Києва письмово висловились за припинення права користування земельною ділянкою, оформленого на ТОВ "Кімет-плюс", та повернення цієї земельної ділянки до кадастрових меж парку "Юність". Це підтверджується власноручними підписами громадян, із зазначенням їх ідентифікаційних даних та адрес проживання у м. Києві (територіально наближені до парку "Юність"), оригінали можуть бути надані при зустрічі).

Також, існує потреба звернутися до Національної поліції міста Києва щодо неправомірних дій суддів Господарського суду м. Києва при прийнятті рішення про поновлення договору оренди між Київською міською радою та ТОВ "Кімет-плюс" в 2007 році.

Громада Святошинського району міста Києва виступає категорично проти забудови зелених зон і парків І НЕ ДОПУСТИТЬ ЗАБУДОВИ ПАРКУ «ЮНІСТЬ» в Святошинському районі Києва. Саме після того, як активісти включилися в активну боротьбу проти незаконної зміни цільового призначення землі парку «Юність» під забудову, на сайті містобудівного кадастру м. Києва ця земельна ділянка була помічена червоним кольором з відміткою «Незаконна забудова».

Справа набула широкого громадського резонансу.

Аналіз документів проводився в більшості по матеріалам кадастрової справи А-21626.


ІНОТЕАТР
ТОР
"КЛІНТРИЛОС"

УКРАЇНА

ВИКОНАВЧИЙ ОРГАН КИЇВСЬКОЇ МІСЬКОЇ РАДИ
(КИЇВСЬКА МІСЬКА ДЕРЖАВНА АДМІНІСТРАЦІЯ)

вул. Хрещатик, 36, м. Київ, 01044, тел. (044) 202 71 29, (044) 202 75 58, факс 202 76 41, e-mail: kmda@kma.gov.ua
Контактний центр міста Києва (044) 15 51 Код ЄДРПОУ 00022527
E-mail для електронних звернень громадян: zvernen@kma.gov.ua

22.04.2017 № 001-860

на № _____ від _____

Постійна комісія Київської міської ради з питань містобудування, архітектури та землекористування

Київська міська рада

На виконання доручення Київського міського голови В. Кличка від 01.03.2017 № 08/3766 у виконавчому органі Київської міської ради (Київській міській державній адміністрації) розглянуто пункт 16 (від 03.02.2016 № 2251) підтриманих електронних петицій Київській міській раді стосовно зупинення будівництва на території парку «Юність».

Відповідно до п. 6.3 Розділу VI Положення про порядок подання та розгляду електронних петицій, затвердженого рішенням Київської міської ради від 09.02.2017 № 817/1821, надаємо розроблений план заходів, спрямований на реалізацію порушених в електронній петиції питань.

Заступник голови О. Спасибко

144615

Свистунов 235 10 25
Андрущенко 278 78 93

ЗАТВЕРДЖЕНО
Київський міський голова

_____ В. В. Кличко
«____» _____ 2017 року

План заходів, спрямований на реалізацію порушених в електронній петиції від 03.02.2016 № 2251 гр. Тищенко В. М. питань

Вимога з петиції	Назва заходу	Відповідальний структурний підрозділ	Строк реалізації	Очікуваний результат
Зупинити будівництво в парку «Юність» на Борщагівці	Підготовка письмового звернення до Департаменту державної архітектурно-будівельної інспекції про перевірку дотримання вимог державних будівельних норм та законності проведення будівельних робіт а також надання роз'яснень стосовно чинності на сьогоднішній день дозволу на виконання будівельних робіт	Департамент містобудування та архітектури	Протягом II-III кварталу 2017 року	Вжиття заходів відповідно до вимог чинного законодавства

Заступник голови

О. Спасибко

Заступник міського голови - секретар
Київської міської ради

Міщенку О.Г.

Прошу розглянути в установленому порядку.

Долгополовій Ю.М.

В.ПРОКОПІВ

11 квітня 2018 р.
№ 08/6365

УКРАЇНА

ВИКОНАВЧИЙ ОРГАН КИЇВСЬКОЇ МІСЬКОЇ РАДИ
(КИЇВСЬКА МІСЬКА ДЕРЖАВНА АДМІНІСТРАЦІЯ)

вул. Хрещатик, 36, м. Київ, 01044, тел. (044) 202 71 29, (044) 202 75 58, факс 202 76 41, e-mail: kmda@kma.gov.ua
Контактний центр міста Києва (044) 15 51 Код ЄДРПОУ 00022527
E-mail для електронних звернень громадян: zvernen@kma.gov.ua

10.04.2018 № 006-860

на № _____ від _____

Заступнику міського голови –
секретарю Київської міської ради
Прокопіву В. В.

Шановний Володимире Володимировичу!

Щодо затвердженого Київським міським головою В. Кличком плану заходів, спрямованих на реалізацію порушених в електронній петиції В. Тищенко від 03.02.2016 № 2251 питань стосовно зупинення будівництва в парку «Юність» на Борщагівці повідомляю.

Департамент з питань державного архітектурно-будівельного контролю міста Києва виконавчого органу Київської міської ради (Київської міської державної адміністрації) (далі – Департамент) здійснює повноваження щодо державного архітектурно-будівельного контролю в місті Києві та дозвільно-реєстраційних функцій стосовно об'єктів незначного (СС1) та середнього (СС2) класу наслідків (відповідальності) з 12.10.2016.

Відповідно до частини 2 статті 19 Конституції України органи державної влади та органи місцевого самоврядування, їх посадові особи зобов'язані діяти лише на підставі, в межах повноважень та у спосіб, що передбачені Конституцією та законами України.

Департаментом було отримано лист від Департаменту Державної архітектурно-будівельної інспекції у місті Києві від 21.06.2017 № 10/26-1/2106/07, відповідно до якого об'єкт будівництва «Будівництво житлового комплексу з вбудованими приміщеннями соціально-побутового призначення, прибудованими приміщеннями кіноконцертного залу та підземним паркінгом на вул. Картвелешвілі, 6 у Святошинському районі м. Києва» віднесено до значного (СС3) класу наслідків (відповідальності) та належить до V категорії складності згідно з листом замовника будівництва ТОВ «Кімет-Плюс» від 02.03.2016 № 35 та додатків до нього.

Відповідно до пунктів 7 та 8 частини першої статті 7 Закону України «Про регулювання містобудівної діяльності», Державна архітектурно-будівельна інспекція України через головних інспекторів будівельного нагляду здійснює державний архітектурно-будівельний контроль щодо всіх об'єктів, що

161276

за класом наслідків (відповідальності) належать до об'єктів із значними наслідками (СС3).

На підставі викладеного вище, Департамент листом від 30.06.2017 № 073-5868 звернувся до Департаменту Державної архітектурно-будівельної інспекції у місті Києві щодо проведення позапланової перевірки дотримання ТОВ «Кімет-Плюс» вимог законодавства у сфері містобудівної діяльності, будівельних норм, державних стандартів і правил на об'єкті будівництва: «Будівництво житлового комплексу з вбудованими приміщеннями соціально-побутового призначення, прибудованими приміщеннями кіноконцертного залу та підземним паркінгом на вул. Картвелешвілі, 6 у Святошинському районі м. Києва» та надання інформації щодо чинності дозволу на виконання будівельних робіт за вищевказаною адресою.

На вказаний лист Департаменту було отримано відповідь від Департаменту Державної архітектурно-будівельної інспекції у місті Києві від 21.07.2017 № 10/26-59/2107/0216 з якої вбачається наступне.

Інспекцією державного архітектурно-будівельного контролю у місті Києві замовнику будівництва – ТОВ «Кімет-плюс» видано дозвіл на виконання будівельних робіт «Будівництво житлового комплексу з вбудованими приміщеннями соціально-побутового призначення, прибудованими приміщеннями кіноконцертного залу та підземним паркінгом за адресою: вул. Картвелішвілі, 6 у Святошинському районі м. Києва» від 17.03.2008 № 0181-Св.

У подальшому Державна архітектурно-будівельна інспекція України замовнику ТОВ «Кімет-плюс» зареєструвала заяву про зміну генерального підрядника – ЗАТ «НБК» на ТОВ «ПБФ ГРУП» № ІУ 124160191225.

Земельна ділянка площею 1,0040 га (кадастровий номер № 000000000:75:297:0006) рішенням Київської міської ради від 12.02.2004 № 59-5/1269 надана ТОВ «Кімет-плюс» для будівництва житлового комплексу з вбудованими приміщеннями соціально-побутового призначення, прибудованими приміщеннями кіноконцертного залу та підземним паркінгом за адресою: вул. Картвелішвілі, 6 у Святошинському районі м. Києва.

Договір оренди зазначеної земельної ділянки від 13.11.2015 між Київською міською радою та ТОВ «Кімет-плюс» поновлено на підставі рішення Київської міської ради від 12.02.2004 № 59-5/1269, пункту 6 статті 34 Порядку передачі (надання) земельних ділянок у користування або у власність із земель комунальної власності в місті Києві, затвердженого рішенням Київської міської ради від 28.02.2013 № 63/9120 (зі змінами і доповненнями, внесеними рішенням Київської міської ради від 04.03.2015 № 195/1060), висновку до справи № А-21626 постійної комісії Київської міської ради з питань містобудування, архітектури та землекористування Київської міської ради від 07.07.2015 № 17 строком на 3 роки.

Відповідно до свідоцтва на право власності, виданого Головним управлінням комунальної власності м. Києва виконавчого органу Київської міської ради (Київської міської державної адміністрації) від 02.12.2003 № 1385-В на майновий комплекс – кінотеатр «Кристал» загальною площею 68,40 кв. м., крім того: зал для глядачів – 682,20 кв. м, сцена – 149,80 кв. м.,

який розташований у місті Києві за адресою: вул. Картвелішвілі будинок № 6 – належить на праві колективної власності ТОВ «Кімет-плюс».

На підставі договору від 24.03.2015, укладеного між ТОВ «Кімет-плюс» та замовником будівництва – ТОВ «ДБК-ПАРТНЕР», функції замовника з будівництва зазначеного об'єкту передаються ТОВ «ДБК-ПАРТНЕР».

Відповідно до договору генерального підряду на капітальне будівництво житлового комплексу з вбудованими приміщеннями соціально-побутового призначення, прибудованими приміщеннями кіноконцертного залу та підземним паркінгом за адресою: вул. Картвелішвілі, 6 у Святошинському районі м. Києва, укладеного від 23.12.2015 № 23 між ТОВ «ДБК-ПАРТНЕР» та ТОВ «ПБФ ГРУП», функції генерального підрядника будівництва передаються ТОВ «ПБФ ГРУП».

Під час виїзду на місце посадової особи Департаменту Державної архітектурно-будівельної інспекції у місті Києві виявлено, що за вказаною вище адресою будівельні роботи не виконувались.

Відповідно до листа Департаменту Державної архітектурно-будівельної інспекції у місті Києві від 21.02.2018 №10/26-24/2102/02/6 під час виїздів на місце на протязі 2016-2017 років встановлено, що за вказаною адресою будівельні роботи не розпочаті.

Також інформую, що згідно з пунктом 8 розділу V «Прикінцеві положення» Закону України «Про регулювання містобудівної діяльності», дозволи на виконання будівельних робіт, отримані до набрання чинності Закону (до 12.03.2011), є чинними до завершення будівництва об'єкта.

Враховуючи викладене вище, Департамент не наділений повноваженнями щодо державного архітектурно-будівельного контролю, а також дозвільних функцій стосовно об'єктів будівництва, які за класом наслідків (відповідальності) належать до об'єктів із значними наслідками (СС3).

Зазначаю, що план заходів, спрямованих на реалізацію порушених в електронній петиції В. Тищенко № 2251 питань стосовно зупинення будівництва в парку «Юність» на Борщагівці є виконаним.

Враховуючи викладене вище, прошу зняти з контролю електронну петицію В. Тищенко № 2251.

З повагою

Заступник голови О. Спасибко

Кузьменко
Малаичук 279 62 03

питання 2 08/231-3743/ПР
24.10.2018

КИЇВСЬКА МІСЬКА РАДА

VIII СЕСІЯ VIII СКЛИКАННЯ

РІШЕННЯ

_____N _____

Про вжиття заходів до припинення здійснення незаконного модульного будівництва гуртожитку для студентів Університету Грінченка за адресою: бул. Ігоря Шамо, 18/2

Відповідно до Конституції України (ст.ст. 3, 5, 8, 21, 22, частини першої ст. 144), Земельного Кодексу України (ст.ст. 9, 21, 39, 92, 96, 123, 141), Законів України «Про місцеве самоврядування в Україні» (абзац 34 частини 1 ст. 26), «Про основи містобудування» (ст.ст. 5, 14, 20, 26), «Про регулювання містобудівної діяльності» (абзац другий частини 2 ст. 24), «Про державний земельний кадастр» (ст. 24), Статуту територіальної громади міста Києва (частина 2 ст. 28, частина 1 ст. 29), Регламенту Київської міської ради, рішення Київської міської ради від 23 липня 2015 року N 889/1753 «Про надання Київському університету імені Бориса Грінченка земельної ділянки для експлуатації та обслуговування будівель і споруд університету на бульв. Олексія Давидова, 18/2 у Дніпровському районі м. Києва», рішення Київської міської ради від 8 жовтня 2015 року N 132/2035 «Про затвердження змін до статуту Київського університету імені Бориса Грінченка», рішення Київської міської ради від 8 грудня 2016 року № 545/1549 «Про затвердження Порядку внесення та розгляду місцевих ініціатив в місті Києві»;

враховуючи громадський резонанс та суспільну напругу на масиві Русанівка Дніпровського району м. Києва, листи мешканців житлових будинків до Київського міського голови, рішення заходу з громадського обговорення цієї ситуації 09 серпня та Резолюцію зборів мешканців Русанівки 26 серпня 2018 року

і з метою зупинення суспільного напруження внаслідок будівництва модульного гуртожитку для студентів Київського університету імені Бориса Грінченка (далі – Університет Грінченка), що викликало обурення мешканців Русанівки, Київська міська рада **ВИРІШИЛА:**

1. Визнати будівництво (встановлення) модульного гуртожитку таким, що порушує конституційні права мешканців Русанівки на гідне проживання та відпочинок, внаслідок порушень чинного законодавства, допущених керівництвом Університету Грінченка та окремими посадовими особами Київської міської державної адміністрації.

2. Рекомендувати Київській міській державній адміністрації вжити такі заходи:

- припинити будівництво модульного гуртожитку на земельній ділянці частини території Університету Грінченка за адресою: бул. Ігоря Шамо, 18/2, наданою

рішенням Київською міської ради від 23 липня 2015 року № 889/1753 лише у постійне користування для експлуатації та обслуговування його будівель і споруд;
- скасувати розпорядження від 21 серпня 2017 року № 1009 «Про встановлення швидкомонтованих будівель – мобільних житлово-побутових модулів на території Київського університету імені Борису Грінченка на бульварі Ігоря Шамо, 18/2 у Дніпровському районі»;
- скасувати видані департаментами КМДА відповідні погодження та документи: повідомлення про початок виконання підготовчих робіт від 12 липня 2018 року № КВ01081930787 і дозвіл на виконання будівельних робіт від 13 серпня 2018 року № КВ112182251524; контрольну картку № 18040079 – Дн на тимчасове порушення благоустрою та його відновлення в зв'язку з встановленням тимчасової огорожі на підготовчі роботи для зазначеного будівництва; містобудівні умови та обмеження, затверджені Департаментом містобудування та архітектури Київської міської державної адміністрації наказом від 13 грудня 2017 року № 796;
- подати до Головного управління Держгеокадастр України в м. Києві заяву на внесення зміни до Державного земельного кадастру в частині приведення цільового призначення земельної ділянки за вказаною адресою до рішення Київською міської ради від 23 липня 2015 року № 889/1753.
3. Київській міській державній адміністрації доручити Університету Грінченка демонтувати металевий паркан, що огороджує місце будівництва, відновити зруйновану цим будівництвом частину території зеленої зони та здійснити її відповідний благоустрій.
4. Запропонувати Київському університету імені Бориса Грінченка за узгодженням з Київською міською державною адміністрацією знайти інше місце для розташування модульного гуртожитку для студентів.
5. Голові Київської міської державної адміністрації Кличку В.В. провести відповідну службову перевірку дій її посадових осіб за виявленими фактами порушення ними чинного законодавства щодо незаконного здійснення цього будівництва і за її результатами вжити заходи щодо притягнення їх до визначеної законодавством відповідальності.
6. Звільнити ректора Університету Грінченка В. Огнев'юка з займаної посади за свідоме порушення ним чинного законодавства та підпункту 18.1 і згідно з пунктом 54 Статуту Університету Грінченка та за перевищення своїх повноважень.
7. Контроль за виконанням цього рішення покласти на постійну комісію Київської міської ради з питань освіти, науки, сім'ї, молоді та спорту та постійну комісію Київської міської ради з питань містобудування, архітектури та землекористування.

Київський міський голова В. Кличко

ПОДАННЯ:
Ініціативна група

_____ **(Чунаєв О.Е.)**
підпис

_____ **(Нєстєрков А.Є.)**
підпис

_____ **(Приз В.Г.)**
підпис

_____ **(Яворська К.В.)**
підпис

ПОГОДЖЕНО:

Постійна комісія Київської міської ради
з питань освіти, науки, сім'ї. молоді та спорту

Голова Г. Старостенко

Секретар Н. Шульга

Постійна комісія Київської міської ради
з питань містобудування, архітектури та
землекористування

Голова О. Міщенко

Секретар І. Картавий

Постійна комісія Київської міської ради
з питань житлово-комунального господарства
та паливно-енергетичного комплексу

Голова В. Бондаренко

Секретар О. Костюшко

Начальник управління
правового забезпечення
Київської міської ради В. Слончак

ПОЯСНЮВАЛЬНА ЗАПИСКА
до проекту рішення Київради "Про вжиття заходів до припинення здійснення незаконного модульного будівництва гуртожитку для студентів Університету Грінченка за адресою: бул. Ігоря Шамо, 18/2"

1. Обґрунтування необхідності прийняття рішення

Необхідність прийняття цього рішення виникла у зв'язку з тим, що здійснення модульного будівництва гуртожитку для студентів Університету Грінченка не враховує інтереси та права мешканців мікрорайону Русанівка на гідне проживання і відпочинок. Їх звернення та звернення органу самоорганізації населення «Комітет мікрорайону «Русанівка» м. Києва як їх представницького органу до міського голови, голови КМДА В.В. Кличка не отримали позитивного результату і тому виникла необхідність розглянути цю проблему на рівні представницького органу киян у формі місцевої ініціативи з прийняттям відповідного рішення, яке враховуватиме інтереси мешканців мікрорайону і керівництва Університету Грінченка.

2. Мета і завдання прийняття рішення

Метою прийняття зазначеного рішення є припинення цього будівництва, на чому наполягають мешканці мікрорайону. Завданням його прийняття стане відновлення порушених інтересів та прав русанівців і забезпечення дотримання Університетом Грінченка та міською владою чинного законодавства при вирішенні ситуації з початком зазначеного будівництва.

3. Загальна характеристики та основні положення проекту рішення

У преамбулі проекту рішення наведені посилання на 11 актів законодавства, необхідних для розгляду та вирішення порушеного питання. і зазначається про громадський резонанс та суспільну напругу на масиві Русанівка Дніпровського району м. Києва, що призвело до відповідних дій мешканців мікрорайону.

Результативна частина проекту рішення включає 7 пунктів. Першим пунктом визнається здійсненням зазначеного будівництва порушення конституційних прав мешканців Русанівки на гідне проживання та відпочинок. У наступних пунктах 2 і 3 визначаються заходи та доручення Київській міській державній адміністрації з усунення правопорушень чинного законодавства, які були допущенні її відповідними департаментами, та здійснення відповідних дій з ліквідації наслідків цього будівництва. Для подолання конфліктної ситуації між мешканцями Русанівки та Університетом Грінченка і позитивного вирішення гострої проблеми проживання його студентів з інших населених пунктів пропонується інше місце в місті для розташування цього модульного гуртожитку. У пункті 5 пропонується голові Київської міської державної адміністрації Кличку В.В. провести відповідну службову перевірку дій її посадових осіб і за її результатами вжити заходи щодо притягнення їх до визначеної законодавством відповідальності. У пункті 6 пропонується застосувати до ректора Університету Грінченка В. Огнев'юка таку міру персональної відповідальності як його звільнення відповідно до норм Статуту Університету Грінченка. Пунктом 7 передбачається покладання контролю за виконанням цього рішення на 2 постійні комісії Київради.

4. Стан нормативно-правової бази у даній сфері правового регулювання

Нормативно-правова база у даній сфері правового регулювання складається з таких актів законодавства:

- Конституції України (ст.ст. 3, 5, 8, 21, 22, частина перша ст. 144);
- Земельного Кодексу України (ст.ст. 9, 21, 39, 92, 96, 123, 141);
- Законів України «Про місцеве самоврядування в Україні» (абзац 34 частини 1 ст. 26), «Про основи містобудування» (ст.ст. 5, 14, 20, 26), «Про регулювання

містобудівної діяльності» (абзац другий частини 2 ст. 24), «Про державний земельний кадастр» (ст. 24);
- Статуту територіальної громади міста Києва (частина 2 ст. 28, частина 1 ст. 29);
- рішення Київської міської ради від 23 липня 2015 року N 889/1753 «Про надання Київському університету імені Бориса Грінченка земельної ділянки для експлуатації та обслуговування будівель і споруд університету на бульв. Олексія Давидова, 18/2 у Дніпровському районі м. Києва»;
- рішення Київської міської ради від 8 жовтня 2015 року N 132/2035 «Про затвердження змін до статуту Київського університету імені Бориса Грінченка»;
- рішення Київської міської ради від 8 грудня 2016 року № 545/1549 «Про затвердження Порядку внесення та розгляду місцевих ініціатив в місті Києві»;
- розпорядження Київської міської державної адмінітсрації від 21 серпня 2017 року № 1009 «Про встановлення швидкомонтованих будівель – мобільних житлово-побутових модулів на території Київського університету імені Борису Грінченка на бульварі Ігоря Шамо, 18/2 у Дніпровському районі».

5. Фінансово-економічне обґрунтування
Реалізація зазначеного проекту рішення не потребує додаткових витрат з міського бюджету міста Києва.

6. Позиція заінтересованих органів
Прийняття проекту рішення стосується наступних комунальної установи та органів: Університету Грінченка, Київської міської державної адміністрації, Головного управління Держгеокадастр України в м. Києві та Київської міської ради.

7. Громадське обговорення
Проект рішення не потребує громадського обговорення.

8. Прогноз результатів
Прийняття Київрадою за результатами розгляду зазначеної ситуації з врахуванням позиції мешканців мікрорайону Русанівки сприятиме зупиненню суспільного напруження в мікрорайоні, дотриманню конституційних прав русанівців на гідне проживання та відпочинок і вирішенню питання розміщення цього гуртожитку для студентів Університету Грінченка поза території Русанівки в іншому місці Києва.

9. Суб'єкт подання проекту рішення
Цей проект рішення подається в порядку місцевої ініціативи. Відповідальними членами ініціативної групи визначені Чунаєв Олександр Едуардович та Пономарьова Олена Анатоліївна.

Відповідальна особа
Ініціативної групи (Чунаєв О.Е.

Київський міський голова

Старостенко Г.В.
Міщенку О.Г.
Бондаренку В.Д.
Слончаку В.В.

Прошу розглянути проект рішення від 24.10.2018 № 08/231-3743/ПР в установленому порядку.

Пихтіній О.М.

Для контролю за проходженням та тиражування.

Юнаковій С.М.
Павлову Ю.С.
Мондриївському В.М. – до відома
Спасибку О.В. – до відома
Пантелеєву П.О. – до відома

В. КЛИЧКО

"24" жовтня 2018 року
№ 08/231 – 3743/ПР

Шихмат В.М.

Київська міська рада
17.10.2018 № 08/18760

КИЇВСЬКА МІСЬКА РАДА

СЕКРЕТАРІАТ

УПРАВЛІННЯ З ПИТАНЬ ДЕЦЕНТРАЛІЗАЦІЇ, РОЗВИТКУ МІСЦЕВОГО САМОВРЯДУВАННЯ, РЕГІОНАЛЬНИХ ТА МІЖНАРОДНИХ ЗВ'ЯЗКІВ

01044, м. Київ, вул. Хрещатик, 36 *тел.:(044)202-70-88*

17.10.18 № 08/246-165

на №_____ від_____

Заступнику міського голови -
секретарю Київської міської ради
Прокопіву В.В.

Шановний Володимире Володимировичу!

На адресу Київської міської ради надійшла заява та проект рішення «Про вжиття заходів до припинення здійснення незаконного модульного будівництва гуртожитку для студентів Університету Грінченка за адресою: бул. Ігоря Шамо, 18/2» від 10.10.2018 №08/КО-4627.

Інформуємо, що 17.09.2018 до секретаріату Київської міської ради надійшло повідомлення ініціативної групи членів територіальної громади міста Києва про початок збору підписів на підтримку вищезазначеної місцевої ініціативи, яке зареєстровано у системі електронного документообігу за №08/КО-4278. Відповідно до пункту 3.2 Порядку внесення та розгляду місцевих ініціатив в місті Києві, затвердженого рішенням Київської міської ради від 08.12.2016 №545/1549 (далі – Порядок) строк збору підписів на підтримку місцевої ініціативи не може перевищувати тридцяти календарних днів з дня реєстрації секретаріатом Київської міської ради повідомлення ініціативної групи про початок збору підписів на підтримку місцевої ініціативи у системі електронного документообігу. Заява та письмова пропозиція про внесення даної місцевої ініціативи разом з підписними листами на її підтримку надійшли до секретаріату Київської міської ради 10.10.2018, що не перевищує зазначений термін.

На підтримку порушеного питання зібрано 1289 підписів, 215 з яких визнано недійсними. Згідно з Порядком запропонована місцева ініціатива за Вашим дорученням може бути направлена в управління організаційного та документального забезпечення діяльності Київської міської ради для опрацювання проекту рішення в установленому порядку.

Просимо розглянути.

Додаток: заява про внесення місцевої ініціативи, на 193 арк.

З повагою

начальник управління Ю. Павлов

Журова 202 70 48
Стеценко 202 73 97

Київська міська рада
Ініціативної групи з місцевої ініціативи
Пономарьової Олени Анатоліївни,
яка зареєстрована за адресою:

Чунаєва Олександра Едуардовича,
який зареєстрований за адресою:

Нєстєркова Андрія Євгенійовича,
який зареєстрований за адресою:

Приз Валентини Григорівні,
яка зареєстрована за адресою:

Яворської Катерини Володимирівни,
яка зареєстрована за адресою:

Київська міська рада
17.09.2018 № 08/КО-4278

ПОВІДОМЛЕННЯ
ПРО ПОЧАТОК ЗБОРУ ПІДПИСІВ НА ПІДТРИМКУ МІСЦЕВОЇ ІНІЦІАТИВИ

Відповідно до Порядку внесення та розгляду місцевих ініціатив в місті Києві повідомляємо про утворення Ініціативної групи у складі:

N	Прізвище, ім'я, по батькові	Дата народження	Серія та номер паспорта	Адреса реєстрації
1	Пономарьова Олена Анатоліївна			
2	Чунаєв Олександр Едуардовича			
3	Нєстєрков Андрій Євгенійович			
4	Приз Валентина Григорівна			
5	Яворська Катерина Володимирівна			

При цьому зазначаємо, що відповідальними членами ініціативної групи, які будуть відповідати за організацію роботи та контактувати з представниками Київської міської ради та Київської міської державної адміністрації є:

1) Пономарьова Олена Анатоліївна, вул. Ентузіастів, 47, кв. 49, Київ, 02154, контактний телефон: 096-910-95-02, електронна пошта: elena_a_p@ukr.net;

2) Чунаєв Олександр Едуардович, вул. Ентузіастів, 45/1, кв. 12, Київ, 02154, контактний телефон: 0978964720, електронна пошта: alexchun@meta.ua.

Ми пропонуємо внести до Київської міської ради як представницького органу територіальної громади міста Києва наступну місцеву ініціативу.

Київським університетом імені Бориса Грінченка здійснюється будівництво мобільного модульного гуртожитку для його студентів на земельній ділянці поруч з розташованим на ній навчальним корпусом № 2 за адресою: бул. Ігоря Шамо, 18/2. Це будівництво викликало обурення русанівців і було створено ініціативну групу з підготовки місцевої ініціативи щодо його припинення. У якості місцевої ініціативи планується внести на її розгляд проект рішення Київради «Про вжиття заходів до припинення здійснення незаконного модульного будівництва гуртожитку для студентів Університету Грінченка за адресою: бул. Ігоря Шамо, 18/2»

Відповідно до Закону України «Про захист персональних даних» члени ініціативної групи дають згоду на обробку своїх даних, що підтверджується особистим підписом.

N	Прізвище, ім'я, по батькові	Особистий підпис
1	Пономарьова Олена Анатоліївна	
2	Чунаєв Олександр Едуардович	
3	Нєстєрков Андрій Євгенійович	
4	Приз Валентина Григорівна	
5	Яворська Катерина Володимирівна	

"17" 09 2018 року м. Київ

Пономарьова О.А. _____ підпис

Чунаєв О.Е. _____ підпис

Нєстєрков А.Є. _____ підпис

Приз В.Г. _____ підпис

Яворська К.В. _____ підпис

Заступнику міського голови - секретарю Київської міської ради Прокопіву В. В.
від Ініціативної групи
Чунаєва Олександра Едуардовича,
який зареєстрований за адресою:

Пономарьової Олени Анатоліївни,
яка зареєстрована за адресою:

Нєстєркова Андрія Євгенійовича,
який зареєстрований за адресою:

Приз Валентини Григорівні,
яка зареєстрована за адресою:

Київська міська рада
10.10.2018 № 08/КО-4627

Яворської Катерини Володимирівни,
яка зареєстрована за адресою:

Заява

Відповідно до пункту 3.6 Порядку внесення і розгляду місцевих ініціатив в місті Києві просимо Вас внести на розгляд до Київської міської ради місцеву ініціативу, викладену у письмову вигляді у додатках до цієї заяви.

Додатки:

1. Проект рішення Київської міської ради «**Про вжиття заходів до припинення здійснення незаконного модульного будівництва гуртожитку для студентів Університету Грінченка за адресою: бул. Ігоря Шамо, 18/2**» та пояснювальна записка до нього на 4 аркушах.
2. Підписні листи, заповнені за формою, наведеною у додатку 2 до цього Порядку, на 180 аркушах.
3. Інформаційно-аналітичні матеріали з питань, що порушуються шляхом місцевої ініціативи на 9 аркушах.

Член ініціативної групи _____ підпис **Чунаєв О.Е.**

Член ініціативної групи _____ підпис **Пономарьова О.А.**

Член ініціативної групи _____ Підпис **Нєстєрков А.Є.**

Член ініціативної групи _____ Підпис **Приз В.Г.**

Член ініціативної групи _____ Підпис **Яворська К.В.**

"10" жовтня 2018 р. м. Київ

КИЇВСЬКА МІСЬКА РАДА

____ СЕСІЯ ____ СКЛИКАННЯ

РІШЕННЯ

_____N _____

Про вжиття заходів до припинення здійснення незаконного модульного будівництва гуртожитку для студентів Університету Грінченка за адресою: бул. Ігоря Шамо, 18/2

Відповідно до Конституції України (ст.ст. 3, 5, 8, 21, 22, частина першої ст. 144), Земельного Кодексу України (ст.ст. 9, 21, 39, 92, 96, 123, 141), Законів України «Про місцеве самоврядування в Україні» (абзац 34 частини 1 ст. 26), «Про основи містобудування» (ст.ст. 5, 14, 20, 26), «Про регулювання містобудівної діяльності» (абзац другий частини 2 ст. 24), «Про державний земельний кадастр» (ст. 24), Статуту територіальної громади міста Києва (частина 2 ст. 28, частина 1 ст. 29), Регламенту Київської міської ради, рішення Київської міської ради від 23 липня 2015 року N 889/1753 «Про надання Київському університету імені Бориса Грінченка земельної ділянки для експлуатації та обслуговування будівель і споруд університету на бульв. Олексія Давидова, 18/2 у Дніпровському районі м. Києва», рішення Київської міської ради від 8 жовтня 2015 року N 132/2035 «Про затвердження змін до статуту Київського університету імені Бориса Грінченка», рішення Київської міської ради від 8 грудня 2016 року № 545/1549 «Про затвердження Порядку внесення та розгляду місцевих ініціатив в місті Києві»;

враховуючи громадський резонанс та суспільну напругу на масиві Русанівка Дніпровського району м. Києва, листи мешканців житлових будинків до Київського міського голови, рішення заходу з громадського обговорення цієї ситуації 09 серпня та Резолюцію зборів мешканців Русанівки 26 серпня 2018 року, зібрані ними підписні листи на підтримку цієї місцевої ініціативи

і з метою зупинення суспільного напруження внаслідок будівництва модульного гуртожитку для студентів Київського університету імені Бориса Грінченка (далі – Університет Грінченка), що викликало обурення мешканців Русанівки, Київська міська рада **ВИРІШИЛА:**

1. Визнати будівництво (встановлення) модульного гуртожитку таким, що порушує конституційні права мешканців Русанівки на гідне проживання та відпочинок, внаслідок порушень чинного законодавства, допущених керівництвом Університету Грінченка та окремими посадовими особами Київської міської державної адміністрації.
2. Рекомендувати Київській міській державній адміністрації вжити такі заходи:
- припинити будівництво модульного гуртожитку на земельній ділянці частини

території Університету Грінченка за адресою: бул. Ігоря Шамо, 18/2, наданою рішенням Київською міської ради від 23 липня 2015 року № 889/1753 лише у постійне користування для експлуатації та обслуговування його будівель і споруд;
- скасувати розпорядження від 21 серпня 2017 року № 1009 «Про встановлення швидкомонтованих будівель – мобільних житлово-побутових модулів на території Київського університету імені Борису Грінченка на бульварі Ігоря Шамо, 18/2 у Дніпровському районі»;
- скасувати видані департаментами КМДА відповідні погодження та документи: повідомлення про початок виконання підготовчих робіт від 12 липня 2018 року № КВ01081930787 і дозвіл на виконання будівельних робіт від 13 серпня 2018 року № КВ112182251524; контрольну картку № 18040079 – Дн на тимчасове порушення благоустрою та його відновлення в зв'язку з встановленням тимчасової огорожі на підготовчі роботи для зазначеного будівництва; містобудівні умови та обмеження, затверджені Департаментом містобудування та архітектури Київської міської державної адміністрації наказом від 13 грудня 2017 року № 796;
- подати до Головного управління Держгеокадастр України в м. Києві заяву на внесення зміни до Державного земельного кадастру в частині приведення цільового призначення земельної ділянки за вказаною адресою до рішення Київською міської ради від 23 липня 2015 року № 889/1753.
3. Київській міській державній адміністрації доручити Університету Грінченка демонтувати металевий паркан, що огороджує місце будівництва, відновити зруйновану цим будівництвом частину території зеленої зони та здійснити її відповідний благоустрій.
4. Запропонувати Київському університету імені Бориса Грінченка за узгодженням з Київською міською державною адміністрацією знайти інше місце для розташування модульного гуртожитку для студентів.
5. Голові Київської міської державної адміністрації Кличку В.В. провести відповідну службову перевірку дій її посадових осіб за виявленими фактами порушення ними чинного законодавства щодо незаконного здійснення цього будівництва і за її результатами вжити заходи щодо притягнення їх до визначеної законодавством відповідальності.
6. Звільнити ректора Університету Грінченка В. Огнев'юка з займаної посади за свідоме порушення ним чинного законодавства та підпункту 18.1 і згідно з пунктом 54 Статуту Університету Грінченка та за перевищення своїх повноважень.
7. Контроль за виконанням цього рішення покласти на постійну комісію Київської міської ради з питань освіти, науки, сім'ї, молоді та спорту та постійну комісію Київської міської ради з питань містобудування, архітектури та землекористування.

Київський міський голова В. Кличко

ПОЯСНЮВАЛЬНА ЗАПИСКА
до проекту рішення Київради "Про вжиття заходів до припинення здійснення незаконного модульного будівництва гуртожитку для студентів Університету Грінченка за адресою: бул. Ігоря Шамо, 18/2"

1. Обґрунтування необхідності прийняття рішення

Необхідність прийняття цього рішення виникла у зв'язку з тим, що здійснення модульного будівництва гуртожитку для студентів Університету Грінченка не враховує інтереси та права мешканців мікрорайону Русанівка на гідне проживання і відпочинок. Їх звернення та звернення органу самоорганізації населення «Комітет мікрорайону «Русанівка» м. Києва як їх представницького органу до міського голови, голови КМДА В.В. Кличка не отримали позитивного результату і тому виникла необхідність розглянути цю проблему на рівні представницького органу киян у формі місцевої ініціативи з прийняттям відповідного рішення, яке враховуватиме інтереси мешканців мікрорайону і керівництва Університету Грінченка.

2. Мета і завдання прийняття рішення

Метою прийняття зазначеного рішення є припинення цього будівництва, на чому наполягають мешканці мікрорайону. Завданням його прийняття стане відновлення порушених інтересів та прав русанівців і забезпечення дотримання Університетом Грінченка та міською владою чинного законодавства при вирішенні ситуації з початком зазначеного будівництва.

3. Загальна характеристики та основні положення проекту рішення

У преамбулі проекту рішення наведені посилання на 11 актів законодавства, необхідних для розгляду та вирішення порушеного питання. і зазначається про громадський резонанс та суспільну напругу на масиві Русанівка Дніпровського району м. Києва, що призвело до відповідних дій мешканців мікрорайону.

Результативна частина проекту рішення включає 7 пунктів. Першим пунктом визнається здійсненням зазначеного будівництва порушення конституційних прав мешканців Русанівки на гідне проживання та відпочинок. У наступних пунктах 2 і 3 визначаються заходи та доручення Київській міській державній адміністрації з усунення правопорушень чинного законодавства, які були допущенні її відповідними департаментами, та здійснення відповідних дій з ліквідації наслідків цього будівництва. Для подолання конфліктної ситуації між мешканцями Русанівки та Університетом Грінченка і позитивного вирішення гострої проблеми проживання його студентів з інших населених пунктів пропонується інше місце в місті для розташування цього модульного гуртожитку. У пункті 5 пропонується голові Київської міської державної адміністрації Кличку В.В. провести відповідну службову перевірку дій її посадових осіб і за її результатами вжити заходи щодо притягнення їх до визначеної законодавством відповідальності. У пункті 6 пропонується застосувати до ректора Університету Грінченка В. Огнев'юка таку міру персональної відповідальності як його звільнення відповідно до норм Статуту Університету Грінченка. Пунктом 7 передбачається покладання контролю за виконанням цього рішення на 2 постійні комісії Київради.

4. Стан нормативно-правової бази у даній сфері правового регулювання

Нормативно-правова база у даній сфері правового регулювання складається з таких актів законодавства:

- Конституції України (ст.ст. 3, 5, 8, 21, 22, частина перша ст. 144);
- Земельного Кодексу України (ст.ст. 9, 21, 39, 92, 96, 123, 141);
- Законів України «Про місцеве самоврядування в Україні» (абзац 34 частини 1 ст. 26), «Про основи містобудування» (ст.ст. 5, 14, 20, 26), «Про регулювання

містобудівної діяльності» (абзац другий частини 2 ст. 24), «Про державний земельний кадастр» (ст. 24);
- Статуту територіальної громади міста Києва (частина 2 ст. 28, частина 1 ст. 29);
- рішення Київської міської ради від 23 липня 2015 року N 889/1753 «Про надання Київському університету імені Бориса Грінченка земельної ділянки для експлуатації та обслуговування будівель і споруд університету на бульв. Олексія Давидова, 18/2 у Дніпровському районі м. Києва»;
- рішення Київської міської ради від 8 жовтня 2015 року N 132/2035 «Про затвердження змін до статуту Київського університету імені Бориса Грінченка»;
- рішення Київської міської ради від 8 грудня 2016 року № 545/1549 «Про затвердження Порядку внесення та розгляду місцевих ініціатив в місті Києві»;
- розпорядження Київської міської державної адмінітсрації від 21 серпня 2017 року № 1009 «Про встановлення швидкомонтованих будівель – мобільних житлово-побутових модулів на території Київського університету імені Борису Грінченка на бульварі Ігоря Шамо, 18/2 у Дніпровському районі».

5. Фінансово-економічне обґрунтування
Реалізація зазначеного проекту рішення не потребує додаткових витрат з міського бюджету міста Києва.

6. Позиція заінтересованих органів
Прийняття проекту рішення стосується наступних комунальної установи та органів: Університету Грінченка, Київської міської державної адміністрації, Головного управління Держгеокадастр України в м. Києві та Київської міської ради.

7. Громадське обговорення
Проект рішення не потребує громадського обговорення.

8. Прогноз результатів
Прийняття Київрадою за результатами розгляду зазначеної ситуації з врахуванням позиції мешканців мікрорайону Русанівки сприятиме зупиненню суспільного напруження в мікрорайоні, дотриманню конституційних прав русанівців на гідне проживання та відпочинок і вирішенню питання розміщення цього гуртожитку для студентів Університету Грінченка поза території Русанівки в іншому місці Києва.

9. Суб'єкт подання проекту рішення
Цей проект рішення подається в порядку місцевої ініціативи. Відповідальними членами ініціативної групи визначені Чунаєв Олександр Едуардович та Пономарьова Олена Анатоліївна.

РЕЗОЛЮЦІЯ
зборів мешканців мікрорайону Русанівка м. Києва,
які відбулися 26 серпня 2018 р. за адресою м. Київ, вул. Ентузіастів

Про незаконність і неприйнятність для громади мешканців мікрорайону м. Києва «Русанівка» здійснення Київським університетом імені Бориса Грінченка будівництва студентського гуртожитку на бульварі Ігоря Шамо, 18/2 та вжиття заходів, щодо неможливості початку та ведення такого будівництва.

Ми, мешканці мікрорайону – учасники цих зборів розглянули ситуацію з модульним будівництвом і з'ясували наступне.

Київський університет імені Бориса Грінченка (далі – Університет Грінченка) заснований на комунальній формі власності і підпорядкований виконавчому органу Київської міської ради (Київській міській державній адміністрації). Університет Грінченка є юридичною особою публічного права, що утворена у формі комунальної установи. За цією адресою на Русанівці знаходиться навчальний корпус Університету Грінченка № 2, у якому розташовані 3 його навчальні заклади – Педагогічний інститут, Інститут мистецтв та Інститут людини. Слід зазначити, що Університет Грінченка має ще такі споруди: навчальний корпус № 1 на вул. Маршала Тимошенко, 13-Б, навчальний корпус № 3 на просп. П. Тичини, 17, корпус університетського коледжу на просп. Юрія Гагаріна, 16 та адміністративний корпус вул. Бульварно-Кудрявська, 18/2. Університет Грінченка має 4 гуртожитки за адресами: № 1 для студентів та співробітників (бульвар Гавела Вацлава, 46); № 2 (вул. Старосільська, 2); №3 (вул. Бульварно-Кудрявська, 18/2) та № 4 (вул. Михайла Бойчука, 35).

Університет Грінченка самовільно замовив проект землеустрою щодо відведення земельних ділянок, який підготувало ТОВ «СТАФЕД», і потім цей проект був внесений ним до Державного земельного кадастру 17.09.2014. Через кілька днів **02.10.2014** Головне управління Держземагенства України у м. Києві незаконно в порушення земельного та самоврядного законодавства здійснило державну реєстрацію земельної ділянки де-факто за її **подвійним цільовим призначенням**. Це стало початком подальших незаконних дій Університету Грінченка з будівництва гуртожитку.

Після цього Університет Грінченка звернувся до Київської міської ради і її рішенням **від 23 липня 2015 року № 889/1753** був затверджений проект землеустрою щодо відведення Київському університету імені Бориса Грінченка земельної ділянки під таке цільове призначення – для експлуатації та обслуговування його будівель і споруд за вказаною адресою (категорія земель - землі житлової та громадської забудови, заява ДЦ від 07.05.2015 N 01038-000174798-014, справа N Д-1867). За цим рішенням вказана земельна ділянку площею 1,5028 га (кадастровий номер 8000000000:63:082:0023, витяг з Державного земельного кадастру № НВ-8000128892014) надана цьому університету у постійне користування із земель комунальної власності територіальної громади міста Києва. Рішення набуло чинності **12 серпня 2015 року** шляхом його публікації у газеті «Хрещатик».

А друге незаконно визначено цільове призначення цієї земельної ділянки - для *будівництва та обслуговування будівель закладів освіти* тоді депутати Київради не розглядали і відповідно рішення щодо нього не приймали.

Ігноруючи по суті цей факт, Університет Грінченка надав документи до Державного реєстру речових прав на нерухоме майно та Реєстру прав власності на нерухоме майно, Державного реєстру іпотеки, Єдиного реєстру заборон відчуження об'єктів нерухомого майна щодо об'єкту нерухомого майна з двома цільовими призначеннями. У відомостях про об'єкт нерухомого майна Державного реєстру речових прав на нерухоме майно незаконно записано про подвійне цільове призначення, а в частині державної реєстрації іншого речового права (від 04.02.2016 за № запису 13506530) зафіксовано право постійного користування земельною ділянкою. Тобто, одночасно у цьому Державному реєстрі маємо і незаконний запис і запис відповідно до зазначеного рішення Київради.

Пізніше керівництво Університету Грінченка звернулося до Київського міського

голови щодо вирішення проблеми розміщення його студентів цього університету саме в межах земельної ділянки відповідного навчального корпусу на Русанівці. Після розгляду цього звернення у департаментах Київської міської державної адміністрації (КМДА) міським головою було підписано **розпорядження КМДА від 21 серпня 2017 року № 1009** «Про встановлення швидкомонтованих будівель – мобільних житлово-побутових модулів на території Київського університету імені Борису Грінченка на бульварі Ігоря Шамо, 18/2 у Дніпровському районі».

За результатами розгляду наданих Університетом Грінченка матеріалів Департамент містобудування та архітектури КМДА наказом від **13 грудня 2017 року** за № 796 затверджує містобудівні умови та обмеження для проектування об'єкту будівництва із зазначенням у ньому незаконного подвійного цільового призначення земельної ділянки. Департамент КМДА з питань державного архітектурно-будівельного контролю міста Києва видав Університету Грінченка як замовнику цього будівництва повідомлення на підготовчі будівельні роботи у липні 2018 року за № КВ01081930787 і дозвіл на початок будівельних робіт і на виконання цих робіт від **13 серпня 2018 року** за № КВ112182251524. Контрольна картка від Департаменту міського благоустрою КМДА на порушення благоустрою та його усунення надана на термін з 1 серпня до 1 грудня 2018 року. Тобто, документи цими департаментами надавалися замовнику модульного будівництва після затвердження цього розпорядження КМДА.

Звертаємо увагу до позицій Департаменту земельних ресурсів КМДА та Головного управління Держгеокадастру (тоді Держземагенства) України у м. Києві, які чомусь свого часу не помітили відповідні правопорушення в діях Університету Грінченка.

Згідно з абзацом а) частини першої ст. 9 Земельного Кодексу України до повноважень Київської міської ради належить, зокрема, розпорядження землею територіальної громади міста. Земельні ділянки комунальної власності, на яких розташовані будівлі цієї власності, передаються закладам освіти лише на праві постійного користування (абзац сьомий част. 1 ст. 123 та пункт а) частини другої ст. 92 Земельного Кодексу України). Згідно з частиною 1 ст. 92 Земельного Кодексу України вказане право визнається як право володіння та користування нею без встановлення строку і відповідно такий заклад не може приймати рішення про будь-які дії з розпорядження відповідною земельною ділянкою.

Відповідно до абзацу 34 частини 1 ст. Закону України «Про місцеве самоврядування в Україні» до виключної компетенції міської ради відноситься вирішення на її пленарних засіданнях відповідно до закону питань регулювання земельних відносин.

Забудова земельної ділянки здійснюється в межах її цільового призначення, встановленого відповідно до законодавства (абзац другий частини 2 ст. 24 «Особливості регулювання земельних відносин при здійсненні містобудівної діяльності» Закону України «Про регулювання містобудівної діяльності»). А рішення про її цільове призначення під будівництво Київрада не приймала.

Київська міська рада від імені та в інтересах територіальної громади міста Києва відповідно до чинного законодавства України володіє, користується та розпоряджається об'єктами права комунальної власності, в тому числі може передавати об'єкти права комунальної власності у постійне або тимчасове користування юридичним та фізичним особам, здавати їх в оренду, продавати і купувати, передавати в заставу (частина 2 ст.28 Статуту територіальної громади міста Києва). Відповідно до Земельного кодексу України у комунальній власності територіальної громади міста Києва перебувають усі землі в межах міста Києва, крім земель приватної та державної власності (частина 1 ст.29 Статуту територіальної громади міста Києва).

Згідно з Регламентом КМДА, затвердженого її розпорядженням від 08.10.2-13№ 1810 із змінами, проекти цих розпоряджень підлягають обов'язковій правовій експертизі в юридичному управління апарату виконавчого органу (стор. 21, п.11.1 глави 11. Правова експертиза проектів розпоряджень розділу VII. АКТИ ВИКОНАВЧОГО ОРГАНУ КИЇВСЬКОЇ МІСЬКОЇ РАДИ (КИЇВСЬКОЇ МІСЬКОЇ ДЕРЖАВНОЇ АДМІНІСТРАЦІЇ цього Регламенту). Юридичним управлінням під час проведення правової експертизи

проекту цього розпорядження не було належним перевірено його на відповідність Конституції та законам України, іншим актам законодавства (стор. 22, абзаци перший та другий п. 11.4 цього Регламенту).

Мікрорайон Русанівка з 1974 року є завершеним архітектурно-містобудівним житловим комплексом і не передбачає будь-якого нового будівництва. Поява гуртожитку Університету Грінченка створить додаткові проблеми для життя мешканців мікрорайону як на інфраструктурному, житлово-комунальному, соціальному та побутовому рівнях. З появою гуртожитку всередині мікрорайону збільшиться автомобільний рух до цього навчального корпусу і наші мешканці потерпатимуть від цього. Наш мікрорайон в частині прилеглої до нього території був затишною територією, але спокій русанівців буде порушено через підвищення рівня галасу від проживання студентів і внаслідок їх постійної гри та співів на музичних інструментах протягом свого навчання в Університеті. Підключення гуртожитку відбудеться до старих комунальних мереж мікрорайону, що вже значно зношені, подекуди в аварійному стані та працюють на межі своїх можливостей, без відповідних виважених технічних умов (наразі відсутні у проекті). Особливо це стосується під'єднання до існуючої електричної мережі, оскільки Університетом Грінченка опалення гуртожитку буде здійснюватися за рахунок електроприладів.

Дії Київського університету імені Бориса Грінченка з самовільного визначення цільового призначення існуючої земельної ділянки під навчальним корпусом № 2, зокрема під будівництво, і початком модульного будівництва гуртожитку та прийняття зазначеного розпорядження КМДА є прямим порушенням Земельного Кодексу України, Законів України «Про місцеве самоврядування в Україні» та «Про регулювання містобудівної діяльності», Статуту територіальної громади міста Києва і безпосередньо рішення Київради від 23 липня 2015 року № 889/1753. Оскільки *цим розпорядженням були порушені зазначені норми Регламенту КМДА, у громадян-мешканців мікрорайону м. Києва «Русанівка» згідно Конституції України є всі правові підстави вважати розпорядження КМДА від 21.08.2017 № 1009 незаконним і відповідно таким, що підлягає скасуванню.*

Внаслідок здійснення непередбаченого забудовою мікрорайону зазначеного будівництва гуртожитку порушуватимуться конституційні права русанівців на гідне проживання у своїх житлових будинках та на відпочинок.

Таким чином, *цим модульним будівництвом порушені норми 7 актів законодавства з питань прав і свобод людини та громадянина, земельних відносин, міського самоврядування, містобудівної діяльності, статутного права киян та регламентних норм роботи КМДА.*

Русанівці підтримали ініціативу 3-х членів ОСН «КМ «Русанівка» як мешканців мікрорайону і **09 серпня 2018 року** взяли участь у заході з громадського обговорення цієї ситуації, який відбувся у приміщенні великого залу КП «Європейський культурний центр «Краків». На заході здійснювалася реєстрація його учасників і згідно з списком участь у ньому взяли 123 мешканця Русанівки. Серед них були мешканці прилеглих до місця зазначеного модульного будівництва житлових будинків, 11 голів правлінь ЖБК та ОСББ та 6 членів ОСН «КМ «Русанівка». Представники Київського університету імені Бориса Грінченка на чолі з його ректором Огнев'юком В.О. взяли участь у заході без відповідної реєстрації. На заході виступили ректор Університету Грінченко Огнев'юк В.О., депутат Київради Маляревич О.В., 2 модератори заходу і з тих, хто був записаний на виступ або включений до нього, - 2 представника цього Університету та 15 інших учасників заходу.

На виконання цього рішення заходу ОСН «КМ «Русанівка» підготував та направив листа до Київського міського голови, голови КМДА від 17.08.2018 № 28. Відповідь наразі не була надана.

Також раніше аналогічний лист з визначеними вимогами мешканців Русановки був підготовлений та направлений депутатом Київради Маляревичем О.В. до Вас як голови КМДА. Відповідь за підписом заступника голови КМДА Мондриївського В.М., на жаль, стала суто формальною відмовою, бо не містила будь-яких ознак вивчення виявлених ОСН «КМ «Русанівка» правопорушень, розгляд цього питання відбувався у кулуарний спосіб і по суті було проігноровано думку русанівців.

Ми відмічаємо, що на Русанівці розпочалася ескалація подій. Намагання Університету Грінченка, не дивлячись на висловлену думку громадян-мешканців мікрорайону Русановка почати будівництво (на будівельний майданчик вже заїжджав бульдозер), розгортання брудної кампанії в ЗМИ та соціальних мережах проти русанівців, членів ОСН «КМ «Русанівка», що активно висловлюють свою думку проти забудови Русанівки, депутата Київради Маляревича О.В., анонімні погрози, що лунають в бік активістів проти забудови Русанівки, вкрай обурило мешканців Русановки. На даний час в мікрорайоні виникають стихійні мітинги, на яких звичайні мешканці, обурені очевидною несправедливістю, обговорюють дії до акцій масового громадського спротиву. Мешканці розпочали збір підписів проти цього незаконного модульного будівництва від своїх будинків і ще сподіваються на те, що вони будуть розглянуті та підтримані нашими керівниками міста. Якщо думка русанівців не буде почута міською владою та не почнеться конструктивний діалог, то у мешканців мікрорайону, які бачать несправедливість і не готові з нею миритися, увірветься терпець.

Відповідно до вимог Конституції України будь-який громадян може ініціювати в межах чинного законодавства дії з вирішення тих чи інших актуальних питань розвитку території свого проживання. Права ініціювати та проводити захід з громадського обговорення актуальних для русанівців питань свого життя, брати участь у них та приймати його учасниками за їх результатами відповідне рішення є складовою прав і свобод людини і громадянина, тобто дії з проведення зазначеного заходу відповідають ст. 22 Конституції України. Норми Конституції України є актами прямої дії і цей захід проведено нами на її підставі.

За результатами обговорення ситуації з модульним будівництвом ми :

1. доводимо до відома Київського міського голови Кличка В.В., Секретаря Київської міської ради Прокопіва В.В., Прокурора м. Києва Говди Р.М. викладену вище інформацію про виявлені мешканцями мікрорайону Русанівка та ОСН «КМ «Русанівка» суттєві порушення чинного законодавства, допущені керівництвом Київського університету імені Бориса Грінченка та іншими посадовими особами КМДА при вирішенні питання та початку модульного будівництва студентського гуртожитку на бульварі Ігоря Шамо, 18/2;
2. висловлюємо категоричну неприйнятність зазначеного будівництва Університетом Грінченка студентського гуртожитку і громадську невдоволеність діями Університетом Грінченка та окремих посадових осіб КМДА, що причетні до підтримки цього будівництва, ігнорування звернень громадян та створення конфліктної ситуації;
3. визнаємо будівництво гуртожитку Університетом Грінченка таким, що порушує конституційні права мешканців Русанівки на гідне проживання та відпочинок і неприйнятним для русанівців;
4. вимагаємо проведення відповідної службової перевірки дій посадових осіб КМДА виявленими фактами порушення чинного законодавства і за результатами цієї перевірки вжити до притягнення їх до передбачені законодавством відповідальності;
5. вимагаємо від Прокуратури міста Києва, Головного управління Національної поліції України у місті Києві та Головного управління Служби безпеки України у м. Києві та Київський області реагування на виявлені факти здійснення Університетом Грінченка та КМДА правопорушень і вжиття ними відповідних заходів;
6. запрошуємо Київського міського голову Кличка В.В. на відкриту зустріч на території мікрорайону з її мешканцями для надання відповіді на назрілі питання та обговорення напруженої ситуації, що склалася навколо будівництва гуртожитку Університетом Грінченка;
7. просимо для зняття конфліктної ситуації скасувати розпорядження Київської міської державної адміністрації від 21.08.2017 № 1009 «Про встановлення

швидкомонтованих будівель – мобільних житлово-побутових модулів на території Київського університету імені Борису Грінченка на бульварі Ігоря Шамо, 18/2 у Дніпровському районі» і не допустити незаконне модульне будівництво;

8. пропонуємо Київському університету імені Бориса Грінченка за узгодженням з Київською міською державною адміністрацією знайти інше місце для розташування модульного гуртожитку для їх студентів;
9. просимо міську владу про вжиті нею дії з розгляду цієї Резолюції повідомити депутата Київради Маляревича О.В. та ОСН «КМ «Русанівка» для подальшого інформування ними русанівців у відповідний спосіб;
10. доручаємо депутату Київради Маляревичу О.В. донести цю Резолюцію до керівництва міста і звернутися до зазначених у Резолюції правоохоронних органів для вжиття ними передбачених законодавством дій.

Підписи мешканців мікрорайону Русанівка на 22 аркушах в кількості 507 підписів додаються.

Про незаконне будівництво мобільного модульного гуртожитку для студентів Київського університету імені Бориса Грінченка за адресою: бул. Ігоря Шамо, № 18/2

Виконавчий орган Київської міської ради (Київська міська державна адміністрація)
Голові Громадської ради
Назаренку Б.С.

вул. Хрещатик, 36, Київ, 01044

Шановний Богдане Станіславовичу!

Ми, мешканці мікрорайону Русанівка, обурені здійсненням незаконного будівництва мобільного модульного гуртожитку для студентів Київського університету імені Бориса Грінченка за адресою: бул. Ігоря Шамо, № 18/2 і звертаємося до Громадської при Київській міській державній адміністрації (КМДА) з проханням посприяти його зупиненню.

Надаємо загальну інформацію про Університет Грінченка.

Університет Грінченка заснований на комунальній формі власності і підпорядкований виконавчому органу Київської міської ради (Київській міській державній адміністрації). Університет Грінченка є юридичною особою публічного права, що утворена у формі комунальної установи. За цією адресою на Русанівці знаходиться навчальний корпус Університету Грінченка № 2, у якому розташовані 3 його навчальні заклади – Педагогічний інститут, Інститут мистецтв та Інститут людини. Слід зазначити, що Університет Грінченка має ще такі споруди: навчальний корпус № 1 на вул. Маршала Тимошенко, 13-Б, навчальний корпус № 3 на просп. П. Тичини, 17, корпус університетського коледжу на просп. Юрія Гагаріна, 16 та адміністративний корпус вул. Бульварно-Кудрявська, 18/2. Університет Грінченка має 4 гуртожитки за адресами: № 1 для студентів та співробітників (бульвар Гавела Вацлава, 46); № 2 (вул. Старосільська, 2); №3 (вул. Бульварно-Кудрявська, 18/2) та № 4 (вул. Михайла Бойчука, 35). У цих гуртожитках та інших приміщеннях за словами ректора Університет Грінченка проживають до 2500 студентів.

Як нам вдалося з'ясувати, порушення Університетом Грінченка чинного законодавства у цьому питанні розпочалися з 2014 року.

Університет Грінченка як землекористувач зазначеної земельної ділянки замовив проект землеустрою, який на його замовлення підготувало ТОВ «СТАФЕД», і потім цей проект був внесений ним до Державного земельного кадастру 17.09.2014. Через кілька днів **02.10.2014** Головне управління Держземагенства України у м. Києві незаконно здійснило державну реєстрацію земельної ділянки. У Державному земельному кадастрі було визначено таке цільове призначення – розділ Секція В підрозділ 03.02 Для будівництва та обслуговування будівель закладів освіти, а видом використання – експлуатація та обслуговування будівель і споруд університету Зазначені дії були зроблені в порушення Земельного Кодексу України, Законів України «Про державний земельний кадастр», «Про місцеве самоврядування в Україні» та Статуту територіальної громади міста Києва.

Після цього Київська міська рада рішенням **від 23 липня 2015 року № 889/1753** затвердила проект землеустрою щодо відведення Київському університету імені Бориса Грінченка земельної ділянки під таке цільове призначення – для експлуатації та обслуговування його будівель і споруд за вказаною адресою (категорія земель - землі житлової та громадської забудови, заява ДЦ від 07.05.2015 N 01038-000174798-014, справа N Д-1867). За цим рішенням вказана земельна ділянку площею 1,5028 га (кадастровий номер 8000000000:63:082:0023, витяг з Державного земельного кадастру № НВ-8000128892014) надана цьому університету у постійне користування із земель комунальної власності територіальної громади міста Києва. Рішення набуло чинності **12 серпня 2015 року** шляхом його публікації у газеті «Хрещатик».

Ігноруючи по суті зазначене рішення Київради, Університет Грінченка надав документи до Державного реєстру речових прав на нерухоме майно та Реєстру прав власності на нерухоме майно, Державного реєстру іпотеки, Єдиного реєстру заборон відчуження об'єктів нерухомого майна щодо об'єкту нерухомого майна. У відомостях про об'єкт нерухомого майна Державного реєстру речових прав на нерухоме майно незаконно записано про подвійне цільове призначення з включенням до нього визначеного зазначеним рішенням Київради відповідного призначення, а в частині державної реєстрації іншого речового права (від 04.02.2016 за № запису 13506530) зафіксовано право постійного користування земельною ділянкою. Тобто, одночасно у цьому Державному реєстрі маємо і незаконний запис і запис відповідно до зазначеного рішення Київради.

Пізніше керівництво Університету Грінченка звернулося до Київського міського голови щодо вирішення проблеми розміщення його студентів цього університету саме в межах земельної ділянки навчального корпусу № 2. Після розгляду цього звернення у департаментах Київської міської державної адміністрації (КМДА) міським головою було підписано **розпорядження КМДА від 21 серпня 2017 року № 1009** «Про встановлення швидкомонтованих будівель – мобільних житлово-побутових модулів на території Київського університету імені Борису Грінченка на бульварі Ігоря Шамо, 18/2 у Дніпровському районі».

Протягом **грудня 2017 року – серпня 2018 року** Університет Грінченка незаконно отримав погодження та відповідні документи від 3-х департаментів КМДА.

Департамент містобудування та архітектури КМДА наказом від **13 грудня 2017 року** за № 796 затвердив містобудівні умови та обмеження для проектування об'єкту будівництва із зазначенням у ньому незаконного подвійного цільового призначення земельної ділянки. Департамент КМДА з питань державного архітектурно-будівельного контролю міста Києва видав Університету Грінченка як замовнику цього будівництва повідомлення про початок виконання підготовчих робіт від **12 липня 2018 року** за № КВ01081930787 і дозвіл на початок будівельних робіт і на виконання цих робіт від **13 серпня 2018 року** за № КВ112182251524. Департамент міського благоустрою КМДА видав їм контрольну картку № 18070049-Дн на тимчасове порушення благоустрою для будівництва (встановлення) цих модулів та його відновлення в зв'язку з встановленням тимчасової огорожі на підготовчі роботи. Контрольна картка надана на термін з 1 серпня до 1 грудня 2018 року. Тобто, цими департаментами документи надавалися замовнику модульного будівництва після затвердження цього розпорядження КМДА.

Таку схему будівництва гуртожитку ми не визнаємо через численні порушення чинного законодавства діями Університету Грінченка та КМДА. Не зупиняючись на детальному викладенні конкретних норм законодавства, ми нарахували в цілому порушення *цим модульним будівництвом 7 актів законодавства з питань прав і свобод людини та громадянина, земельних відносин, міського самоврядування, містобудівної діяльності, статутного права киян та регламентних норм роботи КМДА*. Зараз ми продовжуємо з'ясовувати відповідність цих дій чинному законодавству, але вже проведений нами правовий аналіз чітко зафіксував їх незаконність.

Звертаємо увагу членів Громадської ради при КМДА, що мікрорайон Русанівка з 1974 року є завершеним архітектурно-містобудівним житловим комплексом і не передбачає будь-якого нового будівництва. Поява гуртожитку Університету Грінченка створить додаткові проблеми для життя мешканців мікрорайону як на інфраструктурному, житлово-комунальному, соціальному та побутовому рівнях.

Існуюча інфраструктура мікрорайону була розрахована свого часу на обслуговування побудованих раніше 84 житлових будинків з відповідними об'єктами мікрорайону і банально не розрахована на новий об'єкт будівництва. З появою гуртожитку всередині мікрорайону збільшиться автомобільний рух до цього навчального корпусу і наші мешканці потерпатимуть від цього. Наш мікрорайон в частині прилеглої до нього території був затишною територією, але спокій русанівців буде порушено через підвищення рівня галасу від проживання студентів та інших особливостей студентського життя. Підключення

гуртожитку відбудеться до старих комунальних мереж мікрорайону, що вже значно зношені, подекуди в аварійному стані та працюють на межі своїх можливостей. Вже зараз мешканці Руцсанівки мають проблеми зокрема з споживанням електричної енергії у своїх квартирах. Коли Університетом Грінченка опалення гуртожитку буде здійснюватися за рахунок електроприладів, відповідно значно зросте навантаження на існуючу електромережу і ситуація з цим у квартирах стане критичною. Побудова гуртожитку призведе до появи у мікрорайоні нових мешканців, для яких проживання на ньому буде тимчасовим періодом, і завдяки цьому буде порушено звичне для багатьох русанівців життя у гірший бік.

Ми цінуємо своє проживання на цій території і хочемо і далі жити у ньому в нормальних умовах. Можлива побудова цього гуртожитку руйнує наше життя у ньому і це для нас є неприйнятним. Ми виступаємо не проти студентства Університету Грінченка і набуття ними вищої освіти, а проти погіршення свого проживання внаслідок незаконного модульного будівництва. *Ми захищаємо свої конституційні права на гідне проживання та відпочинок*, які чомусь ігнорує наша влада, *і готові їх відстоювати до кінця*.

Незаконні роботи з модульного будівництва цього гуртожитку розпочалися з кінця липня поточного року і викликали обурення русанівців, що призвело у подальшому до ескалації їх реакції на такі роботи.

Русанівці підтримали ініціативу 3-х членів органу самоорганізації населення «Комітет мікрораонй «Русанівка» м. Києва (далі – ОСН «КМ «Русанівка») як мешканців мікрорайону і **09 серпня 2018 року** взяли участь у заході з громадського обговорення цієї ситуації, який відбувся у приміщенні великого залу КП «Європейський культурний центр «Краків». На заході здійснювалася реєстрація його учасників і згідно з списком *участь у ньому взяли 123 мешканця Русанівки*. Серед них були мешканці прилеглих до місця зазначеного модульного будівництва житлових будинків, 11 голів правлінь ЖБК та ОСББ та 6 членів ОСН «КМ «Русанівка». Представники Київського університету імені Бориса Грінченка на чолі з його ректором Огнев'юком В.О. взяли участь у заході без відповідної реєстрації. На заході виступили ректор Університету Грінченко Огнев'юк В.О., депутат Київради Маляревич О.В., 2 модератори заходу і з тих, хто був записаний на виступ або включений до нього, - 2 представника цього Університету та 15 інших учасників заходу. *За результатами заходу були прийняті рішення з 6 пунктів* і ОСН «КМ «Русанівка» було доручено довести позицію русанівців до керівництва міста. На виконання цього рішення заходу було підготовлено та направлено листа ОСН «КМ «Русанівка» до Київського міського голови, голови КМДА Кличка В.В. від 17.08.2018 № 28. Відповідь наразі не надана.

Другим публічним заходом проти цього незаконного будівництва стали збори мешканців Русанівки **26 серпня 2018 року**. Збори пройшли за активної участі небайдужих русанівців і за його результатами *учасниками зібрання була схвалена Резолюція з 10 пунктів, яку підписали 507 жителів*. ОСН «КМ «Русанівка» підготував і направив відповідного листа до Київського міського голови, голови КМДА Кличка В.В. від 27.08.2018 № 31. Відповідь наразі не надана.

Одночасно активні мешканці Русанівки **з серпня поточного року** почали збирати підписи мешканців житлових будинків проти цього незаконного будівництва до голови КМДА Кличка В.В. і *на цей час зібрано 1593 підписи мешканців з 21 житлового будинку Русанівки та Березняків* за такими адресами: вул. Русанівська набережна, №.№. 14/1, 10/1, 16, 18, 20; Русанівський бульвар, №.№ 12, 9; вул. Ентузіастів, №.№ 21, 21/1, 23, 7/2, 25/2, 31/1, 25/1, 11/1, 39, 19/1, 9/1; бул. Ігоря Шамо, №№, 14, 10 та просп. Соборності, № 30. Оскільки ми продовжуємо діяти в межах правового полю і отримані підписи вважаємо достатніми для відображення громадської думки русанівців у цій ситуації, нами призупинено подальший збір таких підписів.

Звернення до Громадської ради при КМДА ми розглядаємо як ще один захід з цивілізованого розгляду нашої ситуації, адже ми як кияни є носіями самоврядування і саме наші рішення мають братися владою до безумовного виконання.

Намагання Університету Грінченка, не дивлячись на висловлену думку мешканців мікрорайону Русановка, здійснювати будівництво (на будівельному майданчику бульдозером було знищено верхній рослинний шар землі, розбито майданчик для встановлення бетонної плити і розпочалися роботи з проведення опалубки), розгортання брудної кампанії в ЗМІ та соціальних мережах проти русанівців, членів ОСН «КМ «Русанівка», що активно висловлюють свою думку проти забудови Русанівки, депутата Київради Маляревича О.В., анонімні погрози, що лунають в бік активістів проти забудови Русанівки, вкрай обурило мешканців Русановки. На даний час в мікрорайоні звичайні мешканці, обурені очевидною несправедливістю, обговорюють дії з масового громадського спротиву. Мешканці Русанівка продовжують ще сподіватися на те, що вони будуть розглянуті та підтримані нашими керівниками міста, адже їх позиція має бути визначальною у цій конфліктній ситуації. Якщо думка русанівців не буде почута міською владою та не почнеться конструктивний діалог, то у мешканців мікрорайону, які бачать несправедливість і не готові з нею миритися, увірветься терпець.

Відповідно до вимог Конституції України будь-який громадин може в межах чинного законодавства ініціювати та здійснювати будь-які дії з вирішення тих чи інших актуальних питань розвитку території свого проживання. Права ініціювати та проводити такі дії є складовою прав і свобод людини і громадянина, тобто відповідають ст.ст. 21 та 22 Конституції України. Норми Конституції України є актами прямої дії і мають виконуватися владою, чого ми, на жаль, не бачимо у нашій ситуації.

У зв'язку з зазначеним вище і відповідно до Конституції України (ст.ст. 5, 21, 22, частини першої ст. 144), Земельного Кодексу України (ст.ст. 9, 21, 39, 92, 96, 123, 141), Законів України «Про місцеве самоврядування в Україні» (абзац 34 частини 1 ст. 26), «Про основи містобудування» (ст.ст. 5, 14, 20, 26), «Про регулювання містобудівної діяльності» (абзац другий частини 2 ст. 24), «Про державний земельний кадастр» (ст. 24), Статуту територіальної громади міста Києва (частина 2 ст. 28, частина 1 ст. 29), рішення Київської міської ради від 23 липня 2015 року N 889/1753 «Про надання Київському університету імені Бориса Грінченка земельної ділянки для експлуатації та обслуговування будівель і споруд університету на бульв. Олексія Давидова, 18/2 у Дніпровському районі м. Києва» та Положення про Громадську раду при КМДА **просимо членів Громадської ради при КМДА терміново розглянути ситуацію з незаконним модульним будівництвом і вжити заходи на підтримку позиції русанівців.**

Ми просимо залучити нас як активних русанівців у протидії незаконному будівництву до розгляду нашого питання членами Громадської ради при КМДА у такому складі: Пономарьова Олена Анатоліївна, Чунаєв Олександр Едуардович, Приз Валентина Григорівна, Яворська Катерина Володимирівна та Фещенко Олександр Миколайович.

Про прийняте рішення просимо повідомити Яворську К.В. за телефоном: [redacted] e-mail: [redacted] та Чунаєва О.Е. за телефоном: [redacted] e-mail: [redacted]

Пономарьова О.А. _____
підпис

Чунаєв О.Е. _____
підпис

Приз В.Г. _____
підпис

Яворська К.В. _____
підпис

Фещенко О.М. _____
підпис

16 вересня 2018 року

ПІДПИСНИЙ ЛИСТ N 1

із підписами членів територіальної громади міста Києва щодо ініціювання в порядку місцевої ініціативи питання щодо припинення мобільного модульного будівництва гуртожитку для студентів Київського університету імені Бориса Грінченка на території його навчального корпусу № 2 за адресою: бул. Ігоря Шамо, 18/2

N	Прізвище, ім'я, по батькові	Дата народження	Адреса реєстрації	Контактний номер телефону	Підпис	Дата підписання
1	ин Алекс евич					20.09.2018
2	ка Климтовна					20.09.2018
3	н Андрії					20.09.2018
4	Зинаїда вна					20.09.2018
5	новна					20.09.2018
6	ївна					24.09.2018
7	ківна					24.09.2018

Член ініціативної групи _____ підпис Пономарьова О.А.

Член ініціативної групи _____ підпис Чунаєв О.Е.

Член ініціативної групи _____ підпис Нєстєрков А.Є.

Член ініціативної групи _____ підпис Приз В.Г.

Член ініціативної групи _____ підпис Яворська К.В.

ПІДПИСНИЙ ЛИСТ N 2

із підписами членів територіальної громади міста Києва щодо ініціювання в порядку місцевої ініціативи питання щодо припинення мобільного модульного будівництва гуртожитку для студентів Київського університету імені Бориса Грінченка на території його навчального корпусу № 2 за адресою: бул. Ігоря Шамо, 18/2

N	Прізвище, ім'я, по батькові	Дата народження	Адреса реєстрації	Контактний номер телефону	Підпис	Дата підписання
8	радіївна Олена					19.09.18
9	Ярина вна					19.09.18
10	но Іванівна					19.09.18
11	ва Валер					19.09.18
12	Олена рівна					19.09.2018
13	ївна					19.09.2018
14	Настасія андрівна					20.09.2018

Член ініціативної групи _____ підпис Пономарьова О.А.

Член ініціативної групи _____ підпис Чунаєв О.Е.

Член ініціативної групи _____ підпис Нєстєрков А.Є.

Член ініціативної групи _____ підпис Приз В.Г.

Член ініціативної групи _____ підпис Яворська К.В.

ПІДПИСНИЙ ЛИСТ N 3

із підписами членів територіальної громади міста Києва щодо ініціювання в порядку місцевої ініціативи питання щодо припинення мобільного модульного будівництва гуртожитку для студентів Київського університету імені Бориса Грінченка на території його навчального корпусу № 2 за адресою: бул. Ігоря Шамо, 18/2

N	Прізвище, ім'я, по батькові	Дата народження	Адреса реєстрації	Контактний номер телефону	Підпис	Дата підписання
15	Ігор Володимирович					22.09.2018
16	Олена Ігорівна					22.09.2018
17	Ірина Ігорівна					22.09.2018
18	Олександр Володимирович					22.09.2018
19	Ганна Ігорівна					22.09.2018
20	Ігор Володимирович					22.09.2018
21	Валентина					22.09.2018

Член ініціативної групи _____ (підпис) Пономарьова О.А.

Член ініціативної групи _____ (підпис) Чунаєв О.Е.

Член ініціативної групи _____ (підпис) Нєстєрков А.Є.

Член ініціативної групи _____ (підпис) Приз В.Г.

Член ініціативної групи _____ (підпис) Яворська К.В.

ПІДПИСНИЙ ЛИСТ N 4

із підписами членів територіальної громади міста Києва щодо ініціювання в порядку місцевої ініціативи питання щодо припинення мобільного модульного будівництва гуртожитку для студентів Київського університету імені Бориса Грінченка на території його навчального корпусу № 2 за адресою: бул. Ігоря Шамо, 18/2

N	Прізвище, ім'я, по батькові	Дата народження	Адреса реєстрації	Контактний номер телефону	Підпис	Дата підписання
22	Юрій					23.09.2018
23	Ольга					23.09.2018
24	Михайлович					23.09.2018
25	Ірина					23.09.2018
26	Віктор					23.09.2018
27	Віктор					23.09.2018
28	Євгенія					23.09.2018

Член ініціативної групи _____ (підпис) Пономарьова О.А.

Член ініціативної групи _____ (підпис) Чунаєв О.Е.

Член ініціативної групи _____ (підпис) Нєстєрков А.Є.

Член ініціативної групи _____ (підпис) Приз В.Г.

Член ініціативної групи _____ (підпис) Яворська К.В.

ПІДПИСНИЙ ЛИСТ N 5

із підписами членів територіальної громади міста Києва щодо ініціювання в порядку місцевої ініціативи питання щодо припинення мобільного модульного будівництва гуртожитку для студентів Київського університету імені Бориса Грінченка на території його навчального корпусу № 2 за адресою: бул. Ігоря Шамо, 18/2

N	Прізвище, ім'я, по батькові	Дата народження	Адреса реєстрації	Контактний номер телефону	Підпис	Дата підписання
29	к Антон Павл					24.09.2018
30	ова Юріївна					24.09.2018
31	вова Миколаївна					24.09.2018
32	Вячеславо					24.09.2018
33	ина Олександ					24.09.2018
34	ва Сергіївна					24.09.2018
35	ко Елізабет Сергіївна					24.09.2018

Член ініціативної групи _____ підпис Пономарьова О.А.

Член ініціативної групи _____ підпис Чунаєв О.Е.

Член ініціативної групи _____ підпис Нєстєрков А.Є.

Член ініціативної групи _____ підпис Приз В.Г.

Член ініціативної групи _____ підпис Яворська К.В.

ПІДПИСНИЙ ЛИСТ N 6

із підписами членів територіальної громади міста Києва щодо ініціювання в порядку місцевої ініціативи питання щодо припинення мобільного модульного будівництва гуртожитку для студентів Київського університету імені Бориса Грінченка на території його навчального корпусу № 2 за адресою: бул. Ігоря Шамо, 18/2

N	Прізвище, ім'я, по батькові	Дата народження	Адреса реєстрації	Контактний номер телефону	Підпис	Дата підписання
36	Владислав ирович					24.09.2018.
37	Сергіївна					24.09.18
38	Глеб					24.09.18
39	Андрій					24.09.18
40	Сергіївна Анна					24.09.18
41	Василь йович					24.09.18.
42	ьих Павлович					24.09.18

Член ініціативної групи _____ підпис Пономарьова О.А.

Член ініціативної групи _____ підпис Чунаєв О.Е.

Член ініціативної групи _____ підпис Нєстєрков А.Є.

Член ініціативної групи _____ підпис Приз В.Г.

Член ініціативної групи _____ підпис Яворська К.В.

ПІДПИСНИЙ ЛИСТ N 7

із підписами членів територіальної громади міста Києва щодо ініціювання в порядку місцевої ініціативи питання щодо припинення мобільного модульного будівництва гуртожитку для студентів Київського університету імені Бориса Грінченка на території його навчального корпусу № 2 за адресою: бул. Ігоря Шамо, 18/2

N	Прізвище, ім'я, по батькові	Дата народження	Адреса реєстрації	Контактний номер телефону	Підпис	Дата підписання
43						18.09.18
44						18.09.18
45						18.09.18
46						23.09.18
47						23.09.18
48						24.09.18
49						25.09.18

Член ініціативної групи _____ підпис Пономарьова О.А.

Член ініціативної групи _____ підпис Чунаєв О.Е.

Член ініціативної групи _____ підпис Нєстєрков А.Є.

Член ініціативної групи _____ підпис Приз В.Г.

Член ініціативної групи _____ підпис Яворська К.В.

ПІДПИСНИЙ ЛИСТ N 8

із підписами членів територіальної громади міста Києва щодо ініціювання в порядку місцевої ініціативи питання щодо припинення мобільного модульного будівництва гуртожитку для студентів Київського університету імені Бориса Грінченка на території його навчального корпусу № 2 за адресою: бул. Ігоря Шамо, 18/2

N	Прізвище, ім'я, по батькові	Дата народження	Адреса реєстрації	Контактний номер телефону	Підпис	Дата підписання
50						19.09.18
51						19.09.18
52						19.09.18
53						19.09.18
54						19.09.18
55						19.09.18
56						19.09.18

Член ініціативної групи _____ підпис Пономарьова О.А.

Член ініціативної групи _____ підпис Чунаєв О.Е.

Член ініціативної групи _____ підпис Нєстєрков А.Є.

Член ініціативної групи _____ підпис Приз В.Г.

Член ініціативної групи _____ підпис Яворська К.В.

ПІДПИСНИЙ ЛИСТ N 9

із підписами членів територіальної громади міста Києва щодо ініціювання в порядку місцевої ініціативи питання щодо припинення мобільного модульного будівництва гуртожитку для студентів Київського університету імені Бориса Грінченка на території його навчального корпусу № 2 за адресою: бул. Ігоря Шамо, 18/2

N	Прізвище, ім'я, по батькові	Дата народження	Адреса реєстрації	Контактний номер телефону	Підпис	Дата підписання
57						23.09.2018
58						24.09.2018
59						24.09.2018
60						24.09.2018
61						24.09.18
62						24.09.18
63						24.09.18

Член ініціативної групи _____ підпис Пономарьова О.А.

Член ініціативної групи _____ підпис Чунаєв О.Е.

Член ініціативної групи _____ підпис Нєстєрков А.Є.

Член ініціативної групи _____ підпис Приз В.Г.

Член ініціативної групи _____ підпис Яворська К.В.

ПІДПИСНИЙ ЛИСТ N 10

із підписами членів територіальної громади міста Києва щодо ініціювання в порядку місцевої ініціативи питання щодо припинення мобільного модульного будівництва гуртожитку для студентів Київського університету імені Бориса Грінченка на території його навчального корпусу № 2 за адресою: бул. Ігоря Шамо, 18/2

N	Прізвище, ім'я, по батькові	Дата народження	Адреса реєстрації	Контактний номер телефону	Підпис	Дата підписання
64						19.09.2018р
65						19.09.2018р
66						19.09.2018р.
67						19.09.2018р.
68						19.09.2018р
69						19.09.2018р
70						19.09.2018

Член ініціативної групи _____ підпис Пономарьова О.А.

Член ініціативної групи _____ підпис Чунаєв О.Е.

Член ініціативної групи _____ підпис Нєстєрков А.Є.

Член ініціативної групи _____ підпис Приз В.Г.

Член ініціативної групи _____ підпис Яворська К.В.

ПІДПИСНИЙ ЛИСТ N 11

із підписами членів територіальної громади міста Києва щодо ініціювання в порядку місцевої ініціативи питання щодо припинення мобільного модульного будівництва гуртожитку для студентів Київського університету імені Бориса Грінченка на території його навчального корпусу № 2 за адресою: бул. Ігоря Шамо, 18/2

N	Прізвище, ім'я, по батькові	Дата народження	Адреса реєстрації	Контактний номер телефону	Підпис	Дата підписання
71						20.09.18
72						20.09.18
73						20.09.18
74						20.09.18
75						20.09.18
76						20.09.8
77						20.08.18

Член ініціативної групи _____ (підпис) Пономарьова О.А.

Член ініціативної групи _____ (підпис) Чунаєв О.Е.

Член ініціативної групи _____ (підпис) Нєстєрков А.Є.

Член ініціативної групи _____ (підпис) Приз В.Г.

Член ініціативної групи _____ (підпис) Яворська К.В.

ПІДПИСНИЙ ЛИСТ N 12

із підписами членів територіальної громади міста Києва щодо ініціювання в порядку місцевої ініціативи питання щодо припинення мобільного модульного будівництва гуртожитку для студентів Київського університету імені Бориса Грінченка на території його навчального корпусу № 2 за адресою: бул. Ігоря Шамо, 18/2

N	Прізвище, ім'я, по батькові	Дата народження	Адреса реєстрації	Контактний номер телефону	Підпис	Дата підписання
78						20.09.18
79						
80						20.09.18
81						20.09.18
82						20.09.18
83						20.09.18
84						20.09.18

Член ініціативної групи _____ (підпис) Пономарьова О.А.

Член ініціативної групи _____ (підпис) Чунаєв О.Е.

Член ініціативної групи _____ (підпис) Нєстєрков А.Є.

Член ініціативної групи _____ (підпис) Приз В.Г.

Член ініціативної групи _____ (підпис) Яворська К.В.

ПІДПИСНИЙ ЛИСТ N 13

із підписами членів територіальної громади міста Києва щодо ініціювання в порядку місцевої ініціативи питання щодо припинення мобільного модульного будівництва гуртожитку для студентів Київського університету імені Бориса Грінченка на території його навчального корпусу № 2 за адресою: бул. Ігоря Шамо, 18/2

N	Прізвище, ім'я, по батькові	Дата народження	Адреса реєстрації	Контактний номер телефону	Підпис	Дата підписання
85	[redacted]					20.09.2018
86	[redacted]					20.09.2018
87	[redacted]					20.09.2018
88	[redacted]					20.09.2018
89	[redacted]					20.09.2018
90	[redacted]					20.09.2018
91	[redacted]					20.09.2018

Член ініціативної групи _____ (підпис) Пономарьова О.А.

Член ініціативної групи _____ (підпис) Чунаєв О.Е.

Член ініціативної групи _____ (підпис) Нєстєрков А.Є.

Член ініціативної групи _____ (підпис) Приз В.Г.

Член ініціативної групи _____ (підпис) Яворська К.В.

ПІДПИСНИЙ ЛИСТ N 14

із підписами членів територіальної громади міста Києва щодо ініціювання в порядку місцевої ініціативи питання щодо припинення мобільного модульного будівництва гуртожитку для студентів Київського університету імені Бориса Грінченка на території його навчального корпусу № 2 за адресою: бул. Ігоря Шамо, 18/2

N	Прізвище, ім'я, по батькові	Дата народження	Адреса реєстрації	Контактний номер телефону	Підпис	Дата підписання
92	[redacted]					20.09.18
93	[redacted]					20.09.18
94	[redacted]					20.09.18
95	[redacted]					21.09.18
96	[redacted]					21.09.18
97	[redacted]					21.09.18
98	[redacted]					23.09.18

Член ініціативної групи _____ (підпис) Пономарьова О.А.

Член ініціативної групи _____ (підпис) Чунаєв О.Е.

Член ініціативної групи _____ (підпис) Нєстєрков А.Є.

Член ініціативної групи _____ (підпис) Приз В.Г.

Член ініціативної групи _____ (підпис) Яворська К.В.

ПІДПИСНИЙ ЛИСТ N 15

із підписами членів територіальної громади міста Києва щодо ініціювання в порядку місцевої ініціативи питання щодо припинення мобільного модульного будівництва гуртожитку для студентів Київського університету імені Бориса Грінченка на території його навчального корпусу № 2 за адресою: бул. Ігоря Шамо, 18/2

N	Прізвище, ім'я, по батькові	Дата народження	Адреса реєстрації	Контактний номер телефону	Підпис	Дата підписання
99	Елена					20.09.18.
100	Ирина					20.09.18
101						20.09.18
102	Татьяна					20.09.18
103						20.09.2018
104	Ольга					21.09.2018
105	Алексеевна					26.09.2018

Член ініціативної групи _____ підпис Пономарьова О.А.

Член ініціативної групи _____ підпис Чунаєв О.Е.

Член ініціативної групи _____ підпис Нєстєрков А.Є.

Член ініціативної групи _____ підпис Приз В.Г.

Член ініціативної групи _____ підпис Яворська К.В.

ПІДПИСНИЙ ЛИСТ N 16

із підписами членів територіальної громади міста Києва щодо ініціювання в порядку місцевої ініціативи питання щодо припинення мобільного модульного будівництва гуртожитку для студентів Київського університету імені Бориса Грінченка на території його навчального корпусу № 2 за адресою: бул. Ігоря Шамо, 18/2

N	Прізвище, ім'я, по батькові	Дата народження	Адреса реєстрації	Контактний номер телефону	Підпис	Дата підписання
106	Виссарион Иванович					20.09.18
107	Анна Мировна					20.09.18
108	Тамара					20.09.18
109	Мария Эдуардовна					19.09.18
110	Игорь Олегович					21.09.18
111	Ирина Годівна					21.09.18.
112	Олександр					21.09.2018

Член ініціативної групи _____ підпис Пономарьова О.А.

Член ініціативної групи _____ підпис Чунаєв О.Е.

Член ініціативної групи _____ підпис Нєстєрков А.Є.

Член ініціативної групи _____ підпис Приз В.Г.

Член ініціативної групи _____ підпис Яворська К.В.

[redacted]

ПІДПИСНИЙ ЛИСТ N 17

із підписами членів територіальної громади міста Києва щодо ініціювання в порядку місцевої ініціативи питання щодо припинення мобільного модульного будівництва гуртожитку для студентів Київського університету імені Бориса Грінченка на території його навчального корпусу № 2 за адресою: бул. Ігоря Шамо, 18/2

N	Прізвище, ім'я, по батькові	Дата народження	Адреса реєстрації	Контактний номер телефону	Підпис	Дата підписання
113	Софія Александр					21.09.18 р.
114	Ольга Сергіївна					21.09.18 р.
115	Анастасія Романівна					21.09.18 р.
116	Руслан Віч					21.09.18
117	Олег Ів					21.09.18
118	Владислав Вікторович					21.09.18
119	Ботанч Ів					21.09.18

Член ініціативної групи _____ підпис Пономарьова О.А.

Член ініціативної групи _____ підпис Чунаєв О.Е.

Член ініціативної групи _____ підпис Нєстєрков А.Є.

Член ініціативної групи _____ підпис Приз В.Г.

Член ініціативної групи _____ підпис Яворська К.В.

ПІДПИСНИЙ ЛИСТ N 18

із підписами членів територіальної громади міста Києва щодо ініціювання в порядку місцевої ініціативи питання щодо припинення мобільного модульного будівництва гуртожитку для студентів Київського університету імені Бориса Грінченка на території його навчального корпусу № 2 за адресою: бул. Ігоря Шамо, 18/2

N	Прізвище, ім'я, по батькові	Дата народження	Адреса реєстрації	Контактний номер телефону	Підпис	Дата підписання
120	Тетено Земирівна					18.09.2018
121	Олеся					18.09.2018
122	Андріївна					18.09.2018
123	Сергій Павлович					18.09.2018
124	Віра Львівна					19.09.2018
125	Тамара Олегівна					21.09.2018
126	Наталія Львівна					21.09.18

Член ініціативної групи _____ підпис Пономарьова О.А.

Член ініціативної групи _____ підпис Чунаєв О.Е.

Член ініціативної групи _____ підпис Нєстєрков А.Є.

Член ініціативної групи _____ підпис Приз В.Г.

Член ініціативної групи _____ підпис Яворська К.В.

ПІДПИСНИЙ ЛИСТ N 19

із підписами членів територіальної громади міста Києва щодо ініціювання в порядку місцевої ініціативи питання щодо припинення мобільного модульного будівництва гуртожитку для студентів Київського університету імені Бориса Грінченка на території його навчального корпусу № 2 за адресою: бул. Ігоря Шамо, 18/2

N	Прізвище, ім'я, по батькові	Дата народження	Адреса реєстрації	Контактний номер телефону	Підпис	Дата підписання
127	Олександрівна					23.09.2018
128	ПЕТРО					23.09.2018
129	Андрієвна					24.09.2018
130	Дарина Львівна					24.09.2018
131	Зінаїда Олексіївна					24.09.2018
132	Ольга Гал[illegible]					24.09.2018
133	Батьківна					24.09.2018

Член ініціативної групи _____ підпис Пономарьова О.А.

Член ініціативної групи _____ підпис Чунаєв О.Е.

Член ініціативної групи _____ підпис Нєстєрков А.Є.

Член ініціативної групи _____ підпис Приз В.Г.

Член ініціативної групи _____ підпис Яворська К.В.

ПІДПИСНИЙ ЛИСТ N 20

із підписами членів територіальної громади міста Києва щодо ініціювання в порядку місцевої ініціативи питання щодо припинення мобільного модульного будівництва гуртожитку для студентів Київського університету імені Бориса Грінченка на території його навчального корпусу № 2 за адресою: бул. Ігоря Шамо, 18/2

N	Прізвище, ім'я, по батькові	Дата народження	Адреса реєстрації	Контактний номер телефону	Підпис	Дата підписання
134	ИКО хайловна					19.09.18
135	Андрей					19.09.18
136	Ольга					19.09.18
137	Олег-ександр					19.09.18
138	Олексан ров.					19.09.18
139	Віктор ївна					19.09.18
140	Лідія ївна					19.09.18

Член ініціативної групи _____ підпис Пономарьова О.А.

Член ініціативної групи _____ підпис Чунаєв О.Е.

Член ініціативної групи _____ підпис Нєстєрков А.Є.

Член ініціативної групи _____ підпис Приз В.Г.

Член ініціативної групи _____ підпис Яворська К.В.

ПІДПИСНИЙ ЛИСТ N 21

із підписами членів територіальної громади міста Києва щодо ініціювання в порядку місцевої ініціативи питання щодо припинення мобільного модульного будівництва гуртожитку для студентів Київського університету імені Бориса Грінченка на території його навчального корпусу № 2 за адресою: бул. Ігоря Шамо, 18/2

N	Прізвище, ім'я, по батькові	Дата народження	Адреса реєстрації	Контактний номер телефону	Підпис	Дата підписання
141	Андреевс					26.09.18г.
142	Бориса.					26.09.18г.
143	Ва-					26.09.18.
144						26.09.18
145	Віта лавівна					26.09.18.
146						26.09.18.
147						26.09.18

Член ініціативної групи _____ підпис Пономарьова О.А.

Член ініціативної групи _____ підпис Чунаєв О.Е.

Член ініціативної групи _____ підпис Нєстєрков А.Є.

Член ініціативної групи _____ підпис Приз В.Г.

Член ініціативної групи _____ підпис Яворська К.В.

ПІДПИСНИЙ ЛИСТ N 22

із підписами членів територіальної громади міста Києва щодо ініціювання в порядку місцевої ініціативи питання щодо припинення мобільного модульного будівництва гуртожитку для студентів Київського університету імені Бориса Грінченка на території його навчального корпусу № 2 за адресою: бул. Ігоря Шамо, 18/2

N	Прізвище, ім'я, по батькові	Дата народження	Адреса реєстрації	Контактний номер телефону	Підпис	Дата підписання
148						24.09.2018
149						24.09.2018
150						24.09.18
151						24.09.2018
152						24.09.2018
153						24.09.2018
154						24.09.18

Член ініціативної групи _____ (підпис) Пономарьова О.А.

Член ініціативної групи _____ (підпис) Чунаєв О.Е.

Член ініціативної групи _____ (підпис) Нєстєрков А.Є.

Член ініціативної групи _____ (підпис) Приз В.Г.

Член ініціативної групи _____ (підпис) Яворська К.В.

ПІДПИСНИЙ ЛИСТ N 23

із підписами членів територіальної громади міста Києва щодо ініціювання в порядку місцевої ініціативи питання щодо припинення мобільного модульного будівництва гуртожитку для студентів Київського університету імені Бориса Грінченка на території його навчального корпусу № 2 за адресою: бул. Ігоря Шамо, 18/2

N	Прізвище, ім'я, по батькові	Дата народження	Адреса реєстрації	Контактний номер телефону	Підпис	Дата підписання
155						24.09.2018
156						24.09.2018
157						24.09.2018
158						24.09.2018
159						24.09.2018
160						24.09.2018
161						24.09.2018

Член ініціативної групи _____ (підпис) Пономарьова О.А.

Член ініціативної групи _____ (підпис) Чунаєв О.Е.

Член ініціативної групи _____ (підпис) Нєстєрков А.Є.

Член ініціативної групи _____ (підпис) Приз В.Г.

Член ініціативної групи _____ (підпис) Яворська К.В.

ПІДПИСНИЙ ЛИСТ N 24

із підписами членів територіальної громади міста Києва щодо ініціювання в порядку місцевої ініціативи питання щодо припинення мобільного модульного будівництва гуртожитку для студентів Київського університету імені Бориса Грінченка на території його навчального корпусу № 2 за адресою: бул. Ігоря Шамо, 18/2

N	Прізвище, ім'я, по батькові	Дата народження	Адреса реєстрації	Контактний номер телефону	Підпис	Дата підписання
162	Танна Іванівна					21.09.18
163	Віктор					21.09.2018
164	Віктор					21.09.2018
165	Борисович					21.09.2018
166	Ольга					21.09.2018
167	Владимир					21.09.2018
168	Федорівна					21.09.2018

Член ініціативної групи _____ підпис Пономарьова О.А.

Член ініціативної групи _____ підпис Чунаєв О.Е.

Член ініціативної групи _____ підпис Нєстєрков А.Є.

Член ініціативної групи _____ підпис Приз В.Г.

Член ініціативної групи _____ підпис Яворська К.В.

ПІДПИСНИЙ ЛИСТ N 25

із підписами членів територіальної громади міста Києва щодо ініціювання в порядку місцевої ініціативи питання щодо припинення мобільного модульного будівництва гуртожитку для студентів Київського університету імені Бориса Грінченка на території його навчального корпусу № 2 за адресою: бул. Ігоря Шамо, 18/2

N	Прізвище, ім'я, по батькові	Дата народження	Адреса реєстрації	Контактний номер телефону	Підпис	Дата підписання
169						22.09.18
170	ослав					23.09.18
171						23.09.18
172	Ніна					23.09.18
173	Ростислав					23.09.18
174	Владимир					24.09.2018
175	Алексій					24.09.2018

Член ініціативної групи _____ підпис Пономарьова О.А.

Член ініціативної групи _____ підпис Чунаєв О.Е.

Член ініціативної групи _____ підпис Нєстєрков А.Є.

Член ініціативної групи _____ підпис Приз В.Г.

Член ініціативної групи _____ підпис Яворська К.В.

ПІДПИСНИЙ ЛИСТ N 26

із підписами членів територіальної громади міста Києва щодо ініціювання в порядку місцевої ініціативи питання щодо припинення мобільного модульного будівництва гуртожитку для студентів Київського університету імені Бориса Грінченка на території його навчального корпусу № 2 за адресою: бул. Ігоря Шамо, 18/2

N	Прізвище, ім'я, по батькові	Дата народження	Адреса реєстрації	Контактний номер телефону	Підпис	Дата підписання
176						25.09.18
177						25.09.18
178						25.09.18
179						25.09.18
180						25.05.18
181						26.00.18
182						26.10.18

Член ініціативної групи _____ підпис Пономарьова О.А.

Член ініціативної групи _____ підпис Чунаєв О.Е.

Член ініціативної групи _____ підпис Нєстєрков А.Є.

Член ініціативної групи _____ підпис Приз В.Г.

Член ініціативної групи _____ підпис Яворська К.В.

ПІДПИСНИЙ ЛИСТ N 27

із підписами членів територіальної громади міста Києва щодо ініціювання в порядку місцевої ініціативи питання щодо припинення мобільного модульного будівництва гуртожитку для студентів Київського університету імені Бориса Грінченка на території його навчального корпусу № 2 за адресою: бул. Ігоря Шамо, 18/2

N	Прізвище, ім'я, по батькові	Дата народження	Адреса реєстрації	Контактний номер телефону	Підпис	Дата підписання
183						24.09.18
184						24.09.18
185						18.09.18
186						24.09.18
187						24.09.18
188						24.09.2018
189						25.09.18

Член ініціативної групи _____ підпис Пономарьова О.А.

Член ініціативної групи _____ підпис Чунаєв О.Е.

Член ініціативної групи _____ підпис Нєстєрков А.Є.

Член ініціативної групи _____ підпис Приз В.Г.

Член ініціативної групи _____ підпис Яворська К.В.

ПІДПИСНИЙ ЛИСТ N 28

із підписами членів територіальної громади міста Києва щодо ініціювання в порядку місцевої ініціативи питання щодо припинення мобільного модульного будівництва гуртожитку для студентів Київського університету імені Бориса Грінченка на території його навчального корпусу № 2 за адресою: бул. Ігоря Шамо, 18/2

N	Прізвище, ім'я, по батькові	Дата народження	Адреса реєстрації	Контактний номер телефону	Підпис	Дата підписання
190						24.09.2018р.
191						24.09.2018р
192						25.09.2018г.
193						25.09.2018г
194						25.09.2018г
195						25.09.2018г
196						25.09.2018

Член ініціативної групи _____ підпис Пономарьова О.А.

Член ініціативної групи _____ підпис Чунаєв О.Е.

Член ініціативної групи _____ підпис Нєстєрков А.Є.

Член ініціативної групи _____ підпис Приз В.Г.

Член ініціативної групи _____ підпис Яворська К.В.

ПІДПИСНИЙ ЛИСТ N 29

із підписами членів територіальної громади міста Києва щодо ініціювання в порядку місцевої ініціативи питання щодо припинення мобільного модульного будівництва гуртожитку для студентів Київського університету імені Бориса Грінченка на території його навчального корпусу № 2 за адресою: бул. Ігоря Шамо, 18/2

N	Прізвище, ім'я, по батькові	Дата народження	Адреса реєстрації	Контактний номер телефону	Підпис	Дата підписання
197						19.09.18
198						19.09.18р.
199						19.09.18р.
200						19.09.18р
201						19.09.18
202						~~19.09.1980~~ 19.09.2018
203						19.09.2018г

Член ініціативної групи _____ підпис Пономарьова О.А.

Член ініціативної групи _____ підпис Чунаєв О.Е.

Член ініціативної групи _____ підпис Нєстєрков А.Є.

Член ініціативної групи _____ підпис Приз В.Г.

Член ініціативної групи _____ підпис Яворська К.В.

ПІДПИСНИЙ ЛИСТ N 30

із підписами членів територіальної громади міста Києва щодо ініціювання в порядку місцевої ініціативи питання щодо припинення мобільного модульного будівництва гуртожитку для студентів Київського університету імені Бориса Грінченка на території його навчального корпусу № 2 за адресою: бул. Ігоря Шамо, 18/2

N	Прізвище, ім'я, по батькові	Дата народження	Адреса реєстрації	Контактний номер телефону	Підпис	Дата підписання
204	[illegible]					18.09.18
205	Сергій [illegible]					18.09.18
206	Сергіївна					18.09.18
207	[illegible]					18.09.18
208	[illegible] Вікторович					18.09.18
209	Сергеєвна					18.09.18
210	[illegible]					18.09.18

Член ініціативної групи _____ підпис Пономарьова О.А.

Член ініціативної групи _____ підпис Чунаєв О.Е.

Член ініціативної групи _____ підпис Нєстєрков А.Є.

Член ініціативної групи _____ підпис Приз В.Г.

Член ініціативної групи _____ підпис Яворська К.В.

ПІДПИСНИЙ ЛИСТ N 31

із підписами членів територіальної громади міста Києва щодо ініціювання в порядку місцевої ініціативи питання щодо припинення мобільного модульного будівництва гуртожитку для студентів Київського університету імені Бориса Грінченка на території його навчального корпусу № 2 за адресою: бул. Ігоря Шамо, 18/2

N	Прізвище, ім'я, по батькові	Дата народження	Адреса реєстрації	Контактний номер телефону	Підпис	Дата підписання
211						18.09.18
212						18.09.18
213						18.09.18
214						18.09.18
215						18.09.18
216						18.09.18
217						18.09.18

Член ініціативної групи _____ підпис Пономарьова О.А.

Член ініціативної групи _____ підпис Чунаєв О.Е.

Член ініціативної групи _____ підпис Нєстєрков А.Є.

Член ініціативної групи _____ підпис Приз В.Г.

Член ініціативної групи _____ підпис Яворська К.В.

ПІДПИСНИЙ ЛИСТ N 32

із підписами членів територіальної громади міста Києва щодо ініціювання в порядку місцевої ініціативи питання щодо припинення мобільного модульного будівництва гуртожитку для студентів Київського університету імені Бориса Грінченка на території його навчального корпусу № 2 за адресою: бул. Ігоря Шамо, 18/2

N	Прізвище, ім'я, по батькові	Дата народження	Адреса реєстрації	Контактний номер телефону	Підпис	Дата підписання
218						23.09.2018.
219						23.09.2018
220						23.09.2018.
221						25.09.2018р
222						25.09.2018р
223						25.09.2018р.
224						25.09.2018

Член ініціативної групи _____ підпис Пономарьова О.А.

Член ініціативної групи _____ підпис Чунаєв О.Е.

Член ініціативної групи _____ підпис Нєстєрков А.Є.

Член ініціативної групи _____ підпис Приз В.Г.

Член ініціативної групи _____ підпис Яворська К.В.

ПІДПИСНИЙ ЛИСТ N 33

із підписами членів територіальної громади міста Києва щодо ініціювання в порядку місцевої ініціативи питання щодо припинення мобільного модульного будівництва гуртожитку для студентів Київського університету імені Бориса Грінченка на території його навчального корпусу № 2 за адресою: бул. Ігоря Шамо, 18/2

N	Прізвище, ім'я, по батькові	Дата народження	Адреса реєстрації	Контактний номер телефону	Підпис	Дата підписання
225						20.09.2018
226						20.09.2018
227						23.09.2018
228						23.09.2018
229						23.09.18
230						23.09.18
231						23.09.18

Член ініціативної групи _____ підпис Пономарьова О.А.

Член ініціативної групи _____ підпис Чунаєв О.Е.

Член ініціативної групи _____ підпис Нєстєрков А.Є.

Член ініціативної групи _____ підпис Приз В.Г.

Член ініціативної групи _____ підпис Яворська К.В.

ПІДПИСНИЙ ЛИСТ N 34

із підписами членів територіальної громади міста Києва щодо ініціювання в порядку місцевої ініціативи питання щодо припинення мобільного модульного будівництва гуртожитку для студентів Київського університету імені Бориса Грінченка на території його навчального корпусу № 2 за адресою: бул. Ігоря Шамо, 18/2

N	Прізвище, ім'я, по батькові	Дата народження	Адреса реєстрації	Контактний номер телефону	Підпис	Дата підписання
232						22.09.2018
233						22.09.2018
234						22.09.2018
235						22.09.2018
236						22.09.18
237						22.09.18
238						22.09.18

Член ініціативної групи _____ підпис Пономарьова О.А.

Член ініціативної групи _____ підпис Чунаєв О.Е.

Член ініціативної групи _____ підпис Нєстєрков А.Є.

Член ініціативної групи _____ підпис Приз В.Г.

Член ініціативної групи _____ підпис Яворська К.В.

ПІДПИСНИЙ ЛИСТ N 35

із підписами членів територіальної громади міста Києва щодо ініціювання в порядку місцевої ініціативи питання щодо припинення мобільного модульного будівництва гуртожитку для студентів Київського університету імені Бориса Грінченка на території його навчального корпусу № 2 за адресою: бул. Ігоря Шамо, 18/2

N	Прізвище, ім'я, по батькові	Дата народження	Адреса реєстрації	Контактний номер телефону	Підпис	Дата підписання
239	Наталя ...анівна					18.09.18
240	...о Іванівна					18.09.18
241	...й Роман ...ч					18.09.18
242	...ов Юрій ...вич					18.09.18
243	...сая Тарас ...тович					19.09.18
244	...ко Світла ...я					19.09.18
245	Наталья ...ївна					19.09.18

Член ініціативної групи _____ підпис Пономарьова О.А.

Член ініціативної групи _____ підпис Чунаєв О.Е.

Член ініціативної групи _____ підпис Нєстєрков А.Є.

Член ініціативної групи _____ підпис Приз В.Г.

Член ініціативної групи _____ підпис Яворська К.В.

ПІДПИСНИЙ ЛИСТ N 36

із підписами членів територіальної громади міста Києва щодо ініціювання в порядку місцевої ініціативи питання щодо припинення мобільного модульного будівництва гуртожитку для студентів Київського університету імені Бориса Грінченка на території його навчального корпусу № 2 за адресою: бул. Ігоря Шамо, 18/2

N	Прізвище, ім'я, по батькові	Дата народження	Адреса реєстрації	Контактний номер телефону	Підпис	Дата підписання
246	...ковна ...а Анна					18.09.2018
247	Павло ...ович					18.09.2018
248	...о Іванівна					18.09.2018
249	...ко ...а Григорі					18.09.2018
250	...о Віталій ...ович					19/09/18
251	Ірина ...на					19/09/18
252	...ченко Миколаївна					19.09.18

Член ініціативної групи _____ підпис Пономарьова О.А.

Член ініціативної групи _____ підпис Чунаєв О.Е.

Член ініціативної групи _____ підпис Нєстєрков А.Є.

Член ініціативної групи _____ підпис Приз В.Г.

Член ініціативної групи _____ підпис Яворська К.В.

ПІДПИСНИЙ ЛИСТ N 37

із підписами членів територіальної громади міста Києва щодо ініціювання в порядку місцевої ініціативи питання щодо припинення мобільного модульного будівництва гуртожитку для студентів Київського університету імені Бориса Грінченка на території його навчального корпусу № 2 за адресою: бул. Ігоря Шамо, 18/2

N	Прізвище, ім'я, по батькові	Дата народження	Адреса реєстрації	Контактний номер телефону	Підпис	Дата підписання
253						19.09.18
254						19.09.18
255						19.09.18
256						19.09.18
257						19.09.18
258						19.09.18
259						19.09.18

Член ініціативної групи _____ підпис Пономарьова О.А.

Член ініціативної групи _____ підпис Чунаєв О.Е.

Член ініціативної групи _____ підпис Нєстєрков А.Є.

Член ініціативної групи _____ підпис Приз В.Г.

Член ініціативної групи _____ підпис Яворська К.В.

ПІДПИСНИЙ ЛИСТ N 38

із підписами членів територіальної громади міста Києва щодо ініціювання в порядку місцевої ініціативи питання щодо припинення мобільного модульного будівництва гуртожитку для студентів Київського університету імені Бориса Грінченка на території його навчального корпусу № 2 за адресою: бул. Ігоря Шамо, 18/2

N	Прізвище, ім'я, по батькові	Дата народження	Адреса реєстрації	Контактний номер телефону	Підпис	Дата підписання
260						23.09.2018
261						23.09.2018
262						23.09.2018
263						23.09.2018
264						23.09.2018
265						23.09.2018
266						23.09.2018

Член ініціативної групи _____ підпис Пономарьова О.А.

Член ініціативної групи _____ підпис Чунаєв О.Е.

Член ініціативної групи _____ підпис Нєстєрков А.Є.

Член ініціативної групи _____ підпис Приз В.Г.

Член ініціативної групи _____ підпис Яворська К.В.

ПІДПИСНИЙ ЛИСТ N 39

із підписами членів територіальної громади міста Києва щодо ініціювання в порядку місцевої ініціативи питання щодо припинення мобільного модульного будівництва гуртожитку для студентів Київського університету імені Бориса Грінченка на території його навчального корпусу № 2 за адресою: бул. Ігоря Шамо, 18/2

N	Прізвище, ім'я, по батькові	Дата народження	Адреса реєстрації	Контактний номер телефону	Підпис	Дата підписання
267						20.09.2018
268						20.09.2018
269						20.09.2018
270						20.09.2018
271						20.09.2018
272						20.09.2018
273						21-09.2018

Член ініціативної групи _____ підпис Пономарьова О.А.

Член ініціативної групи _____ підпис Чунаєв О.Е.

Член ініціативної групи _____ підпис Нєстєрков А.Є.

Член ініціативної групи _____ підпис Приз В.Г.

Член ініціативної групи _____ підпис Яворська К.В.

ПІДПИСНИЙ ЛИСТ N 40

із підписами членів територіальної громади міста Києва щодо ініціювання в порядку місцевої ініціативи питання щодо припинення мобільного модульного будівництва гуртожитку для студентів Київського університету імені Бориса Грінченка на території його навчального корпусу № 2 за адресою: бул. Ігоря Шамо, 18/2

N	Прізвище, ім'я, по батькові	Дата народження	Адреса реєстрації	Контактний номер телефону	Підпис	Дата підписання
274						24.09.2018
275						24.09.2018
276						24.09.2018
277						24.09.2018
278						24.09.2018
279						24.09.2018
280						24.09.2018

Член ініціативної групи _____ підпис Пономарьова О.А.

Член ініціативної групи _____ підпис Чунаєв О.Е.

Член ініціативної групи _____ підпис Нєстєрков А.Є.

Член ініціативної групи _____ підпис Приз В.Г.

Член ініціативної групи _____ підпис Яворська К.В.

ПІДПИСНИЙ ЛИСТ N 41

із підписами членів територіальної громади міста Києва щодо ініціювання в порядку місцевої ініціативи питання щодо припинення мобільного модульного будівництва гуртожитку для студентів Київського університету імені Бориса Грінченка на території його навчального корпусу № 2 за адресою: бул. Ігоря Шамо, 18/2

N	Прізвище, ім'я, по батькові	Дата народження	Адреса реєстрації	Контактний номер телефону	Підпис	Дата підписання
281						23.09.18.
282						18.09.18
283						12.09.18
284						19.09.18
285						24.09.18
286						24.09.18
287						24.09.18

Член ініціативної групи _____ підпис Пономарьова О.А.

Член ініціативної групи _____ підпис Чунаєв О.Е.

Член ініціативної групи _____ підпис Нєстєрков А.Є.

Член ініціативної групи _____ підпис Приз В.Г.

Член ініціативної групи _____ підпис Яворська К.В.

ПІДПИСНИЙ ЛИСТ N 42

із підписами членів територіальної громади міста Києва щодо ініціювання в порядку місцевої ініціативи питання щодо припинення мобільного модульного будівництва гуртожитку для студентів Київського університету імені Бориса Грінченка на території його навчального корпусу № 2 за адресою: бул. Ігоря Шамо, 18/2

N	Прізвище, ім'я, по батькові	Дата народження	Адреса реєстрації	Контактний номер телефону	Підпис	Дата підписання
288						26.09.2018р
289						26.09.18
290						26.09.18.
291						26.09.18
292						26.09.18.
293						26.09.18
294						26.09.2018

Член ініціативної групи _____ підпис Пономарьова О.А.

Член ініціативної групи _____ підпис Чунаєв О.Е.

Член ініціативної групи _____ підпис Нєстєрков А.Є.

Член ініціативної групи _____ підпис Приз В.Г.

Член ініціативної групи _____ підпис Яворська К.В.

ПІДПИСНИЙ ЛИСТ N 43

із підписами членів територіальної громади міста Києва щодо ініціювання в порядку місцевої ініціативи питання щодо припинення мобільного модульного будівництва гуртожитку для студентів Київського університету імені Бориса Грінченка на території його навчального корпусу № 2 за адресою: бул. Ігоря Шамо, 18/2

N	Прізвище, ім'я, по батькові	Дата народження	Адреса реєстрації	Контактний номер телефону	Підпис	Дата підписання
295						25.09.2018
296						25.09.2018
297						25.09.2018
298						25.09.2018
299						25.09.2018
300						25.09.2018
301						25.09.2018

Член ініціативної групи _____ (підпис) Пономарьова О.А.

Член ініціативної групи _____ (підпис) Чунаєв О.Е.

Член ініціативної групи _____ (підпис) Нєстєрков А.Є.

Член ініціативної групи _____ (підпис) Приз В.Г.

Член ініціативної групи _____ (підпис) Яворська К.В.

ПІДПИСНИЙ ЛИСТ N 44

із підписами членів територіальної громади міста Києва щодо ініціювання в порядку місцевої ініціативи питання щодо припинення мобільного модульного будівництва гуртожитку для студентів Київського університету імені Бориса Грінченка на території його навчального корпусу № 2 за адресою: бул. Ігоря Шамо, 18/2

N	Прізвище, ім'я, по батькові	Дата народження	Адреса реєстрації	Контактний номер телефону	Підпис	Дата підписання
302						18.09.18
303						18.09.18
304						18.09.18
305						18.09.18
306						18.09.18
307						18.09.18
308						18.09.18

Член ініціативної групи _____ (підпис) Пономарьова О.А.

Член ініціативної групи _____ (підпис) Чунаєв О.Е.

Член ініціативної групи _____ (підпис) Нєстєрков А.Є.

Член ініціативної групи _____ (підпис) Приз В.Г.

Член ініціативної групи _____ (підпис) Яворська К.В.

ПІДПИСНИЙ ЛИСТ N 45

із підписами членів територіальної громади міста Києва щодо ініціювання в порядку місцевої ініціативи питання щодо припинення мобільного модульного будівництва гуртожитку для студентів Київського університету імені Бориса Грінченка на території його навчального корпусу № 2 за адресою: бул. Ігоря Шамо, 18/2

N	Прізвище, ім'я, по батькові	Дата народження	Адреса реєстрації	Контактний номер телефону	Підпис	Дата підписання
309	[illegible]				[illegible]	18.09.2018
310	[illegible]				[illegible]	18.09.2018
311	[illegible]				[illegible]	18.09.2018
312	[illegible]				[illegible]	18.09.2018
313	[illegible]				[illegible]	18.09.2018
314	[illegible]				[illegible]	18.09.2018
315	[illegible]				[illegible]	18.09.2018

Член ініціативної групи _____ підпис — Пономарьова О.А.

Член ініціативної групи _____ підпис — Чунаєв О.Е.

Член ініціативної групи _____ підпис — Нестєрков А.Є.

Член ініціативної групи _____ підпис — Приз В.Г.

Член ініціативної групи _____ підпис — Яворська К.В.

ПІДПИСНИЙ ЛИСТ N 46

із підписами членів територіальної громади міста Києва щодо ініціювання в порядку місцевої ініціативи питання щодо припинення мобільного модульного будівництва гуртожитку для студентів Київського університету імені Бориса Грінченка на території його навчального корпусу № 2 за адресою: бул. Ігоря Шамо, 18/2

N	Прізвище, ім'я, по батькові	Дата народження	Адреса реєстрації	Контактний номер телефону	Підпис	Дата підписання
316						20.09.18
317						20.09.18
318						20.09.18
319						20.09.18
320						20.09.18
321						20.09.18
322						20.09.18

Член ініціативної групи _____ підпис Пономарьова О.А.

Член ініціативної групи _____ підпис Чунаєв О.Е.

Член ініціативної групи _____ підпис Нєстєрков А.Є.

Член ініціативної групи _____ підпис Приз В.Г.

Член ініціативної групи _____ підпис Яворська К.В.

ПІДПИСНИЙ ЛИСТ N 47

із підписами членів територіальної громади міста Києва щодо ініціювання в порядку місцевої ініціативи питання щодо припинення мобільного модульного будівництва гуртожитку для студентів Київського університету імені Бориса Грінченка на території його навчального корпусу № 2 за адресою: бул. Ігоря Шамо, 18/2

N	Прізвище, ім'я, по батькові	Дата народження	Адреса реєстрації	Контактний номер телефону	Підпис	Дата підписання
323						24.09.2018
324						24.09.2018
325						24.09.2018
326						24.09.2018
327						24.09.2018
328						24.09.2018
329						24.09.2018

Член ініціативної групи _____ підпис Пономарьова О.А.

Член ініціативної групи _____ підпис Чунаєв О.Е.

Член ініціативної групи _____ підпис Нєстєрков А.Є.

Член ініціативної групи _____ підпис Приз В.Г.

Член ініціативної групи _____ підпис Яворська К.В.

ПІДПИСНИЙ ЛИСТ N 48

із підписами членів територіальної громади міста Києва щодо ініціювання в порядку місцевої ініціативи питання щодо припинення мобільного модульного будівництва гуртожитку для студентів Київського університету імені Бориса Грінченка на території його навчального корпусу № 2 за адресою: бул. Ігоря Шамо, 18/2

N	Прізвище, ім'я, по батькові	Дата народження	Адреса реєстрації	Контактний номер телефону	Підпис	Дата підписання
330						18.09.2018
331						19.09.2018
332						19.09.2018
333						19.09.2018
334						19.09.18
335						19.09.18
336						19.09.18

Член ініціативної групи _____ підпис Пономарьова О.А.

Член ініціативної групи _____ підпис Чунаєв О.Е.

Член ініціативної групи _____ підпис Нєстєрков А.Є.

Член ініціативної групи _____ підпис Приз В.Г.

Член ініціативної групи _____ підпис Яворська К.В.

ПІДПИСНИЙ ЛИСТ N 49

із підписами членів територіальної громади міста Києва щодо ініціювання в порядку місцевої ініціативи питання щодо припинення мобільного модульного будівництва гуртожитку для студентів Київського університету імені Бориса Грінченка на території його навчального корпусу № 2 за адресою: бул. Ігоря Шамо, 18/2

N	Прізвище, ім'я, по батькові	Дата народження	Адреса реєстрації	Контактний номер телефону	Підпис	Дата підписання
337						18.09.2018
338						18.09.18
339						18.09.18
340						18.09.18
341						18.09.18
342						18.09.18
343						18.09.18

Член ініціативної групи _____ підпис Пономарьова О.А.

Член ініціативної групи _____ підпис Чунаєв О.Е.

Член ініціативної групи _____ підпис Нєстєрков А.Є.

Член ініціативної групи _____ підпис Приз В.Г.

Член ініціативної групи _____ підпис Яворська К.В.

ПІДПИСНИЙ ЛИСТ N 50

із підписами членів територіальної громади міста Києва щодо ініціювання в порядку місцевої ініціативи питання щодо припинення мобільного модульного будівництва гуртожитку для студентів Київського університету імені Бориса Грінченка на території його навчального корпусу № 2 за адресою: бул. Ігоря Шамо, 18/2

N	Прізвище, ім'я, по батькові	Дата народження	Адреса реєстрації	Контактний номер телефону	Підпис	Дата підписання
344						22.09.2018
345						22.09.2018
346						22.09.2018
347						22.09.2018
348						22.09.2018
349						22.09.2018
350						22.09.2018

Член ініціативної групи _____ (підпис) Пономарьова О.А.

Член ініціативної групи _____ (підпис) Чунаєв О.Е.

Член ініціативної групи _____ (підпис) Нєстєрков А.Є.

Член ініціативної групи _____ (підпис) Приз В.Г.

Член ініціативної групи _____ (підпис) Яворська К.В.

ПІДПИСНИЙ ЛИСТ N 51

із підписами членів територіальної громади міста Києва щодо ініціювання в порядку місцевої ініціативи питання щодо припинення мобільного модульного будівництва гуртожитку для студентів Київського університету імені Бориса Грінченка на території його навчального корпусу № 2 за адресою: бул. Ігоря Шамо, 18/2

N	Прізвище, ім'я, по батькові	Дата народження	Адреса реєстрації	Контактний номер телефону	Підпис	Дата підписання
351						19.09.18
352						19.09.18
353						19.09.18
354						19.09.18
355						19.09.18
356						19.09.18
357						19.09.18

Член ініціативної групи _____ (підпис) Пономарьова О.А.

Член ініціативної групи _____ (підпис) Чунаєв О.Е.

Член ініціативної групи _____ (підпис) Нєстєрков А.Є.

Член ініціативної групи _____ (підпис) Приз В.Г.

Член ініціативної групи _____ (підпис) Яворська К.В.

ПІДПИСНИЙ ЛИСТ N 52

із підписами членів територіальної громади міста Києва щодо ініціювання в порядку місцевої ініціативи питання щодо припинення мобільного модульного будівництва гуртожитку для студентів Київського університету імені Бориса Грінченка на території його навчального корпусу № 2 за адресою: бул. Ігоря Шамо, 18/2

N	Прізвище, ім'я, по батькові	Дата народження	Адреса реєстрації	Контактний номер телефону	Підпис	Дата підписання
358						23.09.18
359						23.09.18
360						23.09.18
361						23.09.18
362						25.09.18г.
363						25.09.18г.
364						26.09.18

Член ініціативної групи _____ підпис Пономарьова О.А.

Член ініціативної групи _____ підпис Чунаєв О.Е.

Член ініціативної групи _____ підпис Нєстєрков А.Є.

Член ініціативної групи _____ підпис Приз В.Г.

Член ініціативної групи _____ підпис Яворська К.В.

ПІДПИСНИЙ ЛИСТ N 53

із підписами членів територіальної громади міста Києва щодо ініціювання в порядку місцевої ініціативи питання щодо припинення мобільного модульного будівництва гуртожитку для студентів Київського університету імені Бориса Грінченка на території його навчального корпусу № 2 за адресою: бул. Ігоря Шамо, 18/2

N	Прізвище, ім'я, по батькові	Дата народження	Адреса реєстрації	Контактний номер телефону	Підпис	Дата підписання
365						22.09.2018р
366						22.09.2018
367						22.09.2018
368						22.09.2018
369						22.09.2018
370						22.09.2018
371						22.09.2018

Член ініціативної групи _____ підпис Пономарьова О.А.

Член ініціативної групи _____ підпис Чунаєв О.Е.

Член ініціативної групи _____ підпис Нєстєрков А.Є.

Член ініціативної групи _____ підпис Приз В.Г.

Член ініціативної групи _____ підпис Яворська К.В.

ПІДПИСНИЙ ЛИСТ N 54

із підписами членів територіальної громади міста Києва щодо ініціювання в порядку місцевої ініціативи питання щодо припинення мобільного модульного будівництва гуртожитку для студентів Київського університету імені Бориса Грінченка на території його навчального корпусу № 2 за адресою: бул. Ігоря Шамо, 18/2

N	Прізвище, ім'я, по батькові	Дата народження	Адреса реєстрації	Контактний номер телефону	Підпис	Дата підписання
372						18.09.2018
373						18.09.2018
374						18.09.2018
375						18.09.2018
376						18.09.2018
377						18.09.2018
378						18.09.2018

Член ініціативної групи _____ підпис Пономарьова О.А.

Член ініціативної групи _____ підпис Чунаєв О.Е.

Член ініціативної групи _____ підпис Нєстєрков А.Є.

Член ініціативної групи _____ підпис Приз В.Г.

Член ініціативної групи _____ підпис Яворська К.В.

ПІДПИСНИЙ ЛИСТ N 55

із підписами членів територіальної громади міста Києва щодо ініціювання в порядку місцевої ініціативи питання щодо припинення мобільного модульного будівництва гуртожитку для студентів Київського університету імені Бориса Грінченка на території його навчального корпусу № 2 за адресою: бул. Ігоря Шамо, 18/2

N	Прізвище, ім'я, по батькові	Дата народження	Адреса реєстрації	Контактний номер телефону	Підпис	Дата підписання
379						19.09.18р.
380						19.09.18р
381						19.09.18р
382						19.09.18р
383						19.09.18р
384						19.09.18р
385						19.09.18р

Член ініціативної групи _____ підпис Пономарьова О.А.

Член ініціативної групи _____ підпис Чунаєв О.Е.

Член ініціативної групи _____ підпис Нєстєрков А.Є.

Член ініціативної групи _____ підпис Приз В.Г.

Член ініціативної групи _____ підпис Яворська К.В.

ПІДПИСНИЙ ЛИСТ N 56

із підписами членів територіальної громади міста Києва щодо ініціювання в порядку місцевої ініціативи питання щодо припинення мобільного модульного будівництва гуртожитку для студентів Київського університету імені Бориса Грінченка на території його навчального корпусу № 2 за адресою: бул. Ігоря Шамо, 18/2

N	Прізвище, ім'я, по батькові	Дата народження	Адреса реєстрації	Контактний номер телефону	Підпис	Дата підписання
386						17.09.18
387						17.09.18
388						17.09.18
389						19.09.18
390						19.09.18
391						19.09.18
392						19.09.18

Член ініціативної групи _____ підпис Пономарьова О.А.

Член ініціативної групи _____ підпис Чунаєв О.Е.

Член ініціативної групи _____ підпис Нєстєрков А.Є.

Член ініціативної групи _____ підпис Приз В.Г.

Член ініціативної групи _____ підпис Яворська К.В.

ПІДПИСНИЙ ЛИСТ N 57

із підписами членів територіальної громади міста Києва щодо ініціювання в порядку місцевої ініціативи питання щодо припинення мобільного модульного будівництва гуртожитку для студентів Київського університету імені Бориса Грінченка на території його навчального корпусу № 2 за адресою: бул. Ігоря Шамо, 18/2

N	Прізвище, ім'я, по батькові	Дата народження	Адреса реєстрації	Контактний номер телефону	Підпис	Дата підписання
393						18.09.2018
394						18.09.18.
395						18.09.18
396						18.09.18
397						18.09.18
398						18.09.18
399						18.09.18

Член ініціативної групи _____ підпис Пономарьова О.А.

Член ініціативної групи _____ підпис Чунаєв О.Е.

Член ініціативної групи _____ підпис Нєстєрков А.Є.

Член ініціативної групи _____ підпис Приз В.Г.

Член ініціативної групи _____ підпис Яворська К.В.

ПІДПИСНИЙ ЛИСТ N 58

із підписами членів територіальної громади міста Києва щодо ініціювання в порядку місцевої ініціативи питання щодо припинення мобільного модульного будівництва гуртожитку для студентів Київського університету імені Бориса Грінченка на території його навчального корпусу № 2 за адресою: бул. Ігоря Шамо, 18/2

N	Прізвище, ім'я, по батькові	Дата народження	Адреса реєстрації	Контактний номер телефону	Підпис	Дата підписання
400						22.09.2018
401						22.09.2018
402						22.09.2018
403						22.09.2018
405						22.09.2018
406						22.09.2018 р.
407						22.09.2018 р.

Член ініціативної групи _____ підпис Пономарьова О.А.

Член ініціативної групи _____ підпис Чунаєв О.Е.

Член ініціативної групи _____ підпис Нєстєрков А.Є.

Член ініціативної групи _____ підпис Приз В.Г.

Член ініціативної групи _____ підпис Яворська К.В.

ПІДПИСНИЙ ЛИСТ N 59

із підписами членів територіальної громади міста Києва щодо ініціювання в порядку місцевої ініціативи питання щодо припинення мобільного модульного будівництва гуртожитку для студентів Київського університету імені Бориса Грінченка на території його навчального корпусу № 2 за адресою: бул. Ігоря Шамо, 18/2

N	Прізвище, ім'я, по батькові	Дата народження	Адреса реєстрації	Контактний номер телефону	Підпис	Дата підписання
408						18.09.2018
409						18.09.2018
410						18.09.2018
411						18.09.2018
412						18.09.2018
413						18.09.2018
414						18.09.2018

Член ініціативної групи _____ підпис Пономарьова О.А.

Член ініціативної групи _____ підпис Чунаєв О.Е.

Член ініціативної групи _____ підпис Нєстєрков А.Є.

Член ініціативної групи _____ підпис Приз В.Г.

Член ініціативної групи _____ підпис Яворська К.В.

ПІДПИСНИЙ ЛИСТ N 60

із підписами членів територіальної громади міста Києва щодо ініціювання в порядку місцевої ініціативи питання щодо припинення мобільного модульного будівництва гуртожитку для студентів Київського університету імені Бориса Грінченка на території його навчального корпусу № 2 за адресою: бул. Ігоря Шамо, 18/2

N	Прізвище, ім'я, по батькові	Дата народження	Адреса реєстрації	Контактний номер телефону	Підпис	Дата підписання
415						21.09.18
416						21.09.18
417						21.09.18
418						21.09.18
419						21.09.18
420						21.09.18
421						21.09.18

Член ініціативної групи _____ (підпис) Пономарьова О.А.

Член ініціативної групи _____ (підпис) Чунаєв О.Е.

Член ініціативної групи _____ (підпис) Нєстєрков А.Є.

Член ініціативної групи _____ (підпис) Приз В.Г.

Член ініціативної групи _____ (підпис) Яворська К.В.

ПІДПИСНИЙ ЛИСТ N 61

із підписами членів територіальної громади міста Києва щодо ініціювання в порядку місцевої ініціативи питання щодо припинення мобільного модульного будівництва гуртожитку для студентів Київського університету імені Бориса Грінченка на території його навчального корпусу № 2 за адресою: бул. Ігоря Шамо, 18/2

N	Прізвище, ім'я, по батькові	Дата народження	Адреса реєстрації	Контактний номер телефону	Підпис	Дата підписання
422						21.09.2018
423						21.09.2018
424						21.09.2018
425						21.09.2018
426						21.09.2018
427						21.09.2018
428						21.09.2018

Член ініціативної групи _____ підпис Пономарьова О.А.

Член ініціативної групи _____ підпис Чунаєв О.Е.

Член ініціативної групи _____ підпис Нєстєрков А.Є.

Член ініціативної групи _____ підпис Приз В.Г.

Член ініціативної групи _____ підпис Яворська К.В.

ПІДПИСНИЙ ЛИСТ N 62

із підписами членів територіальної громади міста Києва щодо ініціювання в порядку місцевої ініціативи питання щодо припинення мобільного модульного будівництва гуртожитку для студентів Київського університету імені Бориса Грінченка на території його навчального корпусу № 2 за адресою: бул. Ігоря Шамо, 18/2

N	Прізвище, ім'я, по батькові	Дата народження	Адреса реєстрації	Контактний номер телефону	Підпис	Дата підписання
429						19.09.2018
430						19.09.2018
431						19.09.2018
432						19.09.2018
433						19.09.2018
434						19.09.2018
435						19.09.2018

Член ініціативної групи _____ підпис Пономарьова О.А.

Член ініціативної групи _____ підпис Чунаєв О.Е.

Член ініціативної групи _____ підпис Нєстєрков А.Є.

Член ініціативної групи _____ підпис Приз В.Г.

Член ініціативної групи _____ підпис Яворська К.В.

ПІДПИСНИЙ ЛИСТ N 63

із підписами членів територіальної громади міста Києва щодо ініціювання в порядку місцевої ініціативи питання щодо припинення мобільного модульного будівництва гуртожитку для студентів Київського університету імені Бориса Грінченка на території його навчального корпусу № 2 за адресою: бул. Ігоря Шамо, 18/2

N	Прізвище, ім'я, по батькові	Дата народження	Адреса реєстрації	Контактний номер телефону	Підпис	Дата підписання
436						19.09.18
437						19.09.18
438						19.09.18
439						19.09.18
440						19.09.18
441						19.08.18
442						19.08.18

Член ініціативної групи _____ (підпис) Пономарьова О.А.

Член ініціативної групи _____ (підпис) Чунаєв О.Е.

Член ініціативної групи _____ (підпис) Нєстєрков А.Є.

Член ініціативної групи _____ (підпис) Приз В.Г.

Член ініціативної групи _____ (підпис) Яворська К.В.

ПІДПИСНИЙ ЛИСТ N 64

із підписами членів територіальної громади міста Києва щодо ініціювання в порядку місцевої ініціативи питання щодо припинення мобільного модульного будівництва гуртожитку для студентів Київського університету імені Бориса Грінченка на території його навчального корпусу № 2 за адресою: бул. Ігоря Шамо, 18/2

N	Прізвище, ім'я, по батькові	Дата народження	Адреса реєстрації	Контактний номер телефону	Підпис	Дата підписання
443						19.IX.2018
444						19.IX.2018
445						19.IX.2018
446						19.09.18
447						19.09.18
448						19.09.18
449						20.09.18

Член ініціативної групи _____ (підпис) Пономарьова О.А.

Член ініціативної групи _____ (підпис) Чунаєв О.Е.

Член ініціативної групи _____ (підпис) Нєстєрков А.Є.

Член ініціативної групи _____ (підпис) Приз В.Г.

Член ініціативної групи _____ (підпис) Яворська К.В.

ПІДПИСНИЙ ЛИСТ N 65

із підписами членів територіальної громади міста Києва щодо ініціювання в порядку місцевої ініціативи питання щодо припинення мобільного модульного будівництва гуртожитку для студентів Київського університету імені Бориса Грінченка на території його навчального корпусу № 2 за адресою: бул. Ігоря Шамо, 18/2

N	Прізвище, ім'я, по батькові	Дата народження	Адреса реєстрації	Контактний номер телефону	Підпис	Дата підписання
450						2018
451						20/9-18
452						20/9 18
453						20.09.18
454						20.09.2018
455						20.09.2018
456						21.09.2018

Член ініціативної групи _____ (підпис) Пономарьова О.А.

Член ініціативної групи _____ (підпис) Чунаєв О.Е.

Член ініціативної групи _____ (підпис) Нєстєрков А.Є.

Член ініціативної групи _____ (підпис) Приз В.Г.

Член ініціативної групи _____ (підпис) Яворська К.В.

ПІДПИСНИЙ ЛИСТ N 66

із підписами членів територіальної громади міста Києва щодо ініціювання в порядку місцевої ініціативи питання щодо припинення мобільного модульного будівництва гуртожитку для студентів Київського університету імені Бориса Грінченка на території його навчального корпусу № 2 за адресою: бул. Ігоря Шамо, 18/2

N	Прізвище, ім'я, по батькові	Дата народження	Адреса реєстрації	Контактний номер телефону	Підпис	Дата підписання
457						20.09.2018
458						20.09.2018
459						20.09.18.
460						20.09.18
461						20.09.18
462						20.09.18
463						20.09.18

Член ініціативної групи _____ (підпис) Пономарьова О.А.

Член ініціативної групи _____ (підпис) Чунаєв О.Е.

Член ініціативної групи _____ (підпис) Нєстєрков А.Є.

Член ініціативної групи _____ (підпис) Приз В.Г.

Член ініціативної групи _____ (підпис) Яворська К.В.

ПІДПИСНИЙ ЛИСТ N 67

із підписами членів територіальної громади міста Києва щодо ініціювання в порядку місцевої ініціативи питання щодо припинення мобільного модульного будівництва гуртожитку для студентів Київського університету імені Бориса Грінченка на території його навчального корпусу № 2 за адресою: бул. Ігоря Шамо, 18/2

N	Прізвище, ім'я, по батькові	Дата народження	Адреса реєстрації	Контактний номер телефону	Підпис	Дата підписання
464						25.09.2018
465						25.09.2018
466						25.09.2018
467						25.09.2018
468						25.09.2018
469						25.09.2018
470						25.09.2018

Член ініціативної групи _____ підпис Пономарьова О.А.

Член ініціативної групи _____ підпис Чунаєв О.Е.

Член ініціативної групи _____ підпис Нєстєрков А.Є.

Член ініціативної групи _____ підпис Приз В.Г.

Член ініціативної групи _____ підпис Яворська К.В.

ПІДПИСНИЙ ЛИСТ N 68

із підписами членів територіальної громади міста Києва щодо ініціювання в порядку місцевої ініціативи питання щодо припинення мобільного модульного будівництва гуртожитку для студентів Київського університету імені Бориса Грінченка на території його навчального корпусу № 2 за адресою: бул. Ігоря Шамо, 18/2

N	Прізвище, ім'я, по батькові	Дата народження	Адреса реєстрації	Контактний номер телефону	Підпис	Дата підписання
471						19.09.18г.
472						19.09.18г.
473						19.09.18г.
474						19.09.18г.
475						19.09.18г.
476						19.09.18г.
477						19.09.2018

Член ініціативної групи _____ підпис Пономарьова О.А.

Член ініціативної групи _____ підпис Чунаєв О.Е.

Член ініціативної групи _____ підпис Нєстєрков А.Є.

Член ініціативної групи _____ підпис Приз В.Г.

Член ініціативної групи _____ підпис Яворська К.В.

ПІДПИСНИЙ ЛИСТ N 69

із підписами членів територіальної громади міста Києва щодо ініціювання в порядку місцевої ініціативи питання щодо припинення мобільного модульного будівництва гуртожитку для студентів Київського університету імені Бориса Грінченка на території його навчального корпусу № 2 за адресою: бул. Ігоря Шамо, 18/2

N	Прізвище, ім'я, по батькові	Дата народження	Адреса реєстрації	Контактний номер телефону	Підпис	Дата підписання
478						23.09.2018
479						23.09.2018
480						23.09.2018
481						23.09.2018
482						23.09.2018
483						23.09.2018
484						23.09.2018

Член ініціативної групи _____ підпис Пономарьова О.А.

Член ініціативної групи _____ підпис Чунаєв О.Е.

Член ініціативної групи _____ підпис Нєстєрков А.Є.

Член ініціативної групи _____ підпис Приз В.Г.

Член ініціативної групи _____ підпис Яворська К.В.

ПІДПИСНИЙ ЛИСТ N 70

із підписами членів територіальної громади міста Києва щодо ініціювання в порядку місцевої ініціативи питання щодо припинення мобільного модульного будівництва гуртожитку для студентів Київського університету імені Бориса Грінченка на території його навчального корпусу № 2 за адресою: бул. Ігоря Шамо, 18/2

N	Прізвище, ім'я, по батькові	Дата народження	Адреса реєстрації	Контактний номер телефону	Підпис	Дата підписання
485						24.09.2018
486						24.09.2018
487						24.09.2018
488						24.09.2018
489						24.09.2018
490						24.09.2018
491						24.09.2018

Член ініціативної групи _____ підпис Пономарьова О.А.

Член ініціативної групи _____ підпис Чунаєв О.Е.

Член ініціативної групи _____ підпис Нєстєрков А.Є.

Член ініціативної групи _____ підпис Приз В.Г.

Член ініціативної групи _____ підпис Яворська К.В.

ПІДПИСНИЙ ЛИСТ N 71

із підписами членів територіальної громади міста Києва щодо ініціювання в порядку місцевої ініціативи питання щодо припинення мобільного модульного будівництва гуртожитку для студентів Київського університету імені Бориса Грінченка на території його навчального корпусу № 2 за адресою: бул. Ігоря Шамо, 18/2

N	Прізвище, ім'я, по батькові	Дата народження	Адреса реєстрації	Контактний номер телефону	Підпис	Дата підписання
492						18.09.2018 р.
493						18.09.2018 р.
494						19.09.2018
495						15.09.2018 р.
496						19.09.2018
497						19.09.2018
498						19.09.2018

Член ініціативної групи _____ підпис Пономарьова О.А.

Член ініціативної групи _____ підпис Чунаєв О.Е.

Член ініціативної групи _____ підпис Нєстєрков А.Є.

Член ініціативної групи _____ підпис Приз В.Г.

Член ініціативної групи _____ підпис Яворська К.В.

ПІДПИСНИЙ ЛИСТ N 72

із підписами членів територіальної громади міста Києва щодо ініціювання в порядку місцевої ініціативи питання щодо припинення мобільного модульного будівництва гуртожитку для студентів Київського університету імені Бориса Грінченка на території його навчального корпусу № 2 за адресою: бул. Ігоря Шамо, 18/2

N	Прізвище, ім'я, по батькові	Дата народження	Адреса реєстрації	Контактний номер телефону	Підпис	Дата підписання
499						22.09.2018
500						22.09.2018
501						26.09.2018
502						29.09.2018
503						29.09.2018
504						25.09.2018
505						25.09.18.

Член ініціативної групи _____ підпис Пономарьова О.А.

Член ініціативної групи _____ підпис Чунаєв О.Е.

Член ініціативної групи _____ підпис Нєстєрков А.Є.

Член ініціативної групи _____ підпис Приз В.Г.

Член ініціативної групи _____ підпис Яворська К.В.

[redacted]

ПІДПИСНИЙ ЛИСТ N 73

із підписами членів територіальної громади міста Києва щодо ініціювання в порядку місцевої ініціативи питання щодо припинення мобільного модульного будівництва гуртожитку для студентів Київського університету імені Бориса Грінченка на території його навчального корпусу № 2 за адресою: бул. Ігоря Шамо, 18/2

N	Прізвище, ім'я, по батькові	Дата народження	Адреса реєстрації	Контактний номер телефону	Підпис	Дата підписання
506	Іван					23.09.18
507	Галина					23.09.18
508	Наталія					23.09.18
509	Андрій					23.09.18
510	Вадим					23.09.18
511	Ян					25.09.18
512	Ян					25.09.18

Член ініціативної групи _____ (підпис) Пономарьова О.А.

Член ініціативної групи _____ (підпис) Чунаєв О.Е.

Член ініціативної групи _____ (підпис) Нєстєрков А.Є.

Член ініціативної групи _____ (підпис) Приз В.Г.

Член ініціативної групи _____ (підпис) Яворська К.В.

[redacted]

ПІДПИСНИЙ ЛИСТ N 74

із підписами членів територіальної громади міста Києва щодо ініціювання в порядку місцевої ініціативи питання щодо припинення мобільного модульного будівництва гуртожитку для студентів Київського університету імені Бориса Грінченка на території його навчального корпусу № 2 за адресою: бул. Ігоря Шамо, 18/2

N	Прізвище, ім'я, по батькові	Дата народження	Адреса реєстрації	Контактний номер телефону	Підпис	Дата підписання
513	Катерина					18.09.2018
514						18.09.2018
515	Іван					18.09.2018
516						18.09.2018
517						18.09.2018
518						18.09.18
519						18.09.18р.

Член ініціативної групи _____ (підпис) Пономарьова О.А.

Член ініціативної групи _____ (підпис) Чунаєв О.Е.

Член ініціативної групи _____ (підпис) Нєстєрков А.Є.

Член ініціативної групи _____ (підпис) Приз В.Г.

Член ініціативної групи _____ (підпис) Яворська К.В.

ПІДПИСНИЙ ЛИСТ N 75

із підписами членів територіальної громади міста Києва щодо ініціювання в порядку місцевої ініціативи питання щодо припинення мобільного модульного будівництва гуртожитку для студентів Київського університету імені Бориса Грінченка на території його навчального корпусу № 2 за адресою: бул. Ігоря Шамо, 18/2

N	Прізвище, ім'я, по батькові	Дата народження	Адреса реєстрації	Контактний номер телефону	Підпис	Дата підписання
520	[illegible]					20.09.18
521	[illegible]					20.09.18
522	[illegible]					20.09.18
523	[illegible]					20.09.18
524	[illegible]					20.09.18
525	[illegible]					20.09.18
526	[illegible]					20.09.2018

Член ініціативної групи _____ підпис Пономарьова О.А.

Член ініціативної групи _____ підпис Чунаєв О.Е.

Член ініціативної групи _____ підпис Нєстєрков А.Є.

Член ініціативної групи _____ підпис Приз В.Г.

Член ініціативної групи _____ підпис Яворська К.В.

ПІДПИСНИЙ ЛИСТ N 76

із підписами членів територіальної громади міста Києва щодо ініціювання в порядку місцевої ініціативи питання щодо припинення мобільного модульного будівництва гуртожитку для студентів Київського університету імені Бориса Грінченка на території його навчального корпусу № 2 за адресою: бул. Ігоря Шамо, 18/2

N	Прізвище, ім'я, по батькові	Дата народження	Адреса реєстрації	Контактний номер телефону	Підпис	Дата підписання
527	[redacted]					18.09.2018
528	[redacted]					19.09.2019
529	[redacted]					19.09.2018
530	[redacted]					19.09.2018
531	[redacted]					19.09.18
532	[redacted]					19.09.2018
533	[redacted]					19.09.2018

Член ініціативної групи _____ підпис Пономарьова О.А.

Член ініціативної групи _____ підпис Чунаєв О.Е.

Член ініціативної групи _____ підпис Нєстєрков А.Є.

Член ініціативної групи _____ підпис Приз В.Г.

Член ініціативної групи _____ підпис Яворська К.В.

ПІДПИСНИЙ ЛИСТ N 77

із підписами членів територіальної громади міста Києва щодо ініціювання в порядку місцевої ініціативи питання щодо припинення мобільного модульного будівництва гуртожитку для студентів Київського університету імені Бориса Грінченка на території його навчального корпусу № 2 за адресою: бул. Ігоря Шамо, 18/2

N	Прізвище, ім'я, по батькові	Дата народження	Адреса реєстрації	Контактний номер телефону	Підпис	Дата підписання
534	[redacted]					20.09.2018
535	[redacted]					20.09.2018
536	[redacted]					20.09.2018
537	[redacted]					20.09.2018
538	[redacted]					20.09.18г.
539	[redacted]					20.09.18г
540	[redacted]					20.09.18.

Член ініціативної групи _____ підпис Пономарьова О.А.

Член ініціативної групи _____ підпис Чунаєв О.Е.

Член ініціативної групи _____ підпис Нєстєрков А.Є.

Член ініціативної групи _____ підпис Приз В.Г.

Член ініціативної групи _____ підпис Яворська К.В.

ПІДПИСНИЙ ЛИСТ N 78

із підписами членів територіальної громади міста Києва щодо ініціювання в порядку місцевої ініціативи питання щодо припинення мобільного модульного будівництва гуртожитку для студентів Київського університету імені Бориса Грінченка на території його навчального корпусу № 2 за адресою: бул. Ігоря Шамо, 18/2

N	Прізвище, ім'я, по батькові	Дата народження	Адреса реєстрації	Контактний номер телефону	Підпис	Дата підписання
541						18.09.2018
542						18.09.2018
543						18.09.2018
544						18.09.2018
545						18.09.2018
546						18.09.2018
547						18.09.2018

Член ініціативної групи _____ підпис Пономарьова О.А.

Член ініціативної групи _____ підпис Чунаєв О.Е.

Член ініціативної групи _____ підпис Нєстєрков А.Є.

Член ініціативної групи _____ підпис Приз В.Г.

Член ініціативної групи _____ підпис Яворська К.В.

ПІДПИСНИЙ ЛИСТ N 79

із підписами членів територіальної громади міста Києва щодо ініціювання в порядку місцевої ініціативи питання щодо припинення мобільного модульного будівництва гуртожитку для студентів Київського університету імені Бориса Грінченка на території його навчального корпусу № 2 за адресою: бул. Ігоря Шамо, 18/2

N	Прізвище, ім'я, по батькові	Дата народження	Адреса реєстрації	Контактний номер телефону	Підпис	Дата підписання
548						19.09.18.
549						19.09.18
550						19.09.18
551						19.09.18
552						19.09.18
553						19.09.18
554						19.09.18

Член ініціативної групи _____ підпис Пономарьова О.А.

Член ініціативної групи _____ підпис Чунаєв О.Е.

Член ініціативної групи _____ підпис Нєстєрков А.Є.

Член ініціативної групи _____ підпис Приз В.Г.

Член ініціативної групи _____ підпис Яворська К.В.

ПІДПИСНИЙ ЛИСТ N 80

із підписами членів територіальної громади міста Києва щодо ініціювання в порядку місцевої ініціативи питання щодо припинення мобільного модульного будівництва гуртожитку для студентів Київського університету імені Бориса Грінченка на території його навчального корпусу № 2 за адресою: бул. Ігоря Шамо, 18/2

N	Прізвище, ім'я, по батькові	Дата народження	Адреса реєстрації	Контактний номер телефону	Підпис	Дата підписання
555	[redacted]					21.09.2018
556	[redacted]					21.09.2018
557	[redacted]					21.09.2018
558	[redacted]					21.09.2018
559	[redacted]					21.09.2018
560	[redacted]					21.09.2018
561	[redacted]					21.09.2018

Член ініціативної групи _____ підпис — Пономарьова О.А.

Член ініціативної групи _____ підпис — Чунаєв О.Е.

Член ініціативної групи _____ підпис — Нестєрков А.Є.

Член ініціативної групи _____ підпис — Приз В.Г.

Член ініціативної групи _____ підпис — Яворська К.В.

ПІДПИСНИЙ ЛИСТ N 81

із підписами членів територіальної громади міста Києва щодо ініціювання в порядку місцевої ініціативи питання щодо припинення мобільного модульного будівництва гуртожитку для студентів Київського університету імені Бориса Грінченка на території його навчального корпусу № 2 за адресою: бул. Ігоря Шамо, 18/2

N	Прізвище, ім'я, по батькові	Дата народження	Адреса реєстрації	Контактний номер телефону	Підпис	Дата підписання
562	[redacted]					19.09.18.
563	[redacted]					19.09.18.
564	[redacted]					20.09.18 р.
565	[redacted]					20.09.2018 р.
566	[redacted]					21.09.2018.
567	[redacted]					21.09.2018 р.
568	[redacted]					21.09.18

Член ініціативної групи _____ підпис — Пономарьова О.А.

Член ініціативної групи _____ підпис — Чунаєв О.Е.

Член ініціативної групи _____ підпис — Нестєрков А.Є.

Член ініціативної групи _____ підпис — Приз В.Г.

Член ініціативної групи _____ підпис — Яворська К.В.

ПІДПИСНИЙ ЛИСТ N 82

із підписами членів територіальної громади міста Києва щодо ініціювання в порядку місцевої ініціативи питання щодо припинення мобільного модульного будівництва гуртожитку для студентів Київського університету імені Бориса Грінченка на території його навчального корпусу № 2 за адресою: бул. Ігоря Шамо, 18/2

N	Прізвище, ім'я, по батькові	Дата народження	Адреса реєстрації	Контактний номер телефону	Підпис	Дата підписання
569						23.09.2018
570						23.09.2018
571						23.09.2018
572						23.09.2018
573						23.09.2018
574						23.09.2018
575						23.09.2018

Член ініціативної групи _____ (підпис) Пономарьова О.А.

Член ініціативної групи _____ (підпис) Чунаєв О.Е.

Член ініціативної групи _____ (підпис) Нєстєрков А.Є.

Член ініціативної групи _____ (підпис) Приз В.Г.

Член ініціативної групи _____ (підпис) Яворська К.В.

ПІДПИСНИЙ ЛИСТ N 83

із підписами членів територіальної громади міста Києва щодо ініціювання в порядку місцевої ініціативи питання щодо припинення мобільного модульного будівництва гуртожитку для студентів Київського університету імені Бориса Грінченка на території його навчального корпусу № 2 за адресою: бул. Ігоря Шамо, 18/2

N	Прізвище, ім'я, по батькові	Дата народження	Адреса реєстрації	Контактний номер телефону	Підпис	Дата підписання
576						20.09.2018
577						20.09.2018
578						21.09.2018
579						21.09.2018
580						24.09.18 г.
581						24.09.18 г.
582						24.09.18 г.

Член ініціативної групи _____ (підпис) Пономарьова О.А.

Член ініціативної групи _____ (підпис) Чунаєв О.Е.

Член ініціативної групи _____ (підпис) Нєстєрков А.Є.

Член ініціативної групи _____ (підпис) Приз В.Г.

Член ініціативної групи _____ (підпис) Яворська К.В.

ПІДПИСНИЙ ЛИСТ N 84

із підписами членів територіальної громади міста Києва щодо ініціювання в порядку місцевої ініціативи питання щодо припинення мобільного модульного будівництва гуртожитку для студентів Київського університету імені Бориса Грінченка на території його навчального корпусу № 2 за адресою: бул. Ігоря Шамо, 18/2

N	Прізвище, ім'я, по батькові	Дата народження	Адреса реєстрації	Контактний номер телефону	Підпис	Дата підписання
583	[illegible] Світлана [illegible]овна					19.09.18р.
584	[illegible] Василь [illegible]ович					19.09.18р.
585	[illegible] Євгенія [illegible]льовна					19.09.18р.
586	[illegible]ва Олександ[illegible]ровна					20.09.18р.
587	[illegible] Лілія [illegible]ровна					20.09.18р.
588	[illegible]ва Тамара [illegible]івна					20.09.18р
589	[illegible] Сергій [illegible]ович					20.09.18р

Член ініціативної групи _____ підпис Пономарьова О.А.

Член ініціативної групи _____ підпис Чунаєв О.Е.

Член ініціативної групи _____ підпис Нєстєрков А.Є.

Член ініціативної групи _____ підпис Приз В.Г.

Член ініціативної групи _____ підпис Яворська К.В.

ПІДПИСНИЙ ЛИСТ N 85

із підписами членів територіальної громади міста Києва щодо ініціювання в порядку місцевої ініціативи питання щодо припинення мобільного модульного будівництва гуртожитку для студентів Київського університету імені Бориса Грінченка на території його навчального корпусу № 2 за адресою: бул. Ігоря Шамо, 18/2

N	Прізвище, ім'я, по батькові	Дата народження	Адреса реєстрації	Контактний номер телефону	Підпис	Дата підписання
590	[illegible] Миколаївна					23.09.2018
591	[illegible] Галина [illegible]на					23.09.2018
592	[illegible] Грин[illegible]на					23.09.2018
593	[illegible]ьна Миколаївна					23.09.2018
594	[illegible] Наталія [illegible]на					23.09.2018
595	[illegible]ик Олександрівна					23.09.2018
596	[illegible]ина [illegible]рівна					23.09.2018

Член ініціативної групи _____ підпис Пономарьова О.А.

Член ініціативної групи _____ підпис Чунаєв О.Е.

Член ініціативної групи _____ підпис Нєстєрков А.Є.

Член ініціативної групи _____ підпис Приз В.Г.

Член ініціативної групи _____ підпис Яворська К.В.

ПІДПИСНИЙ ЛИСТ N 86

із підписами членів територіальної громади міста Києва щодо ініціювання в порядку місцевої ініціативи питання щодо припинення мобільного модульного будівництва гуртожитку для студентів Київського університету імені Бориса Грінченка на території його навчального корпусу № 2 за адресою: бул. Ігоря Шамо, 18/2

N	Прізвище, ім'я, по батькові	Дата народження	Адреса реєстрації	Контактний номер телефону	Підпис	Дата підписання
597	лексій Олексійович					23.09.18р.
598	Тамара Олексіївна					23.09.18р.
599	ій Михайлович					23.09.18р.
600	Ольга Ківна					23.09.18р.
601	Надія Івна					23.09.18р.
602	Людмила Ігорівна					23.09.18р.
603	ова Марія Миколаївна					23.09.18р.

Член ініціативної групи _____ підпис Пономарьова О.А.

Член ініціативної групи _____ підпис Чунаєв О.Е.

Член ініціативної групи _____ підпис Нестєрков А.Є.

Член ініціативної групи _____ підпис Приз В.Г.

Член ініціативної групи _____ підпис Яворська К.В.

ПІДПИСНИЙ ЛИСТ N 87

із підписами членів територіальної громади міста Києва щодо ініціювання в порядку місцевої ініціативи питання щодо припинення мобільного модульного будівництва гуртожитку для студентів Київського університету імені Бориса Грінченка на території його навчального корпусу № 2 за адресою: бул. Ігоря Шамо, 18/2

N	Прізвище, ім'я, по батькові	Дата народження	Адреса реєстрації	Контактний номер телефону	Підпис	Дата підписання
604	сіївна					23.09.2018
605	Неокрович					23.09.2018
606	ович					23.09.2018
607	ріївна					23.09.2018
608	Володимирівна					24.09.2018
609	ма					24.09.2018
610	Миколаївна					24.09.2018

Член ініціативної групи _____ підпис Пономарьова О.А.

Член ініціативної групи _____ підпис Чунаєв О.Е.

Член ініціативної групи _____ підпис Нестєрков А.Є.

Член ініціативної групи _____ підпис Приз В.Г.

Член ініціативної групи _____ підпис Яворська К.В.

ПІДПИСНИЙ ЛИСТ N 88

із підписами членів територіальної громади міста Києва щодо ініціювання в порядку місцевої ініціативи питання щодо припинення мобільного модульного будівництва гуртожитку для студентів Київського університету імені Бориса Грінченка на території його навчального корпусу № 2 за адресою: бул. Ігоря Шамо, 18/2

N	Прізвище, ім'я, по батькові	Дата народження	Адреса реєстрації	Контактний номер телефону	Підпис	Дата підписання
611						18.09.2018
612						18.09.2018
613						18.09.2018
614						18.09.2018
615						18.09.2018
616						18.09.2018
617						18.09.2018

Член ініціативної групи _____ підпис Пономарьова О.А.

Член ініціативної групи _____ підпис Чунаєв О.Е.

Член ініціативної групи _____ підпис Нестєрков А.Є.

Член ініціативної групи _____ підпис Приз В.Г.

Член ініціативної групи _____ підпис Яворська К.В.

ПІДПИСНИЙ ЛИСТ N 89

із підписами членів територіальної громади міста Києва щодо ініціювання в порядку місцевої ініціативи питання щодо припинення мобільного модульного будівництва гуртожитку для студентів Київського університету імені Бориса Грінченка на території його навчального корпусу № 2 за адресою: бул. Ігоря Шамо, 18/2

N	Прізвище, ім'я, по батькові	Дата народження	Адреса реєстрації	Контактний номер телефону	Підпис	Дата підписання
618						21.09.18.
619						21.09.18.
620						21.09.18.
621						21.09.18
622						21.09.18.
623						21-09-18.
624						21.09.18.

Член ініціативної групи _____ підпис Пономарьова О.А.

Член ініціативної групи _____ підпис Чунаєв О.Е.

Член ініціативної групи _____ підпис Нестєрков А.Є.

Член ініціативної групи _____ підпис Приз В.Г.

Член ініціативної групи _____ підпис Яворська К.В.

ПІДПИСНИЙ ЛИСТ N 90

із підписами членів територіальної громади міста Києва щодо ініціювання в порядку місцевої ініціативи питання щодо припинення мобільного модульного будівництва гуртожитку для студентів Київського університету імені Бориса Грінченка на території його навчального корпусу № 2 за адресою: бул. Ігоря Шамо, 18/2

N	Прізвище, ім'я, по батькові	Дата народження	Адреса реєстрації	Контактний номер телефону	Підпис	Дата підписання
625						21.09.18
626						21.09.18
627						21.09.18
628						21.09.18
629						21.09.18
630						21.09.18
631						21.09.18

Член ініціативної групи _____ (підпис) Пономарьова О.А.

Член ініціативної групи _____ (підпис) Чунаєв О.Е.

Член ініціативної групи _____ (підпис) Нєстєрков А.Є.

Член ініціативної групи _____ (підпис) Приз В.Г.

Член ініціативної групи _____ (підпис) Яворська К.В.

ПІДПИСНИЙ ЛИСТ N 91

із підписами членів територіальної громади міста Києва щодо ініціювання в порядку місцевої ініціативи питання щодо припинення мобільного модульного будівництва гуртожитку для студентів Київського університету імені Бориса Грінченка на території його навчального корпусу № 2 за адресою: бул. Ігоря Шамо, 18/2

N	Прізвище, ім'я, по батькові	Дата народження	Адреса реєстрації	Контактний номер телефону	Підпис	Дата підписання
632						23.09.2018
633						23.09.2018
634						23.09.2018
635						23.09.2018
636						23.09.2018
637						23.09.2018
638						23.09.2018

Член ініціативної групи _____ підпис — Пономарьова О.А.

Член ініціативної групи _____ підпис — Чунаєв О.Е.

Член ініціативної групи _____ підпис — Нєстєрков А.Є.

Член ініціативної групи _____ підпис — Приз В.Г.

Член ініціативної групи _____ підпис — Яворська К.В.

ПІДПИСНИЙ ЛИСТ N 92

із підписами членів територіальної громади міста Києва щодо ініціювання в порядку місцевої ініціативи питання щодо припинення мобільного модульного будівництва гуртожитку для студентів Київського університету імені Бориса Грінченка на території його навчального корпусу № 2 за адресою: бул. Ігоря Шамо, 18/2

N	Прізвище, ім'я, по батькові	Дата народження	Адреса реєстрації	Контактний номер телефону	Підпис	Дата підписання
639						22.09.2018
640						22.09.2018
641						22.09.2018
642						23.09.2018
643						23.09.2018
644						23.09.2018
645						23.09.2018

Член ініціативної групи _____ підпис — Пономарьова О.А.

Член ініціативної групи _____ підпис — Чунаєв О.Е.

Член ініціативної групи _____ підпис — Нєстєрков А.Є.

Член ініціативної групи _____ підпис — Приз В.Г.

Член ініціативної групи _____ підпис — Яворська К.В.

ПІДПИСНИЙ ЛИСТ N 93

із підписами членів територіальної громади міста Києва щодо ініціювання в порядку місцевої ініціативи питання щодо припинення мобільного модульного будівництва гуртожитку для студентів Київського університету імені Бориса Грінченка на території його навчального корпусу № 2 за адресою: бул. Ігоря Шамо, 18/2

N	Прізвище, ім'я, по батькові	Дата народження	Адреса реєстрації	Контактний номер телефону	Підпис	Дата підписання
646	Николай ирович					20.09.2018
647	ирина адьна					20.09.2018
648	ская нстантинов					21.09.2018
649						21.09.018
650	ирович Жан					21.09.2018
651	ирович Олег					21.09.2018
652	ко Антон ославна					21.09.18

Член ініціативної групи _____ підпис Пономарьова О.А.

Член ініціативної групи _____ підпис Чунаєв О.Е.

Член ініціативної групи _____ підпис Нєстєрков А.Є.

Член ініціативної групи _____ підпис Приз В.Г.

Член ініціативної групи _____ підпис Яворська К.В.

ПІДПИСНИЙ ЛИСТ N 94

із підписами членів територіальної громади міста Києва щодо ініціювання в порядку місцевої ініціативи питання щодо припинення мобільного модульного будівництва гуртожитку для студентів Київського університету імені Бориса Грінченка на території його навчального корпусу № 2 за адресою: бул. Ігоря Шамо, 18/2

N	Прізвище, ім'я, по батькові	Дата народження	Адреса реєстрації	Контактний номер телефону	Підпис	Дата підписання
653	Вадим одимирович					20.09.18р.
654	вітлана ївна					20.09.18р
655	ладимир ирович					23.09.18р
656	Богдан ович					23.09.18р.
657	Віктор ійович					23.09.18р.
658	а Ірина димирівна					23.09.18р
659	ганін ійович					23.09.18р.

Член ініціативної групи _____ підпис Пономарьова О.А.

Член ініціативної групи _____ підпис Чунаєв О.Е.

Член ініціативної групи _____ підпис Нєстєрков А.Є.

Член ініціативної групи _____ підпис Приз В.Г.

Член ініціативної групи _____ підпис Яворська К.В.

ПІДПИСНИЙ ЛИСТ N 95

із підписами членів територіальної громади міста Києва щодо ініціювання в порядку місцевої ініціативи питання щодо припинення мобільного модульного будівництва гуртожитку для студентів Київського університету імені Бориса Грінченка на території його навчального корпусу № 2 за адресою: бул. Ігоря Шамо, 18/2

N	Прізвище, ім'я, по батькові	Дата народження	Адреса реєстрації	Контактний номер телефону	Підпис	Дата підписання
660						19.09.2018
661						20.09.2018
662						20.09.2018
663						20.09.2018
664						20.09.2018
665						20.09.2018
666						20.09.2018

Член ініціативної групи _____ (підпис) Пономарьова О.А.

Член ініціативної групи _____ (підпис) Чупаєв О.Е.

Член ініціативної групи _____ (підпис) Нєстєрков А.Є.

Член ініціативної групи _____ (підпис) Приз В.Г.

Член ініціативної групи _____ (підпис) Яворська К.В.

ПІДПИСНИЙ ЛИСТ N 96

із підписами членів територіальної громади міста Києва щодо ініціювання в порядку місцевої ініціативи питання щодо припинення мобільного модульного будівництва гуртожитку для студентів Київського університету імені Бориса Грінченка на території його навчального корпусу № 2 за адресою: бул. Ігоря Шамо, 18/2

N	Прізвище, ім'я, по батькові	Дата народження	Адреса реєстрації	Контактний номер	Підпис	Дата підписання
667						18.09.2018
668						18.09.2018
669						18.09.2018
670						18.09.18
671						18.09.18
672						19.09.18
673						19.09.18

Член ініціативної групи _____ (підпис) Пономарьова О.А.

Член ініціативної групи _____ (підпис) Чупаєв О.Е.

Член ініціативної групи _____ (підпис) Нєстєрков А.Є.

Член ініціативної групи _____ (підпис) Приз В.Г.

Член ініціативної групи _____ (підпис) Яворська К.В.

ПІДПИСНИЙ ЛИСТ N 97

із підписами членів територіальної громади міста Києва щодо ініціювання в порядку місцевої ініціативи питання щодо припинення мобільного модульного будівництва гуртожитку для студентів Київського університету імені Бориса Грінченка на території його навчального корпусу № 2 за адресою: бул. Ігоря Шамо, 18/2

N	Прізвище, ім'я, по батькові	Дата народження	Адреса реєстрації	Контактний номер телефону	Підпис	Дата підписання
674						28.09.2018
675						28.09.18
676						28.09.18
677						28.09.18
678						28.09.18
679						28.09.2018
680						28.09.2018

Член ініціативної групи _____ підпис Пономарьова О.А.

Член ініціативної групи _____ підпис Чунаєв О.Е.

Член ініціативної групи _____ підпис Нєстєрков А.Є.

Член ініціативної групи _____ підпис Приз В.Г.

Член ініціативної групи _____ підпис Яворська К.В.

ПІДПИСНИЙ ЛИСТ N 98

із підписами членів територіальної громади міста Києва щодо ініціювання в порядку місцевої ініціативи питання щодо припинення мобільного модульного будівництва гуртожитку для студентів Київського університету імені Бориса Грінченка на території його навчального корпусу № 2 за адресою: бул. Ігоря Шамо, 18/2

N	Прізвище, ім'я, по батькові	Дата народження	Адреса реєстрації	Контактний номер телефону	Підпис	Дата підписання
681						28.09.2018
682						28.09.2018
683						28.09.18
684						27.09.2018
685						27.09.2018
686						27.09.2018
687						27.09.18 р

Член ініціативної групи _____ підпис Пономарьова О.А.

Член ініціативної групи _____ підпис Чунаєв О.Е.

Член ініціативної групи _____ підпис Нєстєрков А.Є.

Член ініціативної групи _____ підпис Приз В.Г.

Член ініціативної групи _____ підпис Яворська К.В.

ПІДПИСНИЙ ЛИСТ N 99

із підписами членів територіальної громади міста Києва щодо ініціювання в порядку місцевої ініціативи питання щодо припинення мобільного модульного будівництва гуртожитку для студентів Київського університету імені Бориса Грінченка на території його навчального корпусу № 2 за адресою: бул. Ігоря Шамо, 18/2

N	Прізвище, ім'я, по батькові	Дата народження	Адреса реєстрації	Контактний номер	Підпис	Дата підписання
688						18.09.2018 р
689						18.09.18р.
690						18.09.2018
691						18.09.18
692						18.09.18
693						18.09.18
694						18.09.18

Член ініціативної групи _____ (підпис) Пономарьова О.А.

Член інціативної групи _____ (підпис) Чунаєв О.Е.

Член ініціативної групи _____ (підпис) Нєстєрков А.Є.

Член ініціативної групи _____ (підпис) Приз В.Г.

Член ініціативної групи _____ (підпис) Яворська К.В.

ПІДПИСНИЙ ЛИСТ N 100

із підписами членів територіальної громади міста Києва щодо ініціювання в порядку місцевої ініціативи питання щодо припинення мобільного модульного будівництва гуртожитку для студентів Київського університету імені Бориса Грінченка на території його навчального корпусу № 2 за адресою: бул. Ігоря Шамо, 18/2

N	Прізвище, ім'я, по батькові	Дата народження	Адреса реєстрації	Контактний номер телефону	Підпис	Дата підписання
695						27.09.18
696						27.09.18
697						27.09.18
698						27.09.18
699						27.09.18
700						27.09.18
701						27.09.18

Член ініціативної групи _____ (підпис) Пономарьова О.А.

Член інціативної групи _____ (підпис) Чунаєв О.Е.

Член ініціативної групи _____ (підпис) Нєстєрков А.Є.

Член ініціативної групи _____ (підпис) Приз В.Г.

Член ініціативної групи _____ (підпис) Яворська К.В.

ПІДПИСНИЙ ЛИСТ N 101

із підписами членів територіальної громади міста Києва щодо ініціювання в порядку місцевої ініціативи питання щодо припинення мобільного модульного будівництва гуртожитку для студентів Київського університету імені Бориса Грінченка на території його навчального корпусу № 2 за адресою: бул. Ігоря Шамо, 18/2

N	Прізвище, ім'я, по батькові	Дата народження	Адреса реєстрації	Контактний номер телефону	Підпис	Дата підписання
702						24.09.2018р
703						24.09.18р
704						24.09.2018р
705						24.09.2018р
706						24.09.2018р
707						24.09.2018
708						24.09.2018

Член ініціативної групи _____ (підпис) Пономарьова О.А.

Член ініціативної групи _____ (підпис) Чунаєв О.Е.

Член ініціативної групи _____ (підпис) Нєстєрков А.Є.

Член ініціативної групи _____ (підпис) Приз В.Г.

Член ініціативної групи _____ (підпис) Яворська К.В.

ПІДПИСНИЙ ЛИСТ N 102

із підписами членів територіальної громади міста Києва щодо ініціювання в порядку місцевої ініціативи питання щодо припинення мобільного модульного будівництва гуртожитку для студентів Київського університету імені Бориса Грінченка на території його навчального корпусу № 2 за адресою: бул. Ігоря Шамо, 18/2

N	Прізвище, ім'я, по батькові	Дата народження	Адреса реєстрації	Контактний номер телефону	Підпис	Дата підписання
709						23.09.18р
710						24.09.18
711						24.09.18
712						24.09.18
713						24.0918р.
714						24.0918р
715						24.09.2018

Член ініціативної групи _____ (підпис) Пономарьова О.А.

Член ініціативної групи _____ (підпис) Чунаєв О.Е.

Член ініціативної групи _____ (підпис) Нєстєрков А.Є.

Член ініціативної групи _____ (підпис) Приз В.Г.

Член ініціативної групи _____ (підпис) Яворська К.В.

ПІДПИСНИЙ ЛИСТ N 103

із підписами членів територіальної громади міста Києва щодо ініціювання в порядку місцевої ініціативи питання щодо припинення мобільного модульного будівництва гуртожитку для студентів Київського університету імені Бориса Грінченка на території його навчального корпусу № 2 за адресою: бул. Ігоря Шамо, 18/2

N	Прізвище, ім'я, по батькові	Дата народження	Адреса реєстрації	Контактний номер телефону	Підпис	Дата підписання
716	Леонідовна					19.09.2018
717	Миколаї					19.09.2018
718	Миронівна					19.09.2018
719	Олександрівна					19.09.2018
720	Олександрівна					19.09.2018
721	Петрівна					19.09.2018
722	Миколаївна					20.09.2018

Член ініціативної групи _____ (підпис) Пономарьова О.А.

Член ініціативної групи _____ (підпис) Чунаєв О.Е.

Член ініціативної групи _____ (підпис) Нєстєрков А.Є.

Член ініціативної групи _____ (підпис) Приз В.Г.

Член ініціативної групи _____ (підпис) Яворська К.В.

ПІДПИСНИЙ ЛИСТ N 104

із підписами членів територіальної громади міста Києва щодо ініціювання в порядку місцевої ініціативи питання щодо припинення мобільного модульного будівництва гуртожитку для студентів Київського університету імені Бориса Грінченка на території його навчального корпусу № 2 за адресою: бул. Ігоря Шамо, 18/2

N	Прізвище, ім'я, по батькові	Дата народження	Адреса реєстрації	Контактний номер телефону	Підпис	Дата підписання
723	Емануїлівна					23.09.2018
724	Руслан овна					23.09.2018
725	Олександровна					23.09.2018
726	Миколаївна					23.09.2018
727	Миколаївна					23.09.2018
728	Олег ирович					23.09.2018
729	Миколаївна					23.09.2018

Член ініціативної групи _____ (підпис) Пономарьова О.А.

Член ініціативної групи _____ (підпис) Чунаєв О.Е.

Член ініціативної групи _____ (підпис) Нєстєрков А.Є.

Член ініціативної групи _____ (підпис) Приз В.Г.

Член ініціативної групи _____ (підпис) Яворська К.В.

ПІДПИСНИЙ ЛИСТ N 105

із підписами членів територіальної громади міста Києва щодо ініціювання в порядку місцевої ініціативи питання щодо припинення мобільного модульного будівництва гуртожитку для студентів Київського університету імені Бориса Грінченка на території його навчального корпусу № 2 за адресою: бул. Ігоря Шамо, 18/2

N	Прізвище, ім'я, по батькові	Дата народження	Адреса реєстрації	Контактний номер телефону	Підпис	Дата підписання
730	[illegible]					22.09.2018
731	[illegible]					22.09.2018
732	[illegible]					22.09.2018
733	[illegible]					22.09.2018
734	[illegible]					22.09.2018
735	[illegible]					22.09.2018
736	[illegible]					22.09.2018

Член ініціативної групи _____ підпис Пономарьова О.А.

Член ініціативної групи _____ підпис Чунаєв О.Е.

Член ініціативної групи _____ підпис Нестєрков А.Є.

Член ініціативної групи _____ підпис Приз В.Г.

Член ініціативної групи _____ підпис Яворська К.В.

ПІДПИСНИЙ ЛИСТ N 106

із підписами членів територіальної громади міста Києва щодо ініціювання в порядку місцевої ініціативи питання щодо припинення мобільного модульного будівництва гуртожитку для студентів Київського університету імені Бориса Грінченка на території його навчального корпусу № 2 за адресою: бул. Ігоря Шамо, 18/2

N	Прізвище, ім'я, по батькові	Дата народження	Адреса реєстрації	Контактний номер телефону	Підпис	Дата підписання
737						19.09.2018
738						19.09.2018
739						19.09.2018
740						19.09.2018
741						19.09.2018
742						19.09.2018
743						19.09.2018

Член ініціативної групи _____ підпис Пономарьова О.А.

Член ініціативної групи _____ підпис Чунаєв О.Е.

Член ініціативної групи _____ підпис Нєстєрков А.Є.

Член ініціативної групи _____ підпис Приз В.Г.

Член ініціативної групи _____ підпис Яворська К.В.

ПІДПИСНИЙ ЛИСТ N 107

із підписами членів територіальної громади міста Києва щодо ініціювання в порядку місцевої ініціативи питання щодо припинення мобільного модульного будівництва гуртожитку для студентів Київського університету імені Бориса Грінченка на території його навчального корпусу № 2 за адресою: бул. Ігоря Шамо, 18/2

N	Прізвище, ім'я, по батькові	Дата народження	Адреса реєстрації	Контактний номер телефону	Підпис	Дата підписання
744						19.09.18
745						20.09.2018
746						22.09.2018
747						22.09.18
748						22.09.18
749						22.09.18
750						22.09.18

Член ініціативної групи _____ підпис Пономарьова О.А.

Член ініціативної групи _____ підпис Чунаєв О.Е.

Член ініціативної групи _____ підпис Нєстєрков А.Є.

Член ініціативної групи _____ підпис Приз В.Г.

Член ініціативної групи _____ підпис Яворська К.В.

Член ініціативної групи _____ підпис

ПІДПИСНИЙ ЛИСТ N 108

із підписами членів територіальної громади міста Києва щодо ініціювання в порядку місцевої ініціативи питання щодо припинення мобільного модульного будівництва гуртожитку для студентів Київського університету імені Бориса Грінченка на території його навчального корпусу № 2 за адресою: бул. Ігоря Шамо, 18/2

N	Прізвище, ім'я, по батькові	Дата народження	Адреса реєстрації	Контактний номер телефону	Підпис	Дата підписання
751	[redacted]					19.09.2018
752						19.09.2018
753						19.09.2018
754						19.09.2018
755						19.09.2018
756						19.09.2018
757						19.09.2018

Член ініціативної групи _____ підпис Пономарьова О.А.

Член ініціативної групи _____ підпис Чунаєв О.Е.

Член ініціативної групи _____ підпис Нестерков А.Є.

Член ініціативної групи _____ підпис Приз В.Г.

Член ініціативної групи _____ підпис Яворська К.В.

ПІДПИСНИЙ ЛИСТ N 109

із підписами членів територіальної громади міста Києва щодо ініціювання в порядку місцевої ініціативи питання щодо припинення мобільного модульного будівництва гуртожитку для студентів Київського університету імені Бориса Грінченка на території його навчального корпусу № 2 за адресою: бул. Ігоря Шамо, 18/2

N	Прізвище, ім'я, по батькові	Дата народження	Адреса реєстрації	Контактний номер телефону	Підпис	Дата підписання
758	[redacted]					22.09.2018
759						22.09.2018
760						23.09.2018
761						23.09.2018
762						23.09.18
763						23.09.18
764						23.09.18

Член ініціативної групи _____ підпис Пономарьова О.А.

Член ініціативної групи _____ підпис Чунаєв О.Е.

Член ініціативної групи _____ підпис Нестерков А.Є.

Член ініціативної групи _____ підпис Приз В.Г.

Член ініціативної групи _____ підпис Яворська К.В.

ПІДПИСНИЙ ЛИСТ N 110

із підписами членів територіальної громади міста Києва щодо ініціювання в порядку місцевої ініціативи питання щодо припинення мобільного модульного будівництва гуртожитку для студентів Київського університету імені Бориса Грінченка на території його навчального корпусу № 2 за адресою: бул. Ігоря Шамо, 18/2

N	Прізвище, ім'я, по батькові	Дата народження	Адреса реєстрації	Контактний номер телефону	Підпис	Дата підписання
765						20.09.2018
766						20.09.2018
767						20.09.2018
768						20.09.2018
769						20.09.2018
770						20.09.2018
771						20.09.2018

Член ініціативної групи _____ підпис Пономарьова О.А.

Член ініціативної групи _____ підпис Чунаєв О.Е.

Член ініціативної групи _____ підпис Нєстєрков А.Є.

Член ініціативної групи _____ підпис Приз В.Г.

Член ініціативної групи _____ підпис Яворська К.В.

ПІДПИСНИЙ ЛИСТ N 111

із підписами членів територіальної громади міста Києва щодо ініціювання в порядку місцевої ініціативи питання щодо припинення мобільного модульного будівництва гуртожитку для студентів Київського університету імені Бориса Грінченка на території його навчального корпусу № 2 за адресою: бул. Ігоря Шамо, 18/2

N	Прізвище, ім'я, по батькові	Дата народження	Адреса реєстрації	Контактний номер телефону	Підпис	Дата підписання
772						20.09.18
773						20.09.18
774						20.09.18
775						20.09.18
776						20.09.18
777						20.09.18
778						20.09.18

Член ініціативної групи _____ підпис Пономарьова О.А.

Член ініціативної групи _____ підпис Чунаєв О.Е.

Член ініціативної групи _____ підпис Нєстєрков А.Є.

Член ініціативної групи _____ підпис Приз В.Г.

Член ініціативної групи _____ підпис Яворська К.В.

ПІДПИСНИЙ ЛИСТ N 112

із підписами членів територіальної громади міста Києва щодо ініціювання в порядку місцевої ініціативи питання щодо припинення мобільного модульного будівництва гуртожитку для студентів Київського університету імені Бориса Грінченка на території його навчального корпусу № 2 за адресою: бул. Ігоря Шамо, 18/2

N	Прізвище, ім'я, по батькові	Дата народження	Адреса реєстрації	Контактний номер телефону	Підпис	Дата підписання
779						19.09.18
780						19.09.18
781						19.09.18
782						19.09.18
783						19.09.18
784						19.09.18
785						19.09.18

Член ініціативної групи _____ підпис Пономарьова О.А.

Член ініціативної групи _____ підпис Чунаєв О.Е.

Член ініціативної групи _____ підпис Нєстєрков А.Є.

Член ініціативної групи _____ підпис Приз В.Г.

Член ініціативної групи _____ підпис Яворська К.В.

ПІДПИСНИЙ ЛИСТ N 113

із підписами членів територіальної громади міста Києва щодо ініціювання в порядку місцевої ініціативи питання щодо припинення мобільного модульного будівництва гуртожитку для студентів Київського університету імені Бориса Грінченка на території його навчального корпусу № 2 за адресою: бул. Ігоря Шамо, 18/2

N	Прізвище, ім'я, по батькові	Дата народження	Адреса реєстрації	Контактний номер телефону	Підпис	Дата підписання
786						19.09.18
787						19.09.2018
788						24.IX.18
789						24.09.18
790						25.09.18р.
791						25.09.18г.
792						25.09.18г.

Член ініціативної групи _____ підпис Пономарьова О.А.

Член ініціативної групи _____ підпис Чунаєв О.Е.

Член ініціативної групи _____ підпис Нєстєрков А.Є.

Член ініціативної групи _____ підпис Приз В.Г.

Член ініціативної групи _____ підпис Яворська К.В.

ПІДПИСНИЙ ЛИСТ N 114

із підписами членів територіальної громади міста Києва щодо ініціювання в порядку місцевої ініціативи питання щодо припинення мобільного модульного будівництва гуртожитку для студентів Київського університету імені Бориса Грінченка на території його навчального корпусу № 2 за адресою: бул. Ігоря Шамо, 18/2

N	Прізвище, ім'я, по батькові	Дата народження	Адреса реєстрації	Контактний номер телефону	Підпис	Дата підписання
793						25/09/18
794						25.09.18
795						25.09.18
796						25.09.18
797						25.09.18
798						25.09.18
799						25.09.18

Член ініціативної групи _____ підпис Пономарьова О.А.

Член ініціативної групи _____ підпис Чунаєв О.Е.

Член ініціативної групи _____ підпис Нєстєрков А.Є.

Член ініціативної групи _____ підпис Приз В.Г.

Член ініціативної групи _____ підпис Яворська К.В.

ПІДПИСНИЙ ЛИСТ N 115

із підписами членів територіальної громади міста Києва щодо ініціювання в порядку місцевої ініціативи питання щодо припинення мобільного модульного будівництва гуртожитку для студентів Київського університету імені Бориса Грінченка на території його навчального корпусу № 2 за адресою: бул. Ігоря Шамо, 18/2

N	Прізвище, ім'я, по батькові	Дата народження	Адреса реєстрації	Контактний номер телефону	Підпис	Дата підписання
800						21.09.2018
801						22.09.2018
802						22.09.2018
803						23.09.2018
804						23.09.2018
805						23.09.2018
806						23.09.2018

Член ініціативної групи _____ підпис Пономарьова О.А.

Член ініціативної групи _____ підпис Чунаєв О.Е.

Член ініціативної групи _____ підпис Нєстєрков А.Є.

Член ініціативної групи _____ підпис Приз В.Г.

Член ініціативної групи _____ підпис Яворська К.В.

ПІДПИСНИЙ ЛИСТ N 116

із підписами членів територіальної громади міста Києва щодо ініціювання в порядку місцевої ініціативи питання щодо припинення мобільного модульного будівництва гуртожитку для студентів Київського університету імені Бориса Грінченка на території його навчального корпусу № 2 за адресою: бул. Ігоря Шамо, 18/2

N	Прізвище, ім'я, по батькові	Дата народження	Адреса реєстрації	Контактний номер телефону	Підпис	Дата підписання
807						19.09.2018
808						19.09.2018
809						19.09.2018
810						19.09.2018
811						19.09.2018
812						19.09.2018
813						19.09.2018р

Член ініціативної групи _____ підпис Пономарьова О.А.

Член ініціативної групи _____ підпис Чунаєв О.Е.

Член ініціативної групи _____ підпис Нєстєрков А.Є.

Член ініціативної групи _____ підпис Приз В.Г.

Член ініціативної групи _____ підпис Яворська К.В.

ПІДПИСНИЙ ЛИСТ N 117

із підписами членів територіальної громади міста Києва щодо ініціювання в порядку місцевої ініціативи питання щодо припинення мобільного модульного будівництва гуртожитку для студентів Київського університету імені Бориса Грінченка на території його навчального корпусу № 2 за адресою: бул. Ігоря Шамо, 18/2

N	Прізвище, ім'я, по батькові	Дата народження	Адреса реєстрації	Контактний номер телефону	Підпис	Дата підписання
814						20.09.18
815						20.09.18
816						20.09.18.
817						20.09.18.
818						20.09.18г
819						20.09.18г
820						20.09.18г

Член ініціативної групи _____ підпис Пономарьова О.А.

Член ініціативної групи _____ підпис Чунаєв О.Е.

Член ініціативної групи _____ підпис Нєстєрков А.Є.

Член ініціативної групи _____ підпис Приз В.Г.

Член ініціативної групи _____ підпис Яворська К.В.

ПІДПИСНИЙ ЛИСТ N 118

із підписами членів територіальної громади міста Києва щодо ініціювання в порядку місцевої ініціативи питання щодо припинення мобільного модульного будівництва гуртожитку для студентів Київського університету імені Бориса Грінченка на території його навчального корпусу № 2 за адресою: бул. Ігоря Шамо, 18/2

N	Прізвище, ім'я, по батькові	Дата народження	Адреса реєстрації	Контактний номер телефону	Підпис	Дата підписання
821						21.09.18
822						21.09.18
823						21.09.18
824						22.09.18
825						22.09.18
826						22.09.18
827						22.09.18

Член ініціативної групи _____ підпис Пономарьова О.А.

Член ініціативної групи _____ підпис Чунаєв О.Е.

Член ініціативної групи _____ підпис Нєстєрков А.Є.

Член ініціативної групи _____ підпис Приз В.Г.

Член ініціативної групи _____ підпис Яворська К.В.

ПІДПИСНИЙ ЛИСТ N 119

із підписами членів територіальної громади міста Києва щодо ініціювання в порядку місцевої ініціативи питання щодо припинення мобільного модульного будівництва гуртожитку для студентів Київського університету імені Бориса Грінченка на території його навчального корпусу № 2 за адресою: бул. Ігоря Шамо, 18/2

N	Прізвище, ім'я, по батькові	Дата народження	Адреса реєстрації	Контактний номер телефону	Підпис	Дата підписання
828						22.09.18
829						22.09.18
830						22.09.18
831						22.09.18
832						22.09.18
833						22.09.18
834						22.09.2018

Член ініціативної групи _____ підпис Пономарьова О.А.

Член ініціативної групи _____ підпис Чунаєв О.Е.

Член ініціативної групи _____ підпис Нєстєрков А.Є.

Член ініціативної групи _____ підпис Приз В.Г.

Член ініціативної групи _____ підпис Яворська К.В.

ПІДПИСНИЙ ЛИСТ N 120

із підписами членів територіальної громади міста Києва щодо ініціювання в порядку місцевої ініціативи питання щодо припинення мобільного модульного будівництва гуртожитку для студентів Київського університету імені Бориса Грінченка на території його навчального корпусу № 2 за адресою: бул. Ігоря Шамо, 18/2

N	Прізвище, ім'я, по батькові	Дата народження	Адреса реєстрації	Контактний номер телефону	Підпис	Дата підписання
835						19.09.2018
836						19.09.2018
837						19.09.2018
838						20.09.2018
839						20.09.18
840						20.09.18
841						20.09.18

Член ініціативної групи _____ підпис Пономарьова О.А.

Член ініціативної групи _____ підпис Чунаєв О.Е.

Член ініціативної групи _____ підпис Нєстєрков А.Є.

Член ініціативної групи _____ підпис Приз В.Г.

Член ініціативної групи _____ підпис Яворська К.В.

ПІДПИСНИЙ ЛИСТ N 121

із підписами членів територіальної громади міста Києва щодо ініціювання в порядку місцевої ініціативи питання щодо припинення мобільного модульного будівництва гуртожитку для студентів Київського університету імені Бориса Грінченка на території його навчального корпусу № 2 за адресою: бул. Ігоря Шамо, 18/2

N	Прізвище, ім'я, по батькові	Дата народження	Адреса реєстрації	Контактний номер телефону	Підпис	Дата підписання
842						22.09.18
843						22.09.18р.
844						22.09 18г.
845						22.09.18г.
846						22.09.18
847						24.09.2018
848						24.09.18

Член ініціативної групи _____ підпис Пономарьова О.А.

Член ініціативної групи _____ підпис Чунаєв О.Е.

Член ініціативної групи _____ підпис Нєстєрков А.Є.

Член ініціативної групи _____ підпис Приз В.Г.

Член ініціативної групи _____ підпис Яворська К.В.

ПІДПИСНИЙ ЛИСТ N 122

із підписами членів територіальної громади міста Києва щодо ініціювання в порядку місцевої ініціативи питання щодо припинення мобільного модульного будівництва гуртожитку для студентів Київського університету імені Бориса Грінченка на території його навчального корпусу № 2 за адресою: бул. Ігоря Шамо, 18/2

N	Прізвище, ім'я, по батькові	Дата народження	Адреса реєстрації	Контактний номер телефону	Підпис	Дата підписання
849						22.09.2018
850						22.09.2018
851						22.09.2018
852						22.09.2018
853						22.09.2018
854						22.09.18
855						24.09.18

Член ініціативної групи _____ підпис Пономарьова О.А.

Член ініціативної групи _____ підпис Чунаєв О.Е.

Член ініціативної групи _____ підпис Нєстєрков А.Є.

Член ініціативної групи _____ підпис Приз В.Г.

Член ініціативної групи _____ підпис Яворська К.В.

ПІДПИСНИЙ ЛИСТ N 123

із підписами членів територіальної громади міста Києва щодо ініціювання в порядку місцевої ініціативи питання щодо припинення мобільного модульного будівництва гуртожитку для студентів Київського університету імені Бориса Грінченка на території його навчального корпусу № 2 за адресою: бул. Ігоря Шамо, 18/2

N	Прізвище, ім'я, по батькові	Дата народження	Адреса реєстрації	Контактний номер телефону	Підпис	Дата підписання
856	Вікторія					22.09.18
857	Олег					22.09.18
858	Лариса					24.09.2018
859	Катери-				Прожейко	24.09.2018
860	Анжела					24.09.2018
861	Владислав					24.09.2018
862						24.09.2018

Член ініціативної групи _____ (підпис) Пономарьова О.А.

Член ініціативної групи _____ (підпис) Чунаєв О.Е.

Член ініціативної групи _____ (підпис) Нєстєрков А.Є.

Член ініціативної групи _____ (підпис) Приз В.Г.

Член ініціативної групи _____ (підпис) Яворська К.В.

ПІДПИСНИЙ ЛИСТ N 124

із підписами членів територіальної громади міста Києва щодо Ініціювання в порядку місцевої ініціативи питання щодо припинення мобільного модульного будівництва гуртожитку для студентів Київського університету імені Бориса Грінченка на території його навчального корпусу № 2 за адресою: бул. Ігоря Шамо, 18/2

N	Прізвище, ім'я, по батькові	Дата народження	Адреса реєстрації	Контактний номер телефону	Підпис	Дата підписання
863	Вячеслав					18.09.2018
864	Виктория					18.09.2018
865	Екатерина					18.09.2018
866	Валентина					18.09.2018
867	Алеся					18.09.2018
868	Наталія					18.09.2018
869						18.09.2018

Член ініціативної групи _____ (підпис) Пономарьова О.А.

Член ініціативної групи _____ (підпис) Чунаєв О.Е.

Член ініціативної групи _____ (підпис) Нєстєрков А.Є.

Член ініціативної групи _____ (підпис) Приз В.Г.

Член ініціативної групи _____ (підпис) Яворська К.В.

ПІДПИСНИЙ ЛИСТ N 125

із підписами членів територіальної громади міста Києва щодо ініціювання в порядку місцевої ініціативи питання щодо припинення мобільного модульного будівництва гуртожитку для студентів Київського університету імені Бориса Грінченка на території його навчального корпусу № 2 за адресою: бул. Ігоря Шамо, 18/2

N	Прізвище, ім'я, по батькові	Дата народження	Адреса реєстрації	Контактний номер телефону	Підпис	Дата підписання
870						25.09.18
871						25.09.18
872						25.09.18
873						25.09.18
874						25.09.18
875						25.09.18
876						25.09.18

Член ініціативної групи _____ підпис — Пономарьова О.А.

Член ініціативної групи _____ підпис — Чунаєв О.Е.

Член ініціативної групи _____ підпис — Нєстєрков А.Є.

Член ініціативної групи _____ підпис — Приз В.Г.

Член ініціативної групи _____ підпис — Яворська К.В.

ПІДПИСНИЙ ЛИСТ N 126

із підписами членів територіальної громади міста Києва щодо ініціювання в порядку місцевої ініціативи питання щодо припинення мобільного модульного будівництва гуртожитку для студентів Київського університету імені Бориса Грінченка на території його навчального корпусу № 2 за адресою: бул. Ігоря Шамо, 18/2

N	Прізвище, ім'я, по батькові	Дата народження	Адреса реєстрації	Контактний номер телефону	Підпис	Дата підписання
877						18.09.2018
878						19.09.18р.
879						19.09.18р
880						19.09.18р
881						19.09.18р.
882						19.09.18р.
883						19.09.18г.

Член ініціативної групи _____ підпис — Пономарьова О.А.

Член ініціативної групи _____ підпис — Чунаєв О.Е.

Член ініціативної групи _____ підпис — Нєстєрков А.Є.

Член ініціативної групи _____ підпис — Приз В.Г.

Член ініціативної групи _____ підпис — Яворська К.В.

ПІДПИСНИЙ ЛИСТ N 127

із підписами членів територіальної громади міста Києва щодо ініціювання в порядку місцевої ініціативи питання щодо припинення мобільного модульного будівництва гуртожитку для студентів Київського університету імені Бориса Грінченка на території його навчального корпусу № 2 за адресою: бул. Ігоря Шамо, 18/2

N	Прізвище, ім'я, по батькові	Дата народження	Адреса реєстрації	Контактний номер телефону	Підпис	Дата підписання
884						18.09.18 г.
885						18.09.18 р.
886						18.09.2018 г.
887						18.09.18
888						18.09.18
889						18.09.18
890						18.09.18

Член ініціативної групи _____ підпис Пономарьова О.А.

Член ініціативної групи _____ підпис Чунаєв О.Е.

Член ініціативної групи _____ підпис Нестєрков А.Є.

Член ініціативної групи _____ підпис Приз В.Г.

Член ініціативної групи _____ підпис Яворська К.В.

ПІДПИСНИЙ ЛИСТ N 128

із підписами членів територіальної громади міста Києва щодо ініціювання в порядку місцевої ініціативи питання щодо припинення мобільного модульного будівництва гуртожитку для студентів Київського університету імені Бориса Грінченка на території його навчального корпусу № 2 за адресою: бул. Ігоря Шамо, 18/2

N	Прізвище, ім'я, по батькові	Дата народження	Адреса реєстрації	Контактний номер телефону	Підпис	Дата підписання
891						20.09.18
892						21.09.18
893						21.09.18
894						21.09.18
895						21.09.18
896						21.09.18
897						21.09.18

Член ініціативної групи _____ підпис Пономарьова О.А.

Член ініціативної групи _____ підпис Чунаєв О.Е.

Член ініціативної групи _____ підпис Нестєрков А.Є.

Член ініціативної групи _____ підпис Приз В.Г.

Член ініціативної групи _____ підпис Яворська К.В.

ПІДПИСНИЙ ЛИСТ N 129

із підписами членів територіальної громади міста Києва щодо ініціювання в порядку місцевої ініціативи питання щодо припинення мобільного модульного будівництва гуртожитку для студентів Київського університету імені Бориса Грінченка на території його навчального корпусу № 2 за адресою: бул. Ігоря Шамо, 18/2

N	Прізвище, ім'я, по батькові	Дата народження	Адреса реєстрації	Контактний номер телефону	Підпис	Дата підписання
898						19.09.2018
899						19.09.2018
900						20.09.2018.
901						20.09.2018
902						20.09.2018
903						20.09.2018
904						20/09/18

Член ініціативної групи _____ підпис Пономарьова О.А.

Член ініціативної групи _____ підпис Чунаєв О.Е.

Член ініціативної групи _____ підпис Нєстєрков А.Є.

Член ініціативної групи _____ підпис Приз В.Г.

Член ініціативної групи _____ підпис Яворська К.В.

ПІДПИСНИЙ ЛИСТ N 130

із підписами членів територіальної громади міста Києва щодо ініціювання в порядку місцевої ініціативи питання щодо припинення мобільного модульного будівництва гуртожитку для студентів Київського університету імені Бориса Грінченка на території його навчального корпусу № 2 за адресою: бул. Ігоря Шамо, 18/2

N	Прізвище, ім'я, по батькові	Дата народження	Адреса реєстрації	Контактний номер телефону	Підпис	Дата підписання
905						23.09.2018
906						23.09.2018
907						23.09.2018.
908						24.09.2018
909						24.09.2018
910						24.09.18
911						25.09.18

Член ініціативної групи _____ підпис Пономарьова О.А.

Член ініціативної групи _____ підпис Чунаєв О.Е.

Член ініціативної групи _____ підпис Нєстєрков А.Є.

Член ініціативної групи _____ підпис Приз В.Г.

Член ініціативної групи _____ підпис Яворська К.В.

ПІДПИСНИЙ ЛИСТ N 131

із підписами членів територіальної громади міста Києва щодо ініціювання в порядку місцевої ініціативи питання щодо припинення мобільного модульного будівництва гуртожитку для студентів Київського університету імені Бориса Грінченка на території його навчального корпусу № 2 за адресою: бул. Ігоря Шамо, 18/2

N	Прізвище, ім'я, по батькові	Дата народження	Адреса реєстрації	Контактний номер телефону	Підпис	Дата підписання
912						20.09.18
913						20.09.18
914						20.09.18
915						20.09.2018
916						21.09.18
917						21.09.18
918						21.09.18

Член ініціативної групи _____ підпис — Пономарьова О.А.

Член ініціативної групи _____ підпис — Чунаєв О.Е.

Член ініціативної групи _____ підпис — Нєстєрков А.Є.

Член ініціативної групи _____ підпис — Приз В.Г.

Член ініціативної групи _____ підпис — Яворська К.В.

ПІДПИСНИЙ ЛИСТ N 132

із підписами членів територіальної громади міста Києва щодо ініціювання в порядку місцевої ініціативи питання щодо припинення мобільного модульного будівництва гуртожитку для студентів Київського університету імені Бориса Грінченка на території його навчального корпусу № 2 за адресою: бул. Ігоря Шамо, 18/2

N	Прізвище, ім'я, по батькові	Дата народження	Адреса реєстрації	Контактний номер телефону	Підпис	Дата підписання
919						18.09.2018
920						18.09.18
921						18.09.18.
922						22.09.2018
923						22.09.2018
924						22.09.18
925						22.09.2018

Член ініціативної групи _____ підпис — Пономарьова О.А.

Член ініціативної групи _____ підпис — Чунаєв О.Е.

Член ініціативної групи _____ підпис — Нєстєрков А.Є.

Член ініціативної групи _____ підпис — Приз В.Г.

Член ініціативної групи _____ підпис — Яворська К.В.

ПІДПИСНИЙ ЛИСТ N 133

із підписами членів територіальної громади міста Києва щодо ініціювання в порядку місцевої ініціативи питання щодо припинення мобільного модульного будівництва гуртожитку для студентів Київського університету імені Бориса Грінченка на території його навчального корпусу № 2 за адресою: бул. Ігоря Шамо, 18/2

N	Прізвище, ім'я, по батькові	Дата народження	Адреса реєстрації	Контактний номер телефону	Підпис	Дата підписання
926	Наля Юрі					22.09.18р
927	Юлия Генна					22.09.18р.
928	Іванівна					22.09.2018р.
929	Андреєв					22.09.18р.
930						22.09.18
931	Іванівна					22.09.18.
932	Лариса					22.09.18

Член ініціативної групи _____ підпис Пономарьова О.А.

Член ініціативної групи _____ підпис Чунаєв О.Е.

Член ініціативної групи _____ підпис Нєстєрков А.Є.

Член ініціативної групи _____ підпис Приз В.Г.

Член ініціативної групи _____ підпис Яворська К.В.

ПІДПИСНИЙ ЛИСТ N 134

із підписами членів територіальної громади міста Києва щодо ініціювання в порядку місцевої ініціативи питання щодо припинення мобільного модульного будівництва гуртожитку для студентів Київського університету імені Бориса Грінченка на території його навчального корпусу № 2 за адресою: бул. Ігоря Шамо, 18/2

N	Прізвище, ім'я, по батькові	Дата народження	Адреса реєстрації	Контактний номер телефону	Підпис	Дата підписання
933	Олексан					21.09.18
934	Світлана					21.09.18
935	вера					21.09.18
936	Валентин					21.09.18
937	Андрій					21.09.18
938	Олекс					21.09.18.
939	Сергій					21.09.18

Член ініціативної групи _____ підпис Пономарьова О.А.

Член ініціативної групи _____ підпис Чунаєв О.Е.

Член ініціативної групи _____ підпис Нєстєрков А.Є.

Член ініціативної групи _____ підпис Приз В.Г.

Член ініціативної групи _____ підпис Яворська К.В.

ПІДПИСНИЙ ЛИСТ N 135

із підписами членів територіальної громади міста Києва щодо ініціювання в порядку місцевої ініціативи питання щодо припинення мобільного модульного будівництва гуртожитку для студентів Київського університету імені Бориса Грінченка на території його навчального корпусу № 2 за адресою: бул. Ігоря Шамо, 18/2

N	Прізвище, ім'я, по батькові	Дата народження	Адреса реєстрації	Контактний номер телефону	Підпис	Дата підписання
940	...ець Анто... ...ниславівн...					19.09.2018
941	...а Марія ...ївна					19.09.2018р.
942	...а Таїса ...ниславівна					19.09.18.
943	...к ...ровича					19.09.18
944	...с Ірина ...овна					19.09.18
945	...ін ...ентин					19.09.2018р.
946	...ра ...ікторовна					19.09.2018р.

Член ініціативної групи _____ (підпис) Пономарьова О.А.

Член ініціативної групи _____ (підпис) Чунаєв О.Е.

Член ініціативної групи _____ (підпис) Нестєрков А.Є.

Член ініціативної групи _____ (підпис) Приз В.Г.

Член ініціативної групи _____ (підпис) Яворська К.В.

ПІДПИСНИЙ ЛИСТ N 136

із підписами членів територіальної громади міста Києва щодо ініціювання в порядку місцевої ініціативи питання щодо припинення мобільного модульного будівництва гуртожитку для студентів Київського університету імені Бориса Грінченка на території його навчального корпусу № 2 за адресою: бул. Ігоря Шамо, 18/2

N	Прізвище, ім'я, по батькові	Дата народження	Адреса реєстрації	Контактний номер телефону	Підпис	Дата підписання
947	Євгеній ...ович					21.09.2018
948	Костянти...					22.09.18
949	Костянти... Ф.К					22.09.18
950	...оксандр ...вич					22.09.18
951	...талія ...івна					22.09.18
952	...нков ...ій					23.09.18
953	...ренко ...рес					23.09.18

Член ініціативної групи _____ підпис Пономарьова О.А.

Член ініціативної групи _____ підпис Чунаєв О.Е.

Член ініціативної групи _____ підпис Нєстєрков А.Є.

Член ініціативної групи _____ підпис Приз В.Г.

Член ініціативної групи _____ підпис Яворська К.В.

[redacted]

ПІДПИСНИЙ ЛИСТ N 137

із підписами членів територіальної громади міста Києва щодо ініціювання в порядку місцевої ініціативи питання щодо припинення мобільного модульного будівництва гуртожитку для студентів Київського університету імені Бориса Грінченка на території його навчального корпусу № 2 за адресою: бул. Ігоря Шамо, 18/2

N	Прізвище, ім'я, по батькові	Дата народження	Адреса реєстрації	Контактний номер телефону	Підпис	Дата підписання
954	...алдинин ...ович					18.09.2018
955	...о Сергій ...вич					23.09.2018
956	...о Тетяна ...а					23.09.2018
957	...Медвідо ...вна					23.09.2018
958	...Галина ...а					23.09.2018
X	...льга ...на					23.09.2018
959	...ій ...ла...вна					23.09.2018

Член ініціативної групи _____ підпис Пономарьова О.А.

Член ініціативної групи _____ підпис Чунаєв О.Е.

Член ініціативної групи _____ підпис Нєстєрков А.Є.

Член ініціативної групи _____ підпис Приз В.Г.

Член ініціативної групи _____ підпис Яворська К.В.

ПІДПИСНИЙ ЛИСТ N 138

із підписами членів територіальної громади міста Києва щодо ініціювання в порядку місцевої ініціативи питання щодо припинення мобільного модульного будівництва гуртожитку для студентів Київського університету імені Бориса Грінченка на території його навчального корпусу № 2 за адресою: бул. Ігоря Шамо, 18/2

N	Прізвище, ім'я, по батькові	Дата народження	Адреса реєстрації	Контактний номер телефону	Підпис	Дата підписання
960	Ирина ...вна					19.09.2018
961	Денис ...г					19.09.2018
962	...ьєва ...ьєвна					19.09.2018
963	Денис ...льевич					19.09.2018
964	...ок Ольга Григорьевна					19.09.2018
965	...ко В.А. Анатолійович					20.09.2018
						20.09.18

Член ініціативної групи _____ підпис Пономарьова О.А.

Член ініціативної групи _____ підпис Чунаєв О.Е.

Член ініціативної групи _____ підпис Нєстєрков А.Є.

Член ініціативної групи _____ підпис Приз В.Г.

Член ініціативної групи _____ підпис Яворська К.В.

ПІДПИСНИЙ ЛИСТ N 139

із підписами членів територіальної громади міста Києва щодо ініціювання в порядку місцевої ініціативи питання щодо припинення мобільного модульного будівництва гуртожитку для студентів Київського університету імені Бориса Грінченка на території його навчального корпусу № 2 за адресою: бул. Ігоря Шамо, 18/2

N	Прізвище, ім'я, по батькові	Дата народження	Адреса реєстрації	Контактний номер телефону	Підпис	Дата підписання
	...нов ...ур Родіо...					20.09.18
966	...ександ...					20.09.18
967	...енко ...асильович					20.09.18
968	...ова ...борисівн...					20.09.18
969	...ко ...анович					20.09.18
970	...ман ...ем					20.09.18
971	...ко ...ванович					20.09.18

Член ініціативної групи _____ підпис Пономарьова О.А.

Член ініціативної групи _____ підпис Чунаєв О.Е.

Член ініціативної групи _____ підпис Нєстєрков А.Є.

Член ініціативної групи _____ підпис Приз В.Г.

Член ініціативної групи _____ підпис Яворська К.В.

ПІДПИСНИЙ ЛИСТ N 140

із підписами членів територіальної громади міста Києва щодо Ініціювання в порядку місцевої ініціативи питання щодо припинення мобільного модульного будівництва гуртожитку для студентів Київського університету імені Бориса Грінченка на території його навчального корпусу № 2 за адресою: бул. Ігоря Шамо, 18/2

N	Прізвище, ім'я, по батькові	Дата народження	Адреса реєстрації	Контактний номер телефону	Підпис	Дата підписання
972						18.09.18
973						18.09.18
974						18/09/18
975						18.09.18
						18.09.18
976						18.09.18
977						18.09.18

Член ініціативної групи _____ підпис Пономарьова О.А.

Член ініціативної групи _____ підпис Чунаєв О.Е.

Член ініціативної групи _____ підпис Нєстєрков А.Є.

Член ініціативної групи _____ підпис Приз В.Г.

Член ініціативної групи _____ підпис Яворська К.В.

[redacted]

ПІДПИСНИЙ ЛИСТ N 141

із підписами членів територіальної громади міста Києва щодо Ініціювання в порядку місцевої ініціативи питання щодо припинення мобільного модульного будівництва гуртожитку для студентів Київського університету імені Бориса Грінченка на території його навчального корпусу № 2 за адресою: бул. Ігоря Шамо, 18/2

N	Прізвище, ім'я, по батькові	Дата народження	Адреса реєстрації	Контактний номер телефону	Підпис	Дата підписання
978						19.09.18р
979						19.09.18р.
980						19.09.18р
981						19.09.18
982						21.09.18
983						21.09.18
						21.09.18

Член ініціативної групи _____ підпис Пономарьова О.А.

Член ініціативної групи _____ підпис Чунаєв О.Е.

Член ініціативної групи _____ підпис Нєстєрков А.Є.

Член ініціативної групи _____ підпис Приз В.Г.

Член ініціативної групи _____ підпис Яворська К.В.

[redacted]

ПІДПИСНИЙ ЛИСТ N 142

із підписами членів територіальної громади міста Києва щодо ініціювання в порядку місцевої ініціативи питання щодо припинення мобільного модульного будівництва гуртожитку для студентів Київського університету імені Бориса Грінченка на території його навчального корпусу № 2 за адресою: бул. Ігоря Шамо, 18/2

N	Прізвище, ім'я, по батькові	Дата народження	Адреса реєстрації	Контактний номер телефону	Підпис	Дата підписання
984						19.09.2018р.
985						20.09.2018р
986						20.09.18р
987						20.09.18р
988						20.09.2018
989						20.09.2018р
						20.09.2018р

Член ініціативної групи _____ підпис Пономарьова О.А.

Член ініціативної групи _____ підпис Чунаєв О.Е.

Член ініціативної групи _____ підпис Нєстєрков А.Є.

Член ініціативної групи _____ підпис Приз В.Г.

Член ініціативної групи _____ підпис Яворська К.В.

[redacted]

ПІДПИСНИЙ ЛИСТ N 143

із підписами членів територіальної громади міста Києва щодо ініціювання в порядку місцевої ініціативи питання щодо припинення мобільного модульного будівництва гуртожитку для студентів Київського університету імені Бориса Грінченка на території його навчального корпусу № 2 за адресою: бул. Ігоря Шамо, 18/2

N	Прізвище, ім'я, по батькові	Дата народження	Адреса реєстрації	Контактний номер телефону	Підпис	Дата підписання
990						20.09.18
991						20.09.18
992						20.09.18
						20.09.18.
993						20.09.18
994						20.09.18
995						20.07.18

Член ініціативної групи _____ підпис Пономарьова О.А.

Член ініціативної групи _____ підпис Чунаєв О.Е.

Член ініціативної групи _____ підпис Нєстєрков А.Є.

Член ініціативної групи _____ підпис Приз В.Г.

Член ініціативної групи _____ підпис Яворська К.В.

ПІДПИСНИЙ ЛИСТ N 144

із підписами членів територіальної громади міста Києва щодо ініціювання в порядку місцевої ініціативи питання щодо припинення мобільного модульного будівництва гуртожитку для студентів Київського університету імені Бориса Грінченка на території його навчального корпусу № 2 за адресою: бул. Ігоря Шамо, 18/2

N	Прізвище, ім'я, по батькові	Дата народження	Адреса реєстрації	Контактний номер телефону	Підпис	Дата підписання
996	Валерій					18.09.18
997	Нина					18.09.18.
998	Ольга Олексіївна					18.09.18.
999	Євгеній Олегович					18.09.18
	Євгеній Олегович					
1000	Тетяна Дмитрівна					18.09.18
1001	Олена Євгенівна					18.09.18

Член ініціативної групи _____ (підпис) Пономарьова О.А.

Член ініціативної групи _____ (підпис) Чунаєв О.Е.

Член ініціативної групи _____ (підпис) Нєстєрков А.Є.

Член ініціативної групи _____ (підпис) Приз В.Г.

Член ініціативної групи _____ (підпис) Яворська К.В.

[redacted]

ПІДПИСНИЙ ЛИСТ N 145

із підписами членів територіальної громади міста Києва щодо ініціювання в порядку місцевої ініціативи питання щодо припинення мобільного модульного будівництва гуртожитку для студентів Київського університету імені Бориса Грінченка на території його навчального корпусу № 2 за адресою: бул. Ігоря Шамо, 18/2

N	Прізвище, ім'я, по батькові	Дата народження	Адреса реєстрації	Контактний номер телефону	Підпис	Дата підписання
	С.О.					21.09.18
1002	Миколайович					25.09.18г.
	О.Б.					25.09.18г.
1003	Юрій Андрійович					26.09.18
1004	Олексій Олександрович					26.09.18
1005	Миколай Олександрович					26.09.18
1006	Роман Романович					26.09.18

Член ініціативної групи _____ (підпис) Пономарьова О.А.

Член ініціативної групи _____ (підпис) Чунаєв О.Е.

Член ініціативної групи _____ (підпис) Нєстєрков А.Є.

Член ініціативної групи _____ (підпис) Приз В.Г.

Член ініціативної групи _____ (підпис) Яворська К.В.

ПІДПИСНИЙ ЛИСТ N 146

із підписами членів територіальної громади міста Києва щодо ініціювання в порядку місцевої ініціативи питання щодо припинення мобільного модульного будівництва гуртожитку для студентів Київського університету імені Бориса Грінченка на території його навчального корпусу № 2 за адресою: бул. Ігоря Шамо, 18/2

N	Прізвище, ім'я, по батькові	Дата народження	Адреса реєстрації	Контактний номер телефону	Підпис	Дата підписання
1007						25.09.2018
1008						26.09.2018
1009						26.09.18
1010						26.09.18
1011						26.09.18
1012						26.09.18

Член ініціативної групи _____ (підпис) Пономарьова О.А.

Член ініціативної групи _____ (підпис) Чунаєв О.Е.

Член ініціативної групи _____ (підпис) Нєстєрков А.Є.

Член ініціативної групи _____ (підпис) Приз В.Г.

Член ініціативної групи _____ (підпис) Яворська К.В.

ПІДПИСНИЙ ЛИСТ N 147

із підписами членів територіальної громади міста Києва щодо ініціювання в порядку місцевої ініціативи питання щодо припинення мобільного модульного будівництва гуртожитку для студентів Київського університету імені Бориса Грінченка на території його навчального корпусу № 2 за адресою: бул. Ігоря Шамо, 18/2

N	Прізвище, ім'я, по батькові	Дата народження	Адреса реєстрації	Контактний номер телефону	Підпис	Дата підписання
1013						17.09.2018
1014						17.09.2018
1015						18.09.2018
						18.09.18
1016						18.09.18
1017						18.09.18
1018						18.09.18

Член ініціативної групи _____ (підпис) Пономарьова О.А.

Член ініціативної групи _____ (підпис) Чунаєв О.Е.

Член ініціативної групи _____ (підпис) Нєстєрков А.Є.

Член ініціативної групи _____ (підпис) Приз В.Г.

Член ініціативної групи _____ (підпис) Яворська К.В.

ПІДПИСНИЙ ЛИСТ N 148

із підписами членів територіальної громади міста Києва щодо ініціювання в порядку місцевої ініціативи питання щодо припинення мобільного модульного будівництва гуртожитку для студентів Київського університету імені Бориса Грінченка на території його навчального корпусу № 2 за адресою: бул. Ігоря Шамо, 18/2

N	Прізвище, ім'я, по батькові	Дата народження	Адреса реєстрації	Контактний номер телефону	Підпис	Дата підписання
1019						19.09.2018
1020						19.09.18
1021						19.09.18.
1022						19.09.18
						19.09.18.
						19.09.18
						19.09.18

Член ініціативної групи _____ підпис Пономарьова О.А.

Член ініціативної групи _____ підпис Чунаєв О.Е.

Член ініціативної групи _____ підпис Нєстєрков А.Є.

Член ініціативної групи _____ підпис Приз В.Г.

Член ініціативної групи _____ підпис Яворська К.В.

ПІДПИСНИЙ ЛИСТ N 149

із підписами членів територіальної громади міста Києва щодо ініціювання в порядку місцевої ініціативи питання щодо припинення мобільного модульного будівництва гуртожитку для студентів Київського університету імені Бориса Грінченка на території його навчального корпусу № 2 за адресою: бул. Ігоря Шамо, 18/2

N	Прізвище, ім'я, по батькові	Дата народження	Адреса реєстрації	Контактний номер телефону	Підпис	Дата підписання
						20.09.18
						20.09.18
						21.09.18
						21.09.18
1023						21.09.18
1024						21.09.18
1025						21.09.18

Член ініціативної групи _____ підпис Пономарьова О.А.

Член ініціативної групи _____ підпис Чунаєв О.Е.

Член ініціативної групи _____ підпис Нєстєрков А.Є.

Член ініціативної групи _____ підпис Приз В.Г.

Член ініціативної групи _____ підпис Яворська К.В.

ПІДПИСНИЙ ЛИСТ N 150

із підписами членів територіальної громади міста Києва щодо ініціювання в порядку місцевої ініціативи питання щодо припинення мобільного модульного будівництва гуртожитку для студентів Київського університету імені Бориса Грінченка на території його навчального корпусу № 2 за адресою: бул. Ігоря Шамо, 18/2

N	Прізвище, ім'я, по батькові	Дата народження	Адреса реєстрації	Контактний номер телефону	Підпис	Дата підписання
1026	[illegible]					18.09.2018
1027	[illegible]					18.09.2018
1028	[illegible]					18.09.2018
	[illegible]					18.09.18 р.
	[illegible]					18.09.18 р.
	[illegible]					18.09.8
	[illegible]					20.09.18

Член ініціативної групи _____ підпис Пономарьова О.А.

Член ініціативної групи _____ підпис Чунаєв О.Е.

Член ініціативної групи _____ підпис Нєстєрков А.Є.

Член ініціативної групи _____ підпис Приз В.Г.

Член ініціативної групи _____ підпис Яворська К.В.

ПІДПИСНИЙ ЛИСТ N 157

із підписами членів територіальної громади міста Києва щодо ініціювання в порядку місцевої ініціативи питання щодо припинення мобільного модульного будівництва гуртожитку для студентів Київського університету Імені Бориса Грінченка на території його навчального корпусу № 2 за адресою: бул. Ігоря Шамо, 18/2

N	Прізвище, ім'я, по батькові	Дата народження	Адреса реєстрації	Контактний номер телефону	Підпис	Дата підписання
1029	[redacted]					21.09.2018р
1030						21.09.2018р
1031						21.09.2018
						21.09.2018
						21.09.2018
						21.09.2018
						21.09.2018

Член ініціативної групи _____ підпис Пономарьова О.А.

Член ініціативної групи _____ підпис Чунаєв О.Е.

Член ініціативної групи _____ підпис Нєстєрков А.Є.

Член ініціативної групи _____ підпис Приз В.Г.

Член ініціативної групи _____ підпис Яворська К.В.

ПІДПИСНИЙ ЛИСТ N 152

із підписами членів територіальної громади міста Києва щодо ініціювання в порядку місцевої ініціативи питання щодо припинення мобільного модульного будівництва гуртожитку для студентів Київського університету Імені Бориса Грінченка на території його навчального корпусу № 2 за адресою: бул. Ігоря Шамо, 18/2

N	Прізвище, ім'я, по батькові	Дата народження	Адреса реєстрації	Контактний номер телефону	Підпис	Дата підписання
1032	[redacted]					0.09.18
1033						21.09.18
1034						21.09.18
1035						21.09.18
1036						21.09.2018

Член ініціативної групи _____ підпис Пономарьова О.А.

Член ініціативної групи _____ підпис Чунаєв О.Е.

Член ініціативної групи _____ підпис Нєстєрков А.Є.

Член ініціативної групи _____ підпис Приз В.Г.

Член ініціативної групи _____ підпис Яворська К.В.

ПІДПИСНИЙ ЛИСТ N 153

із підписами членів територіальної громади міста Києва щодо ініціювання в порядку місцевої ініціативи питання щодо припинення мобільного модульного будівництва гуртожитку для студентів Київського університету імені Бориса Грінченка на території його навчального корпусу № 2 за адресою: бул. Ігоря Шамо, 18/2

N	Прізвище, ім'я, по батькові	Дата народження	Адреса реєстрації	Контактний номер телефону	Підпис	Дата підписання
1037	[redacted] Євгеній					21.09.2018
1038	[redacted]					21.09.2018

Член ініціативної групи _____ (підпис) Пономарьова О.А.

Член ініціативної групи _____ (підпис) Чунаєв О.Е.

Член ініціативної групи _____ (підпис) Нєстєрков А.Є.

Член ініціативної групи _____ (підпис) Приз В.Г.

Член ініціативної групи _____ (підпис) Яворська К.В.

ПІДПИСНИЙ ЛИСТ N 154

із підписами членів територіальної громади міста Києва щодо ініціювання в порядку місцевої ініціативи питання щодо припинення мобільного модульного будівництва гуртожитку для студентів Київського університету імені Бориса Грінченка на території його навчального корпусу № 2 за адресою: бул. Ігоря Шамо, 18/2

N	Прізвище, ім'я, по батькові	Дата народження	Адреса реєстрації	Контактний номер телефону	Підпис	Дата підписання
1039	[redacted] Ігорівна					22.09.2018
1040	[redacted] Володимирівна					22.09.2018

Член ініціативної групи _____ (підпис) Пономарьова О.А.

Член ініціативної групи _____ (підпис) Чунаєв О.Е.

Член ініціативної групи _____ (підпис) Нєстєрков А.Є.

Член ініціативної групи _____ (підпис) Приз В.Г.

Член ініціативної групи _____ (підпис) Яворська К.В.

ПІДПИСНИЙ ЛИСТ N 155

із підписами членів територіальної громади міста Києва щодо ініціювання в порядку місцевої ініціативи питання щодо припинення мобільного модульного будівництва гуртожитку для студентів Київського університету імені Бориса Грінченка на території його навчального корпусу № 2 за адресою: бул. Ігоря Шамо, 18/2

N	Прізвище, ім'я, по батькові	Дата народження	Адреса реєстрації	Контактний номер телефону	Підпис	Дата підписання
1041	Наталія Ївна					29.09.2018
1042	Валентина Ївна					01.10.2018
1043	[illegible]					01.10.2018
1044	[illegible]					1.10.2018
1045	[illegible]					2.10.2018
1046	[illegible]					3.10.2018

Член ініціативної групи _____ підпис Пономарьова О.А.

Член ініціативної групи _____ підпис Чунаєв О.Е.

Член ініціативної групи _____ підпис Нєстєрков А.Є.

Член ініціативної групи _____ підпис Приз В.Г.

Член ініціативної групи _____ підпис Яворська К.В.

ПІДПИСНИЙ ЛИСТ N 156

із підписами членів територіальної громади міста Києва щодо ініціювання в порядку місцевої ініціативи питання щодо припинення мобільного модульного будівництва гуртожитку для студентів Київського університету імені Бориса Грінченка на території його навчального корпусу № 2 за адресою: бул. Ігоря Шамо, 18/2

N	Прізвище, ім'я, по батькові	Дата народження	Адреса реєстрації	Контактний номер телефону	Підпис	Дата підписання
	Л.С.					20.IX.2018
	Н.Ю.					19.09.2018
	К.А.					19.09.18
	В.Д.					19.09.18
	Т.Н.					19.09.18
1047	[illegible]					19.09.18
1048	Віктор					18.09.18
1049	Анатол					19.09.18

Член ініціативної групи _____ підпис Пономарьова О.А.

Член ініціативної групи _____ підпис Чунаєв О.Е.

Член ініціативної групи _____ підпис Нєстєрков А.Є.

Член ініціативної групи _____ підпис Приз В.Г.

Член ініціативної групи _____ підпис Яворська К.В.

[redacted]

ПІДПИСНИЙ ЛИСТ N 157

із підписами членів територіальної громади міста Києва щодо ініціювання в порядку місцевої ініціативи питання щодо припинення мобільного модульного будівництва гуртожитку для студентів Київського університету імені Бориса Грінченка на території його навчального корпусу № 2 за адресою: бул. Ігоря Шамо, 18/2

N	Прізвище, ім'я, по батькові	Дата народження	Адреса реєстрації	Контактний номер телефону	Підпис	Дата підписання
1050	[redacted]					21.09.2018 р.
1051						21.09.2018 р.
1052						21.09.2018 р.
						21.09.18
						21.09.18
1053						21.09.18
1054						21.09.18

Член ініціативної групи _____ підпис — Пономарьова О.А.

Член ініціативної групи _____ підпис — Чунаєв О.Е.

Член ініціативної групи _____ підпис — Нєстєрков А.Є.

Член ініціативної групи _____ підпис — Приз В.Г.

Член ініціативної групи _____ підпис — Яворська К.В.

ПІДПИСНИЙ ЛИСТ N 158

із підписами членів територіальної громади міста Києва щодо ініціювання в порядку місцевої ініціативи питання щодо припинення мобільного модульного будівництва гуртожитку для студентів Київського університету імені Бориса Грінченка на території його навчального корпусу № 2 за адресою: бул. Ігоря Шамо, 18/2

N	Прізвище, ім'я, по батькові	Дата народження	Адреса реєстрації	Контактний номер телефону	Підпис	Дата підписання
1055	[redacted]					20.09.18 р.
						20.09.18 р.
1056						20.09.18 р.
1057						20.09.18
1058						20.09.18
1059						20.09.18
1060						20.09.18

Член ініціативної групи _____ підпис — Пономарьова О.А.

Член ініціативної групи _____ підпис — Чунаєв О.Е.

Член ініціативної групи _____ підпис — Нєстєрков А.Є.

Член ініціативної групи _____ підпис — Приз В.Г.

Член ініціативної групи _____ підпис — Яворська К.В.

ПІДПИСНИЙ ЛИСТ N 159

із підписами членів територіальної громади міста Києва щодо ініціювання в порядку місцевої ініціативи питання щодо припинення мобільного модульного будівництва гуртожитку для студентів Київського університету імені Бориса Грінченка на території його навчального корпусу № 2 за адресою: бул. Ігоря Шамо, 18/2

N	Прізвище, ім'я, по батькові	Дата народження	Адреса реєстрації	Контактний номер телефону	Підпис	Дата підписання
1061						24.09.2018
1062						24.09.2018
1063						24.09.2018
1064						24.09.2018
1065						24.09.2018

Член ініціативної групи _____ (підпис) Пономарьова О.А.

Член ініціативної групи _____ (підпис) Чунаєв О.Е.

Член ініціативної групи _____ (підпис) Нєстєрков А.Є.

Член ініціативної групи _____ (підпис) Приз В.Г.

Член ініціативної групи _____ (підпис) Яворська К.В.

ПІДПИСНИЙ ЛИСТ N 160

із підписами членів територіальної громади міста Києва щодо ініціювання в порядку місцевої ініціативи питання щодо припинення мобільного модульного будівництва гуртожитку для студентів Київського університету імені Бориса Грінченка на території його навчального корпусу № 2 за адресою: бул. Ігоря Шамо, 18/2

N	Прізвище, ім'я, по батькові	Дата народження	Адреса реєстрації	Контактний номер телефону	Підпис	Дата підписання
1066						19.09.18
1067						19.09.18
1068						20.09.18
1069						20.09.18
1070						20.09.18
1071						20.09.18

Член ініціативної групи _____ (підпис) Пономарьова О.А.

Член ініціативної групи _____ (підпис) Чунаєв О.Е.

Член ініціативної групи _____ (підпис) Нєстєрков А.Є.

Член ініціативної групи _____ (підпис) Приз В.Г.

Член ініціативної групи _____ (підпис) Яворська К.В.

ПІДПИСНИЙ ЛИСТ N 161

із підписами членів територіальної громади міста Києва щодо ініціювання в порядку місцевої ініціативи питання щодо припинення мобільного модульного будівництва гуртожитку для студентів Київського університету імені Бориса Грінченка на території його навчального корпусу № 2 за адресою: бул. Ігоря Шамо, 18/2

N	Прізвище, ім'я, по батькові	Дата народження	Адреса реєстрації	Контактний номер телефону	Підпис	Дата підписання
1072	[redacted]					19.09.18
1073						19.09.18
1074						19.09.18
1075						19.09.18
1076						19.09.18
1077						19.09.18
1078						19.09.18

Член ініціативної групи _____ підпис Пономарьова О.А.

Член ініціативної групи _____ підпис Чунаєв О.Е.

Член ініціативної групи _____ підпис Нєстєрков А.Є.

Член ініціативної групи _____ підпис Приз В.Г.

Член ініціативної групи _____ підпис Яворська К.В.

ПІДПИСНИЙ ЛИСТ N 162

із підписами членів територіальної громади міста Києва щодо ініціювання в порядку місцевої ініціативи питання щодо припинення мобільного модульного будівництва гуртожитку для студентів Київського університету імені Бориса Грінченка на території його навчального корпусу № 2 за адресою: бул. Ігоря Шамо, 18/2

N	Прізвище, ім'я, по батькові	Дата народження	Адреса реєстрації	Контактний номер телефону	Підпис	Дата підписання
1079	[redacted]					24 сентября
1080						24 сентября
1081						24.09.2018
1082						24.09.2018
1083						24.09.2018
1084						24.09.2018
1085						24.09.2018

Член ініціативної групи _____ підпис Пономарьова О.А.

Член ініціативної групи _____ підпис Чунаєв О.Е.

Член ініціативної групи _____ підпис Нєстєрков А.Є.

Член ініціативної групи _____ підпис Приз В.Г.

Член ініціативної групи _____ підпис Яворська К.В.

ПІДПИСНИЙ ЛИСТ N 163

із підписами членів територіальної громади міста Києва щодо Ініціювання в порядку місцевої ініціативи питання щодо припинення мобільного модульного будівництва гуртожитку для студентів Київського університету імені Бориса Грінченка на території його навчального корпусу № 2 за адресою: бул. Ігоря Шамо, 18/2

N	Прізвище, ім'я, по батькові	Дата народження	Адреса реєстрації	Контактний номер телефону	Підпис	Дата підписання
1086	[redacted]					21.09.2018
1087	[redacted]					21.09.18
1088	[redacted]					21.09.18
1089	[redacted]					21.09.2018
1090	[redacted]					21.09.2018
1091	[redacted]					21.09.18
1092	[redacted]					21.09.18

Член ініціативної групи _____ підпис Пономарьова О.А.

Член ініціативної групи _____ підпис Чунаєв О.Е.

Член ініціативної групи _____ підпис Нєстєрков А.Є.

Член ініціативної групи _____ підпис Приз В.Г.

Член ініціативної групи _____ підпис Яворська К.В.

ПІДПИСНИЙ ЛИСТ N 164

із підписами членів територіальної громади міста Києва щодо Ініціювання в порядку місцевої ініціативи питання щодо припинення мобільного модульного будівництва гуртожитку для студентів Київського університету імені Бориса Грінченка на території його навчального корпусу № 2 за адресою: бул. Ігоря Шамо, 18/2

N	Прізвище, ім'я, по батькові	Дата народження	Адреса реєстрації	Контактний номер телефону	Підпис	Дата підписання
1093	[redacted]					20.09.18
1094	[redacted]					20.09.18
1095	[redacted]					20.09.18
1096	[redacted]					21.09.18
1097	[redacted]					21.09.18
1098	[redacted]					21.09.18
1099	[redacted]					21.09.18

Член ініціативної групи _____ підпис Пономарьова О.А.

Член ініціативної групи _____ підпис Чунаєв О.Е.

Член ініціативної групи _____ підпис Нєстєрков А.Є.

Член ініціативної групи _____ підпис Приз В.Г.

Член ініціативної групи _____ підпис Яворська К.В.

ПІДПИСНИЙ ЛИСТ N 165

із підписами членів територіальної громади міста Києва щодо ініціювання в порядку місцевої ініціативи питання щодо припинення мобільного модульного будівництва гуртожитку для студентів Київського університету імені Бориса Грінченка на території його навчального корпусу № 2 за адресою: бул. Ігоря Шамо, 18/2

N	Прізвище, ім'я, по батькові	Дата народження	Адреса реєстрації	Контактний номер телефону	Підпис	Дата підписання
1100	[redacted]					20.09.2018
1101	[redacted]					20.09.2018
1102	[redacted]					20.09.2018
1103	[redacted]					20.09.2018
1104	[redacted]					20.09.18
1105	[redacted]					20.09.18
1106	[redacted]					20.09.18

Член ініціативної групи _____ підпис Пономарьова О.А.

Член ініціативної групи _____ підпис Чунаєв О.Е.

Член ініціативної групи _____ підпис Нестєрков А.Є.

Член ініціативної групи _____ підпис Приз В.Г.

Член ініціативної групи _____ підпис Яворська К.В.

ПІДПИСНИЙ ЛИСТ N 166

із підписами членів територіальної громади міста Києва щодо ініціювання в порядку місцевої ініціативи питання щодо припинення мобільного модульного будівництва гуртожитку для студентів Київського університету імені Бориса Грінченка на території його навчального корпусу № 2 за адресою: бул. Ігоря Шамо, 18/2

N	Прізвище, ім'я, по батькові	Дата народження	Адреса реєстрації	Контактний номер телефону	Підпис	Дата підписання
1107						21.09
1108						21.09
1109						21.09
1119						21.09.18
1120						21.09.2018 р.
1121						21.09.2018 р.
1122						21.09.2018 р.

Член ініціативної групи _____ підпис Пономарьова О.А.

Член ініціативної групи _____ підпис Чунаєв О.Е.

Член ініціативної групи _____ підпис Нєстєрков А.Є.

Член ініціативної групи _____ підпис Приз В.Г.

Член ініціативної групи _____ підпис Яворська К.В.

ПІДПИСНИЙ ЛИСТ N 167

із підписами членів територіальної громади міста Києва щодо ініціювання в порядку місцевої ініціативи питання щодо припинення мобільного модульного будівництва гуртожитку для студентів Київського університету імені Бориса Грінченка на території його навчального корпусу № 2 за адресою: бул. Ігоря Шамо, 18/2

N	Прізвище, ім'я, по батькові	Дата народження	Адреса реєстрації	Контактний номер телефону	Підпис	Дата підписання
1123						19.09.18
1124						19.09.18
1125						19.09.18
1126						19.09.18
1127						19.08.18
1128						19.08.18
1129						19.08.18

Член ініціативної групи _____ підпис Пономарьова О.А.

Член ініціативної групи _____ підпис Чунаєв О.Е.

Член ініціативної групи _____ підпис Нєстєрков А.Є.

Член ініціативної групи _____ підпис Приз В.Г.

Член ініціативної групи _____ підпис Яворська К.В.

ПІДПИСНИЙ ЛИСТ N 168

із підписами членів територіальної громади міста Києва щодо ініціювання в порядку місцевої ініціативи питання щодо припинення мобільного модульного будівництва гуртожитку для студентів Київського університету імені Бориса Грінченка на території його навчального корпусу № 2 за адресою: бул. Ігоря Шамо, 18/2

N	Прізвище, ім'я, по батькові	Дата народження	Адреса реєстрації	Контактний номер телефону	Підпис	Дата підписання
1130	...єва Д.О.					19.09.18
1131	...ренськовий Д					19.09.18
1132	...в Я.Я.					19.09.18
1133	...Ф.Д					19.09.18
1134	...ев В.Н.					19.09.18
1135	...Н.Л					21.09.18
1136	...О.П					21.09.18

Член ініціативної групи _____ (підпис) Пономарьова О.А.

Член ініціативної групи _____ (підпис) Чунаєв О.Е.

Член ініціативної групи _____ (підпис) Нєстєрков А.Є.

Член ініціативної групи _____ (підпис) Приз В.Г.

Член ініціативної групи _____ (підпис) Яворська К.В.

ПІДПИСНИЙ ЛИСТ N 169

із підписами членів територіальної громади міста Києва щодо ініціювання в порядку місцевої ініціативи питання щодо припинення мобільного модульного будівництва гуртожитку для студентів Київського університету імені Бориса Грінченка на території його навчального корпусу № 2 за адресою: бул. Ігоря Шамо, 18/2

N	Прізвище, ім'я, по батькові	Дата народження	Адреса реєстрації	Контактний номер телефону	Підпис	Дата підписання
1137	...Л.А.					21.09.18
1138	...А.Д.					21.09.18
1139	...Є.А					21.09.18
1140	...ицюк Э.С.					21.09.18
1141	...нко Ю.В					21.09.18
1142	...О.В.					21.09.18
1143	...В.І					21.09.18

Член ініціативної групи _____ (підпис) Пономарьова О.А.

Член ініціативної групи _____ (підпис) Чунаєв О.Е.

Член ініціативної групи _____ (підпис) Нєстєрков А.Є.

Член ініціативної групи _____ (підпис) Приз В.Г.

Член ініціативної групи _____ (підпис) Яворська К.В.

ПІДПИСНИЙ ЛИСТ N 170

із підписами членів територіальної громади міста Києва щодо ініціювання в порядку місцевої ініціативи питання щодо припинення мобільного модульного будівництва гуртожитку для студентів Київського університету імені Бориса Грінченка на території його навчального корпусу № 2 за адресою: бул. Ігоря Шамо, 18/2

N	Прізвище, ім'я, по батькові	Дата народження	Адреса реєстрації	Контактний номер телефону	Підпис	Дата підписання
1144	ук Т.В					20.09.2018
1145	ченко О					20.09.2018
1146	ко О.Г.					20.09.2018
1147	енко С.В					20.09.2018
1148	Я.С.					20.09.18
1149	ченко Д.					21.09.18
1150	ко Г.А.					30.09.18

Член ініціативної групи _____ (підпис) Пономарьова О.А.

Член ініціативної групи _____ (підпис) Чунаєв О.Е.

Член ініціативної групи _____ (підпис) Нєстєрков А.Є.

Член ініціативної групи _____ (підпис) Приз В.Г.

Член ініціативної групи _____ (підпис) Яворська К.В.

ПІДПИСНИЙ ЛИСТ N 171

із підписами членів територіальної громади міста Києва щодо ініціювання в порядку місцевої ініціативи питання щодо припинення мобільного модульного будівництва гуртожитку для студентів Київського університету імені Бориса Грінченка на території його навчального корпусу № 2 за адресою: бул. Ігоря Шамо, 18/2

N	Прізвище, ім'я, по батькові	Дата народження	Адреса реєстрації	Контактний номер телефону	Підпис	Дата підписання
1151	Ю.В.					25.09.18
1152	О. А					25.09.18
1153	о О.І.					25.09.2018
1154	А.В.					25.09.2018
1155	Я.И.					25.09.2018
1156	жна Г.В					25.09.2018
1157	ловова					25.09.18

Член ініціативної групи _____ (підпис) Пономарьова О.А.

Член ініціативної групи _____ (підпис) Чунаєв О.Е.

Член ініціативної групи _____ (підпис) Нєстєрков А.Є.

Член ініціативної групи _____ (підпис) Приз В.Г.

Член ініціативної групи _____ (підпис) Яворська К.В.

ПІДПИСНИЙ ЛИСТ N 172

із підписами членів територіальної громади міста Києва щодо ініціювання в порядку місцевої ініціативи питання щодо припинення мобільного модульного будівництва гуртожитку для студентів Київського університету імені Бориса Грінченка на території його навчального корпусу № 2 за адресою: бул. Ігоря Шамо, 18/2

N	Прізвище, ім'я, по батькові	Дата народження	Адреса реєстрації	Контактний номер телефону	Підпис	Дата підписання
1158	[redacted]	[redacted]	[redacted]	[redacted]	[redacted]	18.09.2018
1159	[redacted]	[redacted]	[redacted]	[redacted]	[redacted]	18.09.18
1160	[redacted]	[redacted]	[redacted]	[redacted]	[redacted]	18.09.18
1161	[redacted]	[redacted]	[redacted]	[redacted]	[redacted]	18.09.18
1162	[redacted]	[redacted]	[redacted]	[redacted]	[redacted]	18.09.18
1163	[redacted]	[redacted]	[redacted]	[redacted]	[redacted]	18.09.18
1164	[redacted]	[redacted]	[redacted]	[redacted]	[redacted]	18.09.18

Член ініціативної групи _____ підпис Пономарьова О.А.

Член ініціативної групи _____ підпис Чунаєв О.Е.

Член ініціативної групи _____ підпис Нєстєрков А.Є.

Член ініціативної групи _____ підпис Приз В.Г.

Член ініціативної групи _____ підпис Яворська К.В.

ПІДПИСНИЙ ЛИСТ N 173

із підписами членів територіальної громади міста Києва щодо ініціювання в порядку місцевої ініціативи питання щодо припинення мобільного модульного будівництва гуртожитку для студентів Київського університету імені Бориса Грінченка на території його навчального корпусу № 2 за адресою: бул. Ігоря Шамо, 18/2

N	Прізвище, ім'я, по батькові	Дата народження	Адреса реєстрації	Контактний номер телефону	Підпис	Дата підписання
1165	[redacted]	[redacted]	[redacted]	[redacted]	[redacted]	21.09.2018
1166	[redacted]	[redacted]	[redacted]	[redacted]	[redacted]	21.09.2018
1167	[redacted]	[redacted]	[redacted]	[redacted]	[redacted]	21.09.2018
1168	[redacted]	[redacted]	[redacted]	[redacted]	[redacted]	21.09.2018
1169	[redacted]	[redacted]	[redacted]	[redacted]	[redacted]	21.09.2018
1170	[redacted]	[redacted]	[redacted]	[redacted]	[redacted]	25.09.18
1171	[redacted]	[redacted]	[redacted]	[redacted]	[redacted]	25.09.18

Член ініціативної групи _____ підпис Пономарьова О.А.

Член ініціативної групи _____ підпис Чунаєв О.Е.

Член ініціативної групи _____ підпис Нєстєрков А.Є.

Член ініціативної групи _____ підпис Приз В.Г.

Член ініціативної групи _____ підпис Яворська К.В.

[redacted]

ПІДПИСНИЙ ЛИСТ N 174

із підписами членів територіальної громади міста Києва щодо ініціювання в порядку місцевої ініціативи питання щодо припинення мобільного модульного будівництва гуртожитку для студентів Київського університету імені Бориса Грінченка на території його навчального корпусу № 2 за адресою: бул. Ігоря Шамо, 18/2

N	Прізвище, ім'я, по батькові	Дата народження	Адреса реєстрації	Контактний номер телефону	Підпис	Дата підписання
1172						13.09.18.
1173						19.09.18.
1174						19.09.18
1175						20.09.18
1176						20.09.18
1177						21.09.18
1178						21.09.18

Член ініціативної групи _____ (підпис) Пономарьова О.А.

Член ініціативної групи _____ (підпис) Чунаєв О.Е.

Член ініціативної групи _____ (підпис) Нєстєрков А.Є.

Член ініціативної групи _____ (підпис) Приз В.Г.

Член ініціативної групи _____ (підпис) Яворська К.В.

[redacted]

ПІДПИСНИЙ ЛИСТ N 175

із підписами членів територіальної громади міста Києва щодо ініціювання в порядку місцевої ініціативи питання щодо припинення мобільного модульного будівництва гуртожитку для студентів Київського університету імені Бориса Грінченка на території його навчального корпусу № 2 за адресою: бул. Ігоря Шамо, 18/2

N	Прізвище, ім'я, по батькові	Дата народження	Адреса реєстрації	Контактний номер телефону	Підпис	Дата підписання
1179						18.09.2018
1180						18.09.2018
1181						18.09.2018
1182						18.09.2018
1183						18.09.2018
1184						18.09.18
1185						18.09.18

Член ініціативної групи _____ (підпис) Пономарьова О.А.

Член ініціативної групи _____ (підпис) Чунаєв О.Е.

Член ініціативної групи _____ (підпис) Нєстєрков А.Є.

Член ініціативної групи _____ (підпис) Приз В.Г.

Член ініціативної групи _____ (підпис) Яворська К.В.

[redacted]

ПІДПИСНИЙ ЛИСТ N 176

із підписами членів територіальної громади міста Києва щодо ініціювання в порядку місцевої ініціативи питання щодо припинення мобільного модульного будівництва гуртожитку для студентів Київського університету імені Бориса Грінченка на території його навчального корпусу № 2 за адресою: бул. Ігоря Шамо, 18/2

N	Прізвище, ім'я, по батькові	Дата народження	Адреса реєстрації	Контактний номер телефону	Підпис	Дата підписання
1186	...ова К.Н.					18.09.18
1187	...ков О.А.					18.09.18
1188	...й М.В					18.09.18
1189	...ченко					18.09.18
1190	...ьмах					18.09.18
1191	...ашова					18.09.18
1192	С.Н.					18.09.18

Член ініціативної групи _____ підпис — Пономарьова О.А.

Член ініціативної групи _____ підпис — Чунаєв О.Е.

Член ініціативної групи _____ підпис — Нєстєрков А.Є.

Член ініціативної групи _____ підпис — Приз В.Г.

Член ініціативної групи _____ підпис — Яворська К.В.

[redacted]

ПІДПИСНИЙ ЛИСТ N 177

із підписами членів територіальної громади міста Києва щодо ініціювання в порядку місцевої ініціативи питання щодо припинення мобільного модульного будівництва гуртожитку для студентів Київського університету імені Бориса Грінченка на території його навчального корпусу № 2 за адресою: бул. Ігоря Шамо, 18/2

N	Прізвище, ім'я, по батькові	Дата народження	Адреса реєстрації	Контактний номер телефону	Підпис	Дата підписання
1193	...ова Д.Д					18.09.18
1194	...а П.Н.					18.09.18
1195	...ва Є.Л.					18.09.18
1196	...ва О.Д					18.09.18
1197	Т.В					18.09.18
1198	...ю В					18.09.18
1199	[illegible]					18.09.18

Член ініціативної групи _____ підпис — Пономарьова О.А.

Член ініціативної групи _____ підпис — Чунаєв О.Е.

Член ініціативної групи _____ підпис — Нєстєрков А.Є.

Член ініціативної групи _____ підпис — Приз В.Г.

Член ініціативної групи _____ підпис — Яворська К.В.

ПІДПИСНИЙ ЛИСТ N 178

із підписами членів територіальної громади міста Києва щодо ініціювання в порядку місцевої ініціативи питання щодо припинення мобільного модульного будівництва гуртожитку для студентів Київського університету імені Бориса Грінченка на території його навчального корпусу № 2 за адресою: бул. Ігоря Шамо, 18/2

N	Прізвище, ім'я, по батькові	Дата народження	Адреса реєстрації	Контактний номер телефону	Підпис	Дата підписання
1200	[redacted]	[redacted]	[redacted]	[redacted]		19.09.18
1201	[redacted]	[redacted]	[redacted]	[redacted]		19.09.18
1202	[redacted]	[redacted]	[redacted]	[redacted]		19.09.18
1203	[redacted]	[redacted]	[redacted]	[redacted]		19.09.18
1204	[redacted]	[redacted]	[redacted]	[redacted]		19.09.18 р.
1205	[redacted]	[redacted]	[redacted]	[redacted]		19.09.18 р.
1206	[redacted]	[redacted]	[redacted]	[redacted]		19.09.18 р.

Член ініціативної групи _____ підпис Пономарьова О.А.

Член ініціативної групи _____ підпис Чунаєв О.Е.

Член ініціативної групи _____ підпис Нєстєрков А.Є.

Член ініціативної групи _____ підпис Приз В.Г.

Член ініціативної групи _____ підпис Яворська К.В.

ПІДПИСНИЙ ЛИСТ N 179

із підписами членів територіальної громади міста Києва щодо ініціювання в порядку місцевої ініціативи питання щодо припинення мобільного модульного будівництва гуртожитку для студентів Київського університету імені Бориса Грінченка на території його навчального корпусу № 2 за адресою: бул. Ігоря Шамо, 18/2

N	Прізвище, ім'я, по батькові	Дата народження	Адреса реєстрації	Контактний номер телефону	Підпис	Дата підписання
1207	[redacted]	[redacted]	[redacted]	[redacted]		19.09.18 р.
1208	[redacted]	[redacted]	[redacted]	[redacted]		19.09.18 р.
1209	[redacted]	[redacted]	[redacted]	[redacted]		19.09.18 р.
1210	[redacted]	[redacted]	[redacted]	[redacted]		19.09.18 р.
1211	[redacted]	[redacted]	[redacted]	[redacted]		19.09.18 р.
1212	[redacted]	[redacted]	[redacted]	[redacted]		19.09.18 р.
1213	[redacted]	[redacted]	[redacted]	[redacted]		19.09.18 р.

Член ініціативної групи _____ підпис Пономарьова О.А.

Член ініціативної групи _____ підпис Чунаєв О.Е.

Член ініціативної групи _____ підпис Нєстєрков А.Є.

Член ініціативної групи _____ підпис Приз В.Г.

Член ініціативної групи _____ підпис Яворська К.В.

ПІДПИСНИЙ ЛИСТ N 180

із підписами членів територіальної громади міста Києва щодо ініціювання в порядку місцевої ініціативи питання щодо припинення мобільного модульного будівництва гуртожитку для студентів Київського університету імені Бориса Грінченка на території його навчального корпусу № 2 за адресою: бул. Ігоря Шамо, 18/2

N	Прізвище, ім'я, по батькові	Дата народження	Адреса реєстрації	Контактний номер телефону	Підпис	Дата підписання
1214						18.09.18
1215						18.09.18
1216						18.09.18
1217						18.09.18
1218						18.09.18
1219						18.09.18
1220						18.09.18

Член ініціативної групи _____ підпис Пономарьова О.А.

Член ініціативної групи _____ підпис Чупаєв О.Е.

Член ініціативної групи _____ підпис Нестерков А.Є.

Член ініціативної групи _____ підпис Приз В.Г.

Член ініціативної групи _____ підпис Яворська К.В.

ПІДПИСНИЙ ЛИСТ N 181

із підписами членів територіальної громади міста Києва щодо ініціювання в порядку місцевої ініціативи питання щодо припинення мобільного модульного будівництва гуртожитку для студентів Київського університету імені Бориса Грінченка на території його навчального корпусу № 2 за адресою: бул. Ігоря Шамо, 18/2

N	Прізвище, ім'я, по батькові	Дата народження	Адреса реєстрації	Контактний номер телефону	Підпис	Дата підписання
1221	Марія Вікторівна					25.09.18
1222	Микола Миколайович					25.09.18
1223	Сергій Сергійович					25.09.18
1224	Тетяна Дмитрівна					25.09.18
1225	Анна Андріївна					29.09.18
1226	Леонід Федорович					29.09.18
1227	Ольга Ярославівна					29.09.18

Член ініціативної групи _____ підпис Пономарьова О.А.

Член ініціативної групи _____ підпис Чунаєв О.Е.

Член ініціативної групи _____ підпис Нєстєрков А.Є.

Член ініціативної групи _____ підпис Приз В.Г.

Член ініціативної групи _____ підпис Яворська К.В.

ПІДПИСНИЙ ЛИСТ N 182

із підписами членів територіальної громади міста Києва щодо ініціювання в порядку місцевої ініціативи питання щодо припинення мобільного модульного будівництва гуртожитку для студентів Київського університету імені Бориса Грінченка на території його навчального корпусу № 2 за адресою: бул. Ігоря Шамо, 18/2

N	Прізвище, ім'я, по батькові	Дата народження	Адреса реєстрації	Контактний номер телефону	Підпис	Дата підписання
1228	Володимирівна					18.09.2018 г
1229	Ілля Вік					18.09.18
1230	Дмитрівна					18.09.18
1231	Петр					19.09.18
1232	Олександр					19.09.18
1233	Ігор					19.09.18
1234	Федорович					19.09.18

Член ініціативної групи _____ підпис Пономарьова О.А.

Член ініціативної групи _____ підпис Чунаєв О.Е.

Член ініціативної групи _____ підпис Нєстєрков А.Є.

Член ініціативної групи _____ підпис Приз В.Г.

Член ініціативної групи _____ підпис Яворська К.В.

ПІДПИСНИЙ ЛИСТ N 183

із підписами членів територіальної громади міста Києва щодо ініціювання в порядку місцевої ініціативи питання щодо припинення мобільного модульного будівництва гуртожитку для студентів Київського університету імені Бориса Грінченка на території його навчального корпусу № 2 за адресою: бул. Ігоря Шамо, 18/2

N	Прізвище, ім'я, по батькові	Дата народження	Адреса реєстрації	Контактний номер телефону	Підпис	Дата підписання
1235	[redacted]					18.09.2018
1236	[redacted]					18.09.2018
1237	[redacted]					18.09.2018
1238	[redacted]					18.09.2018
1239	[redacted]					18.09.18
1240	[redacted]					18.09.18
1241	[redacted]					18.09.2018

Член ініціативної групи _____ (підпис) Пономарьова О.А.

Член ініціативної групи _____ (підпис) Чунаєв О.Е.

Член ініціативної групи _____ (підпис) Нєстєрков А.Є.

Член ініціативної групи _____ (підпис) Приз В.Г.

Член ініціативної групи _____ (підпис) Яворська К.В.

ПІДПИСНИЙ ЛИСТ N 184

із підписами членів територіальної громади міста Києва щодо ініціювання в порядку місцевої ініціативи питання щодо припинення мобільного модульного будівництва гуртожитку для студентів Київського університету імені Бориса Грінченка на території його навчального корпусу № 2 за адресою: бул. Ігоря Шамо, 18/2

N	Прізвище, ім'я, по батькові	Дата народження	Адреса реєстрації	Контактний номер телефону	Підпис	Дата підписання
1242	[redacted]					18.09.18
1243	[redacted]					18.09.18
1244	[redacted]					18.09.18
1245	[redacted]					18.09.18
1246	[redacted]					18.09.18
1247	[redacted]					18.09.18
1248	[redacted]					18.09.18

Член ініціативної групи _____ (підпис) Пономарьова О.А.

Член ініціативної групи _____ (підпис) Чунаєв О.Е.

Член ініціативної групи _____ (підпис) Нєстєрков А.Є.

Член ініціативної групи _____ (підпис) Приз В.Г.

Член ініціативної групи _____ (підпис) Яворська К.В.

ПІДПИСНИЙ ЛИСТ N 185

із підписами членів територіальної громади міста Києва щодо ініціювання в порядку місцевої ініціативи питання щодо припинення мобільного модульного будівництва гуртожитку для студентів Київського університету імені Бориса Грінченка на території його навчального корпусу № 2 за адресою: бул. Ігоря Шамо, 18/2

N	Прізвище, ім'я, по батькові	Дата народження	Адреса реєстрації	Контактний номер телефону	Підпис	Дата підписання
1249						19.09.18
1250						19.09.18
1251						19.09.18
1252						19.09.18
1253						19.09.18
1254						19.09.18
1255						19.09.18

Член ініціативної групи _____ підпис Пономарьова О.А.

Член ініціативної групи _____ підпис Чунаєв О.Е.

Член ініціативної групи _____ підпис Нєстєрков А.Є.

Член ініціативної групи _____ підпис Приз В.Г.

Член ініціативної групи _____ підпис Яворська К.В.

ПІДПИСНИЙ ЛИСТ N 186

із підписами членів територіальної громади міста Києва щодо ініціювання в порядку місцевої ініціативи питання щодо припинення мобільного модульного будівництва гуртожитку для студентів Київського університету імені Бориса Грінченка на території його навчального корпусу № 2 за адресою: бул. Ігоря Шамо, 18/2

N	Прізвище, ім'я, по батькові	Дата народження	Адреса реєстрації	Контактний номер телефону	Підпис	Дата підписання
1256						18.09.18
1257						18.09.18
1258						18.09.18
1259						18.09.18
1260						18.09.18
1261						18.09.18
1262						18.09.18

Член ініціативної групи _____ підпис Пономарьова О.А.

Член ініціативної групи _____ підпис Чунаєв О.Е.

Член ініціативної групи _____ підпис Нєстєрков А.Є.

Член ініціативної групи _____ підпис Приз В.Г.

Член ініціативної групи _____ підпис Яворська К.В.

ПИТАННЯ 3 08/231-4236/ПР 29.11.2018

КИЇВСЬКА МІСЬКА РАДА

VII СЕСІЯ VIII СКЛИКАННЯ

РІШЕННЯ

_____№_____ **ПРОЕКТ**

Про надання статусу парку земельній ділянці, за адресою вул. Колоскова, 11А орієнтовною площею 4,50 га у Солом'янському районі м. Києва

Відповідно до статті 19 Конституції України, статей 9, 93 Земельного кодексу України, пунктів 34, 37 частини 1 статті 26 Закону України «Про місцеве самоврядування в Україні», статей 1, 10, 12, 13 Закону України «Про благоустрій населених пунктів», Наказу Міністерства будівництва, архітектури та житлово-комунального господарства України «Про затвердження Правил утримання зелених насаджень у населених пунктах України» від 10 квітня 2006 року № 105, з метою збереження багаторічних насаджень та покращення благоустрою міста, Київська міська рада:

ВИРІШИЛА:

1. Надати статус парку земельній ділянці орієнтовною площею 4,50 га, що розташована за адресою вул. Колоскова, 11А у Солом'янському районі м. Києва, згідно з додатком до рішення (за рахунок земельних ділянок: кадастровий номер: 8 000000000:72:261:0006 та обліковий номер: 72:261:0086) (план-схема додається).

2. Внести зміни до Програми комплексного розвитку зеленої зони міста Києва до 2010 року та концепції формування зелених насаджень в центральній частині міста, що затверджена рішенням Київської міської ради від 19.07.2005 року №806/3381 (зі змінами та доповненнями) включивши до переліку озеленених територій загального користування міста Києва, що відповідають типологічним ознакам та планувальним вимогам (таблиця 2), земельну ділянку, зазначену в пункті 1 цього рішення.

3. Київському комунальному об'єднанню зеленого будівництва та експлуатації зелених насаджень міста «Київзеленбуд» в установленому порядку:

3.1 Здійснити організаційно-правові заходи щодо оформлення права постійного землекористування земельною ділянкою, визначеною пунктом 1 цього рішення.

3.2 У місячний термін з дня набуття чинності рішення про надання земельної ділянки у користування, вжити заходів щодо державної реєстрації права користування на земельну ділянку, що визначена пунктом 1 цього рішення.

3.3 Здійснити розрахунок нормативного обсягу річного фінансування на догляд та утримання зелених насаджень на земельній ділянці, зазначеній в пункті 1 цього рішення.

3.4 Розглянути можливість залучення коштів меценатів для благоустрою та озеленення земельної ділянки, визначеної пунктом 1 цього рішення.

4. Виконавчому органу Київради (Київської міської державної адміністрації) вирішити в установленому порядку питання фінансування заходів, передбачених пунктами 2 та 3 цього рішення.

5. Опублікувати це рішення у газеті Київської міської ради «Хрещатик» в установленому порядку.

6. Контроль за виконанням цього рішення покласти на постійну комісію Київської міської ради з питань екологічної політики.

Київський міський голова **В.Кличко**

Подання:
Ініціативна група:

Член ініціативної групи Р.Гончаров

Член ініціативної групи В.Гончарова

Член ініціативної групи Ю.Туркевич

Член ініціативної групи О.Максюк.

Член ініціативної групи А.Крочак

Погоджено:
Постійна комісія Київської міської ради
з питань містобудування, архітектури
та землекористування:

Голова комісії О.Міщенко

Секретар комісії: І.Картавий

Постійна комісія Київської міської ради
з питань екологічної політики:

Голова комісії К.Яловий

Секретар комісії О.Новіков

Начальник управління правового
забезпечення діяльності
Київської міської ради В.Слончак

ПОЯСНЮВАЛЬНА ЗАПИСКА

до проекту рішення Київської міської ради

«Про надання статусу парку земельній ділянці, за адресою вул. Колоскова, 11А орієнтовною площею 4,50 га у Солом'янському районі м. Києва»

1. Обґрунтування прийняття рішення

Проект рішення підготовлено у зв'язку з метою збереження багаторічних насаджень на території що прилягає до мікрорайону «Совки» у Солом'янському районі м. Києва.

Зазначена територія сформована за рахунок земельних ділянок: кадастровий номер: 8 000000000:72:261:0006 (зазначена земельна ділянка відповідно до інформації з Державного земельного кадастру земельна ділянка має визначені межі, площу, що становить 30962 кв.м., ділянка перебувала в оренді товариства з обмеженою відповідальністю «ІТІК», термін дії договору оренди скінчився 09.02.2012 р.) та обліковий номер: 72:261:0086. Цільове призначення земельної ділянки: житлової забудови і комерційної забудови.

Земельна ділянка не надана у користування фізичних та /або юридичних осіб, перебуває у комунальній власності м. Києва.

Відповідно до Генерального плану м. Києва (чинного) земельна ділянка відноситься до території зелених насаджень загального користування (перспективних), фактично вкрита багаторічними насадженнями.

Використання земельної ділянки для будівництва не відповідає вимогам містобудівної документації та унеможливлено особливістю зазначеної території, що відповідно до планувальних обмежень Генерального плану м. Києва (чинного) є зсувонебезпечною.

2. Мета і завдання прийняття рішення

Метою прийняття рішення є реалізація ініціативи представників територіальної громади міста Києва, врегулювання земельних відносин та раціональне використання земельних ресурсів, шляхом надання статусу парку земельній ділянці площею 4.50 Га на території що прилягає до мікрорайону «Совки» у Солом'янському районі м. Києва.

3. Загальна характеристика та основні положення проекту рішення

Проект рішення складається із шести пунктів, якими передбачено:

1. Надати статус парку земельній ділянці орієнтовною площею 4,50 га, що розташована за адресою вул. Колоскова, 11А у Солом'янському районі м. Києва, згідно з додатком до рішення (за рахунок земельних ділянок: кадастровий номер: 8 000000000:72:261:0006 та обліковий номер: 72:261:0086) (план-схема додається).
2. Внести зміни до Програми розвитку зеленої зони міста Києва до 2010 року та концепції формування зелених насаджень в центральній частині міста , затверджених рішенням Київської міської ради від 19.07.2005 №806/3381 (зі змінами та доповненнями) (таблиця 2 «Озеленені території загального користування м. Києва, що відповідають типологічним ознакам та планувальним вимогам), включивши земельну ділянку, визначену пунктом 1 цього рішення.
3. Київському комунальному об'єднанню зеленого будівництва та експлуатації зелених насаджень міста «Київзеленбуд» в установленому порядку:

3.1 Здійснити організаційно-правові заходи щодо оформлення права постійного землекористування земельною ділянкою, визначеною пунктом 1 цього рішення.

3.2 У місячний термін з дня набуття чинності рішення про надання земельної ділянки у користування, вжити заходів щодо державної реєстрації права користування на земельну ділянку, що визначена пунктом 1 цього рішення.

3.3 Здійснити розрахунок нормативного обсягу річного фінансування на догляд та утримання зелених насаджень на земельній ділянці, зазначеній в пункті 1 цього рішення.

3.4 Розглянути можливість залучення коштів меценатів для благоустрою та озеленення земельної ділянки, визначеної пунктом 1 цього рішення.

4. Виконавчому органу Київради (Київської міської державної адміністрації) вирішити в установленому порядку питання фінансування заходів, передбачених пунктами 2 та 3 цього рішення.

5. Опублікувати це рішення у газеті Київської міської ради «Хрещатик» в установленому порядку.

6. Контроль за виконанням цього рішення покласти на постійну комісію Київської міської ради з питань екологічної політики.

4. Стан нормативно-правової бази у даній сфері правового регулювання

Відповідно до статті 19 Конституції України, статей 9, 93 Земельного кодексу України, пунктів 34, 37 частини 1 статті 26 Закону України «Про місцеве самоврядування в Україні», статей 1, 10, 12, 13 Закону України «Про благоустрій населених пунктів», Наказу Міністерства будівництва, архітектури та житлово-комунального господарства України «Про затвердження Правил утримання зелених насаджень у населених пунктах України» від 10 квітня 2006 року № 105.

5. Фінансово-економічне обґрунтування.

Реалізація запланованого проекту рішення здійснюється в межах бюджетного фінансування Київського комунального об'єднання зеленого будівництва та експлуатації зелених насаджень міста «Київзеленбуд».

6. Прогноз соціально-економічних та інших наслідків прийняття рішення

В результаті прийняття проект у рішення буде реалізовано ініціативу представників територіальної громади міста Києва, врегулювано питання раціонального використання земельних ресурсів.

7. Суб'єкт подання проекту рішення

Громадська організація «Сучасні Совки»

Подання:

Ініціативна група:

Член ініціативної групи Р.Гончаров

Член ініціативної групи В.Гончарова

Член ініціативної групи Ю.Туркевич

Член ініціативної групи О.Максюк.

Член ініціативної групи А.Крочак

Додаток

до рішення Київської міської

ради

від _____№_____

План-схема

земельної ділянки, якій надається статус парку

адреса земельної ділянки - вул. Колоскова, 11А орієнтовною площею 4,50 га у Солом'янському районі м. Києва

площа земельної ділянки - 4,50 га



Київський міський голова В.Кличко

ЧЕРГОВИЙ КАДАСТРОВИЙ ПЛАН

Витяг з бази даних міського земельного кадастру від 28.11.2018р.

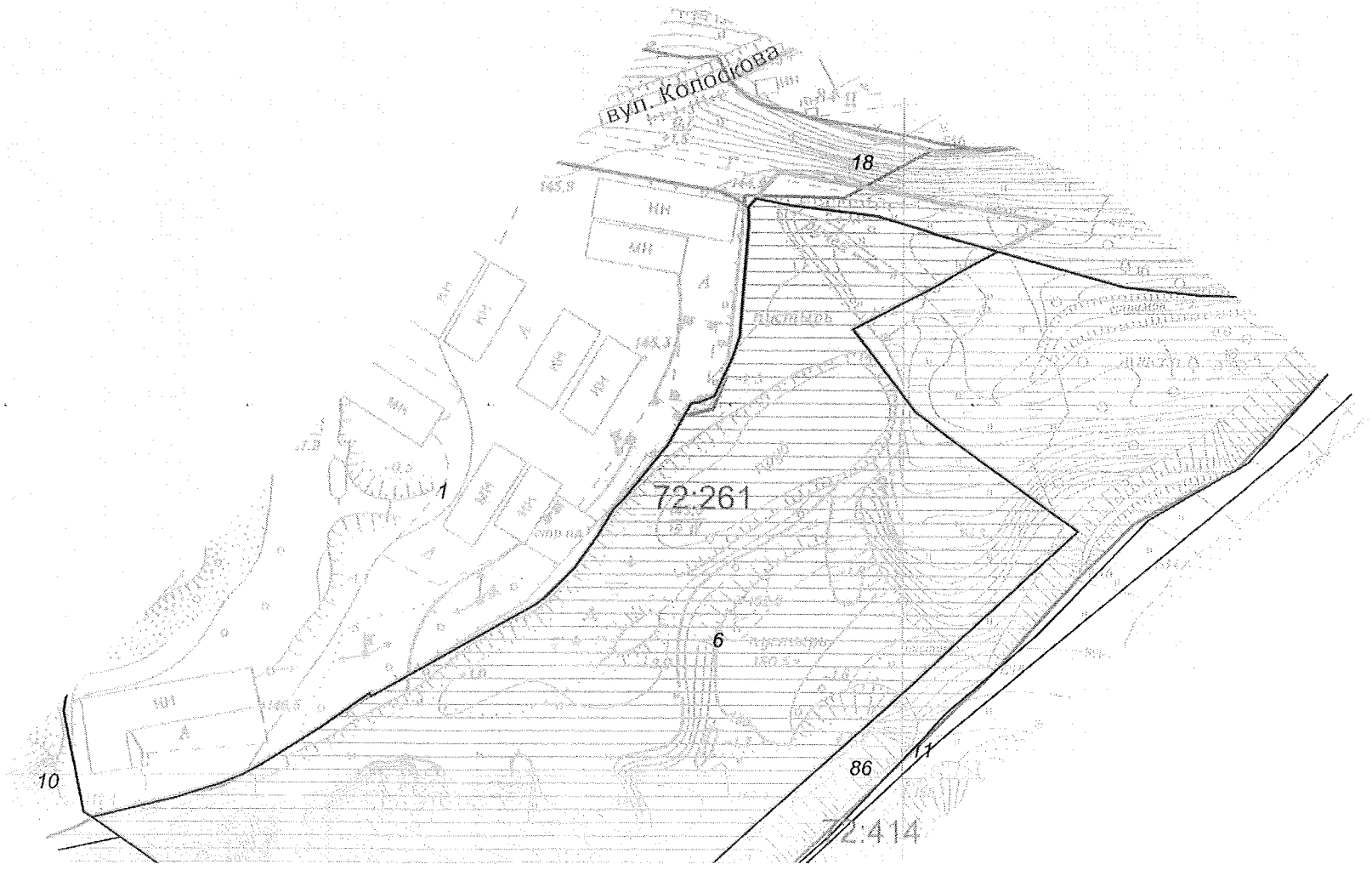

РЕЄСТР ЗЕМЕЛЬНИХ ДІЛЯНОК

Черговий план.

Код ділянки	Землекористувачі	Адреса ділянки	Опис ділянки	Площа (кв.м.)	Вид права	Дата закінч. права
72:261:0001	Товариство з обмеженою відповідальністю "ІТК"	вул. Колоскова, 11		24813,52	Оренда на 10 років	29.05.2022
72:261:0006	Товариство з обмеженою відповідальністю "ІТК"	вул. Колоскова, 11		30961,83	Оренда на 5 років (термін дії скінчився)	09.02.2012
72:261:0006	Товариство з обмеженою відповідальністю "ІТК"	вул. Колоскова, 11		30167,21	Право в процесі оформлення (Оренда до 09.02.2012)	09.02.2012
72:261:0010	Землі не надані у власність чи користування			47322,32		
72:261:0011	Землі не надані у власність чи користування			2224,92		
72:261:0012	Землі не надані у власність чи користування			23004,37		
72:261:0015	Землі не надані у власність чи користування			2380,4		
72:261:0018	Комунальне підприємство "Дирекція будівництва шляхово-транспортних споруд м.Києва"	від просп.Червонозоряного (поблизу примикання вул.Кіровоградської) до міжнародного аеропорту "Київ" (Жуляни)		31783,53	Постійне користування	
72:261:0084	Закрите акціонерне товариство-підприємство "ТОРГТЕХНІКА"	вул. Колоскова, 9		6123,21	Оренда на 49 років	26.05.2049
72:261:0086	Комунальне підприємство по утриманню зелених насаджень Солом'янського району м.Києва	між вул.Колоскова та вул.Сигнальна		13379,67		
72:261:0092	Комунальне підприємство по утриманню зелених насаджень Солом'янського району м.Києва	між вул.Колоскова та вул.Сигнальна		43663,34		
72:414:0010	Державне підприємство обслуговування повітряного руху України	вул. Сигнальна, 22б		1065,19	Оренда на 5 років (термін дії скінчився)	06.09.2010
72:414:0010	Державне підприємство обслуговування повітряного руху України	вул. Сигнальна, 22б		1065,19	Право в процесі оформлення (Оренда на 5 років)	

КИЇВМІСТОБУДУВАННЯ
ВИКОНАВЧИЙ ОРГАН КИЇВСЬКОЇ МІСЬКОЇ РАДИ (КИЇВСЬКА МІСЬКА ДЕРЖАВНА АДМІНІСТРАЦІЯ)
ДЕПАРТАМЕНТ МІСТОБУДУВАННЯ ТА АРХІТЕКТУРИ
01001, м. Київ-1, вул. Хрещатик, 32, тел.: (044) 278 19 85, e-mail: info@kga.gov.ua http://www.kga.gov.ua

_____№_____

ДОВІДКА (ВИТЯГ) З МІСТОБУДІВНОГО КАДАСТРУ

ФРАГМЕНТ СХЕМИ ФУНКЦІОНАЛЬНОГО ЗОНУВАННЯ ТЕРИТОРІЇ ЗА ЧИННОЮ МІСТОБУДІВНОЮ ДОКУМЕНТАЦІЄЮ

М 1:2 000

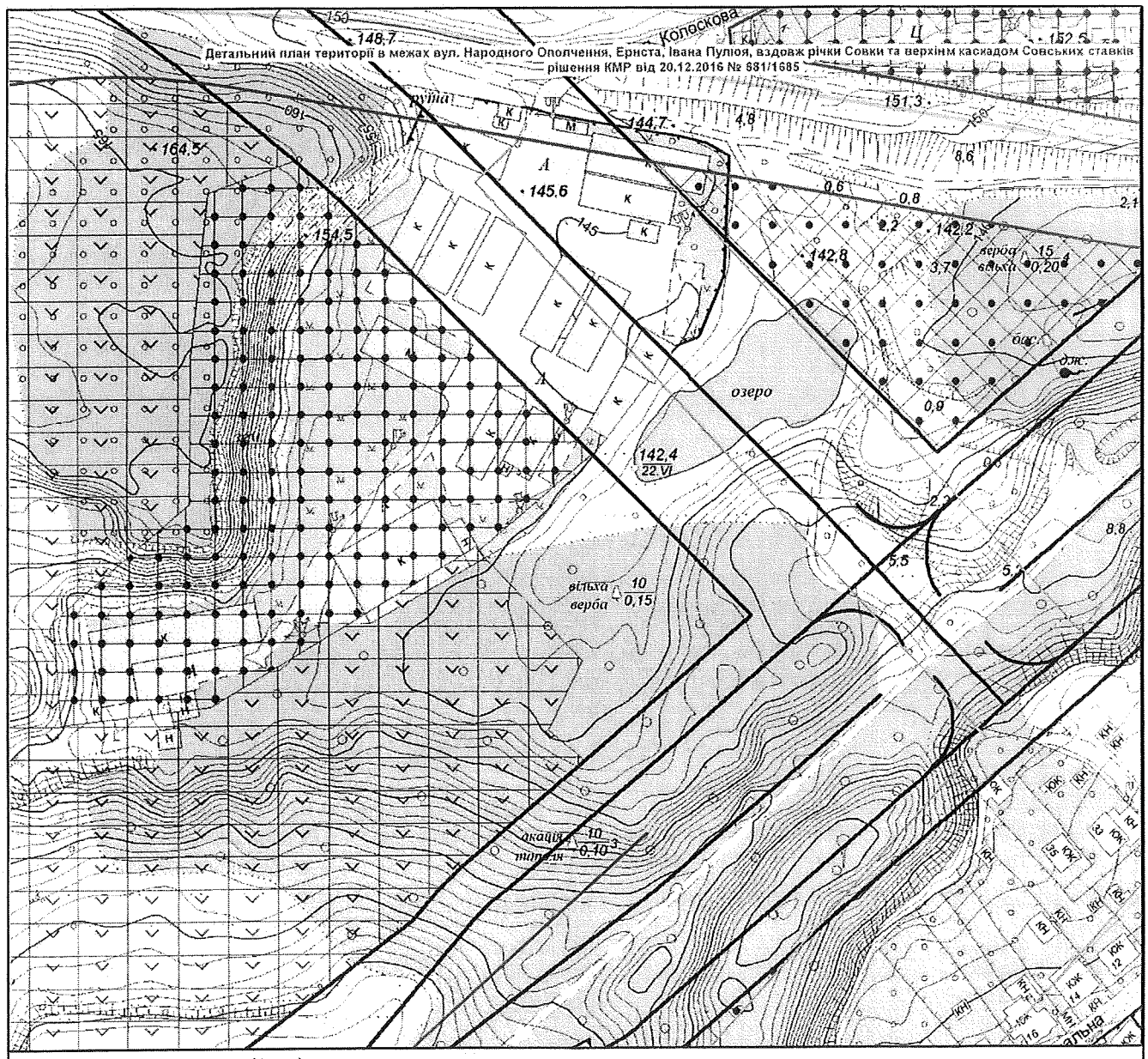

Умовні позначення

Червоні лінії за містобудівною документацією

Детальні плани території

затверджено рішенням КМР

Функціональне призначення за чинною містобудівною документацією

Території вулиць і доріг

Території житлової садибної забудови (існуючі)

Території захисної зелені (існуючі)

Території комунально-складські (існуючі)

Території сільськогосподарські (існуючі)

Територія вулиць і доріг

ФРАГМЕНТ СХЕМИ ПЛАНУВАЛЬНИХ ОБМЕЖЕНЬ

М 1:2 000



Межі історико-культурних заповідників і зон охорони пам'яток історії та культури встановлені розпорядженням КМДА від 17.05.2002 № 979, зона охоронюваного ландшафту - розпорядженням КМДА від 25.12.2007 № 1714, історичний ареал - історико-архітектурним опорним планом в складі чинного Генерального плану міста Києва

Умовні позначення

Орієнтовне положення прибережених захисних смуг

Максим... рівень звукового тиску, дб

70 дБ

80 дБ

85 дБ

Еквівал... рівень звукового тиску, дб

65 дБ

Санітарно-захисні зони від комунальних об'єктів

Замовник: Міська бізнес група

Адреса: вул.Колоскова, 11 Солом"янського району

Замовлення № 0029354 28.11.2018

МІАС ЗМД МКК

Виконавець: _____ Лимар Ю.Є.

Заступник начальника служби МК: _____ Мішустіна О.П.

229477

Орієнтовні межі скверу „Совська балка"



Заступник міського голови –
секретар Київської міської ради

Яловому К.В.
Міщенку О.Г.
Слончаку В.В.

Прошу розглянути проект рішення від 29.11.2018 №08/231- 4236/ПР в установленому порядку.

Пихтіній О.М.

Для контролю за проходженням та тиражування.

Юнаковій С.М.
Спасибку О.В. – до відома
Пантелеєву П.О.– до відома

В.ПРОКОПІВ

"29" листопада 2018 року
№ 08/231 – 4236/ПР

ПІДПИСНИЙ ЛИСТ № 1

Із підписами членів територіальної громади міста Києва, щодо ініціювання в порядку місцевої ініціативи питання щодо :

«Надання статус скверу земельній ділянці орієнтовною площею 4,50 га, що розташована за адресою вул. Колоскова, 11А у Солом'янському районі м. Києва, згідно з додатком до рішення (за рахунок земельних ділянок: кадастровий номер: 8000000000:72:261:0006 та обліковий номер: 72:261:0086) та присвоїти скверу назву «Совська балка»

№	Прізвище, ім'я, по батькові	Дата народження	Адреса реєстрації	Контактний номер телефону	Підпис	Дата підписання
1.	[redacted] лла Александрович					28/10 2018
2.	[redacted] ч Иванович					28/10 2018
3.	[redacted] димир Иванович					28/10 2018
4.	[redacted] ла Николаевна					28/10 2018
5.	[redacted] Дмитриевич					28/10 2018
6.	[redacted] Николай Андрій					28/10 2018
7.	[redacted] Михайлівна					28.10.18
8.	[redacted] ія Ігорівна					28.10.2018
9.	[redacted] Нонна					28.10.2018
10.	[redacted] мир Иванович					28.10.2018

Загальна кількість підписів: (10), з них належно оформлено (10).

Член Ініціативної групи : **Гончаров Руслан Володимирович**	(підпис)	Гончаров Р.В. (прізвище та ініціали)
Член Ініціативної групи : **Гончарова Валентина Валентинівна**	(підпис)	Гончарова В.В. (прізвище та ініціали)
Член Ініціативної групи : **Туркевич Юлія Олександрівна**	(підпис)	Туркевич Ю.О. (прізвище та ініціали)
Член Ініціативної групи : **Максюк Олександра Ігорівна**	(підпис)	Максюк О.І. (прізвище та ініціали)
Член Ініціативної групи : **Крочак Андрій Васильович**	(підпис)	Крочак АВ (прізвище та ініціали)

ПІДПИСНИЙ ЛИСТ № 2

Із підписами членів територіальної громади міста Києва, щодо ініціювання в порядку місцевої ініціативи питання щодо :

«Надання статус скверу земельній ділянці орієнтовною площею 4,50 га, що розташована за адресою вул. Колоскова, 11А у Солом'янському районі м. Києва, згідно з додатком до рішення (за рахунок земельних ділянок: кадастровий номер: 8000000000:72:261:0006 та обліковий номер: 72:261:0086) та присвоїти скверу назву «Совська балка»

№	Прізвище, ім'я, по батькові	Дата народження	Адреса реєстрації	Контактний номер телефону	Підпис	Дата підписання
1.	[redacted] ленівна					28.10.2018
2.	[redacted] Викторович					28.10.2018
3.	[redacted] Володимирович					28.10.2018
4.	[redacted] Тарасович Вадимович					28.10.2018
5.	[redacted] мир Александрович					28.10.18
6.	[redacted] на Владимировна					28.10.18
7.	[redacted] ія Васильевна					28.10.18
8.	[redacted] ій Федорович					28.10.18
9.	[redacted] Анатолиев					28.10.18
10.	[redacted] Юрьевна					28.10.18

Загальна кількість підписів: (10), з них належно оформлено (10).

Член Ініціативної групи : **Гончаров Руслан Володимирович**	(підпис)	Гончаров Р.В. (прізвище та ініціали)
Член Ініціативної групи : **Гончарова Валентина Валентинівна**	(підпис)	Гончарова В.В. (прізвище та ініціали)
Член Ініціативної групи : **Туркевич Юлія Олександрівна**	(підпис)	Туркевич Ю.О. (прізвище та ініціали)
Член Ініціативної групи : **Максюк Олександра Ігорівна**	(підпис)	Максюк О.І. (прізвище та ініціали)
Член Ініціативної групи : **Крочак Андрій Васильович**	(підпис)	Крочак АВ (прізвище та ініціали)

[redacted]

ПІДПИСНИЙ ЛИСТ № 3

Із підписами членів територіальної громади міста Києва, щодо ініціювання в порядку місцевої ініціативи питання щодо :

«Надання статус скверу земельній ділянці орієнтовною площею 4,50 га, що розташована за адресою вул. Колоскова, 11А у Солом'янському районі м. Києва, згідно з додатком до рішення (за рахунок земельних ділянок: кадастровий номер: 8000000000:72:261:0006 та обліковий номер: 72:261:0086) та присвоїти скверу назву «Совська балка»

№	Прізвище, ім'я, по батькові	Дата народження	Адреса реєстрації	Контактний номер телефону	Підпис	Дата підписання
1.	Олена Вячеславівна					28.10.18
2.	Васильович					28.10.18
3.	Люд. Григор.					28.10.18
4.	Григорій Григор.					28.10.18
5.	ей Леонідович					28.10.18
6.	о Ніна Михайл					28.10.18
7.	Марина Володим					28.10.18
8.	Володимир Олек					28.10.18
9.	Владимир Алекс					28.10.18
10.	лия Петрівна					28.10.18

Загальна кількість підписів: (10), з них належно оформлено (10).

Член Ініціативної групи : **Гончаров Руслан Володимирович**	(підпис)	Гончаров Р.В. (прізвище та ініціали)
Член Ініціативної групи : **Гончарова Валентина Валентинівна**	(підпис)	Гончарова В.В. (прізвище та ініціали)
Член Ініціативної групи : **Туркевич Юлія Олександрівна**	(підпис)	Туркевич Ю.О. (прізвище та ініціали)
Член Ініціативної групи : **Максюк Олександра Ігорівна**	(підпис)	Максюк О.І. (прізвище та ініціали)
Член Ініціативної групи : **Крочак Андрій Васильович**	(підпис)	Крочак А.В. (прізвище та ініціали)

[redacted]

ПІДПИСНИЙ ЛИСТ № 4

Із підписами членів територіальної громади міста Києва, щодо ініціювання в порядку місцевої ініціативи питання щодо :

«Надання статус скверу земельній ділянці орієнтовною площею 4,50 га, що розташована за адресою вул. Колоскова, 11А у Солом'янському районі м. Києва, згідно з додатком до рішення (за рахунок земельних ділянок: кадастровий номер: 8000000000:72:261:0006 та обліковий номер: 72:261:0086) та присвоїти скверу назву «Совська балка»

№	Прізвище, ім'я, по батькові	Дата народження	Адреса реєстрації	Контактний номер телефону	Підпис	Дата підписання
1.	тона Вячеславівна					05.11.18
2.	ина Михайлівна					05.11.18
3.	ике Семенівна					05.11.18
4.	ла Володимирівна					05.11.18
5.	а Анатоліївна					05.11.18
6.	ер Олександрович					05.11.18
7.	Миколаївна					05.11.18
8.	ниліч Андріївна					05.11.18
9.	ма Валеріївна					05.11.18
10.	а Вячеславівна					05.11.18

Загальна кількість підписів: (10), з них належно оформлено (10).

Член Ініціативної групи : **Гончаров Руслан Володимирович**	(підпис)	Гончаров Р.В. (прізвище та ініціали)
Член Ініціативної групи : **Гончарова Валентина Валентинівна**	(підпис)	Гончарова В.В. (прізвище та ініціали)
Член Ініціативної групи : **Туркевич Юлія Олександрівна**	(підпис)	Туркевич Ю.О. (прізвище та ініціали)
Член Ініціативної групи : **Максюк Олександра Ігорівна**	(підпис)	Максюк О.І. (прізвище та ініціали)
Член Ініціативної групи : **Крочак Андрій Васильович**	(підпис)	Крочак А.В. (прізвище та ініціали)

[redacted]

ПІДПИСНИЙ ЛИСТ № 5

Із підписами членів територіальної громади міста Києва, щодо ініціювання в порядку місцевої ініціативи питання щодо :

«Надання статус скверу земельній ділянці орієнтовною площею 4,50 га, що розташована за адресою вул. Колоскова, 11А у Солом'янському районі м. Києва, згідно з додатком до рішення (за рахунок земельних ділянок: кадастровий номер: 8000000000:72:261:0006 та обліковий номер: 72:261:0086) та присвоїти скверу назву «Совська балка»

№	Прізвище, ім'я, по батькові	Дата народження	Адреса реєстрації	Контактний номер телефону	Підпис	Дата підписання
1.	Анатоліївна					20.10.2018
2.	на Сергіївна					21.10.2018
3.	ія Богданівна					19.10.2018
4.	Владимирівна					21.10.2018
5.	на Викторовна					21.10.2018
6.	лена Юрьевна					21.10.2018
7.	рій Михайлович					21.10.2018
8.	овська Наталія					21.10.2018
9.	ия Романовна					21.10.2018
10.	Александрович					21.10.2018

Загальна кількість підписів: (10), з них належно оформлено (10).

Член Ініціативної групи : **Гончаров Руслан Володимирович**	(підпис)	Гончаров Р.В. (прізвище та ініціали)
Член Ініціативної групи : **Гончарова Валентина Валентинівна**	(підпис)	Гончарова В.В. (прізвище та ініціали)
Член Ініціативної групи : **Туркевич Юлія Олександрівна**	(підпис)	Туркевич Ю.О. (прізвище та ініціали)
Член Ініціативної групи : **Максюк Олександра Ігорівна**	(підпис)	Максюк О.І. (прізвище та ініціали)
Член Ініціативної групи : **Крочак Андрій Васильович**	(підпис)	Крочак АВ (прізвище та ініціали)

ПІДПИСНИЙ ЛИСТ № 6

Із підписами членів територіальної громади міста Києва, щодо ініціювання в порядку місцевої ініціативи питання щодо :

«Надання статус скверу земельній ділянці орієнтовною площею 4,50 га, що розташована за адресою вул. Колоскова, 11А у Солом'янському районі м. Києва, згідно з додатком до рішення (за рахунок земельних ділянок: кадастровий номер: 8000000000:72:261:0006 та обліковий номер: 72:261:0086) та присвоїти скверу назву «Совська балка»

№	Прізвище, ім'я, по батькові	Дата народження	Адреса реєстрації	Контактний номер телефону	Підпис	Дата підписання
1.	ндр Віталієвич					28.10.18
2.	ітр Петрович					28.10.18
3.	[illegible]					28.10.18
4.	ній Павлович					28.10.2018
5.	ксандр Констант					28.10.18
6.	на Миколаївна					28.10.18
7.	Миколаївна					28.10.18
8.	ьона Олексіївна					28.10.18
9.	лав Іванович					28.10.18
10.	Володимир Анд					28.10.2018

Загальна кількість підписів: (10), з них належно оформлено (10).

Член Ініціативної групи : **Гончаров Руслан Володимирович**	(підпис)	Гончаров Р.В. (прізвище та ініціали)
Член Ініціативної групи : **Гончарова Валентина Валентинівна**	(підпис)	Гончарова В.В. (прізвище та ініціали)
Член Ініціативної групи : **Туркевич Юлія Олександрівна**	(підпис)	Туркевич Ю.О. (прізвище та ініціали)
Член Ініціативної групи : **Максюк Олександра Ігорівна**	(підпис)	Максюк О.І. (прізвище та ініціали)
Член Ініціативної групи : **Крочак Андрій Васильович**	(підпис)	Крочак АВ (прізвище та ініціали)

ПІДПИСНИЙ ЛИСТ № 7

Із підписами членів територіальної громади міста Києва, щодо ініціювання в порядку місцевої ініціативи питання щодо :

«Надання статус скверу земельній ділянці орієнтовною площею 4,50 га, що розташована за адресою вул. Колоскова, 11А у Солом'янському районі м. Києва, згідно з додатком до рішення (за рахунок земельних ділянок: кадастровий номер: 8000000000:72:261:0006 та обліковий номер: 72:261:0086) та присвоїти скверу назву «Совська балка»

№	Прізвище, ім'я, по батькові	Дата народження	Адреса реєстрації	Контактний номер телефону	Підпис	Дата підписання
1.	Виктор Влади					21/10 2018
2.	Людмила Виктор					21/10 2018
3.	Леонідович					21/10.2018
4.	Богданівна					21/10 2018
5.	Павловна					21.10.2018
6.	Костянтинів					21.10.2018
7.	Катерина Кост.					21.10.2018.
8.	Андреєвич					22.10.2018
9.	Олексіївна					22.10.18
10.	Анатолієвич					23.10.18

Загальна кількість підписів: (10), з них належно оформлено (10).

Член Ініціативної групи : **Гончаров Руслан Володимирович**	(підпис)	Гончаров Р.В. (прізвище та ініціали)
Член Ініціативної групи : **Гончарова Валентина Валентинівна**	(підпис)	Гончарова В. В. (прізвище та ініціали)
Член Ініціативної групи : **Туркевич Юлія Олександрівна**	(підпис)	Туркевич Ю.О. (прізвище та ініціали)
Член Ініціативної групи : **Максюк Олександра Ігорівна**	(підпис)	Максюк О.І. (прізвище та ініціали)
Член Ініціативної групи : **Крочак Андрій Васильович**	(підпис)	Крочак А.В. (прізвище та ініціали)

ПІДПИСНИЙ ЛИСТ № 8

Із підписами членів територіальної громади міста Києва, щодо ініціювання в порядку місцевої ініціативи питання щодо :

«Надання статус скверу земельній ділянці орієнтовною площею 4,50 га, що розташована за адресою вул. Колоскова, 11А у Солом'янському районі м. Києва, згідно з додатком до рішення (за рахунок земельних ділянок: кадастровий номер: 8000000000:72:261:0006 та обліковий номер: 72:261:0086) та присвоїти скверу назву «Совська балка»

№	Прізвище, ім'я, по батькові	Дата народження	Адреса реєстрації	Контактний номер телефону	Підпис	Дата підписання
1.	Віктор Вікторович					04.11.18
2.	Вікторівна					04.11.2018
3.						04.11.18.
4.	Вячеславович					04.11.18
5.	Геннадіївна					04.11.18
6.	Віктор					04.11.18
7.	Геннадіївна					04.11.18
8.	Михайлівна					04.11.18
9.	Михайлівна					04.11.2018
10.	Михайлович					04.11.18

Загальна кількість підписів: (10), з них належно оформлено (10).

Член Ініціативної групи : **Гончаров Руслан Володимирович**	(підпис)	Гончаров Р.В. (прізвище та ініціали)
Член Ініціативної групи : **Гончарова Валентина Валентинівна**	(підпис)	Гончарова В. В. (прізвище та ініціали)
Член Ініціативної групи : **Туркевич Юлія Олександрівна**	(підпис)	Туркевич Ю.О. (прізвище та ініціали)
Член Ініціативної групи : **Максюк Олександра Ігорівна**	(підпис)	Максюк О.І. (прізвище та ініціали)
Член Ініціативної групи : **Крочак Андрій Васильович**	(підпис)	Крочак А.В. (прізвище та ініціали)

[redacted]

ПІДПИСНИЙ ЛИСТ № 9

Із підписами членів територіальної громади міста Києва, щодо ініціювання в порядку місцевої ініціативи питання щодо :

«Надання статус скверу земельній ділянці орієнтовною площею 4,50 га, що розташована за адресою вул. Колоскова, 11А у Солом'янському районі м. Києва, згідно з додатком до рішення (за рахунок земельних ділянок: кадастровий номер: 8000000000:72:261:0006 та обліковий номер: 72:261:0086) та присвоїти скверу назву «Совська балка»

№	Прізвище, ім'я, по батькові	Дата народження	Адреса реєстрації	Контактний номер телефону	Підпис	Дата підписання
1.	[redacted]	[redacted]	[redacted]	[redacted]	[redacted]	05.11.18
2.	[redacted]	[redacted]	[redacted]	[redacted]	[redacted]	05.11.18
3.	[redacted]	[redacted]	[redacted]	[redacted]	[redacted]	05.11.18.
4.	[redacted]	[redacted]	[redacted]	[redacted]	[redacted]	05.11.18
5.	[redacted]	[redacted]	[redacted]	[redacted]	[redacted]	05.11.18
6.	[redacted]	[redacted]	[redacted]	[redacted]	[redacted]	05.11.2018
7.	[redacted]	[redacted]	[redacted]	[redacted]	[redacted]	05.11.2018
8.	[redacted]	[redacted]	[redacted]	[redacted]	[redacted]	05.11.18
9.	[redacted]	[redacted]	[redacted]	[redacted]	[redacted]	05.11.18
10.	[redacted]	[redacted]	[redacted]	[redacted]	[redacted]	05.11.18

Загальна кількість підписів: (10). з них належно оформлено (10).

Член Ініціативної групи : **Гончаров Руслан Володимирович**	(підпис)	Гончаров Р.В. (прізвище та ініціали)
Член Ініціативної групи : **Гончарова Валентина Валентинівна**	(підпис)	Гончарова В.В. (прізвище та ініціали)
Член Ініціативної групи : **Туркевич Юлія Олександрівна**	(підпис)	Туркевич Ю.О. (прізвище та ініціали)
Член Ініціативної групи : **Максюк Олександра Ігорівна**	(підпис)	Максюк О.І. (прізвище та ініціали)
Член Ініціативної групи : **Крочак Андрій Васильович**	(підпис)	Крочак А.В. (прізвище та ініціали)

[redacted]

ПІДПИСНИЙ ЛИСТ № 10

Із підписами членів територіальної громади міста Києва, щодо ініціювання в порядку місцевої ініціативи питання щодо :

«Надання статус скверу земельній ділянці орієнтовною площею 4,50 га, що розташована за адресою вул. Колоскова, 11А у Солом'янському районі м. Києва, згідно з додатком до рішення (за рахунок земельних ділянок: кадастровий номер: 8000000000:72:261:0006 та обліковий номер: 72:261:0086) та присвоїти скверу назву «Совська балка»

№	Прізвище, ім'я, по батькові	Дата народження	Адреса реєстрації	Контактний номер телефону	Підпис	Дата підписання
1.	[redacted]	[redacted]	[redacted]	[redacted]	[redacted]	05.11.2018р.
2.	[redacted]	[redacted]	[redacted]	[redacted]	[redacted]	05.11.2018
3.	[redacted]	[redacted]	[redacted]	[redacted]	[redacted]	05.11.2018р.
4.	[redacted]	[redacted]	[redacted]	[redacted]	[redacted]	05.11.2018
5.	[redacted]	[redacted]	[redacted]	[redacted]	[redacted]	05.11.2018
6.	[redacted]	[redacted]	[redacted]	[redacted]	[redacted]	05.11.18
7.	[redacted]	[redacted]	[redacted]	[redacted]	[redacted]	05.11.18
8.	[redacted]	[redacted]	[redacted]	[redacted]	[redacted]	05.11.18
9.	[redacted]	[redacted]	[redacted]	[redacted]	[redacted]	05.11.18
10.	[redacted]	[redacted]	[redacted]	[redacted]	[redacted]	05.11.18

Загальна кількість підписів: (10). з них належно оформлено (10).

Член Ініціативної групи : **Гончаров Руслан Володимирович**	(підпис)	Гончаров Р.В. (прізвище та ініціали)
Член Ініціативної групи : **Гончарова Валентина Валентинівна**	(підпис)	Гончарова В.В. (прізвище та ініціали)
Член Ініціативної групи : **Туркевич Юлія Олександрівна**	(підпис)	Туркевич Ю.О. (прізвище та ініціали)
Член Ініціативної групи : **Максюк Олександра Ігорівна**	(підпис)	Максюк О.І. (прізвище та ініціали)
Член Ініціативної групи : **Крочак Андрій Васильович**	(підпис)	Крочак А.В. (прізвище та ініціали)

ПІДПИСНИЙ ЛИСТ № 11

Із підписами членів територіальної громади міста Києва, щодо ініціювання в порядку місцевої ініціативи питання щодо :

«Надання статус скверу земельній ділянці орієнтовною площею 4,50 га, що розташована за адресою вул. Колоскова, 11А у Солом'янському районі м. Києва, згідно з додатком до рішення (за рахунок земельних ділянок: кадастровий номер: 8000000000:72:261:0006 та обліковий номер: 72:261:0086) та присвоїти скверу назву «Совська балка»

№	Прізвище, ім'я, по батькові	Дата народження	Адреса реєстрації	Контактний номер телефону	Підпис	Дата підписання
1.	Олександрівна					05.11.18
2.	слав Олександрович					05.11.18
3.	Ю Миколаївна					05.11.18
4.	Дмитрович					05.11.18
5.	Андріївна					05.11.18
6.	Віталіївна					05.11.18
7.	Петрович					05.11.18
8.	Андрійович					05.11.2018
9.	Петрівна					05.11.2018
10.	Олександр					05.11.2018

Загальна кількість підписів: (10), з них належно оформлено (10).

Член Ініціативної групи : **Гончаров Руслан Володимирович**	(підпис)	Гончаров Р.В. (прізвище та ініціали)
Член Ініціативної групи : **Гончарова Валентина Валентинівна**	(підпис)	Гончарова В.В. (прізвище та ініціали)
Член Ініціативної групи : **Туркевич Юлія Олександрівна**	(підпис)	Туркевич Ю.О. (прізвище та ініціали)
Член Ініціативної групи : **Максюк Олександра Ігорівна**	(підпис)	Максюк О.І. (прізвище та ініціали)
Член Ініціативної групи : **Крочак Андрій Васильович**	(підпис)	Крочак А.В. (прізвище та ініціали)

ПІДПИСНИЙ ЛИСТ № 12

Із підписами членів територіальної громади міста Києва, щодо ініціювання в порядку місцевої ініціативи питання щодо :

«Надання статус скверу земельній ділянці орієнтовною площею 4,50 га, що розташована за адресою вул. Колоскова, 11А у Солом'янському районі м. Києва, згідно з додатком до рішення (за рахунок земельних ділянок: кадастровий номер: 8000000000:72:261:0006 та обліковий номер: 72:261:0086) та присвоїти скверу назву «Совська балка»

№	Прізвище, ім'я, по батькові	Дата народження	Адреса реєстрації	Контактний номер телефону	Підпис	Дата підписання
1.	Геннадійович					4.11.18
2.	Ігорович					4.11.18
3.	ьович					4.11.18
4.	на Валентинівна					4.11.18
5.	ольвна					4.11.18
6.	ія Леонідівна					4.11.18
7.	одимир Олександрович					4.11.2018
8.	а Миколаївна					04.11.18
9.	др Анатольевич					04.11.18
10.	услан Анатольевич					04.11.18

Загальна кількість підписів: (10), з них належно оформлено (10).

Член Ініціативної групи : **Гончаров Руслан Володимирович**	(підпис)	Гончаров Р.В. (прізвище та ініціали)
Член Ініціативної групи : **Гончарова Валентина Валентинівна**	(підпис)	Гончарова В.В. (прізвище та ініціали)
Член Ініціативної групи : **Туркевич Юлія Олександрівна**	(підпис)	Туркевич Ю.О. (прізвище та ініціали)
Член Ініціативної групи : **Максюк Олександра Ігорівна**	(підпис)	Максюк О.І. (прізвище та ініціали)
Член Ініціативної групи : **Крочак Андрій Васильович**	(підпис)	Крочак А.В. (прізвище та ініціали)

ПІДПИСНИЙ ЛИСТ № 13

Із підписами членів територіальної громади міста Києва, щодо ініціювання в порядку місцевої ініціативи питання щодо :

«Надання статус скверу земельній ділянці орієнтовною площею 4,50 га, що розташована за адресою вул. Колоскова, 11А у Солом'янському районі м. Києва, згідно з додатком до рішення (за рахунок земельних ділянок: кадастровий номер: 8000000000:72:261:0006 та обліковий номер: 72:261:0086) та присвоїти скверу назву «Совська балка»

№	Прізвище, ім'я, по батькові	Дата народження	Адреса реєстрації	Контактний номер телефону	Підпис	Дата підписання
1.	...н Володимирович					05.11.2018
2.	...ій Іванович					05.11.18
3.	...мир Сергійович					05.11.18
4.	...Марія Тихонівна					5.11.18
5.	...ія Євгенівна					05.11.18
6.	...ло Вікторович					05.11.18
7.	...на Володимирівна					05.11.18
8.	...Максим Миколайович					05.11.18
9.	...ксим Миколайович					05.11.18
10.	...а Володимирівна					05.11.2018

Загальна кількість підписів: (10), з них належно оформлено (10).

Член Ініціативної групи : **Гончаров Руслан Володимирович**	(підпис)	Гончаров Р.В. (прізвище та ініціали)
Член Ініціативної групи : **Гончарова Валентина Валентинівна**	(підпис)	Гончарова В.В. (прізвище та ініціали)
Член Ініціативної групи : **Туркевич Юлія Олександрівна**	(підпис)	Туркевич Ю.О. (прізвище та ініціали)
Член Ініціативної групи : **Максюк Олександра Ігорівна**	(підпис)	Максюк О.І. (прізвище та ініціали)
Член Ініціативної групи : **Крочак Андрій Васильович**	(підпис)	Крочак А.В. (прізвище та ініціали)

ПІДПИСНИЙ ЛИСТ № 14

Із підписами членів територіальної громади міста Києва, щодо ініціювання в порядку місцевої ініціативи питання щодо :

«Надання статус скверу земельній ділянці орієнтовною площею 4,50 га, що розташована за адресою вул. Колоскова, 11А у Солом'янському районі м. Києва, згідно з додатком до рішення (за рахунок земельних ділянок: кадастровий номер: 8000000000:72:261:0006 та обліковий номер: 72:261:0086) та присвоїти скверу назву «Совська балка»

№	Прізвище, ім'я, по батькові	Дата народження	Адреса реєстрації	Контактний номер телефону	Підпис	Дата підписання
1.	...на Валерії вна					05.11.18
2.	... Валерії вна					05.11.18
3.	...ександр Іванович					05.11.18
4.	...дрей Євгенович					05.11.18
5.	...юдмила Михайл.					05.11.18
6.	...лександр Григорович					05.11.18
7.	...ентин Григорович					05.11.18
8.	...силина Ярославівна					05.11.18
9.	...малія Володимирівна					05.11.18
10.	Тетяна Іванівна					05.11.18

Загальна кількість підписів: (10), з них належно оформлено (10).

Член Ініціативної групи : **Гончаров Руслан Володимирович**	(підпис)	Гончаров Р.В. (прізвище та ініціали)
Член Ініціативної групи : **Гончарова Валентина Валентинівна**	(підпис)	Гончарова В.В. (прізвище та ініціали)
Член Ініціативної групи : **Туркевич Юлія Олександрівна**	(підпис)	Туркевич Ю.О. (прізвище та ініціали)
Член Ініціативної групи : **Максюк Олександра Ігорівна**	(підпис)	Максюк О.І. (прізвище та ініціали)
Член Ініціативної групи : **Крочак Андрій Васильович**	(підпис)	Крочак А.В. (прізвище та ініціали)

ПІДПИСНИЙ ЛИСТ № 15

Із підписами членів територіальної громади міста Києва, щодо ініціювання в порядку місцевої ініціативи питання щодо :

«Надання статус скверу земельній ділянці орієнтовною площею 4,50 га, що розташована за адресою вул. Колоскова, 11А у Солом'янському районі м. Києва, згідно з додатком до рішення (за рахунок земельних ділянок: кадастровий номер: 8000000000:72:261:0006 та обліковий номер: 72:261:0086) та присвоїти скверу назву «Совська балка»

№	Прізвище, ім'я, по батькові		Дата народження	Адреса реєстрації	Контактний номер телефону	Підпис	Дата підписання
1.		Сергіївна					05.11.2018
2.		Вікторівна					05.11.2018
3.		Ігорович					05.11.18
4.		[illegible]					05.11.18
5.		Володимирівна					5.11.18
6.		[illegible]					05.11.18
7.		Добровенович					05.11.18
8.		Іванівна					05.11.18
9.		Олександрівна					05.11.18
10.		Володимирович					05.11.2018

Загальна кількість підписів: (10), з них належно оформлено (10).

Член Ініціативної групи : **Гончаров Руслан Володимирович**	(підпис)	Гончаров Р.В. (прізвище та ініціали)
Член Ініціативної групи : **Гончарова Валентина Валентинівна**	(підпис)	Гончарова В.В. (прізвище та ініціали)
Член Ініціативної групи : **Туркевич Юлія Олександрівна**	(підпис)	Туркевич Ю.О. (прізвище та ініціали)
Член Ініціативної групи : **Максюк Олександра Ігорівна**	(підпис)	Максюк О.І. (прізвище та ініціали)
Член Ініціативної групи : **Крочак Андрій Васильович**	(підпис)	Крочак А.В. (прізвище та ініціали)

ПІДПИСНИЙ ЛИСТ № 16

Із підписами членів територіальної громади міста Києва, щодо ініціювання в порядку місцевої ініціативи питання щодо :

«Надання статус скверу земельній ділянці орієнтовною площею 4,50 га, що розташована за адресою вул. Колоскова, 11А у Солом'янському районі м. Києва, згідно з додатком до рішення (за рахунок земельних ділянок: кадастровий номер: 8000000000:72:261:0006 та обліковий номер: 72:261:0086) та присвоїти скверу назву «Совська балка»

№	Прізвище, ім'я, по батькові	Дата народження	Адреса реєстрації	Контактний номер телефону	Підпис	Дата підписання
1.	[redacted]					05.11.2018
2.	[redacted]					05.11.2018
3.	[redacted]					05.11.2018
4.	[redacted]					05.11.18
5.	[redacted]					05.11.18
6.	[redacted]					5.11.18
7.	[redacted]					5.11.18
8.	[redacted]					5.11.18
9.	[redacted]					5.11.18
10.	[redacted]					5.11.2018

Загальна кількість підписів: (10), з них належно оформлено (10).

Член Ініціативної групи : **Гончаров Руслан Володимирович**	(підпис)	Гончаров Р.В. (прізвище та ініціали)
Член Ініціативної групи : **Гончарова Валентина Валентинівна**	(підпис)	Гончарова В.В. (прізвище та ініціали)
Член Ініціативної групи : **Туркевич Юлія Олександрівна**	(підпис)	Туркевич Ю.О. (прізвище та ініціали)
Член Ініціативної групи : **Максюк Олександра Ігорівна**	(підпис)	Максюк О.І. (прізвище та ініціали)
Член Ініціативної групи : **Крочак Андрій Васильович**	(підпис)	Крочак А.В. (прізвище та ініціали)

ПІДПИСНИЙ ЛИСТ № 17

Із підписами членів територіальної громади міста Києва, щодо ініціювання в порядку місцевої ініціативи питання щодо :

«Надання статус скверу земельній ділянці орієнтовною площею 4,50 га, що розташована за адресою вул. Колоскова, 11А у Солом'янському районі м. Києва, згідно з додатком до рішення (за рахунок земельних ділянок: кадастровий номер: 8000000000:72:261:0006 та обліковий номер: 72:261:0086) та присвоїти скверу назву «Совська балка»

№	Прізвище, ім'я, по батькові	Дата народження	Адреса реєстрації	Контактний номер телефону	Підпис	Дата підписання
1.	[redacted]					5.11.18.
2.	[redacted]					5.11.2018
3.	[redacted]					5.11.18
4.	[redacted]					05.11.18
5.	[redacted]					05.11.18
6.	[redacted]					05.11.18
7.	[redacted]					5.11.18
8.	[redacted]					05.11.18
9.	[redacted]					5.11.18
10.	[redacted]					05.11.2018

Загальна кількість підписів: (10), з них належно оформлено (10).

Член Ініціативної групи : **Гончаров Руслан Володимирович**	(підпис)	Гончаров Р.В (прізвище та ініціали)
Член Ініціативної групи : **Гончарова Валентина Валентинівна**	(підпис)	Гончарова В.В. (прізвище та ініціали)
Член Ініціативної групи : **Туркевич Юлія Олександрівна**	(підпис)	Туркевич Ю.О (прізвище та ініціали)
Член Ініціативної групи : **Максюк Олександра Ігорівна**	(підпис)	Максюк О.І (прізвище та ініціали)
Член Ініціативної групи : **Крочак Андрій Васильович**	(підпис)	Крочак А.В (прізвище та ініціали)

ПІДПИСНИЙ ЛИСТ № 18

Із підписами членів територіальної громади міста Києва, щодо ініціювання в порядку місцевої ініціативи питання щодо :

«Надання статус скверу земельній ділянці орієнтовною площею 4,50 га, що розташована за адресою вул. Колоскова, 11А у Солом'янському районі м. Києва, згідно з додатком до рішення (за рахунок земельних ділянок: кадастровий номер: 8000000000:72:261:0006 та обліковий номер: 72:261:0086) та присвоїти скверу назву «Совська балка»

№	Прізвище, ім'я, по батькові	Дата народження	Адреса реєстрації	Контактний номер телефону	Підпис	Дата підписання
1.	[illegible]					3.11.20[illegible]
2.	[illegible]					3.XI.2018
3.	[illegible]					3.XI.2018
4.	[illegible] Миколайович					3.XI.2018
5.	[illegible] Віталіївна					3.11.2018
6.	[illegible] Станіславович					3.11.2018
7.	[illegible] Васильович					03.11.2018
8.	[illegible]					03.11.2018
9.	[illegible]					03.11.2018
10.	[illegible]					03.11.2018

Загальна кількість підписів: (10), з них належно оформлено (9).

Член Ініціативної групи : **Гончаров Руслан Володимирович**	(підпис)	Гончаров Р.В. (прізвище та ініціали)
Член Ініціативної групи : **Гончарова Валентина Валентинівна**	(підпис)	Гончарова В.В. (прізвище та ініціали)
Член Ініціативної групи : **Туркевич Юлія Олександрівна**	(підпис)	Туркевич Ю.О. (прізвище та ініціали)
Член Ініціативної групи : **Максюк Олександра Ігорівна**	(підпис)	Максюк О.І. (прізвище та ініціали)
Член Ініціативної групи : **Крочак Андрій Васильович**	(підпис)	Крочак АВ (прізвище та ініціали)

ПІДПИСНИЙ ЛИСТ № 19

Із підписами членів територіальної громади міста Києва, щодо ініціювання в порядку місцевої ініціативи питання щодо :

«Надання статус скверу земельній ділянці орієнтовною площею 4,50 га, що розташована за адресою вул. Колоскова, 11А у Солом'янському районі м. Києва, згідно з додатком до рішення (за рахунок земельних ділянок: кадастровий номер: 8000000000:72:261:0006 та обліковий номер: 72:261:0086) та присвоїти скверу назву «Совська балка»

№	Прізвище, ім'я, по батькові	Дата народження	Адреса реєстрації	Контактний номер телефону	Підпис	Дата підписання
1.	[illegible] Максимович					03.11.18
2.	[illegible]тина Павловна					03.11.18
3.	Никитична					03.11.18
4.	[illegible] Миколайович					03.11.18
5.	[illegible] Сергіївна					03.11.18
6.	[illegible] Павловна					03.11.18
7.	[illegible] Миколайович					3.11.18
8.	[illegible] Олександрівна					03.11.18
9.	[illegible] Євгенійович					03.11.18
10.	[illegible] Григорівна					03.11.18

Загальна кількість підписів: (10), з них належно оформлено (10).

Член Ініціативної групи : **Гончаров Руслан Володимирович**	(підпис)	Гончаров Р.В. (прізвище та ініціали)
Член Ініціативної групи : **Гончарова Валентина Валентинівна**	(підпис)	Гончарова В.В. (прізвище та ініціали)
Член Ініціативної групи : **Туркевич Юлія Олександрівна**	(підпис)	Туркевич Ю.О. (прізвище та ініціали)
Член Ініціативної групи : **Максюк Олександра Ігорівна**	(підпис)	Максюк О.І. (прізвище та ініціали)
Член Ініціативної групи : **Крочак Андрій Васильович**	(підпис)	Крочак АВ (прізвище та ініціали)

ПІДПИСНИЙ ЛИСТ № 20

Із підписами членів територіальної громади міста Києва, щодо ініціювання в порядку місцевої ініціативи питання щодо :

«Надання статус скверу земельній ділянці орієнтовною площею 4,50 га, що розташована за адресою вул. Колоскова, 11А у Солом'янському районі м. Києва, згідно з додатком до рішення (за рахунок земельних ділянок: кадастровий номер: 8000000000:72:261:0006 та обліковий номер: 72:261:0086) та присвоїти скверу назву «Совська балка»

№	Прізвище, ім'я, по батькові	Дата народження	Адреса реєстрації	Контактний номер телефону	Підпис	Дата підписання
1.	[illegible]					3.11.18
2.	[illegible]					3.11.18
3.	[illegible]					3.11.18
4.	[illegible]					3.11.18
5.	[illegible]					3.11.18
6.	[illegible]					3.11.18
7.	[illegible]					3.11.18
8.	[illegible]					3.11.18
9.	[illegible]					3.11.18
10.	[illegible]					3.11.18

Загальна кількість підписів: (10), з них належно оформлено (9).

Член Ініціативної групи : **Гончаров Руслан Володимирович**	(підпис)	Гончаров Р.В. (прізвище та ініціали)
Член Ініціативної групи : **Гончарова Валентина Валентинівна**	(підпис)	Гончарова В.В. (прізвище та ініціали)
Член Ініціативної групи : **Туркевич Юлія Олександрівна**	(підпис)	Туркевич Ю.О. (прізвище та ініціали)
Член Ініціативної групи : **Максюк Олександра Ігорівна**	(підпис)	Максюк О.І. (прізвище та ініціали)
Член Ініціативної групи : **Крочак Андрій Васильович**	(підпис)	Крочак А.В. (прізвище та ініціали)

ПІДПИСНИЙ ЛИСТ № 21

Із підписами членів територіальної громади міста Києва, щодо ініціювання в порядку місцевої ініціативи питання щодо :

«Надання статус скверу земельній ділянці орієнтовною площею 4,50 га, що розташована за адресою вул. Колоскова, 11А у Солом'янському районі м. Києва, згідно з додатком до рішення (за рахунок земельних ділянок: кадастровий номер: 8000000000:72:261:0006 та обліковий номер: 72:261:0086) та присвоїти скверу назву «Совська балка»

№	Прізвище, ім'я, по батькові	Дата народження	Адреса реєстрації	Контактний номер телефону	Підпис	Дата підписання
1.	[illegible]					3.11.18
2.	[illegible]					03.11.18
3.	[illegible]					03.11.18
4.	[illegible]					03.11.18
5.	[illegible]					3.11.18
6.	[illegible]					3.11.18
7.	[illegible]					03.11.18
8.	[illegible]					03.11.18
9.	[illegible]					03.11.18
10.	[illegible]					03.11.18

Загальна кількість підписів: (10), з них належно оформлено (8).

Член Ініціативної групи : **Гончаров Руслан Володимирович**	(підпис)	Гончаров Р.В. (прізвище та ініціали)
Член Ініціативної групи : **Гончарова Валентина Валентинівна**	(підпис)	Гончарова В.В. (прізвище та ініціали)
Член Ініціативної групи : **Туркевич Юлія Олександрівна**	(підпис)	Туркевич Ю.О. (прізвище та ініціали)
Член Ініціативної групи : **Максюк Олександра Ігорівна**	(підпис)	Максюк О.І. (прізвище та ініціали)
Член Ініціативної групи : **Крочак Андрій Васильович**	(підпис)	Крочак А.В. (прізвище та ініціали)

ПІДПИСНИЙ ЛИСТ № 22

Із підписами членів територіальної громади міста Києва, щодо ініціювання в порядку місцевої ініціативи питання щодо :

«Надання статус скверу земельній ділянці орієнтовною площею 4,50 га, що розташована за адресою вул. Колоскова, 11А у Солом'янському районі м. Києва, згідно з додатком до рішення (за рахунок земельних ділянок: кадастровий номер: 8000000000:72:261:0006 та обліковий номер: 72:261:0086) та присвоїти скверу назву «Совська балка»

№	Прізвище, ім'я, по батькові	Дата народження	Адреса реєстрації	Контактний номер телефону	Підпис	Дата підписання
1.	[redacted]	[redacted]	[redacted]	[redacted]		24.10.18
2.	[redacted]	[redacted]	[redacted]	[redacted]		24.10.18
3.	[redacted]	[redacted]	[redacted]	[redacted]		24.10.18
4.	[redacted]	[redacted]	[redacted]	[redacted]		24.10.18
5.	[redacted]	[redacted]	[redacted]	[redacted]		24.10.18
6.	[redacted]	[redacted]	[redacted]	[redacted]		24.10.18
7.	[redacted]	[redacted]	[redacted]	[redacted]		24.10.18
8.	[redacted]	[redacted]	[redacted]	[redacted]		24.10.18
9.	[redacted]	[redacted]	[redacted]	[redacted]		24.10.18
10.	[redacted]	[redacted]	[redacted]	[redacted]		24.10.18

Загальна кількість підписів: (10), з них належно оформлено (8).

Член Ініціативної групи : **Гончаров Руслан Володимирович**	(підпис)	Гончаров Р.В. (прізвище та ініціали)
Член Ініціативної групи : **Гончарова Валентина Валентинівна**	(підпис)	Гончарова В.В. (прізвище та ініціали)
Член Ініціативної групи : **Туркевич Юлія Олександрівна**	(підпис)	Туркевич Ю.О. (прізвище та ініціали)
Член Ініціативної групи : **Максюк Олександра Ігорівна**	(підпис)	Максюк О.І. (прізвище та ініціали)
Член Ініціативної групи : **Крочак Андрій Васильович**	(підпис)	Крочак АВ (прізвище та ініціали)

ПІДПИСНИЙ ЛИСТ № 23

Із підписами членів територіальної громади міста Києва, щодо ініціювання в порядку місцевої ініціативи питання щодо :

«Надання статус скверу земельній ділянці орієнтовною площею 4,50 га, що розташована за адресою вул. Колоскова, 11А у Солом'янському районі м. Києва, згідно з додатком до рішення (за рахунок земельних ділянок: кадастровий номер: 8000000000:72:261:0006 та обліковий номер: 72:261:0086) та присвоїти скверу назву «Совська балка»

№	Прізвище, ім'я, по батькові	Дата народження	Адреса реєстрації	Контактний номер телефону	Підпис	Дата підписання
1.	[redacted]	[redacted]	[redacted]	[redacted]		3.11.18.
2.	[redacted]	[redacted]	[redacted]	[redacted]		3.11.18
3.	[redacted]	[redacted]	[redacted]	[redacted]		3.11.18
4.	[redacted]	[redacted]	[redacted]	[redacted]		3.11.18
5.	[redacted]	[redacted]	[redacted]	[redacted]		3.11.18.
6.	[redacted]	[redacted]	[redacted]	[redacted]		03.11.18р.
7.	[redacted]	[redacted]	[redacted]	[redacted]		3.11.18р
8.	[redacted]	[redacted]	[redacted]	[redacted]		03.11.18р
9.	[redacted]	[redacted]	[redacted]	[redacted]		03.11.18р
10.	[redacted]	[redacted]	[redacted]	[redacted]		03.11.18р

Загальна кількість підписів: (10), з них належно оформлено (10).

Член Ініціативної групи : **Гончаров Руслан Володимирович**	(підпис)	Гончаров Р.В. (прізвище та ініціали)
Член Ініціативної групи : **Гончарова Валентина Валентинівна**	(підпис)	Гончарова В.В. (прізвище та ініціали)
Член Ініціативної групи : **Туркевич Юлія Олександрівна**	(підпис)	Туркевич Ю.О. (прізвище та ініціали)
Член Ініціативної групи : **Максюк Олександра Ігорівна**	(підпис)	Максюк О.І. (прізвище та ініціали)
Член Ініціативної групи : **Крочак Андрій Васильович**	(підпис)	Крочак АВ (прізвище та ініціали)

ПІДПИСНИЙ ЛИСТ № 24

Із підписами членів територіальної громади міста Києва, щодо ініціювання в порядку місцевої ініціативи питання щодо :

«Надання статус скверу земельній ділянці орієнтовною площею 4,50 га, що розташована за адресою вул. Колоскова, 11А у Солом'янському районі м. Києва, згідно з додатком до рішення (за рахунок земельних ділянок: кадастровий номер: 8000000000:72:261:0006 та обліковий номер: 72:261:0086) та присвоїти скверу назву «Совська балка»

№	Прізвище, ім'я, по батькові	Дата народження	Адреса реєстрації	Контактний номер телефону	Підпис	Дата підписання
1.	Володимирович					3.11.2018.
2.	Миколайович					3.11.18.
3.	Валеріївна					03.11.18
4.	Михайлович					03.11.18
5.	Миколайович					03.11.18
6.	Анатол.					03.11.18
7.	Іванівна					03.11.18
8.	Валентинівна					03.11.18
9.	Михайл					03.11.18
10.	Андрій Васильович					03.11.18

Загальна кількість підписів: (10), з них належно оформлено (10).

Член Ініціативної групи : **Гончаров Руслан Володимирович**	(підпис)	Гончаров Р.В. (прізвище та ініціали)
Член Ініціативної групи : **Гончарова Валентина Валентинівна**	(підпис)	Гончарова В.В. (прізвище та ініціали)
Член Ініціативної групи : **Туркевич Юлія Олександрівна**	(підпис)	Туркевич Ю.С. (прізвище та ініціали)
Член Ініціативної групи : **Максюк Олександра Ігорівна**	(підпис)	Максюк О.І. (прізвище та ініціали)
Член Ініціативної групи : **Крочак Андрій Васильович**	(підпис)	Крочак А.В. (прізвище та ініціали)

ПІДПИСНИЙ ЛИСТ № 25

Із підписами членів територіальної громади міста Києва, щодо ініціювання в порядку місцевої ініціативи питання щодо :

«Надання статус скверу земельній ділянці орієнтовною площею 4,50 га, що розташована за адресою вул. Колоскова, 11А у Солом'янському районі м. Києва, згідно з додатком до рішення (за рахунок земельних ділянок: кадастровий номер: 8000000000:72:261:0006 та обліковий номер: 72:261:0086) та присвоїти скверу назву «Совська балка»

№	Прізвище, ім'я, по батькові	Дата народження	Адреса реєстрації	Контактний номер телефону	Підпис	Дата підписання
1.	Віктор					20.10.18
2.	Володимирович					20.10.2018
3.	Павлович					20.10.2018
4.	Віктор					20.10.2018
5.	Сергій					20.10.2018
6.	Михайлівна					20.10.2018
7.	Борисович					20.10.18
8.	Олексій Григорьєвич					20.10.18
9.	Тонь					20.10.18
10.	Миколаївна					20.10.18

Загальна кількість підписів: (10), з них належно оформлено (10).

Член Ініціативної групи : **Гончаров Руслан Володимирович**	(підпис)	Гончаров Р.В. (прізвище та ініціали)
Член Ініціативної групи : **Гончарова Валентина Валентинівна**	(підпис)	Гончарова В.В. (прізвище та ініціали)
Член Ініціативної групи : **Туркевич Юлія Олександрівна**	(підпис)	Туркевич Ю.О. (прізвище та ініціали)
Член Ініціативної групи : **Максюк Олександра Ігорівна**	(підпис)	Максюк О.І. (прізвище та ініціали)
Член Ініціативної групи : **Крочак Андрій Васильович**	(підпис)	Крочак А.В. (прізвище та ініціали)

ПІДПИСНИЙ ЛИСТ № 26

Із підписами членів територіальної громади міста Києва, щодо ініціювання в порядку місцевої ініціативи питання щодо :

«Надання статус скверу земельній ділянці орієнтовною площею 4,50 га, що розташована за адресою вул. Колоскова, 11А у Солом'янському районі м. Києва, згідно з додатком до рішення (за рахунок земельних ділянок: кадастровий номер: 8000000000:72:261:0006 та обліковий номер: 72:261:0086) та присвоїти скверу назву «Совська балка»

№	Прізвище, ім'я, по батькові	Дата народження	Адреса реєстрації	Контактний номер телефону	Підпис	Дата підписання
1.	Іван Степанович					4.11.18 г.
2.	Софія Миколаївна					4.11.2018
3.	Іванівна					4.11.2018
4.	Люд. Мих					4.11.18
5.	Юріївна					04.11.18.
6.	Анна Сергіївна					4.11.18.
7.	Леонід					05.11.18
8.	Федор. Дмитр					05.11.18.
9.	Наталія Юріївна					8.11.18
10.	Мих. Миколаєвич					8.11.2018

Загальна кількість підписів: (10), з них належно оформлено (10).

Член Ініціативної групи : **Гончаров Руслан Володимирович**	(підпис)	Гончаров Р.В. (прізвище та ініціали)
Член Ініціативної групи : **Гончарова Валентина Валентинівна**	(підпис)	Гончарова В.В. (прізвище та ініціали)
Член Ініціативної групи : **Туркевич Юлія Олександрівна**	(підпис)	Туркевич Ю.О. (прізвище та ініціали)
Член Ініціативної групи : **Максюк Олександра Ігорівна**	(підпис)	Максюк О.І. (прізвище та ініціали)
Член Ініціативної групи : **Крочак Андрій Васильович**	(підпис)	Крочак А.В. (прізвище та ініціали)

ПІДПИСНИЙ ЛИСТ № 27

Із підписами членів територіальної громади міста Києва, щодо ініціювання в порядку місцевої ініціативи питання щодо :

«Надання статус скверу земельній ділянці орієнтовною площею 4,50 га, що розташована за адресою вул. Колоскова, 11А у Солом'янському районі м. Києва, згідно з додатком до рішення (за рахунок земельних ділянок: кадастровий номер: 8000000000:72:261:0006 та обліковий номер: 72:261:0086) та присвоїти скверу назву «Совська балка»

№	Прізвище, ім'я, по батькові	Дата народження	Адреса реєстрації	Контактний номер телефону	Підпис	Дата підписання
1.	Оксана Євгеніївна					13.10.2018
2.	Геннадій Сем					13.10.2018
3.	Олександр Мик					13.10.2018
4.	Геннадіївна					4.11.2018
5.	Викторовна					4.11.2018
6.	Іванівна					08.11.2018 р.
7.	Іванівна					08.11.2018 р.
8.	Василівна					08.11.2018 р.
9.	Валентина Павлівна					08.11.2018 р.
10.	Костянтинівна					08.11.2018 р.

Загальна кількість підписів: (10), з них належно оформлено (10).

Член Ініціативної групи : **Гончаров Руслан Володимирович**	(підпис)	Гончаров Р.В. (прізвище та ініціали)
Член Ініціативної групи : **Гончарова Валентина Валентинівна**	(підпис)	Гончарова В.В. (прізвище та ініціали)
Член Ініціативної групи : **Туркевич Юлія Олександрівна**	(підпис)	Туркевич Ю.О. (прізвище та ініціали)
Член Ініціативної групи : **Максюк Олександра Ігорівна**	(підпис)	Максюк О.І. (прізвище та ініціали)
Член Ініціативної групи : **Крочак Андрій Васильович**	(підпис)	Крочак А.В. (прізвище та ініціали)

ПІДПИСНИЙ ЛИСТ № 28

Із підписами членів територіальної громади міста Києва, щодо ініціювання в порядку місцевої ініціативи питання щодо :

«Надання статус скверу земельній ділянці орієнтовною площею 4,50 га, що розташована за адресою вул. Колоскова, 11А у Солом'янському районі м. Києва, згідно з додатком до рішення (за рахунок земельних ділянок: кадастровий номер: 8000000000:72:261:0006 та обліковий номер: 72:261:0086) та присвоїти скверу назву «Совська балка»

№	Прізвище, ім'я, по батькові	Дата народження	Адреса реєстрації	Контактний номер телефону	Підпис	Дата підписання
1.	[redacted]					3. XI. 18
2.						3.11.18
3.						3. XI. 18
4.						3. XI. 18
5.						3. XI. 18
6.						3.11.18
7.						3.11.2018
8.						3.11.2018
9.						3.11.2018
10.						3.11.2018

Загальна кількість підписів: (10), з них належно оформлено (10).

Член Ініціативної групи : **Гончаров Руслан Володимирович**	(підпис)	Гончаров Р.В. (прізвище та ініціали)
Член Ініціативної групи : **Гончарова Валентина Валентинівна**	(підпис)	Гончарова В.В. (прізвище та ініціали)
Член Ініціативної групи : **Туркевич Юлія Олександрівна**	(підпис)	Туркевич Ю.О. (прізвище та ініціали)
Член Ініціативної групи : **Максюк Олександра Ігорівна**	(підпис)	Максюк О.І. (прізвище та ініціали)
Член Ініціативної групи : **Крочак Андрій Васильович**	(підпис)	Крочак А.В. (прізвище та ініціали)

ПІДПИСНИЙ ЛИСТ № 29

Із підписами членів територіальної громади міста Києва, щодо ініціювання в порядку місцевої ініціативи питання щодо :

«Надання статус скверу земельній ділянці орієнтовною площею 4,50 га, що розташована за адресою вул. Колоскова, 11А у Солом'янському районі м. Києва, згідно з додатком до рішення (за рахунок земельних ділянок: кадастровий номер: 8000000000:72:261:0006 та обліковий номер: 72:261:0086) та присвоїти скверу назву «Совська балка»

№	Прізвище, ім'я, по батькові	Дата народження	Адреса реєстрації	Контактний номер телефону	Підпис	Дата підписання
1.	[redacted]					02.11.18
2.						02.11.18
3.						03.11.18
4.						03.11.18
5.						03.11.18
6.						03.11.18
7.						03.11.18
8.						03.11.18
9.						03.11.18
10.						03.11.18

Загальна кількість підписів: (10), з них належно оформлено (10).

Член Ініціативної групи : **Гончаров Руслан Володимирович**	(підпис)	Гончаров Р.В. (прізвище та ініціали)
Член Ініціативної групи : **Гончарова Валентина Валентинівна**	(підпис)	Гончарова В.В. (прізвище та ініціали)
Член Ініціативної групи : **Туркевич Юлія Олександрівна**	(підпис)	Туркевич Ю.О. (прізвище та ініціали)
Член Ініціативної групи : **Максюк Олександра Ігорівна**	(підпис)	Максюк О.І. (прізвище та ініціали)
Член Ініціативної групи : **Крочак Андрій Васильович**	(підпис)	Крочак А.В. (прізвище та ініціали)

ПІДПИСНИЙ ЛИСТ № 30

Із підписами членів територіальної громади міста Києва, щодо ініціювання в порядку місцевої ініціативи питання щодо :

«Надання статус скверу земельній ділянці орієнтовною площею 4,50 га, що розташована за адресою вул. Колоскова, 11А у Солом'янському районі м. Києва, згідно з додатком до рішення (за рахунок земельних ділянок: кадастровий номер: 8000000000:72:261:0006 та обліковий номер: 72:261:0086) та присвоїти скверу назву «Совська балка»

№	Прізвище, ім'я, по батькові		Дата народження	Адреса реєстрації	Контактний номер телефону	Підпис	Дата підписання
1.		Володимирович					29.10.18
2.		Олександрівна					30.10.18
3.		Василівна					30.10.18
4.		Едуардівна					30.10.18
5.		Олексій					30.10.18
6.		ітта Сергіївна					30.10.18
7.		ія Олександрівна					30.10.18
8.		Віктор Михайлович					30.10.18
9.		ким Володимирович					30.10.18
10.		на Олегівна					30.10.18

Загальна кількість підписів: (10), з них належно оформлено (10).

Член Ініціативної групи : **Гончаров Руслан Володимирович**	(підпис)	Гончаров Р.В. (прізвище та ініціали)
Член Ініціативної групи : **Гончарова Валентина Валентинівна**	(підпис)	Гончарова В.В. (прізвище та ініціали)
Член Ініціативної групи : **Туркевич Юлія Олександрівна**	(підпис)	Туркевич Ю.О. (прізвище та ініціали)
Член Ініціативної групи : **Максюк Олександра Ігорівна**	(підпис)	Максюк О.І. (прізвище та ініціали)
Член Ініціативної групи : **Крочак Андрій Васильович**	(підпис)	Крочак А.В. (прізвище та ініціали)

ПІДПИСНИЙ ЛИСТ № 31

Із підписами членів територіальної громади міста Києва, щодо ініціювання в порядку місцевої ініціативи питання щодо :

«Надання статус скверу земельній ділянці орієнтовною площею 4,50 га, що розташована за адресою вул. Колоскова, 11А у Солом'янському районі м. Києва, згідно з додатком до рішення (за рахунок земельних ділянок: кадастровий номер: 8000000000:72:261:0006 та обліковий номер: 72:261:0086) та присвоїти скверу назву «Совська балка»

№	Прізвище, ім'я, по батькові	Дата народження	Адреса реєстрації	Контактний номер телефону	Підпис	Дата підписання
1.	Галенда Роман Олександрович	[illegible]	[illegible]	[illegible]		29.10.18
2.	Синиченко Тетяна Василівна	[illegible]	[illegible]	[illegible]		29.10.18
3.	Фрацер Людмила Григорівна	[illegible]	[illegible]	[illegible]		30.10.18
4.	Березняк Світлана Леонідівна	[illegible]	[illegible]	[illegible]		30.10.18
5.	Михайлова Олена Миколаївна	[illegible]	[illegible]	[illegible]		30.10.18
6.	Мельник Тетяна Павлівна	[illegible]	[illegible]			30.10.18
7.	Володимирова Антоніна Яківна	[illegible]	[illegible]	[illegible]		30.10.18
8.	Сокол Вадим Геннадійович	[illegible]	[illegible]	[illegible]		30.10.18
9.	Ткачова Лариса Леонтіївна	[illegible]	[illegible]	[illegible]		30.10.18
10.	Воронцов Валентин Володимирович	[illegible]	[illegible]	[illegible]		30.10.18

Загальна кількість підписів: (10), з них належно оформлено (10).

Член Ініціативної групи : **Гончаров Руслан Володимирович**	(підпис)	Гончаров Р.В. (прізвище та ініціали)
Член Ініціативної групи : **Гончарова Валентина Валентинівна**	(підпис)	Гончарова В.В. (прізвище та ініціали)
Член Ініціативної групи : **Туркевич Юлія Олександрівна**	(підпис)	Туркевич Ю.О. (прізвище та ініціали)
Член Ініціативної групи : **Максюк Олександра Ігорівна**	(підпис)	Максюк О.І. (прізвище та ініціали)
Член Ініціативної групи : **Крочак Андрій Васильович**	(підпис)	Крочак АВ (прізвище та ініціали)

ПІДПИСНИЙ ЛИСТ № 32

Із підписами членів територіальної громади міста Києва, щодо ініціювання в порядку місцевої ініціативи питання щодо :

«Надання статус скверу земельній ділянці орієнтовною площею 4,50 га, що розташована за адресою вул. Колоскова, 11А у Солом'янському районі м. Києва, згідно з додатком до рішення (за рахунок земельних ділянок: кадастровий номер: 8000000000:72:261:0006 та обліковий номер: 72:261:0086) та присвоїти скверу назву «Совська балка»

№	Прізвище, ім'я, по батькові	Дата народження	Адреса реєстрації	Контактний номер телефону	Підпис	Дата підписання
1.	Гавриленко Ганна Володимирівна	[illegible]	[illegible]	[illegible]		03.11.2018
2.	Пискур Микола Олексійович	[illegible]	[illegible]	[illegible]		03.11.2018
3.	Пискур Олена Іванівна	[illegible]	[illegible]	[illegible]		03.11.2018
4.	Пугач Сергій Владимирович	[illegible]	[illegible]	[illegible]		03.11.18
5.	Дуплій Ірина Миколаївна	[illegible]	[illegible]	[illegible]		03.11.18
6.	Дуплій Анастасія Петрівна	[illegible]	[illegible]	[illegible]		03.11.18
7.	Прядко Олександр Анатолійович	[illegible]	[illegible]	[illegible]		03.11.18
8.	Поповський Владимир Петрович	[illegible]	[illegible]	[illegible]		03.11.18.
9.	Витковський Федір Влад	[illegible]	[illegible]	[illegible]		03.11.18.
10.	Шкорська Тетяна Сергіївна	[illegible]	[illegible]	[illegible]		03.11.18

Загальна кількість підписів: (10), з них належно оформлено (10).

Член Ініціативної групи : **Гончаров Руслан Володимирович**	(підпис)	Гончаров Р.В. (прізвище та ініціали)
Член Ініціативної групи : **Гончарова Валентина Валентинівна**	(підпис)	Гончарова В.В. (прізвище та ініціали)
Член Ініціативної групи : **Туркевич Юлія Олександрівна**	(підпис)	Туркевич Ю.О. (прізвище та ініціали)
Член Ініціативної групи : **Максюк Олександра Ігорівна**	(підпис)	Максюк О.І. (прізвище та ініціали)
Член Ініціативної групи : **Крочак Андрій Васильович**	(підпис)	Крочак АВ (прізвище та ініціали)

ПІДПИСНИЙ ЛИСТ № 33

Із підписами членів територіальної громади міста Києва, щодо ініціювання в порядку місцевої ініціативи питання щодо :

«Надання статус скверу земельній ділянці орієнтовною площею 4,50 га, що розташована за адресою вул. Колоскова, 11А у Солом'янському районі м. Києва, згідно з додатком до рішення (за рахунок земельних ділянок: кадастровий номер: 8000000000:72:261:0006 та обліковий номер: 72:261:0086) та присвоїти скверу назву «Совська балка»

№	Прізвище, ім'я, по батькові	Дата народження	Адреса реєстрації	Контактний номер телефону	Підпис	Дата підписання
1.	Яворенко Олександр Степанович	[illegible]	[illegible]	[illegible]	[illegible]	14.10.2018
2.	Марченко Світлана Алексеївна	[illegible]	[illegible]	[illegible]	[illegible]	14.10.18
3.	Швець Анна Алексеївна	[illegible]	[illegible]	[illegible]	[illegible]	14.10.18
4.	Шаф Руслан Миколайович	[illegible]	[illegible]	[illegible]	[illegible]	14.10.18
5.	Плох Світлана Василівна	[illegible]	[illegible]	[illegible]	[illegible]	14.10.18
6.	Герасимова Олена Володимирівна	[illegible]	[illegible]	[illegible]	[illegible]	14.10.18
7.	Павлова Ева Євгенівна	[illegible]	[illegible]	[illegible]	[illegible]	14.10.18
8.	Одарич Георгій Олександрович	[illegible]	[illegible]	[illegible]	[illegible]	14.10.18
9.	Пудрик Олександр Сергійович	[illegible]	[illegible]	[illegible]	[illegible]	14.10.18
10.	Бесараб Вікторія Анатоліївна	[illegible]	[illegible]	[illegible]	[illegible]	14.10.18

Загальна кількість підписів: (10), з них належно оформлено (10).

Член Ініціативної групи : **Гончаров Руслан Володимирович**	(підпис)	Гончаров Р.В. (прізвище та ініціали)
Член Ініціативної групи : **Гончарова Валентина Валентинівна**	(підпис)	Гончарова В.В. (прізвище та ініціали)
Член Ініціативної групи : **Туркевич Юлія Олександрівна**	(підпис)	Туркевич Ю.О. (прізвище та ініціали)
Член Ініціативної групи : **Максюк Олександра Ігорівна**	(підпис)	Максюк О.І. (прізвище та ініціали)
Член Ініціативної групи : **Крочак Андрій Васильович**	(підпис)	Крочак А.В. (прізвище та ініціали)

ПІДПИСНИЙ ЛИСТ № 34

Із підписами членів територіальної громади міста Києва, щодо ініціювання в порядку місцевої ініціативи питання щодо :

«Надання статус скверу земельній ділянці орієнтовною площею 4,50 га, що розташована за адресою вул. Колоскова, 11А у Солом'янському районі м. Києва, згідно з додатком до рішення (за рахунок земельних ділянок: кадастровий номер: 8000000000:72:261:0006 та обліковий номер: 72:261:0086) та присвоїти скверу назву «Совська балка»

№	Прізвище, ім'я, по батькові	Дата народження	Адреса реєстрації	Контактний номер телефону	Підпис	Дата підписання
1.	Крочак Анастасія Олегівна	[illegible]	[illegible]	[illegible]	[illegible]	12.10.2018
2.	Сафоїна Ольга Василівна	[illegible]	[illegible]	[illegible]	[illegible]	12.10.2018
3.	Тишко Микола Вікторович	[illegible]	[illegible]	[illegible]	[illegible]	12.10.2018
4.	Мачевич Яна Юріївна	[illegible]	[illegible]	[illegible]	[illegible]	12.10.2018
5.	Собович Марко Олегович	[illegible]	[illegible]	[illegible]	[illegible]	12.10.2018
6.	Науменко Павло Володимирович	[illegible]	[illegible]	[illegible]	[illegible]	12.10.2018
7.	Пономарьов Петро Григорович	[illegible]	[illegible]	[illegible]	[illegible]	12.10.2018
8.	Савицька Надія Миколаївна	[illegible]	[illegible]	[illegible]	[illegible]	12.10.2018
9.	Пуранко Микита Іванович	[illegible]	[illegible]	[illegible]	[illegible]	12.10.2018
10.	Яцуренко Ігор Віталійович	[illegible]	[illegible]	[illegible]	[illegible]	12.10.2018

Загальна кількість підписів: (10), з них належно оформлено (10).

Член Ініціативної групи : **Гончаров Руслан Володимирович**	(підпис)	Гончаров Р.В. (прізвище та ініціали)
Член Ініціативної групи : **Гончарова Валентина Валентинівна**	(підпис)	Гончарова В.В. (прізвище та ініціали)
Член Ініціативної групи : **Туркевич Юлія Олександрівна**	(підпис)	Туркевич Ю.О. (прізвище та ініціали)
Член Ініціативної групи : **Максюк Олександра Ігорівна**	(підпис)	Максюк О.І. (прізвище та ініціали)
Член Ініціативної групи : **Крочак Андрій Васильович**	(підпис)	Крочак А.В. (прізвище та ініціали)

ПІДПИСНИЙ ЛИСТ № 35

Із підписами членів територіальної громади міста Києва, щодо ініціювання в порядку місцевої ініціативи питання щодо :

«Надання статус скверу земельній ділянці орієнтовною площею 4,50 га, що розташована за адресою вул. Колоскова, 11А у Солом'янському районі м. Києва, згідно з додатком до рішення (за рахунок земельних ділянок: кадастровий номер: 8000000000:72:261:0006 та обліковий номер: 72:261:0086) та присвоїти скверу назву «Совська балка»

№	Прізвище, ім'я, по батькові	Дата народження	Адреса реєстрації	Контактний номер телефону	Підпис	Дата підписання
1.	Кравченко Світлана Олексіївна	1[illegible].05.02	[illegible]	[illegible]		14.10.18
2.	Воронова Людмила Анатоліївна	[illegible]	[illegible]	[illegible]		14.10.18
3.	Криворучко Віктор Степанович	1[illegible].05	[illegible]	[illegible]		14.10.18
4.	Єгорова Любов Юріївна	[illegible]	[illegible]	[illegible]		14.10.18
5.	Єгоров Владислав Сергійович	[illegible]	[illegible]	[illegible]		14.10.18
6.	Войнов Віктор Миколайович	[illegible]	[illegible]	[illegible]		14.10.18
7.	Гавриленко Алексей Петрович	[illegible]	[illegible]	[illegible]		14.10.18
8.	Воменко Олександр Сергійович	[illegible]	[illegible]	[illegible]		14.10.18
9.	Дінчук Христина Дмитрівна	[illegible]	[illegible]	[illegible]		14.10.18
10.	Василенко Ніна Дмитрівна	[illegible]	[illegible]	[illegible]		14.10.18

Загальна кількість підписів: (10), з них належно оформлено (10).

Член Ініціативної групи : **Гончаров Руслан Володимирович**	(підпис)	Гончаров Р.В. (прізвище та ініціали)
Член Ініціативної групи : **Гончарова Валентина Валентинівна**	(підпис)	Гончарова В.В. (прізвище та ініціали)
Член Ініціативної групи : **Туркевич Юлія Олександрівна**	(підпис)	Туркевич Ю.О. (прізвище та ініціали)
Член Ініціативної групи : **Максюк Олександра Ігорівна**	(підпис)	Максюк О.І. (прізвище та ініціали)
Член Ініціативної групи : **Крочак Андрій Васильович**	(підпис)	Крочак А.В. (прізвище та ініціали)

ПІДПИСНИЙ ЛИСТ № 36

Із підписами членів територіальної громади міста Києва, щодо ініціювання в порядку місцевої ініціативи питання щодо :

«Надання статус скверу земельній ділянці орієнтовною площею 4,50 га, що розташована за адресою вул. Колоскова, 11А у Солом'янському районі м. Києва, згідно з додатком до рішення (за рахунок земельних ділянок: кадастровий номер: 8000000000:72:261:0006 та обліковий номер: 72:261:0086) та присвоїти скверу назву «Совська балка»

№	Прізвище, ім'я, по батькові	Дата народження	Адреса реєстрації	Контактний номер телефону	Підпис	Дата підписання
1.	[illegible] Дмитриєвна					14.10.18
2.	[illegible]олай Олександрович					14.10.18.
3.	[illegible]ов Іванович					14.10.18
4.	[illegible]ена Вячеславівна					14.10.18
5.	[illegible]ина Віталіївна					14.10.18
6.	[illegible]ис Едуардович					14.10.18
7.	[illegible]на Федорівна					14.10.18
8.	[illegible]едорович					14.10.18
9.	[illegible]лія Олександрівна					14.10.18
10.	[illegible]ендр Миколайович					14.10.18

Загальна кількість підписів: (10), з них належно оформлено (10).

Член Ініціативної групи : **Гончаров Руслан Володимирович**	(підпис)	Гончаров Р.В. (прізвище та ініціали)
Член Ініціативної групи : **Гончарова Валентина Валентинівна**	(підпис)	Гончарова В.В. (прізвище та ініціали)
Член Ініціативної групи : **Туркевич Юлія Олександрівна**	(підпис)	Туркевич Ю.О. (прізвище та ініціали)
Член Ініціативної групи : **Максюк Олександра Ігорівна**	(підпис)	Максюк О.І. (прізвище та ініціали)
Член Ініціативної групи : **Крочак Андрій Васильович**	(підпис)	Крочак А.В. (прізвище та ініціали)

ПІДПИСНИЙ ЛИСТ № 37

Із підписами членів територіальної громади міста Києва, щодо ініціювання в порядку місцевої ініціативи питання щодо :

«Надання статус скверу земельній ділянці орієнтовною площею 4,50 га, що розташована за адресою вул. Колоскова, 11А у Солом'янському районі м. Києва, згідно з додатком до рішення (за рахунок земельних ділянок: кадастровий номер: 8000000000:72:261:0006 та обліковий номер: 72:261:0086) та присвоїти скверу назву «Совська балка»

№	Прізвище, ім'я, по батькові	Дата народження	Адреса реєстрації	Контактний номер телефону	Підпис	Дата підписання
1.	Петро Семенович					14.10.18
2.	Олександр Миколайович					14.10.18
3.	...ра Миколаївна					14.10.18
4.	...Євгенич					14.10.2018
5.	...лентина Петровна					14.10.2018
6.	...р Васильєв					14.10.2018
7.	...Олександр...					14.10.2018
8.	Геннадій Микола...					14.10.2018
9.	...га Михайлов...					14.10.2018
10.	...на Олександрівна					14.10.2018

Загальна кількість підписів: (10), з них належно оформлено (10).

Член Ініціативної групи : **Гончаров Руслан Володимирович**	(підпис)	Гончаров Р.В. (прізвище та ініціали)
Член Ініціативної групи : **Гончарова Валентина Валентинівна**	(підпис)	Гончарова В.В. (прізвище та ініціали)
Член Ініціативної групи : **Туркевич Юлія Олександрівна**	(підпис)	Туркевич Ю.О. (прізвище та ініціали)
Член Ініціативної групи : **Максюк Олександра Ігорівна**	(підпис)	Максюк О.І. (прізвище та ініціали)
Член Ініціативної групи : **Крочак Андрій Васильович**	(підпис)	Крочак А.В. (прізвище та ініціали)

ПІДПИСНИЙ ЛИСТ № 38

Із підписами членів територіальної громади міста Києва, щодо ініціювання в порядку місцевої ініціативи питання щодо :

«Надання статус скверу земельній ділянці орієнтовною площею 4,50 га, що розташована за адресою вул. Колоскова, 11А у Солом'янському районі м. Києва, згідно з додатком до рішення (за рахунок земельних ділянок: кадастровий номер: 8000000000:72:261:0006 та обліковий номер: 72:261:0086) та присвоїти скверу назву «Совська балка»

№	Прізвище, ім'я, по батькові	Дата народження	Адреса реєстрації	Контактний номер телефону	Підпис	Дата підписання
1.	...а Миколаївна					12.10.18
2.	...дрій Костянтинович					12.10.18
3.	...ика Арсенівна					13.10.18
4.	Дмитро Олегович					13.10.18
5.	...ександр Феодосійович					14.10.18
6.	...лентина Миколаївна					14.10.18
7.	...а Вітолійовна					14.10.18
8.	...і Александрович					13.10.18
9.	Олена Іванівна					14.08.18
10.	...ла Григорівна					14.08.18

Загальна кількість підписів: (10), з них належно оформлено (10).

Член Ініціативної групи : **Гончаров Руслан Володимирович**	(підпис)	Гончаров Р.В. (прізвище та ініціали)
Член Ініціативної групи : **Гончарова Валентина Валентинівна**	(підпис)	Гончарова В.В. (прізвище та ініціали)
Член Ініціативної групи : **Туркевич Юлія Олександрівна**	(підпис)	Туркевич Ю.О. (прізвище та ініціали)
Член Ініціативної групи : **Максюк Олександра Ігорівна**	(підпис)	Максюк О.І. (прізвище та ініціали)
Член Ініціативної групи : **Крочак Андрій Васильович**	(підпис)	Крочак А.В. (прізвище та ініціали)

ПІДПИСНИЙ ЛИСТ № 39

Із підписами членів територіальної громади міста Києва, щодо ініціювання в порядку місцевої ініціативи питання щодо :

«Надання статус скверу земельній ділянці орієнтовною площею 4,50 га, що розташована за адресою вул. Колоскова, 11А у Солом'янському районі м. Києва, згідно з додатком до рішення (за рахунок земельних ділянок: кадастровий номер: 8000000000:72:261:0006 та обліковий номер: 72:261:0086) та присвоїти скверу назву «Совська балка»

№	Прізвище, ім'я, по батькові	Дата народження	Адреса реєстрації	Контактний номер телефону	Підпис	Дата підписання
1.	[illegible] Володимирович					12.10.2018
2.	[illegible] Миколаївна					13.10.2018
3.	[illegible] Юрійович					13.10.2018
4.	[illegible] Юріївна					13.10.2018
5.	[illegible] Маркович					13.10.2018
6.	[illegible]рович					13.10.2018
7.	[illegible]в Костянтинович					13.10.18
8.	[illegible] Миколайович					13.10.18
9.	[illegible]ей Федорович					14.10.18
10.	[illegible]ія Анатоліївна					14.10.18

Загальна кількість підписів: (10). з них належно оформлено (10).

Член Ініціативної групи : **Гончаров Руслан Володимирович**	(підпис)	Гончаров Р.В. (прізвище та ініціали)
Член Ініціативної групи : **Гончарова Валентина Валентинівна**	(підпис)	Гончарова В.В. (прізвище та ініціали)
Член Ініціативної групи : **Туркевич Юлія Олександрівна**	(підпис)	Туркевич Ю.О. (прізвище та ініціали)
Член Ініціативної групи : **Максюк Олександра Ігорівна**	(підпис)	Максюк О.І. (прізвище та ініціали)
Член Ініціативної групи : **Крочак Андрій Васильович**	(підпис)	Крочак А.В. (прізвище та ініціали)

ПІДПИСНИЙ ЛИСТ № 40

Із підписами членів територіальної громади міста Києва, щодо ініціювання в порядку місцевої ініціативи питання щодо :

«Надання статус скверу земельній ділянці орієнтовною площею 4,50 га, що розташована за адресою вул. Колоскова, 11А у Солом'янському районі м. Києва, згідно з додатком до рішення (за рахунок земельних ділянок: кадастровий номер: 8000000000:72:261:0006 та обліковий номер: 72:261:0086) та присвоїти скверу назву «Совська балка»

№	Прізвище, ім'я, по батькові	Дата народження	Адреса реєстрації	Контактний номер телефону	Підпис	Дата підписання
1.	[illegible] Євген Вікторович					14.10.2018
2.	[illegible]ксандр Григорьєвич					14.10.2018
3.	[illegible] Олена Юріївна					14.10.2018
4.	[illegible] Олександрівна					14.10.2018
5.	[illegible] Ольга Олегівна					14.10.2018
6.	[illegible]ел Михайлович					14.10.2018
7.	[illegible]ович					14.10.2018
8.	[illegible]ергеєвич					14.10.2018
9.	[illegible]ей Олексійович					14.10.2018
10.	[illegible]асія Олегівна					14.10.2018

Загальна кількість підписів: (10). з них належно оформлено (10).

Член Ініціативної групи : **Гончаров Руслан Володимирович**	(підпис)	Гончаров Р.В. (прізвище та ініціали)
Член Ініціативної групи : **Гончарова Валентина Валентинівна**	(підпис)	Гончарова В.В. (прізвище та ініціали)
Член Ініціативної групи : **Туркевич Юлія Олександрівна**	(підпис)	Туркевич Ю.О. (прізвище та ініціали)
Член Ініціативної групи : **Максюк Олександра Ігорівна**	(підпис)	Максюк О.І. (прізвище та ініціали)
Член Ініціативної групи : **Крочак Андрій Васильович**	(підпис)	Крочак А.В. (прізвище та ініціали)

ПІДПИСНИЙ ЛИСТ № 41

Із підписами членів територіальної громади міста Києва, щодо ініціювання в порядку місцевої ініціативи питання щодо :

«Надання статус скверу земельній ділянці орієнтовною площею 4,50 га, що розташована за адресою вул. Колоскова, 11А у Солом'янському районі м. Києва, згідно з додатком до рішення (за рахунок земельних ділянок: кадастровий номер: 8000000000:72:261:0006 та обліковий номер: 72:261:0086) та присвоїти скверу назву «Совська балка»

№	Прізвище, ім'я, по батькові	Дата народження	Адреса реєстрації	Контактний номер телефону	Підпис	Дата підписання
1.						14.10.18
2.						16.10.18
3.						17.10.18
4.						17.10.18
5.						19.10.018
6.						19.10.18
7.						19.10.18
8.						19.10.18
9.						19.10.18
10.						19.10.18

Загальна кількість підписів: (10), з них належно оформлено (10).

Член Ініціативної групи : **Гончаров Руслан Володимирович**	(підпис)	Гончаров Р.В. (прізвище та ініціали)
Член Ініціативної групи : **Гончарова Валентина Валентинівна**	(підпис)	Гончарова В.В. (прізвище та ініціали)
Член Ініціативної групи : **Туркевич Юлія Олександрівна**	(підпис)	Туркевич Ю.О. (прізвище та ініціали)
Член Ініціативної групи : **Максюк Олександра Ігорівна**	(підпис)	Максюк О.І. (прізвище та ініціали)
Член Ініціативної групи : **Крочак Андрій Васильович**	(підпис)	Крочак А.В. (прізвище та ініціали)

ПІДПИСНИЙ ЛИСТ № 42

Із підписами членів територіальної громади міста Києва, щодо ініціювання в порядку місцевої ініціативи питання щодо :

«Надання статус скверу земельній ділянці орієнтовною площею 4,50 га, що розташована за адресою вул. Колоскова, 11А у Солом'янському районі м. Києва, згідно з додатком до рішення (за рахунок земельних ділянок: кадастровий номер: 8000000000:72:261:0006 та обліковий номер: 72:261:0086) та присвоїти скверу назву «Совська балка»

№	Прізвище, ім'я, по батькові	Дата народження	Адреса реєстрації	Контактний номер телефону	Підпис	Дата підписання
1.						14.10.2018
2.						14.10.2018
3.						14.10.18
4.						14.10.18
5.						14.10.18
6.						14.10.18
7.						14.10.18
8.						14.10.18
9.						14.10.18
10.						14.10.18

Загальна кількість підписів: (10), з них належно оформлено (10).

Член Ініціативної групи : **Гончаров Руслан Володимирович**	(підпис)	Гончаров Р.В. (прізвище та ініціали)
Член Ініціативної групи : **Гончарова Валентина Валентинівна**	(підпис)	Гончарова В.В. (прізвище та ініціали)
Член Ініціативної групи : **Туркевич Юлія Олександрівна**	(підпис)	Туркевич Ю.О. (прізвище та ініціали)
Член Ініціативної групи : **Максюк Олександра Ігорівна**	(підпис)	Максюк О.І. (прізвище та ініціали)
Член Ініціативної групи : **Крочак Андрій Васильович**	(підпис)	Крочак А.В. (прізвище та ініціали)

ПІДПИСНИЙ ЛИСТ № 43

Із підписами членів територіальної громади міста Києва, щодо ініціювання в порядку місцевої ініціативи питання щодо :

«Надання статус скверу земельній ділянці орієнтовною площею 4,50 га, що розташована за адресою вул. Колоскова, 11А у Солом'янському районі м. Києва, згідно з додатком до рішення (за рахунок земельних ділянок: кадастровий номер: 8000000000:72:261:0006 та обліковий номер: 72:261:0086) та присвоїти скверу назву «Совська балка»

№	Прізвище, ім'я, по батькові	Дата народження	Адреса реєстрації	Контактний номер телефону	Підпис	Дата підписання
1.	а Анатоліївна					14.10.18
2.	Миколайович					14.10.18
3.	Федорович					15.10.18
4.	ій Владимирович					15.10.18
5.	ерій Миколайович					15.10.18
6.	д Арсенович					16.10.18
7.	Андріївна					16.10.18
8.	ій Олександрівна					16.10.18
9.	дія Федорівна					16.10.18
10.	ебина Петрівна					16.10.18

Загальна кількість підписів: (10), з них належно оформлено (10).

Член Ініціативної групи : **Гончаров Руслан Володимирович**	(підпис)	Гончаров Р.В. (прізвище та ініціали)
Член Ініціативної групи : **Гончарова Валентина Валентинівна**	(підпис)	Гончарова В.В. (прізвище та ініціали)
Член Ініціативної групи : **Туркевич Юлія Олександрівна**	(підпис)	Туркевич Ю.О. (прізвище та ініціали)
Член Ініціативної групи : **Максюк Олександра Ігорівна**	(підпис)	Максюк О.І. (прізвище та ініціали)
Член Ініціативної групи : **Крочак Андрій Васильович**	(підпис)	Крочак АВ (прізвище та ініціали)

ПІДПИСНИЙ ЛИСТ № 44

Із підписами членів територіальної громади міста Києва, щодо ініціювання в порядку місцевої ініціативи питання щодо :

«Надання статус скверу земельній ділянці орієнтовною площею 4,50 га, що розташована за адресою вул. Колоскова, 11А у Солом'янському районі м. Києва, згідно з додатком до рішення (за рахунок земельних ділянок: кадастровий номер: 8000000000:72:261:0006 та обліковий номер: 72:261:0086) та присвоїти скверу назву «Совська балка»

№	Прізвище, ім'я, по батькові	Дата народження	Адреса реєстрації	Контактний номер телефону	Підпис	Дата підписання
1.	ій Василівна					14.X.18
2.	слав Васильев					14.X.18
3.	ич Сергеєвич					14.10.18
4.	андр Сергеєвич					14.10.18
5.	бова Анатоліївна					14.10.2018
6.	имир Васильович					20.10.2018
7.	ья Сергеєвич					20.10.2018
8.	ентин Євгенович					20.10.18
9.	ій Валентинович					20.10.18
10.	а Іванівна					20.10.18

Загальна кількість підписів: (10), з них належно оформлено (10).

Член Ініціативної групи : **Гончаров Руслан Володимирович**	(підпис)	Гончаров Р.В. (прізвище та ініціали)
Член Ініціативної групи : **Гончарова Валентина Валентинівна**	(підпис)	Гончарова В.В. (прізвище та ініціали)
Член Ініціативної групи : **Туркевич Юлія Олександрівна**	(підпис)	Туркевич Ю.О. (прізвище та ініціали)
Член Ініціативної групи : **Максюк Олександра Ігорівна**	(підпис)	Максюк О.І. (прізвище та ініціали)
Член Ініціативної групи : **Крочак Андрій Васильович**	(підпис)	Крочак АВ (прізвище та ініціали)

ПІДПИСНИЙ ЛИСТ № 45

Із підписами членів територіальної громади міста Києва, щодо ініціювання в порядку місцевої ініціативи питання щодо :

«Надання статус скверу земельній ділянці орієнтовною площею 4,50 га, що розташована за адресою вул. Колоскова, 11А у Солом'янському районі м. Києва, згідно з додатком до рішення (за рахунок земельних ділянок: кадастровий номер: 8000000000:72:261:0006 та обліковий номер: 72:261:0086) та присвоїти скверу назву «Совська балка»

№	Прізвище, ім'я, по батькові	Дата народження	Адреса реєстрації	Контактний номер телефону	Підпис	Дата підписання
1.	[redacted]					20.10.18
2.	[redacted]					20.10.18
3.	[redacted]					20.10.18
4.	[redacted]					20.10.18
5.	[redacted]					20.10.18
6.	[redacted]					20.10.18
7.	[redacted]					20.10.18
8.	[redacted]					20.10.18
9.	[redacted]					20.10.18
10.	[redacted]					20.10.18

Загальна кількість підписів: (10), з них належно оформлено (10).

Член Ініціативної групи : **Гончаров Руслан Володимирович**	(підпис)	Гончаров Р.В. (прізвище та ініціали)
Член Ініціативної групи : **Гончарова Валентина Валентинівна**	(підпис)	Гончарова В.В. (прізвище та ініціали)
Член Ініціативної групи : **Туркевич Юлія Олександрівна**	(підпис)	Туркевич Ю.О. (прізвище та ініціали)
Член Ініціативної групи : **Максюк Олександра Ігорівна**	(підпис)	Максюк О.І. (прізвище та ініціали)
Член Ініціативної групи : **Крочак Андрій Васильович**	(підпис)	Крочак А.В. (прізвище та ініціали)

ПІДПИСНИЙ ЛИСТ № 46

Із підписами членів територіальної громади міста Києва, щодо ініціювання в порядку місцевої ініціативи питання щодо :

«Надання статус скверу земельній ділянці орієнтовною площею 4,50 га, що розташована за адресою вул. Колоскова, 11А у Солом'янському районі м. Києва, згідно з додатком до рішення (за рахунок земельних ділянок: кадастровий номер: 8000000000:72:261:0006 та обліковий номер: 72:261:0086) та присвоїти скверу назву «Совська балка»

№	Прізвище, ім'я, по батькові	Дата народження	Адреса реєстрації	Контактний номер телефону	Підпис	Дата підписання
1.	[illegible]					02.11.18
2.	[illegible]					02.11.18
3.	[illegible]					02.11.2018
4.	[illegible]					02.11.18
5.	[illegible]					02.11.18
6.	[illegible]					02.11.18
7.	[illegible]					02.11.18
8.	[illegible]					02.11.18
9.	[illegible]					02.11.18
10.	[illegible]					02.11.18

Загальна кількість підписів: (10), з них належно оформлено (10).

Член Ініціативної групи : **Гончаров Руслан Володимирович**	(підпис)	Гончаров Р.В. (прізвище та ініціали)
Член Ініціативної групи : **Гончарова Валентина Валентинівна**	(підпис)	Гончарова В.В. (прізвище та ініціали)
Член Ініціативної групи : **Туркевич Юлія Олександрівна**	(підпис)	Туркевич Ю.О. (прізвище та ініціали)
Член Ініціативної групи : **Максюк Олександра Ігорівна**	(підпис)	Максюк О.І. (прізвище та ініціали)
Член Ініціативної групи : **Крочак Андрій Васильович**	(підпис)	Крочак А.В. (прізвище та ініціали)

ПІДПИСНИЙ ЛИСТ № 47

Із підписами членів територіальної громади міста Києва, щодо ініціювання в порядку місцевої ініціативи питання щодо :

«Надання статус скверу земельній ділянці орієнтовною площею 4,50 га, що розташована за адресою вул. Колоскова, 11А у Солом'янському районі м. Києва, згідно з додатком до рішення (за рахунок земельних ділянок: кадастровий номер: 8000000000:72:261:0006 та обліковий номер: 72:261:0086) та присвоїти скверу назву «Совська балка»

№	Прізвище, ім'я, по батькові	Дата народження	Адреса реєстрації	Контактний номер телефону	Підпис	Дата підписання
1.	[illegible]					04.11.18
2.	[illegible]					04.11.18
3.	[illegible]					4.11.18
4.	[illegible]					04.11.2018
5.	[illegible]					04.11.18
6.	[illegible]					04.11.18
7.	[illegible]					04.11.18
8.	[illegible]					04.11.18
9.	[illegible]					04.11.18
10.	[illegible]					04.11.18

Загальна кількість підписів: (10), з них належно оформлено (10).

Член Ініціативної групи : **Гончаров Руслан Володимирович**	(підпис)	Гончаров Р.В. (прізвище та ініціали)
Член Ініціативної групи : **Гончарова Валентина Валентинівна**	(підпис)	Гончарова В.В. (прізвище та ініціали)
Член Ініціативної групи : **Туркевич Юлія Олександрівна**	(підпис)	Туркевич Ю.О. (прізвище та ініціали)
Член Ініціативної групи : **Максюк Олександра Ігорівна**	(підпис)	Максюк О.І. (прізвище та ініціали)
Член Ініціативної групи : **Крочак Андрій Васильович**	(підпис)	Крочак А.В. (прізвище та ініціали)

ПІДПИСНИЙ ЛИСТ № 48

Із підписами членів територіальної громади міста Києва, щодо ініціювання в порядку місцевої ініціативи питання щодо :

«Надання статус скверу земельній ділянці орієнтовною площею 4,50 га, що розташована за адресою вул. Колоскова, 11А у Солом'янському районі м. Києва, згідно з додатком до рішення (за рахунок земельних ділянок: кадастровий номер: 8000000000:72:261:0006 та обліковий номер: 72:261:0086) та присвоїти скверу назву «Совська балка»

№	Прізвище, ім'я, по батькові	Дата народження	Адреса реєстрації	Контактний номер телефону	Підпис	Дата підписання
1.	талія Іванівна					30.10.2018
2.	[illegible]					30.10.2018
3.	ксандр Віктор[illegible]					30.10.2018
4.	[illegible] Володимирівна					30.10.2018
5.	[illegible] Віктор[illegible]					30.10.2018
6.	Миколаєвна					31.10.2018
7.	[illegible] Сергіївна					31.10.2018
8.	[illegible] Миколаївна					31.10.2018
9.	[illegible] Вячеславович					31.10.18
10.	Володимирівна					31.10.2018

Загальна кількість підписів: (10), з них належно оформлено (10).

Член Ініціативної групи : **Гончаров Руслан Володимирович**	(підпис)	Гончаров Р.В. (прізвище та ініціали)
Член Ініціативної групи : **Гончарова Валентина Валентинівна**	(підпис)	Гончарова В.В. (прізвище та ініціали)
Член Ініціативної групи : **Туркевич Юлія Олександрівна**	(підпис)	Туркевич Ю.О. (прізвище та ініціали)
Член Ініціативної групи : **Максюк Олександра Ігорівна**	(підпис)	Максюк О.І. (прізвище та ініціали)
Член Ініціативної групи : **Крочак Андрій Васильович**	(підпис)	Крочак А.В. (прізвище та ініціали)

ПІДПИСНИЙ ЛИСТ № 49

Із підписами членів територіальної громади міста Києва, щодо ініціювання в порядку місцевої ініціативи питання щодо :

«Надання статус скверу земельній ділянці орієнтовною площею 4,50 га, що розташована за адресою вул. Колоскова, 11А у Солом'янському районі м. Києва, згідно з додатком до рішення (за рахунок земельних ділянок: кадастровий номер: 8000000000:72:261:0006 та обліковий номер: 72:261:0086) та присвоїти скверу назву «Совська балка»

№	Прізвище, ім'я, по батькові	Дата народження	Адреса реєстрації	Контактний номер телефону	Підпис	Дата підписання
1.	а Борисовича					04.11.18
2.	Богданович					04.11.18
3.	Сергійович					04.11.18
4.	[illegible]					04.11.18
5.	Василькович					4.11.2018
6.	[illegible] Ігнатіївна					04.11.18
7.	Іванівна					04.11.2018
8.	Петрович					04.11.18
9.	Миколаївна					04.11.2018
10.	а Геннадіївна					04.11.18

Загальна кількість підписів: (10), з них належно оформлено (10).

Член Ініціативної групи : **Гончаров Руслан Володимирович**	(підпис)	Гончаров Р.В. (прізвище та ініціали)
Член Ініціативної групи : **Гончарова Валентина Валентинівна**	(підпис)	Гончарова В.В. (прізвище та ініціали)
Член Ініціативної групи : **Туркевич Юлія Олександрівна**	(підпис)	Туркевич Ю.О. (прізвище та ініціали)
Член Ініціативної групи : **Максюк Олександра Ігорівна**	(підпис)	Максюк О.І. (прізвище та ініціали)
Член Ініціативної групи : **Крочак Андрій Васильович**	(підпис)	Крочак А.В. (прізвище та ініціали)

ПІДПИСНИЙ ЛИСТ № 50

Із підписами членів територіальної громади міста Києва, щодо ініціювання в порядку місцевої ініціативи питання щодо :

«Надання статус скверу земельній ділянці орієнтовною площею 4,50 га, що розташована за адресою вул. Колоскова, 11А у Солом'янському районі м. Києва, згідно з додатком до рішення (за рахунок земельних ділянок: кадастровий номер: 8000000000:72:261:0006 та обліковий номер: 72:261:0086) та присвоїти скверу назву «Совська балка»

№	Прізвище, ім'я, по батькові	Дата народження	Адреса реєстрації	Контактний номер телефону	Підпис	Дата підписання
1.	[illegible]					30.10.18
2.	Наталія Михайлівна					30.10.18
3.	Сергій Володимир-					30.10.18
4.	Дмитро Сергійович					30.10.18
5.	Галина Яківна					30.10.18
6.	Михайло Миколайович					30.10.18
7.	Наталія Миколаївна					30.10.18
8.	Ірина Тімофіївна					30.10.18
9.	Олена Сергіївна					30.10.18
10.	Олександр Миколайович					30.10.18

Загальна кількість підписів: (10), з них належно оформлено (9).		
Член Ініціативної групи : **Гончаров Руслан Володимирович**	(підпис)	Гончаров Р.В. (прізвище та ініціали)
Член Ініціативної групи : **Гончарова Валентина Валентинівна**	(підпис)	Гончарова В.В. (прізвище та ініціали)
Член Ініціативної групи : **Туркевич Юлія Олександрівна**	(підпис)	Туркевич Ю.О. (прізвище та ініціали)
Член Ініціативної групи : **Максюк Олександра Ігорівна**	(підпис)	Максюк О.І. (прізвище та ініціали)
Член Ініціативної групи : **Крочак Андрій Васильович**	(підпис)	Крочак А.В. (прізвище та ініціали)

ПІДПИСНИЙ ЛИСТ № 51

Із підписами членів територіальної громади міста Києва, щодо ініціювання в порядку місцевої ініціативи питання щодо :

«Надання статус скверу земельній ділянці орієнтовною площею 4,50 га, що розташована за адресою вул. Колоскова, 11А у Солом'янському районі м. Києва, згідно з додатком до рішення (за рахунок земельних ділянок: кадастровий номер: 8000000000:72:261:0006 та обліковий номер: 72:261:0086) та присвоїти скверу назву «Совська балка»

№	Прізвище, ім'я, по батькові	Дата народження	Адреса реєстрації	Контактний номер телефону	Підпис	Дата підписання
1.	Олег Васильович					29.10.2018
2.	Михайлович					29.10.18
3.	Володимирович					29.10.2018
4.	Ігор Васильович					29.10.2018
5.	Миколаївна					29.10.18
6.	Лариса Ісааківна					29.10.2018
7.	Ігорівна					29.10.2018
8.	Олег Вікторович					29.10.2018
9.	на Геннадіївна					29.10.2018
10.	Гетьманюк					29.10.18

Загальна кількість підписів: (10), з них належно оформлено (10).		
Член Ініціативної групи : **Гончаров Руслан Володимирович**	(підпис)	Гончаров Р.В. (прізвище та ініціали)
Член Ініціативної групи : **Гончарова Валентина Валентинівна**	(підпис)	Гончарова В.В. (прізвище та ініціали)
Член Ініціативної групи : **Туркевич Юлія Олександрівна**	(підпис)	Туркевич Ю.О. (прізвище та ініціали)
Член Ініціативної групи : **Максюк Олександра Ігорівна**	(підпис)	Максюк О.І. (прізвище та ініціали)
Член Ініціативної групи : **Крочак Андрій Васильович**	(підпис)	Крочак А.В. (прізвище та ініціали)

ПІДПИСНИЙ ЛИСТ № 52

Із підписами членів територіальної громади міста Києва, щодо ініціювання в порядку місцевої ініціативи питання щодо :

«Надання статус скверу земельній ділянці орієнтовною площею 4,50 га, що розташована за адресою вул. Колоскова, 11А у Солом'янському районі м. Києва, згідно з додатком до рішення (за рахунок земельних ділянок: кадастровий номер: 8000000000:72:261:0006 та обліковий номер: 72:261:0086) та присвоїти скверу назву «Совська балка»

№	Прізвище, ім'я, по батькові	Дата народження	Адреса реєстрації	Контактний номер телефону	Підпис	Дата підписання
1.	Роман Вікторович					04.11.18.
2.	Анатоліївна					04.11.18.
3.	Борисівна					04.11.18
4.	[illegible]					04.11.18.
5.	Олексіївна					04.11.2018
6.	[illegible] Олександрович					04.11.2018
7.	Віталіївна					04.11.18
8.	[illegible] Анатолієвна					04.11.18
9.	[illegible] Олексієвна					04.11.18
10.	[illegible] Васильович					04.11.18

Загальна кількість підписів: (10), з них належно оформлено (10).

Член Ініціативної групи : **Гончаров Руслан Володимирович**	(підпис)	Гончаров Р.В. (прізвище та ініціали)
Член Ініціативної групи : **Гончарова Валентина Валентинівна**	(підпис)	Гончарова В.В. (прізвище та ініціали)
Член Ініціативної групи : **Туркевич Юлія Олександрівна**	(підпис)	Туркевич Ю.О. (прізвище та ініціали)
Член Ініціативної групи : **Максюк Олександра Ігорівна**	(підпис)	Максюк О.І. (прізвище та ініціали)
Член Ініціативної групи : **Крочак Андрій Васильович**	(підпис)	Крочак А.В. (прізвище та ініціали)

ПІДПИСНИЙ ЛИСТ № 53

Із підписами членів територіальної громади міста Києва, щодо ініціювання в порядку місцевої ініціативи питання щодо :

«Надання статус скверу земельній ділянці орієнтовною площею 4,50 га, що розташована за адресою вул. Колоскова, 11А у Солом'янському районі м. Києва, згідно з додатком до рішення (за рахунок земельних ділянок: кадастровий номер: 8000000000:72:261:0006 та обліковий номер: 72:261:0086) та присвоїти скверу назву «Совська балка»

№	Прізвище, ім'я, по батькові	Дата народження	Адреса реєстрації	Контактний номер телефону	Підпис	Дата підписання
1.	[illegible] Олександрівна					03.11.18.
2.	[illegible] Олексіївна					03.11.18.
3.	[illegible] Анатолієвич					03.11.18.
4.	[illegible] Викторовича					03.11.18
5.	[illegible] Олександрович					03.11.18
6.	[illegible]					03.11.18
7.	[illegible] Анатоліївна					03.11.18
8.	[illegible] Володимир					03.11.18
9.	[illegible] Юріївна					03.11.18
10.	[illegible] Петрович					03.11.18

Загальна кількість підписів: (10). з них належно оформлено (10).

Член Ініціативної групи : **Гончаров Руслан Володимирович**	(підпис)	Гончаров Р.В. (прізвище та ініціали)
Член Ініціативної групи : **Гончарова Валентина Валентинівна**	(підпис)	Гончарова В.В. (прізвище та ініціали)
Член Ініціативної групи : **Туркевич Юлія Олександрівна**	(підпис)	Туркевич Ю.О. (прізвище та ініціали)
Член Ініціативної групи : **Максюк Олександра Ігорівна**	(підпис)	Максюк О.І. (прізвище та ініціали)
Член Ініціативної групи : **Крочак Андрій Васильович**	(підпис)	Крочак А.В. (прізвище та ініціали)

ПІДПИСНИЙ ЛИСТ № 54

Із підписами членів територіальної громади міста Києва, щодо ініціювання в порядку місцевої ініціативи питання щодо :

«Надання статус скверу земельній ділянці орієнтовною площею 4,50 га, що розташована за адресою вул. Колоскова, 11А у Солом'янському районі м. Києва, згідно з додатком до рішення (за рахунок земельних ділянок: кадастровий номер: 8000000000:72:261:0006 та обліковий номер: 72:261:0086) та присвоїти скверу назву «Совська балка»

№	Прізвище, ім'я, по батькові	Дата народження	Адреса реєстрації	Контактний номер телефону	Підпис	Дата підписання
1.	[redacted]					31.10.18
2.	[redacted]					31.10.18
3.	[redacted]					31.10.18
4.	[redacted]					31.10.18
5.	[redacted]					31.10.18
6.	[redacted]					31.10.18
7.	[redacted]					31.10.18
8.	[redacted]					31.10.18
9.	[redacted]					31.10.18
10.	[redacted]					31.10.18

Загальна кількість підписів: (10), з них належно оформлено (10).

Член Ініціативної групи : **Гончаров Руслан Володимирович**	(підпис)	Гончаров Р.В. (прізвище та ініціали)
Член Ініціативної групи : **Гончарова Валентина Валентинівна**	(підпис)	Гончарова В.В. (прізвище та ініціали)
Член Ініціативної групи : **Туркевич Юлія Олександрівна**	(підпис)	Туркевич Ю.О. (прізвище та ініціали)
Член Ініціативної групи : **Максюк Олександра Ігорівна**	(підпис)	Максюк О.І. (прізвище та ініціали)
Член Ініціативної групи : **Крочак Андрій Васильович**	(підпис)	Крочак А.В. (прізвище та ініціали)

ПІДПИСНИЙ ЛИСТ № 55

Із підписами членів територіальної громади міста Києва, щодо ініціювання в порядку місцевої ініціативи питання щодо :

«Надання статус скверу земельній ділянці орієнтовною площею 4,50 га, що розташована за адресою вул. Колоскова, 11А у Солом'янському районі м. Києва, згідно з додатком до рішення (за рахунок земельних ділянок: кадастровий номер: 8000000000:72:261:0006 та обліковий номер: 72:261:0086) та присвоїти скверу назву «Совська балка»

№	Прізвище, ім'я, по батькові	Дата народження	Адреса реєстрації	Контактний номер телефону	Підпис	Дата підписання
1.	[redacted]					24.10.2018
2.	[redacted]					24.10.2018
3.	[redacted]					24.10.18
4.	[redacted]					24.10.18
5.	[redacted]					24.10.18
6.	[redacted]					24.10.18
7.	[redacted]					24.10.18
8.	[redacted]					24.10.18
9.	[redacted]					24.10.18
10.	[redacted]					24.10.2018

Загальна кількість підписів: (10), з них належно оформлено (10).

Член Ініціативної групи : **Гончаров Руслан Володимирович**	(підпис)	Гончаров Р.В. (прізвище та ініціали)
Член Ініціативної групи : **Гончарова Валентина Валентинівна**	(підпис)	Гончарова В.В. (прізвище та ініціали)
Член Ініціативної групи : **Туркевич Юлія Олександрівна**	(підпис)	Туркевич Ю.О. (прізвище та ініціали)
Член Ініціативної групи : **Максюк Олександра Ігорівна**	(підпис)	Максюк О.І. (прізвище та ініціали)
Член Ініціативної групи : **Крочак Андрій Васильович**	(підпис)	Крочак А.В. (прізвище та ініціали)

ПІДПИСНИЙ ЛИСТ № 56

Із підписами членів територіальної громади міста Києва, щодо ініціювання в порядку місцевої ініціативи питання щодо :

«Надання статус скверу земельній ділянці орієнтовною площею 4,50 га, що розташована за адресою вул. Колоскова, 11А у Солом'янському районі м. Києва, згідно з додатком до рішення (за рахунок земельних ділянок: кадастровий номер: 8000000000:72:261:0006 та обліковий номер: 72:261:0086) та присвоїти скверу назву «Совська балка»

№	Прізвище, ім'я, по батькові	Дата народження	Адреса реєстрації	Контактний номер телефону	Підпис	Дата підписання
1.	[redacted]					03.11.18
2.						03.11.18
3.						03.11.18
4.						03.11.18
5.						03.11.18
6.						03.11.18
7.						03.11.18
8.						03.11.18
9.						03.11.18
10.						03.11.18

Загальна кількість підписів: (10), з них належно оформлено (10).		
Член Ініціативної групи : **Гончаров Руслан Володимирович**	(підпис)	(прізвище та ініціали)
Член Ініціативної групи : **Гончарова Валентина Валентинівна**	(підпис)	(прізвище та ініціали)
Член Ініціативної групи : **Туркевич Юлія Олександрівна**	(підпис)	(прізвище та ініціали)
Член Ініціативної групи : **Максюк Олександра Ігорівна**	(підпис)	(прізвище та ініціали)
Член Ініціативної групи : **Крочак Андрій Васильович**	(підпис)	(прізвище та ініціали)

ПІДПИСНИЙ ЛИСТ № 57

Із підписами членів територіальної громади міста Києва, щодо ініціювання в порядку місцевої ініціативи питання щодо :

«Надання статус скверу земельній ділянці орієнтовною площею 4,50 га, що розташована за адресою вул. Колоскова, 11А у Солом'янському районі м. Києва, згідно з додатком до рішення (за рахунок земельних ділянок: кадастровий номер: 8000000000:72:261:0006 та обліковий номер: 72:261:0086) та присвоїти скверу назву «Совська балка»

№	Прізвище, ім'я, по батькові	Дата народження	Адреса реєстрації	Контактний номер телефону	Підпис	Дата підписання
1.	[redacted]					28.10.2018
2.						28.10.2018
3.						28.10.2018
4.						28.10.2018
5.						28.10.2018
6.						28.10.2018
7.						29.10.2018
8.						30.10.2018
9.						30.10.2018
10.						30.10.2018

Загальна кількість підписів: (10), з них належно оформлено (10).		
Член Ініціативної групи : **Гончаров Руслан Володимирович**	(підпис)	(прізвище та ініціали)
Член Ініціативної групи : **Гончарова Валентина Валентинівна**	(підпис)	(прізвище та ініціали)
Член Ініціативної групи : **Туркевич Юлія Олександрівна**	(підпис)	(прізвище та ініціали)
Член Ініціативної групи : **Максюк Олександра Ігорівна**	(підпис)	(прізвище та ініціали)
Член Ініціативної групи : **Крочак Андрій Васильович**	(підпис)	(прізвище та ініціали)

ПІДПИСНИЙ ЛИСТ № 58

Із підписами членів територіальної громади міста Києва, щодо ініціювання в порядку місцевої ініціативи питання щодо :

«Надання статус скверу земельній ділянці орієнтовною площею 4,50 га, що розташована за адресою вул. Колоскова, 11А у Солом'янському районі м. Києва, згідно з додатком до рішення (за рахунок земельних ділянок: кадастровий номер: 8000000000:72:261:0006 та обліковий номер: 72:261:0086) та присвоїти скверу назву «Совська балка»

№	Прізвище, ім'я, по батькові	Дата народження	Адреса реєстрації	Контактний номер телефону	Підпис	Дата підписання
1.						14. 10. 18
2.						15.10.18
3.						16.10.18
4.						16. 10. 18.
5.						16. 10. 18
6.						16.10.18
7.						16.10.18.
8.						16.10.18
9.						16.10.18
10.						16.10.18

Загальна кількість підписів: (10), з них належно оформлено (10).

Член Ініціативної групи : **Гончаров Руслан Володимирович**	(підпис)	Гончаров Р.В. (прізвище та ініціали)
Член Ініціативної групи : **Гончарова Валентина Валентинівна**	(підпис)	Гончарова В. В. (прізвище та ініціали)
Член Ініціативної групи : **Туркевич Юлія Олександрівна**	(підпис)	Туркевич Ю.О. (прізвище та ініціали)
Член Ініціативної групи : **Максюк Олександра Ігорівна**	(підпис)	Максюк О.І. (прізвище та ініціали)
Член Ініціативної групи : **Крочак Андрій Васильович**	(підпис)	Крочак А.В. (прізвище та ініціали)

ПІДПИСНИЙ ЛИСТ № 59

Із підписами членів територіальної громади міста Києва, щодо ініціювання в порядку місцевої ініціативи питання щодо :

«Надання статус скверу земельній ділянці орієнтовною площею 4,50 га, що розташована за адресою вул. Колоскова, 11А у Солом'янському районі м. Києва, згідно з додатком до рішення (за рахунок земельних ділянок: кадастровий номер: 8000000000:72:261:0006 та обліковий номер: 72:261:0086) та присвоїти скверу назву «Совська балка»

№	Прізвище, ім'я, по батькові	Дата народження	Адреса реєстрації	Контактний номер телефону	Підпис	Дата підписання
1.						24.10.2018
2.						24.10.18
3.						24.10.18.
4.						24.10.18
5.						24.10.18
6.						24.10.18
7.						24.10.18.
8.						24.10.18
9.						24.10.18
10.						24.10.18

Загальна кількість підписів: (10), з них належно оформлено (5).

Член Ініціативної групи : **Гончаров Руслан Володимирович**	(підпис)	Гончаров Р.В. (прізвище та ініціали)
Член Ініціативної групи : **Гончарова Валентина Валентинівна**	(підпис)	Гончарова В. В. (прізвище та ініціали)
Член Ініціативної групи : **Туркевич Юлія Олександрівна**	(підпис)	Туркевич Ю.О. (прізвище та ініціали)
Член Ініціативної групи : **Максюк Олександра Ігорівна**	(підпис)	Максюк О.І. (прізвище та ініціали)
Член Ініціативної групи : **Крочак Андрій Васильович**	(підпис)	Крочак А.В. (прізвище та ініціали)

ПІДПИСНИЙ ЛИСТ № 60

Із підписами членів територіальної громади міста Києва, щодо ініціювання в порядку місцевої ініціативи питання щодо :

«Надання статус скверу земельній ділянці орієнтовною площею 4,50 га, що розташована за адресою вул. Колоскова, 11А у Солом'янському районі м. Києва, згідно з додатком до рішення (за рахунок земельних ділянок: кадастровий номер: 8000000000:72:261:0006 та обліковий номер: 72:261:0086) та присвоїти скверу назву «Совська балка»

№	Прізвище, ім'я, по батькові	Дата народження	Адреса реєстрації	Контактний номер телефону	Підпис	Дата підписання
1.	[redacted] вета Александровна					24.10.18
2.	[redacted] кна Алексеевна					24.10.18
3.	[redacted] Васиківна					24.10.18
4.	[redacted] Сергіївна					24.10.18.
5.	[redacted] Васильівна					24.10.18
6.	[redacted] ленко Ігорович					24.10.18
7.	[redacted] Андрійович					24.10.18
8.	[redacted] ксій Віталійович					24.10.18
9.	[redacted] Васильович					24.10.18
10.	[redacted] ра Володимирович					24.10.2018

Загальна кількість підписів: (10), з них належно оформлено (10).

Член Ініціативної групи : **Гончаров Руслан Володимирович**	(підпис)	Гончаров Р.В. (прізвище та ініціали)
Член Ініціативної групи : **Гончарова Валентина Валентинівна**	(підпис)	Гончарова В.В. (прізвище та ініціали)
Член Ініціативної групи : **Туркевич Юлія Олександрівна**	(підпис)	Туркевич Ю.О. (прізвище та ініціали)
Член Ініціативної групи : **Максюк Олександра Ігорівна**	(підпис)	Максюк О.І. (прізвище та ініціали)
Член Ініціативної групи : **Крочак Андрій Васильович**	(підпис)	Крочак АВ (прізвище та ініціали)

ПІДПИСНИЙ ЛИСТ № 61

Із підписами членів територіальної громади міста Києва, щодо ініціювання в порядку місцевої ініціативи питання щодо :

«Надання статус скверу земельній ділянці орієнтовною площею 4,50 га, що розташована за адресою вул. Колоскова, 11А у Солом'янському районі м. Києва, згідно з додатком до рішення (за рахунок земельних ділянок: кадастровий номер: 8000000000:72:261:0006 та обліковий номер: 72:261:0086) та присвоїти скверу назву «Совська балка»

№	Прізвище, ім'я, по батькові	Дата народження	Адреса реєстрації	Контактний номер телефону	Підпис	Дата підписання
1.	[redacted]					21.10.18
2.	[redacted]					21.10.18
3.	[redacted]					21.10.18
4.	[redacted]					27.10.18
5.	[redacted]					27.10.18
6.	[redacted]					27.10.18
7.	[redacted]					27.10.18
8.	[redacted]					27.10.18
9.	[redacted]					27.10.18
10.	[redacted]					27.10.18

Загальна кількість підписів: (10), з них належно оформлено (10).

Член Ініціативної групи : **Гончаров Руслан Володимирович**	(підпис)	Гончаров Р.В. (прізвище та ініціали)
Член Ініціативної групи : **Гончарова Валентина Валентинівна**	(підпис)	Гончарова В.В. (прізвище та ініціали)
Член Ініціативної групи : **Туркевич Юлія Олександрівна**	(підпис)	Туркевич Ю.О. (прізвище та ініціали)
Член Ініціативної групи : **Максюк Олександра Ігорівна**	(підпис)	Максюк О.І. (прізвище та ініціали)
Член Ініціативної групи : **Крочак Андрій Васильович**	(підпис)	Крочак А.В. (прізвище та ініціали)

ПІДПИСНИЙ ЛИСТ № 62

Із підписами членів територіальної громади міста Києва, щодо ініціювання в порядку місцевої ініціативи питання щодо :

«Надання статус скверу земельній ділянці орієнтовною площею 4,50 га, що розташована за адресою вул. Колоскова, 11А у Солом'янському районі м. Києва, згідно з додатком до рішення (за рахунок земельних ділянок: кадастровий номер: 8000000000:72:261:0006 та обліковий номер: 72:261:0086) та присвоїти скверу назву «Совська балка»

№	Прізвище, ім'я, по батькові	Дата народження	Адреса реєстрації	Контактний номер телефону	Підпис	Дата підписання
1.	[redacted]					20.10.2018
2.	[redacted]					20.10.2018
3.	[redacted]					20.10.2018
4.	[redacted]					20.10.2018
5.	[redacted]					20.10.18
6.	[redacted]					20.10.18
7.	[redacted]					20.10.18
8.	[redacted]					20.10.18
9.	[redacted]					20.10.2018
10.	[redacted]					20.10.2018

Загальна кількість підписів: (10), з них належно оформлено (10).

Член Ініціативної групи : **Гончаров Руслан Володимирович**	(підпис)	Гончаров Р.В. (прізвище та ініціали)
Член Ініціативної групи : **Гончарова Валентина Валентинівна**	(підпис)	Гончарова В.В. (прізвище та ініціали)
Член Ініціативної групи : **Туркевич Юлія Олександрівна**	(підпис)	Туркевич Ю.О. (прізвище та ініціали)
Член Ініціативної групи : **Максюк Олександра Ігорівна**	(підпис)	Максюк О.І. (прізвище та ініціали)
Член Ініціативної групи : **Крочак Андрій Васильович**	(підпис)	Крочак А.В. (прізвище та ініціали)

ПІДПИСНИЙ ЛИСТ № 63

Із підписами членів територіальної громади міста Києва, щодо ініціювання в порядку місцевої ініціативи питання щодо :

«Надання статус скверу земельній ділянці орієнтовною площею 4,50 га, що розташована за адресою вул. Колоскова, 11А у Солом'янському районі м. Києва, згідно з додатком до рішення (за рахунок земельних ділянок: кадастровий номер: 8000000000:72:261:0006 та обліковий номер: 72:261:0086) та присвоїти скверу назву «Совська балка»

№	Прізвище, ім'я, по батькові	Дата народження	Адреса реєстрації	Контактний номер телефону	Підпис	Дата підписання
1.	рій Владимирович					21.10.2018
2.	на Владимирівна					21.10.2018
3.	атолій Миколайович					21.10.18
4.	адимир Рафаїлович					21.10.18
5.	тайна Михайлівна					21.10.18
6.	вій Павлович					21.10.18
7.	на Анатоліївна					21.10.18
8.	рій Андрійович					21.10.18
9.	мона Романівна					21.10.18
10.	толій Шаповалович					21.10.18

Загальна кількість підписів: (10), з них належно оформлено (10).

Член Ініціативної групи : **Гончаров Руслан Володимирович**	(підпис)	Гончаров Р.В. (прізвище та ініціали)
Член Ініціативної групи : **Гончарова Валентина Валентинівна**	(підпис)	Гончарова В.В. (прізвище та ініціали)
Член Ініціативної групи : **Туркевич Юлія Олександрівна**	(підпис)	Туркевич Ю.О. (прізвище та ініціали)
Член Ініціативної групи : **Максюк Олександра Ігорівна**	(підпис)	Максюк О.І. (прізвище та ініціали)
Член Ініціативної групи : **Крочак Андрій Васильович**	(підпис)	Крочак А.В. (прізвище та ініціали)

ПІДПИСНИЙ ЛИСТ № 64

Із підписами членів територіальної громади міста Києва, щодо ініціювання в порядку місцевої ініціативи питання щодо :

«Надання статус скверу земельній ділянці орієнтовною площею 4,50 га, що розташована за адресою вул. Колоскова, 11А у Солом'янському районі м. Києва, згідно з додатком до рішення (за рахунок земельних ділянок: кадастровий номер: 8000000000:72:261:0006 та обліковий номер: 72:261:0086) та присвоїти скверу назву «Совська балка»

№	Прізвище, ім'я, по батькові	Дата народження	Адреса реєстрації	Контактний номер телефону	Підпис	Дата підписання
1.	сенко Максимович					20.10.2018
2.	Іванна Віктоївна					20.10.2018
3.	ерина Сергіївна					20.10.2018
4.	лир Петрович					20.10.2018
5.	Володимир Пав					20.10.2018р
6.	Андрій Сергійович					20.10.20
7.	мир Володимирович					20.10.18р.
8.	ородимирівна					20.10.18р.
9.	Миколаївна					20.10.18р.
10.	лександрович					20.10.18.

Загальна кількість підписів: (10), з них належно оформлено (10).

Член Ініціативної групи : **Гончаров Руслан Володимирович**	(підпис)	Гончаров Р.В. (прізвище та ініціали)
Член Ініціативної групи : **Гончарова Валентина Валентинівна**	(підпис)	Гончарова В.В. (прізвище та ініціали)
Член Ініціативної групи : **Туркевич Юлія Олександрівна**	(підпис)	Туркевич Ю.О. (прізвище та ініціали)
Член Ініціативної групи : **Максюк Олександра Ігорівна**	(підпис)	Максюк О.І. (прізвище та ініціали)
Член Ініціативної групи : **Крочак Андрій Васильович**	(підпис)	Крочак А.В. (прізвище та ініціали)

ПІДПИСНИЙ ЛИСТ № 65

Із підписами членів територіальної громади міста Києва, щодо ініціювання в порядку місцевої ініціативи питання щодо :

«Надання статус скверу земельній ділянці орієнтовною площею 4,50 га, що розташована за адресою вул. Колоскова, 11А у Солом'янському районі м. Києва, згідно з додатком до рішення (за рахунок земельних ділянок: кадастровий номер: 8000000000:72:261:0006 та обліковий номер: 72:261:0086) та присвоїти скверу назву «Совська балка»

№	Прізвище, ім'я, по батькові	Дата народження	Адреса реєстрації	Контактний номер телефону	Підпис	Дата підписання
1.	а Ивановна					22.10.18
2.	ана Сергеевна					22.10.2018
3.	Владимировна					22.10.2018
4.	ексій Володимирович					22.10.18
5.	катерина Викторовна					23.10.18
6.	офия Викторовна					23.10.18
7.	Леонидовна					23.10.18
8.	на Вікторівна					23.10.18
9.	ена Владимировна					23.10.18
10.	ий Васильевич					23.10.18

Загальна кількість підписів: (10), з них належно оформлено (10).

Член Ініціативної групи : **Гончаров Руслан Володимирович**	(підпис)	Гончаров Р.В. (прізвище та ініціали)
Член Ініціативної групи : **Гончарова Валентина Валентинівна**	(підпис)	Гончарова В.В. (прізвище та ініціали)
Член Ініціативної групи : **Туркевич Юлія Олександрівна**	(підпис)	Туркевич Ю.О. (прізвище та ініціали)
Член Ініціативної групи : **Максюк Олександра Ігорівна**	(підпис)	Максюк О.І. (прізвище та ініціали)
Член Ініціативної групи : **Крочак Андрій Васильович**	(підпис)	Крочак АВ (прізвище та ініціали)

ПІДПИСНИЙ ЛИСТ № 66

Із підписами членів територіальної громади міста Києва, щодо ініціювання в порядку місцевої ініціативи питання щодо :

«Надання статус скверу земельній ділянці орієнтовною площею 4,50 га, що розташована за адресою вул. Колоскова, 11А у Солом'янському районі м. Києва, згідно з додатком до рішення (за рахунок земельних ділянок: кадастровий номер: 8000000000:72:261:0006 та обліковий номер: 72:261:0086) та присвоїти скверу назву «Совська балка»

№	Прізвище, ім'я, по батькові	Дата народження	Адреса реєстрації	Контактний номер телефону	Підпис	Дата підписання
1.	Татьяна Васильевна					23.10.18.
2.	на Александровна					23.10.18
3.	Дмитриевна					27.10.18
4.	Сергеевич					27.10.18
5.	Николаевич					27.10.18
6.	Іванівна					28.10.18
7.	Ивановна					28.10.18
8.	Павлович					28.10.18
9.	Александровна					28.10.18
10.	Евгеньевна					28.10.18

Загальна кількість підписів: (10), з них належно оформлено (10).

Член Ініціативної групи : **Гончаров Руслан Володимирович**	(підпис)	Гончаров Р.В. (прізвище та ініціали)
Член Ініціативної групи : **Гончарова Валентина Валентинівна**	(підпис)	Гончарова В.В. (прізвище та ініціали)
Член Ініціативної групи : **Туркевич Юлія Олександрівна**	(підпис)	Туркевич Ю.О. (прізвище та ініціали)
Член Ініціативної групи : **Максюк Олександра Ігорівна**	(підпис)	Максюк О.І. (прізвище та ініціали)
Член Ініціативної групи : **Крочак Андрій Васильович**	(підпис)	Крочак АВ (прізвище та ініціали)

ПІДПИСНИЙ ЛИСТ № 67

Із підписами членів територіальної громади міста Києва, щодо ініціювання в порядку місцевої ініціативи питання щодо :

«Надання статус скверу земельній ділянці орієнтовною площею 4,50 га, що розташована за адресою вул. Колоскова, 11А у Солом'янському районі м. Києва, згідно з додатком до рішення (за рахунок земельних ділянок: кадастровий номер: 8000000000:72:261:0006 та обліковий номер: 72:261:0086) та присвоїти скверу назву «Совська балка»

№	Прізвище, ім'я, по батькові	Дата народження	Адреса реєстрації	Контактний номер телефону	Підпис	Дата підписання
1.	[redacted]					28.10.18
2.	[redacted]					28.10.18
3.	[redacted]					28.10.18
4.	[redacted]					28.10.18
5.	[redacted]					28.10.18
6.	[redacted]					28.10.18
7.	[redacted]					28.10.18
8.	[redacted]					28.10.18
9.	[redacted]					28.10.18
10.	[redacted]					28.10.18

Загальна кількість підписів: (10), з них належно оформлено (10).

Член Ініціативної групи : **Гончаров Руслан Володимирович**	(підпис)	Гончаров Р.В. (прізвище та ініціали)
Член Ініціативної групи : **Гончарова Валентина Валентинівна**	(підпис)	Гончарова В.В. (прізвище та ініціали)
Член Ініціативної групи : **Туркевич Юлія Олександрівна**	(підпис)	Туркевич Ю.О. (прізвище та ініціали)
Член Ініціативної групи : **Максюк Олександра Ігорівна**	(підпис)	Максюк О.І. (прізвище та ініціали)
Член Ініціативної групи : **Крочак Андрій Васильович**	(підпис)	Крочак А.В. (прізвище та ініціали)

ПІДПИСНИЙ ЛИСТ № 68

Із підписами членів територіальної громади міста Києва, щодо ініціювання в порядку місцевої ініціативи питання щодо :

«Надання статус скверу земельній ділянці орієнтовною площею 4,50 га, що розташована за адресою вул. Колоскова, 11А у Солом'янському районі м. Києва, згідно з додатком до рішення (за рахунок земельних ділянок: кадастровий номер: 8000000000:72:261:0006 та обліковий номер: 72:261:0086) та присвоїти скверу назву «Совська балка»

№	Прізвище, ім'я, по батькові	Дата народження	Адреса реєстрації	Контактний номер телефону	Підпис	Дата підписання
1.	[redacted]					20.10.18р
2.	[redacted]					20.10.18
3.	[redacted]					20.10.18
4.	[redacted]					20.10.18
5.	[redacted]					20.10.18
6.	[redacted]					20.10.18
7.	[redacted]					20.10.18
8.	[redacted]					21.10.18
9.	[redacted]					21.10.18
10.	[redacted]					21.10.18

Загальна кількість підписів: (10), з них належно оформлено (10).

Член Ініціативної групи : **Гончаров Руслан Володимирович**	(підпис)	Гончаров Р.В. (прізвище та ініціали)
Член Ініціативної групи : **Гончарова Валентина Валентинівна**	(підпис)	Гончарова В.В. (прізвище та ініціали)
Член Ініціативної групи : **Туркевич Юлія Олександрівна**	(підпис)	Туркевич Ю.О. (прізвище та ініціали)
Член Ініціативної групи : **Максюк Олександра Ігорівна**	(підпис)	Максюк О.І. (прізвище та ініціали)
Член Ініціативної групи : **Крочак Андрій Васильович**	(підпис)	Крочак А.В. (прізвище та ініціали)

ПІДПИСНИЙ ЛИСТ №69

Із підписами членів територіальної громади міста Києва, щодо ініціювання в порядку місцевої ініціативи питання щодо :

«Надання статус скверу земельній ділянці орієнтовною площею 4,50 га, що розташована за адресою вул. Колоскова, 11А у Солом'янському районі м. Києва, згідно з додатком до рішення (за рахунок земельних ділянок: кадастровий номер: 8000000000:72:261:0006 та обліковий номер: 72:261:0086) та присвоїти скверу назву «Совська балка»

№	Прізвище, ім'я, по батькові	Дата народження	Адреса реєстрації	Контактний номер телефону	Підпис	Дата підписання
1.	[illegible]					14.10.2018
2.	[illegible]					14.10.2018
3.	[illegible]					14.10.2018
4.	[illegible]					14.10.2018
5.	[illegible]					14.10.2018
6.	[illegible]					14.10.2018
7.	[illegible]					14.02.2018
8.	[illegible]					14.02.2018
9.	[illegible]					14.02.2018
10.	[illegible]					14.02.2018

Загальна кількість підписів: (10), з них належно оформлено (10).

Член Ініціативної групи : **Гончаров Руслан Володимирович**	(підпис)	Гончаров Р.В. (прізвище та ініціали)
Член Ініціативної групи : **Гончарова Валентина Валентинівна**	(підпис)	Гончарова В.В. (прізвище та ініціали)
Член Ініціативної групи : **Туркевич Юлія Олександрівна**	(підпис)	Туркевич Ю.О. (прізвище та ініціали)
Член Ініціативної групи : **Максюк Олександра Ігорівна**	(підпис)	Максюк О.І. (прізвище та ініціали)
Член Ініціативної групи : **Крочак Андрій Васильович**	(підпис)	Крочак А.В. (прізвище та ініціали)

ПІДПИСНИЙ ЛИСТ №70

Із підписами членів територіальної громади міста Києва, щодо ініціювання в порядку місцевої ініціативи питання щодо :

«Надання статус скверу земельній ділянці орієнтовною площею 4,50 га, що розташована за адресою вул. Колоскова, 11А у Солом'янському районі м. Києва, згідно з додатком до рішення (за рахунок земельних ділянок: кадастровий номер: 8000000000:72:261:0006 та обліковий номер: 72:261:0086) та присвоїти скверу назву «Совська балка»

№	Прізвище, ім'я, по батькові	Дата народження	Адреса реєстрації	Контактний номер телефону	Підпис	Дата підписання
1.	[illegible]					20.10.18
2.	[illegible]					20.10.18
3.	[illegible]					20.10.18
4.	[illegible]					20.10.18
5.	[illegible]					20.10.18
6.	[illegible]					20.10.18
7.	[illegible]					20.10.18
8.	[illegible]					20.10.18
9.	[illegible]					21.10.18
10.	[illegible]					21.10.18

Загальна кількість підписів: (10), з них належно оформлено (10).

Член Ініціативної групи : **Гончаров Руслан Володимирович**	(підпис)	Гончаров Р.В. (прізвище та ініціали)
Член Ініціативної групи : **Гончарова Валентина Валентинівна**	(підпис)	Гончарова В.В. (прізвище та ініціали)
Член Ініціативної групи : **Туркевич Юлія Олександрівна**	(підпис)	Туркевич Ю.О. (прізвище та ініціали)
Член Ініціативної групи : **Максюк Олександра Ігорівна**	(підпис)	Максюк О.І. (прізвище та ініціали)
Член Ініціативної групи : **Крочак Андрій Васильович**	(підпис)	Крочак А.В. (прізвище та ініціали)

ПІДПИСНИЙ ЛИСТ № 71

Із підписами членів територіальної громади міста Києва, щодо ініціювання в порядку місцевої ініціативи питання щодо :

«Надання статус скверу земельній ділянці орієнтовною площею 4,50 га, що розташована за адресою вул. Колоскова, 11А у Солом'янському районі м. Києва, згідно з додатком до рішення (за рахунок земельних ділянок: кадастровий номер: 8000000000:72:261:0006 та обліковий номер: 72:261:0086) та присвоїти скверу назву «Совська балка»

№	Прізвище, ім'я, по батькові	Дата народження	Адреса реєстрації	Контактний номер телефону	Підпис	Дата підписання
1.	[redacted]	[redacted]	[redacted]	[redacted]		03.11.18
2.	[redacted]	[redacted]	[redacted]	[redacted]		03.11.18
3.	[redacted]	[redacted]	[redacted]	[redacted]		5.11.18
4.	[redacted]	[redacted]	[redacted]	[redacted]		03.11.18
5.	[redacted]	[redacted]	[redacted]	[redacted]		03.11.18
6.	[redacted]	[redacted]	[redacted]	[redacted]		3.11.18
7.	[redacted]	[redacted]	[redacted]	[redacted]		03.11.18
8.	[redacted]	[redacted]	[redacted]	[redacted]		03.11.18
9.	[redacted]	[redacted]	[redacted]	[redacted]		03.11.18
10.	[redacted]	[redacted]	[redacted]	[redacted]		03.11.18

Загальна кількість підписів: (10), з них належно оформлено (10).

Член Ініціативної групи : **Гончаров Руслан Володимирович**	(підпис)	Гончаров Р.В. (прізвище та ініціали)
Член Ініціативної групи : **Гончарова Валентина Валентинівна**	(підпис)	Гончарова В.В. (прізвище та ініціали)
Член Ініціативної групи : **Туркевич Юлія Олександрівна**	(підпис)	Туркевич Ю.О. (прізвище та ініціали)
Член Ініціативної групи : **Максюк Олександра Ігорівна**	(підпис)	Максюк О.І. (прізвище та ініціали)
Член Ініціативної групи : **Крочак Андрій Васильович**	(підпис)	Крочак А.В. (прізвище та ініціали)

ПІДПИСНИЙ ЛИСТ № 72

Із підписами членів територіальної громади міста Києва, щодо ініціювання в порядку місцевої ініціативи питання щодо :

«Надання статус скверу земельній ділянці орієнтовною площею 4,50 га, що розташована за адресою вул. Колоскова, 11А у Солом'янському районі м. Києва, згідно з додатком до рішення (за рахунок земельних ділянок: кадастровий номер: 8000000000:72:261:0006 та обліковий номер: 72:261:0086) та присвоїти скверу назву «Совська балка»

№	Прізвище, ім'я, по батькові	Дата народження	Адреса реєстрації	Контактний номер телефону	Підпис	Дата підписання
1.	[redacted]	[redacted]	[redacted]	[redacted]		3.11.18
2.	[redacted]	[redacted]	[redacted]	[redacted]		3.11.18
3.	[redacted]	[redacted]	[redacted]	[redacted]		3.11.18
4.	[redacted]	[redacted]	[redacted]	[redacted]		3.11.18
5.	[redacted]	[redacted]	[redacted]	[redacted]		03.11.18
6.	[redacted]	[redacted]	[redacted]	[redacted]		03.11.18
7.	[redacted]	[redacted]	[redacted]	[redacted]		3.11.18
8.	[redacted]	[redacted]	[redacted]	[redacted]		3.11.18
9.	[redacted]	[redacted]	[redacted]	[redacted]		3.11.18
10.	[redacted]	[redacted]	[redacted]	[redacted]		3.11.18

Загальна кількість підписів: (10), з них належно оформлено (10).

Член Ініціативної групи : **Гончаров Руслан Володимирович**	(підпис)	Гончаров Р.В. (прізвище та ініціали)
Член Ініціативної групи : **Гончарова Валентина Валентинівна**	(підпис)	Гончарова В.В. (прізвище та ініціали)
Член Ініціативної групи : **Туркевич Юлія Олександрівна**	(підпис)	Туркевич Ю.О. (прізвище та ініціали)
Член Ініціативної групи : **Максюк Олександра Ігорівна**	(підпис)	Максюк О.І. (прізвище та ініціали)
Член Ініціативної групи : **Крочак Андрій Васильович**	(підпис)	Крочак А.В. (прізвище та ініціали)

ПІДПИСНИЙ ЛИСТ № 73

Із підписами членів територіальної громади міста Києва, щодо ініціювання в порядку місцевої ініціативи питання щодо :

«Надання статус скверу земельній ділянці орієнтовною площею 4,50 га, що розташована за адресою вул. Колоскова, 11А у Солом'янському районі м. Києва, згідно з додатком до рішення (за рахунок земельних ділянок: кадастровий номер: 8000000000:72:261:0006 та обліковий номер: 72:261:0086) та присвоїти скверу назву «Совська балка»

№	Прізвище, ім'я, по батькові	Дата народження	Адреса реєстрації	Контактний номер телефону	Підпис	Дата підписання
1.	Олександрівна					3.11.18
2.	та Андріївна					3.11.18.
3.	р Владимирович					3.11.18.
4.	Сергіївна					3.11.18.
5.	вна Владимировна					3.11.18
6.	Роїловна					3.11.18.
7.	Олександрівна					3.11.18
8.	Дмитрієвич					3.11.18
9.	Самойлівна					3.11.18
10.	Олександр					3.11.18

Загальна кількість підписів: (10), з них належно оформлено (10).

Член Ініціативної групи : **Гончаров Руслан Володимирович**	(підпис)	Гончаров Р.В. (прізвище та ініціали)
Член Ініціативної групи : **Гончарова Валентина Валентинівна**	(підпис)	Гончарова В.В. (прізвище та ініціали)
Член Ініціативної групи : **Туркевич Юлія Олександрівна**	(підпис)	Туркевич Ю.О. (прізвище та ініціали)
Член Ініціативної групи : **Максюк Олександра Ігорівна**	(підпис)	Максюк О.І. (прізвище та ініціали)
Член Ініціативної групи : **Крочак Андрій Васильович**	(підпис)	Крочак АВ (прізвище та ініціали)

ПІДПИСНИЙ ЛИСТ № 74

Із підписами членів територіальної громади міста Києва, щодо ініціювання в порядку місцевої ініціативи питання щодо :

«Надання статус скверу земельній ділянці орієнтовною площею 4,50 га, що розташована за адресою вул. Колоскова, 11А у Солом'янському районі м. Києва, згідно з додатком до рішення (за рахунок земельних ділянок: кадастровий номер: 8000000000:72:261:0006 та обліковий номер: 72:261:0086) та присвоїти скверу назву «Совська балка»

№	Прізвище, ім'я, по батькові	Дата народження	Адреса реєстрації	Контактний номер телефону	Підпис	Дата підписання
1.	ім Олексійович					31.10.2018
2.	на Миколаївна					31.10.2018
3.	Олександрович					31.10.2018
4.	нтина Миколаївна					03.11.2018
5.	ана Іванівна					03.11.2018
6.	ія Володимирівна					03.11.2018
7.	дан Сергійович					03.11.2018
8.	мер Григорієвич					03.11.2018
9.	лан Володимирович					03.11.2018
10.	ександр Васильович					03.11.2018

Загальна кількість підписів: (10). з них належно оформлено (10).

Член Ініціативної групи : **Гончаров Руслан Володимирович**	(підпис)	Гончаров Р.В. (прізвище та ініціали)
Член Ініціативної групи : **Гончарова Валентина Валентинівна**	(підпис)	Гончарова В.В. (прізвище та ініціали)
Член Ініціативної групи : **Туркевич Юлія Олександрівна**	(підпис)	Туркевич Ю.О. (прізвище та ініціали)
Член Ініціативної групи : **Максюк Олександра Ігорівна**	(підпис)	Максюк О.І. (прізвище та ініціали)
Член Ініціативної групи : **Крочак Андрій Васильович**	(підпис)	Крочак АВ (прізвище та ініціали)

ПІДПИСНИЙ ЛИСТ № 75

Із підписами членів територіальної громади міста Києва, щодо ініціювання в порядку місцевої ініціативи питання щодо :

«Надання статус скверу земельній ділянці орієнтовною площею 4,50 га, що розташована за адресою вул. Колоскова, 11А у Солом'янському районі м. Києва, згідно з додатком до рішення (за рахунок земельних ділянок: кадастровий номер: 8000000000:72:261:0006 та обліковий номер: 72:261:0086) та присвоїти скверу назву «Совська балка»

№	Прізвище, ім'я, по батькові	Дата народження	Адреса реєстрації	Контактний номер телефону	Підпис	Дата підписання
1.	[redacted]					4.11.2018
2.	[redacted]					4.11.2018
3.	[redacted]					4.11.2018
4.	[redacted]					04.11.2018
5.	[redacted]					04.11.2018
6.	[redacted]					04.11.2018
7.	[redacted]					04.11.2018
8.	[redacted]					04.11.2018
9.	[redacted]					04.11.2018
10.	[redacted]					04.11.18

Загальна кількість підписів: (10), з них належно оформлено (10).

Член Ініціативної групи : **Гончаров Руслан Володимирович**	(підпис)	Гончаров Р.В (прізвище та ініціали)
Член Ініціативної групи : **Гончарова Валентина Валентинівна**	(підпис)	Гончарова В.В. (прізвище та ініціали)
Член Ініціативної групи : **Туркевич Юлія Олександрівна**	(підпис)	Туркевич Ю.О (прізвище та ініціали)
Член Ініціативної групи : **Максюк Олександра Ігорівна**	(підпис)	Максюк О.І. (прізвище та ініціали)
Член Ініціативної групи : **Крочак Андрій Васильович**	(підпис)	Крочак АВ (прізвище та ініціали)

ПІДПИСНИЙ ЛИСТ № 76

Із підписами членів територіальної громади міста Києва, щодо ініціювання в порядку місцевої ініціативи питання щодо :

«Надання статус скверу земельній ділянці орієнтовною площею 4,50 га, що розташована за адресою вул. Колоскова, 11А у Солом'янському районі м. Києва, згідно з додатком до рішення (за рахунок земельних ділянок: кадастровий номер: 8000000000:72:261:0006 та обліковий номер: 72:261:0086) та присвоїти скверу назву «Совська балка»

№	Прізвище, ім'я, по батькові	Дата народження	Адреса реєстрації	Контактний номер телефону	Підпис	Дата підписання
1.	[redacted]	[redacted]	[redacted]	[redacted]		03.11.2018
2.	[redacted]	[redacted]	[redacted]	[redacted]		03.11.2018
3.	[redacted]	[redacted]	[redacted]	[redacted]		03.11.18
4.	[redacted]	[redacted]	[redacted]	[redacted]		03.11.2018
5.	[redacted]	[redacted]	[redacted]	[redacted]		03.11.2018
6.	[redacted]	[redacted]	[redacted]	[redacted]		03.11.2018
7.	[redacted]	[redacted]	[redacted]	[redacted]		03.11.2018
8.	[redacted]	[redacted]	[redacted]	[redacted]		03.11.18.
9.	[redacted]	[redacted]	[redacted]	[redacted]		03.11.2018
10.	[redacted]	[redacted]	[redacted]	[redacted]		03.11.18

Загальна кількість підписів: (10), з них належно оформлено (10).

Член Ініціативної групи : **Гончаров Руслан Володимирович**	(підпис)	Гончаров Р.В. (прізвище та ініціали)
Член Ініціативної групи : **Гончарова Валентина Валентинівна**	(підпис)	Гончарова В.В. (прізвище та ініціали)
Член Ініціативної групи : **Туркевич Юлія Олександрівна**	(підпис)	Туркевич Ю.О. (прізвище та ініціали)
Член Ініціативної групи : **Максюк Олександра Ігорівна**	(підпис)	Максюк О.І. (прізвище та ініціали)
Член Ініціативної групи : **Крочак Андрій Васильович**	(підпис)	Крочак А.В. (прізвище та ініціали)

ПІДПИСНИЙ ЛИСТ № 77

Із підписами членів територіальної громади міста Києва, щодо ініціювання в порядку місцевої ініціативи питання щодо :

«Надання статус скверу земельній ділянці орієнтовною площею 4,50 га, що розташована за адресою вул. Колоскова, 11А у Солом'янському районі м. Києва, згідно з додатком до рішення (за рахунок земельних ділянок: кадастровий номер: 8000000000:72:261:0006 та обліковий номер: 72:261:0086) та присвоїти скверу назву «Совська балка»

№	Прізвище, ім'я, по батькові	Дата народження	Адреса реєстрації	Контактний номер телефону	Підпис	Дата підписання
1.	[redacted]	[redacted]	[redacted]	[redacted]		30.10.18
2.	[redacted]	[redacted]	[redacted]	[redacted]		30.10.18
3.	[redacted]	[redacted]	[redacted]	[redacted]		30.10.18
4.	[redacted]	[redacted]	[redacted]	[redacted]		30.10.18
5.	[redacted]	[redacted]	[redacted]	[redacted]		30.10.18
6.	[redacted]	[redacted]	[redacted]	[redacted]		30.10.18
7.	[redacted]	[redacted]	[redacted]	[redacted]		30.10.18
8.	[redacted]	[redacted]	[redacted]	[redacted]		30.10.18.
9.	[redacted]	[redacted]	[redacted]	[redacted]		30.10.18.
10.	[redacted]	[redacted]	[redacted]	[redacted]		30.10.18

Загальна кількість підписів: (10), з них належно оформлено (10).

Член Ініціативної групи : **Гончаров Руслан Володимирович**	(підпис)	Гончаров Р.В. (прізвище та ініціали)
Член Ініціативної групи : **Гончарова Валентина Валентинівна**	(підпис)	Гончарова В.В. (прізвище та ініціали)
Член Ініціативної групи : **Туркевич Юлія Олександрівна**	(підпис)	Туркевич Ю.О. (прізвище та ініціали)
Член Ініціативної групи : **Максюк Олександра Ігорівна**	(підпис)	Максюк О.І. (прізвище та ініціали)
Член Ініціативної групи : **Крочак Андрій Васильович**	(підпис)	Крочак А.В. (прізвище та ініціали)

ПІДПИСНИЙ ЛИСТ № 78

Із підписами членів територіальної громади міста Києва, щодо ініціювання в порядку місцевої ініціативи питання щодо :

«Надання статус скверу земельній ділянці орієнтовною площею 4,50 га, що розташована за адресою вул. Колоскова, 11А у Солом'янському районі м. Києва, згідно з додатком до рішення (за рахунок земельних ділянок: кадастровий номер: 8000000000:72:261:0006 та обліковий номер: 72:261:0086) та присвоїти скверу назву «Совська балка»

№	Прізвище, ім'я, по батькові	Дата народження	Адреса реєстрації	Контактний номер телефону	Підпис	Дата підписання
1.	вара Львівна					8.10.2018
2.	мир Павлович					8.10.2018
3.	офія Анатолі					8.10.18
4.	Гелька Карол					8.10.18
5.	лія Григорівна 2					8.10.18
6.	Володимирович 1					8.10.18
7.	Володимирівна 28					8.10.18
8.	Дмитрівна 07					8.10.18
9.	Петрович 25					8.10.18
10.	Василівна 12					8.10.18

Загальна кількість підписів: (10), з них належно оформлено (10).

Член Ініціативної групи : **Гончаров Руслан Володимирович**	(підпис)	Гончаров Р.В. (прізвище та ініціали)
Член Ініціативної групи : **Гончарова Валентина Валентинівна**	(підпис)	Гончарова В.В. (прізвище та ініціали)
Член Ініціативної групи : **Туркевич Юлія Олександрівна**	(підпис)	Туркевич Ю.О. (прізвище та ініціали)
Член Ініціативної групи : **Максюк Олександра Ігорівна**	(підпис)	Максюк О.І. (прізвище та ініціали)
Член Ініціативної групи : **Крочак Андрій Васильович**	(підпис)	Крочак А.В. (прізвище та ініціали)

ПІДПИСНИЙ ЛИСТ № 79

Із підписами членів територіальної громади міста Києва, щодо ініціювання в порядку місцевої ініціативи питання щодо :

«Надання статус скверу земельній ділянці орієнтовною площею 4,50 га, що розташована за адресою вул. Колоскова, 11А у Солом'янському районі м. Києва, згідно з додатком до рішення (за рахунок земельних ділянок: кадастровий номер: 8000000000:72:261:0006 та обліковий номер: 72:261:0086) та присвоїти скверу назву «Совська балка»

№	Прізвище, ім'я, по батькові	Дата народження	Адреса реєстрації	Контактний номер телефону	Підпис	Дата підписання
1.	но Миколайович					29.10.2018
2.	володимир Петрович					29.10.2018
3.	ітна Василівна					01.11.2018
4.	рій Миколайович					01.11.2018
5.	николая Сергійович					01.11.2018
6.	Валерійвна					02.11.2018
7.	ина Василівна					03.11.2018
8.	Олександрович					03.11.2018 р.
9.	ній Станіславівна					03.11.2018 р.
10.	ина Михайлівна					03.11.18

Загальна кількість підписів: (10), з них належно оформлено (10).

Член Ініціативної групи : **Гончаров Руслан Володимирович**	(підпис)	Гончаров Р.В. (прізвище та ініціали)
Член Ініціативної групи : **Гончарова Валентина Валентинівна**	(підпис)	Гончарова В.В. (прізвище та ініціали)
Член Ініціативної групи : **Туркевич Юлія Олександрівна**	(підпис)	Туркевич Ю.О. (прізвище та ініціали)
Член Ініціативної групи : **Максюк Олександра Ігорівна**	(підпис)	Максюк О.І. (прізвище та ініціали)
Член Ініціативної групи : **Крочак Андрій Васильович**	(підпис)	Крочак А.В. (прізвище та ініціали)

ПІДПИСНИЙ ЛИСТ № 80

Із підписами членів територіальної громади міста Києва, щодо ініціювання в порядку місцевої ініціативи питання щодо :

«Надання статус скверу земельній ділянці орієнтовною площею 4,50 га, що розташована за адресою вул. Колоскова, 11А у Солом'янському районі м. Києва, згідно з додатком до рішення (за рахунок земельних ділянок: кадастровий номер: 8000000000:72:261:0006 та обліковий номер: 72:261:0086) та присвоїти скверу назву «Совська балка»

№	Прізвище, ім'я, по батькові	Дата народження	Адреса реєстрації	Контактний номер телефону	Підпис	Дата підписання
1.	Олена Василь					28.10.18
2.	Андрей Олегович					28.10.18
3.	Ирина Степанівна					28.10.18
4.	Олія Денисівна					28.10.18
5.	Андрей Денисович					28.10.18
6.	Тетяна Анатоліївна					28.10.18
7.	Константинівна					28.10.18
8.	Лесяна Володимирівна					28.10.18
9.	Елена Анатольевна					28.10.18
10.	Олексій Петрович					28.10.18

Загальна кількість підписів: (10), з них належно оформлено (10).

Член Ініціативної групи : **Гончаров Руслан Володимирович**	(підпис)	Гончаров Р.В. (прізвище та ініціали)
Член Ініціативної групи : **Гончарова Валентина Валентинівна**	(підпис)	Гончарова В.В. (прізвище та ініціали)
Член Ініціативної групи : **Туркевич Юлія Олександрівна**	(підпис)	Туркевич Ю.О. (прізвище та ініціали)
Член Ініціативної групи : **Максюк Олександра Ігорівна**	(підпис)	Максюк О.І. (прізвище та ініціали)
Член Ініціативної групи : **Крочак Андрій Васильович**	(підпис)	Крочак А.В. (прізвище та ініціали)

ПІДПИСНИЙ ЛИСТ № 81

Із підписами членів територіальної громади міста Києва, щодо ініціювання в порядку місцевої ініціативи питання щодо :

«Надання статус скверу земельній ділянці орієнтовною площею 4,50 га, що розташована за адресою вул. Колоскова, 11А у Солом'янському районі м. Києва, згідно з додатком до рішення (за рахунок земельних ділянок: кадастровий номер: 8000000000:72:261:0006 та обліковий номер: 72:261:0086) та присвоїти скверу назву «Совська балка»

№	Прізвище, ім'я, по батькові	Дата народження	Адреса реєстрації	Контактний номер телефону	Підпис	Дата підписання
1.	Алексеевич					28.10.18
2.	Александровна					28.10.18
3.	Феодосійович					28.10.18
4.	Вячеславівна					28.10.18
5.	Сергій Владиславович					28.10.18
6.	Викторовна					28.10.18
7.	Леонідович					28.10.18
8.	Александр					28.10.18
9.	Олегович					28.10.18
10.	Петровна					28.10.18

Загальна кількість підписів: (10), з них належно оформлено (10).

Член Ініціативної групи : **Гончаров Руслан Володимирович**	(підпис)	Гончаров Р.В. (прізвище та ініціали)
Член Ініціативної групи : **Гончарова Валентина Валентинівна**	(підпис)	Гончарова В.В. (прізвище та ініціали)
Член Ініціативної групи : **Туркевич Юлія Олександрівна**	(підпис)	Туркевич Ю.О. (прізвище та ініціали)
Член Ініціативної групи : **Максюк Олександра Ігорівна**	(підпис)	Максюк О.І. (прізвище та ініціали)
Член Ініціативної групи : **Крочак Андрій Васильович**	(підпис)	Крочак А.В. (прізвище та ініціали)

ПІДПИСНИЙ ЛИСТ № 82

Із підписами членів територіальної громади міста Києва, щодо ініціювання в порядку місцевої ініціативи питання щодо :

«Надання статус скверу земельній ділянці орієнтовною площею 4,50 га, що розташована за адресою вул. Колоскова, 11А у Солом'янському районі м. Києва, згідно з додатком до рішення (за рахунок земельних ділянок: кадастровий номер: 8000000000:72:261:0006 та обліковий номер: 72:261:0086) та присвоїти скверу назву «Совська балка»

№	Прізвище, ім'я, по батькові	Дата народження	Адреса реєстрації	Контактний номер телефону	Підпис	Дата підписання
1.	[redacted]					28.10.18
2.	[redacted]					28.10.18
3.	[redacted]					28.10.18
4.	[redacted]					28.10.18
5.	[redacted]					28.10.18
6.	[redacted]					28.10.18
7.	[redacted]					28.10.18
8.	[redacted]					28.10.18
9.	[redacted]					28.10.18
10.	[redacted]					28.10.18

Загальна кількість підписів: (10), з них належно оформлено (10).

Член Ініціативної групи : **Гончаров Руслан Володимирович**	(підпис)	(прізвище та ініціали)
Член Ініціативної групи : **Гончарова Валентина Валентинівна**	(підпис)	(прізвище та ініціали)
Член Ініціативної групи : **Туркевич Юлія Олександрівна**	(підпис)	(прізвище та ініціали)
Член Ініціативної групи : **Максюк Олександра Ігорівна**	(підпис)	(прізвище та ініціали)
Член Ініціативної групи : **Крочак Андрій Васильович**	(підпис)	(прізвище та ініціали)

ПІДПИСНИЙ ЛИСТ № 83

Із підписами членів територіальної громади міста Києва, щодо ініціювання в порядку місцевої ініціативи питання щодо :

«Надання статус скверу земельній ділянці орієнтовною площею 4,50 га, що розташована за адресою вул. Колоскова, 11А у Солом'янському районі м. Києва, згідно з додатком до рішення (за рахунок земельних ділянок: кадастровий номер: 8000000000:72:261:0006 та обліковий номер: 72:261:0086) та присвоїти скверу назву «Совська балка»

№	Прізвище, ім'я, по батькові	Дата народження	Адреса реєстрації	Контактний номер телефону	Підпис	Дата підписання
1.	[redacted]					30.10.2018
2.	[redacted]					30.10.2018
3.	[redacted]					30.10.2018
4.	[redacted]					30.10.2018
5.	[redacted]					30.10.2018
6.	[redacted]					30.10.2018
7.	[redacted]					30.10.2018
8.	[redacted]					30.10.2018
9.	[redacted]					30.10.2018
10.	[redacted]					30.10.2018

Загальна кількість підписів: (10), з них належно оформлено (10).

Член Ініціативної групи : **Гончаров Руслан Володимирович**	(підпис)	(прізвище та ініціали)
Член Ініціативної групи : **Гончарова Валентина Валентинівна**	(підпис)	(прізвище та ініціали)
Член Ініціативної групи : **Туркевич Юлія Олександрівна**	(підпис)	(прізвище та ініціали)
Член Ініціативної групи : **Максюк Олександра Ігорівна**	(підпис)	(прізвище та ініціали)
Член Ініціативної групи : **Крочак Андрій Васильович**	(підпис)	(прізвище та ініціали)

ПІДПИСНИЙ ЛИСТ № 84

Із підписами членів територіальної громади міста Києва, щодо ініціювання в порядку місцевої ініціативи питання щодо :

«Надання статус скверу земельній ділянці орієнтовною площею 4,50 га, що розташована за адресою вул. Колоскова, 11А у Солом'янському районі м. Києва, згідно з додатком до рішення (за рахунок земельних ділянок: кадастровий номер: 8000000000:72:261:0006 та обліковий номер: 72:261:0086) та присвоїти скверу назву «Совська балка»

№	Прізвище, ім'я, по батькові	Дата народження	Адреса реєстрації	Контактний номер телефону	Підпис	Дата підписання
1.	[redacted] Алла Петрівна	[redacted]	[redacted]	[redacted]		19.10.18
2.	Юлія Ігорівна					19.10.18
3.	Степанівна					19.10.18
4.	Ірина Ігнатовна					20.10.18
5.	Петрівна					20.10.18
6.	Алена Олеговна					20.10.18
7.	ена Леонидовна					20.10.18
8.	лена Николаевна					20.10.18
9.	на Николаевна					20.10.18
10.	ена Сергеевна					20.10.18

Загальна кількість підписів: (10), з них належно оформлено (10).

Член Ініціативної групи : **Гончаров Руслан Володимирович**	(підпис)	Гончаров Р.В. (прізвище та ініціали)
Член Ініціативної групи : **Гончарова Валентина Валентинівна**	(підпис)	Гончарова В.В. (прізвище та ініціали)
Член Ініціативної групи : **Туркевич Юлія Олександрівна**	(підпис)	Туркевич Ю.О. (прізвище та ініціали)
Член Ініціативної групи : **Максюк Олександра Ігорівна**	(підпис)	Максюк О.І. (прізвище та ініціали)
Член Ініціативної групи : **Крочак Андрій Васильович**	(підпис)	Крочак А.В. (прізвище та ініціали)

ПІДПИСНИЙ ЛИСТ № 85

Із підписами членів територіальної громади міста Києва, щодо ініціювання в порядку місцевої ініціативи питання щодо :

«Надання статус скверу земельній ділянці орієнтовною площею 4,50 га, що розташована за адресою вул. Колоскова, 11А у Солом'янському районі м. Києва, згідно з додатком до рішення (за рахунок земельних ділянок: кадастровий номер: 8000000000:72:261:0006 та обліковий номер: 72:261:0086) та присвоїти скверу назву «Совська балка»

№	Прізвище, ім'я, по батькові	Дата народження	Адреса реєстрації	Контактний номер телефону	Підпис	Дата підписання
1.	[redacted] Анатоліївна	[redacted]	[redacted]	[redacted]		30.10.18
2.	Михайлівна					30.10.18
3.	Іванівна					30.10.18
4.	Катер- Сер					30.10.18
5.	Анатоліївна					30.10.18
6.	Михайло Михайлович					30.10.18
7.	Анатоліївна					30.10.18
8.	Миколаївна					30.10.18
9.						30.10.18
10.	Миколайовна					30.10.18

Загальна кількість підписів: (10), з них належно оформлено (10).

Член Ініціативної групи : **Гончаров Руслан Володимирович**	(підпис)	Гончаров Р.В. (прізвище та ініціали)
Член Ініціативної групи : **Гончарова Валентина Валентинівна**	(підпис)	Гончарова В.В. (прізвище та ініціали)
Член Ініціативної групи : **Туркевич Юлія Олександрівна**	(підпис)	Туркевич Ю.О. (прізвище та ініціали)
Член Ініціативної групи : **Максюк Олександра Ігорівна**	(підпис)	Максюк О.І. (прізвище та ініціали)
Член Ініціативної групи : **Крочак Андрій Васильович**	(підпис)	Крочак А.В. (прізвище та ініціали)

ПІДПИСНИЙ ЛИСТ № 86

Із підписами членів територіальної громади міста Києва, щодо ініціювання в порядку місцевої ініціативи питання щодо :

«Надання статус скверу земельній ділянці орієнтовною площею 4,50 га, що розташована за адресою вул. Колоскова, 11А у Солом'янському районі м. Києва, згідно з додатком до рішення (за рахунок земельних ділянок: кадастровий номер: 8000000000:72:261:0006 та обліковий номер: 72:261:0086) та присвоїти скверу назву «Совська балка»

№	Прізвище, ім'я, по батькові	Дата народження	Адреса реєстрації	Контактний номер телефону	Підпис	Дата підписання
1.	Віталій Володимирович					20.10.2018
2.	Олександрович Анатолій					20.10.2018
3.	Володимирівна					20.10.2018
4.	Сергіївна					20.10.2018
5.	Миронович					20.10.2018
6.	Анатолій Юрійович					20.10.2018
7.	Сергіївна					20.10.2018
8.	Миколаївна					20.10.2018
9.	Сергіївна					20.10.2018
10.	Павлівна					20.10.2018

Загальна кількість підписів: (10), з них належно оформлено (10).

Член Ініціативної групи : **Гончаров Руслан Володимирович**	(підпис)	Гончаров Р.В. (прізвище та ініціали)
Член Ініціативної групи : **Гончарова Валентина Валентинівна**	(підпис)	Гончарова В.В. (прізвище та ініціали)
Член Ініціативної групи : **Туркевич Юлія Олександрівна**	(підпис)	Туркевич Ю.О. (прізвище та ініціали)
Член Ініціативної групи : **Максюк Олександра Ігорівна**	(підпис)	Максюк О.І. (прізвище та ініціали)
Член Ініціативної групи : **Крочак Андрій Васильович**	(підпис)	Крочак А.В. (прізвище та ініціали)

ПІДПИСНИЙ ЛИСТ № 87

Із підписами членів територіальної громади міста Києва, щодо ініціювання в порядку місцевої ініціативи питання щодо :

«Надання статус скверу земельній ділянці орієнтовною площею 4,50 га, що розташована за адресою вул. Колоскова, 11А у Солом'янському районі м. Києва, згідно з додатком до рішення (за рахунок земельних ділянок: кадастровий номер: 8000000000:72:261:0006 та обліковий номер: 72:261:0086) та присвоїти скверу назву «Совська балка»

№	Прізвище, ім'я, по батькові	Дата народження	Адреса реєстрації	Контактний номер телефону	Підпис	Дата підписання
1.	Наталія Вікторівна					20.10.2018
2.	Сергійович					20.10.2018
3.	Олегівна					20.10.2018
4.	Олегівна					20.10.2018
5.	Тарасівна					20.10.2018 р
6.	Дмитрович					20.10.2018 р
7.	Олексій Володимирович					20.10.2018 р
8.	Оксана Василівна					20.10.2018 р.
9.	Геннадієв					20.10.2018 р.
10.	Юріївна					20.10.2018 р.

Загальна кількість підписів: (10), з них належно оформлено (10).

Член Ініціативної групи : **Гончаров Руслан Володимирович**	(підпис)	Гончаров Р.В. (прізвище та ініціали)
Член Ініціативної групи : **Гончарова Валентина Валентинівна**	(підпис)	Гончарова В.В. (прізвище та ініціали)
Член Ініціативної групи : **Туркевич Юлія Олександрівна**	(підпис)	Туркевич Ю.О. (прізвище та ініціали)
Член Ініціативної групи : **Максюк Олександра Ігорівна**	(підпис)	Максюк О.І. (прізвище та ініціали)
Член Ініціативної групи : **Крочак Андрій Васильович**	(підпис)	Крочак А.В. (прізвище та ініціали)

ПІДПИСНИЙ ЛИСТ № 88

Із підписами членів територіальної громади міста Києва, щодо ініціювання в порядку місцевої ініціативи питання щодо :

«Надання статус скверу земельній ділянці орієнтовною площею 4,50 га, що розташована за адресою вул. Колоскова, 11А у Солом'янському районі м. Києва, згідно з додатком до рішення (за рахунок земельних ділянок: кадастровий номер: 8000000000:72:261:0006 та обліковий номер: 72:261:0086) та присвоїти скверу назву «Совська балка»

№	Прізвище, ім'я, по батькові	Дата народження	Адреса реєстрації	Контактний номер телефону	Підпис	Дата підписання
1.	Сергіївна					04.11.2018
2.	Євгенівна					04.11.18
3.	Сергеївна					04.11.18
4.	Сергіївна					04.11.18
5.	Викторовна					04.11.18
6.	Олександрівна					04.11.18
7.	Юрьєвич					04.11.18
8.	Анатол.					04.11.18
9.	Григорьевич					04.11.18
10.	Олександрович					04.11.18

Загальна кількість підписів: (10), з них належно оформлено (10).

Член Ініціативної групи : **Гончаров Руслан Володимирович**	(підпис)	Гончаров Р.В. (прізвище та ініціали)
Член Ініціативної групи : **Гончарова Валентина Валентинівна**	(підпис)	Гончарова В.В. (прізвище та ініціали)
Член Ініціативної групи : **Туркевич Юлія Олександрівна**	(підпис)	Туркевич Ю.О. (прізвище та ініціали)
Член Ініціативної групи : **Максюк Олександра Ігорівна**	(підпис)	Максюк О.І. (прізвище та ініціали)
Член Ініціативної групи : **Крочак Андрій Васильович**	(підпис)	Крочак АВ (прізвище та ініціали)

ПІДПИСНИЙ ЛИСТ № 89

Із підписами членів територіальної громади міста Києва, щодо ініціювання в порядку місцевої ініціативи питання щодо :

«Надання статус скверу земельній ділянці орієнтовною площею 4,50 га, що розташована за адресою вул. Колоскова, 11А у Солом'янському районі м. Києва, згідно з додатком до рішення (за рахунок земельних ділянок: кадастровий номер: 8000000000:72:261:0006 та обліковий номер: 72:261:0086) та присвоїти скверу назву «Совська балка»

№	Прізвище, ім'я, по батькові	Дата народження	Адреса реєстрації	Контактний номер телефону	Підпис	Дата підписання
1.	Василович					13.10.2018
2.	Іванович					21.10.2018
3.	Іванівна					21.10.2018
4.	Валентинович					21.10.2018
5.	Іванівна					21.10.2018
6.	Сергеєвна					21.10.2018
7.	Валентина					21.10.18
8.	Миколайович					21.10.18
9.	Михайлівна					21.10.18
10.	Миронівна					21.10.2018

Загальна кількість підписів: (10), з них належно оформлено (10).

Член Ініціативної групи : **Гончаров Руслан Володимирович**	(підпис)	Гончаров Р.В. (прізвище та ініціали)
Член Ініціативної групи : **Гончарова Валентина Валентинівна**	(підпис)	Гончарова В.В. (прізвище та ініціали)
Член Ініціативної групи : **Туркевич Юлія Олександрівна**	(підпис)	Туркевич Ю.О. (прізвище та ініціали)
Член Ініціативної групи : **Максюк Олександра Ігорівна**	(підпис)	Максюк О.І. (прізвище та ініціали)
Член Ініціативної групи : **Крочак Андрій Васильович**	(підпис)	Крочак АВ (прізвище та ініціали)

ПІДПИСНИЙ ЛИСТ № 90

Із підписами членів територіальної громади міста Києва, щодо ініціювання в порядку місцевої ініціативи питання щодо :

«Надання статус скверу земельній ділянці орієнтовною площею 4,50 га, що розташована за адресою вул. Колоскова, 11А у Солом'янському районі м. Києва, згідно з додатком до рішення (за рахунок земельних ділянок: кадастровий номер: 8000000000:72:261:0006 та обліковий номер: 72:261:0086) та присвоїти скверу назву «Совська балка»

№	Прізвище, ім'я, по батькові	Дата народження	Адреса реєстрації	Контактний номер телефону	Підпис	Дата підписання
1.	[illegible]					15.10.18
2.	[illegible]					15.10.18
3.	[illegible]					15.10.18.
4.	[illegible]					15.10.18
5.	[illegible]					15.10.18
6.	[illegible]					15.10.18.
7.	[illegible]					15.10.18.
8.	[illegible]					15.10.18
9.	[illegible]					15.10.18.
10.	[illegible]					15.10.18.

Загальна кількість підписів: (10), з них належно оформлено (10).

Член Ініціативної групи : **Гончаров Руслан Володимирович**	(підпис)	Гончаров Р.В. (прізвище та ініціали)
Член Ініціативної групи : **Гончарова Валентина Валентинівна**	(підпис)	Гончарова В. В. (прізвище та ініціали)
Член Ініціативної групи : **Туркевич Юлія Олександрівна**	(підпис)	Туркевич Ю.О. (прізвище та ініціали)
Член Ініціативної групи : **Максюк Олександра Ігорівна**	(підпис)	Максюк О.І. (прізвище та ініціали)
Член Ініціативної групи : **Крочак Андрій Васильович**	(підпис)	Крочак А.В. (прізвище та ініціали)

[redacted]

ПІДПИСНИЙ ЛИСТ № 91

Із підписами членів територіальної громади міста Києва, щодо ініціювання в порядку місцевої ініціативи питання щодо :

«Надання статус скверу земельній ділянці орієнтовною площею 4,50 га, що розташована за адресою вул. Колоскова, 11А у Солом'янському районі м. Києва, згідно з додатком до рішення (за рахунок земельних ділянок: кадастровий номер: 8000000000:72:261:0006 та обліковий номер: 72:261:0086) та присвоїти скверу назву «Совська балка»

№	Прізвище, ім'я, по батькові	Дата народження	Адреса реєстрації	Контактний номер телефону	Підпис	Дата підписання
1.	Олександр Леонідович					30.10.2018
2.	Олена Олегівна					30.10.2018
3.	Петрович					30.10.2018
4.	Львівна					30.10.2018
5.	Леонідович					30.10.2018
6.	Петрівна					30.10.18
7.	Іванович					30.10.18
8.	Анатолійович					30.10.18
9.	Анатолійович					30.10.18
10.	Сергіївна					30.10.18

Загальна кількість підписів: (10), з них належно оформлено (10).		
Член Ініціативної групи : **Гончаров Руслан Володимирович**	(підпис)	Гончаров Р.В. (прізвище та ініціали)
Член Ініціативної групи : **Гончарова Валентина Валентинівна**	(підпис)	Гончарова В.В. (прізвище та ініціали)
Член Ініціативної групи : **Туркевич Юлія Олександрівна**	(підпис)	Туркевич Ю.О. (прізвище та ініціали)
Член Ініціативної групи : **Максюк Олександра Ігорівна**	(підпис)	Максюк О.І. (прізвище та ініціали)
Член Ініціативної групи : **Крочак Андрій Васильович**	(підпис)	Крочак АВ (прізвище та ініціали)

[redacted]

ПІДПИСНИЙ ЛИСТ № 92

Із підписами членів територіальної громади міста Києва, щодо ініціювання в порядку місцевої ініціативи питання щодо :

«Надання статус скверу земельній ділянці орієнтовною площею 4,50 га, що розташована за адресою вул. Колоскова, 11А у Солом'янському районі м. Києва, згідно з додатком до рішення (за рахунок земельних ділянок: кадастровий номер: 8000000000:72:261:0006 та обліковий номер: 72:261:0086) та присвоїти скверу назву «Совська балка»

№	Прізвище, ім'я, по батькові	Дата народження	Адреса реєстрації	Контактний номер телефону	Підпис	Дата підписання
1.	Віктрович					29.10.18
2.	Петрівна					29.10.18
3.	Олександрович					29.10.2018
4.	Анатолійович					29.10.2018
5.	Вікторівна					29.10.18
6.	Миколайович					29.10.18
7.	Іванівна					29.10.18
8.	Миколаєвич					29.10.18
9.	Володимирівна					29.10.18
10.	Миколаївна					29.10.18

Загальна кількість підписів: (10), з них належно оформлено (10).		
Член Ініціативної групи : **Гончаров Руслан Володимирович**	(підпис)	Гончаров Р.В. (прізвище та ініціали)
Член Ініціативної групи : **Гончарова Валентина Валентинівна**	(підпис)	Гончарова В.В. (прізвище та ініціали)
Член Ініціативної групи : **Туркевич Юлія Олександрівна**	(підпис)	Туркевич Ю.О. (прізвище та ініціали)
Член Ініціативної групи : **Максюк Олександра Ігорівна**	(підпис)	Максюк О.І. (прізвище та ініціали)
Член Ініціативної групи : **Крочак Андрій Васильович**	(підпис)	Крочак АВ (прізвище та ініціали)

[redacted]

ПІДПИСНИЙ ЛИСТ № 93

Із підписами членів територіальної громади міста Києва, щодо ініціювання в порядку місцевої ініціативи питання щодо :

«Надання статус скверу земельній ділянці орієнтовною площею 4,50 га, що розташована за адресою вул. Колоскова, 11А у Солом'янському районі м. Києва, згідно з додатком до рішення (за рахунок земельних ділянок: кадастровий номер: 8000000000:72:261:0006 та обліковий номер: 72:261:0086) та присвоїти скверу назву «Совська балка»

№	Прізвище, ім'я, по батькові	Дата народження	Адреса реєстрації	Контактний номер телефону	Підпис	Дата підписання
1.	[redacted]					19.10.2018
2.						03.11.2018
3.						03.11.18
4.						03.11.18
5.						03.11.18
6.						03.11.18
7.						03.11.18
8.						03.11.18
9.						03.11.18
10.						03.11.18

Загальна кількість підписів: (10), з них належно оформлено (10).

Член Ініціативної групи : **Гончаров Руслан Володимирович**	(підпис)	(прізвище та ініціали)
Член Ініціативної групи : **Гончарова Валентина Валентинівна**	(підпис)	Гончарова В.В. (прізвище та ініціали)
Член Ініціативної групи : **Туркевич Юлія Олександрівна**	(підпис)	(прізвище та ініціали)
Член Ініціативної групи : **Максюк Олександра Ігорівна**	(підпис)	Максюк О.І. (прізвище та ініціали)
Член Ініціативної групи : **Крочак Андрій Васильович**	(підпис)	(прізвище та ініціали)

ПІДПИСНИЙ ЛИСТ № 94

Із підписами членів територіальної громади міста Києва, щодо ініціювання в порядку місцевої ініціативи питання щодо :

«Надання статус скверу земельній ділянці орієнтовною площею 4,50 га, що розташована за адресою вул. Колоскова, 11А у Солом'янському районі м. Києва, згідно з додатком до рішення (за рахунок земельних ділянок: кадастровий номер: 8000000000:72:261:0006 та обліковий номер: 72:261:0086) та присвоїти скверу назву «Совська балка»

№	Прізвище, ім'я, по батькові	Дата народження	Адреса реєстрації	Контактний номер телефону	Підпис	Дата підписання
1.	[redacted]					07.11.2018
2.						07.11.2018
3.						07.2018
4.						07.2018
5.						07.2018
6.						07.2018
7.						07.2018
8.						07.2018
9.						08.2018
10.						08.2018

Загальна кількість підписів: (10), з них належно оформлено (10).

Член Ініціативної групи : **Гончаров Руслан Володимирович**	(підпис)	(прізвище та ініціали)
Член Ініціативної групи : **Гончарова Валентина Валентинівна**	(підпис)	Гончарова В.В. (прізвище та ініціали)
Член Ініціативної групи : **Туркевич Юлія Олександрівна**	(підпис)	(прізвище та ініціали)
Член Ініціативної групи : **Максюк Олександра Ігорівна**	(підпис)	Максюк О.І. (прізвище та ініціали)
Член Ініціативної групи : **Крочак Андрій Васильович**	(підпис)	(прізвище та ініціали)

ПІДПИСНИЙ ЛИСТ № 95

Із підписами членів територіальної громади міста Києва, щодо ініціювання в порядку місцевої ініціативи питання щодо :

«Надання статус скверу земельній ділянці орієнтовною площею 4,50 га, що розташована за адресою вул. Колоскова, 11А у Солом'янському районі м. Києва, згідно з додатком до рішення (за рахунок земельних ділянок: кадастровий номер: 8000000000:72:261:0006 та обліковий номер: 72:261:0086) та присвоїти скверу назву «Совська балка»

№	Прізвище, ім'я, по батькові	Дата народження	Адреса реєстрації	Контактний номер телефону	Підпис	Дата підписання
1.	[redacted]					27.10.18
2.						27.10.18
3.						27.10.18
4.						27.10.18
5.						27.10.2018
6.						27.10.2018
7.						27.10.18
8.						27.10.18
9.						27.10.18
10.						27.10.18

Загальна кількість підписів: (10), з них належно оформлено (10).

Член Ініціативної групи : **Гончаров Руслан Володимирович**	(підпис)	Гончаров Р.В. (прізвище та ініціали)
Член Ініціативної групи : **Гончарова Валентина Валентинівна**	(підпис)	Гончарова В.В. (прізвище та ініціали)
Член Ініціативної групи : **Туркевич Юлія Олександрівна**	(підпис)	Туркевич Ю.О. (прізвище та ініціали)
Член Ініціативної групи : **Максюк Олександра Ігорівна**	(підпис)	Максюк О.І. (прізвище та ініціали)
Член Ініціативної групи : **Крочак Андрій Васильович**	(підпис)	Крочак А.В. (прізвище та ініціали)

ПІДПИСНИЙ ЛИСТ № 96

Із підписами членів територіальної громади міста Києва, щодо ініціювання в порядку місцевої ініціативи питання щодо :

«Надання статус скверу земельній ділянці орієнтовною площею 4,50 га, що розташована за адресою вул. Колоскова, 11А у Солом'янському районі м. Києва, згідно з додатком до рішення (за рахунок земельних ділянок: кадастровий номер: 8000000000:72:261:0006 та обліковий номер: 72:261:0086) та присвоїти скверу назву «Совська балка»

№	Прізвище, ім'я, по батькові	Дата народження	Адреса реєстрації	Контактний номер телефону	Підпис	Дата підписання
1.	[redacted]					27.10.18
2.						27.10.18
3.						27.10.18
4.						27.10.18
5.						27.10.18
6.						27.10.18
7.						27.10.2018
8.						27.10.18
9.						27.10.18
10.						27.10.18

Загальна кількість підписів: (10), з них належно оформлено (10).

Член Ініціативної групи : **Гончаров Руслан Володимирович**	(підпис)	Гончаров Р.В. (прізвище та ініціали)
Член Ініціативної групи : **Гончарова Валентина Валентинівна**	(підпис)	Гончарова В.В. (прізвище та ініціали)
Член Ініціативної групи : **Туркевич Юлія Олександрівна**	(підпис)	Туркевич Ю.О. (прізвище та ініціали)
Член Ініціативної групи : **Максюк Олександра Ігорівна**	(підпис)	Максюк О.І. (прізвище та ініціали)
Член Ініціативної групи : **Крочак Андрій Васильович**	(підпис)	Крочак А.В. (прізвище та ініціали)

ПІДПИСНИЙ ЛИСТ № 97

Із підписами членів територіальної громади міста Києва, щодо ініціювання в порядку місцевої ініціативи питання щодо :

«Надання статус скверу земельній ділянці орієнтовною площею 4,50 га, що розташована за адресою вул. Колоскова, 11А у Солом'янському районі м. Києва, згідно з додатком до рішення (за рахунок земельних ділянок: кадастровий номер: 8000000000:72:261:0006 та обліковий номер: 72:261:0086) та присвоїти скверу назву «Совська балка»

№	Прізвище, ім'я, по батькові	Дата народження	Адреса реєстрації	Контактний номер телефону	Підпис	Дата підписання
1.	Вероніка Сергіївна					22.10.18
2.	Елена					22.10.18
3.	на Сергіївна					22.10.18.
4.	Олексіївна					22.10.18
5.	Миколайовна					22.10.18
6.	ександрівна					22.10.18
7.	итокович					22.10.18
8.	ександрович					22.10.18
9.	Олександрович					22.10.18р
10.	ія Володимирівна					24.10.18р

Загальна кількість підписів: (10), з них належно оформлено (10).

Член Ініціативної групи : **Гончаров Руслан Володимирович**	(підпис)	Гончаров Р.В. (прізвище та ініціали)
Член Ініціативної групи : **Гончарова Валентина Валентинівна**	(підпис)	Гончарова В.В. (прізвище та ініціали)
Член Ініціативної групи : **Туркевич Юлія Олександрівна**	(підпис)	Туркевич Ю.О. (прізвище та ініціали)
Член Ініціативної групи : **Максюк Олександра Ігорівна**	(підпис)	Максюк О.І. (прізвище та ініціали)
Член Ініціативної групи : **Крочак Андрій Васильович**	(підпис)	Крочак А.В. (прізвище та ініціали)

ПІДПИСНИЙ ЛИСТ № 98

Із підписами членів територіальної громади міста Києва, щодо ініціювання в порядку місцевої ініціативи питання щодо :

«Надання статус скверу земельній ділянці орієнтовною площею 4,50 га, що розташована за адресою вул. Колоскова, 11А у Солом'янському районі м. Києва, згідно з додатком до рішення (за рахунок земельних ділянок: кадастровий номер: 8000000000:72:261:0006 та обліковий номер: 72:261:0086) та присвоїти скверу назву «Совська балка»

№	Прізвище, ім'я, по батькові	Дата народження	Адреса реєстрації	Контактний номер телефону	Підпис	Дата підписання
1.	Петро Петрович					28.10.18р
2.	тина Миколаївна					28.10.18р
3.	Тина Петрівна					28.10.18
4.	ман Вікторівна					28.10.18
5.	ило Миколаєвич					28.10.18
6.	ихайлівна					28.10.18
7.	ій Анатолійович					28.10.18
8.	ихайлович					28.10.18
9.	а Ихайловна					28.10.18
10.	на Николаевна					28.10.18

Загальна кількість підписів: (10), з них належно оформлено (10).

Член Ініціативної групи : **Гончаров Руслан Володимирович**	(підпис)	Гончаров Р.В. (прізвище та ініціали)
Член Ініціативної групи : **Гончарова Валентина Валентинівна**	(підпис)	Гончарова В.В. (прізвище та ініціали)
Член Ініціативної групи : **Туркевич Юлія Олександрівна**	(підпис)	Туркевич Ю.О. (прізвище та ініціали)
Член Ініціативної групи : **Максюк Олександра Ігорівна**	(підпис)	Максюк О.І. (прізвище та ініціали)
Член Ініціативної групи : **Крочак Андрій Васильович**	(підпис)	Крочак А.В. (прізвище та ініціали)

ПІДПИСНИЙ ЛИСТ № 99

Із підписами членів територіальної громади міста Києва, щодо ініціювання в порядку місцевої ініціативи питання щодо :

«Надання статус скверу земельній ділянці орієнтовною площею 4,50 га, що розташована за адресою вул. Колоскова, 11А у Солом'янському районі м. Києва, згідно з додатком до рішення (за рахунок земельних ділянок: кадастровий номер: 8000000000:72:261:0006 та обліковий номер: 72:261:0086) та присвоїти скверу назву «Совська балка»

№	Прізвище, ім'я, по батькові	Дата народження	Адреса реєстрації	Контактний номер телефону	Підпис	Дата підписання
1.	Наталія Олекса					28.10.2018
2.	мир Уніг					28.10.18
3.	Олександровна					28.10.18
4.	Володимирович					28.10.18
5.	Андріївна					01.11.18
6.	Петровна					01.11.18
7.	Валеріївна					01.11.18
8.	Владимировна					03.11.18
9.	Олексіївна					03.11.18
10.	Анатолійович					03.11.18

Загальна кількість підписів: (10), з них належно оформлено (10).

Член Ініціативної групи : **Гончаров Руслан Володимирович**	(підпис)	Гончаров Р.В. (прізвище та ініціали)
Член Ініціативної групи : **Гончарова Валентина Валентинівна**	(підпис)	Гончарова В.В. (прізвище та ініціали)
Член Ініціативної групи : **Туркевич Юлія Олександрівна**	(підпис)	Туркевич Ю.О. (прізвище та ініціали)
Член Ініціативної групи : **Максюк Олександра Ігорівна**	(підпис)	Максюк О.І. (прізвище та ініціали)
Член Ініціативної групи : **Крочак Андрій Васильович**	(підпис)	Крочак А.В. (прізвище та ініціали)

ПІДПИСНИЙ ЛИСТ № 100

Із підписами членів територіальної громади міста Києва, щодо ініціювання в порядку місцевої ініціативи питання щодо :

«Надання статус скверу земельній ділянці орієнтовною площею 4,50 га, що розташована за адресою вул. Колоскова, 11А у Солом'янському районі м. Києва, згідно з додатком до рішення (за рахунок земельних ділянок: кадастровий номер: 8000000000:72:261:0006 та обліковий номер: 72:261:0086) та присвоїти скверу назву «Совська балка»

№	Прізвище, ім'я, по батькові	Дата народження	Адреса реєстрації	Контактний номер телефону	Підпис	Дата підписання
1.	Андрійович					19.10.2018
2.	дрівна					20.10.2018
3.	Сергіївна					20.10.2018
4.	Володимирівна					20.10.2018
5.	Олександрівна					20.10.2018
6.	Сергіївна					20.10.2018
7.	Владимирович					03.11.2018
8.	Алексіївна					03.11.2018
9.	Васильевна					03.11.2018
10.	Миколаївна					03.11.2018

Загальна кількість підписів: (10), з них належно оформлено (10).

Член Ініціативної групи : **Гончаров Руслан Володимирович**	(підпис)	Гончаров Р.В. (прізвище та ініціали)
Член Ініціативної групи : **Гончарова Валентина Валентинівна**	(підпис)	Гончарова В.В. (прізвище та ініціали)
Член Ініціативної групи : **Туркевич Юлія Олександрівна**	(підпис)	Туркевич Ю.О. (прізвище та ініціали)
Член Ініціативної групи : **Максюк Олександра Ігорівна**	(підпис)	Максюк О.І. (прізвище та ініціали)
Член Ініціативної групи : **Крочак Андрій Васильович**	(підпис)	Крочак А.В. (прізвище та ініціали)

ПІДПИСНИЙ ЛИСТ № 101

Із підписами членів територіальної громади міста Києва, щодо ініціювання в порядку місцевої ініціативи питання щодо :

«Надання статус скверу земельній ділянці орієнтовною площею 4,50 га, що розташована за адресою вул. Колоскова, 11А у Солом'янському районі м. Києва, згідно з додатком до рішення (за рахунок земельних ділянок: кадастровий номер: 8000000000:72:261:0006 та обліковий номер: 72:261:0086) та присвоїти скверу назву «Совська балка»

№	Прізвище, ім'я, по батькові	Дата народження	Адреса реєстрації	Контактний номер телефону	Підпис	Дата підписання
1.	[redacted]	[redacted]	[redacted]	[redacted]		21.10.18
2.						21.10.2018
3.						21.10.2018
4.						1.11.2018
5.						03.11.2018
6.						03.11.2018
7.						03.11.2018
8.						03.11.18
9.						03.11.18
10.						03.11.18

Загальна кількість підписів: (10), з них належно оформлено (10).

Член Ініціативної групи : **Гончаров Руслан Володимирович**	(підпис)	Гончаров Р.В. (прізвище та ініціали)
Член Ініціативної групи : **Гончарова Валентина Валентинівна**	(підпис)	Гончарова В.В. (прізвище та ініціали)
Член Ініціативної групи : **Туркевич Юлія Олександрівна**	(підпис)	Туркевич Ю.О. (прізвище та ініціали)
Член Ініціативної групи : **Максюк Олександра Ігорівна**	(підпис)	Максюк О.І (прізвище та ініціали)
Член Ініціативної групи : **Крочак Андрій Васильович**	(підпис)	Крочак А.В (прізвище та ініціали)

ПІДПИСНИЙ ЛИСТ № 102

Із підписами членів територіальної громади міста Києва, щодо ініціювання в порядку місцевої ініціативи питання щодо :

«Надання статус скверу земельній ділянці орієнтовною площею 4,50 га, що розташована за адресою вул. Колоскова, 11А у Солом'янському районі м. Києва, згідно з додатком до рішення (за рахунок земельних ділянок: кадастровий номер: 8000000000:72:261:0006 та обліковий номер: 72:261:0086) та присвоїти скверу назву «Совська балка»

№	Прізвище, ім'я, по батькові	Дата народження	Адреса реєстрації	Контактний номер телефону	Підпис	Дата підписання
1.	[redacted]	[redacted]	[redacted]	[redacted]		29.10.18
2.						29.10.18
3.						03.11.18
4.						03.11.18
5.						03.11.18
6.						03.11.18
7.						03.11.18
8.						03.11.18
9.						03.11.18
10.						03.11.18

Загальна кількість підписів: (10), з них належно оформлено (10).

Член Ініціативної групи : **Гончаров Руслан Володимирович**	(підпис)	Гончаров Р.В. (прізвище та ініціали)
Член Ініціативної групи : **Гончарова Валентина Валентинівна**	(підпис)	Гончарова В.В. (прізвище та ініціали)
Член Ініціативної групи : **Туркевич Юлія Олександрівна**	(підпис)	Туркевич Ю.О. (прізвище та ініціали)
Член Ініціативної групи : **Максюк Олександра Ігорівна**	(підпис)	Максюк О.І (прізвище та ініціали)
Член Ініціативної групи : **Крочак Андрій Васильович**	(підпис)	Крочак А.В (прізвище та ініціали)

ПІДПИСНИЙ ЛИСТ № 103

Із підписами членів територіальної громади міста Києва, щодо ініціювання в порядку місцевої ініціативи питання щодо :

«Надання статус скверу земельній ділянці орієнтовною площею 4,50 га, що розташована за адресою вул. Колоскова, 11А у Солом'янському районі м. Києва, згідно з додатком до рішення (за рахунок земельних ділянок: кадастровий номер: 8000000000:72:261:0006 та обліковий номер: 72:261:0086) та присвоїти скверу назву «Совська балка»

№	Прізвище, ім'я, по батькові	Дата народження	Адреса реєстрації	Контактний номер телефону	Підпис	Дата підписання
1.	[redacted] Любов Сергіївна					5.11.18
2.	Нікифорович					5.11.18
3.	Настя Антон.					5.11.18
4.	Іванівна					05.11.18
5.	Іванович					05.11.18.
6.	Олексеївна					05.11.18
7.	Микола Сергійович					05.11.18
8.	Олегівна					05.11.18
9.	Раїса Григорівна					05.11.18
10.	Зуріївна					05.11.18

Загальна кількість підписів: (10), з них належно оформлено (10).

Член Ініціативної групи : **Гончаров Руслан Володимирович**	(підпис)	Гончаров Р.В. (прізвище та ініціали)
Член Ініціативної групи : **Гончарова Валентина Валентинівна**	(підпис)	Гончарова В.В. (прізвище та ініціали)
Член Ініціативної групи : **Туркевич Юлія Олександрівна**	(підпис)	Туркевич Ю.О. (прізвище та ініціали)
Член Ініціативної групи : **Максюк Олександра Ігорівна**	(підпис)	Максюк О.І. (прізвище та ініціали)
Член Ініціативної групи : **Крочак Андрій Васильович**	(підпис)	Крочак А.В. (прізвище та ініціали)

ПІДПИСНИЙ ЛИСТ № 104

Із підписами членів територіальної громади міста Києва, щодо ініціювання в порядку місцевої ініціативи питання щодо :

«Надання статус скверу земельній ділянці орієнтовною площею 4,50 га, що розташована за адресою вул. Колоскова, 11А у Солом'янському районі м. Києва, згідно з додатком до рішення (за рахунок земельних ділянок: кадастровий номер: 8000000000:72:261:0006 та обліковий номер: 72:261:0086) та присвоїти скверу назву «Совська балка»

№	Прізвище, ім'я, по батькові	Дата народження	Адреса реєстрації	Контактний номер телефону	Підпис	Дата підписання
1.	[redacted] Григорьевич					6.11.18
2.	Леонідович					6.11.18
3.	Андрієвич					6.11.18
4.	Георгієвич					06.11.2018
5.	Леонідівна					6.11.18
6.	Ольга Віталіївна					06.11.2018
7.	Олександрівна					06.11.2018
8.	Володимирович					06.11.18
9.	Миколаївна					06.11.18.
10.	Валентина Іванов					06.11.2018

Загальна кількість підписів: (10), з них належно оформлено (10).

Член Ініціативної групи : **Гончаров Руслан Володимирович**	(підпис)	Гончаров Р.В. (прізвище та ініціали)
Член Ініціативної групи : **Гончарова Валентина Валентинівна**	(підпис)	Гончарова В.В. (прізвище та ініціали)
Член Ініціативної групи : **Туркевич Юлія Олександрівна**	(підпис)	Туркевич Ю.О. (прізвище та ініціали)
Член Ініціативної групи : **Максюк Олександра Ігорівна**	(підпис)	Максюк О.І. (прізвище та ініціали)
Член Ініціативної групи : **Крочак Андрій Васильович**	(підпис)	Крочак А.В. (прізвище та ініціали)

ПІДПИСНИЙ ЛИСТ № 105

Із підписами членів територіальної громади міста Києва, щодо ініціювання в порядку місцевої ініціативи питання щодо :

«Надання статус скверу земельній ділянці орієнтовною площею 4,50 га, що розташована за адресою вул. Колоскова, 11А у Солом'янському районі м. Києва, згідно з додатком до рішення (за рахунок земельних ділянок: кадастровий номер: 8000000000:72:261:0006 та обліковий номер: 72:261:0086) та присвоїти скверу назву «Совська балка»

№	Прізвище, ім'я, по батькові	Дата народження	Адреса реєстрації	Контактний номер телефону	Підпис	Дата підписання
1.	Олександр Павлов					04.11.18
2.	Павло Валерієв					04.11.18
3.	сандрівна					04.11.18
4.	лодимирівна					04.11.18
5.	Георгіївна					04.11.18
6.	Михайлівна					4.XI.18
7.	мана Вікторівна					04.11.18
8.	Василівна					04.11.2018
9.	колаївна					04.11.2018
10.	... Олексіївна					04.11.18

Загальна кількість підписів: (10), з них належно оформлено (10).		
Член Ініціативної групи : **Гончаров Руслан Володимирович**	(підпис)	Гончаров Р.В. (прізвище та ініціали)
Член Ініціативної групи : **Гончарова Валентина Валентинівна**	(підпис)	Гончарова В. В. (прізвище та ініціали)
Член Ініціативної групи : **Туркевич Юлія Олександрівна**	(підпис)	Туркевич Ю.О. (прізвище та ініціали)
Член Ініціативної групи : **Максюк Олександра Ігорівна**	(підпис)	Максюк О.І. (прізвище та ініціали)
Член Ініціативної групи : **Крочак Андрій Васильович**	(підпис)	Крочак А.В. (прізвище та ініціали)

ПІДПИСНИЙ ЛИСТ № 106

Із підписами членів територіальної громади міста Києва, щодо ініціювання в порядку місцевої ініціативи питання щодо :

«Надання статус скверу земельній ділянці орієнтовною площею 4,50 га, що розташована за адресою вул. Колоскова, 11А у Солом'янському районі м. Києва, згідно з додатком до рішення (за рахунок земельних ділянок: кадастровий номер: 8000000000:72:261:0006 та обліковий номер: 72:261:0086) та присвоїти скверу назву «Совська балка»

№	Прізвище, ім'я, по батькові	Дата народження	Адреса реєстрації	Контактний номер телефону	Підпис	Дата підписання
1.	Борисовна					28.10.18
2.	Миколаївна					28.10.18
3.	Олег Борисович					29.10.18
4.	Володимировна					29.10.18
5.	Степанович					29.10.18
6.	Олександрівна					29.10.18
7.	Олегович					20.10.18
8.						20.10.18
9.	Петровна				4 033351	20.10.18
10.	Віктрович					20.10.18

Загальна кількість підписів: (10), з них належно оформлено (10).

Член Ініціативної групи : **Гончаров Руслан Володимирович**	(підпис)	Гончаров Р.В. (прізвище та ініціали)
Член Ініціативної групи : **Гончарова Валентина Валентинівна**	(підпис)	Гончарова В. В. (прізвище та ініціали)
Член Ініціативної групи : **Туркевич Юлія Олександрівна**	(підпис)	Туркевич Ю.О. (прізвище та ініціали)
Член Ініціативної групи : **Максюк Олександра Ігорівна**	(підпис)	Максюк О.І. (прізвище та ініціали)
Член Ініціативної групи : **Крочак Андрій Васильович**	(підпис)	Крочак АВ (прізвище та ініціали)

ПІДПИСНИЙ ЛИСТ № 107

Із підписами членів територіальної громади міста Києва, щодо ініціювання в порядку місцевої ініціативи питання щодо :

«Надання статус скверу земельній ділянці орієнтовною площею 4,50 га, що розташована за адресою вул. Колоскова, 11А у Солом'янському районі м. Києва, згідно з додатком до рішення (за рахунок земельних ділянок: кадастровий номер: 8000000000:72:261:0006 та обліковий номер: 72:261:0086) та присвоїти скверу назву «Совська балка»

№	Прізвище, ім'я, по батькові	Дата народження	Адреса реєстрації	Контактний номер телефону	Підпис	Дата підписання
1.	Олександрович					28.10.2018
2.	Миколаєвич					28.10.2018
3.	Миколаєвна				4-58	28.10.18
4.	Ігорівна					28.10.18
5.	Олександрівна					28.10.18
6.	Олегович					28.10.18
7.	Костянтинівна					28.10.18
8.	Сергіївна					28.10.18
9.	Сергійович					28.10.18
10.	Валентинівна					28.10.18

Загальна кількість підписів: (10), з них належно оформлено (10).

Член Ініціативної групи : **Гончаров Руслан Володимирович**	(підпис)	Гончаров Р.В. (прізвище та ініціали)
Член Ініціативної групи : **Гончарова Валентина Валентинівна**	(підпис)	Гончарова В. В. (прізвище та ініціали)
Член Ініціативної групи : **Туркевич Юлія Олександрівна**	(підпис)	Туркевич Ю.О. (прізвище та ініціали)
Член Ініціативної групи : **Максюк Олександра Ігорівна**	(підпис)	Максюк О.І. (прізвище та ініціали)
Член Ініціативної групи : **Крочак Андрій Васильович**	(підпис)	Крочак АВ (прізвище та ініціали)

ПІДПИСНИЙ ЛИСТ № 108

Із підписами членів територіальної громади міста Києва, щодо ініціювання в порядку місцевої ініціативи питання щодо :

«Надання статус скверу земельній ділянці орієнтовною площею 4,50 га, що розташована за адресою вул. Колоскова, 11А у Солом'янському районі м. Києва, згідно з додатком до рішення (за рахунок земельних ділянок: кадастровий номер: 8000000000:72:261:0006 та обліковий номер: 72:261:0086) та присвоїти скверу назву «Совська балка»

№	Прізвище, ім'я, по батькові	Дата народження	Адреса реєстрації	Контактний номер телефону	Підпис	Дата підписання
1.	[illegible]					28.10.18
2.	[illegible]					28.10.18
3.	[illegible]					28.10.18
4.	[illegible]					28.10.18
5.	[illegible]					28.10.18
6.	[illegible]					28.10.18
7.	[illegible]					28.10.18
8.	[illegible]					28.10.18
9.	[illegible]					28.10.18
10.	[illegible]					28.10.18

Загальна кількість підписів: (10), з них належно оформлено (10).

Член Ініціативної групи : **Гончаров Руслан Володимирович**	(підпис)	Гончаров Р.В. (прізвище та ініціали)
Член Ініціативної групи : **Гончарова Валентина Валентинівна**	(підпис)	Гончарова В.В. (прізвище та ініціали)
Член Ініціативної групи : **Туркевич Юлія Олександрівна**	(підпис)	Туркевич Ю.О. (прізвище та ініціали)
Член Ініціативної групи : **Максюк Олександра Ігорівна**	(підпис)	Максюк О.І. (прізвище та ініціали)
Член Ініціативної групи : **Крочак Андрій Васильович**	(підпис)	Крочак А.В. (прізвище та ініціали)

ПІДПИСНИЙ ЛИСТ № 109

Із підписами членів територіальної громади міста Києва, щодо ініціювання в порядку місцевої ініціативи питання щодо :

«Надання статус скверу земельній ділянці орієнтовною площею 4,50 га, що розташована за адресою вул. Колоскова, 11А у Солом'янському районі м. Києва, згідно з додатком до рішення (за рахунок земельних ділянок: кадастровий номер: 8000000000:72:261:0006 та обліковий номер: 72:261:0086) та присвоїти скверу назву «Совська балка»

№	Прізвище, ім'я, по батькові	Дата народження	Адреса реєстрації	Контактний номер телефону	Підпис	Дата підписання
1.	[illegible]					04.11.18
2.	[illegible]					04.11.18
3.	[illegible]					4.11.18
4.	[illegible]					4.11.18
5.	[illegible]					4.11.18
6.	[illegible]					4.11.18
7.	[illegible]					4.11.18
8.	[illegible]					4.11.2018р
9.	[illegible]					4.11.2018р
10.	[illegible]					4.11.2018р

Загальна кількість підписів: (10), з них належно оформлено (10).

Член Ініціативної групи : **Гончаров Руслан Володимирович**	(підпис)	Гончаров Р.В. (прізвище та ініціали)
Член Ініціативної групи : **Гончарова Валентина Валентинівна**	(підпис)	Гончарова В.В. (прізвище та ініціали)
Член Ініціативної групи : **Туркевич Юлія Олександрівна**	(підпис)	Туркевич Ю.О. (прізвище та ініціали)
Член Ініціативної групи : **Максюк Олександра Ігорівна**	(підпис)	Максюк О.І. (прізвище та ініціали)
Член Ініціативної групи : **Крочак Андрій Васильович**	(підпис)	Крочак А.В. (прізвище та ініціали)

ПІДПИСНИЙ ЛИСТ № 110

Із підписами членів територіальної громади міста Києва, щодо ініціювання в порядку місцевої ініціативи питання щодо :

«Надання статус скверу земельній ділянці орієнтовною площею 4,50 га, що розташована за адресою вул. Колоскова, 11А у Солом'янському районі м. Києва, згідно з додатком до рішення (за рахунок земельних ділянок: кадастровий номер: 8000000000:72:261:0006 та обліковий номер: 72:261:0086) та присвоїти скверу назву «Совська балка»

№	Прізвище, ім'я, по батькові	Дата народження	Адреса реєстрації	Контактний номер телефону	Підпис	Дата підписання
1.	[redacted]					03.11.18
2.	[redacted]					04.11.18
3.	[redacted]					04.11.18
4.	[redacted]					04.11.18
5.	[redacted]					04.11.18
6.	[redacted]					4.11.18
7.	[redacted]					4.11.18
8.	[redacted]					4.11.18
9.	[redacted]					4.11.18
10.	[redacted]					4.11.18

Загальна кількість підписів: (10), з них належно оформлено (10).

Член Ініціативної групи : **Гончаров Руслан Володимирович**	(підпис)	Гончаров Р.В. (прізвище та ініціали)
Член Ініціативної групи : **Гончарова Валентина Валентинівна**	(підпис)	Гончарова В.В. (прізвище та ініціали)
Член Ініціативної групи : **Туркевич Юлія Олександрівна**	(підпис)	Туркевич Ю.О. (прізвище та ініціали)
Член Ініціативної групи : **Максюк Олександра Ігорівна**	(підпис)	Максюк О.І. (прізвище та ініціали)
Член Ініціативної групи : **Крочак Андрій Васильович**	(підпис)	Крочак А.В. (прізвище та ініціали)

ПІДПИСНИЙ ЛИСТ № 111

Із підписами членів територіальної громади міста Києва, щодо ініціювання в порядку місцевої ініціативи питання щодо :

«Надання статус скверу земельній ділянці орієнтовною площею 4,50 га, що розташована за адресою вул. Колоскова, 11А у Солом'янському районі м. Києва, згідно з додатком до рішення (за рахунок земельних ділянок: кадастровий номер: 8000000000:72:261:0006 та обліковий номер: 72:261:0086) та присвоїти скверу назву «Совська балка»

№	Прізвище, ім'я, по батькові	Дата народження	Адреса реєстрації	Контактний номер телефону	Підпис	Дата підписання
1.	[redacted]					02.11.2018
2.	[redacted]					02.11.2018
3.	[redacted]					02.11.2018
4.	[redacted]					02.11.2018
5.	[redacted]					02.11.2018
6.	[redacted]					02.11.2018
7.	[redacted]					02.11.2018
8.	[redacted]					02.11.2018
9.	[redacted]					02.11.18
10.	[redacted]					02.11.18

Загальна кількість підписів: (10), з них належно оформлено (10).

Член Ініціативної групи : **Гончаров Руслан Володимирович**	(підпис)	Гончаров Р.В. (прізвище та ініціали)
Член Ініціативної групи : **Гончарова Валентина Валентинівна**	(підпис)	Гончарова В.В. (прізвище та ініціали)
Член Ініціативної групи : **Туркевич Юлія Олександрівна**	(підпис)	Туркевич Ю.О. (прізвище та ініціали)
Член Ініціативної групи : **Максюк Олександра Ігорівна**	(підпис)	Максюк О.І. (прізвище та ініціали)
Член Ініціативної групи : **Крочак Андрій Васильович**	(підпис)	Крочак А.В. (прізвище та ініціали)

ПІДПИСНИЙ ЛИСТ № 112

Із підписами членів територіальної громади міста Києва, щодо ініціювання в порядку місцевої ініціативи питання щодо :

«Надання статус скверу земельній ділянці орієнтовною площею 4,50 га, що розташована за адресою вул. Колоскова, 11А у Солом'янському районі м. Києва, згідно з додатком до рішення (за рахунок земельних ділянок: кадастровий номер: 8000000000:72:261:0006 та обліковий номер: 72:261:0086) та присвоїти скверу назву «Совська балка»

№	Прізвище, ім'я, по батькові	Дата народження	Адреса реєстрації	Контактний номер телефону	Підпис	Дата підписання
1.	Володимирівна					02.11.2018
2.	Володимирович					05.11.2018
3.	Володимирівна					05.11.18
4.	Михаил Валерьевич					05.11.18
5.	Сергіївна					05.11.18
6.	Григорьевна					05.11.18
7.	Анатолієвич					7.11.18
8.	Николаевна					7.11.18
9.	Євгенієвич					8.11.18
10.	Николаевич					8.11.18

Загальна кількість підписів: (10), з них належно оформлено (10).

Член Ініціативної групи : **Гончаров Руслан Володимирович**	(підпис)	Гончаров Р.В. (прізвище та ініціали)
Член Ініціативної групи : **Гончарова Валентина Валентинівна**	(підпис)	Гончарова В.В. (прізвище та ініціали)
Член Ініціативної групи : **Туркевич Юлія Олександрівна**	(підпис)	Туркевич Ю.О. (прізвище та ініціали)
Член Ініціативної групи : **Максюк Олександра Ігорівна**	(підпис)	Максюк О.І. (прізвище та ініціали)
Член Ініціативної групи : **Крочак Андрій Васильович**	(підпис)	Крочак А.В. (прізвище та ініціали)

ПІДПИСНИЙ ЛИСТ № 113

Із підписами членів територіальної громади міста Києва, щодо ініціювання в порядку місцевої ініціативи питання щодо :

«Надання статус скверу земельній ділянці орієнтовною площею 4,50 га, що розташована за адресою вул. Колоскова, 11А у Солом'янському районі м. Києва, згідно з додатком до рішення (за рахунок земельних ділянок: кадастровий номер: 8000000000:72:261:0006 та обліковий номер: 72:261:0086) та присвоїти скверу назву «Совська балка»

№	Прізвище, ім'я, по батькові	Дата народження	Адреса реєстрації	Контактний номер телефону	Підпис	Дата підписання
1.	Володимир					29.10.2018
2.	Миколайовича					29.10.2018
3.	Петрович					30.10.2018
4.	Анастасія Арсентіївна					30.10.2018
5.	Андріївна					30.10.2018
6.	Анатоліївна					30.10.2018
7.	Львович					04.11.2018
8.	Олексан					04.11.2018
9.	Тетяна Іванівна					4.11.2018
10.	Вячеславівна					4.11.2018

Загальна кількість підписів: (10), з них належно оформлено (10).

Член Ініціативної групи : **Гончаров Руслан Володимирович**	(підпис)	Гончаров Р.В. (прізвище та ініціали)
Член Ініціативної групи : **Гончарова Валентина Валентинівна**	(підпис)	Гончарова В.В. (прізвище та ініціали)
Член Ініціативної групи : **Туркевич Юлія Олександрівна**	(підпис)	Туркевич Ю.О. (прізвище та ініціали)
Член Ініціативної групи : **Максюк Олександра Ігорівна**	(підпис)	Максюк О.І. (прізвище та ініціали)
Член Ініціативної групи : **Крочак Андрій Васильович**	(підпис)	Крочак А.В. (прізвище та ініціали)

ПІДПИСНИЙ ЛИСТ № 114

Із підписами членів територіальної громади міста Києва, щодо ініціювання в порядку місцевої ініціативи питання щодо :

«Надання статус скверу земельній ділянці орієнтовною площею 4,50 га, що розташована за адресою вул. Колоскова, 11А у Солом'янському районі м. Києва, згідно з додатком до рішення (за рахунок земельних ділянок: кадастровий номер: 8000000000:72:261:0006 та обліковий номер: 72:261:0086) та присвоїти скверу назву «Совська балка»

№	Прізвище, ім'я, по батькові	Дата народження	Адреса реєстрації	Контактний номер телефону	Підпис	Дата підписання
1.						4.11.2018 г
2.						04.11.2018 г.
3.						4.11.2018 г
4.						4.11.2018
5.						4.11.2018 р.
6.						4.11.18
7.						04.11.18 г.
8.						4.11.18 г
9.						4.11.18
10.						4.11.18

Загальна кількість підписів: (10), з них належно оформлено (10).

Член Ініціативної групи : **Гончаров Руслан Володимирович**	(підпис)	Гончаров Р.В. (прізвище та ініціали)
Член Ініціативної групи : **Гончарова Валентина Валентинівна**	(підпис)	Гончарова В.В. (прізвище та ініціали)
Член Ініціативної групи : **Туркевич Юлія Олександрівна**	(підпис)	Туркевич Ю.О. (прізвище та ініціали)
Член Ініціативної групи : **Максюк Олександра Ігорівна**	(підпис)	Максюк О.І. (прізвище та ініціали)
Член Ініціативної групи : **Крочак Андрій Васильович**	(підпис)	Крочак АВ (прізвище та ініціали)

[redacted]

ПІДПИСНИЙ ЛИСТ № 115

Із підписами членів територіальної громади міста Києва, щодо ініціювання в порядку місцевої ініціативи питання щодо :

«Надання статус скверу земельній ділянці орієнтовною площею 4,50 га, що розташована за адресою вул. Колоскова, 11А у Солом'янському районі м. Києва, згідно з додатком до рішення (за рахунок земельних ділянок: кадастровий номер: 8000000000:72:261:0006 та обліковий номер: 72:261:0086) та присвоїти скверу назву «Совська балка»

№	Прізвище, ім'я, по батькові	Дата народження	Адреса реєстрації	Контактний номер телефону	Підпис	Дата підписання
1.						04.11.2018
2.						04.11.2018
3.						4.11.2018
4.						4.11.2018
5.						4.11.2018
6.						4.11.2018
7.						4.11.2018.
8.						4.11.2018
9.						4.11.18
10.						4.11.18

Загальна кількість підписів: (10), з них належно оформлено (10).

Член Ініціативної групи : **Гончаров Руслан Володимирович**	(підпис)	Гончаров Р.В. (прізвище та ініціали)
Член Ініціативної групи : **Гончарова Валентина Валентинівна**	(підпис)	Гончарова В.В. (прізвище та ініціали)
Член Ініціативної групи : **Туркевич Юлія Олександрівна**	(підпис)	Туркевич Ю.О. (прізвище та ініціали)
Член Ініціативної групи : **Максюк Олександра Ігорівна**	(підпис)	Максюк О.І. (прізвище та ініціали)
Член Ініціативної групи : **Крочак Андрій Васильович**	(підпис)	Крочак АВ (прізвище та ініціали)

[redacted]

ПІДПИСНИЙ ЛИСТ № 116

Із підписами членів територіальної громади міста Києва, щодо ініціювання в порядку місцевої ініціативи питання щодо :

«Надання статус скверу земельній ділянці орієнтовною площею 4,50 га, що розташована за адресою вул. Колоскова, 11А у Солом'янському районі м. Києва, згідно з додатком до рішення (за рахунок земельних ділянок: кадастровий номер: 8000000000:72:261:0006 та обліковий номер: 72:261:0086) та присвоїти скверу назву «Совська балка»

№	Прізвище, ім'я, по батькові	Дата народження	Адреса реєстрації	Контактний номер телефону	Підпис	Дата підписання
1.	[redacted]					04.11.18
2.	[redacted]					04.11.18
3.	[redacted]					04.11.18
4.	[redacted]					04.11.18
5.	[redacted]					04.11.18
6.	[redacted]					04.11.18
7.	[redacted]					04.11.18
8.	[redacted]					04.11.18
9.	[redacted]					04.11.18
10.	[redacted]					04.11.18

Загальна кількість підписів: (10), з них належно оформлено (10).

Член Ініціативної групи : **Гончаров Руслан Володимирович**	(підпис)	Гончаров Р.В. (прізвище та ініціали)
Член Ініціативної групи : **Гончарова Валентина Валентинівна**	(підпис)	Гончарова В.В. (прізвище та ініціали)
Член Ініціативної групи : **Туркевич Юлія Олександрівна**	(підпис)	Туркевич Ю.О. (прізвище та ініціали)
Член Ініціативної групи : **Максюк Олександра Ігорівна**	(підпис)	Максюк О.І. (прізвище та ініціали)
Член Ініціативної групи : **Крочак Андрій Васильович**	(підпис)	Крочак А.В. (прізвище та ініціали)

ПІДПИСНИЙ ЛИСТ № 117

Із підписами членів територіальної громади міста Києва, щодо ініціювання в порядку місцевої ініціативи питання щодо :

«Надання статус скверу земельній ділянці орієнтовною площею 4,50 га, що розташована за адресою вул. Колоскова, 11А у Солом'янському районі м. Києва, згідно з додатком до рішення (за рахунок земельних ділянок: кадастровий номер: 8000000000:72:261:0006 та обліковий номер: 72:261:0086) та присвоїти скверу назву «Совська балка»

№	Прізвище, ім'я, по батькові	Дата народження	Адреса реєстрації	Контактний номер телефону	Підпис	Дата підписання
1.	[redacted]					4.11.18
2.	[redacted]					4.11.18
3.	[redacted]					4.11.18
4.	[redacted]					4.11.18
5.	[redacted]					4.11.18
6.	[redacted]					4.11.18
7.	[redacted]					4.11.18
8.	[redacted]					4.11.18
9.	[redacted]					4.11.18
10.	[redacted]					4.11.18

Загальна кількість підписів: (10), з них належно оформлено (10).

Член Ініціативної групи : **Гончаров Руслан Володимирович**	(підпис)	Гончаров Р.В. (прізвище та ініціали)
Член Ініціативної групи : **Гончарова Валентина Валентинівна**	(підпис)	Гончарова В.В. (прізвище та ініціали)
Член Ініціативної групи : **Туркевич Юлія Олександрівна**	(підпис)	Туркевич Ю.О. (прізвище та ініціали)
Член Ініціативної групи : **Максюк Олександра Ігорівна**	(підпис)	Максюк О.І. (прізвище та ініціали)
Член Ініціативної групи : **Крочак Андрій Васильович**	(підпис)	Крочак А.В. (прізвище та ініціали)

ПІДПИСНИЙ ЛИСТ № 118

Із підписами членів територіальної громади міста Києва, щодо ініціювання в порядку місцевої ініціативи питання щодо :

«Надання статус скверу земельній ділянці орієнтовною площею 4,50 га, що розташована за адресою вул. Колоскова, 11А у Солом'янському районі м. Києва, згідно з додатком до рішення (за рахунок земельних ділянок: кадастровий номер: 8000000000:72:261:0006 та обліковий номер: 72:261:0086) та присвоїти скверу назву «Совська балка»

№	Прізвище, ім'я, по батькові	Дата народження	Адреса реєстрації	Контактний номер телефону	Підпис	Дата підписання
1.	[redacted]					04.11.18
2.	[redacted]					04.11.18
3.	[redacted]					04.11.18
4.	[redacted]					04.11.18
5.	[redacted]					04.11.18 р.
6.	[redacted]					04.11.18 р.
7.	[redacted]					04.11.18 р.
8.	[redacted]					04.11.18 р.
9.	[redacted]					04.11.18 р.
10.	[redacted]					04.11.18

Загальна кількість підписів: (10), з них належно оформлено (10).

Член Ініціативної групи : **Гончаров Руслан Володимирович**	(підпис)	Гончаров Р.В. (прізвище та ініціали)
Член Ініціативної групи : **Гончарова Валентина Валентинівна**	(підпис)	Гончарова В.В. (прізвище та ініціали)
Член Ініціативної групи : **Туркевич Юлія Олександрівна**	(підпис)	Туркевич Ю.О. (прізвище та ініціали)
Член Ініціативної групи : **Максюк Олександра Ігорівна**	(підпис)	Максюк О.І. (прізвище та ініціали)
Член Ініціативної групи : **Крочак Андрій Васильович**	(підпис)	Крочак А.В. (прізвище та ініціали)

[redacted]

ПІДПИСНИЙ ЛИСТ № 119

Із підписами членів територіальної громади міста Києва, щодо ініціювання в порядку місцевої ініціативи питання щодо :

«Надання статус скверу земельній ділянці орієнтовною площею 4,50 га, що розташована за адресою вул. Колоскова, 11А у Солом'янському районі м. Києва, згідно з додатком до рішення (за рахунок земельних ділянок: кадастровий номер: 8000000000:72:261:0006 та обліковий номер: 72:261:0086) та присвоїти скверу назву «Совська балка»

№	Прізвище, ім'я, по батькові	Дата народження	Адреса реєстрації	Контактний номер телефону	Підпис	Дата підписання
1.	[redacted]					04.11.2018
2.	[redacted]					04.11.2018
3.	[redacted]					04.11.2018
4.	[redacted]					04.11.2018
5.	[redacted]					04.11.2018
6.	[redacted]					04.11.2018
7.	[redacted]					4.11.2018
8.	[redacted]					4.11.2018
9.	[redacted]					4.11.2018
10.	[redacted]					4.11.2018

Загальна кількість підписів: (10), з них належно оформлено (10).

Член Ініціативної групи : **Гончаров Руслан Володимирович**	(підпис)	Гончаров Р.В. (прізвище та ініціали)
Член Ініціативної групи : **Гончарова Валентина Валентинівна**	(підпис)	Гончарова В.В. (прізвище та ініціали)
Член Ініціативної групи : **Туркевич Юлія Олександрівна**	(підпис)	Туркевич Ю.О. (прізвище та ініціали)
Член Ініціативної групи : **Максюк Олександра Ігорівна**	(підпис)	Максюк О.І. (прізвище та ініціали)
Член Ініціативної групи : **Крочак Андрій Васильович**	(підпис)	Крочак А.В. (прізвище та ініціали)

ПІДПИСНИЙ ЛИСТ № 120

Із підписами членів територіальної громади міста Києва, щодо ініціювання в порядку місцевої ініціативи питання щодо :

«Надання статус скверу земельній ділянці орієнтовною площею 4,50 га, що розташована за адресою вул. Колоскова, 11А у Солом'янському районі м. Києва, згідно з додатком до рішення (за рахунок земельних ділянок: кадастровий номер: 8000000000:72:261:0006 та обліковий номер: 72:261:0086) та присвоїти скверу назву «Совська балка»

№	Прізвище, ім'я, по батькові	Дата народження	Адреса реєстрації	Контактний номер телефону	Підпис	Дата підписання
1.	[illegible]ій Миколаєвич					4.11.18
2.	[illegible]слав Олександрович					4.11.18
3.	Дзеньтович					04.11.18.
4.	Владимир Вадимович					04.11.18
5.	[illegible]ія Миколаївна					04.11.18
6.	[illegible]дим Владимирович					04.11.18
7.	[illegible]ид Анатолійович					04.11.18
8.	Володимирович					04.11.18
9.	[illegible]ський Васильович					04.11.18
10.	Артем Максимович					04.11.18

Загальна кількість підписів: (10), з них належно оформлено (10).

Член Ініціативної групи : **Гончаров Руслан Володимирович**	(підпис)	Гончаров Р.В. (прізвище та ініціали)
Член Ініціативної групи : **Гончарова Валентина Валентинівна**	(підпис)	Гончарова В.В. (прізвище та ініціали)
Член Ініціативної групи : **Туркевич Юлія Олександрівна**	(підпис)	Туркевич Ю.О. (прізвище та ініціали)
Член Ініціативної групи : **Максюк Олександра Ігорівна**	(підпис)	Максюк О.І. (прізвище та ініціали)
Член Ініціативної групи : **Крочак Андрій Васильович**	(підпис)	Крочак А.В. (прізвище та ініціали)

ПІДПИСНИЙ ЛИСТ № 121

Із підписами членів територіальної громади міста Києва, щодо ініціювання в порядку місцевої ініціативи питання щодо :

«Надання статус скверу земельній ділянці орієнтовною площею 4,50 га, що розташована за адресою вул. Колоскова, 11А у Солом'янському районі м. Києва, згідно з додатком до рішення (за рахунок земельних ділянок: кадастровий номер: 8000000000:72:261:0006 та обліковий номер: 72:261:0086) та присвоїти скверу назву «Совська балка»

№	Прізвище, ім'я, по батькові	Дата народження	Адреса реєстрації	Контактний номер телефону	Підпис	Дата підписання
1.	[redacted]	[redacted]	[redacted]	[redacted]		19.10.18
2.	[redacted]	[redacted]	[redacted]	[redacted]		19.10.18
3.	[redacted]	[redacted]	[redacted]	[redacted]		19.10.18
4.	[redacted]	[redacted]	[redacted]	[redacted]		19.10.18
5.	[redacted]	[redacted]	[redacted]	[redacted]		19.10.18
6.	[redacted]	[redacted]	[redacted]	[redacted]		20.10.18
7.	[redacted]	[redacted]	[redacted]	[redacted]		20.10.18
8.	[redacted]	[redacted]	[redacted]	[redacted]		23.10.18
9.	[redacted]	[redacted]	[redacted]	[redacted]		26.10.18
10.	[redacted]	[redacted]	[redacted]	[redacted]		26.10.18

Загальна кількість підписів: (10), з них належно оформлено (10).

Член Ініціативної групи : **Гончаров Руслан Володимирович**	(підпис)	Гончаров Р.В. (прізвище та ініціали)
Член Ініціативної групи : **Гончарова Валентина Валентинівна**	(підпис)	Гончарова В.В. (прізвище та ініціали)
Член Ініціативної групи : **Туркевич Юлія Олександрівна**	(підпис)	Туркевич Ю.О. (прізвище та ініціали)
Член Ініціативної групи : **Максюк Олександра Ігорівна**	(підпис)	Максюк О.І. (прізвище та ініціали)
Член Ініціативної групи : **Крочак Андрій Васильович**	(підпис)	Крочак А.В. (прізвище та ініціали)

ПІДПИСНИЙ ЛИСТ № 122

Із підписами членів територіальної громади міста Києва, щодо ініціювання в порядку місцевої ініціативи питання щодо :

«Надання статус скверу земельній ділянці орієнтовною площею 4,50 га, що розташована за адресою вул. Колоскова, 11А у Солом'янському районі м. Києва, згідно з додатком до рішення (за рахунок земельних ділянок: кадастровий номер: 8000000000:72:261:0006 та обліковий номер: 72:261:0086) та присвоїти скверу назву «Совська балка»

№	Прізвище, ім'я, по батькові	Дата народження	Адреса реєстрації	Контактний номер телефону	Підпис	Дата підписання
1.	[redacted]	[redacted]	[redacted]	[redacted]		3/XI 2018
2.	[redacted]	[redacted]	[redacted]	[redacted]		3.XI 2018
3.	[redacted]	[redacted]	[redacted]	[redacted]		3/XI-18 р.
4.	[redacted]	[redacted]	[redacted]	[redacted]		3/11.18
5.	[redacted]	[redacted]	[redacted]	[redacted]		3/11 18
6.	[redacted]	[redacted]	[redacted]	[redacted]		4/11 18
7.	[redacted]	[redacted]	[redacted]	[redacted]		4.11.18
8.	[redacted]	[redacted]	[redacted]	[redacted]		4.11.18.
9.	[redacted]	[redacted]	[redacted]	[redacted]		4.11.18
10.	[redacted]	[redacted]	[redacted]	[redacted]		4.11.18

Загальна кількість підписів: (10). з них належно оформлено (10).

Член Ініціативної групи : **Гончаров Руслан Володимирович**	(підпис)	Гончаров Р.В. (прізвище та ініціали)
Член Ініціативної групи : **Гончарова Валентина Валентинівна**	(підпис)	Гончарова В.В. (прізвище та ініціали)
Член Ініціативної групи : **Туркевич Юлія Олександрівна**	(підпис)	Туркевич Ю.О (прізвище та ініціали)
Член Ініціативної групи : **Максюк Олександра Ігорівна**	(підпис)	Максюк О.І. (прізвище та ініціали)
Член Ініціативної групи : **Крочак Андрій Васильович**	(підпис)	Крочак А.В (прізвище та ініціали)

ПІДПИСНИЙ ЛИСТ № 123

Із підписами членів територіальної громади міста Києва, щодо ініціювання в порядку місцевої ініціативи питання щодо :

«Надання статус скверу земельній ділянці орієнтовною площею 4,50 га, що розташована за адресою вул. Колоскова, 11А у Солом'янському районі м. Києва, згідно з додатком до рішення (за рахунок земельних ділянок: кадастровий номер: 8000000000:72:261:0006 та обліковий номер: 72:261:0086) та присвоїти скверу назву «Совська балка»

№	Прізвище, ім'я, по батькові	Дата народження	Адреса реєстрації	Контактний номер телефону	Підпис	Дата підписання
1.	Миколаївна					4.11.2018
2.	Васильович					4.11.2018
3.	на Анатоліївна					4.11.2018
4.	ина Юріївна					4.11.2018
5.	лом Леонід					4.11.2018
6.	ій Володимирович					4.11.2018
7.	нтин Миколай					4.11.2018
8.	Миколайович					4.11.2018
9.	Дмитрович					4.11.2018
10.	Андрієвич					4.11.2018

Загальна кількість підписів: (10). з них належно оформлено (10).

Член Ініціативної групи : **Гончаров Руслан Володимирович**	(підпис)	Гончаров Р.В. (прізвище та ініціали)
Член Ініціативної групи : **Гончарова Валентина Валентинівна**	(підпис)	Гончарова В.В. (прізвище та ініціали)
Член Ініціативної групи : **Туркевич Юлія Олександрівна**	(підпис)	Туркевич Ю.О. (прізвище та ініціали)
Член Ініціативної групи : **Максюк Олександра Ігорівна**	(підпис)	Максюк О.І. (прізвище та ініціали)
Член Ініціативної групи : **Крочак Андрій Васильович**	(підпис)	Крочак А.В. (прізвище та ініціали)

ПІДПИСНИЙ ЛИСТ № 124

Із підписами членів територіальної громади міста Києва, щодо ініціювання в порядку місцевої ініціативи питання щодо :

«Надання статус скверу земельній ділянці орієнтовною площею 4,50 га, що розташована за адресою вул. Колоскова, 11А у Солом'янському районі м. Києва, згідно з додатком до рішення (за рахунок земельних ділянок: кадастровий номер: 8000000000:72:261:0006 та обліковий номер: 72:261:0086) та присвоїти скверу назву «Совська балка»

№	Прізвище, ім'я, по батькові	Дата народження	Адреса реєстрації	Контактний номер телефону	Підпис	Дата підписання
1.	ергій Михайлович					21.10.18
2.	Олексій Юрієвич					21.10.18
3.	Анатолійович					21.10.18
4.	Олександрівна					21.10.18
5.	Віталій Іванович					21.10.18
6.	ночор Василь					21.10.18
7.	ка Ева Вас					22.10.18
8.	Леонід Микол					22.10.18
9.	Світлана Леонідівна					22.10.18
10.	Валентина Христо					22.10.18

Загальна кількість підписів: (10). з них належно оформлено (10).

Член Ініціативної групи : **Гончаров Руслан Володимирович**	(підпис)	Гончаров Р.В. (прізвище та ініціали)
Член Ініціативної групи : **Гончарова Валентина Валентинівна**	(підпис)	Гончарова В.В. (прізвище та ініціали)
Член Ініціативної групи : **Туркевич Юлія Олександрівна**	(підпис)	Туркевич Ю.О. (прізвище та ініціали)
Член Ініціативної групи : **Максюк Олександра Ігорівна**	(підпис)	Максюк О.І. (прізвище та ініціали)
Член Ініціативної групи : **Крочак Андрій Васильович**	(підпис)	Крочак А.В. (прізвище та ініціали)

ПІДПИСНИЙ ЛИСТ № 125

Із підписами членів територіальної громади міста Києва, щодо ініціювання в порядку місцевої ініціативи питання щодо :

«Надання статус скверу земельній ділянці орієнтовною площею 4,50 га, що розташована за адресою вул. Колоскова, 11А у Солом'янському районі м. Києва, згідно з додатком до рішення (за рахунок земельних ділянок: кадастровий номер: 8000000000:72:261:0006 та обліковий номер: 72:261:0086) та присвоїти скверу назву «Совська балка»

№	Прізвище, ім'я, по батькові	Дата народження	Адреса реєстрації	Контактний номер телефону	Підпис	Дата підписання
1.						21.10.2018
2.						21.10.2018
3.						21.10.2018
4.						21.10.2018
5.						21.10.2018
6.						21.10.18
7.						21.10.18
8.						21.10.18
9.						21.10.18
10.						21.10.18

Загальна кількість підписів: (10), з них належно оформлено (10).

Член Ініціативної групи : **Гончаров Руслан Володимирович**	(підпис)	Гончаров Р.В. (прізвище та ініціали)
Член Ініціативної групи : **Гончарова Валентина Валентинівна**	(підпис)	Гончарова В.В. (прізвище та ініціали)
Член Ініціативної групи : **Туркевич Юлія Олександрівна**	(підпис)	Туркевич Ю.О. (прізвище та ініціали)
Член Ініціативної групи : **Максюк Олександра Ігорівна**	(підпис)	Максюк О.І. (прізвище та ініціали)
Член Ініціативної групи : **Крочак Андрій Васильович**	(підпис)	Крочак А.В. (прізвище та ініціали)

ПІДПИСНИЙ ЛИСТ № 126

Із підписами членів територіальної громади міста Києва, щодо ініціювання в порядку місцевої ініціативи питання щодо :

«Надання статус скверу земельній ділянці орієнтовною площею 4,50 га, що розташована за адресою вул. Колоскова, 11А у Солом'янському районі м. Києва, згідно з додатком до рішення (за рахунок земельних ділянок: кадастровий номер: 8000000000:72:261:0006 та обліковий номер: 72:261:0086) та присвоїти скверу назву «Совська балка»

№	Прізвище, ім'я, по батькові	Дата народження	Адреса реєстрації	Контактний номер телефону	Підпис	Дата підписання
1.						4.11.18.
2.						4.11.18
3.						4.11.18
4.						4.11.18
5.						4.11.18.
6.						4.11.18
7.						04.11.18
8.						04.11.18
9.						04.11.18
10.						04.11.18

Загальна кількість підписів: (10), з них належно оформлено (10).

Член Ініціативної групи : **Гончаров Руслан Володимирович**	(підпис)	Гончаров Р.В. (прізвище та ініціали)
Член Ініціативної групи : **Гончарова Валентина Валентинівна**	(підпис)	Гончарова В.В. (прізвище та ініціали)
Член Ініціативної групи : **Туркевич Юлія Олександрівна**	(підпис)	Туркевич Ю.О. (прізвище та ініціали)
Член Ініціативної групи : **Максюк Олександра Ігорівна**	(підпис)	Максюк О.І. (прізвище та ініціали)
Член Ініціативної групи : **Крочак Андрій Васильович**	(підпис)	Крочак А.В. (прізвище та ініціали)

ПІДПИСНИЙ ЛИСТ № 127

Із підписами членів територіальної громади міста Києва, щодо ініціювання в порядку місцевої ініціативи питання щодо :

«Надання статус скверу земельній ділянці орієнтовною площею 4,50 га, що розташована за адресою вул. Колоскова, 11А у Солом'янському районі м. Києва, згідно з додатком до рішення (за рахунок земельних ділянок: кадастровий номер: 8000000000:72:261:0006 та обліковий номер: 72:261:0086) та присвоїти скверу назву «Совська балка»

№	Прізвище, ім'я, по батькові	Дата народження	Адреса реєстрації	Контактний номер телефону	Підпис	Дата підписання
1.	Владимирович					04.11.18
2.	Ивановна					04.11.18
3.	Матвеевич					04.11.18
4.	Дмитриевна					04.11.18
5.	Михаловна					04.11.18
6.	Сергеевна					04.11.18
7.	Александрович					04.11.18
8.	Алексеевич					04.11.18
9.	Николаев					04.11.18.
10.	Гетьман Григор					04.11.18

Загальна кількість підписів: (10), з них належно оформлено (10).

Член Ініціативної групи : **Гончаров Руслан Володимирович**	(підпис)	Гончаров Р.В. (прізвище та ініціали)
Член Ініціативної групи : **Гончарова Валентина Валентинівна**	(підпис)	Гончарова В.В. (прізвище та ініціали)
Член Ініціативної групи : **Туркевич Юлія Олександрівна**	(підпис)	Туркевич Ю.О. (прізвище та ініціали)
Член Ініціативної групи : **Максюк Олександра Ігорівна**	(підпис)	Максюк О.І. (прізвище та ініціали)
Член Ініціативної групи : **Крочак Андрій Васильович**	(підпис)	Крочак А.В. (прізвище та ініціали)

ПІДПИСНИЙ ЛИСТ № 128

Із підписами членів територіальної громади міста Києва, щодо ініціювання в порядку місцевої ініціативи питання щодо :

«Надання статус скверу земельній ділянці орієнтовною площею 4,50 га, що розташована за адресою вул. Колоскова, 11А у Солом'янському районі м. Києва, згідно з додатком до рішення (за рахунок земельних ділянок: кадастровий номер: 8000000000:72:261:0006 та обліковий номер: 72:261:0086) та присвоїти скверу назву «Совська балка»

№	Прізвище, ім'я, по батькові	Дата народження	Адреса реєстрації	Контактний номер телефону	Підпис	Дата підписання
1.	Ивановна					27.10.18
2.	Васильевна					27.10.18
3.	Леонидовна					27.10.18
4.	Константиновна					27.10.18
5.	Михайлович					27.10.18
6.	Петровна					27.10.18.
7.	Андрієвич					27.10.
8.	Алексієвна					27.10.18
9.	Михайлівна					27.10.18
10.	Петрович					27.10.18

Загальна кількість підписів: (10), з них належно оформлено (10).

Член Ініціативної групи : **Гончаров Руслан Володимирович**	(підпис)	Гончаров Р.В (прізвище та ініціали)
Член Ініціативної групи : **Гончарова Валентина Валентинівна**	(підпис)	Гончарова В.В. (прізвище та ініціали)
Член Ініціативної групи : **Туркевич Юлія Олександрівна**	(підпис)	Туркевич Ю.О. (прізвище та ініціали)
Член Ініціативної групи : **Максюк Олександра Ігорівна**	(підпис)	Максюк О.І. (прізвище та ініціали)
Член Ініціативної групи : **Крочак Андрій Васильович**	(підпис)	Крочак А.В. (прізвище та ініціали)

ПІДПИСНИЙ ЛИСТ № 129

Із підписами членів територіальної громади міста Києва, щодо ініціювання в порядку місцевої ініціативи питання щодо :

«Надання статус скверу земельній ділянці орієнтовною площею 4,50 га, що розташована за адресою вул. Колоскова, 11А у Солом'янському районі м. Києва, згідно з додатком до рішення (за рахунок земельних ділянок: кадастровий номер: 8000000000:72:261:0006 та обліковий номер: 72:261:0086) та присвоїти скверу назву «Совська балка»

№	Прізвище, ім'я, по батькові	Дата народження	Адреса реєстрації	Контактний номер телефону	Підпис	Дата підписання
1.	Антоніна Михайлівна					03.11.18
2.	[illegible]					03.11.18
3.	Олександра Арсентіївна					03.11.18
4.	на Львівна					03.11.18
5.	на Олександрівна					03.11.18
6.	Євгеній Дмитрович					03.11.18
7.	рій Павлович					03.11.18
8.	нтина Миколаївна					03.11.18
9.	Миколайович					03.11.18
10.	на Олександрівна					03.11.18

Загальна кількість підписів: (10), з них належно оформлено (10).

Член Ініціативної групи : **Гончаров Руслан Володимирович**	(підпис)	Гончаров Р.В. (прізвище та ініціали)
Член Ініціативної групи : **Гончарова Валентина Валентинівна**	(підпис)	Гончарова В.В. (прізвище та ініціали)
Член Ініціативної групи : **Туркевич Юлія Олександрівна**	(підпис)	Туркевич Ю.О. (прізвище та ініціали)
Член Ініціативної групи : **Максюк Олександра Ігорівна**	(підпис)	Максюк О.І. (прізвище та ініціали)
Член Ініціативної групи : **Крочак Андрій Васильович**	(підпис)	Крочак А.В. (прізвище та ініціали)

ПІДПИСНИЙ ЛИСТ № 130

Із підписами членів територіальної громади міста Києва, щодо ініціювання в порядку місцевої ініціативи питання щодо :

«Надання статус скверу земельній ділянці орієнтовною площею 4,50 га, що розташована за адресою вул. Колоскова, 11А у Солом'янському районі м. Києва, згідно з додатком до рішення (за рахунок земельних ділянок: кадастровий номер: 8000000000:72:261:0006 та обліковий номер: 72:261:0086) та присвоїти скверу назву «Совська балка»

№	Прізвище, ім'я, по батькові	Дата народження	Адреса реєстрації	Контактний номер телефону	Підпис	Дата підписання
1.	а Вікторівна					21.10.2018
2.	на Арсентіївна					21.10.2018
3.	ксій Герасимович					21.10.2018
4.	а Михайловна					21.10.2018
5.	[illegible]					21.10.2018
6.	[illegible] Олександрович					21.10.2018
7.	адимирович					21.10.2018
8.	я Яковлівна					21.10.2018
9.	я Миколаївна					21.10.2018
10.	ена Володимирівна					21.10.2018

Загальна кількість підписів: (10), з них належно оформлено (10).

Член Ініціативної групи : **Гончаров Руслан Володимирович**	(підпис)	Гончаров Р.В. (прізвище та ініціали)
Член Ініціативної групи : **Гончарова Валентина Валентинівна**	(підпис)	Гончарова В.В. (прізвище та ініціали)
Член Ініціативної групи : **Туркевич Юлія Олександрівна**	(підпис)	Туркевич Ю.О. (прізвище та ініціали)
Член Ініціативної групи : **Максюк Олександра Ігорівна**	(підпис)	Максюк О.І. (прізвище та ініціали)
Член Ініціативної групи : **Крочак Андрій Васильович**	(підпис)	Крочак А.В. (прізвище та ініціали)

ПІДПИСНИЙ ЛИСТ № 131

Із підписами членів територіальної громади міста Києва, щодо ініціювання в порядку місцевої ініціативи питання щодо :

«Надання статус скверу земельній ділянці орієнтовною площею 4,50 га, що розташована за адресою вул. Колоскова, 11А у Солом'янському районі м. Києва, згідно з додатком до рішення (за рахунок земельних ділянок: кадастровий номер: 8000000000:72:261:0006 та обліковий номер: 72:261:0086) та присвоїти скверу назву «Совська балка»

№	Прізвище, ім'я, по батькові	Дата народження	Адреса реєстрації	Контактний номер телефону	Підпис	Дата підписання
1.	[illegible]					21.10.2018
2.	[illegible]					21.10.2018
3.	[illegible]					21.10.2018
4.	[illegible]					21.10.2018
5.	[illegible]					21.10.2018
6.	[illegible]					21.10.2018
7.	[illegible]					21.10.2018
8.	[illegible]					21.10.2018
9.	[illegible]					21.10.2018
10.	[illegible]					21.10.2018

Загальна кількість підписів: (10), з них належно оформлено (10).

Член Ініціативної групи : **Гончаров Руслан Володимирович**	(підпис)	Гончаров Р.В. (прізвище та ініціали)
Член Ініціативної групи : **Гончарова Валентина Валентинівна**	(підпис)	Гончарова В.В. (прізвище та ініціали)
Член Ініціативної групи : **Туркевич Юлія Олександрівна**	(підпис)	Туркевич Ю.О. (прізвище та ініціали)
Член Ініціативної групи : **Максюк Олександра Ігорівна**	(підпис)	Максюк О.І. (прізвище та ініціали)
Член Ініціативної групи : **Крочак Андрій Васильович**	(підпис)	Крочак А.В. (прізвище та ініціали)

ПІДПИСНИЙ ЛИСТ № 132

Із підписами членів територіальної громади міста Києва, щодо ініціювання в порядку місцевої ініціативи питання щодо :

«Надання статус скверу земельній ділянці орієнтовною площею 4,50 га, що розташована за адресою вул. Колоскова, 11А у Солом'янському районі м. Києва, згідно з додатком до рішення (за рахунок земельних ділянок: кадастровий номер: 8000000000:72:261:0006 та обліковий номер: 72:261:0086) та присвоїти скверу назву «Совська балка»

№	Прізвище, ім'я, по батькові	Дата народження	Адреса реєстрації	Контактний номер телефону	Підпис	Дата підписання
1.	[illegible]					20.10.18
2.	[illegible]					20.10.18
3.	[illegible]					20.10.18
4.	[illegible]					20.10.18
5.	[illegible]					20.10.18
6.	[illegible]					21.10.18
7.	[illegible]					21.10.18
8.	[illegible]					21.10.2018
9.	[illegible]					21.10.18
10.	[illegible]					21.10.18

Загальна кількість підписів: (10), з них належно оформлено (10).

Член Ініціативної групи : **Гончаров Руслан Володимирович**	(підпис)	Гончаров Р.В. (прізвище та ініціали)
Член Ініціативної групи : **Гончарова Валентина Валентинівна**	(підпис)	Гончарова В.В. (прізвище та ініціали)
Член Ініціативної групи : **Туркевич Юлія Олександрівна**	(підпис)	Туркевич Ю.О. (прізвище та ініціали)
Член Ініціативної групи : **Максюк Олександра Ігорівна**	(підпис)	Максюк О.І. (прізвище та ініціали)
Член Ініціативної групи : **Крочак Андрій Васильович**	(підпис)	Крочак А.В. (прізвище та ініціали)

ПІДПИСНИЙ ЛИСТ № 133

Із підписами членів територіальної громади міста Києва, щодо ініціювання в порядку місцевої ініціативи питання щодо :

«Надання статус скверу земельній ділянці орієнтовною площею 4,50 га, що розташована за адресою вул. Колоскова, 11А у Солом'янському районі м. Києва, згідно з додатком до рішення (за рахунок земельних ділянок: кадастровий номер: 8000000000:72:261:0006 та обліковий номер: 72:261:0086) та присвоїти скверу назву «Совська балка»

№	Прізвище, ім'я, по батькові	Дата народження	Адреса реєстрації	Контактний номер телефону	Підпис	Дата підписання
1.	на Миколаївна					27.10.18
2.	Дмитро Олекс					28.10.18
3.	ентина Владим					28.10.18
4.	ександр Валентин					28.10.18
5.	ий Владимирович					28.10.18
6.	Віталіївна					28.10.18
7.	ина Іванівна					28.10.18
8.	Александрович					28.10.18
9.	ий Олександрович					28.10.18
10.	Олександрович					28.10.18

Загальна кількість підписів: (10), з них належно оформлено (10).		
Член Ініціативної групи : **Гончаров Руслан Володимирович**	(підпис)	Гончаров Р.В. (прізвище та ініціали)
Член Ініціативної групи : **Гончарова Валентина Валентинівна**	(підпис)	Гончарова В.В. (прізвище та ініціали)
Член Ініціативної групи : **Туркевич Юлія Олександрівна**	(підпис)	Туркевич Ю.О. (прізвище та ініціали)
Член Ініціативної групи : **Максюк Олександра Ігорівна**	(підпис)	Максюк О.І. (прізвище та ініціали)
Член Ініціативної групи : **Крочак Андрій Васильович**	(підпис)	Крочак А.В. (прізвище та ініціали)

ПІДПИСНИЙ ЛИСТ № 134

Із підписами членів територіальної громади міста Києва, щодо ініціювання в порядку місцевої ініціативи питання щодо :

«Надання статус скверу земельній ділянці орієнтовною площею 4,50 га, що розташована за адресою вул. Колоскова, 11А у Солом'янському районі м. Києва, згідно з додатком до рішення (за рахунок земельних ділянок: кадастровий номер: 8000000000:72:261:0006 та обліковий номер: 72:261:0086) та присвоїти скверу назву «Совська балка»

№	Прізвище, ім'я, по батькові	Дата народження	Адреса реєстрації	Контактний номер телефону	Підпис	Дата підписання
1.	Валеріївна					03.11.2018
2.	Віталіївна					03.11.2018
3.	Богдана Олегівна					03.11.2018
4.	Анатоліївна					03.11.2018
5.	Олена Петрівна					03.11.18
6.	Викторія Олексіївна					03.11.18
7.	Ольга Олександрівна					03.11.2018
8.	на Миколаївна					03.11.18
9.	Миколаївна					03.11.18
10.	тина Володимирівна					03.11.18

Загальна кількість підписів: (10), з них належно оформлено (10).		
Член Ініціативної групи : **Гончаров Руслан Володимирович**	(підпис)	Гончаров Р.В. (прізвище та ініціали)
Член Ініціативної групи : **Гончарова Валентина Валентинівна**	(підпис)	Гончарова В.В. (прізвище та ініціали)
Член Ініціативної групи : **Туркевич Юлія Олександрівна**	(підпис)	Туркевич Ю.О. (прізвище та ініціали)
Член Ініціативної групи : **Максюк Олександра Ігорівна**	(підпис)	Максюк О.І. (прізвище та ініціали)
Член Ініціативної групи : **Крочак Андрій Васильович**	(підпис)	Крочак А.В. (прізвище та ініціали)

ПІДПИСНИЙ ЛИСТ № 135

Із підписами членів територіальної громади міста Києва, щодо ініціювання в порядку місцевої ініціативи питання щодо :

«Надання статус скверу земельній ділянці орієнтовною площею 4,50 га, що розташована за адресою вул. Колоскова, 11А у Солом'янському районі м. Києва, згідно з додатком до рішення (за рахунок земельних ділянок: кадастровий номер: 8000000000:72:261:0006 та обліковий номер: 72:261:0086) та присвоїти скверу назву «Совська балка»

№	Прізвище, ім'я, по батькові	Дата народження	Адреса реєстрації	Контактний номер телефону	Підпис	Дата підписання
1.	Артем Володимирович					19.10.2018
2.	Василівна					19.10.2018
3.	Олександрович					19.10.2018
4.	Олександрівна					19.10.2018
5.	Володимирівна					19.10.2018
6.	Васильович					19.10.2018
7.	Василич					19.10.2018
8.	Миколаївна					19.10.2018
9.	Володимирович					21.10.2018
10.	Іванівна					21.10.2018

Загальна кількість підписів: (10), з них належно оформлено (10).

Член Ініціативної групи : **Гончаров Руслан Володимирович**	(підпис)	Гончаров Р.В. (прізвище та ініціали)
Член Ініціативної групи : **Гончарова Валентина Валентинівна**	(підпис)	Гончарова В.В. (прізвище та ініціали)
Член Ініціативної групи : **Туркевич Юлія Олександрівна**	(підпис)	Туркевич Ю.О. (прізвище та ініціали)
Член Ініціативної групи : **Максюк Олександра Ігорівна**	(підпис)	Максюк О.І. (прізвище та ініціали)
Член Ініціативної групи : **Крочак Андрій Васильович**	(підпис)	Крочак АВ (прізвище та ініціали)

ПІДПИСНИЙ ЛИСТ № 136

Із підписами членів територіальної громади міста Києва, щодо ініціювання в порядку місцевої ініціативи питання щодо :

«Надання статус скверу земельній ділянці орієнтовною площею 4,50 га, що розташована за адресою вул. Колоскова, 11А у Солом'янському районі м. Києва, згідно з додатком до рішення (за рахунок земельних ділянок: кадастровий номер: 8000000000:72:261:0006 та обліковий номер: 72:261:0086) та присвоїти скверу назву «Совська балка»

№	Прізвище, ім'я, по батькові	Дата народження	Адреса реєстрації	Контактний номер телефону	Підпис	Дата підписання
1.						28.10.18
2.						28.10.18
3.						28.10.18
4.						28.10.18
5.						28.10.18
6.						28.10.18
7.						28.10.18
8.						28.10.18
9.						28.10.18
10.						28.10.18

Загальна кількість підписів: (10), з них належно оформлено (10).

Член Ініціативної групи : **Гончаров Руслан Володимирович**	(підпис)	Гончаров Р.В. (прізвище та ініціали)
Член Ініціативної групи : **Гончарова Валентина Валентинівна**	(підпис)	Гончарова В.В. (прізвище та ініціали)
Член Ініціативної групи : **Туркевич Юлія Олександрівна**	(підпис)	Туркевич Ю.О. (прізвище та ініціали)
Член Ініціативної групи : **Максюк Олександра Ігорівна**	(підпис)	Максюк О.І. (прізвище та ініціали)
Член Ініціативної групи : **Крочак Андрій Васильович**	(підпис)	Крочак А.В. (прізвище та ініціали)

ПІДПИСНИЙ ЛИСТ № 137

Із підписами членів територіальної громади міста Києва, щодо ініціювання в порядку місцевої ініціативи питання щодо :

«Надання статус скверу земельній ділянці орієнтовною площею 4,50 га, що розташована за адресою вул. Колоскова, 11А у Солом'янському районі м. Києва, згідно з додатком до рішення (за рахунок земельних ділянок: кадастровий номер: 8000000000:72:261:0006 та обліковий номер: 72:261:0086) та присвоїти скверу назву «Совська балка»

№	Прізвище, ім'я, по батькові	Дата народження	Адреса реєстрації	Контактний номер телефону	Підпис	Дата підписання
1.						29.10.2018
2.						29.10.2018
3.						29.10.2018
4.						29.10.2018
5.						29.10.2018
6.						29.10.2018
7.						29.10.2018
8.						29.10.18
9.						29.10.18
10.						29.10.18

Загальна кількість підписів: (10). з них належно оформлено (10).

Член Ініціативної групи : **Гончаров Руслан Володимирович**	(підпис)	Гончаров Р.В. (прізвище та ініціали)
Член Ініціативної групи : **Гончарова Валентина Валентинівна**	(підпис)	Гончарова В.В. (прізвище та ініціали)
Член Ініціативної групи : **Туркевич Юлія Олександрівна**	(підпис)	Туркевич Ю.О. (прізвище та ініціали)
Член Ініціативної групи : **Максюк Олександра Ігорівна**	(підпис)	Максюк О.І. (прізвище та ініціали)
Член Ініціативної групи : **Крочак Андрій Васильович**	(підпис)	Крочак А.В. (прізвище та ініціали)

ПІДПИСНИЙ ЛИСТ № 138

Із підписами членів територіальної громади міста Києва, щодо ініціювання в порядку місцевої ініціативи питання щодо :

«Надання статус скверу земельній ділянці орієнтовною площею 4,50 га, що розташована за адресою вул. Колоскова, 11А у Солом'янському районі м. Києва, згідно з додатком до рішення (за рахунок земельних ділянок: кадастровий номер: 8000000000:72:261:0006 та обліковий номер: 72:261:0086) та присвоїти скверу назву «Совська балка»

№	Прізвище, ім'я, по батькові	Дата народження	Адреса реєстрації	Контактний номер телефону	Підпис	Дата підписання
1.	Лідія Савівна					28.10.18
2.	Іванна Григорівна					28.10.2018
3.	Ярослав Олександрович					28.10.2018
4.	ній Олегович					28.10.2018
5.	Олександрович					28.10.2018
6.	Орій Сергеєвич					28.10.18
7.	Сергій Володимирович					28.10.18
8.	Вікторівна					[illegible]
9.	Петрович					28.10.18
10.	Володимирівна					28.10.18

Загальна кількість підписів: (10), з них належно оформлено (10).

Член Ініціативної групи : **Гончаров Руслан Володимирович**	(підпис)	Гончаров Р.В. (прізвище та ініціали)
Член Ініціативної групи : **Гончарова Валентина Валентинівна**	(підпис)	Гончарова В.В. (прізвище та ініціали)
Член Ініціативної групи : **Туркевич Юлія Олександрівна**	(підпис)	Туркевич Ю.О. (прізвище та ініціали)
Член Ініціативної групи : **Максюк Олександра Ігорівна**	(підпис)	Максюк О.І. (прізвище та ініціали)
Член Ініціативної групи : **Крочак Андрій Васильович**	(підпис)	Крочак А.В. (прізвище та ініціали)

ПІДПИСНИЙ ЛИСТ № 139

Із підписами членів територіальної громади міста Києва, щодо ініціювання в порядку місцевої ініціативи питання щодо :

«Надання статус скверу земельній ділянці орієнтовною площею 4,50 га, що розташована за адресою вул. Колоскова, 11А у Солом'янському районі м. Києва, згідно з додатком до рішення (за рахунок земельних ділянок: кадастровий номер: 8000000000:72:261:0006 та обліковий номер: 72:261:0086) та присвоїти скверу назву «Совська балка»

№	Прізвище, ім'я, по батькові	Дата народження	Адреса реєстрації	Контактний номер телефону	Підпис	Дата підписання
1.	Миколаївна					28.10.18
2.	Юрій Григорович					28.10.18
3.	Іванівна					28.10.18
4.	Валентина Сергіївна					28.10.18
5.	Сергій Володим.					28.10.18
6.	Ігор Мер Іван.					28.10.18
7.	Тетяна Мик.					28.10.18
8.	Тетяна Вален.					28.10.18
9.	Василь Васильович					28.10.18
10.	Наталія Витальевна					28.10.18

Загальна кількість підписів: (10), з них належно оформлено (10).

Член Ініціативної групи : **Гончаров Руслан Володимирович**	(підпис)	Гончаров Р.В. (прізвище та ініціали)
Член Ініціативної групи : **Гончарова Валентина Валентинівна**	(підпис)	Гончарова В.В. (прізвище та ініціали)
Член Ініціативної групи : **Туркевич Юлія Олександрівна**	(підпис)	Туркевич Ю.О. (прізвище та ініціали)
Член Ініціативної групи : **Максюк Олександра Ігорівна**	(підпис)	Максюк О.І. (прізвище та ініціали)
Член Ініціативної групи : **Крочак Андрій Васильович**	(підпис)	Крочак А.В. (прізвище та ініціали)

ПІДПИСНИЙ ЛИСТ № 140

Із підписами членів територіальної громади міста Києва, щодо ініціювання в порядку місцевої ініціативи питання щодо :

«Надання статус скверу земельній ділянці орієнтовною площею 4,50 га, що розташована за адресою вул. Колоскова, 11А у Солом'янському районі м. Києва, згідно з додатком до рішення (за рахунок земельних ділянок: кадастровий номер: 8000000000:72:261:0006 та обліковий номер: 72:261:0086) та присвоїти скверу назву «Совська балка»

№	Прізвище, ім'я, по батькові	Дата народження	Адреса реєстрації	Контактний номер телефону	Підпис	Дата підписання
1.	Олеговна					05.11.2018
2.	а Володимирівна					05.11.2018
3.	а Сергіївна					5.11.2018
4.	аксім Володимирович					05.11.18
5.	на Миколаївна					05.11.18
6.	Вероніка Анатоліївна					05.11.18
7.	ровна					05.11.2018
8.	насія Юріївна					05.11.2018
9.	колай Миколаєвич					5.11.2018
10.	а Євгенівна					05.11.18

Загальна кількість підписів: (10), з них належно оформлено (10).		
Член Ініціативної групи : **Гончаров Руслан Володимирович**	(підпис)	Гончаров Р.В. (прізвище та ініціали)
Член Ініціативної групи : **Гончарова Валентина Валентинівна**	(підпис)	Гончарова В.В. (прізвище та ініціали)
Член Ініціативної групи : **Туркевич Юлія Олександрівна**	(підпис)	Туркевич Ю.О. (прізвище та ініціали)
Член Ініціативної групи : **Максюк Олександра Ігорівна**	(підпис)	Максюк О.І. (прізвище та ініціали)
Член Ініціативної групи : **Крочак Андрій Васильович**	(підпис)	Крочак А.В. (прізвище та ініціали)

ПІДПИСНИЙ ЛИСТ № 141

Із підписами членів територіальної громади міста Києва, щодо ініціювання в порядку місцевої ініціативи питання щодо :

«Надання статус скверу земельній ділянці орієнтовною площею 4,50 га, що розташована за адресою вул. Колоскова, 11А у Солом'янському районі м. Києва, згідно з додатком до рішення (за рахунок земельних ділянок: кадастровий номер: 8000000000:72:261:0006 та обліковий номер: 72:261:0086) та присвоїти скверу назву «Совська балка»

№	Прізвище, ім'я, по батькові	Дата народження	Адреса реєстрації	Контактний номер телефону	Підпис	Дата підписання
1.	Ірина Степанівна					24.10.18
2.	Олександрівна					24.10.18
3.	Віктор					24.10.18
4.	Алексієвич					24.10.18
5.	Сергіївна					24.10.18
6.	Валентина					24.10.18
7.	Віктор Романович					24.10.18
8.	Василівна					24.10.18
9.	Ігор Іванович					24.10.18
10.	Тетяна Сергіївна					24.10.18

Загальна кількість підписів: (10), з них належно оформлено (8).		
Член Ініціативної групи : **Гончаров Руслан Володимирович**	(підпис)	Гончаров Р.В. (прізвище та ініціали)
Член Ініціативної групи : **Гончарова Валентина Валентинівна**	(підпис)	Гончарова В.В. (прізвище та ініціали)
Член Ініціативної групи : **Туркевич Юлія Олександрівна**	(підпис)	Туркевич Ю.О. (прізвище та ініціали)
Член Ініціативної групи : **Максюк Олександра Ігорівна**	(підпис)	Максюк О.І. (прізвище та ініціали)
Член Ініціативної групи : **Крочак Андрій Васильович**	(підпис)	Крочак А.В. (прізвище та ініціали)

ПІДПИСНИЙ ЛИСТ № 142

Із підписами членів територіальної громади міста Києва, щодо ініціювання в порядку місцевої ініціативи питання щодо :

«Надання статус скверу земельній ділянці орієнтовною площею 4,50 га, що розташована за адресою вул. Колоскова, 11А у Солом'янському районі м. Києва, згідно з додатком до рішення (за рахунок земельних ділянок: кадастровий номер: 8000000000:72:261:0006 та обліковий номер: 72:261:0086) та присвоїти скверу назву «Совська балка»

№	Прізвище, ім'я, по батькові	Дата народження	Адреса реєстрації	Контактний номер телефону	Підпис	Дата підписання
1.	[redacted]					24.10.18
2.	[redacted]					24.10.18
3.	[redacted]					24.10.18
4.	[redacted]					24.10.18
5.	[redacted]					24.10.18
6.	[redacted]					24.10.18
7.	[redacted]					24.10.18
8.	[redacted]					24.10.18
9.	[redacted]					24.10.18
10.	[redacted]					24.10.18

Загальна кількість підписів: (10), з них належно оформлено (10).

Член Ініціативної групи : **Гончаров Руслан Володимирович**	(підпис)	Гончаров Р.В. (прізвище та ініціали)
Член Ініціативної групи : **Гончарова Валентина Валентинівна**	(підпис)	Гончарова В.В. (прізвище та ініціали)
Член Ініціативної групи : **Туркевич Юлія Олександрівна**	(підпис)	Туркевич Ю.О. (прізвище та ініціали)
Член Ініціативної групи : **Максюк Олександра Ігорівна**	(підпис)	Максюк О.І. (прізвище та ініціали)
Член Ініціативної групи : **Крочак Андрій Васильович**	(підпис)	Крочак А.В. (прізвище та ініціали)

ПІДПИСНИЙ ЛИСТ № 143

Із підписами членів територіальної громади міста Києва, щодо ініціювання в порядку місцевої ініціативи питання щодо :

«Надання статус скверу земельній ділянці орієнтовною площею 4,50 га, що розташована за адресою вул. Колоскова, 11А у Солом'янському районі м. Києва, згідно з додатком до рішення (за рахунок земельних ділянок: кадастровий номер: 8000000000:72:261:0006 та обліковий номер: 72:261:0086) та присвоїти скверу назву «Совська балка»

№	Прізвище, ім'я, по батькові	Дата народження	Адреса реєстрації	Контактний номер телефону	Підпис	Дата підписання
1.	[redacted]					21.10.18
2.	[redacted]					21.10.18
3.	[redacted]					21.10.18
4.	[redacted]					21.10.18
5.	[redacted]					21.10.18
6.	[redacted]					21.10.18
7.	[redacted]					21.10.18
8.	[redacted]					21.10.18
9.	[redacted]					21.10.18
10.	[redacted]					21.10.18

Загальна кількість підписів: (9), з них належно оформлено (8).

Член Ініціативної групи : **Гончаров Руслан Володимирович**	(підпис)	Гончаров Р.В. (прізвище та ініціали)
Член Ініціативної групи : **Гончарова Валентина Валентинівна**	(підпис)	Гончарова В.В. (прізвище та ініціали)
Член Ініціативної групи : **Туркевич Юлія Олександрівна**	(підпис)	Туркевич Ю.О. (прізвище та ініціали)
Член Ініціативної групи : **Максюк Олександра Ігорівна**	(підпис)	Максюк О.І. (прізвище та ініціали)
Член Ініціативної групи : **Крочак Андрій Васильович**	(підпис)	Крочак А.В. (прізвище та ініціали)

ПІДПИСНИЙ ЛИСТ № 144

Із підписами членів територіальної громади міста Києва, щодо ініціювання в порядку місцевої ініціативи питання щодо :

«Надання статус скверу земельній ділянці орієнтовною площею 4,50 га, що розташована за адресою вул. Колоскова, 11А у Солом'янському районі м. Києва, згідно з додатком до рішення (за рахунок земельних ділянок: кадастровий номер: 8000000000:72:261:0006 та обліковий номер: 72:261:0086) та присвоїти скверу назву «Совська балка»

№	Прізвище, ім'я, по батькові	Дата народження	Адреса реєстрації	Контактний номер телефону	Підпис	Дата підписання
1.	ія Володимирівна					01.11.18
2.	Олексій Андрійович					01.11.18
3.	а Ярославівна					4.11.18
4.	лентина Волод					01.11.18
5.	ра Олександрівна					01.11.18
6.	тарія Сергіївна					01.11.18
7.	вій Петрович					02.11.2018
8.	ия Іванівна					02.11.2018
9.						
10.						

Загальна кількість підписів: (8), з них належно оформлено (8).

Член Ініціативної групи : **Гончаров Руслан Володимирович**	(підпис)	Гончаров Р.В. (прізвище та ініціали)
Член Ініціативної групи : **Гончарова Валентина Валентинівна**	(підпис)	Гончарова В.В. (прізвище та ініціали)
Член Ініціативної групи : **Туркевич Юлія Олександрівна**	(підпис)	Туркевич Ю.О. (прізвище та ініціали)
Член Ініціативної групи : **Максюк Олександра Ігорівна**	(підпис)	Максюк О.І. (прізвище та ініціали)
Член Ініціативної групи : **Крочак Андрій Васильович**	(підпис)	Крочак А.В. (прізвище та ініціали)

ПІДПИСНИЙ ЛИСТ № 145

Із підписами членів територіальної громади міста Києва, щодо ініціювання в порядку місцевої ініціативи питання щодо :

«Надання статус скверу земельній ділянці орієнтовною площею 4,50 га, що розташована за адресою вул. Колоскова, 11А у Солом'янському районі м. Києва, згідно з додатком до рішення (за рахунок земельних ділянок: кадастровий номер: 8000000000:72:261:0006 та обліковий номер: 72:261:0086) та присвоїти скверу назву «Совська балка»

№	Прізвище, ім'я, по батькові	Дата народження	Адреса реєстрації	Контактний номер телефону	Підпис	Дата підписання
1.	ександр Василь					19.10.2018р
2.	рій Васильович					22.10.2018
3.	ьохов Ігорович					22.10.18.
4.	ард Львович					28.10.18
5.	ія Олександрівна					28.10.18
6.	ріївич					28.10.18
7.	а Анатоліївна					28.10.18
8.	(Валентина Валент					4.11.18.
9.						
10.						

Загальна кількість підписів: (8), з них належно оформлено (8).

Член Ініціативної групи : **Гончаров Руслан Володимирович**	(підпис)	Гончаров Р.В. (прізвище та ініціали)
Член Ініціативної групи : **Гончарова Валентина Валентинівна**	(підпис)	Гончарова В.В. (прізвище та ініціали)
Член Ініціативної групи : **Туркевич Юлія Олександрівна**	(підпис)	Туркевич Ю.О. (прізвище та ініціали)
Член Ініціативної групи : **Максюк Олександра Ігорівна**	(підпис)	Максюк О.І. (прізвище та ініціали)
Член Ініціативної групи : **Крочак Андрій Васильович**	(підпис)	Крочак А.В. (прізвище та ініціали)

ПІДПИСНИЙ ЛИСТ № 146

Із підписами членів територіальної громади міста Києва, щодо ініціювання в порядку місцевої ініціативи питання щодо :

«Надання статус скверу земельній ділянці орієнтовною площею 4,50 га, що розташована за адресою вул. Колоскова, 11А у Солом'янському районі м. Києва, згідно з додатком до рішення (за рахунок земельних ділянок: кадастровий номер: 8000000000:72:261:0006 та обліковий номер: 72:261:0086) та присвоїти скверу назву «Совська балка»

№	Прізвище, ім'я, по батькові	Дата народження	Адреса реєстрації	Контактний номер телефону	Підпис	Дата підписання
1.	Миколаївна					03.11.2018
2.	Сергіївна					03.11.2018
3.	Андріївна					03.11.2018
4.						03.11.2018
5.	Віктрівна					03.11.2018
6.						03.11.18
7.	Григорович					06.03.2019
8.						
9.						
10.						

Загальна кількість підписів: (7), з них належно оформлено (7).

Член Ініціативної групи : **Гончаров Руслан Володимирович**	(підпис)	Гончаров Р.В. (прізвище та ініціали)
Член Ініціативної групи : **Гончарова Валентина Валентинівна**	(підпис)	Гончарова В.В. (прізвище та ініціали)
Член Ініціативної групи : **Туркевич Юлія Олександрівна**	(підпис)	Туркевич Ю.О. (прізвище та ініціали)
Член Ініціативної групи : **Максюк Олександра Ігорівна**	(підпис)	Максюк О.І. (прізвище та ініціали)
Член Ініціативної групи : **Крочак Андрій Васильович**	(підпис)	Крочак А.В. (прізвище та ініціали)

ПІДПИСНИЙ ЛИСТ № 147

Із підписами членів територіальної громади міста Києва, щодо ініціювання в порядку місцевої ініціативи питання щодо :

«Надання статус скверу земельній ділянці орієнтовною площею 4,50 га, що розташована за адресою вул. Колоскова, 11А у Солом'янському районі м. Києва, згідно з додатком до рішення (за рахунок земельних ділянок: кадастровий номер: 8000000000:72:261:0006 та обліковий номер: 72:261:0086) та присвоїти скверу назву «Совська балка»

№	Прізвище, ім'я, по батькові	Дата народження	Адреса реєстрації	Контактний номер телефону	Підпис	Дата підписання
1.	Марія Олексіївна					27.10.18
2.	Дмитро Володимирівна					27.10.18
3.	Дмитро Володимирович					27.10.18
4.	Володимирович					27.10.18
5.	Володимирович					27.10.18
6.	Юзефович					08.11.18
7.						
8.						
9.						
10.						

Загальна кількість підписів: (6), з них належно оформлено (6).

Член Ініціативної групи : **Гончаров Руслан Володимирович**	(підпис)	Гончаров Р.В. (прізвище та ініціали)
Член Ініціативної групи : **Гончарова Валентина Валентинівна**	(підпис)	Гончарова В.В. (прізвище та ініціали)
Член Ініціативної групи : **Туркевич Юлія Олександрівна**	(підпис)	Туркевич Ю.О. (прізвище та ініціали)
Член Ініціативної групи : **Максюк Олександра Ігорівна**	(підпис)	Максюк О.І. (прізвище та ініціали)
Член Ініціативної групи : **Крочак Андрій Васильович**	(підпис)	Крочак А.В. (прізвище та ініціали)

ПІДПИСНИЙ ЛИСТ № 148

Із підписами членів територіальної громади міста Києва, щодо ініціювання в порядку місцевої ініціативи питання щодо :

«Надання статус скверу земельній ділянці орієнтовною площею 4,50 га, що розташована за адресою вул. Колоскова, 11А у Солом'янському районі м. Києва, згідно з додатком до рішення (за рахунок земельних ділянок: кадастровий номер: 8000000000:72:261:0006 та обліковий номер: 72:261:0086) та присвоїти скверу назву «Совська балка»

№	Прізвище, ім'я, по батькові	Дата народження	Адреса реєстрації	Контактний номер телефону	Підпис	Дата підписання
1.	Сергійович					26.10.2018
2.	ксандра Валентинівна					28.11.2018
3.	...тяна Володимирівна					8.11.2018
4.	...а Сергіївна					8.11.2018
5.						
6.						
7.						
8.						
9.						
10.						

Загальна кількість підписів: (4), з них належно оформлено (4).

Член Ініціативної групи : **Гончаров Руслан Володимирович**	(підпис)	Гончаров Р.В. (прізвище та ініціали)
Член Ініціативної групи : **Гончарова Валентина Валентинівна**	(підпис)	Гончарова В.В. (прізвище та ініціали)
Член Ініціативної групи : **Туркевич Юлія Олександрівна**	(підпис)	Туркевич Ю.О. (прізвище та ініціали)
Член Ініціативної групи : **Максюк Олександра Ігорівна**	(підпис)	Максюк О.І. (прізвище та ініціали)
Член Ініціативної групи : **Крочак Андрій Васильович**	(підпис)	Крочак А.В. (прізвище та ініціали)

ПІДПИСНИЙ ЛИСТ № 149

Із підписами членів територіальної громади міста Києва, щодо ініціювання в порядку місцевої ініціативи питання щодо :

«Надання статус скверу земельній ділянці орієнтовною площею 4,50 га, що розташована за адресою вул. Колоскова, 11А у Солом'янському районі м. Києва, згідно з додатком до рішення (за рахунок земельних ділянок: кадастровий номер: 8000000000:72:261:0006 та обліковий номер: 72:261:0086) та присвоїти скверу назву «Совська балка»

№	Прізвище, ім'я, по батькові	Дата народження	Адреса реєстрації	Контактний номер телефону	Підпис	Дата підписання
1.	Мод. Алексеєвн					04.XI.18
2.	...сія Алексеєвна					04.XI.18
3.	...ладимир Алексан					08.11.2018
4.	...а Науежда Олекс					08.11.2018
5.						
6.						
7.						
8.						
9.						
10.						

Загальна кількість підписів: (4), з них належно оформлено (4).

Член Ініціативної групи : **Гончаров Руслан Володимирович**	(підпис)	Гончаров Р.В. (прізвище та ініціали)
Член Ініціативної групи : **Гончарова Валентина Валентинівна**	(підпис)	Гончарова В.В. (прізвище та ініціали)
Член Ініціативної групи : **Туркевич Юлія Олександрівна**	(підпис)	Туркевич Ю.О. (прізвище та ініціали)
Член Ініціативної групи : **Максюк Олександра Ігорівна**	(підпис)	Максюк О.І. (прізвище та ініціали)
Член Ініціативної групи : **Крочак Андрій Васильович**	(підпис)	Крочак А.В. (прізвище та ініціали)

ПІДПИСНИЙ ЛИСТ № 150

Із підписами членів територіальної громади міста Києва, щодо ініціювання в порядку місцевої ініціативи питання щодо :

«Надання статус скверу земельній ділянці орієнтовною площею 4,50 га, що розташована за адресою вул. Колоскова, 11А у Солом'янському районі м. Києва, згідно з додатком до рішення (за рахунок земельних ділянок: кадастровий номер: 8000000000:72:261:0006 та обліковий номер: 72:261:0086) та присвоїти скверу назву «Совська балка»

№	Прізвище, ім'я, по батькові	Дата народження	Адреса реєстрації	Контактний номер телефону	Підпис	Дата підписання
1.	[redacted]	[redacted]	[redacted]	[redacted]		22.10.18
2.	[redacted]	[redacted]	[redacted]	[redacted]		1.11.18
3.	[redacted]	[redacted]	[redacted]	[redacted]		1.11.18
4.						
5.						
6.						
7.						
8.						
9.						
10.						

Загальна кількість підписів: (3), з них належно оформлено (3).

Член Ініціативної групи : **Гончаров Руслан Володимирович**	(підпис)	Гончаров Р.В. (прізвище та ініціали)
Член Ініціативної групи : **Гончарова Валентина Валентинівна**	(підпис)	Гончарова В.В. (прізвище та ініціали)
Член Ініціативної групи : **Туркевич Юлія Олександрівна**	(підпис)	Туркевич Ю.О. (прізвище та ініціали)
Член Ініціативної групи : **Максюк Олександра Ігорівна**	(підпис)	Максюк О.І. (прізвище та ініціали)
Член Ініціативної групи : **Крочак Андрій Васильович**	(підпис)	Крочак А.В. (прізвище та ініціали)

Київська міська рада
14.11.2018 № 08/20752

КИЇВСЬКА МІСЬКА РАДА

СЕКРЕТАРІАТ

УПРАВЛІННЯ З ПИТАНЬ ДЕЦЕНТРАЛІЗАЦІЇ, РОЗВИТКУ МІСЦЕВОГО САМОВРЯДУВАННЯ, РЕГІОНАЛЬНИХ ТА МІЖНАРОДНИХ ЗВ'ЯЗКІВ

01044, м. Київ, вул. Хрещатик, 36 *тел.:(044)202-70-88*

14.11.18 № 08/246-181

на № _____ від _____

Заступнику міського голови -
секретарю Київської міської ради
Прокопіву В.В.

Шановний Володимире Володимировичу!

На адресу Київської міської ради надійшла заява та проект рішення «Про надання статусу скверу земельній ділянці, за адресою вул. Колоскова, 11А орієнтованою площею 4,50 га у Солом'янському районі м. Києва» від 12.11.2018 №08/КО-5060.

Інформуємо, що 12.10.2018 до секретаріату Київської міської ради надійшло повідомлення ініціативної групи членів територіальної громади міста Києва про початок збору підписів на підтримку вищезазначеної місцевої ініціативи, яке зареєстровано у системі електронного документообігу за №08/КО-4667. Відповідно до пункту 3.2 Порядку внесення та розгляду місцевих ініціатив в місті Києві, затвердженого рішенням Київської міської ради від 08.12.2016 №545/1549 (далі – Порядок) строк збору підписів на підтримку місцевої ініціативи не може перевищувати тридцяти календарних днів з дня реєстрації секретаріатом Київської міської ради повідомлення ініціативної групи про початок збору підписів на підтримку місцевої ініціативи у системі електронного документообігу. Заява та письмова пропозиція про внесення даної місцевої ініціативи разом з підписними листами на її підтримку надійшли до секретаріату Київської міської ради 12.11.2018, що не перевищує зазначений термін.

На підтримку порушеного питання зібрано 1470 підписів, 197 з яких визнано недійсними. Згідно з Порядком запропонована місцева ініціатива за Вашим дорученням може бути направлена в управління організаційного та документального забезпечення діяльності Київської міської ради для опрацювання проекту рішення в установленому порядку.

Просимо розглянути.

Додаток: заява про внесення місцевої ініціативи, на 152 арк.

З повагою
начальник управління Ю. Павлов

Журова 202 70 48
Стеценко 202 73 97

Київськаміська рада
Заступнику міськогоголови –
Секретарю Київськоїміської ради
Прокопіву В.В. від

Ініціативноїгрупи

1. **Гончаров Руслан Володимирович**
2. **Гончарова Валентина Валентинівна**
3. **Туркевич Юлія Олександрівна**
4. **МаксюкОлександраІгорівна**
5. **Крочак Андрій Васильович**

ПОВІДОМЛЕННЯ
ПРО ПОЧАТОК ЗБОРУ ПІДПИСІВ НА ПІДТРИМКУ МІСЦЕВОЇ ІНІЦІАТИВИ

Відповідно до Порядку внесення та розглядумісцевихініціатив в місті Києві повідомляємо про утворення Ініціативної групи у складі:

№	Прізвище, ім'я, по батькові	Дата народження	Серія та номер паспорта	Адреса реєстрації
1.	Гончаров Руслан Володимирович			
2.	Гончарова Валентина Валентинівна			
3.	Туркевич Юлія Олександрівна			
4.	Максюк Олександра Ігорівна			
5.	Крочак Андрій Васильович			

При цьому зазначаємо, що відповідальним членом ініціативної групи, який буде відповідати за організаціюроботи та контактувати з представниками Київськоїміської ради та Київської міської державної адміністрації є:

Прізвище, ім'я, по батькові	Домашня адреса	Контактний телефон	Адреса електроннопошти
Гончаров Руслан Володимирович			

Київська міська рада
12.10.2018 № 08/КО-4667

Ми пропонуємо внести до Київськоїміської ради,як представницького органу територіальної громади міста Києва наступну місцеву ініціативу: «Надати статус скверу земельній ділянці орієнтовною площею 4,50 га, що розташована за адресою вул. Колоскова, 11А у Солом`янському районі м. Києва, згідно з додатком до рішення (за рахунок земельних ділянок: кадастровий номер: 8000000000:72:261:0006 та обліковий номер: 72:261:0086) та присвоїти скверу назву «Совська балка»

.Відповідно до Закону України "Про захист персональних даних" члени ініціативної групи дають згоду на обробку їх персональних даних, що підтверджується особистим підписом.

№	**Прізвище, ім'я, по батькові**	Особистий підпис
1.	**Гончаров Руслан Володимирович**	
2.	**Гончарова Валентина Валентинівна**	
3.	**Туркевич Юлія Олександрівна**	
4.	**Максюк Олександра Ігорівна**	
5.	**Крочак Андрій Васильович**	

"12" Жовтня 2018 року м. Київ

Гончаров Р.В. (П. І. Б) (підпис)

Гончарова В.В. (П. І. Б) (підпис)

Туркевич Ю.О (П. І. Б) (підпис)

Максюк О.І. (П. І. Б) (підпис)

Крочак А.В (П. І. Б) (підпис)

Київськаміська рада
Заступнику міськогоголови –
Секретарю Київськоїміської ради
Прокопіву В.В. від

Ініціативноїгрупи

1. **Гончаров Руслан Володимирович**
2. **Гончарова Валентина Валентинівна**
3. **Туркевич Юлія Олександрівна**
4. **МаксюкОлександраІгорівна**
5. **Крочак Андрій Васильович**

Гончаров Руслан Володимирович

[redacted]

Домашня адреса із зазначенням номера контактного телефону

Гончарова Валентина Валентинівна

Прізвище, імя, по батькові, який зареєстрований за адресою:

[redacted]

Домашня адреса із зазначенням номера контактного телефону

Туркевич Юлія Олександрівна

Прізвище, імя, по батькові, який зареєстрований за адресою:

[redacted]

Домашня адреса із зазначенням номера контактного телефону

Максюк Олександра Ігорівна

Прізвище, імя, по батькові, який зареєстрований за адресою:

[redacted]

Домашня адреса із зазначенням номера контактного телефону

Крочак Андрій Васильович

Прізвище, імя, по батькові, який зареєстрований за адресою:

[redacted]

Домашня адреса із зазначенням номера контактного телефону

Київська міська рада
12.11.2018 № 08/КО-5060

Заява

Відповідно до пункту 3.6 Порядку внесення і розгляду місцевих ініціатив в місті Києві просимо Вас внести на розгляд до Київської міської ради місцеву ініціативу, викладену у письмову вигляді у додатку до цієї заяви.

Додатки:

1. Письмово викладена пропозиція про розгляд Київською міською радою відповідного питання або проект рішення Київської міської ради та пояснювальна записка до нього на 3 аркушах.;

2. Підписні листи, заповнені за формою, наведеною у додатку 2 до цього Порядку, на 150 аркушах.

Член ініціативної групи _____ (підпис) Гончаров Р.В
(прізвище та ініціали)

Член ініціативної групи _____ (підпис) Гончарова В.В.
(прізвище та ініціали)

Член ініціативної групи _____ (підпис) Ткуневич Ю.О.
(прізвище та ініціали)

Член ініціативної групи _____ (підпис) Максюк О.У.
(прізвище та ініціали)

Член ініціативної групи _____ (підпис) Ісрогак А.В
(прізвище та ініціали)

"09" листопада 2018р. м. Київ

ПИСЬМОВА ПРОПОЗИЦІЯ ДО КИЇВСЬКОЇ МІСЬКОЇ РАДИ, ПОДАНА В ПОРЯДКУ МІСЦЕВОЇ ІНІЦІАТИВИ :

«Надати статус скверу земельній ділянці орієнтовною площею 4,50 га, що розташована за адресою вул. Колоскова, 11А у Солом'янському районі м. Києва, згідно з додатком до рішення (за рахунок земельних ділянок: кадастровий номер: 8000000000:72:261:0006 та обліковий номер: 72:261:0086) та присвоїти скверу назву «Совська балка»

1. Надати статус скверу земельній ділянці орієнтовною площею 4,50 га, що розташована за адресою вул. Колоскова, 11А у Солом'янському районі м. Києва, згідно з додатком до рішення (за рахунок земельних ділянок: кадастровий номер: 8 000000000:72:261:0006 та обліковий номер: 72:261:0086) (план-схема додається).

1.1 Присвоїти скверу на земельній ділянці, зазначеній у пункті 1 цього рішення, назву «Совська балка».

2.Комунальному підприємству по утриманню зелених насаджень Солом'янського району м. Києва в установленому порядку:

2.1 Здійснити організаційно-правові заходи щодо оформлення права постійного землекористування земельною ділянкою, визначеною пунктом 1 цього рішення.

2.2 У місячний термін з дня набуття чинності рішення про надання земельної ділянки у користування, вжити заходів щодо державної реєстрації права користування на земельну ділянку, що визначена пунктом 1 цього рішення.

3.Київському комунальному об'єднанню зеленого будівництва та експлуатації зелених насаджень міста «Київзеленбуд» здійснити організаційно правові заходи щодо благоустрою земельної ділянки, що визначена пунктом 1 цього рішення (коди ділянок: кадастровий номер 8 000000000:72:261:0006 та обліковий номер 72:261:0086).

4.Внести зміни до програми комплексного розвитку зеленої зони міста Києва до 2010 року та концепції формування зелених насаджень в центральній частині міста, що затверджена рішенням Київської міської ради від 19.07.2005 року №806/3381 та продовжена на період до 2017 року рішенням Київської міської ради від 07.07.2016 №572/572, включивши до переліку озеленених територій загального користування міста Києва, що відповідають типологічним ознакам та планувальним вимогам (таблиця №2), земельну ділянку, зазначену в пункті 1 цього рішення.

5.Виконавчому органу Київради (Київської міської державної адміністрації) вирішити в установленому порядку питання фінансування заходів, передбачених пунктами 2 та 3 цього рішення.

6.Опублікувати це рішення у газеті Київської міської ради «Хрещатик» в установленому порядку.

7.Контроль за виконанням цього рішення покласти на постійну комісію Київської міської ради з питань екологічної політики.

Член ініціативної групи _____ (підпис) Гончаров Р.В.
(прізвище та ініціали)

Член ініціативної групи _____ (підпис) Гончарова В.В.
(прізвище та ініціали)

Член ініціативної групи _____ (підпис) Гудрович Ю.О.
(прізвище та ініціали)

Член ініціативної групи _____ (підпис) Макеєнок О.І.
(прізвище та ініціали)

Член ініціативної групи _____ (підпис) Крочак А.В.
(прізвище та ініціали)

"09" листопада 2018р. м. Київ

Орієнтовні межі скверу „Совська балка"

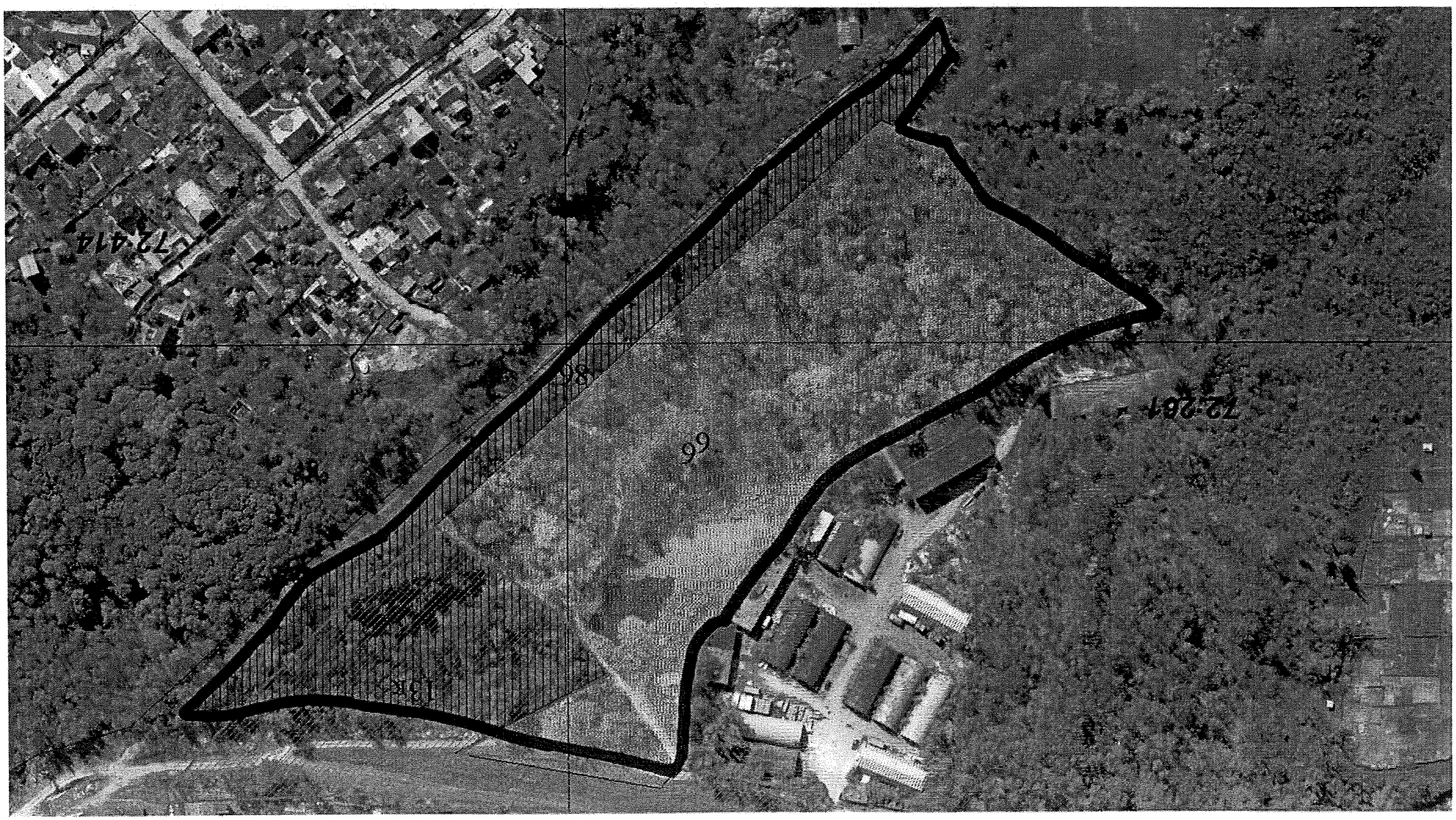

питання 4

ВИКОНАВЧИЙ ОРГАН КИЇВСЬКОЇ МІСЬКОЇ РАДИ
(КИЇВСЬКА МІСЬКА ДЕРЖАВНА АДМІНІСТРАЦІЯ)

ДЕПАРТАМЕНТ ЗЕМЕЛЬНИХ РЕСУРСІВ

вул. Хрещатик, 32-а, м. Київ, 01601, тел. (044) 279-58-72, ф. (044) 288-07-57,
КБУ"Контактний центр міста Києва" 15-51,E-mail: dzr@kievcity.gov.ua Код ЄДРПОУ 26199097

06.12.2018 № 05719-25985
на № 08/281-2610 від 30.11.2018

Голові постійної комісії Київської міської ради з питань містобудування, архітектури та землекористування
Міщенку О.Г.

Щодо надання інформації про діяльність Департаменту земельних ресурсів за 2018 рік

Шановний Олександре Григоровичу!

Департаментом земельних ресурсів, в межах компетенції, опрацьовано лист постійної комісії Київської міської ради з питань містобудування, архітектури та землекористування від 30.11.2018 №08/281-2610 стосовно надання інформації про діяльність департаменту за 2018 рік.

За результатами опрацювання надаємо відповідну інформацію в додатках.

Додатки: на 4 арк.

Директора Петро ОЛЕНИЧ

Жанна Василига 278-39-91

Результати основної діяльності за 2018 рік:

1. **Прийом громадян та отримання довідок**
   Структуру роботи Департаменту змінено у такий спосіб, щоб зменшити кількість документів, черг за ними та зекономити час киян. Раніше прийом громадян підрозділами Департаменту відбувався лише два рази на тиждень і тривав обмежену кількість годин. Після звернення людям доводилося чекати два з половиною тижні і приходити вдруге, щоб отримати довідку. Сьогодні ж процедура отримання довідки зводиться до одного документу і одного відвідування Департаменту.
   Наприклад, довідку про грошову оцінку ми тепер видаємо щодня протягом 15 хвилин з моменту звернення. Найближчим часом цю довідку можна буде отримати онлайн через «кабінет киянина» за допомогою цифрового підпису, BankID.
   Обробка заяви та видача довідки є цілком безкоштовною та здійснюється без затримок.

2. **Нова прозора структура Департаменту**
   Глобальне завдання нашої команди – створити збалансовану модель взаємовідносин між землекористувачем та міською владою. На сьогодні розроблено механізм, який забезпечить відповідальне ставлення міста до користувача, а користувача – до своїх обов'язків перед громадою при користуванні земельною ділянкою.
   Впровадили чіткий регламент та контроль за термінами обробки всіх документів, забезпечили стандартизацію договірних відносин.
   Усунули всі фактори, завдяки яким було можливо вести політику «подвійних стандартів». В тому числі, ми унеможливили маніпулювання сумами при сплаті за землю до міського бюджету.

3. **Електронна система обліку договорів оренди**
   Зараз, в межах співпраці міської влади з Державною фіскальною службою України, ми тестуємо електронну систему обліку договорів оренди.

4. **Оформлення земельних ділянок**
   На сьогодні ми активізували роботу щодо оформлення земельних ділянок закладів освіти, медицини, скверів та парків. Це унеможливить використання цих територій під будь-які інші цілі, окрім задекларованих, і поставить крапку у будь-яких спробах зазіхання на них.

5. **Обробка документації**
За період з 01.01.2018 по 05.12.2018 Департаментом земельних ресурсів виконавчого органу Київської міської ради (Київської міської державної адміністрації):
- підготовлено та погоджено 3634 проектів рішень Київської міської ради;
- зареєстровано та опрацьовано 2586 кадастрових справ та 3872 справ-клопотань;
- підготовлено та видано 14585 довідок про нормативно грошову оцінку землі.

6. **Надходження орендної плати, земельного податку та коштів від продажу землі до бюджету міста Києва**
Станом на 01.12.2018 надійшло коштів:

Плата за землю	–	5103,9685 млн. грн.
Земельний податок	–	2268,8659 млн. грн.
Орендна плата за землю	–	2835,1026 млн.грн.

7. **Претензійна робота щодо сплати боргів**
Розпочато претензійну роботу з користувачами щодо сплати боргів. А також роз'яснювальну роботу щодо важливості своєчасної сплати оренди за користування землею, адже вказані кошти надходять до бюджету міста Києва та використовуються на потреби киян.
Станом на 05.12.2018 розіслано 586 листів із зазначенням розміру боргу загальною сумою 2 млрд 503 млн гривень.

8. **Затверджено Міську цільову програму використання та охорони земель Києва на 2019-2021 роки**
Програму було підтримано 04.12.18 на пленарному засіданні Київської міської ради.
Основною складовою Програми є проведення інвентаризації земель міста,
завдяки чому повернути до бюджету орієнтовно 1,5-2 млрд гривень недоплат та збільшити надходження до 2 млрд гривень на рік.

Плани та перспективи на 2019 рік:

1. Створення цифрового майданчика, що забезпечить комунікацію з користувачами землі.
2. Надання всіх послуг за допомогою електронних сервісів.

3. Впровадження обміну інформацією з іншими інформаційними системами управління активами міста.

4. Запуск електронних земельних торгів у Києві.

   У пріоритеті Департаменту земельних ресурсів – розробка нової методології, в тому числі проекту законодавчих змін, які дозволять запустити спрощену та відкриту процедуру електронних земельних торгів. За підтримки депутатського корпусу, плануємо запустити пілотний проект у 2019 році.

5. Автоматизація процесів контролю надходження плати за землю та контролю орендних відносин.

6. Реалізація Міської цільової програми використання та охорони земель Києва на 2019-2021 роки, яка передбачає наступні заходи:
   1) Проведення інвентаризації земель міста, завдяки чому повернути до бюджету орієнтовно 1,5-2 млрд гривень недоплат та збільшити надходження до 2 млрд гривень на рік;
   2) Забезпечення прозорості у сфері земельних відносин, підвищення ефективного використання земель шляхом:

- створення сучасної інформаційної інфраструктури для ефективного, відкритого та відповідального управління землями міста;
- встановлення меж міста Києва;
- формування земель комунальної власності територіальної громади міста Києва та оформлення прав на них;
- визначення шляхів удосконалення управління у сфері використання та охорони земель міста Києва, підвищення ролі місцевого самоврядування у сфері регулювання земельних відносин;
- організація оформлення прав на землю усіма землекористувачами;
- оптимізація земельно-господарського устрою території міста;
- спрощення процедури оформлення прав на землю;
- підвищення ефективності міського землекористування та збільшення надходжень коштів до міського бюджету від плати за землю, продажу земельних ділянок та права оренди землі;
- підвищення еколого-економічної ефективності міського землекористування.

7. Проведення просвітницької кампанії.
   За допомогою інтерактивних систем в онлайн режимі на нашому веб-ресурсі будемо пояснювати киянам, що таке земельні відносини, які є права і обов'язки у кожної з сторін. Як визначається грошова оцінка, чим відрізняються нормативно грошова і експертна оцінка земельної ділянки. З чого складається плата за землю і куди вона спрямовується. Які процеси є обов'язковими при купівлі-продажу, даруванні або отримання в оренду земельної ділянки.

8. Створення API для забезпечення доступу сторонніх розробників до відкритих даних. У такий спосіб з'являться нові інформаційні та сервісні послуги відповідно до запиту користувачів.

ПИТАННЯ 6.

УКРАЇНА

ВИКОНАВЧИЙ ОРГАН КИЇВСЬКОЇ МІСЬКОЇ РАДИ
(КИЇВСЬКА МІСЬКА ДЕРЖАВНА АДМІНІСТРАЦІЯ)

ДЕПАРТАМЕНТ З ПИТАНЬ ДЕРЖАВНОГО АРХІТЕКТУРНО - БУДІВЕЛЬНОГО КОНТРОЛЮ МІСТА КИЄВА

вул. Хрещатик, 32, м. Київ, 01044, тел. (044) 279-61-46
Контактний центр міста Києва (044) 15 51,E-mail: dabk@kievcity.gov.ua, Код ЄДРПОУ 40224921

05.12.2018 № 073-11532

Голові постійної комісії з питань містобудування, архітектури та землекористування VIII скликання
О. Міщенку

Департамент з питань державного архітектурно-будівельного контролю міста Києва виконавчого органу Київської міської ради (Київської міської державної адміністрації) (далі – Департамент) на виконання листа Голови постійної комісії з питань містобудування, архітектури та землекористування VIII скликання від 30.11.2018 № 08/281-2610 щодо надання звіту про діяльність Департаменту надаємо наступну інформацію, що додається.

Додаток: звіт про діяльність Департаменту з питань державного архітектурно-будівельного контролю міста Києва виконавчого органу Київської міської ради (Київської міської державної адміністрації) на 01 грудня 2018 року на 1 арк. в 1 прим.

Директор **Володимир Кузьменко**

Ольга Сидоренко
279-62-24

Додаток до листа від 05.12.18 №073-11592

Звіт про діяльність Департаменту з питань державного архітектурно-будівельного контролю міста Києва виконавчого органу Київської міської ради (Київської міськоїдержавної адміністрації) на 01 грудня 2018 року

Станом на 01 грудня 2018 року Департаментом виконано наступну роботу організаційно - правового характеру:

1. Затверджено кошторис та план асигнувань на 2018 рік.

Затверджено на 2018 рік бюджетних призначень по загальному фонду 14749,5 тис. грн. та 453,2 тис. грн. по спеціальному фонду.

2. Проведено 4 конкурси на зайняття 14 вакантних посад, за результатами конкурсу призначено на посади 14 осіб, з яких: 7 новопризначених працівники, 7 - призначено на вищі посади.

3. Проведено 18 допорогових електронних закупівель через систему «ProZorro» відповідно до затвердженого додатку до річного плану закупівель, який розміщений на електронному майданчику «Держзакупівлі. Онлайн».

Протягом зазначеного періоду керівництво та відповідальні працівники Департаменту на виконання розпорядження виконавчого органу Київської міської ради (Київської міської державної адміністрації) від 18.03.2015 № 236 «Про створення комісії з вирішення проблемних питань по об'єктах незавершеного будівництва» прийняли та продовжують постійно приймати участь у засіданнях оперативних робочих груп з моніторингу та контролю щодо дотримання суб'єктами містобудування законодавства у сфері будівництва та протидії незаконному будівництву на території міста Києва.

На 01 грудня 2018 року до Департаменту надійшло кореспонденції:

- 2880 звернень громадян, з них: 2364 звернень надійшло поштою, 516 – отримано на особистому прийомі;
- 631 запити на інформацію.

За звітний період Департаментом було отримано 11292 вхідних листів (службова кореспонденція, запити юридичних осіб тощо), з них: 639 – депутатські звернення; 2302 – доручення виконавчого органу Київської міської ради (Київської міської державної адміністрації) та створено 13826 вихідних листів з них 3140 ініціативних.

Департамент залучено відповідачем у 149 судових справах та третьою особою у 34 судових справах. Департаментом подано 24 позови про зобов'язання вчинити дії (знесення самочинно збудованих об'єктів).

На 01 грудня 2018 року Департаментом зареєстровано та видано документів дозвільного та реєстраційного характеру щодо об'єктів незначного (СС1) та середнього (СС2) класу наслідків:

- зареєстровано повідомлень про початок виконання підготовчих робіт – 56;
- зареєстровано повідомлень про початок виконання будівельних робіт – 1294;

- опрацьовано декларацій про готовність об'єкта до експлуатації – 1349, з них зареєстровано декларацій – 992;

- опрацьовано заяв на видачу дозволу про початок виконання будівельних робіт стосовно об'єктів середнього (СС2) класу наслідків – 153, з них видано дозволів про початок виконання будівельних робіт – 60;

- опрацьовано заяв про видачу сертифіката, який засвідчує готовність до експлуатації стосовно об'єктів середнього (СС2) класу наслідків – 124, з них видано сертифікатів – 49;

- скасовано документів дозвільного та реєстраційного характеру – 421.

Опрацьовано декларацій про готовність (самочинне будівництво) – 20, 9 них зареєстровано – 2.

За звітний період Департаментом проведено 185 перевірок дотримання вимог законодавства у сфері містобудівної діяльності, будівельних норм, державних стандартів і правил стосовно об'єктів незначного (СС1) та середнього (СС2) класу наслідків, про що складено відповідні акти та за результатами проведених перевірок на 152 об'єктах будівництва виявлено порушення законодавства у сфері містобудівної діяльності, у зв'язку з чим посадовими особами Департаменту:

- видано 191 припис про усунення порушення вимог законодавства у сфері містобудівної діяльності, будівельних норм, стандартів і правил та про зупинення підготовчих та будівельних робіт;
- винесено 78 постанов про накладення штрафу за правопорушення у сфері містобудівної діяльності на загальну суму 12807185,00 грн., з яких:

- сплачено у добровільному порядку штрафи по 8 постановам на суму 563016,00 грн.,
- до органів державної виконавчої служби Департаментом направлено 22 заяви про відкриття виконавчих проваджень щодо примусового виконання боржниками постанов,
- винесено 38 постанов по справам про адміністративні правопорушення на загальну суму 302450,00 грн., з яких:

- сплачено штрафи у добровільному порядку по 16 постановам на суму 103550,00 грн.,
- до органів державної виконавчої служби Департаментом направлено 13 заяв про відкриття виконавчих проваджень щодо примусового виконання боржниками постанов.

питання 7

08/231-959/пр
23.03.2018

КИЇВСЬКА МІСЬКА РАДА

VI СЕСІЯ VIII СКЛИКАННЯ

РІШЕННЯ

_____№_____

ПРОЕКТ

Про надання статусу скверу земельній ділянці на вул. Волкова, 2 у Деснянському районі м. Києва

Відповідно до статей 19, 50, 51, 186 Земельного кодексу України, Закону України «Про державну реєстрацію речових прав на нерухоме майно та їх обтяжень», пунктів 34, 37 частини першої статті 26 Закону України «Про місцеве самоврядування в Україні», Правил утримання зелених насаджень у населених пунктах України, затверджених наказом Міністерства будівництва, архітектури та житлово-комунального господарства України від 10.04.2006 № 105, рішення Київської міської ради від 06.07.2017 № 738/2900 «Про заходи, спрямовані на збереження територій зелених зон міста Києва», з метою раціонального використання і збереження зелених насаджень, а також враховуючи численні звернення громадян, Київська міська рада

ВИРІШИЛА:

1. Надати земельній ділянці орієнтовною площею 0,79 га на вул. Волкова, 2 у Деснянському районі м. Києва статус скверу згідно з додатком до цього рішення.

2. Київському комунальному об'єднанню зеленого будівництва та експлуатації зелених насаджень міста «Київзеленбуд» в установленому порядку:

2.1. Здійснити організаційно-правові заходи щодо оформлення права постійного користування земельною ділянкою, визначеною пунктом 1 цього рішення.

2.2. У місячний термін з дня набрання чинності рішенням про надання земельної ділянки у користування вжити заходів щодо державної реєстрації права користування земельною ділянкою, визначеною пунктом 1 цього рішення.

2.3. Здійснити організаційно-правові заходи щодо благоустрою земельної ділянки, що визначена пунктом 1 цього рішення.

3. Внести зміни до Програми комплексного розвитку зеленої зони міста Києва до 2010 року та концепції формування зелених насаджень в центральній частині міста, затверджених рішенням Київської міської ради від 19.07.2005 № 806/3381та продовжених на період до 2015 року рішенням Київської міської ради від 27.11.2009 № 714/2783 та до 31.12.2017 рішенням Київської міської ради від 07.07.2016 № 572/572, включивши до переліку озеленених територій загального користування міста Києва, що відповідають типологічним ознакам та планувальним вимогам (таблиця № 2), земельну ділянку, зазначену в пункті 1 цього рішення.

4. Виконавчому органу Київської міської ради (Київській міській державній адміністрації) вирішити в установленому порядку питання щодо фінансування заходів, передбачених пунктом 2 цього рішення.

5. Офіційно оприлюднити це рішення в газеті Київської міської ради «Хрещатик».

6. Контроль за виконанням цього рішення покласти на постійну комісію Київської міської ради з питань екологічної політики та на постійну комісію Київської міської ради з питань містобудування, архітектури та землекористування.

Київський міський голова В. Кличко

ПОДАННЯ:

Депутат Київської міської ради М. Буділов

ПОГОДЖЕНО:

Постійна комісія Київської міської ради
з питань екологічної політики

Голова К. Яловий

Секретар О. Новіков

Постійна комісія Київської міської ради
з питань містобудування, архітектури
та землекористування

Голова О. Міщенко

Секретар І. Картавий

Начальник управління
правового забезпечення діяльності
Київської міської ради В. Слончак

Додаток
до рішення Київської міської ради
_____ № _____

План-схема земельної ділянки, якій надається статус скверу

Адреса земельної ділянки	– м. Київ, Деснянський район, вул. Волкова, 2
Орієнтовна площа земельної ділянки	– 0,79 га

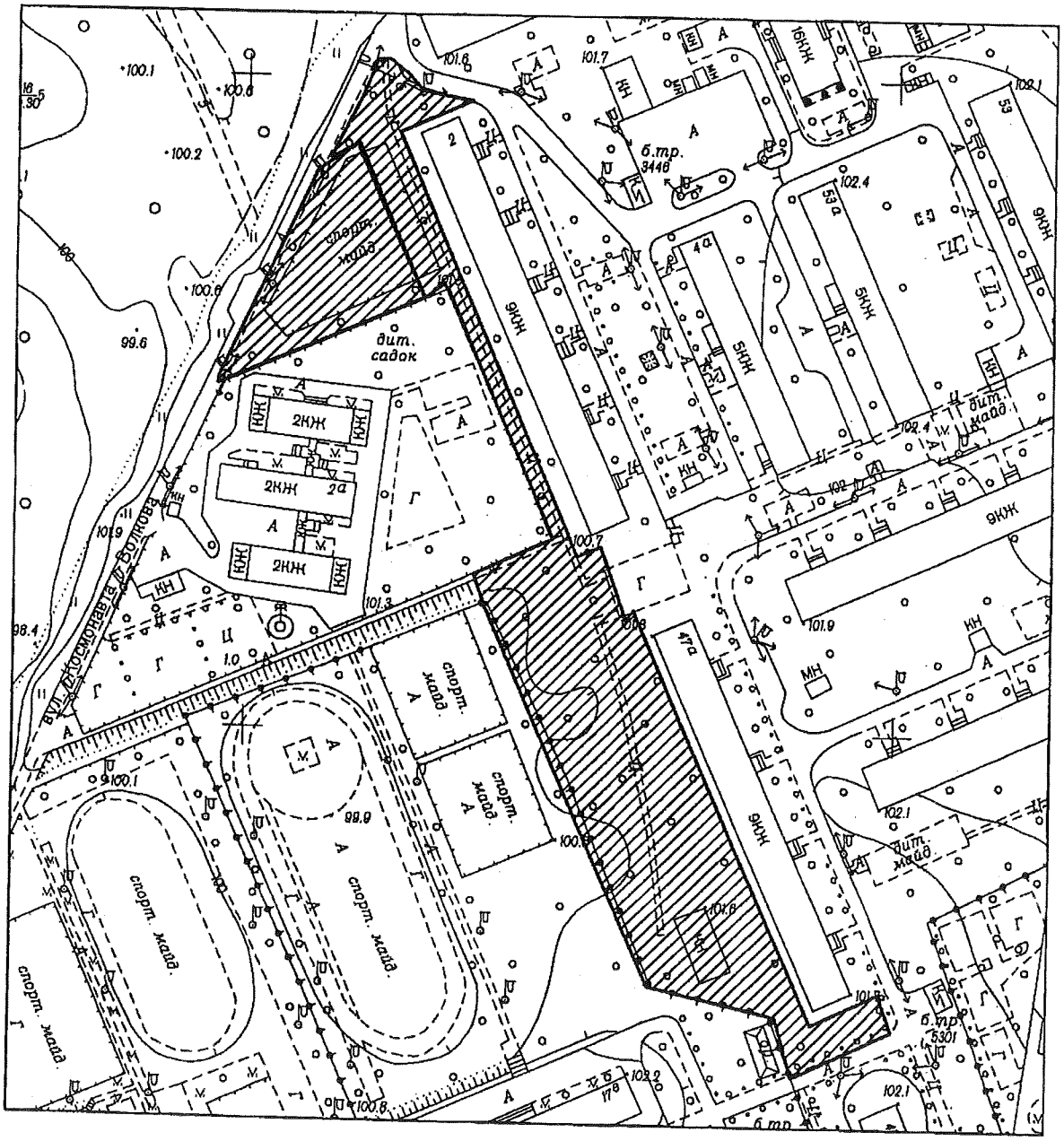

Київський міський голова В. Кличко

ПОЯСНЮВАЛЬНА ЗАПИСКА
до проекту рішення Київської міської ради
«Про надання статусу скверу земельній ділянці на вул. Волкова, 2 у Деснянському районі м. Києва»

1. Обґрунтування необхідності ухвалення рішення

Проект рішення «Про надання статусу скверу земельній ділянці на вул. Волкова, 2 у Деснянському районі м. Києва» підготовлено на численні прохання мешканців Деснянського району м. Києва, які відстоюють своє гарантоване статтею 50 Конституції України право на безпечне для життя та здоров'я навколишнє природне середовище, а також з метою здійснення належного благоустрою, збереження зелених насаджень та озеленених територій.

У листі Департаменту земельних ресурсів від 29.09.2017 № 057023-17222 (додається) зазначається, що відповідно до бази даних міського земельного кадастру зазначена земельна ділянка обліковується за Державним комунальним підприємством «Житлоремфонд» (облікові коди 62:025:0044, 62:025:0052) на підставі технічного звіту по встановленню зовнішніх меж землекористування.

За поданням Департаменту земельних ресурсів Київська міська рада не приймала рішень щодо передачі будь-якій фізичній чи юридичній особі зазначеної земельної ділянки у власність чи користування. Інформація щодо державної реєстрації у Державному земельному кадастрі та державної реєстрації речових прав на них у міському земельному кадастрі відсутня.

На іншу частину земельної ділянки площею 0,20 га (код 62:025:0104т) Департаментом земельних ресурсів опрацьовується питання продажу на земельних торгах (аукціоні) для влаштування, експлуатації та обслуговування відкритої автостоянки на вул. Космонавта Волкова, 26 у Деснянському районі м. Києва (справа Є-1343) на підставі рішення Київської міської ради від 04.04.2017 № 51/2273 «Про визначення переліку земельних ділянок для опрацювання можливості продажу їх (або права оренди на них) на земельних торгах».

Зважаючи на викладене. Департамент земельних ресурсів не заперечує проти розгляду питання надання статусу скверу земельній ділянці на вул. Волкова, 2 у Деснянському районі м. Києва (згідно схеми) орієнтовною площею 0,79 га, за умови погодження цього питання з мешканцями прилеглих будинків. Частина земельної ділянки площею 0,20 га (обліковий код 62:025:0104т), яка опрацьовується для продажу на земельних торгах (аукціоні) з метою поповнення бюджету міста Києва, Департаментом не погоджується для надання статусу скверу.

Враховуючу вищевикладене, є пропозиція надати цій ділянці статус озеленених територій загального користування – скверу.

2. Цілі та завдання ухвалення рішення

Цілями та завданнями ухвалення даного проекту рішення є врахування інтересів мешканців Деснянського району м. Києва та влаштування скверу на земельній ділянці орієнтовною площею 0,79 га на вул. Волкова, 2 у

Деснянському районі м. Києва, а також розвиток зелених зон міста та збереження рекреаційної функції даної земельної ділянки.

3. Загальна характеристика та основні положення проекту рішення

Проект рішення передбачає:

- надання земельній ділянці орієнтовною площею 0,79 га на вул. Волкова, 2 у Деснянському районі м. Києва статус скверу;

- доручення Київському комунальному об'єднанню зеленого будівництва та експлуатації зелених насаджень міста «Київзеленбуд» здійснити організаційно-правові заходи щодо оформлення права постійного користування вищевказаною земельною ділянкою, у місячний термін з дня набрання чинності рішенням про надання земельної ділянки у користування вжити заходів щодо державної реєстрації права користування вищезазначеною земельною ділянкою та здійснити організаційно-правові заходи щодо благоустрою вищенаведеної земельної ділянки;

- внесення змін до Програми комплексного розвитку зеленої зони міста Києва до 2010 року та концепції формування зелених насаджень в центральній частині міста, затверджених рішенням Київської міської ради від 19.07.2005 № 806/3381 та продовжених на період до 2015 року рішенням Київської міської ради від 27.11.2009 № 714/2783 та до 31.12.2017 рішенням Київської міської ради від 07.07.2016 № 572/572, включивши до переліку озеленених територій загального користування міста Києва, що відповідають типологічним ознакам та планувальним вимогам (таблиця № 2), вищевказану земельну ділянку;

- доручення виконавчому органу Київської міської ради (Київській міській державній адміністрації) вирішити в установленому порядку питання щодо фінансування заходів, передбачених пунктом 2 цього рішення;

- офіційне оприлюднення цього рішення в газеті Київської міської ради «Хрещатик»;

- покладення контролю за виконанням цього рішення на постійну комісію Київської міської ради з питань екологічної політики та на постійну комісію Київської міської ради з питань містобудування, архітектури та землекористування.

4. Стан нормативно-правової бази у даній сфері правового регулювання

Дана сфера суспільних відносин врегульована статтями 19, 50, 51, 186 Земельного кодексу України, Законом України «Про державну реєстрацію речових прав на нерухоме майно та їх обтяжень», пунктами 34, 37 частини першої статті 26 Законом України «Про місцеве самоврядування в Україні», Правилами утримання зелених насаджень у населених пунктах України, затверджених наказом Міністерства будівництва, архітектури та житлово-комунального господарства України від 10.04.2006 № 105, рішенням Київської міської ради від 06.07.2017 № 738/2900 «Про заходи, спрямовані на збереження територій зелених зон міста Києва».

5. Фінансово-економічне обґрунтування

Виконання даного проекту рішення не передбачає додаткове витрачання коштів місцевого бюджету. Реалізація цього проекту рішення здійснюється в межах бюджетного фінансування КО «Київзеленбуд».

6. Прогноз соціально-економічних та інших наслідків ухвалення проекту рішення

Ухвалення даного проекту рішення дозволить унеможливити забудову земельної ділянки орієнтовною площею 0,79 га на вул. Волкова, 2 у Деснянському районі м. Києва, допоможе зберегти рекреаційну зону в житловій частині м. Києва з її зеленими насадженнями, створить місце відпочинку для туристів та мешканців прилеглих територій.

7. Суб'єкт подання проекту рішення

Суб'єктом подання даного проекту рішення є депутат Київської міської ради VIII скликання, член депутатської фракції «Всеукраїнське об'єднання «Свобода» у Київській міській раді Буділов Михайло Михайлович.

8. Доповідач на пленарному засіданні

Доповідач на пленарному засіданні сесії Київської міської ради – депутат Київської міської ради VIII скликання, член депутатської фракції «Всеукраїнське об'єднання «Свобода» у Київській міській раді Буділов Михайло Михайлович.

Відповідальний за супроводження проекту рішення – керівник громадської приймальні депутата Київської міської ради VIII скликання Буділова М. М. Стукота Сергій Анатолійович (тел. 093-273-80-25).

Депутат Київської міської ради **Михайло Буділов**

ПОРІВНЯЛЬНА ТАБЛИЦЯ
до проекту рішення Київської міської ради «Про надання статусу скверу земельній ділянці на вул. Волкова, 2 у Деснянському районі м. Києва»

Зміст положення (норми) рішення Київської міської ради від 19 липня 2005 року № 806/3381				Зміст положення (норми) проекту рішення			
	Сквери				*Сквери*		
14	Вздовж просп. Маяковського (від вул. Драйзера до вул. Сабурова)	4,86	2 ділянки	14	Вздовж просп. Маяковського (від вул. Драйзера до вул. Сабурова)	4,86	2 ділянки
15	Вздовж вул. Сабурова, 2-10	2,02		15	Вздовж вул. Сабурова, 2-10	2,02	
16	Біля лікарні швидкої допомоги	0,28		16	Біля лікарні швидкої допомоги	0,28	
17	Біля НДІ комунальної гігієни	1,95		17	Біля НДІ комунальної гігієни	1,95	
18	По вул. Мілютенка	2,74		18	По вул. Мілютенка	2,74	
19	Біля к-ру "Росія"	2,12	у т. ч. 0,78 га - кінотеатр	19	Біля к-ру "Росія"	2,12	у т. ч. 0,78 га - кінотеатр
20	На розі вулиць Драйзера і Бальзака	1,11		20	На розі вулиць Драйзера і Бальзака	1,11	
21	В сел. Биківня	0,09		21	В сел. Биківня	0,09	
22	Біля КТЕУ	0,3		22	Біля КТЕУ	0,3	
23	По вул. Електротехнічній, 26	0,85		23	По вул. Електротехнічній, 26	0,85	
24	По вул. Жукова, 4	0,64	у т. ч. культова споруда	24	По вул. Жукова, 4	0,64	у т. ч. культова споруда
25	По просп. Лісовому (торговий центр)	0,49		25	По просп. Лісовому (торговий центр)	0,49	
26	На розі вул. Братиславської і просп. Лісового	0,64		26	На розі вул. Братиславської і просп. Лісового	0,64	
27	По вул. Жукова, 29	0,26		27	По вул. Жукова, 29	0,26	
28	Біля універсаму "Фестивальний"	0,27		28	Біля універсаму "Фестивальний"	0,27	
29	По вул. Ніколаєва, 7	0,72		29	По вул. Ніколаєва, 7	0,72	
30	По вул. Ніколаєва, 11	0,24		30	По вул. Ніколаєва, 11	0,24	
				31	**По вул. Волкова, 2**	**0,79**	
Разом:		*19,58*		***Разом:***		***20,37***	

Депутат Київської міської ради **Михайло Буділов**

ВИКОНАВЧИЙ ОРГАН КИЇВСЬКОЇ МІСЬКОЇ РАДИ
(КИЇВСЬКА МІСЬКА ДЕРЖАВНА АДМІНІСТРАЦІЯ)

ДЕПАРТАМЕНТ ЗЕМЕЛЬНИХ РЕСУРСІВ

вул. Хрещатик, 32-а, м. Київ, 01601, тел. (044) 279-58-72, ф. (044) 288-07-57,
КБУ"Контактний центр міста Києва"(044) 15-51, E-mail: dzr@kievcity.gov.ua Код ЄДРПОУ 26199097

29.09.2017 № 057023-17222
на № 08/279/08/017/1256 від 15.09.2017

Депутатові
Київської міської ради
Буділову М.М.
вул. Хрещатик, 36 , м. Київ

Шановний Михайле Михайловичу!

Департаментом земельних ресурсів виконавчого органу Київської міської ради (Київської міської державної адміністрації) розглянуто Ваше депутатське звернення від 15.09.2017 № 08/279/08/017/1256 про надання інформації щодо земельної ділянки на вул. Волкова, 2 у Деснянському районі м. Києва (згідно схеми) та можливості надання їй статусу скверу.

Повідомляємо, що відповідно до бази даних міського земельного кадастру вказана земельна ділянка обліковується за Державним комунальним підприємством "Житлоремфонд" (коди 62:025:0044, 62:025:0052) на підставі технічного звіту по встановленню зовнішніх меж землекористування.

За поданням Департаменту земельних ресурсів Київська міська рада не приймала рішень щодо передачі будь-якій фізичній чи юридичній особі зазначеної земельної ділянки у власність чи користування. Інформація щодо державної реєстрації у Державному земельному кадастрі та державної реєстрації речових прав на них у міському земельному кадастрі відсутня.

На іншу частину земельної ділянки площею 0,20 га (код 62:025:0104т) Департаментом земельних ресурсів опрацьовується питання продажу на земельних торгах (аукціоні) для влаштування, експлуатації та обслуговування відкритої автостоянки на вул. Космонавта Волкова, 2б у Деснянському районі м.Києва (справа Є-1343) на підставі рішення Київської міської ради від 04.04.2017 № 51/2273 „Про визначення переліку земельних ділянок для опрацювання можливості продажу їх (або права оренди на них) на земельних торгах".

Зважаючи на викладене, Департамент земельних ресурсів не заперечує проти розгляду питання надання статусу скверу земельній ділянці на вул. Волкова, 2 у Деснянському районі м.Києва (згідно схеми) орієнтовною площею 0,79 га, за умови погодження цього питання з мешканцями прилеглих будинків. Частина земельної ділянки площею 0,20 га (обліковий код 62:025:0104т), яка опрацьовується для продажу на земельних торгах (аукціоні) з метою поповнення бюджету міста Києва, Департаментом не погоджується для надання статусу скверу.

З повагою
Директор О.Поліщук

Пшеничний
2797119

на вх. № 057/15298

Заступник міського голови –
секретар Київської міської ради

Яловому К.В.
Міщенку О.Г.
Слончаку В.В.

Прошу розглянути проект рішення від 23.03.2018 №08/231- 959/ПР в установленому порядку.

Пихтіній О.М.

Для контролю за проходженням та тиражування.

Лазор Л.В.
Юнаковій С.М.
Пантелеєву П.О. – до відома
Спасибку О.В. – до відома

В.ПРОКОПІВ

"23" березня 2018 року
№ 08/231 – 959/ПР

08/231-959/ПР
23.03.2018

ДЕПУТАТ
КИЇВСЬКОЇ МІСЬКОЇ РАДИ VIII СКЛИКАННЯ

"20" березня 2018 р. № 08/279/07/017/1733

Заступнику Київського міського голови —
Секретарю Київської міської ради
Прокопіву В. В.

Шановний Володимире Володимировичу!

Відповідно до ст. 26 Регламенту Київської міської ради, прошу Вас надати доручення розглянути проект рішення «Про надання статусу скверу земельній ділянці на вул. Волкова, 2 у Деснянському районі м. Києва» на засіданнях постійної комісії Київської міської ради з питань екологічної політики та постійної комісії Київської міської ради з питань містобудування, архітектури та землекористування.

Додатки:

1. Проект рішення «Про надання статусу скверу земельній ділянці на вул. Волкова, 2 у Деснянському районі м. Києва». (2 арк.)
2. План-схема земельної ділянки, якій надається статус скверу. (1 арк.)
3. Пояснювальна записка до проекту рішення. (3 арк.)
4. Порівняльна таблиця до проекту рішення. (1 арк.)
5. Копія листа Департаменту земельних ресурсів від 29.09.2017 № 057023-17222. (1 арк.)
6. Електронна версія зазначених документів.

З повагою
Депутат Київської міської ради **Михайло Буділов**

Виконавець:
Сергій Стукота
Тел. 093-273-80-25

до 959/ПР

ВИКОНАВЧИЙ ОРГАН КИЇВСЬКОЇ МІСЬКОЇ РАДИ
(КИЇВСЬКА МІСЬКА ДЕРЖАВНА АДМІНІСТРАЦІЯ)

ДЕПАРТАМЕНТ ЗЕМЕЛЬНИХ РЕСУРСІВ

вул. Хрещатик, 32-а, м. Київ, 01601, тел. (044) 279-58-72, ф. (044) 288-07-57,
КБУ"Контактний центр міста Києва"(044) 15-51, E-mail: dzr@kievcity.gov.ua Код ЄДРПОУ 26199097

26. 11. 2018 № 0570202/3- 25184
на №_____ від _____

Постійна комісія Київської міської ради з питань містобудування, архітектури та землекористування

Департаментом земельних ресурсів виконавчого органу Київської міської ради (Київської міської державної адміністрації) (далі – Департамент) звернення постійної комісії Київської міської ради з питань містобудування, архітектури та землекористування від 09.11.2018 № 08/281-2418 опрацьовано.

Департамент погоджує проект рішення Київської міської ради про надання статусу скверу земельній ділянці на вул. Волкова, 2 у Деснянському районі м. Києва орієнтовною площею 0,79 га за виключенням земельної ділянки площею 0,20 га (обліковий код 62:025:0104т, відносно якої опрацьовується питання щодо продажу на земельних торгах (аукціоні) з метою поповнення бюджету міста Києва).

Заступник директора Вадим ШЕЙКО

Віктор Подлєгаєв 279 71 19
на вх. № 057/17941

Питання 8
08/231-1909/пр
31.05.2018

КИЇВСЬКА МІСЬКА РАДА

VI СЕСІЯ VIII СКЛИКАННЯ

РІШЕННЯ

_____№_____

ПРОЕКТ

Про надання статусу скверу земельній ділянці, що знаходиться між вул. Польовою та вул. Залізничною у Солом'янському районі м. Києва

Відповідно до статей 19, 50, 51, 186 Земельного кодексу України, Закону України «Про державну реєстрацію речових прав на нерухоме майно та їх обтяжень», пунктів 34, 37 частини першої статті 26 Закону України «Про місцеве самоврядування в Україні», Правил утримання зелених насаджень у населених пунктах України, затверджених наказом Міністерства будівництва, архітектури та житлово-комунального господарства України від 10.04.2006 № 105, рішення Київської міської ради від 06.07.2017 № 738/2900 «Про заходи, спрямовані на збереження територій зелених зон міста Києва», з метою раціонального використання і збереження зелених насаджень, а також враховуючи численні звернення громадян, Київська міська рада

ВИРІШИЛА:

1. Надати земельній ділянці орієнтовною площею 0,6 га, що знаходиться між вул. Польовою та вул. Залізничною у Солом'янському районі м. Києва статус скверу згідно з додатком до цього рішення.

2. Київському комунальному об'єднанню зеленого будівництва та експлуатації зелених насаджень міста «Київзеленбуд» в установленому порядку:

2.1. Здійснити організаційно-правові заходи щодо оформлення права постійного користування земельною ділянкою, визначеною пунктом 1 цього рішення.

2.2. У місячний термін з дня набрання чинності рішенням про надання земельної ділянки у користування вжити заходів щодо державної реєстрації права користування земельною ділянкою, визначеною пунктом 1 цього рішення.

2.3. Здійснити організаційно-правові заходи щодо благоустрою земельної ділянки, визначеною пунктом 1 цього рішення.

3. Внести зміни до Програми комплексного розвитку зеленої зони міста Києва до 2010 року та концепції формування зелених насаджень в центральній частині міста, затверджених рішенням Київської міської ради від 19.07.2005 № 806/3381 та продовжених на період до 2015 року рішенням Київської міської ради від 27.11.2009 № 714/2783 та до 31.12.2017 рішенням Київської міської ради від 07.07.2016 № 572/572, включивши до переліку озеленених територій загального користування міста Києва, що відповідають типологічним ознакам та планувальним вимогам (таблиця № 2), земельну ділянку, зазначену в пункті 1 цього рішення.

4. Виконавчому органу Київської міської ради (Київській міській державній адміністрації) вирішити в установленому порядку питання щодо фінансування заходів, передбачених пунктом 2 цього рішення.

5. Офіційно оприлюднити це рішення в газеті Київської міської ради «Хрещатик».

6. Контроль за виконанням цього рішення покласти на постійну комісію Київської міської ради з питань екологічної політики та на постійну комісію Київської міської ради з питань містобудування, архітектури та землекористування.

Київський міський голова В. Кличко

ПОДАННЯ:

Депутати Київської міської ради В. Назаренко

ПОГОДЖЕНО:

Постійна комісія Київської міської ради
з питань екологічної політики

Голова К. Яловий

Секретар О. Новіков

Постійна комісія Київської міської ради
з питань містобудування, архітектури
та землекористування

Голова О. Міщенко

Секретар І. Картавий

Начальник управління
правового забезпечення діяльності
Київської міської ради В. Слончак

Додаток
до рішення Київської міської ради
_____ № _____

План-схема земельної ділянки, якій надається статус скверу

Адреса земельної ділянки	– м. Київ, Солом'янський район, між вул. Польовою та вул. Залізничною
Орієнтовна площа земельної ділянки	– 0,6 га



Київський міський голова В. Кличко

ПОЯСНЮВАЛЬНА ЗАПИСКА
до проекту рішення Київської міської ради
«Про надання статусу скверу земельній ділянці,
що знаходиться між вул. Польовою та вул. Залізничною у Солом'янському районі м. Києва»

1. Обґрунтування необхідності прийняття рішення

Проект рішення «Про надання статусу скверу земельній ділянці, що знаходиться між вул. Польовою та вул. Залізничною у Солом'янському районі м. Києва» підготовлено на численні звернення мешканців Солом'янського району м. Києва, які відстоюють своє гарантоване статтею 50 Конституції України право на безпечне для життя та здоров'я навколишнє природне середовище, а також з метою здійснення належного благоустрою, збереження зелених насаджень та озеленених територій.

Враховуючу вищевикладене, є пропозиція надати цій ділянці статус озеленених територій загального користування – скверу.

2. Цілі та завдання прийняття рішення

Цілями та завданнями прийняття даного проекту рішення є врахування інтересів мешканців Солом'янського району м. Києва та влаштування скверу на земельній ділянці орієнтовною площею 0,6 га, що знаходиться між вул. Польовою та вул. Залізничною у Солом'янському районі м. Києва, а також розвиток зелених зон міста та збереження рекреаційної функції даної земельної ділянки.

3. Загальна характеристика та основні положення проекту рішення

Проект рішення передбачає:

- надання земельній ділянці орієнтовною площею 0,6 га, що знаходиться між вул. Польовою та вул. Залізничною у Солом'янському районі м. Києва, статус скверу;

- доручення Київському комунальному об'єднанню зеленого будівництва та експлуатації зелених насаджень міста «Київзеленбуд» здійснити організаційно-правові заходи щодо оформлення права постійного користування вищевказаною земельною ділянкою, у місячний термін з дня набрання чинності рішенням про надання земельної ділянки у користування вжити заходів щодо державної реєстрації права користування вищезазначеною земельною ділянкою та здійснити організаційно-правові заходи щодо благоустрою вищенаведеної земельної ділянки;

- внесення змін до Програми комплексного розвитку зеленої зони міста Києва до 2010 року та концепції формування зелених насаджень в центральній частині міста, затверджених рішенням Київської міської ради від 19.07.2005 № 806/3381 та продовжених на період до 2015 року рішенням Київської міської ради від 27.11.2009 № 714/2783 та до 31.12.2017 рішенням Київської міської ради від 07.07.2016 № 572/572, включивши до переліку озеленених територій загального користування міста Києва, що відповідають типологічним ознакам та планувальним вимогам (таблиця № 2), вищевказану земельну ділянку;

- доручення виконавчому органу Київської міської ради (Київській міській державній адміністрації) вирішити в установленому порядку питання щодо фінансування заходів, передбачених пунктом 2 цього рішення;

- офіційне оприлюднення цього рішення в газеті Київської міської ради «Хрещатик»;

- покладення контролю за виконанням цього рішення на постійну комісію Київської міської ради з питань екологічної політики та на постійну комісію Київської міської ради з питань містобудування, архітектури та землекористування.

4. Стан нормативно-правової бази у даній сфері правового регулювання

Дана сфера суспільних відносин врегульована статтями 19, 50, 51, 186 Земельного кодексу України, Законом України «Про державну реєстрацію речових прав на нерухоме майно та їх обтяжень», пунктами 34, 37 частини першої статті 26 Законом України «Про місцеве самоврядування в Україні», Правилами утримання зелених насаджень у населених пунктах України, затверджених наказом Міністерства будівництва, архітектури та житлово-комунального господарства України від 10.04.2006 № 105, рішенням Київської міської ради від 06.07.2017 № 738/2900 «Про заходи, спрямовані на збереження територій зелених зон міста Києва».

5. Фінансово-економічне обґрунтування

Виконання даного проекту рішення не передбачає додаткове витрачання коштів місцевого бюджету. Реалізація цього проекту рішення здійснюється в межах бюджетного фінансування КО «Київзеленбуд».

6. Прогноз соціально-економічних та інших наслідків прийняття проекту рішення

Прийняття даного проекту рішення дозволить унеможливити забудову земельної ділянки орієнтовною площею 0,6 га, що знаходиться між вул. Польовою та вул. Залізничною у Солом'янському районі м. Києва, допоможе зберегти зелену зону з її зеленими насадженнями, створить місце відпочинку для туристів та мешканців прилеглих територій.

7. Суб'єкти подання проекту рішення

Суб'єктами подання даного проекту рішення є депутати Київської міської ради VIII скликання, члени депутатської фракції «Всеукраїнське об'єднання «Свобода» у Київській міській раді Назаренко Володимир Едуардович.

8. Доповідач на пленарному засіданні

Доповідач на пленарному засіданні сесії Київської міської ради – депутат Київської міської ради VIII скликання, член депутатської фракції «Всеукраїнське об'єднання «Свобода» у Київській міській раді Назаренко Володимир Едуардович.

Відповідальний за супроводження проекту рішення – помічник-консультант депутата Київської міської ради Назаренка В. Е. Непопенко Олександр Сергійович (тел. 093-505-63-61).

Депутат Київської міської ради **Володимир Назаренко**

ПОРІВНЯЛЬНА ТАБЛИЦЯ
до проекту рішення Київської міської ради «Про надання статусу скверу земельній ділянці, що знаходиться між вул. Польовою та вул. Залізничною у Солом'янському районі м. Києва»

Зміст положення (норми) рішення Київської міської ради від 19 липня 2005 року № 806/3381				Зміст положення (норми) проекту рішення			
	Сквери				*Сквери*		
16	По вул. Ушинського	0,3		16	По вул. Ушинського	0,3	
17	По вул. Сурікова	0,62		17	По вул. Сурікова	0,62	
18	Біля Російського посольства	0,1		18	Біля Російського посольства	0,1	
19	По вул. Клименка	0,48		19	По вул. Клименка	0,48	
20	По вул. Пироговського	0,51		20	По вул. Пироговського	0,51	
21	Біля кінотеатру «Супутник»	1,38	у т. ч. 0,43 га - кінотеатр	21	Біля кінотеатру «Супутник»	1,38	у т. ч. 0,43 га - кінотеатр
22	Біля пам'ятника Ушинському	1,27		22	Біля пам'ятника Ушинському	1,27	
23	По вул. Клінічній	0,16		23	По вул. Клінічній	0,16	
24	По вул. Краснодонській	0,37	у т. ч. торговельний комплекс	24	По вул. Краснодонській	0,37	у т. ч. торговельний комплекс
25	По вул. Каменярів	0,86		25	По вул. Каменярів	0,86	
26	Чоколівський бульв. біля муз. школи	0,09		26	Чоколівський бульв. біля муз. школи	0,09	
27	По вул. Солом'янській	0,56		27	По вул. Солом'янській	0,56	
28	По вул. Пітерській	0,1		28	По вул. Пітерській	0,1	
29	Червонозоряний пр., 3-я лінія оборони	0,16		29	Червонозоряний пр., 3-я лінія оборони	0,16	
30	Вул. Іскрівська	0,16	3 ділянки	30	Вул. Іскрівська	0,16	3 ділянки
31	Біля районного палацу школярів	0,57		31	Біля районного палацу школярів	0,57	
32	По вул. Мартиросяна	1,17		32	По вул. Мартиросяна	1,17	
33	Повітрофлотський просп., 43	0,24		33	Повітрофлотський просп., 43	0,24	
34	Повітрофлотський просп., 70	0,3		34	Повітрофлотський просп., 70	0,3	
35	На Севастопольській площі	0,85	у т. ч. 0,36 га - МакДональдс	35	На Севастопольській площі	0,85	у т. ч. 0,36 га - МакДональдс
36	Вул. Урицького	0,13		36	Вул. Урицького	0,13	
37	Село Жуляни	3,15		37	Село Жуляни	3,15	

Зміст положення (норми) рішення Київської міської ради від 19 липня 2005 року № 806/3381				Зміст положення (норми) проекту рішення			
38	По вул. Тупікова	0,31		38	По вул. Тупікова	0,31	
39	Біля Центрального гастронома	0,08	Реконструкція зеленої зони та благоустрій території при новому будівництві	39	Біля Центрального гастронома	0,08	Реконструкція зеленої зони та благоустрій території при новому будівництві
40	По вул. Суздальській	1,65		40	По вул. Суздальській	1,65	
41	Вул. Гарматна	0,84	у т. ч. культова споруда	41	Вул. Гарматна	0,84	у т. ч. культова споруда
42	На пр. Перемоги, біля Нац. Гвардії	0,85		42	На пр. Перемоги, біля Нац. Гвардії	0,85	
43	По вул. Гарматній	0,44		43	По вул. Гарматній	0,44	
44	Біля митниці по вул. Політехнічній	0,1		44	Біля митниці по вул. Політехнічній	0,1	
45	По бульв. Лепсе, 1	0,33		45	По бульв. Лепсе, 1	0,33	
46	Біля аеропорту	2,1		46	Біля аеропорту	2,1	
47	По просп. Відрадний, 103	0,36		47	По просп. Відрадний, 103	0,36	
48	Біля плодокомбінату по вул. Василенка	0,18		48	Біля плодокомбінату по вул. Василенка	0,18	
49	Біля заводу ім. Корольова	0,43		49	Біля заводу ім. Корольова	0,43	
50	Біля Південного вокзалу	1,35	у т. ч. культова споруда	50	Біля Південного вокзалу	1,35	у т. ч. культова споруда
51	По бульв. І. Лепсе, 83	0,27		51	По бульв. І. Лепсе, 83	0,27	
52	По бульв. І. Лепсе, 77	0,28		52	По бульв. І. Лепсе, 77	0,28	
53	По вул. Василенка, біля в/ч, 63-66	0,18		53	По вул. Василенка, біля в/ч, 63-66	0,18	
54	По бульв. І. Лепсе, біля заводо управління «Київ трактородеталь»	0,08		54	По бульв. І. Лепсе, біля заводо управління «Київ трактородеталь»	0,08	
				55	**Між вул. Польовою та вул. Залізничною у Солом'янському районі м. Києва**	**0,6**	
	Разом:	**23,97**			**Разом:**	**24,57**	

Депутат Київської міської ради **Володимир Назаренко**

Заступник міського голови –
секретар Київської міської ради

Яловому К.В.
Міщенку О.Г.
Слончаку В.В.

Прошу розглянути проект рішення від 31.05.2018 №08/231- 1909/ПР в установленому порядку.

Пихтіній О.М.

Для контролю за проходженням та тиражування.

Юнаковій С.М.
Пантелеєву П.О. – до відома
Спасибку О.В. – до відома

В.ПРОКОПІВ

"01" червня 2018 року
№ 08/231 – 1909/ПР

08/231-1909/ПР
31. 05. 2018

ДЕПУТАТ

КИЇВСЬКОЇ МІСЬКОЇ РАДИ VIII СКЛИКАННЯ

"31" травня 2018 р. № 08/279/08/166-1398

Заступнику Київського міського голови —
Секретарю Київської міської ради
Прокопіву В. В.

Шановний Володимире Володимировичу!

Відповідно до ст. 26 Регламенту Київської міської ради, прошу Вас надати доручення розглянути проект рішення «Про надання статусу скверу земельній ділянці, що знаходиться між вул. Польовою та вул. Залізничною у Солом'янському районі м. Києва» на засіданнях постійної комісії Київської міської ради з питань екологічної політики та постійної комісії Київської міської ради з питань містобудування, архітектури та землекористування.

Додатки:

1. Проект рішення «Про надання статусу скверу земельній ділянці, що знаходиться між вул. Польовою та вул. Залізничною у Солом'янському районі м. Києва». (2 арк.)
2. План-схема земельної ділянки, якій надається статус скверу. (1 арк.)
3. Пояснювальна записка до проекту рішення. (3 арк.)
4. Порівняльна таблиця до проекту рішення. (2 арк.)
5. Електронна версія зазначених документів.

З повагою
Депутат Київської міської ради **Володимир Назаренко**

Виконавець:
Олександр Непопенко
Тел. 093-505-63-61

ВИКОНАВЧИЙ ОРГАН КИЇВСЬКОЇ МІСЬКОЇ РАДИ
(КИЇВСЬКА МІСЬКА ДЕРЖАВНА АДМІНІСТРАЦІЯ)

ДЕПАРТАМЕНТ ЗЕМЕЛЬНИХ РЕСУРСІВ

вул. Хрещатик, 32-а, м. Київ, 01601, тел. (044) 279-58-72, ф. (044) 288-07-57,
КБУ "Контактний центр міста Києва" (044) 15-51, E-mail: dzr@kievcity.gov.ua Код ЄДРПОУ 26199097

15.06.2018 № 057029-12857
на № _____ від 08.06.2018

Постійній комісії
Київської міської ради
з питань містобудування,
архітектури та землекористування

За дорученням заступника голови Київської міської державної адміністрації Спасибка О.В. від 08.06.2018 № 08/231-1909/ПР у Департаменті земельних ресурсів виконавчого органу Київської міської ради (Київської міської державної адміністрації) розглянуто проект рішення за поданням депутата Київської міської ради Назаренка В.Е про надання статусу скверу земельній ділянці, що знаходиться між вул. Польовою та вул. Залізничною у Солом'янському районі міста Києва.

Повідомляємо, що згідно з даними міського земельного кадастру земельні ділянки, позначені на наданій схемі, площами 1357,67 кв. м та 6243,42 кв. м. (коди №№ 69:077:0055, 69:181:0044) обліковуються як землі не надані у власність чи користування на підставі матеріалів по встановленню зовнішніх меж землекористування.

За поданням Департаменту земельних ресурсів виконавчого органу Київської міської ради (Київської міської державної адміністрації) Київська міська рада не приймала рішення про передачу цієї земельної ділянки будь-яким фізичним або юридичним особам у власність чи користування (оренду).

У міському земельному кадастрі інформація щодо державної реєстрації вказаної земельної ділянки у Державному земельному кадастрі та державної реєстрації речових прав на неї відсутня.

У зв'язку з набранням чинності Законів України «Про Державний земельний кадастр» та «Про державну реєстрацію речових прав на нерухоме майно та їх обтяжень», інформація щодо державної реєстрації речових прав на земельні ділянки наявна в Державному реєстрі прав та в Державному земельному кадастрі.

Додатково інформуємо, що статтею 32 Закону України «Про державну реєстрацію речових прав на нерухоме майно та їх обтяжень» визначено, що інформація про зареєстровані права на нерухоме майно та їх обтяження, що міститься у Державному реєстрі прав, є відкритою, загальнодоступною та платною, крім випадків, передбачених цим Законом. Для посадових осіб органів державної влади, органів місцевого самоврядування, судів, органів Національної поліції, органів прокуратури, органів Служби безпеки України, Національного

агентства з питань запобігання корупції, адвокатів, нотаріусів інформація з Державного реєстру прав у зв'язку із здійсненням ними повноважень, визначених законом, надається за суб'єктом права чи за об'єктом нерухомого майна в електронній формі шляхом безпосереднього доступу до Державного реєстру прав, за умови ідентифікації відповідної посадової особи за допомогою електронного цифрового підпису.

Враховуючи вищевикладене, Департамент земельних ресурсів підтримає ініціативу надання зазначеній земельній ділянці статусу скверу за умови її відповідності містобудівній документації.

Разом з тим для підготовки відповідного проекту рішення Київської міської ради потрібно визначити джерело фінансування утримання скверу в належному стані.

У разі звернення зацікавленої сторони щодо відведення зазначеної земельної ділянки для влаштування скверу згідно із законодавством Київська міська державна адміністрація розгляне його в установленому порядку відповідно до пункту 2.1. Порядку набуття прав на землю із земель комунальної власності в місті Києві, який затверджений рішенням Київської міської ради від 20.04.2017 № 241/2463.

Заступник директора Ю. Кулаковський

В. Савчук 202-79-94

Питання 9

08/231-3056/пр
25.09.2018

КИЇВСЬКА МІСЬКА РАДА

VII СЕСІЯ VIII СКЛИКАННЯ

РІШЕННЯ

_____№_____

ПРОЕКТ

Про викуп земельної ділянки по вулиці Флоренції, 9А у Дніпровському районі м. Києва для суспільних потреб (створення майданчику відпочинку)

У зв'язку з необхідністю використання для суспільних потреб земельної ділянки загальною площею 721,28 кв. м. у Дніпровському районі м. Києва, керуючись статтею 9, абзацом 12 частини другої статті 134, пунктом «ґ» частини першої статті 140, статтею 146 Земельного кодексу України, статтями 5, 7, 9, 10, 11 «Про відчуження земельних ділянок, інших об'єктів нерухомого майна, що на них розміщені, які перебувають у приватній власності, для суспільних потреб чи з мотивів суспільної необхідності», пунктом 34 частини першої статті 26 Закону України «Про місцеве самоврядування в Україні», Київська міська рада

ВИРІШИЛА:

1. Викупити земельну ділянку, яка перебуває у власності юридичної особи для суспільних потреб з метою створення майданчику відпочинку, а саме: земельну ділянку площею 721,28 кв. м. (кадастровий номер: 8000000000:63:021:0062), яка розташована за адресою: м. Київ, вулиця Флоренції, 9А, що належить на праві власності Товариству з обмеженою відповідальністю «Спільне Україно-Італійське підприємство «Гріфус».

2. Департаменту земельних ресурсів виконавчого органу Київської міської ради (Київській міській державній адміністрації) протягом 5 днів з дня прийняття цього рішення письмово повідомити Товариство з обмеженою відповідальністю «Спільне Україно-Італійське підприємство «Гріфус» про прийняття цього рішення.

3. Запропонувати власнику земельної ділянки Товариству з обмеженою відповідальністю «Спільне Україно-Італійське підприємство «Гріфус» протягом одного місяця з дня отримання інформації (письмового повідомлення) письмово повідомити Департамент земельних ресурсів виконавчого органу Київської міської ради (Київської міської державної адміністрації) про надання згоди на проведення переговорів щодо умов викупу або відмову від такого викупу.

4.У разі надання власником земельної ділянки згоди на проведення переговорів щодо умов викупу, доручити Департаменту земельних ресурсів виконавчого органу Київської міської ради (Київської міської державної адміністрації) представляти інтереси Київської міської ради при проведенні переговорів щодо викупної ціни, погодження інших істотних умов договору, забезпечити проведення експертної грошової оцінки вартості зазначеної земельної ділянки, пропонувати замість викупної ціни земельної ділянки іншу рівноцінну земельну ділянку та забезпечити проведення її експертної грошової оцінки, а також вчиняти інші дії, що передбачені чинним законодавством України для здійснення викупу.

5. Департаменту земельних ресурсів виконавчого органу Київської міської ради (Київської міської державної адміністрації) подати на затвердження Київської міської ради розмір викупної ціни земельної ділянки зазначеної у пункті 1 цього рішення.

6. Опублікувати це рішення у газеті Київської міської ради «Хрещатик» в установленому порядку.

7. Контроль за виконанням цього рішення покласти на постійну комісію Київської міської ради з питань містобудування, архітектури та землекористування.

Київський міський голова **В.Кличко**

ПОДАННЯ:

Депутат Київської міської ради О. Петровець

ПОГОДЖЕНО:

Голова постійної комісії Київської міської ради з питань містобудування, архітектури та землекористування О.Міщенко

Секретар постійної комісії Київської міської ради з питань містобудування, архітектури та землекористування І. Картавий

Голова постійної комісії Київської міської ради з питань бюджету та соціально-економічного розвитку А. Странніков

Секретар постійної комісії Київської міської ради з питань бюджету та соціально-економічного розвитку Г. Ясинський

Начальник управління правового забезпечення діяльності Київської міської ради В. Слончак

Додаток 1
до рішення Київської міської ради
_____ №_____

План-схема
земельної ділянки, яку планується викупити

адреса земельної ділянки - м. Київ, по вулиці Флоренції, 9А у Дніпровському районі м. Києва

площ земельної ділянки - 721,28 кв.м.

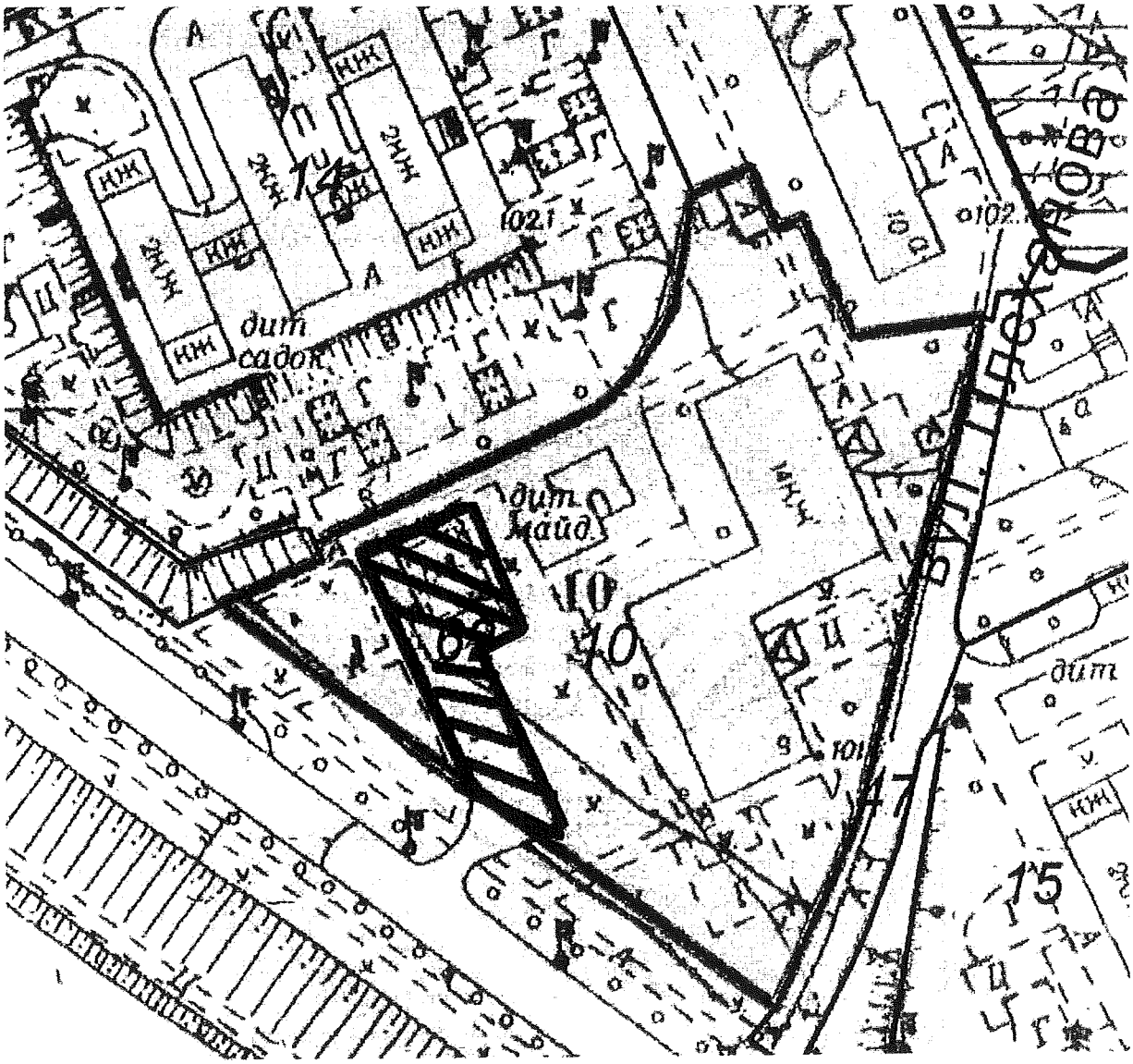

Київський міський голова В. Кличко

ПОЯСНЮВАЛЬНА ЗАПИСКА
до проекту рішення Київської міської ради
«Про викуп земельної ділянки по вулиці Флоренції, 9А у Дніпровському районі м. Києва для суспільних потреб (створення майданчику відпочинку)

1. Обґрунтування прийняття рішення

Забудова території на Лівобережному масиві завжди викликала суспільну напругу, спричинену конфліктом між місцевою громадою, яка не хоче нових будівництв у своєму мікрорайоні та інвесторами, що вкладають кошти в ці самі будівництва і хочуть отримати свої квартири. Така ситуація є недопустимою в цивілізованому демократичному суспільстві.

На даний час, на території колишнього заводу «Галактон» відбувається будівництво нового житлового комплексу, забудова якого матиме наслідки збільшення чисельності населення, зменшення пропускної спроможності транспортної інфраструктури та скорочення зелених зон і зон відпочинку.

На земельній ділянці по вулиці Флоренції, 9А, що знаходиться у приватній власності Товариства з обмеженою відповідальністю «Спільне Україно-Італійське підприємство «Гріфус» площею 721,28 кв. м. (кадастровий номер: 8000000000:63:021:0062) вже були спроби побудувати чергову багатоповерхівку впритул до вже існуючого будинку. Проте спроби будівництва були припинені внаслідок спротиву громади.

Наразі, на цій ділянці залишений розкопаний котлован, який обгороджений парканом, що у свою чергу може нести загрозу життю мешканців та псує естетичний вигляд масиву. Крім того, біля котловану неодноразово траплялись нещасні випадки за участю людей, тут знаходили трупи та виникали пожежі. Ця зона є небезпечною для людей, а особливо для дітей, адже поруч знаходиться дитячий садок.

Крім того, вищевказана земельна ділянка в перспективі входить в конфігурацію скверу, який планується облаштувати вже найближчим часом.

Тому проектом рішення запропоновано викупити дану земельну ділянку у Товариства з обмеженою відповідальністю «Спільне Україно-Італійське підприємство «Гріфус», задля уникнення настання чергових нещасних випадків та недопущення забудови і так перенаселеного масиву та облаштування майданчика відпочинку.

2. Мета і завдання прийняття рішення

Проект рішення підготовлено з метою викупу з приватної власності Товариства з обмеженою відповідальністю «Спільне Україно-Італійське підприємство «Гріфус» земельної ділянки площею 721,28 кв. м. (кадастровий номер: 8000000000:63:021:0062), що розташована по вулиці Флоренції, 9А у Дніпровському районі м. Києва, та подальшого облаштування майданчика відпочинку.

3. Загальна характеристика і основні положення рішення

Проект рішення передбачає:

1. Викупити земельну ділянку, яка перебуває у власності юридичної особи для суспільних потреб з метою створення майданчику відпочинку, а саме: земельну ділянку площею 721,28 кв. м. (кадастровий номер: 8000000000:63:021:0062), яка розташована за адресою: м. Київ, вулиця Флоренції, 9А, що належить на праві власності Товариству з обмеженою відповідальністю «Спільне Україно-Італійське підприємство «Гріфус».

2. Департаменту земельних ресурсів виконавчого органу Київської міської ради (Київській міській державній адміністрації) протягом 5 днів з дня прийняття цього рішення письмово повідомити Товариство з обмеженою відповідальністю «Спільне Україно-Італійське підприємство «Гріфус» про прийняття цього рішення.

3. Запропонувати власнику земельної ділянки Товариству з обмеженою відповідальністю «Спільне Україно-Італійське підприємство «Гріфус» протягом одного місяця з дня отримання інформації (письмового повідомлення) письмово повідомити Департамент земельних ресурсів виконавчого органу Київської міської ради (Київської міської державної адміністрації) про надання згоди на проведення переговорів щодо умов викупу або відмову від такого викупу.

4. У разі надання власником земельної ділянки згоди на проведення переговорів щодо умов викупу, доручити Департаменту земельних ресурсів виконавчого органу Київської міської ради (Київської міської державної адміністрації) представляти інтереси Київської міської ради при проведенні переговорів щодо викупної ціни, погодження інших істотних умов договору, забезпечити проведення експертної грошової оцінки вартості зазначеної земельної ділянки, пропонувати замість викупної ціни земельної ділянки іншу рівноцінну земельну ділянку та забезпечити проведення її експертної грошової оцінки, а також вчиняти інші дії, що передбачені чинним законодавством України для здійснення викупу.

5. Департаменту земельних ресурсів виконавчого органу Київської міської ради (Київської міської державної адміністрації) подати на затвердження Київської міської ради розмір викупної ціни земельної ділянки зазначеної у пункті 1 цього рішення.

4. Стан нормативно-правової бази у даній сфері правового регулювання

Проект рішення розроблено відповідно до статті 9, абзацу 12 частини другої статті 134, пункту «г» частини першої статті 140, статті 146 Земельного кодексу України, статей 5, 7, 9, 10, 11 «Про відчуження земельних ділянок, інших об'єктів нерухомого майна, що на них розміщені, які перебувають у приватній власності, для суспільних потреб чи з мотивів суспільної необхідності», пункту 34 частини першої статті 26 Закону України «Про місцеве самоврядування в Україні».

5. Фінансово-економічне обґрунтування

Реалізація проекту рішення не потребує додаткового фінансування з бюджету міста. При опрацюванні та вирішення порушених у проекті рішенні питань Департамент земельних ресурсів виконавчого органу Київської міської ради (Київської міської державної адміністрації) під час реалізації заходів передбачених проектом рішення обрахує потребу у додатковому фінансуванні та у встановленому законодавством порядку подасть необхідні документи на розгляд Київської міської ради.

6. Прогноз соціально-економічних та інших наслідків прийняття рішення

Прийняття проекту рішення дозволить впорядкувати земельні відносини та вирішити конфліктну ситуацію щодо земельної ділянки по вулиці Флоренції, 9А у Дніпровському районі м. Києва, та облаштувати на ній майданчик відпочинку.

Доповідач на пленарному засіданні: депутат Київської міської ради О.Ф. Петровець.

Депутат Київської міської ради О. Петровець

РОБОЧІ МАТЕРІАЛИ

Витяг з бази даних міського земельного кадастру від 14.09.2017р.

м. Київ, р-н Дніпровський

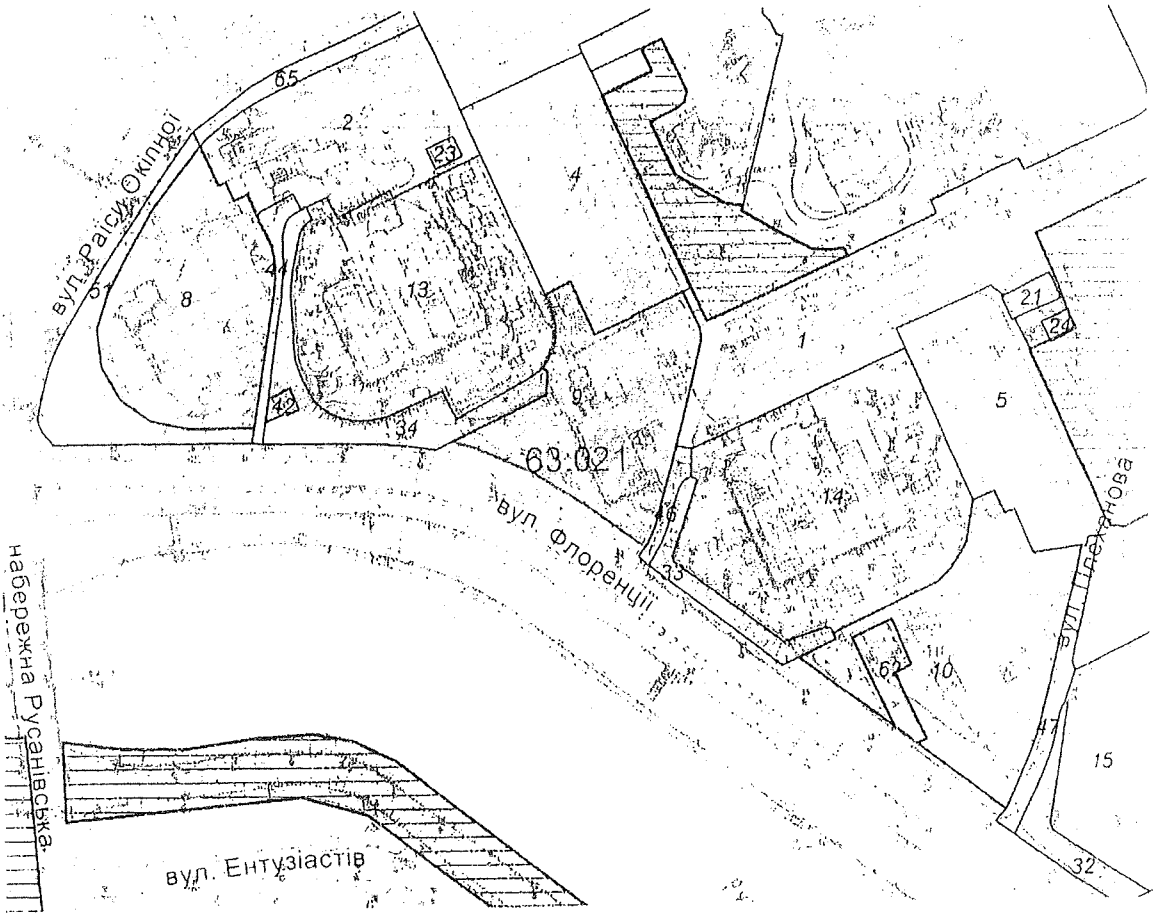

Масштаб 1:3000

*Черговий план м.Києва ведеться з 1995 року

Замовлення № 15514

РЕЄСТР ЗЕМЕЛЬНИХ ДІЛЯНОК

Черговий план.

Код ділянки	Землекористувачі	Адреса ділянки	Опис ділянки	Площа (кв.м.)	Вид права	Дата закінч. права
63:021:0001	Комунальне підприємство "Керуюча компанія з обслуговування житлового фонду Дніпровського району м.Києва"| Повне товариство "Ломбард"Україна"|Управління культури, туризму та охорони культурної спадщини Дніпровської районної в місті Києві державної адміністрації|Фізична особа	вул.Раїси Окіпної,5,5-а,5-б; вул.Плєханова,12-12-а,4-а,4-б; вул.Марини Раскової,8		52713,44		
63:021:0002	Комунальне підприємство "Фармація"|Житлово-будівельний кооператив "Київміськбуд-5"| Товариство з обмеженою відповідальністю "Фанум"| Товариство з обмеженою відповідальністю "АТБ-ТОРГСТРОЙ"	вул. Раїси Окіпної, 9		5798,35		
63:021:0004	Житлово-будівельний кооператив "Карпати"	вул. Раїси Окіпної, 7а		6401,01		
63:021:0005	Житлово-будівельний кооператив "Київ-1"	вул. Флоренції, 10а		5430,9		
63:021:0008	Управління житлово-комунального господарства Державного управління справами	вул. Флоренції, 1/11		6647,22	Постійне користування	
63:021:0009	Управління житлово-комунального господарства Державного управління справами	вул. Флоренції, 5		6101,78	Постійне користування	
63:021:0010	Управління житлово-комунального господарства Державного управління справами	вул. Флоренції, 9		8107,27	Постійне користування	
63:021:0010	Управління житлово-комунального господарства Державного управління справами	вул. Флоренції, 9		7385,99	Право в процесі оформлення (Постійне користування)	
63:021:0013	Дошкільний заклад N582	вул. Флоренції, 3		9684,51		
63:021:0014	Дошкільний заклад N559	вул. Флоренції, 7		11116,67		
63:021:0015	Дошкільний заклад N220	вул. Ованеса Туманяна, 6		11640,93		
63:021:0021	Публічне акціонерне товариство "КИЇВЕНЕРГО"	вул. Флоренції, 12б	3-9-бойлерна 290 (ТМР "Київенерго")	273,15		
63:021:0023	Публічне акціонерне товариство "КИЇВЕНЕРГО"	вул. Раїси Окіпної, 9	ТП 3147 (Філія кабельні мережі)	128,65		
63:021:0024	Публічне акціонерне товариство "КИЇВЕНЕРГО"	вул. Флоренції, 12б	ТП 3146 (Філія кабельні мережі)	129,16		
63:021:0032	Землі не надані у власність чи користування	вул. Флоренції	Газон	1022,16		
63:021:0033	Землі не надані у власність чи користування	вул. Флоренції	Газон	981,32		
63:021:0034	Землі не надані у власність чи користування	вул. Флоренції	Газон	2300,54		
63:021:0042	Управління житлово-комунального господарства Державного управління справами	вул. Флоренції, 1/11		121,07	Постійне користування	
63:021:0044	Землі не надані у власність чи користування	вул. Флоренції, 1/11	проїзд	558,12		
63:021:0046	Землі не надані у власність чи користування	вул. Флоренції, 5	проїзд	329,24		
63:021:0047	Землі не надані у власність чи користування	вул. Флоренції, 9	проїзд	1040,07		

63:021:0051	Управління житлово-комунального господарства Державного управління справами	вул. Флоренції, 1/11		2582,17		
63:021:0062	Товариство з обмеженою відповідальністю "Спільне Українсько-Італійське підприємство"Гріфус"	вул. Флоренції, 9а		721,28	Власність	
63:021:0065	Землі не надані у власність чи користування	вул. Раїси Окіпної		828,23		

Заступник міського голови –
секретар Київської міської ради

Міщенку О.Г.
Страннікову А.М.
Слончаку В.В.

Прошу розглянути проект рішення від 25.09.2018 №08/231- 3056/ПР в установленому порядку.

Пихтіній О.М.

Для контролю за проходженням та тиражування.

Лазор Л.В.
Спасибку О.В. – до відома
Поворознику М.Ю. – до відома

В.ПРОКОПІВ

"25" вересня 2018 року
№ 08/231 – 3056/ПР

08/231-3056/пр
25.09.2018

ДЕПУТАТ

КИЇВСЬКОЇ МІСЬКОЇ РАДИ VIII СКЛИКАННЯ

"25" вересня 2018 р. № 08/279/079-1950/18

Заступнику міського голови –
секретарю Київради
Прокопіву В.В.

Шановний Володимире Володимировичу!

Відповідно до Регламенту Київської міської ради, затвердженого рішенням Київської міської ради від 07.07.2016 № 579/579, направляю Вам на розгляд проект рішення Київської міської ради «Про викуп земельної ділянки по вулиці Флоренції, 9А у Дніпровському районі м. Києва для суспільних потреб (створення майданчику відпочинку).

Додатки:

1. Проект рішення.
2. Пояснювальна записка.
3. Витяг з бази даних міського земельного кадастру.

З повагою
депутат Київської міської ради **О. ПЕТРОВЕЦЬ**

вик. Пильник В.
+38(044)2282504

питання 10
08/231-3793/ПР
26.10.2018

КИЇВСЬКА МІСЬКА РАДА

VII СЕСІЯ VIII СКЛИКАННЯ

РІШЕННЯ

_____№_____ Проект

Про звернення Київської міської ради до Генеральної прокуратури України щодо добровільної відмови від земельної ділянки, яка знаходиться на перетині вулиць Іллі Еренбурга та Жилянської у Голосіївському районі м. Києва, або отримання згоди на її вилучення для суспільних потреб (створення скверу)

Відповідно до Конституції України, Закону України «Про місцеве самоврядування в Україні», Земельного кодексу України, з метою вирішення конфліктної ситуації навколо земельної ділянки на перетині вул. Іллі Еренбурга та Жилянської у Голосіївському районі м. Києва, Київська міська рада

ВИРІШИЛА:

1. Направити звернення Київської міської ради до Генеральної прокуратури України щодо добровільної відмови від земельної ділянки, яка знаходиться на перетині вулиць Іллі Еренбурга та Жилянської у Голосіївському районі м. Києва, або отримання згоди на її вилучення для суспільних потреб (створення скверу), що додається.
2. Офіційно оприлюднити це рішення в газеті Київської міської ради «Хрещатик».
3. Контроль за виконанням цього рішення покласти на постійну комісію Київської міської ради з питань містобудування, архітектури та землекористування.

Київський міський голова В. Кличко

ПОДАННЯ

Депутат Київської міської ради,
позафракційна О. Пинзеник

ПОГОДЖЕНО:

Постійна комісія Київської
міської ради з питань містобудування,
архітектури та землекористування

Голова О. Міщенко

Секретар І. Картавий

Постійна комісія Київської
міської ради з питань екологічної політики

Голова К. Яловий

Секретар О. Новіков

Начальник управління правового
забезпечення діяльності Київської міської ради В. Слончак

Додаток
до рішення Київської міської ради
від _____№_____

Звернення
до Генеральної прокуратури України щодо добровільної відмови від земельної ділянки, яка знаходиться на перетині вулиць Іллі Еренбурга та Жилянської у Голосіївському районі м. Києва, або отримання згоди на її вилучення для суспільних потреб (створення скверу)

Рішенням Київради від 24.04.2003 № 402/562 Генеральній прокуратурі України передано в постійне користування земельну ділянку площею 0,25 га для будівництва, експлуатації та обслуговування житлового будинку на перетині вулиць Іллі Еренбурга та Жилянської у Голосіївському районі (далі – Земельна ділянка). Інформація про державну реєстрацію речового права від 27.07.2015.

Згідно із розділом «Загальні дані» містобудівних умов та обмежень, що затверджені наказом Департаменту містобудування та архітектури від 25.05.2018 № 424, на Земельній ділянці планується нове будівництво. Цільове призначення земельної ділянки (код ділянки 72:197:0003) — для будівництва, експлуатації та обслуговування житлового будинку — відповідно до Інформації з Державного реєстру речових прав на нерухоме майно та Реєстру прав власності на нерухоме майно, Державного реєстру Іпотек, Єдиного реєстру заборон відчуження об'єктів нерухомого майна щодо об'єкта нерухомого майна: номер довідки 111396510 від 23.01.2018, реєстраційний номер об'єкта нерухомого майна 68121280000, номер запису про право власності 10429481, номер запису про інше речове право 10650142. Витяг з Державного земельного кадастру про земельну ділянку: № НВ-0001272322018 від 15.02.2018 (цільове призначення: 02.03). Функціональне призначення земельної ділянки — територія багатоповерхової житлової забудови та частково територія вулиць та доріг відповідно до Генерального плану міста Києва та проекту планування його приміської зони на період до 2020 року, затвердженого рішенням Київської міської ради від 28.03.2002 № 370/1804.

Водночас ділянка проектування потрапляє в межі Центрального історичного ареалу, зону регулювання забудови третьої категорії, згідно з рішенням Київської міської ради від 28.03.2002 № 370/1804, рішенням виконкому Київської міської ради народних депутатів від 10.10.1988 № 976 та розпорядженням Київської міської державної адміністрації від 17.05.2002 № 979. Тому, необхідно отримати висновок щодо проектної документації, наданої на розгляд до відповідних спеціально уповноважених органів охорони культурної спадщини, згідно із вимогами Закону України «Про охорону культурної спадщини», а також урахувати законні інтереси та вимоги власників або користувачів земельних ділянок та будівель, що оточують місце будівництва, згідно із вимогами ст. 5 Закону України «Про основи містобудування».

Крім того, необхідно передбачити розроблення заходів щодо захисту прилеглих будинків від руйнації, забезпечення їх стійкості під час будівництва.

Складні інженерно-геологічні та техногенні умови передбачають проведення експертизи проекту в частині міцності, надійності та довговічності будинків і споруд. Відмежувати охоронні зони згідно ДБН 360-92** дод. 8.1, 8.2, 8.3 від існуючих та запроектованих інженерних комунікацій або тих, що не підлягають перенесенню. А також низка інших вимог та обмежень.

У свою чергу, мешканці будинку № 45 по вул. Жилянській категорично проти забудови їхньої прибудинкової території. Останнє обумовлено не лише знищенням значної частини зелених насаджень, а й тим, що будинок № 45 є великим будинком старої забудови. Тому, будь-яке будівництво може призвести до порушення стійкості будинку та до його руйнації. У зв'язку з цим, громадяни у своєму клопотанні просять присвоїти Земельній ділянці статус скверу.

Тобто, на даний момент існують значні правові обмеження на забудову Земельної ділянки біля будинку № 45 по вул. Жилянській та наявний конфлікт інтересів постійного землекористувача та мешканців прилеглих будинків.

18 липня 2018 року розпорядженням заступника Київського міського голови – секретаря Київської міської ради Прокопіва Володимира Володимировича № 38 було утворено робочу групу щодо питання вирішення конфліктної ситуації навколо земельної ділянки на перетині вул. Іллі Еренбурга та Жилянської у Голосіївському районі м. Києва.

28 серпня 2018 року розпорядженням заступника Київського міського голови – секретаря Київської міської ради Прокопіва Володимира Володимировича № 39 до робочої групи щодо питання вирішення конфліктної ситуації навколо земельної ділянки на перетині вул. Іллі Еренбурга та Жилянської у Голосіївському районі м. Києва було введено депутата Київської міської ради Манойленко Наталію Вікторівну.

З метою з'ясування можливості врегулювання ситуації, яка склалася навколо Земельної ділянки, у позасудовому порядку на підставі рішення Київської міської ради до Департаменту земельних ресурсів виконавчого органу Київської міської ради (Київської міської державної адміністрації) було направлене звернення від 07.09.2018 № 08/279/08/051-700.

Відповідно до відповіді Департаменту земельних ресурсів від 18.09.2018 року № 057026-19828 про вилучення земельної ділянки на перетині вул. Іллі Еренбурга та Жилянської у Голосіївському районі м. Києва для суспільних потреб (створення скверу) за рішенням Київської міської ради можливе лише за згодою (добровільною відмовою) Генеральної прокуратури України.

27 вересня 2018 року відбулося засідання робочої групи щодо питання вирішення конфліктної ситуації навколо земельної ділянки на перетині вул. Іллі Еренбурга та Жилянської у Голосіївському районі м. Києва на якому були присутні вісім з дев'яти членів робочої групи. Розглянувши питання порядку денного, були прийняті такі рішення:

1. Обрати головою робочої групи щодо питання вирішення конфліктної ситуації навколо земельної ділянки на перетині вул. Іллі Еренбурга та Жилянської у Голосіївському районі м. Києва депутата Київської міської ради Пинзеник О.О.

2. Направити звернення депутатів Київської міської ради — членів робочої групи щодо питання вирішення конфліктної ситуації навколо земельної ділянки на перетині вул. Іллі Еренбурга та Жилянської у Голосіївському районі м. Києва

до Департаменту земельних ресурсів виконавчого органу Київської міської ради (Київської міської державної адміністрації) щодо розробки протягом 10 робочих днів проекту рішення «Про звернення депутатів Київської міської ради до Генеральної прокуратури України щодо добровільної відмови від земельної ділянки на перетині вулиць Іллі Еренбурга та Жилянської у Голосіївському районі м. Києва, або отримання згоди на її вилучення для суспільних потреб».

3. Доручити Департаменту земельних ресурсів виконавчого органу Київської міської ради (Київської міської державної адміністрації) знайти альтернативну земельну ділянку Генеральній прокуратурі України замість земельної ділянки на перетині вул. Іллі Еренбурга та Жилянської у Голосіївському районі м. Києва.

18 жовтня 2018 року заступником міського голови — секретарем Київської міської ради Прокопівим В.В. було надано відповідь листом № 228-КР-3792 на звернення депутата Київської міської ради — голови робочої групи Пинзеник О.О. щодо питання вирішення конфліктної ситуації навколо земельної ділянки на перетині вул. Іллі Еренбурга та Жилянської у Голосіївському районі м. Києва від 06.10.2018 року № 08/279/08/51-743 стосовно прийнятого рішення робочою групою, в якому зазначив вважати за доцільне депутату Київської міської ради — голові робочої групи Пинзеник О.О. виступити суб'єктом подання проекту рішення Київської міської ради у встановленому Регламентом порядку.

Враховуючи викладене, Київська міська рада звертається до Генеральної прокуратури України з проханням добровільно відмовитись від земельної ділянки на перетині вул. Іллі Еренбурга та Жилянської у Голосіївському районі м. Києва або надати згоду на її вилучення для суспільних потреб (створення скверу).

У свою чергу, за наявності можливості Київська міська рада сприятиме виділенню Генеральній прокуратурі України іншої земельної ділянки із земель комунальної власності, що не надані у власність чи користування.

Київський міський голова В. Кличко

ПОЯСНЮВАЛЬНА ЗАПИСКА

до проекту рішення Київської міської ради

«Про звернення Київської міської ради до Генеральної прокуратури України щодо добровільної відмови від земельної ділянки, яка знаходиться на перетині вулиць Іллі Еренбурга та Жилянської у Голосіївському районі м. Києва, або отримання згоди на її вилучення для суспільних потреб (створення скверу)»

1. Обґрунтування необхідності прийняття рішення

Проект рішення про звернення Київської міської ради до Генеральної прокуратури України щодо добровільної відмови від земельної ділянки, яка знаходиться на перетині вулиць Іллі Еренбурга та Жилянської у Голосіївському районі м. Києва, або отримання згоди на її вилучення для суспільних потреб (створення скверу) підготовлений, задля вирішення конфліктної ситуації навколо земельної ділянки на перетині вул. Іллі Еренбурга та Жилянської у Голосіївському районі м. Києва.

Так, рішенням Київради від 24.04.2003 № 402/562 передано Генеральній прокуратурі України в постійне користування земельну ділянку площею 0,25 га для будівництва, експлуатації та обслуговування житлового будинку на перетині вулиць Іллі Еренбурга та Жилянської у Голосіївському районі. Інформація про державну реєстрацію речового права від 27.07.2015.

У свою чергу, мешканці будинку № 45 по вул. Жилянській категорично проти забудови їхньої прибудинкової території. Останнє обумовлено не лише знищенням значної частини зелених насаджень, а й тим, що будинок № 45 є великим будинком старої забудови. Тому будь-яке будівництво може призвести до порушення стійкості будинку та до його руйнації. У зв'язку з цим, громадяни підготували клопотання, у якому просять присвоїти Земельній ділянці статус скверу.

Тому на даний момент не лише існують значні правові обмеження щодо будівництва на переданій земельній ділянці, а також наявний значний конфлікт інтересів постійного землекористувача земельною ділянкою та мешканців прилеглих будинків.

З огляду на вищезазначене, вбачається доцільним направити звернення до Генеральної прокуратури України щодо добровільної відмови від земельної ділянки, яка знаходиться на перетині вулиць Іллі Еренбурга та Жилянської у Голосіївському районі м. Києва, або отримання згоди на її вилучення для суспільних потреб (створення скверу).

2. Мета та завдання прийняття рішення

Метою прийняття даного рішення є добровільна відмова Генеральної прокуратури України від земельної ділянки на перетині вулиць Іллі Еренбурга та Жилянської у Голосіївському районі для суспільних потреб (створення скверу), або отримання згоди на її вилучення для суспільних потреб (створення скверу).

3. Загальна характеристика та основні положення проекту рішення

Проект рішення складається з трьох пунктів, якими передбачається:

– направити звернення Київської міської ради до Генеральної прокуратури України щодо добровільної відмови від земельної ділянки, яка знаходиться на перетині вулиць Іллі Еренбурга та Жилянської у Голосіївському районі м. Києва, або отримання згоди на її вилучення для суспільних потреб (створення скверу), що додається.

– офіційно оприлюднити це рішення в газеті Київської міської ради «Хрещатик».

– контроль за виконанням цього рішення покласти на постійну комісію Київської міської ради з питань містобудування, архітектури та землекористування. направити звернення Київської міської ради до Державного управління справами згідно з додатком.

4. Нормативно-правові аспекти

Вказана сфера правовідносин регулюється Конституцією України, Законом України «Про місцеве самоврядування в Україні», Земельним кодексом України.

5. Фінансово-економічне обґрунтування

Реалізація проекту не потребує додаткових витрат з бюджету міста Києва.

6. Громадське обговорення

Проект рішення не потребує громадського обговорення.

7. Прогноз соціально-економічних та інших наслідків прийняття рішення

Прийняття цього рішення вирішить конфліктну ситуацію навколо земельної ділянки на перетині вул. Іллі Еренбурга та Жилянської у Голосіївському районі м. Києва.

8. Суб'єкт подання проекту рішення

Суб'єктом подання проекту рішення є депутат Київської міської ради, позафракційна – Олеся Пинзеник.

Доповідач на пленарному засіданні – депутат Київської міської ради, позафракційна – Олеся Пинзеник.

Особа, відповідальна за супроводження проекту рішення, – помічник-консультант депутата Київської міської ради Пинзеник О.О. – Віктор Вовк (тел.: (095)-861-96-12, vavovk1@gmail.com).

Депутат Київської міської ради,
позафракційна О. Пинзеник

ПРОТОКОЛ
засідання робочої групи щодо питання вирішення конфліктної ситуації навколо земельної ділянки на перетині вул. Іллі Еренбурга та Жилянської у Голосіївському районі м. Києва

м. Київ **27.09.2018, 13:30**

м. Київ, вул. Хрещатик, 36,
сесійна зала Київської міської ради

Склад робочої групи – 9 осіб.

Присутні члени робочої групи – 8 осіб:

Пинзеник Олеся Олександрівна	-	голова робочої групи (позафракційна);
Діденко Ярослав Олександрович	-	депутат Київської міської ради (фракція «Солідарність»);
Іванченко Вадим Анатолійович	-	депутат Київської міської ради (фракція «Єдність»);
Манойленко Наталія Вікторівна	-	депутат Київської міської ради (фракція «Об'єднання «Самопоміч»);
Мірошниченко Ігор Михайлович	-	депутат Київської міської ради (фракція «Всеукраїнське об'єднання «Свобода»);
Міщенко Олександр Григорович	-	депутат Київської міської ради (фракція «Солідарність»);
Новіков Олексій Олександрович	-	депутат Київської міської ради (фракція «Єдність»);
Сторожук Вадим Павлович	-	депутат Київської міської ради (фракція «Солідарність»).

Відсутні члени робочої групи – 1 особа:

Галайчук Ігор Васильович	-	депутат Київської міської ради (фракція «Всеукраїнське об'єднання «Батьківщина»).

Порядок денний:

1. Заслуховування депутата Київської міської ради Пинзеник О.О. щодо головування в робочій групі щодо питання вирішення конфліктної ситуації навколо земельної ділянки на перетині вул. Іллі Еренбурга та Жилянської у Голосіївському районі м. Києва.

2. Заслуховування інформації депутата Київської міської ради Пинзеник О.О. про ситуацію, яка склалась навколо земельної ділянки на перетині вул. Іллі Еренбурга та Жилянської у Голосіївському районі м. Києва.

Слухали:

О. Пинзеник щодо прийняття за основу порядку денного із двох питань засідання робочої групи щодо питання вирішення конфліктної ситуації навколо земельної ділянки на перетині вул. Іллі Еренбурга та Жилянської у Голосіївському районі м. Києва.

Вирішили:

Прийняти за основу порядок денний із двох питань засідання робочої групи щодо питання вирішення конфліктної ситуації навколо земельної ділянки на перетині вул. Іллі Еренбурга та Жилянської у Голосіївському районі м. Києва.

Голосували:

За – 8 (Пинзеник О.О. (позафракційна), Діденко Я.О. (фракція «Солідарність»), Іванченко В.А. (фракція «Єдність»), Манойленко Н.В. (фракція «Об'єднання «Самопоміч»), Мірошниченко І.М. (фракція «Всеукраїнське об'єднання «Свобода»), Міщенко О.Г. (фракція «Солідарність»), Новіков О.О. (фракція «Єдність»), Сторожук В.П. (фракція «Солідарність»)),

Проти – 0,

Утримались – 0,

Не голосували – 1 (Галайчук І.В. (фракція «Всеукраїнське об'єднання «Батьківщина»)).

Рішення прийнято.

Слухали:

О. Пинзеник щодо секретаря робочої групи щодо питання вирішення конфліктної ситуації навколо земельної ділянки на перетині вул. Іллі Еренбурга та Жилянської у Голосіївському районі м. Києва.

Вирішили:

1. Обрати секретарем робочої групи щодо питання вирішення конфліктної ситуації навколо земельної ділянки на перетині вул. Іллі Еренбурга та Жилянської у Голосіївському районі м. Києва депутата Київської міської ради Міщенка О.Г.

Голосували:

За – 6 (Пинзеник О.О. (позафракційна), Діденко Я.О. (фракція «Солідарність»), Іванченко В.А. (фракція «Єдність»), Манойленко Н.В. (фракція «Об'єднання «Самопоміч»), Мірошниченко І.М. (фракція «Всеукраїнське об'єднання «Свобода»), Сторожук В.П. (фракція «Солідарність»)),

Проти – 0,

Утримались – 2 (Міщенко О.Г. (фракція «Солідарність»), Новіков О.О. (фракція «Єдність»)),

Не голосували – 1 (Галайчук І.В. (фракція «Всеукраїнське об'єднання «Батьківщина»)).

Рішення прийнято.

Розгляд питань порядку денного:

1. Заслуховування депутата Київської міської ради Пинзеник О.О. щодо головування в робочій групі щодо питання вирішення конфліктної ситуації навколо земельної ділянки на перетині вул. Іллі Еренбурга та Жилянської у Голосіївському районі м. Києва.

Слухали:

О. Пинзеник із інформацією про три зареєстровані звернення мешканців будинків по вул. Жилянській, 45, 54, по вул. Василя Яна, 2А, 16 та по вул. Тарасівській, 42, два з яких на підтримку Пинзеник О.О. як голови робочої групи щодо питання вирішення конфліктної ситуації навколо земельної ділянки на перетині вул. Іллі Еренбурга та Жилянської у Голосіївському районі м. Києва (43 підписи), а одне - на підтримку Новікова О.О. як голови цієї робочої групи (23 підписи).

Виступили:

О. Новіков із заявою про нелегітимність Пинзеник О.О. як голови робочої групи щодо питання вирішення конфліктної ситуації навколо земельної ділянки на перетині вул. Іллі Еренбурга та Жилянської у Голосіївському районі м. Києва.

О. Міщенко з інформацією про затвердження складу робочої групи щодо питання вирішення конфліктної ситуації навколо земельної ділянки на перетині вул. Іллі Еренбурга та Жилянської у Голосіївському районі м. Києва розпорядженням заступника міського голови - секретаря Київської міської ради від 18.07.2018 № 38.

О. Пинзеник з інформацією, що з самого початку виникнення конфліктної ситуації навколо земельної ділянки на перетині вул. Іллі Еренбурга та Жилянської у Голосіївському районі м. Києва нею було направлено низку звернень, а саме: до Департаменту земельних ресурсів з метою з'ясування правового статусу земельної ділянки на перетині вулиць Іллі Еренбурга та Жилянської у Голосіївському районі, до Департаменту містобудування та архітектури щодо наявності містобудівних умов та обмежень та іншої проектної документації на забудову цієї земельної ділянки, до Департаменту з питань державного архітектурно-будівельного контролю міста Києва щодо підстав виконання підготовчих/будівельних робіт на земельній ділянці, до Департаменту міського благоустрою щодо видачі контрольних карток на тимчасове порушення благоустрою на земельній ділянці, до Управління екології та природних ресурсів щодо підстав вирубки зелених насаджень на земельній ділянці, до Генеральної прокуратури України та ін. Однак, зважаючи на те, що головування у створеній робочій групі викликає конфлікт серед її членів, враховуючи те, що обрання голови на засіданні робочої групи – це вимога однієї із ініціативних груп (представник Цибенко С.М.), а також, не тримаючись за посаду, діюча голова запропонувала обрати голову робочої групи на засіданні робочої групи.

Вирішили:

1. Обрати головою робочої групи щодо питання вирішення конфліктної ситуації навколо земельної ділянки на перетині вул. Іллі Еренбурга та Жилянської у Голосіївському районі м. Києва депутата Київської міської ради Пинзеник О.О.

Голосували:

За – 7 (Пинзеник О.О. (позафракційна), Діденко Я.О. (фракція «Солідарність»), Іванченко В.А. (фракція «Єдність»), Манойленко Н.В. (фракція «Об'єднання «Самопоміч»), Мірошниченко І.М. (фракція «Всеукраїнське об'єднання «Свобода»), Міщенко О.Г. (фракція «Солідарність»), Сторожук В.П. (фракція «Солідарність»)),

Проти – 0,

Утримались – 1 (Новіков О.О. (фракція «Єдність»)),

Не голосували – 1 (Галайчук І.В. (фракція «Всеукраїнське об'єднання «Батьківщина»)).

Рішення прийнято.

2. Заслуховування інформації депутата Київської міської ради Пинзеник О.О. про ситуацію, яка склалась навколо земельної ділянки на перетині вул. Іллі Еренбурга та Жилянської у Голосіївському районі м. Києва.

Слухали:

О. Пинзеник про ситуацію, яка склалась навколо земельної ділянки на перетині вул. Іллі Еренбурга та Жилянської у Голосіївському районі м. Києва.

Голова робочої групи щодо питання вирішення конфліктної ситуації навколо земельної ділянки на перетині вул. Іллі Еренбурга та Жилянської у Голосіївському районі м. Києва додатково наголосила, що вся громада виступає за присвоєння цій земельній ділянці статусу скверу, і вона як депутат відповідного округу поділяє прагнення мешканців та повністю підтримує їх. Тому нею було підготовлено та направлено звернення до Департаменту земельних ресурсів виконавчого органу Київської міської ради (Київської міської державної адміністрації) від 7 вересня 2018 року № 08/279/08/051-700 з метою з'ясування можливості створення скверу на вказаній земельній ділянці. Аналіз відповіді Департаменту земельних ресурсів від 18 вересня 2018 року № 057026-19828 остаточно підтвердив, що єдиним реальний шлях створення скверу на земельній ділянці є добровільна відмова Генеральної прокуратури України від цієї земельної ділянки або отримання її згоди на створення зеленої зони.

Виступили:

О. Пинзеник із заявою про доцільність розробки проекту рішення «Про звернення депутатів Київської міської ради до Генеральної прокуратури України щодо добровільної відмови від земельної ділянки на перетині вулиць Іллі Еренбурга та Жилянської у Голосіївському районі м. Києва, або отримання згоди на її вилучення для суспільних потреб» за підтримки Департаменту земельних ресурсів виконавчого органу Київської міської ради (Київської міської державної адміністрації).

О. Міщенко у зв'язку із зміною ДБН запропонував долучити до розробки відповідного проекту рішення Департамент містобудування та архітектури виконавчого органу Київської міської ради (Київської міської державної адміністрації).

В. Сторожук виступив на підтримку пропозиції голови робочої групи Пинзеник О.О.

О. Міщенко із пропозицією надати доручення Департаменту земельних ресурсів виконавчого органу Київської міської ради (Київської міської державної адміністрації) щодо пошуку Генеральній прокуратурі України альтернативної земельної ділянки.

О. Пинзеник підтримала пропозицію секретаря робочої групи Міщенка О.Г., наголосивши, що це єдиний реальний шлях виходу із конфлікної ситуації, яка склалася.

І. Мірошниченко із заявою про відсутність необхідності у залученні Департаменту земельних ресурсів виконавчого органу Київської міської ради (Київської міської державної адміністрації) до пошуку можливості виділення Генеральній прокуратурі України іншої земельної ділянки замість земельної ділянки на перетині вул. Іллі Еренбурга та Жилянської у Голосіївському районі м. Києва.

О. Новіков на підтримку позиції депутата Київської міської ради Мірошниченка І.М.

Н. Манойленко із запитанням про підстави та прецеденти припинення права постійного користування земельною ділянкою.

В. Іванченко про доцільність встановлення чітких строків розробки проекту рішення «Про звернення депутатів Київської міської ради до Генеральної прокуратури України щодо добровільної відмови від земельної ділянки на перетині вулиць Іллі Еренбурга та Жилянської у Голосіївському районі м. Києва, або отримання згоди на її вилучення для суспільних потреб».

Я. Діденко із пропозицією задіяти всі можливі механізми для вирішення конфліктної ситуації навколо земельної ділянки на перетині вул. Іллі Еренбурга та Жилянської у Голосіївському районі м. Києва.

Вирішили:

1. Направити звернення депутатів Київської міської ради - членів робочої групи щодо питання вирішення конфліктної ситуації навколо земельної ділянки на перетині вул. Іллі Еренбурга та Жилянської у Голосіївському районі м. Києва – до Департаменту земельних ресурсів виконавчого органу Київської міської ради (Київської міської державної адміністрації) щодо розробки протягом 10 робочих днів проекту рішення «Про звернення депутатів Київської міської ради до Генеральної прокуратури України щодо добровільної відмови від земельної ділянки на перетині вулиць Іллі Еренбурга та Жилянської у Голосіївському районі м. Києва, або отримання згоди на її вилучення для суспільних потреб».

Голосували:

За – 8 (Пинзеник О.О. (позафракційна), Діденко Я.О. (фракція «Солідарність»), Іванченко В.А. (фракція «Єдність»), Манойленко Н.В. (фракція «Об'єднання «Самопоміч»), Мірошниченко І.М. (фракція «Всеукраїнське

об'єднання «Свобода»), Міщенко О.Г. (фракція «Солідарність»), Новіков О.О. (фракція «Єдність»), Сторожук В.П. (фракція «Солідарність»),

Проти – 0,

Утримались – 0,

Не голосували – 1 (Галайчук І.В. (фракція «Всеукраїнське об'єднання «Батьківщина»).

Рішення прийнято.

2. Доручити Департаменту земельних ресурсів виконавчого органу Київської міської ради (Київської міської державної адміністрації) знайти альтернативну земельну ділянку Генеральній прокуратурі України замість земельної ділянки на перетині вул. Іллі Еренбурга та Жилянської у Голосіївському районі м. Києва.

Голосували:

За – 5 (Пинзеник О.О. (позафракційна), Діденко Я.О. (фракція «Солідарність»), Іванченко В.А. (фракція «Єдність»), Манойленко Н.В. (фракція «Об'єднання «Самопоміч»), Міщенко О.Г. (фракція «Солідарність»)),

Проти – 2 (Мірошниченко І.М. (фракція «Всеукраїнське об'єднання «Свобода»), Новіков О.О. (фракція «Єдність»)),

Утримались – 0,

Не голосували – 2 (Галайчук І.В. (фракція «Всеукраїнське об'єднання «Батьківщина»), Сторожук В.П. (фракція «Солідарність»)).

Рішення прийнято.

В заключному слові О. Пинзеник – підсумувала результати засідання робочої групи щодо питання вирішення конфліктної ситуації навколо земельної ділянки на перетині вул. Іллі Еренбурга та Жилянської у Голосіївському районі м. Києва та оголосила засідання закритим.

Голова робочої групи щодо питання вирішення конфліктної ситуації навколо земельної ділянки на перетині вул. Іллі Еренбурга та Жилянської у Голосіївському районі м. Києва — О. Пинзеник

Секретар робочої групи щодо питання вирішення конфліктної ситуації навколо земельної ділянки на перетині вул. Іллі Еренбурга та Жилянської у Голосіївському районі м. Києва — О. Міщенко

ВИКОНАВЧИЙ ОРГАН КИЇВСЬКОЇ МІСЬКОЇ РАДИ
(КИЇВСЬКА МІСЬКА ДЕРЖАВНА АДМІНІСТРАЦІЯ)

ДЕПАРТАМЕНТ ЗЕМЕЛЬНИХ РЕСУРСІВ

вул. Хрещатик, 32-а, м. Київ, 01601, тел. (044) 279-58-72, ф. (044) 288-07-57,
КБУ "Контактний центр міста Києва"(044) 15-51, E-mail: dzr@kievcity.gov.ua, Код ЄДРПОУ 26199097

12.04.2018 № 057021-4938
на № 08/279/08/051-548 від 30.03.2018

Депутатові Київської міської ради,
члену депутатської фракції
«Об'єднання «Самопоміч» у
Київській міській раді
Пинзеник О.О.

вул. Хрещатик, 36, м. Київ, 01044
zhanna.kovalenko.21@gmail.com

Шановна Олесю Олександрівно!

У Департаменті земельних ресурсів виконавчого органу Київської міської ради (Київської міської державної адміністрації) опрацьовано Ваше депутатське звернення від 30.03.2018 № 08/279/08/051-548 стосовно надання інформації про земельну ділянку (кадастровий номер 8000000000:72:197:0003) на перетині Іллі Еренбурга та Жилянської.

Повідомляємо, що рішенням Київської міської ради від 24.04.2003 № 402/562 передано Генеральній прокуратурі України в постійне користування земельну ділянку площею 0,25 га для будівництва, експлуатації та обслуговування житлового будинку на перетині вулиць Іллі Еренбурга та Жилянської у Голосіївському районі. Інформація про державну реєстрацію речового права від 27.07.2015 внесена до Державного реєстру речових прав на нерухоме майно на підставі Закону України «Про державну реєстрацію речових прав на нерухоме майно та їх обтяжень».

Додаток на 1 арк. в 1 прим.

З повагою

Директор О.Поліщук

Челомбітько 234 85 49

вх. № 057/5108 від 02.04.2018

РОБОЧІ МАТЕРІАЛИ

Витяг з бази даних міського земельного кадастру від 10.04.2018р.

м. Київ, р-н Голосіївський

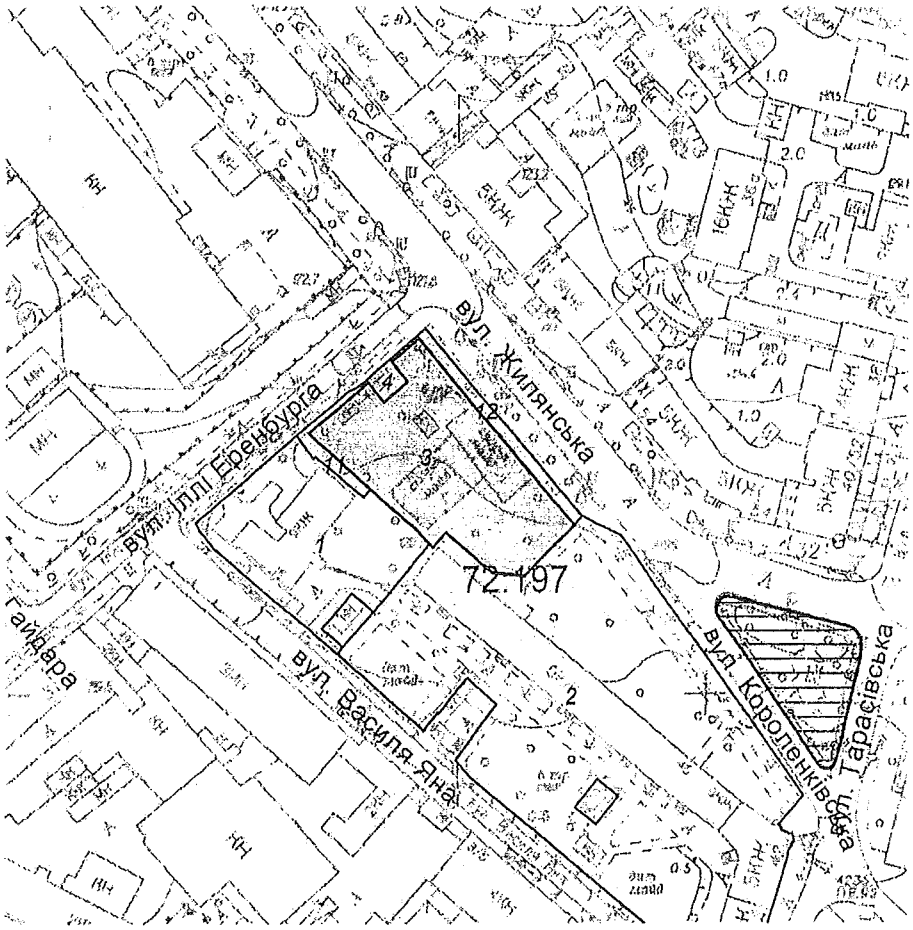

Масштаб 1:2000

**Черговий план м.Києва ведеться з 1995 року*

Замовлення № 5825

...виготовлено КП "Київський інститут земельних відносин"

РЕЄСТР ЗЕМЕЛЬНИХ ДІЛЯНОК

Черговий план.

Код ділянки	Землекористувачі	Адреса ділянки	Опис ділянки	Площа (кв.м.)	Вид права	Дата закінч. права
72:197:0001	Відкрите акціонерне товариство Київська швейна фабрика "Желань"	вул. Василя Яна, 16	Гуртожиток	1988,89		
72:197:0002	Комунальне підприємство по утриманню житлового господарства Залізничного району м.Києва	вулиця Жилянська, 43, 45; вулиця Тарасівська, 42	Дільниця по експлуатації житла N502. Багатоповерхова забудова	8751,95		
72:197:0003	Генеральна прокуратура України	перетин вулиць Іллі Еренбурга та Жилянської		2396,72	Право в процесі оформлення (Постійне користування)	
72:197:0004	Публічне акціонерне товариство "Київгаз"	вул. Жилянська, 82	ГРП-84	73,02		
72:197:0011	Землі не надані у власність чи користування	вул. Василя Яна, 16	Гуртожиток	126,24		
72:197:0012	Землі не надані у власність чи користування	вул. Василя Яна, 16	Гуртожиток	246,55		

ЗАСТУПНИК МІСЬКОГО ГОЛОВИ – СЕКРЕТАР КИЇВСЬКОЇ МІСЬКОЇ РАДИ

РОЗПОРЯДЖЕННЯ

18.07.2018 № 38

Про робочу групу щодо питання
вирішення конфліктної ситуації
навколо земельної ділянки
на перетині вул. Іллі Еренбурга та Жилянської
у Голосіївському районі м. Києва

Відповідно до Закону України «Про місцеве самоврядування в Україні», Регламенту Київської міської ради, затвердженого рішенням Київської міської ради від 07.07.2016 № 579/579, з метою вирішення конфліктної ситуації навколо земельної ділянки на перетині вул. Іллі Еренбурга та Жилянської у Голосіївському районі м. Києва, враховуючи виступ на пленарному засіданні Київської міської ради 26.06.2018 депутата Київської міської ради Новікова О. О.:

1. Утворити робочу групу стосовно питання щодо вирішення конфліктної ситуації навколо земельної ділянки на перетині вул. Іллі Еренбурга та Жилянської у Голосіївському районі м. Києва (далі – Робоча група) та затвердити її склад, що додається.

2. Робочій групі у встановленому порядку:

2.1. У найкоротші терміни надати свої висновки та рекомендації щодо вирішення конфліктної ситуації навколо земельної ділянки на перетині вул. Іллі Еренбурга та Жилянської у Голосіївському районі міста Києва.

3. Надати голові Робочої групи право за необхідності залучати до роботи в ній представників виконавчого органу Київської міської ради (Київської міської державної адміністрації), підприємств, установ та організацій, представників територіальної громади міста Києва та одержувати всі документи і матеріали, необхідні для її роботи.

4. Контроль за виконанням цього розпорядження залишаю за собою.

КИЇВСЬКА МІСЬКА РАДА СЕКРЕТАРІАТ УКРАЇНА

Заступник міського голови -
секретар Київської міської ради З. Прокопів

ЗАТВЕРДЖЕНО
Розпорядженням заступника міського голови-секретаря Київської міської ради
від 18.07.2018 № 38

СКЛАД
робочої групи щодо вирішення конфліктної ситуації навколо земельної ділянки на перетині вул. Іллі Еренбурга та Жилянської у Голосіївському районі міста Києва

Пинзеник Олеся Олександрівна	депутат Київської міської ради, голова Робочої групи
Діденко Ярослав Олександрович	депутат Київської міської ради
Мішенко Олександр Григорович	депутат Київської міської ради
Сторожук Вадим Павлович	депутат Київської міської ради
Іванченко Вадим Анатолійович	депутат Київської міської ради
Новіков Олексій Олександрович	депутат Київської міської ради
Галайчук Ігор Васильович	депутат Київської міської ради
Мірошниченко Ігор Михайлович	депутат Київської міської ради

Керуючий справами І. Хацевич

КИЇВСЬКА МІСЬКА РАДА

01044, м.Київ, вул. Хрещатик, 36

тел.: (044)202-73-93, тел./факс:(044)202-70-89
email: kmr@kmr.gov.ua

18.10.2018 №225-КР-3792
на №_____від_____

Депутатові Київської міської ради,
голові робочої групи щодо питання
вирішення конфліктної ситуації
навколо земельної ділянки
на перетині вулиць Іллі Еренбурга
та Жилянської
у Голосіївському районі м. Києва
Пинзеник О. О.

Шановна Олесю Олександрівно!

На Ваше звернення від 06.10.2018 № 08/279/08/51-743 стосовно прийнятого на засіданні робочої групи рішення щодо питання вирішення конфліктної ситуації навколо земельної ділянки на перетині вулиць Іллі Еренбурга та Жилянської у Голосіївському районі м. Києва (далі – робоча група) щодо розробки Департаментом земельних ресурсів виконавчого органу Київської міської ради (Київської міської державної адміністрації) проекту рішення Київської міської ради «Про звернення депутатів Київської міської ради до Генеральної прокуратури України щодо добровільної відмови від земельної ділянки на перетині вулиць Іллі Еренбурга та Жилянської у Голосіївському районі м. Києва» або отримання згоди на її вилучення для суспільних потреб, у межах компетенції повідомляю.

Відповідно до частини першої статті 26 Регламенту Київської міської ради, затвердженого рішенням Київської міської ради від 07.07.2016 № 579/579 (далі – Регламент), суб'єктами подання проектів рішень виступають Київський міський голова, депутати Київської міської ради, заступник міського голови - секретар Київської міської ради, постійні комісії Київської міської ради, виконавчий орган Київської міської ради (Київська міська державна адміністрація), загальні збори громадян в порядку, визначеному законодавством та цим Регламентом, а також члени територіальної громади міста Києва в порядку місцевої ініціативи відповідно до вимог, передбачених законодавством та цим Регламентом.

У зв'язку з цим, враховуючи те, що відповідно до розпорядження заступника міського голови – секретаря Київської міської ради від 18.07.2017 № 38 стосовно утворення робочої групи щодо питання вирішення конфліктної ситуації навколо земельної ділянки на перетині вулиць Іллі Еренбурга та Жилянської у Голосіївському районі м. Києва Вас було визначено головою робочої групи та підтверджено зазначене на засіданні робочої групи, вважаю за доцільне виступити Вам суб'єктом подання вищевказаного проекту рішення Київської міської ради у встановленому Регламентом порядку.

З повагою

заступник міського голови –
секретар Київської міської ради В. Прокопів

ЗАСТУПНИК МІСЬКОГО ГОЛОВИ – СЕКРЕТАР КИЇВСЬКОЇ МІСЬКОЇ РАДИ

РОЗПОРЯДЖЕННЯ

28.08.2018 № 39

Про внесення змін до розпорядження
заступника міського голови –
секретаря Київської міської ради від 18.07.2018 № 38
«Про робочу групу щодо питання
вирішення конфліктної ситуації
навколо земельної ділянки
на перетині вул. Іллі Еренбурга та Жилянської
у Голосіївському районі м. Києва»

Відповідно до Закону України «Про місцеве самоврядування в Україні», Регламенту Київської міської ради, затвердженого рішенням Київської міської ради від 07.07.2016 № 579/579, з метою вирішення конфліктної ситуації навколо земельної ділянки на перетині вул. Іллі Еренбурга та Жилянської у Голосіївському районі м. Києва, враховуючи виступ на пленарному засіданні Київської міської ради 26.06.2018 депутата Київської міської ради Новікова О. О.:

1. Ввести до складу робочої групи, утвореної розпорядженням заступника міського голови – секретаря Київської міської ради від 18.07.2018 № 38 «Про робочу групу щодо питання вирішення конфліктної ситуації навколо земельної ділянки на перетині вул. Іллі Еренбурга та Жилянської у Голосіївському районі м. Києва», Манойленко Наталію Вікторівну - депутата Київської міської ради.

2. Контроль за виконанням цього розпорядження залишаю за собою.

Заступник міського голови –
секретар Київської міської ради В. Прокопів

КИЇВСЬКА МІСЬКА РАДА СЕКРЕТАРІАТ УКРАЇНА

нозаф.

ВИКОНАВЧИЙ ОРГАН КИЇВСЬКОЇ МІСЬКОЇ РАДИ
(КИЇВСЬКА МІСЬКА ДЕРЖАВНА АДМІНІСТРАЦІЯ)

ДЕПАРТАМЕНТ ЗЕМЕЛЬНИХ РЕСУРСІВ

вул. Хрещатик, 32-а, м. Київ, 01601, тел. (044) 279-58-72, ф. (044) 288-07-57,
КБУ "Контактний центр міста Києва"(044) 15-51, E-mail: dzr@kievcity.gov.ua, Код ЄДРПОУ 26199097

18.09.2018 № 057026-19828
на № 08/279/08/051-700 від 07.08.2018

Депутатові Київської міської ради,
Пинзеник О.О.

вул. Хрещатик, 36, м. Київ
zh_kovalenko@ukr.net

Шановна Олесю Олександрівно!

В Департаменті земельних ресурсів виконавчого органу Київської міської ради (Київської міської державної адміністрації) опрацьовано Ваше депутатське звернення про ситуацію, що склалась навколо земельної ділянки на перетині вулиць Іллі Еренбурга та Жилянської.

Повідомляємо, що рішенням Київської міської ради від 24.04.2003 №402/562 Генеральній прокуратурі України надано в постійне користування земельну ділянку площею 0,2397 га для будівництва, експлуатації та обслуговування житлового будинку на перетині вулиць Іллі Еренбурга та Жилянської у Голосіївському районі м. Києва.

Право постійного користування земельною ділянкою площею 0,2397 га (кадастровий номер 8000000000:72:197:0003) на перетині вулиць Іллі Еренбурга та Жилянської у Голосіївському районі м. Києва Генеральної прокуратури України зареєстровано від 27.07.2015 номер запису про інше речове право: 10650142 у Державному реєстрі речових прав на нерухоме майно згідно з Законом України «Про державну реєстрацію речових прав на нерухоме майно та їх обтяжень».

Згідно ст. 141 Земельного кодексу України підставами для припинення права користування земельною ділянкою є:

а) добровільна відмова від права користування земельною ділянкою;

б) вилучення земельної ділянки у випадках, передбачених цим Кодексом;

в) припинення діяльності релігійних організацій, державних чи комунальних підприємств, установ та організацій;

г) використання земельної ділянки способами, які суперечать екологічним вимогам;

ґ) використання земельної ділянки не за цільовим призначенням;

д) систематична несплата земельного податку або орендної плати;

е) набуття іншою особою права власності на жилий будинок, будівлю або споруду, які розташовані на земельній ділянці;

є) використання земельної ділянки у спосіб, що суперечить вимогам охорони культурної спадщини.

Питання добровільної відмови від права власності або права постійного користування земельною ділянкою регулюється ст. 142 зазначеного кодексу.

Припинення права постійного користування земельною ділянкою у разі добровільної відмови землекористувача здійснюється за його заявою до власника земельної ділянки.

Власник земельної ділянки на підставі заяви землекористувача приймає рішення про припинення права користування земельною ділянкою, про що повідомляє органи державної реєстрації.

Порядок вилучення земельних ділянок для суспільних потреб врегульований статтею 149 Земельного кодексу України, якою передбачено, що земельні ділянки, надані у постійне користування із земель державної та комунальної власності, можуть вилучатися для суспільних та інших потреб за рішенням органів державної влади та органів місцевого самоврядування.

Вилучення земельних ділянок провадиться за згодою землекористувачів на підставі рішень місцевих державних адміністрацій міських рад відповідно до їх повноважень.

Відповідно до рішення Київської міської ради від 26.06.2018 №997/5061 «Про ініціативи створення об'єктів благоустрою зеленого господарства міста Києва» визначено, що ініціатор разом з заявою щодо створення зеленої зони надає до постійної комісії Київської міської ради з питань екологічної політики пакет документів визначений пунктом 2 зазначеного рішення, в тому числі згоду балансоутримувача території (в даному випадку - Генеральна прокуратура України).

З повагою
Перший заступник директора В.Дворніков

А.Кузнєцова 202-79-96

вх. № 057/14416

Київський міський голова

Міщенку О.Г.
Яловому К.В.
Слончаку В.В.

Прошу розглянути проект рішення від 26.10.2018 № 08/231-3793/ПР в установленому порядку.

Пихтіній О.М.

Для контролю за проходженням та тиражування.

Лазор Л.В.
Юнаковій С.М.
Спасибку О.В. – до відома
Пантелеєву П.О. – до відома

В. КЛИЧКО

"26" жовтня 2018 року
№ 08/231 – 3793/ПР

08/231-3793/пп
26.10.2018

ДЕПУТАТ

КИЇВСЬКОЇ МІСЬКОЇ РАДИ VIII СКЛИКАННЯ

«26» жовтня 2018 р. № 08/279/08/051-751

Заступнику міського голови –
секретарю Київської міської ради
Прокопіву В.В.

Шановний Володимире Володимировичу!

Відповідно до Регламенту Київської міської ради, затвердженого рішенням Київської міської ради від 7 липня 2016 року № 579/579, прошу надати доручення відповідним структурним підрозділам Київської міської ради розглянути в установленому Регламентом Київської міської ради порядку проект рішення Київської міської ради «Про звернення Київської міської ради до Генеральної прокуратури України щодо отримання згоди на вилучення земельної ділянки, яка знаходиться на перетині вулиць Іллі Еренбурга та Жилянської у Голосіївському районі м. Києва, для суспільних потреб (створення скверу)».

Додатки:

1. *проект рішення Київської міської ради «Про звернення Київської міської ради до Генеральної прокуратури України щодо добровільної відмови від земельної ділянки, яка знаходиться на перетині вулиць Іллі Еренбурга та Жилянської у Голосіївському районі м. Києва, для суспільних потреб (створення скверу)», або отримання згоди на її вилучення для суспільних потреб (створення скверу);*
2. *додаток до проекту рішення;*
3. *пояснювальна записка до проекту рішення;*
4. *копія протоколу засідання робочої групи щодо питання вирішення конфліктної ситуації навколо земельної ділянки на перетині вул. Іллі Еренбурга та Жилянської у Голосіївському районі м. Києві 27 вересня 2018 року;*
5. *копія листа-відповіді Департаменту земельних ресурсів № 057021-7938 від 12.04.2018 року на звернення депутата Київської міської ради Пинзеник О.О. щодо надання інформації про земельну ділянку на перетині вул. Іллі Еренбурга та вул. Жилянської;*

6. *копія розпорядження заступника міського голови — секретаря Київської міської ради Прокопіва В.В. про робочу групу щодо питання вирішення конфліктної ситуації навколо земельної ділянки на перетині вул. Іллі Еренбурга та Жилянської у Голосіївському районі м. Києві № 38 від 18.07.2018 року;*
7. *копія розпорядження заступника міського голови — секретаря Київської міської ради Прокопіва В.В. про робочу групу щодо питання вирішення конфліктної ситуації навколо земельної ділянки на перетині вул. Іллі Еренбурга та Жилянської у Голосіївському районі м. Києва № 39 від 27.08.2018 року;*
8. *копія відповіді Департаменту земельних ресурсів № 057026-19828 від 18.09.2018 року на звернення депутата Київської міської ради Пинзеник О.О. щодо припинення права користування земельною ділянкою на перетині вул. Іллі Еренбурга та Жилянської у Голосіївському районі м. Києва;*
9. *копія листа-відповіді заступника міського голови — секретаря Київської міської ради за № 228-КР-3792 від 18.10.2018 року на депутатське звернення Пинзеник О.О. від 06.10.2018 року № 08/279/08/51-743 щодо питання вирішення конфліктної ситуації навколо земельної ділянки на перетині вул. Іллі Еренбурга та Жилянської у Голосіївському районі м. Києві.*

З повагою,

Депутат Київської міської ради О. Пинзеник

Вик.: Віктор Вовк
Тел.: (095) 861-96-12

питання 11

08/231-4265/ПР
06.12.2018

КИЇВСЬКА МІСЬКА РАДА

VII СЕСІЯ VIII СКЛИКАННЯ

РІШЕННЯ

_____№_____

ПРОЕКТ

Про розірвання договору оренди земельної ділянки від 10.08.2005 № 72-6-00305, укладеного між Київською міською радою та товариством з обмеженою відповідальністю «Ріалтінвест» для будівництва житлового будинку з підземним паркінгом на вул. Волгоградській у Солом'янському районі м. Києва

Відповідно до статей 9, 93, 96, 141 Земельного кодексу України, пункту 34 частини першої статті 26 Закону України «Про місцеве самоврядування в Україні», статті 31 Закону України «Про оренду землі», статей 26, 29, 31, 35, 36 Закону України «Про регулювання містобудівної діяльності», Генерального плану міста Києва та проекту планування його приміської зони на період до 2020 року, затвердженого рішенням Київської міської ради від 28.03.2002 № 370/1804, пунктів 5.1, 8.1, 8.3, 8.4, 11.4-11.6 договору оренди земельної ділянки від 10.08.2005 № 72-6-00305, укладеного між Київською міською радою та товариством з обмеженою відповідальністю «Ріалтінвест» для будівництва житлового будинку з підземним паркінгом на вул. Волгоградській у Солом'янському районі м. Києва, у зв'язку із використанням вказаної земельної ділянки не за цільовим призначенням, Київська міська рада

ВИРІШИЛА:

1. Розірвати в односторонньому порядку договір оренди земельної ділянки площею 0,7513 га (кадастровий номер 8000000000:72:186:0027) від 10.08.2005 № 72-6-00305, укладений між Київською міською радою та товариством з обмеженою відповідальністю «Ріалтінвест» для будівництва житлового будинку з підземним паркінгом на вул. Волгоградській у Солом'янському районі м. Києва на підставі рішення Київської міської ради від 18.11.2004 № 825/2235.

2. Доручити виконавчому органу Київської міської ради (Київській міській державній адміністрації):

2.1. Вчинити організаційно-правові дії щодо зняття з реєстрації договору оренди земельної ділянки, визначеного пунктом 1 цього рішення.

2.2. Проінформувати товариство з обмеженою відповідальністю «Ріалтінвест» про ухвалення цього рішення у семиденний строк з моменту набрання ним чинності.

3. Офіційно оприлюднити це рішення в газеті Київської міської ради «Хрещатик».

4. Контроль за виконанням цього рішення покласти на постійну комісію Київської міської ради з питань містобудування, архітектури та землекористування.

Київський міський голова В. Кличко

ПОДАННЯ:

Депутат Київської міської ради В. Назаренко

ПОГОДЖЕНО:

Постійна комісія Київської міської ради
з питань містобудування, архітектури
та землекористування

Голова О. Міщенко

Секретар І. Картавий

Начальник управління
правового забезпечення діяльності
Київської міської ради В. Слончак

ПОЯСНЮВАЛЬНА ЗАПИСКА
до проекту рішення Київської міської ради
«Про розірвання договору оренди земельної ділянки від 10.08.2005 № 72-6-00305 (зі змінами та доповненнями), укладеного між Київською міською радою та товариством з обмеженою відповідальністю «Ріалтінвест» для будівництва житлового будинку з підземним паркінгом на вул. Волгоградській у Солом'янському районі м. Києва»

1. Обґрунтування необхідності ухвалення проекту рішення

На підставі рішення Київської міської ради від 18.11.2004 № 825/2235 земельна ділянка площею 0,7513 га (кадастровий номер 8000000000:72:186:0027) Київською міською радою (далі – Орендодавець) була передана товариству з обмеженою відповідальністю «Ріалтінвест» (далі – Орендар) в оренду на 3 роки для будівництва житлового будинку з підземним паркінгом на вул. Волгоградській у Солом'янському районі міста Києва. З приводу чого було укладено договір оренди земельної ділянки від 10.08.2005 № 72-6-00305 (далі – Договір). На підставі рішення Київської міської ради від 27.11.2009 № 788/2857 внесено зміни до договору оренди земельної ділянки від 10.08.2005 № 72-6-00305, а саме: слова та цифри «Договір укладено на 3 (три) роки» замінено словами та цифрами «Договір укладено на 15 (п'ятнадцять) років». Таким чином строк дії зазначеного договору оренди пролонговано до 10.08.2020.

У пункті 5.1 Договору встановлено, що на земельній ділянці не дозволяється діяльність, не пов'язана з цільовим призначенням земельної ділянки. Зміна цільового призначення земельної ділянки можлива лише в разі прийняття Київською міською радою рішення про затвердження проекту землеустрою щодо відведення земельної ділянки у зв'язку зі зміною цільового призначення.

Пунктом 8.1 Договору передбачено право Орендодавця достроково розірвати Договір.

Пунктом 11.4 Договору передбачено, що розірвання договору в односторонньому порядку здійснюється за ініціативою Орендодавця зі звільненням Орендодавця від відповідальності, згідно з Господарським кодексом України, у разі, коли Орендар використовує земельну ділянку не за цільовим призначенням.

Пунктом 11.5 Договору передбачено, що він може бути розірваний у разі невиконання або неналежного виконання Орендарем обов'язків, визначених у п. 5.1 та 8.4 Договору.

Актом обстеження земельної ділянки від 23.06.2018 № 18-0944-09, що наданий листом Департаменту земельних ресурсів від 02.07.2018 № 057029-13872 (додається) встановлено, що земельна ділянка на вул. Волгоградській у Солом'янському районі м. Києва фактично не використовується, земельна ділянка не огороджена, територія вільна від забудови, на ділянці розташовано дитячий майданчик. Отже, можна дійти висновку, що орендар використовує земельну ділянку не за цільовим призначенням чим порушує п. 8.4. Договору.

Як підтверджено листом Департаменту містобудування та архітектури від 25.06.2018 № 055-8285 (додається) містобудівні умови та обмеження забудови земельної ділянки по вул. Волгоградській у Солом'янському районі м. Києва (кадастровий номер 8000000000:72:186:0027) не надавались.

В свою чергу листом Департаменту міського благоустрою від 06.07.2018 № 064-4976 (додається) вказано, що до Департаменту не надходило заяви щодо оформлення контрольної картки на тимчасове порушення благоустрою та його відновлення на зазначену земельну ділянку.

Згідно з п. 8.4 Договору, Орендар зобов'язаний приступити до використання земельної ділянки в строк, встановлений Договором, та після підписання Договору і акту приймання-передачі та державної реєстрації Договору, а також завершити забудову земельної ділянки в строк, установлений проектною документацією на будівництво, затвердженою в установленому порядку.

Так, відповідно до Закону України «Про регулювання містобудівної діяльності»:

«Стаття 29. Вихідні дані

1. Основними складовими вихідних даних є:

1) містобудівні умови та обмеження;

2) технічні умови;

3) завдання на проектування.

Стаття 31. Проектна документація на будівництво

1. Проектна документація на будівництво об'єктів розробляється у порядку, встановленому центральним органом виконавчої влади, що забезпечує формування державної політики у сфері містобудування, з урахуванням вимог містобудівної документації та вихідних даних і дотриманням вимог законодавства, будівельних норм, державних стандартів і правил та затверджується замовником».

Оскільки, за 13 років оренди ділянки забудовник так і не отримав містобудівні умови та обмеження забудови зазначеної земельної ділянки, не отримав дозвільні документи для будівництва можна констатувати, що орендар так і не приступив до використання земельної ділянки чим порушив п. 8.4. Договору.

Відповідно до ст. 31 Закону України «Про оренду землі», розірвання договору оренди землі в односторонньому порядку не допускається, якщо інше не передбачено законом або цим договором.

Зазначеним Договором встановлено самостійні підстави для розірвання договору в односторонньому позасудовому порядку про що зазначено вище.

В додаток до вищезазначеного необхідно наголосити, що порушення забудовником умов Договору зумовило нанесення територіальній громаді міста Києва істотної шкоди, виявленій у недоотриманні запланованих грошових активів від забудовника у вигляді пайової участі в розвитку транспортної та інженерної інфраструктури.

2. Цілі та завдання ухвалення проекту рішення

Цілями та завданнями ухвалення даного проекту рішення є розірвання в односторонньому порядку договору оренди земельної ділянки від 10.08.2005

№ 72-6-00305, укладеного між Київською міською радою та товариством з обмеженою відповідальністю «Ріалтінвест» для будівництва житлового будинку з підземним паркінгом на вул. Волгоградській у Солом'янському районі м. Києва.

3. Загальна характеристика та основні положення проекту рішення

Проект рішення передбачає:

– розірвання в односторонньому порядку договору оренди земельної ділянки площею 0,7513 га (кадастровий номер 8000000000:72:186:0027) від 10.08.2005 № 72-6-00305, укладеного між Київською міською радою та товариством з обмеженою відповідальністю «Ріалтінвест» для будівництва житлового будинку з підземним паркінгом на вул. Волгоградській у Солом'янському районі м. Києва на підставі рішення Київської міської ради від 18.11.2004 № 825/2235;

– надання доручення виконавчому органу Київської міської ради (Київській міській державній адміністрації) вчинити організаційно-правові дії щодо зняття з реєстрації договору оренди земельної ділянки, визначеного пунктом 1 цього рішення, та проінформувати товариство з обмеженою відповідальністю «Ріалтінвест» про ухвалення цього рішення у семиденний строк з моменту набрання ним чинності;

– офіційне оприлюднення цього рішення в газеті Київської міської ради «Хрещатик»;

– покладення контролю за виконанням цього рішення на постійну комісію Київської міської ради з питань містобудування, архітектури та землекористування.

4. Стан нормативно-правової бази у даній сфері правового регулювання

Дана сфера суспільних відносин врегульована статтями 9, 93, 96, 141 Земельного кодексу України, пунктом 34 частини першої статті 26 Закону України «Про місцеве самоврядування в Україні», статтею 31 Закону України «Про оренду землі», статтями 26, 29, 31, 35, 36 Закону України «Про регулювання містобудівної діяльності», пунктами 5.1, 8.1, 8.3, 8.4, 11.4-11.6 договору оренди земельної ділянки від 17.01.2012 № 24.

5. Фінансово-економічне обґрунтування

Реалізація цього проекту рішення не передбачає додаткового витрачання коштів бюджету м. Києва.

6. Прогноз соціально-економічних та інших наслідків ухвалення проекту рішення

Ухвалення даного проекту рішення реалізує право Київської міської ради на вжиття санкцій щодо недобросовісного користувача земельної ділянки, дозволить забезпечити раціональне використання земельних ресурсів на території міста Києва, створить належні умови для повернення земельної ділянки до придатного для експлуатації.

7. Суб'єкти подання проекту рішення

Суб'єктом подання даного проекту рішення є депутат Київської міської ради VIII скликання, член депутатської фракції «Всеукраїнське об'єднання «Свобода» у Київській міській раді Назаренко Володимир Едуардович.

8. Доповідач на пленарному засіданні

Доповідач на пленарному засіданні сесії Київської міської ради – депутат Київської міської ради VIII скликання, член депутатської фракції «Всеукраїнське об'єднання «Свобода» у Київській міській раді Назаренко Володимир Едуардович.

Відповідальний за супроводження проекту рішення — помічник-консультант депутата Київської міської ради VIII скликання Назаренка В. Е. Непопенко Олександр Сергійович (тел. 093-505- 63-61).

Депутат Київської міської ради **Володимир Назаренко**

ВИКОНАВЧИЙ ОРГАН КИЇВСЬКОЇ МІСЬКОЇ РАДИ
(КИЇВСЬКА МІСЬКА ДЕРЖАВНА АДМІНІСТРАЦІЯ)

ДЕПАРТАМЕНТ ЗЕМЕЛЬНИХ РЕСУРСІВ

вул. Хрещатик, 32А, м. Київ, 01601, тел. (044) 279-58-72, ф. (044) 288-07-57,
КБУ "Контактний центр міста Києва"(044) 15-51, E-mail: dzr@kievcity.gov.ua Код ЄДРПОУ 26199097

02.07.18 № 057029-13872

на № _____ *від* _____

Депутату Київської міської ради
Назаренку В.Е.
вул. Хрещатик, 36, м.Київ

Шановний Володимире Едуардовичу!

У Департаменті земельних ресурсів виконавчого органу Київської міської ради (Київської міської державної адміністрації) розглянуто Ваше депутатське звернення від 19.06.2018 №08/279/08/166-1428 щодо перевірки дотримання вимог земельного законодавства при використанні земельної ділянки на вул.Волгоградській (кадастровий номер 8 000 000 000 72:186:0027 у Солом'янському районі м.Києва.

Повідомляємо, що рішенням Київської міської ради від 18.11.2004 №825/2235 зі змінами внесеними рішеннм Київської міської ради від 27.11.2009 №788/2857 передано земельну ділянку для будівництва житлового будинку з підземним паркінгом на вул.Волгоградській у Солом'янському районі міста Києва

Під час обстеження встановлено: земельна ділянка не огороджена. На земельній ділянці розташовано дитячий майданчик.

Додатки: копія акту обстеження від 23.06.2018 №18-0944-09, робочі матеріали на 16арк. в 1прим.

З повагою,
директор О. Поліщук

Савчук В.П. 202-79-94

ВИКОНАВЧИЙ ОРГАН КИЇВСЬКОЇ МІСЬКОЇ РАДИ
(КИЇВСЬКА МІСЬКА ДЕРЖАВНА АДМІНІСТРАЦІЯ)
ДЕПАРТАМЕНТ ЗЕМЕЛЬНИХ РЕСУРСІВ

01601, м. Київ, вул. Хрещатик, 32а тел. 202-79-94

АКТ
обстеження земельної ділянки

№ 18-0944-09 ***від 23.06.2018*** ***м. Київ***

Обстеження земельної ділянки *на вул.Волгоградській у Солом'янському районі міста Києва, кадастровий номер 8 000 000 000 72:186:0027*
(код земельної ділянки)
яка перебуває *в оренді у Товариства з обмеженою відповідальністю "Ріалтінвест"* проведене посадовою особою Департаменту земельних ресурсів відповідно до Порядку здійснення самоврядного контролю за використанням і охороною земель м. Києва, затвердженого рішенням сесії Київської міської ради від 25.09.2003р.№ 16/890, ст. 187, 189 Земельного кодексу України *головним спеціалістом управління землеустрою та моніторингу земель Сідненком Леонідом Олексійовичем*
(посада, прізвище, ім'я, по батькові)
на підставі *листа Київської місцевої прокуратури №9 від 05.05.2018 №(10-59) 4060 вих-18*
(дата, номер)
в присутності
(посада, прізвище, ім'я, по батькові представника суб'єкта господарювання)

В ході обстеження встановлено:

- дані про земельну ділянку та її стан:

Вид документа на користування: *договір оренди від 10.08.2005 №72-6-00305 зі змінами та доповненнями (дійсний до 2020 року)*
Цільове призначення (вид використання): *для будівництва житлового будинку з підземним паркінгом*
Фактичне використання: *на земельній ділянці розміщено дитячий майданчик*
Площа згідно із документом: *0,7513га*
Площа фактична: *не встановлено*
Економіко-планувальна зона: *12б*
Базова вартість 1 кв. м. земельної ділянки: *1,892 грн.*
Плата за землю: *інформація відсутня*

- результати обстеження: *На підставі листа Київської місцевої прокуратури №9 було обстежено земельну ділянку на вул.Волгоградській у Солом'янському районі міста Києва, кадастровий номер 8 000 000 000 72:186:0027.*

Рішенням Київської міської ради від 18.11.2004 №825/2235 зі змінами

внесеними рішеннм Київської міської ради від 27.11.2009 №788/2857 передан земельну ділянку для будівництва житлового будинку з підземним паркінгом н вул.Волгоградській у Солом'янському районі міста Києва

Під час обстеження встановлено: земельна ділянка не огороджена. На земельній ділянці розташовано дитячий майданчик.

додатки: _____

(план-схема земельної ділянки – обов'язково, інші необхідні матеріали)

Посадова особа Департаменту земельних ресурсів _____ *(підпис)* ***23.06.2018*** ***Сідненко Л.О.*** *(прізвище, і. б.)*

При обстеженні були присутні: _____ _____

_____ *(підпис)* _____ *(прізвище, і. б.)*

Доповнення та зауваження до акту: _____

З актом ознайомлений, копію акту отримав _____ *(підпис)* _____ *(прізвище, і. б.)*

Копія акту відправлена поштою _____ *(дата)* *вих. №* _____

Начальник відділу землеустрою та моніторингу земель Солом'янського району _____ *(підпис)* *Савчук В.П.* *(прізвище, і. б.)*

РЕЄСТР ЗЕМЕЛЬНИХ ДІЛЯНОК

Черговий план.

Код ділянки	Землекористувачі	Адреса ділянки	Опис ділянки	Площа (кв.м.)	Вид права	Дата закінч. права
72:186:0001	Товариство з обмеженою відповідальністю "ФЕНСІ"	вул. Волгоградська, 12		447,09	Оренда до 20.11.2030	20.11.2030
72:186:0004	Централізована бухгалтерія дошкільних закладів освіти Управління освіти Солом'янської районної у місті Києві Державної Адміністрації	вул. Солом'янська, 19а	Школа-дитячий садок "Берізка"	5312,09		
72:186:0008	Комунальне підприємство по утриманню житлового господарства Залізничного району м.Києва	вул. Волгоградська, 16	Багатоповерхова забудова ДЕЖ-506	4894,16		
72:186:0011	Комунальне підприємство по утриманню зелених насаджень Солом'янського району м.Києва	вул. Солом'янська		263230,78		
72:186:0027	Товариство з обмеженою відповідальністю "Ріалтінвест"	вул. Волгоградська		7513,49	Оренда до 10.08.2020	10.08.2020

КИЇВСЬКА МІСЬКА РАДА

VIII сесія IV скликання

РІШЕННЯ

18.11.2004 № 825/1235

Про передачу товариству з обмеженою відповідальністю „РІАЛТІНВЕСТ" земельної ділянки для будівництва житлового будинку з підземним паркінгом на вул.Волгоградській у Солом'янському районі м.Києва

Розглянувши проект відведення земельної ділянки та відповідно до ст.ст. 93, 123, 124 Земельного кодексу України Київська міська рада

ВИРІШИЛА:

1. Затвердити проект відведення земельної ділянки товариству з обмеженою відповідальністю „РІАЛТІНВЕСТ" для будівництва житлового будинку з підземним паркінгом на вул.Волгоградській у Солом'янському районі м.Києва.

2. Припинити Міністерству охорони здоров'я України право користування земельною ділянкою площею 0,75 га, відведеною відповідно до рішення виконавчого комітету Київської міської Ради депутатів трудящих від 17.05.76 № 494/5 „Про відведення земельної ділянки Міністерству охорони здоров'я УРСР під будівництво гуртожитку для медперсоналу клінік та науково-дослідних інститутів по вул.Солом'янській, 21-а в Залізничному районі» (лист-згода від 20.10.2004 № 14-10/23), та віднести її до земель запасу житлової та громадської забудови.

3. Передати товариству з обмеженою відповідальністю „РІАЛТІНВЕСТ", за умови виконання пункту 4 цього рішення, у короткострокову оренду на 3 роки земельну ділянку площею 0,75 га для будівництва житлового будинку з підземним паркінгом на вул.Волгоградській у Солом'янському районі м.Києва за рахунок земель запасу житлової та громадської забудови.

4. Товариству з обмеженою відповідальністю „РІАЛТІНВЕСТ":

4.1. Виконувати обов'язки землекористувача відповідно до вимог ст.96 Земельного кодексу України.

4.2. У місячний термін звернутись до Головного управління земельних ресурсів виконавчого органу Київради (Київської міської державної адміністрації) із клопотанням щодо організації робіт по винесенню меж земельної ділянки в натуру (на місцевість) та виготовленню документа, що посвідчує право користування земельною ділянкою.

4.3. У складі проекту будівництва виконати розрахунки щодо

забезпеченості населення об'єктами соціальної сфери (дитячі дошкільні заклади, загальноосвітні школи, об'єкти охорони здоров'я тощо) і передбачити їх розміщення одночасно із спорудженням житлового будинку.

4.4. Забезпечити вільний доступ для прокладання нових, ремонту та експлуатації існуючих інженерних мереж і споруд, розміщених в межах земельної ділянки.

4.5. Питання пайової участі вирішити відповідно до рішення Київради від 27.02.2003 № 271/431 «Про пайову участь (внески) інвесторів (забудовників) у створенні соціальної та інженерно-транспортної інфраструктури м.Києва».

4.6. Передати Головному управлінню житлового забезпечення виконавчого органу Київської міської ради (Київської міської державної адміністрації) 5% загальної площі будинку (крім службової) на підставі п.41 рішення Київської міської ради від 18.12.2003 № 267/1142 «Про бюджет м.Києва на 2004 рік».

4.7. Питання відшкодування відновлюючої вартості зелених насаджень (акт обстеження зелених насаджень від 09.09.2004 № 151) та інші майново-правові питання вирішувати в установленому порядку.

4.8. Виконати вимоги, викладені в листах Головного управління містобудування, архітектури та дизайну міського середовища від 26.07.2004 № 19-7119 та від 03.09.2004 № 02-8231, управління охорони навколишнього природного середовища від 15.10.2004 № 071/04-4-19/3289, заступника голови державного санітарного лікаря м.Києва від 21.11.2003 № 9007, Головного управління охорони культурної спадщини та реставраційно-відновлювальних робіт від 15.12.2003 №7199, Київського комунального об'єднання зеленого будівництва та експлуатації зелених насаджень міста "Київзеленбуд" від 19.10.2004 №148-1930, Державного управління екології та природних ресурсів в м.Києві від 12.10.2004 №10-10-12/5877.

5. Попередити землекористувача, що використання землі не за цільовим призначенням тягне за собою припинення права користування нею відповідно до вимог ст.ст. 141, 143 Земельного кодексу України.

6. Визнати таким, що втратило чинність, рішення виконавчого комітету Київської міської Ради депутатів трудящих від 17.05.76 № 494/5 „Про відведення земельної ділянки Міністерству охорони здоров'я УРСР під будівництво гуртожитку для медперсоналу клінік та науково-дослідних інститутів по вул.Соломянській, 21-а в Залізничному районі».

КИЇВСЬКА МІСЬКА РАДА СЕКРЕТАРІАТ УКРАЇНА

Київський міський голова **О.Омельченко**

КИЇВСЬКА МІСЬКА РАДА

IV СЕСІЯ VI СКЛИКАННЯ

РІШЕННЯ

27.11.2009 № 788/2857

Про внесення змін до договору оренди земельної ділянки від 10.08.2005 № 72-6-00305, укладеного на підставі рішення Київської міської ради від 18.11.2004 № 825/2235 "Про передачу товариству з обмеженою відповідальністю "РІАЛТІНВЕСТ" земельної ділянки для будівництва житлового будинку з підземним паркінгом на вул. Волгоградській у Солом'янському районі м. Києва"

Розглянувши звернення товариства з обмеженою відповідальністю "РІАЛТІНВЕСТ" від 01.11.2009 та відповідно до статей 30, 33 Закону України "Про оренду землі", статті 22 Закону України "Про столицю України - місто-герой Київ", Закону України "Про місцеве самоврядування в Україні", Земельного кодексу України Київська міська рада

ВИРІШИЛА:

1. Внести зміни до пункту 3 договору оренди земельної ділянки від 10.08.2005 № 72-6-00305, укладеного на підставі рішення Київської міської ради від 18.11.2004 № 825/2235 "Про передачу товариству з обмеженою відповідальністю "РІАЛТІНВЕСТ" земельної ділянки для будівництва житлового будинку з підземним паркінгом на вул. Волгоградській у Солом'янському районі м. Києва", а саме: слова та цифру "Договір укладено на 3 (три) роки" замінити словами та цифрами "Договір укладено на 15 (п'ятнадцять) років".

2. Товариству з обмеженою відповідальністю "РІАЛТІНВЕСТ" у місячний термін звернутись до Головного управління земельних ресурсів виконавчого органу Київради (Київської міської державної адміністрації) із клопотанням щодо організації робіт по виготовленню угоди про внесення змін до договору оренди земельної ділянки, зареєстрованого Головним управлінням земельних ресурсів виконавчого органу Київради (Київської міської державної адміністрації) від 10.08.2005 № 72-6-00305.

3. Контроль за виконанням цього рішення покласти на постійну комісію Київради з питань земельних відносин, містобудування та архітектури.

Київський міський голова Л.Черновецький

Надруковано за допомогою ПК "Кадастр"

25.06.2018

72:186:027 Договір
72-6-00305
від 10.08.2005

ГУЗР
КМДА
2 347003 104631

УКРАЇНА UKRAINE

ДОГОВІР
оренди земельної ділянки

Місто Київ, восьмого серпня дві тисячі п'ятого року

Київська міська рада (код ЄДРПОУ 22883141, м. Київ, вул. Хрещатик, 36) – далі у тексті – „Орендодавець", в особі Київського міського голови **Омельченка Олександра Олександровича**, який діє на підставі ст. 42 Закону України „Про місцеве самоврядування в Україні", – з однієї сторони, та **Товариство з обмеженою відповідальністю „РІАЛТІНВЕСТ"** (код ЄДРПОУ 32619977; м. Київ, пров. Радищева, 18; зареєстровано Солом'янською районною у м. Києві державною адміністрацією 10.09.2003р. за №1 073 120 0000 003427) - далі **Орендар**", в особі директора Старкова Євгена Володимировича (код 3, м. Київ,), який діє на підставі Статуту, - з другої сторони, уклали договір оренди земельної ділянки (далі у тексті – Договір) про нижченаведене:

1. Предмет Договору

1.1. Орендодавець, на підставі рішення Київської міської ради від 18.11.2004р. за №825/2235 „Про передачу товариству з обмеженою діяльністю „РІАЛТІНВЕСТ" земельної ділянки для будівництва житлового будинку з підземним паркінгом на вул. Волгоградській у Солом'янському районі м. Києва", за Актом приймання-передачі передає, а Орендар приймає в оренду (строкове платне користування) земельну ділянку (далі – об'єкт оренди або земельна ділянка), визначену цим Договором.

2. Об'єкт оренди

2.1. Об'єктом оренди відповідно до цього Договору є Земельна ділянка з наступними характеристиками:
- місце розташування - **вул. Волгоградська** у Солом'янському районі м. Києва;
- розмір – **7513** (сім тисяч п'ятсот тринадцять) кв.м;
- цільове призначення – для будівництва житлового будинку з підземним паркінгом;
- кадастровий номер - **8000000000:72:186:0027.**

2.2. Згідно з витягом з технічної документації № Ю-32866/2005 Головного управління земельних ресурсів виконавчого органу Київради (Київської міської державної адміністрації) від 04.04.2005р. за № 248 нормативна грошова оцінка земельної ділянки становить 847589 (вісімсот сорок сім тисяч п'ятсот вісімдесят дев'ять) грн. 26 коп.

2.3. Земельна ділянка, яка передається в оренду, не має недоліків, що можуть перешкоджати її ефективному використанню.

3. Строк дії Договору

3.1. Договір укладено на 3 (три) роки.

4. Орендна плата

4.1. Визначена цим Договором орендна плата за Земельну ділянку становить платіж, який Орендар вносить Орендодавцеві за користування Земельною ділянкою у грошовій формі.

ВСВ № 618416

Увага! Бланк містить багатоступеневий захист від підробки.

4.2. Річна орендна плата за Земельну ділянку встановлюється у розмірі 1,5 (однієї цілої і п'яти десятих) відсотка від нормативної грошової оцінки земельної ділянки.
4.3. Розмір орендної плати може змінюватись за згодою сторін шляхом прийняття відповідного рішення Київською міською радою та внесення змін до цього Договору.
4.4. Зміна нормативної грошової оцінки Земельної ділянки та її індексація проводиться без внесення змін та доповнень до цього Договору у порядку та у випадках, передбачених законодавством України.
4.5. Орендна плата вноситься Орендарем рівними частинами за базовий податковий (звітний) період, який дорівнює календарному місяцю, щомісячно протягом тридцяти календарних днів, наступних за останнім календарним днем звітного (податкового) місяця на рахунок **33213812500010, КЕКД 13050200 у УДК у м. Києві, МФО 820019. Одержувач ВДК в Солом'янському р-ні м. Києва, ідентифікаційний код 26077951.** Питання сплати податку на додану вартість та інших обо'язкових платежів, що пов'язані з виконанням умов цього Договору,вирішуються Орендарем у встановленому законодавством України порядку.
4.6. Зміна отримувача орендної плати та його банківських реквізитів може здійснюватися Орендодавцем в односторонньому порядку і не потребує внесення змін до цього Договору. Орендар зобов'язується уточнювати банківські реквізити і назву отримувача орендної плати.
4.7. Розмір орендної плати може переглядатись у випадках, передбачених законом, за згодою сторін, але не частіше ніж один раз у рік.
4.8. За несвоєчасне внесення орендної плати справляється пеня в розмірі 120 (ста двадцяти) відсотків річних облікової ставки Національного банку України, діючої на день виникнення такого боргу або на день його (його частини) погашення, при цьому для розрахунку використовується більша із зазначених ставок. Розрахунок пені здійснюється на дату погашення суми боргу (частини боргу) за кожний календарний день прострочення платежу, включаючи день такого погашення.
4.9. Контроль за правильністю обчислення і справляння орендної плати, нарахування пені за несвоєчасну сплату орендної плати та її стягнення здійснює районний податковий орган за місцем розташування Земельної ділянки.

5. Умови використання та обмеження (обтяження) щодо використання Земельної ділянки

5.1. Умови збереження стану об'єкта оренди:
- на Земельній ділянці не дозволяється діяльність, не пов'язана з цільовим призначенням Земельної ділянки. Зміна цільового призначення Земельної ділянки можлива лише в разі прийняття Київською міською радою рішення про затвердження проекту відведення Земельної ділянки у зв'язку зі зміною цільового призначення Земельної ділянки та внесення відповідних змін до Договору. Роботи по розробці проекту відведення сплачує Орендар;
5.2. Обмеження та сервітути щодо Земельної ділянки на день підписання цього Договору відсутні.

6. Умови і строки передачі Земельної ділянки в оренду

6.1. Передача Земельної ділянки здійснюється за Актом приймання-передачі об'єкта оренди в день державної реєстрації цього Договору.
6.2. Право на оренду Земельної ділянки виникає після державної реєстрації цього Договору.

Роздруковано за допомогою ПК "Кадастр" Стор. 2 з 9 25.06.2018

7. Умови повернення Земельної ділянки

7.1. Після припинення дії договору Орендар повертає Орендодавцеві Земельну ділянку у стані, не гіршому порівняно з тим, у якому він одержав її в оренду .

Орендодавець у разі погіршення корисних властивостей орендованої Земельної ділянки, пов'язаних із зміною її стану, має право на відшкодування збитків у розмірі, визначеному сторонами. Якщо сторонами не досягнуто згоди про розмір відшкодування збитків, спір розв'язується у судовому порядку.

8. Права та обов'язки Сторін

8.1. Орендодавець має право вимагати від Орендаря:

- використання Земельної ділянки за цільовим призначенням згідно з цим Договором;
- дотримання місцевих правил забудови;
- своєчасного внесення орендної плати;
- дострокового розірвання цього Договору;
- відшкодування понесених збитків, в тому числі не отриманих доходів, відповідно до чинного законодавства у разі розірвання цього Договору.

8.2. Орендодавець зобов'язаний:

- повідомити в письмовій формі Орендаря про намір продати Земельну ділянку третій особі із зазначенням її ціни та інших умов, на яких вона продається;
- не вчиняти дій, які б перешкоджали Орендарю користуватися Земельною ділянкою;
- передати в користування Земельну ділянку у стані, що відповідає умовам цього Договору.

8.3. Орендар має право:

- самостійно господарювати на землі з дотриманням вимог чинного законодавства України та умов цього Договору;
- за письмовою згодою Орендодавця зводити в установленому законодавством порядку жилі, виробничі, культурно-побутові та інші будівлі і споруди;
- у разі розірвання цього Договору, за погодженням сторін, має право вимагати відшкодування нанесених збитків відповідно до чинного законодавства;
- після закінчення строку, на який було укладено цей Договір при умові належного виконання обов'язків відповідно до умов цього Договору, Орендар має за інших рівних умов переважне право на поновлення договору;
- переважне право на купівлю Земельної ділянки у разі її продажу.

8.4. Орендар зобов'язаний:

- приступати до використання Земельної ділянки в строк, встановлений цим Договором, та після підписання цього Договору і Акту приймання-передачі Земельної ділянки та державної реєстрації Договору;
- завершити забудову Земельної ділянки в строки встановлені проектною документацією на будівництво, затвердженою в установленому порядку;
- використовувати Земельну ділянку відповідно до її цільового призначення;
- своєчасно вносити орендну плату;
- забезпечити вільний доступ до Земельної ділянки представнику контролюючих органів;
- повернути Земельну ділянку Орендодавцю у стані, придатному для її подальшого використання після припинення дії цього Договору;
- у строки, встановлені чинним законодавством звітувати перед податковими органами району за місцем розташування Земельної ділянки про сплату орендної плати;

- при зміні функціонального використання об'єкта нерухомості, що розташований на Земельній ділянці, у десятиденний термін в письмовій формі замовити у Головному управлінні земельних ресурсів виконавчого органу Київради (Київської міської державної адміністрації) витяг з технічної документації про нову нормативну грошову оцінку Земельної ділянки або її частини з урахуванням зазначених змін та після одержання цього витягу передати його до податкового органу за місцем розташування Земельної ділянки;
- письмово повідомити Орендодавця про відчуження об'єктів (їх частин), що розташовані на Земельній ділянці і належать Орендарю, на протязі десяти днів з моменту вчинення відповідного правочину, а також повідомити про наміри подальшого використання Земельної ділянки. У випадку, якщо Орендар має намір припинити право користування Земельною ділянкою (її частиною), цей Договір розривається за згодою сторін, або до цього Договору вносяться відповідні зміни, з моменту укладання договору оренди Земельної ділянки з новим власником об'єктів, які були відчужені;
- у складі проекту будівництва виконати розрахунки щодо забезпеченості населення об'єктами соціальної сфери (дитячі дошкільні заклади, загальноосвітні школи, об'єкти охорони здоров'я тощо) і передбачити їх розміщення одночасно із спорудженням житлового будинку;
- забезпечити вільний доступ до прокладання нових, ремонту та експлуатації існуючих інженерних мереж і споруд, розміщених у межах Земельної ділянки;
- питання пайової участі вирішити відповідно до рішення Київради від 27.02.2003р. за №271/431 "Про пайову участь (внески) інвесторів (забудовників) у створенні соціальної та інженерно-транспортної інфраструктури м. Києва";
- передати Головному управлінню житлового забезпечення виконавчого органу Київради (Київської міської державної адміністрації) 5% загальної площі будинку (крім службової) на підставі п.41 рішення Київської міської ради від 18.12.2003р. за №267/1142 „Про бюджет міста Києва на 2004 рік";
- питання відшкодування відновлюючої вартості зелених насаджень (акт обстеження зелених насаджень від 08.09.2004р. за №151) та інші майново-правові питання вирішувати в установленому законодавством порядку;
- виконати вимоги, викладені в листах Головного управління містобудування, архітектури та дизайну міського середовища від 26.07.2004р. за № 19-7119 та від 03.09.2004р. за №02-8231, управління охорони навколишнього природного середовища від 15.10.2004 №071/04-4-19/3289, заступника голови державного санітарного лікаря м. Києва від 21.11.2003р. за №9007, Головного управління охорони культурної спадщини та реставраційно-відновлювальних робіт від 15.12.2003р. за №7199, Київського комунального об'єднання зеленого будівництва та експлуатації зелених насаджень міста „Київзеленбуд" від 19.10.2004р. за №148-1930, Державного управління екології та природних ресурсів в м. Києві від 12.10.2004р. за №10-10-12/5877;
- об'єкт розмістити поза межами охоронних зон інженерних комунікацій;
- у п'ятиденний строк після державної реєстрації договору оренди земельної ділянки надати копію цього Договору до районного податкового органу за місцем розташування Земельної ділянки.

8.5. Сторони також мають інші права і несуть інші обов'язки, визначені законодавством України.

9. Ризик випадкового знищення або пошкодження об'єкта оренди чи його частини

Ризик випадкового знищення або пошкодження об'єкта оренди чи його частини несе Орендар.

10. Страхування об'єкта оренди

Сторони домовилися про те, що Орендар має право застрахувати об'єкт оренди.

11. Зміна умов договору та припинення і поновлення Договору

11.1. Всі зміни та/або доповнення до цього Договору вносяться за згодою сторін. Згодою або запереченням Орендодавця на зміни та/або доповнення до цього Договору, є його рішення, прийняте в установленому законодавством порядку.

11.2. Витрати, пов'язані з внесенням зміни та/або доповнення до цього Договору, сплачує Орендар.

11.3. Договір оренди припиняється в разі:

- закінчення строку, на який його було укладено;
- викупу Земельної ділянки для суспільних потреб та примусового відчуження Земельної ділянки з мотивів суспільної необхідності в порядку, встановленому законодавством України;
- поєднання в одній особі власника Земельної ділянки та Орендаря;
- ліквідації юридичної особи – Орендаря.

Договір припиняється також в інших випадках, передбачених законом.

11.4. Припинення Договору шляхом розірвання.

Договір може бути розірваний:

- за взаємною згодою сторін;
- за рішенням суду, в порядку, встановленому законом;
- в односторонньому порядку за ініціативою Орендодавця, із звільненням Орендодавця від відповідальності, згідно з Господарським кодексом України, в разі коли Орендар використовує земельну ділянку способами, які суперечать екологічним вимогам, не за цільовим призначенням, систематично не сплачує орендну плату (протягом півроку), порушення строків забудови земельної ділянки, встановлених п. 8.4. Договору, здійснення без згоди Орендодавця передачі або відчуження права користування Земельною ділянкою третім особам;

11.5. Договір може бути достроково розірваний у разі невиконання або неналежного виконання Орендарем обов'язків визначених у пунктах 8.4 та 5.1 цього Договору.

11.6. Розірвання цього Договору не потребує укладення додаткової угоди. Договір вважається розірваним з моменту прийняття Орендодавцем відповідного рішення, якщо інше не встановлено рішенням.

11.7. Поновлення Договору:

- після закінчення строку, на який було укладено цей Договір, Орендар, за умови належного виконання своїх обов'язків, має за інших рівних умов переважне право на поновлення Договору. У цьому разі Орендар повинен не пізніше, ніж за 3 (три) місяці до закінчення строку дії Договору повідомити письмово Орендодавця про намір продовжити його дію;
- у разі поновлення Договору на новий строк його умови можуть бути змінені за згодою сторін.

11.8. У разі припинення або розірвання цього Договору Орендар зобов'язаний повернути Орендодавцеві Земельну ділянку, на умовах, визначених цим Договором. У разі невиконання

Орендарем обов'язку щодо умов повернення Орендодавцеві Земельної ділянки Орендар зобов'язаний відшкодувати Орендодавцеві завдані збитки.

11.9. Перехід права власності на орендовану Земельну ділянку до третьої особи, а також реорганізація юридичної особи-Орендаря не є підставою для зміни умов або розірвання Договору.

12. Відповідальність сторін за невиконання або неналежне виконання Договору та вирішення спорів

12.1. У разі невиконання своїх зобов'язань за цим Договором сторони несуть відповідальність, визначену цим Договором та законодавством.

12.2. У разі невиконання Орендарем умов цього Договору та обов'язків, передбачених законодавством України, Договір може бути достроково розірваний.

12.3. Сторона, яка порушила зобов'язання, звільняється від відповідальності, якщо вона доведе, що це порушення сталося не з її вини.

12.4. Усі спори, що пов'язані із виконанням умов цього Договору, вирішуються судами України, при неможливості досудового врегулювання спорів, що виникають при виконанні умов цього Договору.

13. Суборенда Земельної ділянки

13.1. Орендар має право передати Земельну ділянку або її частину у суборенду виключно за письмовою згодою Орендодавця.

13.2. Орендодавець надає свою згоду чи заперечення щодо передачі Земельної ділянки або її частини у суборенду шляхом прийняття в установленому законодавством порядку відповідного рішення.

13.3. Умови договору суборенди Земельної ділянки повинні обмежуватися умовами даного Договору і не суперечити йому.

14. Прикінцеві положення

14.1. Витрати, пов'язані з нотаріальним посвідченням цього договору, сплачує Орендар.

14.2. Цей Договір складений у трьох примірниках. Один примірник – для зберігання у Орендаря, один – для Орендодавця (знаходиться на зберіганні у Головному управлінні земельних ресурсів виконавчого органу Київради (Київської міської державної адміністрації), один – для зберігання у Київському міському нотаріальному архіві.

14.3. Невід'ємною частиною цього Договору є:

- план Земельної ділянки;
- кадастровий план Земельної ділянки;
- акт визначення меж Земельної ділянки в натурі (на місцевості);
- акт приймання-передачі Земельної ділянки.

Київський міський голова _____

Орендар Сотников Євген Володимирович

Місто Ки-

Узагальнений зразок містить багатоступеневий захист від перероблення

їв, 08 серпня 2005 року цей договір посвідчено мною, Щербаковим В.З., приватним нотаріусом Київського міського нотаріального округу. Договір підписано сторонами у моїй присутності. Особу громадян, які підписали договір, встановлено, їх дієздатність, а також, правоздатність та дієздатність Київської міської ради, Товариства з обмеженою відповідальністю "РІАЛТІНВЕСТ" і повноваження їхніх представників перевірено.

Зареєстровано в реєстрі за № 566
Справлено плату
Нотаріус _____

Договір зареєстровано Головним управлінням земельних ресурсів виконавчого органу Київської міської ради (Київської міської державної адміністрації), про що зроблено запис від 10 серпня 2005 р. за № 72-6-00305 у книзі записів державної реєстрації договорів.

Головним управлінням земельних ресурсів виконавчого органу Київської міської ради (Київської міської державної адміністрації), зареєстровано угоду до договору оренди земельної ділянки, про що зроблено запис від 28 грудня 2007 р. за № 72-6-00478 у книзі записів державної реєстрації договорів.

1. Згідно до розпорядження № 375, внесено зміни до договору оренди земельної ділянки до цього договору.

Дійсне.

Зареєстрований договір про внесення змін до договору оренди земельної ділянки від 18 травня 2010 р. № 72-6-00605

ПЛАН ЗЕМЕЛЬНОЇ ДІЛЯНКИ, ЯКА ПЕРЕДАЄТЬСЯ В ОРЕНДУ

Кадастровий номер 8000000000:72:166:0027

Товариство з обмеженою відповідальністю "РІАЛТІНВЕСТ"

адреса ділянки: вул. Волгоградська у Солом'янському районі м. Києва

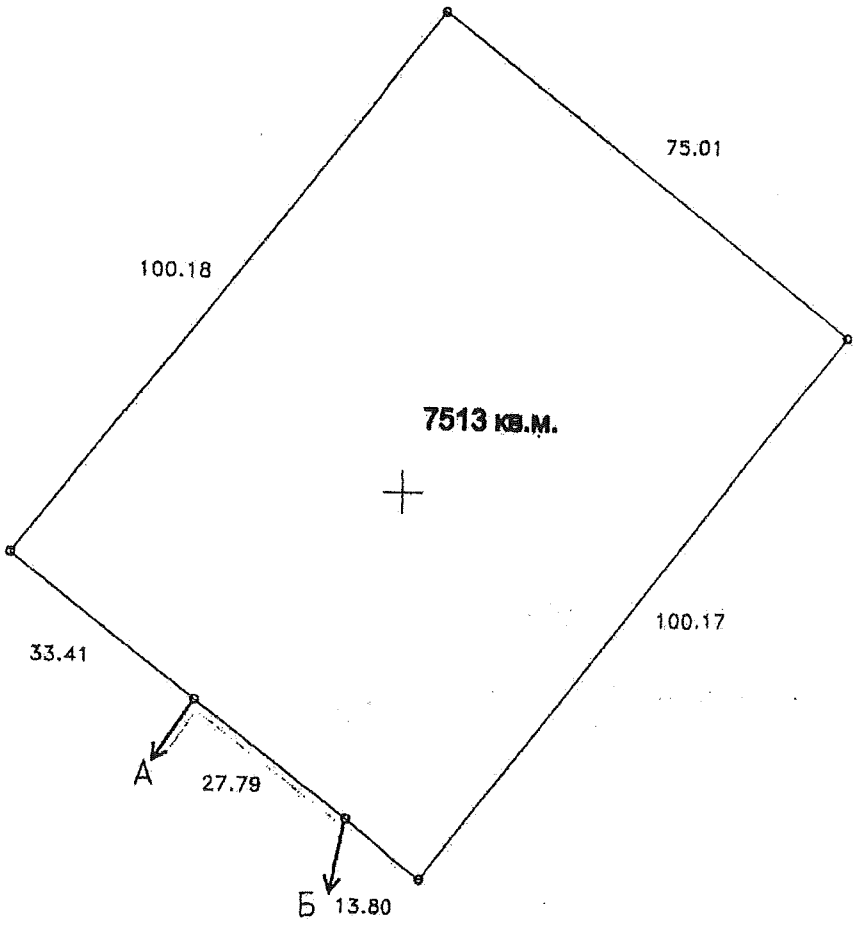

Масштаб 1:1000

ОПИС МЕЖ

Від А до Б	Комунальне підприємство зеленого господарства Солом'янського району м. Києва
Від Б до А	Комунальне підприємство по утриманню житлового господарства Солом'янського району м. Києва

Начальник Головного управління земельних ресурсів
виконавчого органу Київської міської ради
(Київської міської державної адміністрації)

А.Муховиков

Прошнуровано, пронумеровано, скріплено підписом і печаткою 10 (десять) аркушів.
приватний нотаріус
Щербаков В.З.

Використано нотаріальні бланки
серія ВСВ номер 618116
серія ВСВ номер 618117
серія ВСВ номер 618118
серія ВСВ номер 618119

Приватний нотаріус
Щербаков Віктор Захарович
01004 м. Київ,
бульвар Т. Шевченка, 9
246-55-35

Додаткова угода
72-6-00478
від 28.12.2007

ГУЗР
КМДА
2 347003 202382

Угода
до Договору оренди земельної ділянки
від 10 серпня 2005 року №72-6-00305

Київська міська рада (м. Київ, Хрещатик, 36) - далі у тексті – **"Орендодавець"**, в особі Київського міського голови **Черновецького Леоніда Михайловича**, який діє на підставі ст. 42 Закону України "Про місцеве самоврядування в Україні" - з однієї сторони, та **Товариство з обмеженою відповідальністю „РІАЛТІНВЕСТ"** (м.Київ, пров.Радищева, 18, зареєстроване Солом"янською районною у м.Києві державною адміністрацію 10.09.2003р., свідоцтво про державну реєстрацію № 003448) - далі у тексті – **„Орендар"**, в особі директора **Старкова Е.В.**, який діє на підставі Статуту, - з другої сторони, керуючись статтею 33 Закону України „Про оренду землі", домовились поновити договір оренди земельної ділянки, укладений між сторонами, посвідчений приватним нотаріусом Київського міського нотаріального округу Щербаковим В.З. 8 серпня 2005 року за реєстром № 566 та зареєстрований Головним управлінням земельних ресурсів виконавчого органу Київради (Київської міської державної адміністрації) 10 серпня 2005 року за №72-6-00305 у книзі записів державної реєстрації договорів (далі - Договір) та уклали цю угоду (далі у тексті - Угода) про таке:

1. Пункт 3.1. Договору викласти в наступній редакції: „3.1. Договір укладено на 7 (сім) років".
2. Умови Договору залишаються без змін, окрім терміну оренди Земельної ділянки.
3. Дана угода набуває чинності з дня її державної реєстрації.
4. Усі спори, пов'язані з виконанням умов цієї Угоди, вирішуються судами України, при неможливості досудового врегулювання спорів, що виникають при виконанні умов цієї Угоди.
5. Ця Угода є невід'ємною частиною Договору і складена у двох примірниках. Один примірник для Орендодавця, один – для Орендаря.

Орендодавець - Київська міська рада

Орендар –ТОВ „РІАЛТІНВЕСТ"

Україна * Товариство з обмеженою відповідальністю * Київ
РІАЛТІНВЕСТ
Ідентифікаційний код 32619977

Угоду зареєстровано Головним управлінням земельних ресурсів виконавчого органу Київської міської ради (Київської міської державної адміністрації), про що зроблено запис від 28 грудня 2007 р. за № 72-6-00478, у книзі записів державної реєстрації договорів.

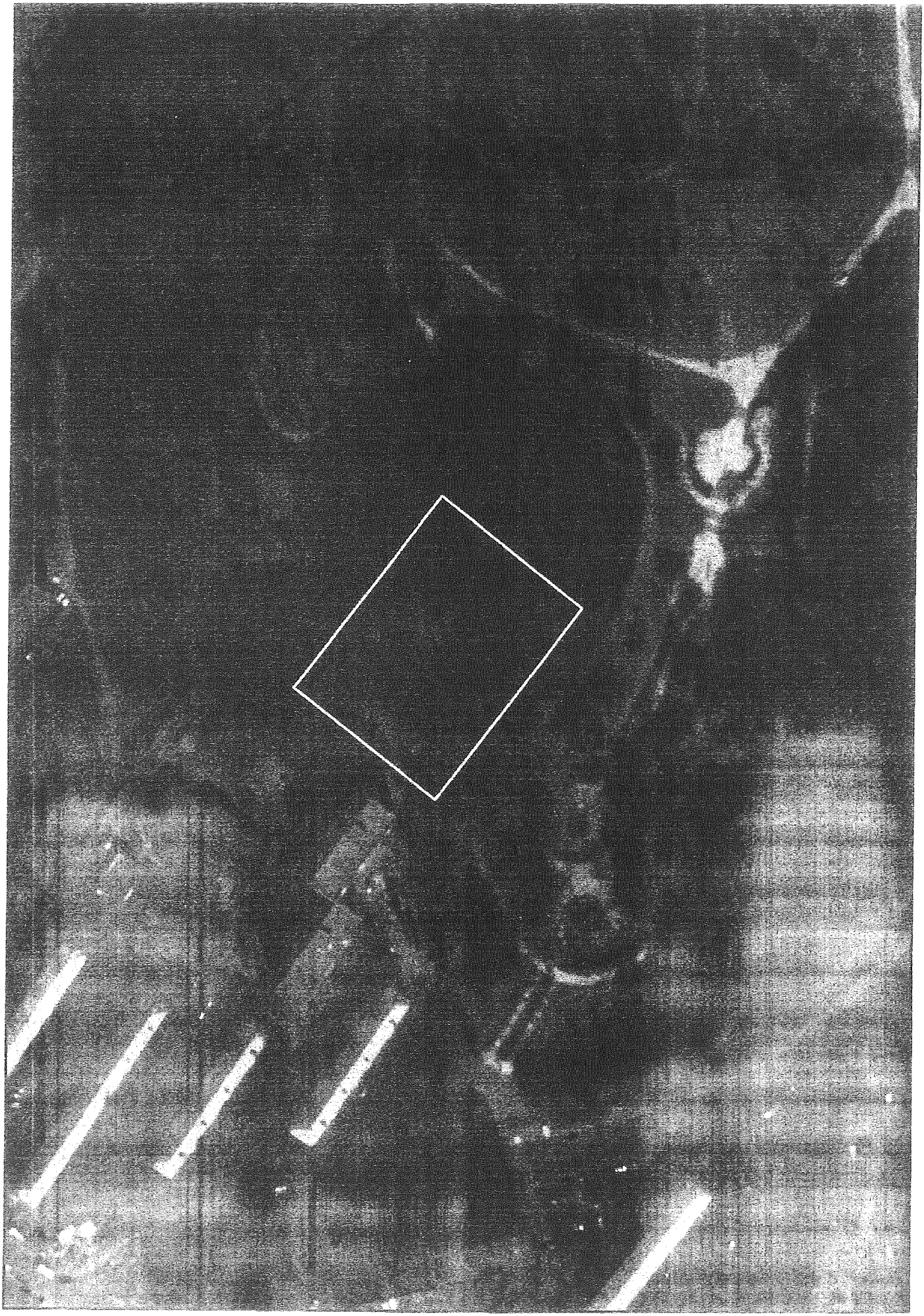

Матеріали супутникової фотозйомки
2016р.

виготовлено за замовлення ТК "Кедастр"

Оператор:Шкуп Юрій Валерійович

РОБОЧІ МАТЕРІАЛИ

Витяг з бази даних міського земельного кадастру від 25.06.2018р.

м. Київ, р-н Солом'янський

Масштаб 1:2000

Черговий план м.Києва ведеться з 1995 року

Замовлення № 9946

виготовлено КП "Київський інститут земельних відносин"

КИЇВМІСТОБУДУВАННЯ
ВИКОНАВЧИЙ ОРГАН КИЇВСЬКОЇ МІСЬКОЇ РАДИ (КИЇВСЬКА МІСЬКА ДЕРЖАВНА АДМІНІСТРАЦІЯ)
ДЕПАРТАМЕНТ МІСТОБУДУВАННЯ ТА АРХІТЕКТУРИ
01044, м. Київ, вул. Хрещатик, 32, тел. (044) 278 19 85, тел./факс. 279 41 67, http://www.kga.gov.ua

25.06.2018 № 055-8285

на №08/279/08/166-1429 від 19.06.2018

Депутатові Київської міської ради
Назаренку В.Е.
01044, м. Київ, вул. Хрещатик, 36
(каб. 419)

Про надання інформації

Шановний Володимире Едуардовичу!

Департамент містобудування та архітектури виконавчого органу Київської міської ради (Київської міської державної адміністрації) на Ваше депутатське звернення від 19.06.2018 № 08/279/08/166-1429 (вх. № 055/5744 від 19.06.2018) щодо надання інформації стосовно земельної ділянки, що знаходиться за адресою: вул. Володимирська у Солом'янському районі м. Києва(кадастровий номер 800000000:72:186:0027). За результатами опрацювання зазначеного питання повідомляємо.

За результатами розгляду звернення повідомляємо, що згідно з даними електронної бази документообігу Департаменту містобудування та архітектури, містобудівні умови та обмеження забудови земельної ділянки по вул. Володимирській у Солом'янському районі м. Києва (кадастровий номер 800000000:72:186:0027) не надавались.

Відповідно до ст. 31 Закону України «Про регулювання містобудівної діяльності» проектна документація на будівництво об'єктів не потребує погодження державними органами, органами місцевого самоврядування, їх посадовими особами, юридичними особами, утвореними такими органами.

Також надаємо довідку (витяг) з містобудівного кадастру (офіційні відомості).

Додаток: на 1 арк. в 1 прим.

З повагою

Заступник директора В. Антоненко

Єфремова 234 8004

КИЇВМІСТОБУДУВАННЯ

ДЕПАРТАМЕНТ МІСТОБУДУВАННЯ ТА АРХІТЕКТУРИ

№ **ДОВІДКА (ВИТЯГ) З МІСТОБУДІВНОГО КАДАСТРУ**

ФРАГМЕНТ СХЕМИ ФУНКЦІОНАЛЬНОГО ЗОНУВАННЯ ТЕРИТОРІЇ ЗА ЧИННОЮ МІСТОБУДІВНОЮ ДОКУМЕНТАЦІЄЮ

М 1:2 000

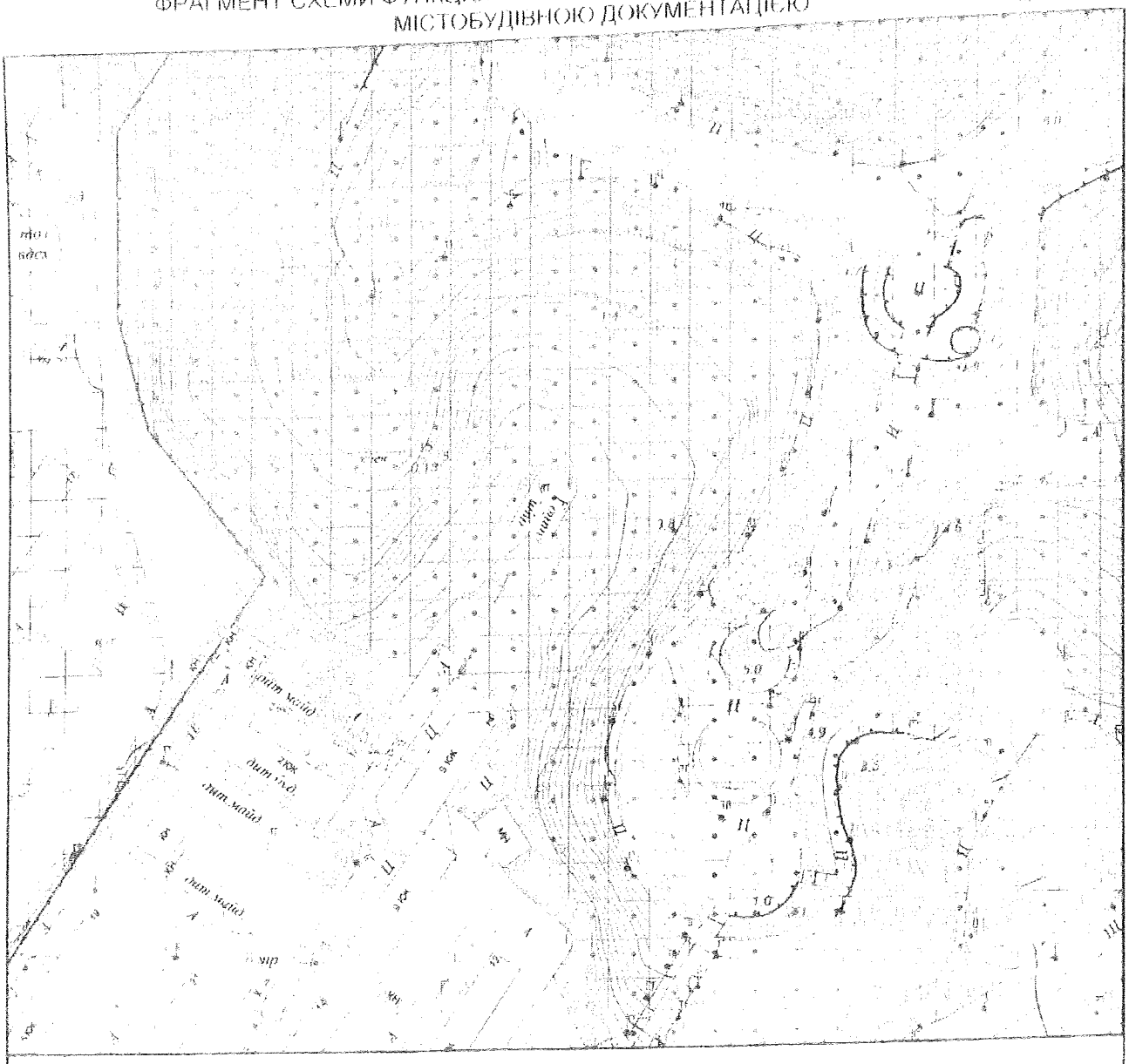

Умовні позначення

Функціональне призначення за чинною містобудівною документацією

Території громадських будівель та споруд (існуючі)

Території житлової забудови багатоповерхової (існуючі)

Території зелених насаджень загального користування (існуючі)

ФРАГМЕНТ СХЕМИ ПЛАНУВАЛЬНИХ ОБМЕЖЕНЬ

Межі історико-культурних заповідників і зон охорони пам'яток історії та культури встановлені розпорядженням КМДА від 17 05 2002 № 979 зона охоронюваного ландшафту - розпорядженням КМДА від 25 12 2007 № 1714 історичний ареал - історико-архітектурним опорним планом в складі чинного Генерального плану міста Києва

Умовні позначення

Зсувонебезпечні території

Зона обмеженого використання території від аеропортів

Замовник Депутат КМР В. Назаренко

Адреса вул. Волгоградська, Солом'янський район

МКК

Виконавець _____ Єфремова

Начальник служби МК _____ Антоненко В.А.

168977

ВИКОНАВЧИЙ ОРГАН КИЇВСЬКОЇ МІСЬКОЇ РАДИ
(КИЇВСЬКА МІСЬКА ДЕРЖАВНА АДМІНІСТРАЦІЯ)

ДЕПАРТАМЕНТ МІСЬКОГО БЛАГОУСТРОЮ

вул. Вишгородська, 21, м. Київ, 04074, тел. (044) 469-50-05, факс 489-33-68, Call-центр (044) 15-51
E-mail:departament@city.kyiv.ua, Код ЄДРПОУ 34826986

Сб-4-18 № Сб-4-18-16
на № від

Депутатові Київської міської ради
Назаренку В.Е.

Шановний Володимире Едуардовичу!

У Департаменті міського благоустрою виконавчого органу Київської міської ради (Київської міської державної адміністрації) опрацьовано Ваше депутатське звернення від 19.06.2018 № 08/279/08/166-1430 щодо недопущення порушення земельного законодавства при будівництві на земельній ділянці, яка знаходиться на вулиці Волгоградська за координатами 8000000000:72:186:0027 у Солом'янському районі. За результатами опрацювання питання інформуємо.

Зазначена земельна ділянка площею 7513, 49 метрів квадратних, відповідно до реєстру земельних ділянок від 18.04.2017, надана в оренду до 10.08.2020 ТОВ «Ріалтінвест» і вона межує з ландшафтним парком.

До Департаменту не надходило заяви щодо оформлення контрольної картки на тимчасове порушення благоустрою та його відновлення на зазначену земельну ділянку.

Одночасно інформуємо, що Департамент надав КП «Київський центр розвитку міського середовища» (замовник) та ТОВ «Княжна Либідь» (виконавець робіт) контрольну картку на тимчасове порушення благоустрою та його відновлення в зв'язку з комплексом протизсувних заходів по об'єкту «Реконструкція та благоустрій ландшафтного парку у Солом'янському районі м. Києва» між вулицями Волгоградська, Кудряшова та Механізаторів від 29.01.2018 № 18090006-Сд з терміном дії до 29.07.2018.

Працівниками комунального підприємства «Київблагоустрій» під час обстеження території прилеглої до ландшафтного парку не виявлено встановлених тимчасових огорож.

З повагою

Директор А. Фінцук

Воронін 489 31 40

Заступник міського голови –
секретар Київської міської ради

Міщенку О.Г.
Слончаку В.В.

Прошу розглянути проект рішення від 06.12.2018 №08/231- 4265/ПР в установленому порядку.

Пихтіній О.М.

Для контролю за проходженням та тиражування.

Лазор Л.В.
Спасибку О.В. – до відома

В.ПРОКОПІВ

"06" грудня 2018 року
№ 08/231 – 4265/ПР

08/231-4265/ПР
06.12.2018

"5" грудня 2018 р. № 08/279/08/166 – 1693

Заступнику міського голови –
секретарю Київської міської ради
Прокопіву В. В.

Шановний Володимире Володимировичу!

Відповідно до ст. 26 Регламенту Київської міської ради, прошу Вас надати доручення розглянути проект рішення «Про розірвання договору оренди земельної ділянки від 10.08.2005 № 72-6-00305, укладеного між Київською міською радою та товариством з обмеженою відповідальністю «Ріалтінвест» для будівництва житлового будинку з підземним паркінгом на вул. Волгоградській у Солом'янському районі м. Києва» на засіданні постійної комісії Київської міської ради з питань містобудування, архітектури та землекористування.

Додатки:

1. Проект рішення «Про розірвання договору оренди земельної ділянки від 10.08.2005 № 72-6-00305, укладеного між Київською міською радою та товариством з обмеженою відповідальністю «Ріалтінвест» для будівництва житлового будинку з підземним паркінгом на вул. Волгоградській у Солом'янському районі м. Києва». (2 арк.)
2. Пояснювальна записка до проекту рішення. (4 арк.)
3. Матеріали до проекту рішення. (23 арк.)
4. Електронна версія зазначених документів.

З повагою
Депутат Київської міської ради **Володимир Назаренко**

Виконавець:
Непопенко Олександр Сергійович
Тел. 093-505-63-31

Постанова 12

08/231-4275/ПР
06.12.2018

КИЇВСЬКА МІСЬКА РАДА

VII СЕСІЯ VIII СКЛИКАННЯ

РІШЕННЯ

_____№_____

ПРОЕКТ

Про розірвання договору оренди земельної ділянки від 21.01.2003 № 79-6-00080, укладеного між Київською міською радою та громадською організацією «Клуб юних моряків «Парус» для експлуатації та обслуговування спортивної бази на вул. Набережно-Корчуватській, 31 у Голосіївському районі м. Києва

Відповідно до статей 9, 93, 96, 141 Земельного кодексу України, статей 610, 611 Цивільного кодексу України, пункту 34 частини першої статті 26 Закону України «Про місцеве самоврядування в Україні», статті 31 Закону України «Про оренду землі», Генерального плану міста Києва та проекту планування його приміської зони на період до 2020 року, затвердженого рішенням Київської міської ради від 28.03.2002 № 370/1804, пунктів 5.1, 8.1, 8.3, 8.4, 11.4-11.6 договору оренди земельної ділянки від 21.01.2003 № 79-6-00080 (в редакції договору про поновлення договору оренди земельної ділянки від 12.11.2012 № 79-6-00876), укладеного між Київською міською радою та громадською організацією «Клуб юних моряків «Парус» для експлуатації та обслуговування спортивної бази на вул. Набережно-Корчуватській, 31 у Голосіївському районі м. Києва, у зв'язку із використанням вказаної земельної ділянки не за цільовим призначенням, Київська міська рада

ВИРІШИЛА:

1. Розірвати в односторонньому порядку договір оренди земельної ділянки площею 2,1158 га (кадастровий номер 8000000000:90:019:0003) від 21.01.2003 № 79-6-00080 (в редакції договору про поновлення договору оренди земельної ділянки від 12.11.2012 № 79-6-00876), укладений між Київською міською радою та громадською організацією «Клуб юних моряків «Парус» для експлуатації та обслуговування спортивної бази на вул. Набережно-Корчуватській, 31 у Голосіївському районі м. Києва на підставі рішення

Київської міської ради від 08.11.2001 № 85/1519 в редакції рішень Київської міської ради від 11.07.2002 № 118/118 та від 26.04.2012 № 560/7897.

2. Доручити виконавчому органу Київської міської ради (Київській міській державній адміністрації):

2.1. Вчинити організаційно-правові дії щодо зняття з реєстрації договору оренди земельної ділянки, визначеного пунктом 1 цього рішення.

2.2. Проінформувати громадську організацію «Клуб юних моряків «Парус» про прийняття цього рішення у семиденний строк з моменту набрання ним чинності.

3. Офіційно оприлюднити це рішення в газеті Київської міської ради «Хрещатик».

4. Контроль за виконанням цього рішення покласти на постійну комісію Київської міської ради з питань містобудування, архітектури та землекористування.

Київський міський голова В. Кличко

ПОДАННЯ:

Депутат Київської міської ради В. Назаренко

ПОГОДЖЕНО:

Постійна комісія Київської міської ради
з питань містобудування, архітектури
та землекористування

Голова О. Міщенко

Секретар І. Картавий

Начальник управління
правового забезпечення діяльності
Київської міської ради В. Слончак

ПОЯСНЮВАЛЬНА ЗАПИСКА
до проекту рішення Київської міської ради
«Про розірвання договору оренди земельної ділянки від 21.01.2003 № 79-6-00080, укладеного між Київською міською радою та громадською організацією «Клуб юних моряків «Парус» для експлуатації та обслуговування спортивної бази на вул. Набережно-Корчуватській, 31 у Голосіївському районі м. Києва»

1. Обґрунтування необхідності ухвалення проекту рішення

На підставі рішення Київської міської ради від 08.11.2001 № 85/1519 в редакції рішення Київської міської ради від 11.07.2002 № 118/118 земельна ділянка площею 2,1158 га (кадастровий номер 8000000000:92:019:0003) Київською міською радою (далі – Орендодавець) передана громадській організації «Клуб юних моряків «Парус» (далі – Орендар) в оренду на 10 років для експлуатації та обслуговування спортивної бази на вул. Набережно-Корчуватській, 31 у Голосіївському районі м. Києва. З приводу чого було укладено договір оренди земельної ділянки від 21.01.2003 № 79-6-00080 (далі – Договір). На підставі рішення Київської міської ради від 26.04.2012 № 560/7897 було укладено договір про поновлення договору оренди земельної ділянки від 12.11.2012 № 79-6-00876. Таким чином строк дії Договору було пролонговано до 12.11.2022 та затверджено нову редакцію Договору.

Відповідно до пункту 5.1 Договору на земельній ділянці не дозволяється діяльність не пов'язана з її цільовим призначенням.

Пунктом 8.1 Договору передбачено право Орендодавця достроково розірвати Договір.

Пунктом 11.4 Договору передбачено, що розірвання договору в односторонньому порядку здійснюється за ініціативою Орендодавця зі звільненням Орендодавця від відповідальності, згідно з Господарським кодексом України, у разі, коли Орендар використовує земельну ділянку способами, які суперечать екологічним вимогам, не за цільовим призначенням, систематично (протягом півроку) не сплачує орендну плату, в разі здійснення без згоди Орендодавця відчуження права користування земельною ділянкою третім особам.

Пунктом 11.5 Договору передбачено, що він може бути розірваний у разі невиконання або неналежного виконання Орендарем обов'язків, визначених у п. 5.1 та 8.4 Договору.

Листом Управління екології та природних ресурсів виконавчого органу Київської міської ради (Київської міської державної адміністрації) від 23.11.2018 № 077-5331 надано інформацію про проведення перевірки зазначеної земельної ділянки. За результатами перевірки встановлено роботу земснаряду, намив піщаної суміші вздовж берегової лінії на земельну ділянку. Крім того, було виявлено зміну конфігурації земельної ділянки, яка можлива лише за наявності відповідного узгодження Генеральним планом м. Києва та детальним планом території. Жодних дозвільних документів щодо проведення робіт з намиву піщаної суміші чи зміни цільового призначення земельної ділянки не надано. З приводу виявлених порушень було складено акти-вимоги. Актом-вимогою від 16.10.2018 № 16-10-01, складеного робочою групою

постійно діючої комісії КП «Плесо» було виявлено несанкціонований намив піску товариством з обмеженою відповідальністю «Вода і земля». Орендар без згоди Київської міської ради здійснив відчуження права користування земельною ділянкою третім особам, що прямо суперечить умовам Договору. Зазначені порушення свідчать про використання земельної ділянки не за цільовим призначенням та способами, що суперечать екологічним вимогам. Отже, можна констатувати належне виконання договору Орендарем. Стаття 610 Цивільного кодексу України визначає поняття порушення зобов'язання. Порушенням зобов'язання є його невиконання або виконання з порушенням умов, визначених змістом зобов'язання (неналежне виконання). В свою чергу, стаття 611 Цивільного кодексу України визначає правові наслідки порушення зобов'язання. Отже, у разі порушення зобов'язання настають правові наслідки, встановлені договором або законом, зокрема: припинення зобов'язання внаслідок односторонньої відмови від зобов'язання, якщо це встановлено договором або законом, або розірвання договору.

У додаток до вищевказаного, існує значний суспільний резонанс і обурення діяльністю Орендаря. У своїх звернення небайдужі громадяни зазначають, що на земельній ділянці розміщені комерційні об'єкти, складські приміщення, стоянка для вантажного і будівельного транспорту. Територія земельної ділянки завжди знаходиться в засміченому стані (фотофіксація зазначених порушень додається).

2. Цілі та завдання ухвалення проекту рішення

Цілями та завданнями ухвалення даного рішення є розірвання в односторонньому порядку договору оренди земельної ділянки від 21.01.2003 № 79-6-00080, укладеного між Київською міською радою та громадською організацією «Клуб юних моряків «Парус» для експлуатації та обслуговування спортивної бази на вул. Набережно-Корчуватській, 31 у Голосіївському районі м. Києва.

3. Загальна характеристика та основні положення проекту рішення

Проект рішення передбачає:

– розірвання в односторонньому порядку договору оренди земельної ділянки площею 2,1158 га (кадастровий номер 8000000000:90:019:0003) від 21.01.2003 № 79-6-00080 (в редакції договору про поновлення договору оренди земельної ділянки від 12.11.2012 № 79-6-00876), укладений між Київською міською радою та громадською організацією «Клуб юних моряків «Парус» для експлуатації та обслуговування спортивної бази на вул. Набережно-Корчуватській, 31 у Голосіївському районі м. Києва на підставі рішення Київської міської ради від 08.11.2001 № 85/1519 в редакції рішень Київської міської ради від 11.07.2002 № 118/118 та від 26.04.2012 № 560/7897;

– надання доручення виконавчому органу Київської міської ради (Київській міській державній адміністрації) вчинити організаційно-правові дії щодо зняття з реєстрації вказаного договору оренди земельної ділянки, та проінформувати громадську організацію «Клуб юних моряків «Парус» про прийняття цього проекту рішення у семиденний строк з моменту набрання ним чинності;

– офіційне оприлюднення цього рішення в газеті Київської міської ради «Хрещатик»;

– покладення контролю за виконанням цього рішення на постійну комісію Київської міської ради з питань містобудування, архітектури та землекористування.

4. Стан нормативно-правової бази у даній сфері правового регулювання

Дана сфера суспільних відносин врегульована статтями 9, 93, 96, 141 Земельного кодексу України, статтями 610, 611 Цивільного кодексу України, пунктом 34 частини першої статті 26 Закону України «Про місцеве самоврядування в Україні», статтею 31 Закону України «Про оренду землі», пунктами 5.1, 8.1, 8.3, 8.4, 11.4-11.6 договору оренди земельної ділянки від 21.01.2003 № 79-6-00080 (в редакції договору про поновлення договору оренди земельної ділянки від 12.11.2012 № 79-6-00876).

5. Фінансово-економічне обґрунтування

Реалізація цього проекту рішення не передбачає додаткового витрачання коштів бюджету м. Києва.

6. Прогноз соціально-економічних та інших наслідків ухвалення проекту рішення

Ухвалення даного проекту рішення реалізує право Київської міської ради на вжиття санкцій щодо недобросовісного користувача земельної ділянки, дозволить забезпечити раціональне використання земельних ресурсів на території міста Києва, створить належні умови для повернення земельної ділянки до придатного для експлуатації стану.

7. Суб'єкти подання проекту рішення

Суб'єктом подання даного проекту рішення є депутат Київської міської ради VIII скликання, член депутатської фракції «Всеукраїнське об'єднання «Свобода» у Київській міській раді Назаренко Володимир Едуардович.

8. Доповідач на пленарному засіданні

Доповідач на пленарному засіданні сесії Київської міської ради – депутат Київської міської ради VIII скликання, член депутатської фракції «Всеукраїнське об'єднання «Свобода» у Київській міській раді Назаренко Володимир Едуардович.

Відповідальний за супровід проекту рішення — помічник-консультант депутата Київської міської ради VIII скликання Назаренка В. Е. Непопенко Олександр Сергійович (тел. 093-505- 63-61).

Депутат Київської міської ради **Володимир Назаренко**

УКРАЇНА UKRAINE

ДОГОВІР
оренди земельної ділянки

Місто Київ, двадцять четвертого грудня дві тисячі другого року.

Київська міська рада (м. Київ, вул. Хрещатик, 36) - далі у тексті - **"Орендодавець"**, в особі Київського міського голови **Омельченка Олександра Олександровича,** який діє на підставі ст. 42 Закону України "Про місцеве самоврядування в Україні" - з однієї сторони, та **Громадська організація „Клуб юних моряків „Парус"** (м. Київ, просп. 40-річчя Жовтня, 15-а; зареєстровано Московським районним управлінням юстиції в м. Києві 28.07.1999р. за № 5) - далі у тексті - "**Орендар**", в особі президента Шевченка Олега Володимировича (мешкає), який діє на підставі Статуту цієї організації - з другої сторони, уклали цей договір про таке:

1. Орендодавець, на підставі рішення Київради від 08.11.2001р. за № 85/1519 в редакції рішення Київради від 11.07.2002р. за № 118/118, передає, а Орендар приймає у довгострокову оренду на **10** (десять) років **земельну ділянку**, місце розташування якої **вул. Набережно-Корчуватська, 31** (тридцять один) **у Голосіївському** районі м. Києва, розміром **2,1158** (дві цілих і одна тисяча сто п'ятдесят вісім десятитисячних) га для **експлуатації та обслуговування спортивної бази** у межах, які перенесені в натуру (на місцевість) і зазначені на плані, що є невід'ємною частиною цього договору.

2. Орендна плата:

2.1. За оренду земельної ділянки Орендар сплачує Орендодавцеві орендну плату **у грошовій формі**, незалежно від результатів своєї діяльності.

2.2. Річна орендна плата за земельну ділянку встановлюється у розмірі **одного** відсотка від її грошової оцінки.

2.3. Розмір орендної плати може змінюватися за згодою сторін (шляхом внесення змін до цього договору), за винятком випадку, передбаченого пунктом п'ятим цього договору. Пропозиції про перегляд розміру орендної плати надсилаються не частіше, ніж один раз на квартал і розглядаються відповідно до законодавства. Відсутність відповіді на таку пропозицію не означає погодження такої пропозиції.

2.4. Зміна грошової оцінки земельної ділянки та її індексація провадиться без внесення змін та доповнень до цього договору у порядку та у випадках, передбачених законодавством України.

2.5. Орендна плата вноситься Орендарем щомісячно впродовж тридцяти календарних днів, наступних за останнім календарним днем звітного місяця на рахунок 33210810900002 в УДК у м. Києві, МФО 820019, КЕКД 13050200, ідентифікаційний код 26077879. Отримувач Голосіївська РДА м. Києва. Зміна отримувача орендної плати та його банківських реквізитів може здійснюватися Орендодавцем у односторонньому порядку і не потребує внесення змін до цього договору. Орендар зобов'язується уточнювати платіжні реквізити і назву отримувача орендної плати.

3. Згідно з довідкою Головного управління земельних ресурсів КМДА від 18.10.2002р. за № 236 на час укладання цього договору грошова оцінка земельної ділянки становить **4670085** (чотири мільйони шістсот сімдесят тисяч вісімдесят п'ять) **грн. 20 коп.**

4. Обмеження у використанні земельної ділянки: Орендар зобов'язаний забезпечити вільний доступ для прокладання нових, ремонту та експлуатації існуючих інженерних мереж і споруд, що знаходяться в межах земельної ділянки. Обтяження щодо земельної ділянки відсутні.

АЕІ №911466

Увага! Бланк містить багатоступеневий захист від підроблення

5. Орендодавець має право:

- у односторонньому порядку (шляхом надсилання Орендареві повідомлення через органи або через інший уповноважений на це орган) збільшити розмір орендної випадку, коли внаслідок змін у законодавстві орендна плата стане меншою від р земельного податку.

6. Орендодавець зобов'язаний:

- не вчиняти дій, які перешкоджали б Орендареві користуватися орендованою земельно ділянкою.

7. Умови використання земельної ділянки і збереження її якості:

7.1. **Орендар має право:**

- приступити до використання земельної ділянки, відповідно до її цільового призначення, після набрання чинності цим договором;
- переважного придбання у власність земельної ділянки, а також за рівних інших умов на поновлення договору оренди після закінчення строку дії договору;
- за згодою Орендодавця у порядку, передбаченому законодавством України, зводити будівлі і споруди без зміни цільового призначення земельної ділянки;
- вимагати відповідного зменшення орендної плати у випадках, якщо стан земельної ділянки погіршився не внаслідок дій чи бездіяльності Орендаря;
- за згодою Орендодавця у порядку, передбаченому законодавством України, передавати у суборенду земельну ділянку або її частину іншій особі;

7.2. **Орендар зобов'язаний:**

- використовувати земельну ділянку відповідно до її цільового призначення;
- своєчасно вносити орендну плату;
- додержуватись екологічної безпеки землекористування, державних стандартів, проектних рішень, міських правил забудови, інших чинних у м. Києві правил і норм щодо користування земельною ділянкою;
- забезпечити охорону та збереження якості землі відповідно до вимог законодавства України;
- забезпечити вільний доступ до земельної ділянки представників органів державного управління та місцевого самоврядування, органів нагляду і контролю;
- відшкодувати Орендодавцю шкоду, заподіяну внаслідок дій (бездіяльності) Орендаря, які призвели до погіршення якості земельної ділянки;
- повернути земельну ділянку Орендодавцю у стані, придатному для її подальшого використання після припинення або розірвання цього договору;
- впродовж двадцяти днів після набрання чинності цим договором самостійно обчислити суму орендної плати у порядку, визначеному законодавством, і подати такий розрахунок і копію цього договору до районного податкового органу за місцем розташування земельної ділянки;
- виконати вимоги, викладені в листі Державного комунального підприємства „Плесо" від 20.06.2000р. за № 310;
- у разі необхідності проведення реконструкції чи нового будівництва питання оформлення дозвільної та проектно-кошторисної документації вирішувати в порядку, визначеному нормативами забудови м. Києва;
- у строки, встановлені законодавством України, звітувати перед податковим органом району за місцем розташування земельної ділянки про сплату орендної плати.
- у встановленому законодавством порядку відшкодувати Орендодавцеві збитки у повному обсязі у випадку, коли з вини Орендаря земельна ділянка буде деградована, виснажена, що призведе до погіршення її якості, зокрема і внаслідок техногенного забруднення.

8. Умови повернення земельної ділянки:

- повернення земельної ділянки Орендодавцю здійснюється у порядку, встановленому законодавством України;
- після припинення дії договору оренди Орендар зобов'язаний повернути Орендодавцеві земельну ділянку у стані, не гіршому у порівнянні з тим, у якому він одержав її у оренду;

9. Сторони також мають інші права та несуть обов'язки, визначені законодавством України.

10. У випадку неналежного виконання стороною зобов'язань за цим договором інша сторона має право на відшкодування збитків відповідно до законодавства України.

Для перевірки дійсності бланку натисніть пальцем або іншим чином нагрите бланк малюнок зверху має тимчасово зникнути в нижніх кутах - тимчасово з'явитися У смужці, що знаходиться знизу, має з'явитися слово "Дійсний

УКРАЇНА UKRAINE

Відповідальність сторін:

за порушення умов договору або умов використання земельної ділянки сторони несуть відповідальність встановлену законодавством;

- за несвоєчасну сплату орендної плати Орендар сплачує Орендодавцю пеню з розрахунку 120 (сто двадцять) відсотків річних облікової ставки Національного банку України. Розмір пені може бути змінено Орендодавцем у односторонньому порядку у випадку внесення змін до законодавства.

12. Ризик випадкового пошкодження або знищення земельної ділянки або її частини несе Орендар.

13. Дія цього договору припиняється у випадках:

- закінчення терміну, на який укладено цей договір;
- одержання Орендарем земельної ділянки у власність;
- дострокового розірвання цього договору за згодою сторін;
- примусового вилучення земельної ділянки з мотивів суспільної необхідності у порядку, визначеному законодавством України;
- ліквідації юридичної особи – Орендаря;
- дострокового розірвання цього договору за рішенням суду на вимогу однієї із сторін у випадку: а) неналежного виконання іншою стороною умов цього договору; б) випадкового знищення чи пошкодження земельної ділянки, яке суттєво перешкоджає використанню земельної ділянки за її цільовим призначенням; в) з інших підстав, визначених законодавством України.

14. Договір набуває чинності з дня його державної реєстрації.

15. Перехід права власності на земельну ділянку до третьої особи не є підставою для зміни умов або розірвання цього договору.

16. Реорганізація юридичної особи – Орендаря є підставою для перегляду умов цього договору оренди за вимогою Орендодавця.

17. Спори, що виникають при виконанні цього договору, вирішуються у судах України за законодавством України.

18. Відносини сторін, не врегульовані цим договором, регламентуються законодавством України.

19. Витрати, пов'язані з нотаріальним посвідченням цього договору, сплачує Орендар.

20. Договір складено і підписано у трьох примірниках: один - для Орендаря, один - для Орендодавця, один - для нотаріуса.

Підписи:

Київський міський голова _____

Орендар Шевченко Олег Володимирович

КЛУБ ЮНИХ МОРЯКІВ «Парус» Ідентифікаційний код юридичної особи № 21557027 м. Київ УКРАЇНА ОБ'ЄДНАННЯ РОМАНИ

АЕІ №911467

Увага! Бланк містить багатоступеневий захист від підроблення

МІНІСТЕРСТВО ЮСТИЦІЇ УКРАЇНИ

ів, 24 грудня 2002 року цей договір посвідчено мною, Щербаковим В.З., прива
нотаріусом Київського міського нотаріального округу. Договір підписано сторонами у
присутності. Особу громадян, які підписали договір, встановлено, їх дієздатність, а тако
правоздатність Київської міської ради, правоздатність Громадської організації „Клуб юни
моряків „Парус" і повноваження їхніх представників перевірено.

Зареєстровано в реєстрі за № 2677

Стягнуто плату

Приватний нотаріус Київського міського нотаріального округу

Щербаков В. З.

Міністерство юстиції України
Київський міський нотаріальний округ
Приватний нотаріус
Щербаков Віктор Захарович
УКРАЇНА

Факт державної реєстрації засвідчено 21 січня 2003

Заступник Голови
Київської міської державної адміністрації А. Муховиков

КИЇВСЬКА МІСЬКА ДЕРЖАВНА АДМІНІСТРАЦІЯ УКРАЇНА

Договір зареєстровано Головним управлінням земельних ресурсів Київської міської державної адміністрації, про що зроблено запис від 21 січня 2003 за № 176-0010 у книзі записів державної реєстрації договорів.

Для перевірки дисності бланку натисніть пальцем або іншим чином нагрійте бланк. Малюнок зверху має тимчасово зникнути в нижніх кутах - тимчасово з'явитися. У смужці, що знаходиться знизу має з'явитися слово Дійсний

ПЛАН ЗЕМЕЛЬНОЇ ДІЛЯНКИ, ЯКА ПЕРЕДАЄТЬСЯ В ДОВГОСТРОКОВУ ОРЕНДУ НА 10 РОКІВ

Кадастровий номер 8000000000:90:019:0003
Громадська організація "Клуб юних моряків "Парус"
адреса ділянки: вул. Набережно-Корчуватська, 31 в Голосіївському районі м. Києва

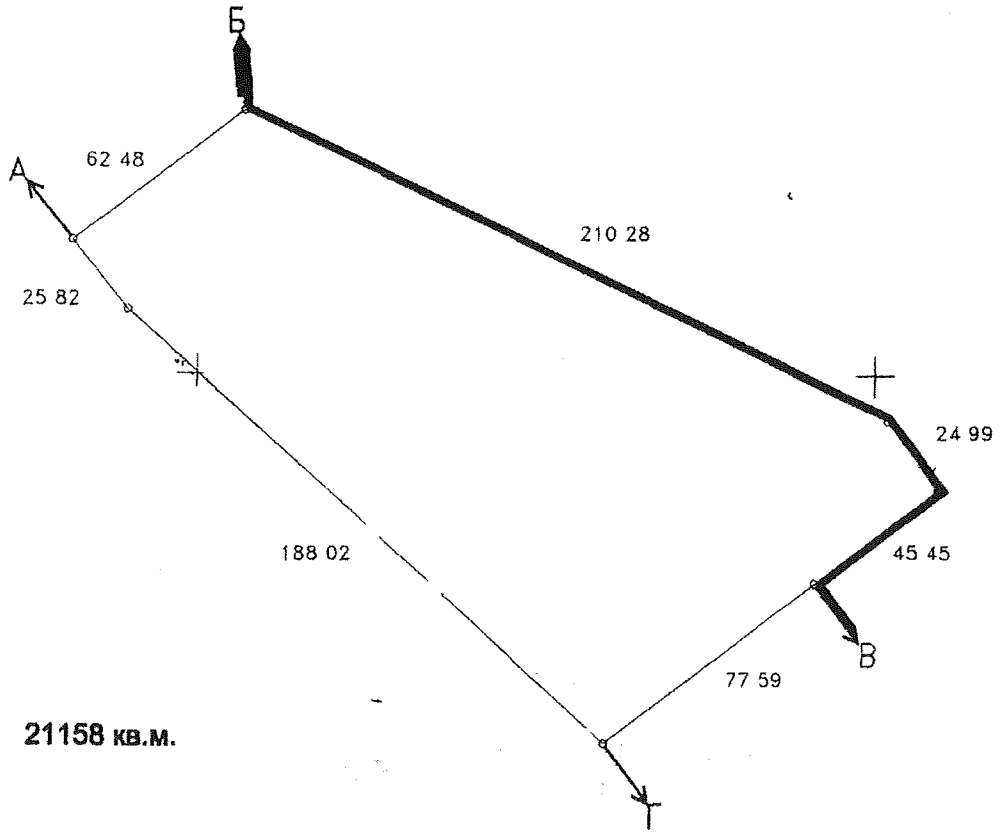

21158 кв.м.

Масштаб 1:2000

ОПИС МЕЖ

Від А до Б	Міські землі, не надані у власність чи користування
Від Б до В	Дніпровське басейнове управління водних ресурсів
Від В до Г	Міські землі, не надані у власність чи користування
Від Г до А	Землі загального користування (вул. Набережно-Корчуватська)

Начальник Головного
управління земельних ресурсів

А. Муховиков

Прошнуровано, пронумеровано, скріплено підписом і печаткою 3 (три) аркушів
приватний нотаріус
Щербаков В З

Використано спеціальні бланки
серія АЕІ номер 911464
серія АЕІ номер 911465
серія АЕІ номер 911466
серія АЕІ номер 911467

Приватний нотаріус
Щербаков Віктор Захарович
252004, м Київ
бульвар Т Шевченка, 9
тел 246-55-35

УКРАЇНА UKRAINE

Договір

про поновлення Договору оренди земельної ділянки

Місто Київ, тридцятого жовтня дві тисячі дванадцятого року.

Київська міська рада, далі у тексті, **«Орендодавець»**, ідентифікаційний код юридичної особи: 22883141, місцезнаходження: 01044, м. Київ, вул. Хрещатик, 36, в особі **заступника міського голови – секретаря Київської міської ради Гереги Галини Федорівни**, яка діє на підставі рішень Київської міської ради від 20.04.2011р., № 145/5532, від 12.07.2012р., № 649/7986, ст. 42 Закону України «Про місцеве самоврядування в Україні» - з однієї сторони, та **Громадська організація "Клуб юних моряків "ПАРУС"**, ідентифікаційний код юридичної особи: 21557327, місцезнаходження: 03039, м. Київ, проспект 40-річчя Жовтня, 15А, державна реєстрація проведена Голосіївською районною у місті Києві державною адміністрацією 11.08.2003р., номер запису про включення про юридичну особу до ЄДР: 1 068 120 0000 007018, – далі у тексті - **„Орендар"**, в особі **президента Фенюка Анатолія Петровича**, який діє на підставі Статуту в новій редакції зареєстрованого Голосіївським районним управлінням юстиції в м. Києві 11 липня 2006 року, за № 5, - з другої сторони, на підставі статті 792 Цивільного кодексу України, статті 33 Закону України "Про оренду землі" та рішення Київської міської ради від 26.04.2012 р. № 560/7897, уклали цей договір (далі у тексті - Договір) про таке:

1. Поновити на 10 (десять) років Договір оренди Земельної ділянки, укладений між Орендодавцем і Орендарем, посвідчений Щербаковим В.З., приватним нотаріусом Київського міського нотаріального округу 24 грудня 2002 року за № 2677 та зареєстрований Головним управлінням земельних ресурсів Київської міської державної адміністрації 21 січня 2003 року за № 79-6-00080 у книзі записів державної реєстрації договорів (далі у тексті – Договір оренди), виклавши його в такій редакції:

„ДОГОВІР

оренди Земельної ділянки

Київська міська рада, далі у тексті, «Орендодавець», ідентифікаційний код юридичної особи: 22883141, місцезнаходження: 01044, м. Київ, вул. Хрещатик, 36, в особі **заступника міського голови – секретаря Київської міської ради Гереги Галини Федорівни**, яка діє на підставі рішень Київської міської ради від 20.04.2011р., № 145/5532, від 12.07.2012р., № 649/7986, ст. 42 Закону України «Про місцеве самоврядування в Україні» – з однієї сторони, та **Громадська організація "Клуб юних моряків "ПАРУС"**, ідентифікаційний код юридичної особи: 21557327, місцезнаходження: 03039, м. Київ, проспект 40-річчя Жовтня, 15А, державна реєстрація проведена Голосіївською районною у місті Києві державною адміністрацією 11.08.2003р., номер запису про включення про юридичну особу до ЄДР: 1 068 120 0000 007018, – далі у тексті - **„Орендар"**, в особі **президента Фенюка Анатолія Петровича**, який діє на підставі Статуту в новій редакції зареєстрованого Голосіївським районним управлінням юстиції в м. Києві 11 липня 2006 року, за № 5, - з другої сторони, уклали договір оренди Земельної ділянки (далі у тексті – Договір) про нижченаведене:

1. Предмет Договору

1.1. Орендодавець, на підставі рішення Київської міської ради від 08.11.2001 р. № 85/1519 (п.7) в редакції рішення Київради від 11.07.2002 р. №118/118 (п.3) та рішення Київської міської ради від 26.04.2012 р. № 560/7897, за Актом приймання-передачі передає, а Орендар приймає в оренду *(строкове платне користування)* Земельну ділянку (далі – об'єкт оренди або Земельна ділянка), визначену цим Договором.

2. Об'єкт оренди

2.1. Об'єктом оренди відповідно до цього Договору є Земельна ділянка з наступними характеристи[redacted]

- місце розт[redacted] *вул. Набережно-Корчуватська, 31* у Голосіївському районі м. Києва;

- розмір – *21* [redacted] одна тисяча сто п'ятдесят вісім [redacted]

Увага! Бланк містить багатоступеневий захист від підроблення.

МІНІСТЕРСТВО ЮСТИЦІЇ УКРАЇНИ

цільове призначення – для експлуатації та обслуговування спортивної бази;
- кадастровий номер – *8000000000: 90:019:0003.*

2.2. Відповідно до витягу з технічної документації №ІО-36493/2012 Головного управління земельних ресурсів виконавчого органу Київради (Київської міської державної адміністрації) від 21.07.2012 року № 247 нормативна грошова оцінка Земельної ділянки становить 7 732 783 (сім мільйонів сімсот тридцять дві тисячі сімсот вісімдесят три) грн. та 45 коп.

2.3. Земельна ділянка, яка передається в оренду, не має недоліків, що можуть перешкоджати її ефективному використанню.

3. Строк дії Договору

3.1. Договір укладено *на 10 (десять) років.*

4. Орендна плата

4.1. Визначена цим Договором орендна плата за Земельну ділянку становить платіж, який Орендар самостійно розраховує та вносить Орендодавцеві за користування Земельною ділянкою у грошовій формі.

4.2. Річна орендна плата за Земельну ділянку встановлюється у розмірі 3 (трьох) відсотків від її нормативної грошової оцінки. У випадку, коли розташовані на земельній ділянці будівлі, споруди або їх частини здаються в оренду іншим суб'єктам, орендна плата за Земельну ділянку встановлюється у розмірі 10 (десяти) відсотків від нормативної грошової оцінки Земельної ділянки або її частини, що припадає на орендовані площі будівель, споруд або їх частини. Обчислення розміру орендної плати за Земельну ділянку здійснюється з урахуванням цільового призначення та коефіцієнтів індексації, визначених законодавством.

4.3. Розмір орендної плати може змінюватись за згодою сторін шляхом прийняття відповідного рішення Київською міською радою та внесення змін до цього Договору.

4.4. Розмір орендної плати змінюється шляхом прийняття відповідного рішення Київською міською радою, якщо орендна ставка визначена у п.п.4.2. Договору нижча, ніж мінімальна орендна ставка визначена чинним законодавством України. Після прийняття відповідного рішення Київської міської ради та доведення даного рішення до Орендаря для ознайомлення, Орендар зобов'язаний сплачувати орендну плату відповідно до нової орендної ставки.

4.5. Зміна нормативної грошової оцінки Земельної ділянки та її індексація проводиться без внесення змін та доповнень до цього Договору у порядку та у випадках, передбачених законодавством України.

4.6. Орендна плата вноситься Орендарем рівними частками за податковий (звітний) період, який дорівнює календарному місяцю, щомісячно протягом тридцяти календарних днів, наступних за останнім календарним днем звітного (податкового) місяця на рахунок 33214812700002, код 13050200 у ГУ ДКСУ у м. Києві, код банку 820019. Одержувач: УДКСУ у Голосіївському р-ні м. Києва, код ЄДРПОУ 38039757. Питання сплати податку на додану вартість та інших податкових платежів, що пов'язані з виконанням Договору, вирішуються Орендарем в установленому законодавством України порядку.

4.7. Зміна отримувача орендної плати та його банківських реквізитів може здійснюватися Орендодавцем в односторонньому порядку і не потребує внесення змін до цього Договору. Орендар зобов'язується уточнювати банківські реквізити і назву отримувача орендної плати.

4.8. Розмір орендної плати переглядається у разі зміни умов господарювання, передбачених Договором, зміни розмірів Земельного податку, зміни мінімального розміру орендної плати, підвищення цін і тарифів, зміни коефіцієнтів індексації, визначених законодавством, погіршення стану орендованої Земельної ділянки не з вини Орендаря, що підтверджено документами, та у інших випадках, передбачених законом, за згодою сторін, але не частіше, ніж один раз у рік. Після прийняття відповідного рішення Київської міської ради Орендар зобов'язаний сплачувати орендну плату відповідно до нової орендної ставки.

4.9. За несвоєчасне внесення орендної плати справляється пеня в розмірі 120 (ста двадцяти) відсотків річ[illegible] ставки Національного банку України, діючої на день виникнення такого боргу [illegible] його (його частини) погашення, при цьому для розрахунку використовує[illegible] із зазначених ставок. Розрахунок пені здійснюється на дату

Увага! Бланк містить багатоступеневий захист від підроблення.
МІНІСТЕРСТВО ЮСТИЦІЇ УКРАЇНИ

погашення суми боргу (частини боргу) за кожний календарний день прострочення платежу, включаючи день такого погашення.

4.10. У випадку викупу даної Земельної ділянки Орендарем, Орендар зобов'язаний сплачувати орендну плату до отримання та реєстрації державного акта на право власності на Земельну ділянку.

4.11. У випадку відчуження об'єкта нерухомого майна, що належало Орендарю та розташоване на Земельній ділянці, Орендар зобов'язаний сплачувати орендну плату до оформлення правовстановлюючих документів на дану Земельну ділянку новим власником даного нерухомого майна.

4.12. Контроль за правильністю обчислення і справляння орендної плати, нарахування пені за несвоєчасну сплату орендної плати та її стягнення здійснює районний податковий орган за місцем розташування Земельної ділянки.

5. Умови використання та обмеження (обтяження) щодо використання Земельної ділянки

5.1. Умови збереження стану об'єкта оренди:

- на Земельній ділянці не дозволяється діяльність, не пов'язана з цільовим призначенням Земельної ділянки. Зміна цільового призначення Земельної ділянки можлива лише в разі прийняття Київською міською радою рішення про затвердження проекту землеустрою щодо відведення Земельної ділянки у зв'язку зі зміною цільового призначення Земельної ділянки та внесення відповідних змін до Договору. Роботи по розробці проекту землеустрою щодо відведення сплачує Орендар;

5.2. Сервітути, обмеження (обтяження) та права третіх осіб, щодо Земельної ділянки яка надається в оренду, на день підписання цього Договору відсутні.

6. Умови і строки передачі Земельної ділянки в оренду

6.1. Передача Земельної ділянки здійснюється за Актом приймання-передачі об'єкта оренди в день державної реєстрації цього Договору.

6.2. Право на оренду Земельної ділянки виникає після державної реєстрації цього Договору.

7. Умови повернення Земельної ділянки

7.1. Після припинення дії договору Орендар повертає Орендодавцеві Земельну ділянку у стані, не гіршому порівняно з тим, у якому він одержав її в оренду.

Орендодавець у разі погіршення корисних властивостей орендованої Земельної ділянки, пов'язаних із зміною її стану, має право на відшкодування збитків у розмірі, визначеному сторонами. Якщо сторонами не досягнуто згоди про розмір відшкодування збитків, спір розв'язується у судовому порядку.

8. Права та обов'язки Сторін

8.1. Орендодавець має право вимагати від Орендаря:

- використання Земельної ділянки за цільовим призначенням згідно з цим Договором;
- дотримання місцевих правил забудови;
- своєчасного внесення орендної плати;
- дострокового розірвання цього Договору;
- відшкодування понесених збитків, в тому числі неотриманих доходів, відповідно до чинного законодавства у разі розірвання цього Договору.

8.2. Орендодавець зобов'язаний:

- повідомити в письмовій формі Орендаря про намір продати Земельну ділянку третій особі із зазначенням її ціни та інших умов, на яких вона продається;
- не вчиняти дій, які б перешкоджали Орендарю користуватися Земельною ділянкою;
- передати в користування Земельну ділянку у стані, що відповідає умовам цього Договору.

8.3. Орендар має право:

- самостійно господарювати на землі з дотриманням вимог чинного законодавства України та умов цьог[illegible]
- за письмов[illegible]рендодавця зводити в установленому законодавством порядку жилі, виробничі, к[illegible]утові та інші будівлі і споруди;

Увага! Бланк містить багатоступеневий захист від підроблення.
МІНІСТЕРСТВО ЮСТИЦІЇ УКРАЇНИ

- у разі розірвання цього Договору, за погодженням сторін, має право вимагати відшкодування нанесених збитків відповідно до чинного законодавства;
- після закінчення строку, на який було укладено цей Договір, при умові належного виконання обов'язків відповідно до умов цього Договору, Орендар має за інших рівних умов переважне право на поновлення Договору;
- переважне право на купівлю Земельної ділянки у разі її продажу.

8.4. Орендар зобов'язаний:
- приступати до використання Земельної ділянки в строк, встановлений цим Договором, та після підписання цього Договору і Акта приймання-передачі Земельної ділянки та державної реєстрації Договору;
- використовувати Земельну ділянку відповідно до її цільового призначення;
- своєчасно вносити орендну плату;
- при зміні функціонального використання об'єкта нерухомості, що розташований на Земельній ділянці, у десятиденний термін в письмовій формі замовити у Головному управлінні Земельних ресурсів виконавчого органу Київради (Київської міської державної адміністрації) витяг з технічної документації про нову нормативну грошову оцінку Земельної ділянки або її частини з урахуванням зазначених змін та після одержання цього витягу передати його до податкового органу за місцем розташування Земельної ділянки;
- письмово повідомити Орендодавця про відчуження об'єктів (їх частин), що розташовані на Земельній ділянці і належать Орендарю, протягом десяти днів з моменту вчинення відповідного правочину, а також повідомити про наміри подальшого використання Земельної ділянки. У випадку, якщо Орендар має намір припинити право користування Земельною ділянкою (її частиною), цей Договір розривається за згодою сторін, або до цього Договору вносяться відповідні зміни, з моменту укладання договору оренди Земельної ділянки з новим власником об'єктів, які були відчужені;
- забезпечити вільний доступ до Земельної ділянки представнику контролюючих органів;
- повернути Земельну ділянку Орендодавцю у стані, придатному для її подальшого використання після припинення дії цього Договору;
- у строки, встановлені чинним законодавством, звітувати перед податковими органами району за місцем розташування Земельної ділянки про сплату орендної плати;
- виконати вимоги, викладені в листі державного комунального підприємства "Плесо" від 20.06.2000 N 310;
- забезпечити вільний доступ для прокладання нових, ремонту та експлуатації існуючих інженерних мереж і споруд, розміщених у межах Земельної ділянки;
- у разі необхідності проведення реконструкції чи нового будівництва питання оформлення дозвільної та проектно-кошторисної документації вирішувати в порядку, визначеному законодавством України;
- майново-правові питання вирішувати в установленому порядку;
- у п'ятиденний строк після державної реєстрації договору оренди Земельної ділянки надати копію цього Договору до районного податкового органу за місцем розташування Земельної ділянки.

8.5. Право на оренду Земельної ділянки державної або комунальної власності не може бути відчужено її Орендарем іншим особам, внесено до статутного фонду, передано у заставу.

8.6. Сторони також мають інші права і несуть інші обов'язки, визначені законодавством України.

9. Ризик випадкового знищення або пошкодження об'єкта оренди чи його частини

Ризик випадкового знищення або пошкодження об'єкта оренди чи його частини несе Орендар.

10. Страхування об'єкта оренди

Сторони дом[illegible]те, що Орендар має право застрахувати об'єкт оренди.

[illegible]ов Договору та припинення і поновлення Договору

Увага! Бланк містить багатоступеневий захист від підроблення.

МІНІСТЕРСТВО ЮСТИЦІЇ УКРАЇНИ

11.1. Всі зміни та/або доповнення до цього Договору вносяться за згодою сторін. Згодою або запереченням Орендодавця на зміни та/або доповнення до цього Договору, є його рішення, прийняте в установленому законодавством порядку.

11.2. Витрати, пов'язані з внесенням зміни та/або доповнення до цього Договору, сплачує Орендар.

11.3. Договір оренди припиняється в разі:

- закінчення строку, на який його було укладено;
- викупу Земельної ділянки для суспільних потреб та примусового відчуження Земельної ділянки з мотивів суспільної необхідності в порядку, встановленому законодавством України;
- поєднання в одній особі власника Земельної ділянки та Орендаря;
- ліквідації юридичної особи – Орендаря;
- набуття права власності на об'єкти нерухомості, що розташовані на орендованій іншою особою Земельній ділянці. В даному випадку в договорові про відчуження об'єктів нерухомості, що розташовані на Земельній ділянці, що є предметом цього Договору визначається суб'єкт (Орендар за цим Договором або новий власник об'єктів нерухомості), який сплачує орендну плату відповідно до розмірів встановлених цим Договором та несе відповідальність за зобов'язаннями передбаченими цим Договором для Орендаря, до моменту оформлення новим власником нерухомості правовстановлюючих документів на дану Земельну ділянку.

Договір припиняється також в інших випадках, передбачених законом.

11.4. Припинення Договору шляхом розірвання.

Договір може бути розірваний:

- за взаємною згодою сторін;
- за рішенням суду, в порядку, встановленому законом;
- в односторонньому порядку за ініціативою Орендодавця, із звільненням Орендодавця від відповідальності, згідно з Господарським кодексом України, в разі, коли Орендар використовує Земельну ділянку способами, які суперечать екологічним вимогам, не за цільовим призначенням, систематично (протягом півроку) не сплачує орендну плату, здійснення без згоди Орендодавця відчуження права користування Земельною ділянкою третім особам;

11.5. Договір може бути достроково розірваний у разі невиконання або неналежного виконання Орендарем обов'язків, визначених у п.п. 5.1. та 8.4. цього Договору.

11.6. Розірвання цього Договору не потребує укладення додаткової угоди. Договір вважається розірваним з моменту прийняття Орендодавцем відповідного рішення, якщо інше не встановлено рішенням.

11.7. Поновлення Договору:

- Після закінчення строку, на який було укладено цей Договір, Орендар, за умови належного виконання своїх обов'язків, має за інших рівних умов переважне право на поновлення Договору. У цьому разі Орендар повинен не пізніше, ніж за 3 (три) місяці до закінчення строку дії Договору повідомити письмово Орендодавця про намір продовжити його дію та сплачувати орендну плату за період від дня закінчення дії цього Договору до дня поновлення його дії у порядку та у розмірах, встановлених цим Договором.
- У разі поновлення Договору на новий строк його умови можуть бути змінені за згодою сторін.

11.8. У разі припинення або розірвання цього Договору Орендар зобов'язаний повернути Орендодавцеві Земельну ділянку на умовах, визначених цим Договором. У разі невиконання Орендарем обов'язку щодо умов повернення Орендодавцеві Земельної ділянки Орендар зобов'язаний відшкодувати Орендодавцеві завдані збитки.

11.9. Перехід [illegible]рості на орендовану Земельну ділянку до третьої особи, а також реорганізація [illegible]особи – Орендаря не є підставою для зміни умов або розірвання Договору.

Увага! Бланк містить багатоступеневий захист від підроблення.
МІНІСТЕРСТВО ЮСТИЦІЇ УКРАЇНИ

12. Відповідальність сторін за невиконання або неналежне виконання Договору та вирішення спорів

12.1. У разі невиконання своїх зобов'язань за цим Договором Сторони несуть відповідальність, визначену цим Договором та законодавством.

12.2. У разі невиконання Орендарем умов цього Договору та обов'язків, передбачених законодавством України, Договір може бути достроково розірваний.

12.3. Сторона, яка порушила зобов'язання, звільняється від відповідальності, якщо вона доведе, що це порушення сталося не з її вини.

12.4. Усі спори, що пов'язані із виконанням умов цього Договору, вирішуються судами України при неможливості досудового врегулювання спорів, що виникають при виконанні умов цього Договору.

13. Суборенда Земельної ділянки

13.1. Орендар має право передати Земельну ділянку або її частину у суборенду в порядку встановленому чинним законодавством України.

13.2. Умови договору суборенди Земельної ділянки повинні обмежуватися умовами даного Договору і не суперечити йому.

14. Прикінцеві положення

14.1. Витрати, пов'язані з нотаріальним посвідченням цього договору, сплачує Орендар.

14.2. Невід'ємною частиною цього Договору є:

- план Земельної ділянки;
- кадастровий план Земельної ділянки;
- акт визначення меж Земельної ділянки в натурі (на місцевості);
- акт приймання-передачі Земельної ділянки."

2. Договір набуває чинності з дня його державної реєстрації.

3. Усі спори, що пов'язані із виконанням умов цього Договору, вирішуються судами України, при неможливості досудового врегулювання спорів, що виникають при виконанні умов цього Договору.

4. Витрати, пов'язані з нотаріальним посвідченням цього Договору, сплачує Орендар.

5. Цей Договір з планом Земельної ділянки, кадастровим планом Земельної ділянки, актом визначення меж Земельної ділянки в натурі (на місцевості), актом приймання-передачі Земельної ділянки є невід'ємною частиною Договору оренди і складений у чотирьох примірниках. Один примірник – для зберігання у Орендаря, один – для Орендодавця (знаходиться на зберіганні у Головному управлінні земельних ресурсів виконавчого органу Київради (Київської міської державної адміністрації)), один – для зберігання у справах приватного нотаріуса Київського міського нотаріального округу Досінчука Ф.І.

ПІДПИСИ СТОРІН

ОРЕНДОДАВЕЦЬ	ОРЕНДАР
Київська міська рада	**Громадська організація**
01044, м. Київ, вул. Хрещатик, 36,	**"КЛУБ ЮНИХ МОРЯКІВ «ПАРУС»**
ідентифікаційний код юридичної особи:	03039, м. Київ, пр. 40 – річчя Жовтня, 15-а
22883141	ідентифікаційний код юридичної особи:
	21557327
Заступник міського голови – секретар Київської міської ради	Президент
_____ Г. Герега	_____ А.П. Фенюк

Увага! Бланк містить багатоступеневий захист від підроблення.

Розфруковано за допомогою ПК "Кадастр" Стор. 7 з 13 07.11.2018

Місто Київ, Україна, тридцятого жовтня дві тисячі дванадцятого року.

Цей договір посвідчено мною, **Досінчуком Ф.І.**, приватним нотаріусом Київського міського нотаріального округу.

Договір підписано Сторонами у моїй присутності.

Особи громадян, які підписали договір, встановлено, їх дієздатність, а також правоздатність та дієздатність Київської міської ради та громадської організації «Клуб юних моряків «Парус» і повноваження їх представників перевірено.

Цей Договір підлягає державній реєстрації.

Зареєстровано в реєстрі за № 7306

Стягнено плати = за домов.

Приватний нотаріус **Ф.І. Досінчук**

Досінчук Федір Іванович

Договір зареєстровано Головним управлінням земельних ресурсів виконавчого органу Київради (Київської міської державної адміністрації), про що зроблено запис від "12" листопада 2012р. за № 79-6-00876 у книзі записів державної реєстрації договорів.

Приватний нотаріус Досінчук Федір Іванович

Всього прошито (або прошнуровано), пронумеровано і скріплено печаткою 6 (шість) аркушів

Для перевірки дійсності бланка натисніть пальцем або будь-яким чином нагрійте бланк. Малюнок зверху має тимчасово зникнути, у нижніх кутах – тимчасово з'явитися. У смужці, що розташована внизу, має з'явитися слово "Дійсний".

ПЛАН ЗЕМЕЛЬНОЇ ДІЛЯНКИ, ЯКА ПЕРЕДАЄТЬСЯ У ДОВГОСТРОКОВУ ОРЕНДУ

Громадській організації "Клуб юних моряків "ПАРУС"
на вул. Набережно-Корчуватській, 31 у Голосіївському районі м. Києва
Кадастровий номер 8 000 000 000:90:019:0003

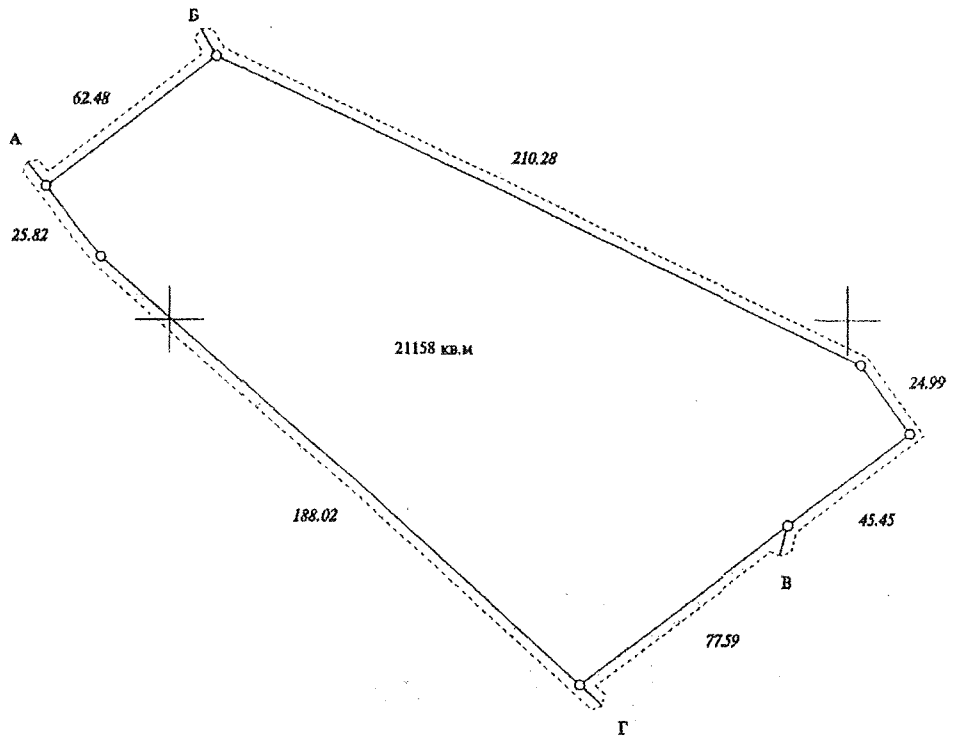

Опис меж

А Міські землі, не надані у власність чи користування
Б Галерна затока
В Міські землі, не надані у власність чи користування
Г Землі загального користування (вул. Набережно-Корчуватська)
А

Масштаб 1: 2000

Начальник Головного управління земельних ресурсів виконавчого органу Київської міської ради (Київської міської державної адміністрації) *В.Петрук*

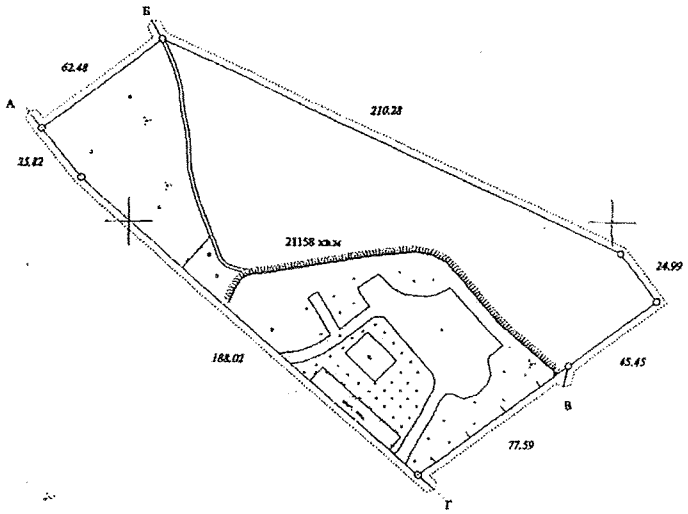

СИТУАЦІЙНА СХЕМА

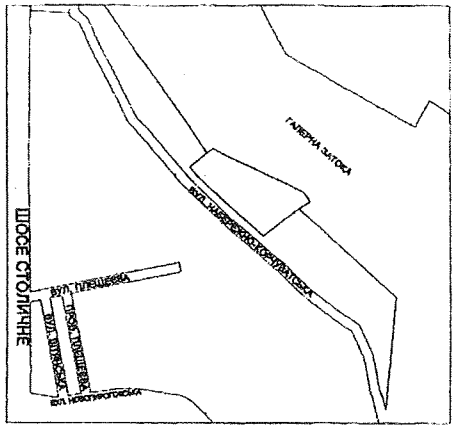

Всього земель в межах плану - 21158 кв.м, в тому числі земель:

- громадського призначення - 11952 кв.м

- під природними водотоками - 9206 кв.м

Договір оренди поновлюється Громадській організації "Клуб юних моряків "Парус" - 21158 кв.м

Адреса ділянки - вул. Набережно-Корчуватська, 31

у Голосіївському районі м.Києва

Поновлення здійснено на підставі рішення Київської міської ради від 26.04.2012 року № 560/7897

Земельна ділянка, оренда якої поновлюється у довгострокову оренду на 10 років

червоні лінії

ПЕРЕВІРЕНО ТА ПРИЙНЯТО
ЧЕРГОВИЙ ПАЛАТИ СТА
09 СЕР 2012
ФАЙЛ ПЕРЕВІРЕНО ТА ПРИЙНЯТО
ДО БАЗИ ДАНИХ ІНВ #
від 09.07.12 № 0001954

Опис меж

А Міські землі, не надані у власність чи користування
Б Галерна затока
В Міські землі, не надані у власність чи користування
Г Землі загального користування (вул. Набережно-Корчуватська)
А

Масштаб 1: 2000

Директор	Т.Старова		
Розробив	Ю.Кучкін		

Громадська організація "Клуб юних моряків "Парус"

Для експлуатації та обслуговування спортивної бази

ТЕХНІЧНА ДОКУМЕНТАЦІЯ із землеустрою	Стадія	Аркуш	Планшет:
	В	1	4229
КАДАСТРОВИЙ ПЛАН земельної ділянки 8 000 000 000:90:019:0003	ТОВ "ГОЛОВЗЕМПРОЕКТ"		

АКТ

визначення меж земельної ділянки в натурі (на місцевості)

"05" червня 2012 р. м. Київ

Рішенням Київської міської ради від 26.04.2012 року № 560/7897 Громадській організації «Клуб юних моряків «ПАРУС» на 10 років поновлюється договір оренди від 21.01.2003 № 79-6-00080 на земельну ділянку для експлуатації та обслуговування спортивної бази на вул.Набережно-Корчуватській, 31 у Голосіївському районі м. Києва.

На виконання вищезгаданого рішення товариством з обмеженою відповідальністю "ГОЛОВЗЕМПРОЕКТ" у червні 2012 року виконані роботи по виготовленню технічної документації зі складання Договору про поновлення договору оренди земельної ділянки, про що складений акт.

Земельна ділянка площею 2,1158 га (кадастровий номер 8 000 000 000:90:019:0003) має 7 поворотних точок межі, які закріплені межовими знаками.

Межові знаки межі у кількості 7 шт. передані на зберігання Громадській організації «Клуб юних моряків «ПАРУС», в особі президента Фенюка Анатолія Петровича.

Акт складений у п'яти примірниках, перший з яких включено до технічної документації, а другий, третій, четвертий та п'ятий входять в комплекти договорів оренди.

Виконавець Ю.Кічигін

Президент Громадської організації
"Клуб юних моряків "ПАРУС" А.Фенюк

Погоджено:
Начальник відділу землевпорядкування
Голосіївського району О.Найдьонов

-9-

АКТ
ПРИЙМАННЯ – ПЕРЕДАЧІ ЗЕМЕЛЬНОЇ ДІЛЯНКИ

м. Київ „12" листопада 2012р.

Київська міська рада - далі у тексті **„Орендодавець"**, в особі **заступника міського голови – секретаря Київської міської ради Герети Галини Федорівни**, що діє на підставі рішень Київської міської ради від 20.04.2011 № 145/5532, від 12.07.2012 № 649/7986 та ст. 42 Закону України "Про місцеве самоврядування в Україні" – з однієї сторони, та **Громадська організація "Клуб юних моряків "ПАРУС"** – далі у тексті - **„Орендар"**, в особі **президента Фенюка Анатолія Петровича**, який діє на підставі Статуту, – з другої сторони, керуючись ст. 17 Закону України „Про оренду землі", та відповідно до договору про поновлення та внесення змін до Договору оренди Земельної ділянки № 79-6-00876 від „12" листопада 2012р., укладеного між Орендодавцем і Орендарем, склали цей Акт приймання-передачі Земельної ділянки про таке:

1. Орендодавець передав, а Орендар прийняв у своє володіння і користування Земельну ділянку:
- місце розташування – вул. Набережно-Корчуватська, 31 у Голосіївському районі м. Києва;
- розмір – 21158 (двадцять одна тисяча сто п'ятдесят вісім) кв. м;
- цільове призначення – для експлуатації та обслуговування спортивної бази;
- кадастровий номер – 8000000000: 90:019:0003.

2. Місце розташування Земельної ділянки, що передається в оренду, зазначене на плані Земельної ділянки, що є невід'ємною частиною до договору оренди Земельної ділянки.

3. Сторони підтверджують, що Земельна ділянка, зазначена в п. 1 цього Акта, передається в оренду у придатному для її використання стані.

ПІДПИСИ СТОРІН

ОРЕНДОДАВЕЦЬ	ОРЕНДАР
Київська міська рада	**Громадська організація**
01044, м. Київ, вул. Хрещатик, 36,	**"КЛУБ ЮНИХ МОРЯКІВ «ПАРУС»**
ідентифікаційний код юридичної особи:	03039, м. Київ, пр. 40 – річчя Жовтня, 15-а
22883141	ідентифікаційний код юридичної особи:
	21557327
Заступник міського голови	Президент
-секретар Київської міської ради	
Г. Герега	А.П. Фенюк

-10-

Постановою Кабінету Міністрів України від
13 грудня 2006 р. № 1724 (додаток 2)

РОЗРАХУНОК № Ю-36493 від 21.07.2012 року

розміру орендної плати за земельну ділянку
(Кадастровий номер 8000000000:90:019:0003)

Місце розташування ділянки: м. Київ, р-н Голосіївський, вул. Набережно-Корчуватська, 31

Виданий: Громадській організації "Клуб юних моряків"Парус"

Категорія земель	Площа земельної ділянки (кв.м)	Нормативна грошова оцінка земельної ділянки на 21.07.2012 (гривень)	Ставка земельного податку, встановлена Податковим кодексом України (відсотків нормативної грошової оцінки земельної ділянки)	Добуток коефіцієнтів грошової оцінки за попередні роки	Прийнятий для розрахунку розміру орендної плати (відсотків нормативної грошової оцінки земельної ділянки)	Розмір земельного податку земельної ділянки (гривень на рік)	Розмір орендної плати земельної ділянки (гривень на рік)
	21158	7732783.45	1	1.254	3	77327.83	231983.50

У межах м.Києва
(назва населеного пункту)

Разом: 231983.50 грн на рік

Орендодавець
в.о. Начальник Головного управління земельних ресурсів

Петрук В.І.
(підпис) (ініціали та прізвище)

Орендар

(підпис) (ініціали та прізвище)

РОБОЧІ МАТЕРІАЛИ

Витяг з бази даних міського земельного кадастру від 07.11.2018р.

м. Київ, р-н Голосіївський

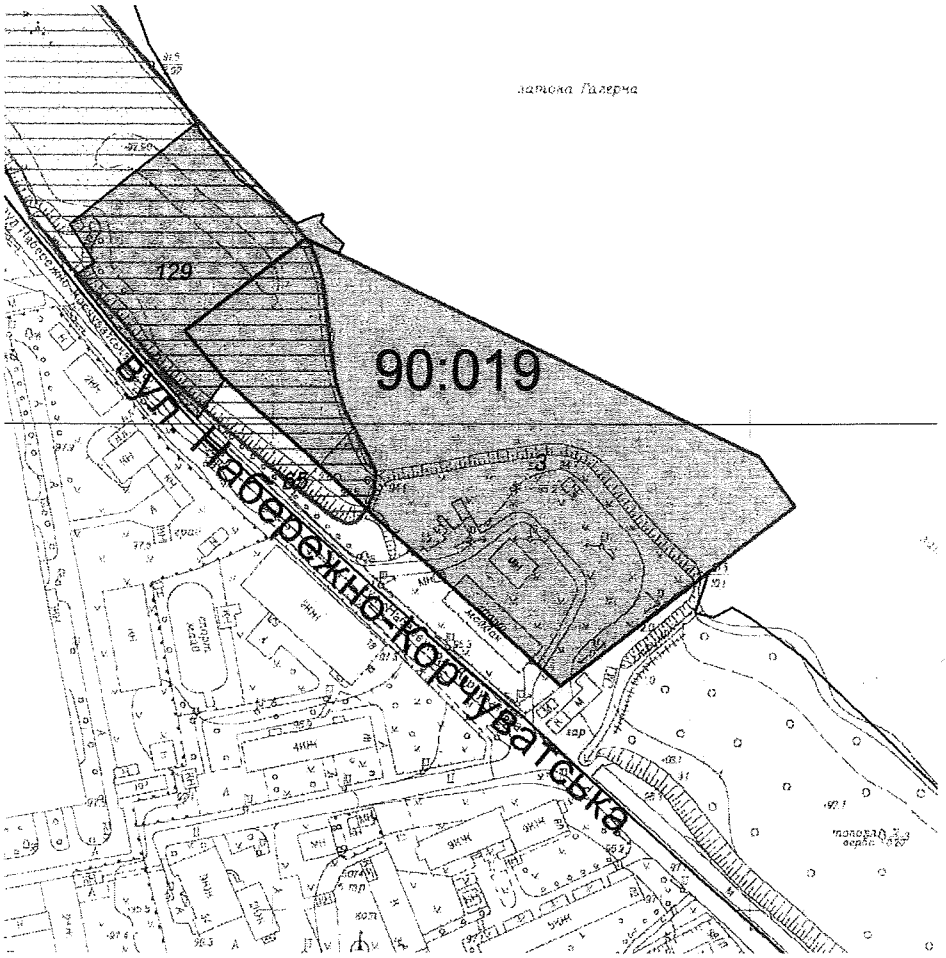

Масштаб 1:3000

*Черговий план м.Києва ведеться з 1995 року

Замовлення № 16070

виготовлено за допомогою ПК "Кадастр"

РЕЄСТР ЗЕМЕЛЬНИХ ДІЛЯНОК

Черговий план.

Код ділянки	Землекористувачі	Адреса ділянки	Опис ділянки	Площа (кв.м.)	Вид права	Дата закінч. права
90:019:0003	Громадська організація "Клуб юних моряків"Парус"	вул. Набережно-Корчуватська, 31		21158,33	Оренда до 12.11.2022	12.11.2022
90:019:0065	Землі не надані у власність чи користування	вул. Набережно-Корчуватська		65551,14		
90:019:0129	Товариство з обмеженою відповідальністю "РК ГАЛЕРА"	вул. Набережно-Корчуватська, 35		5635,82	Право в процесі оформлення (Оренда на 5 років)	

ВИКОНАВЧИЙ ОРГАН КИЇВСЬКОЇ МІСЬКОЇ РАДИ
(КИЇВСЬКА МІСЬКА ДЕРЖАВНА АДМІНІСТРАЦІЯ)
ДЕПАРТАМЕНТ ЗЕМЕЛЬНИХ РЕСУРСІВ

01601, м. Київ, вул. Хрещатик, 32а тел.

АКТ
обстеження земельної ділянки

№ 17-2027-01 від 04.12.2017 м. Київ

Обстеження земельної ділянки за адресою: *м. Київ, вул. Набережно-Корчуватська, 31 (кадастровий номер 8000000000:90:019:0003) у Голосіївському районі м. Києва*
(код земельної ділянки)

проведене посадовою особою Департаменту земельних ресурсів відповідно до Порядку здійснення самоврядного контролю за використанням і охороною земель м. Києва, затвердженого рішенням сесії Київської міської ради від 25.09.2003р. № 16/890, ст. ст. 187, 189 Земельного кодексу України *головним спеціалістом Сокаревим Олександром Вікторовичем*
(посада, прізвище, ім'я, по батькові)

на підставі *порядку здійснення самоврядного контролю за використанням та охороною земель в м. Києві, затвердженого рішенням Київради від 25.09.2003 № 16/890*
(дата, номер)

в присутності _____
(посада, прізвище, ім'я, по батькові представника суб'єкта господарювання)

В ході обстеження встановлено:

- дані про земельну ділянку та її стан:
Вид документа на користування: *договір оренди від 21.01.2003 №79-6-00080*
Цільове призначення: *для експлуатації та обслуговування спортивної бази*
Фактичне використання: *огороджена земельна ділянка, будівлі та споруди*
Площа згідно відводу: *2,1158 га*
Площа по факту: *не встановлено*
Економіко-планувальна зона: *189*
Базова вартість 1 кв. м. земельної ділянки: *645,27 грн.*
Плата за землю згідно довідки підприємства: *інформація відсутня*

- результати обстеження: *обстеженням проведеним на підставі порядку здійснення самоврядного контролю за використанням та охороною земель в м. Києві, затвердженого рішенням Київради від 25.09.2003 № 16/890 встановлено наступне:*

Згідно з базою даних міського земельного кадастру земельна ділянка площею 2,1158 га за адресою: вул. Набережно-Корчуватська, 31 (кадастровий номер 8000000000:90:019:0003) у Голосіївському районі м. Києва на підставі рішення Київської міської ради від 08.11.2001 № 85/1519 в редакції рішення Київської міської ради від 11.07.2002 № 118/118 передана в оренду на 10 років Громадській організації «Клуб юних моряків «Парус» для експлуатації та обслуговування спортивної бази. Договір оренди зареєстровано в Департаменті земельних ресурсів від 21.01.2003 №79-6-00080. Рішенням Київської міської ради від 26.04.2012 № 560/7897 подовжено на 10 років зазначений договір оренди.

Обстеженням проведеним спеціалістами Департаменту земельних ресурсів встановлено, що на земельній ділянці яка огороджена та охороняється розміщено будівлі та споруди. Охороною, усно, підтверджено експлуатацію земельної ділянки Громадською організацією «Клуб юних моряків «Парус».

Додатки:
(план-схема земельної ділянки – обов'язково, інші необхідні матеріали)

Посадова особа Департаменту земельних ресурсів _____ *(підпис)* _____ *(прізвище, і. б.)*

При обстеженні були присутні: _____ _____
_____ *(підпис)* _____ *(прізвище ,і. б.)*

Доповнення та зауваження до акту:

З актом ознайомлений, копію акту отримав _____ *(підпис)* _____ *(прізвище, і. б.)*

Копія акту відправлена поштою _____ *(дата)* ***вих. №*** _____

Начальник відділу землеустрою та моніторингу земель Голосіївського району _____ *(підпис)* _____ *(прізвище,і. б.)*

УКРАЇНА

ВИКОНАВЧИЙ ОРГАН КИЇВСЬКОЇ МІСЬКОЇ РАДИ
(КИЇВСЬКА МІСЬКА ДЕРЖАВНА АДМІНІСТРАЦІЯ)

УПРАВЛІННЯ ЕКОЛОГІЇ ТА ПРИРОДНИХ РЕСУРСІВ

вул. Турівська, 28, м. Київ, 04080, тел. (044) 425-41-94 Контактний центр міста (044) 15 51

e-mail: ecodep@kmda.gov.ua Код ЄДРПОУ 41819431

Депутатові Київської міської ради
В. НАЗАРЕНКУ

Шановний Володимире Едуардовичу!

Управління екології та природних ресурсів виконавчого органу Київської міської ради (Київської міської державної адміністрації) (далі – Управління) розглянуло Ваше депутатське звернення від 12.11.2018 № 08/279/08/166-1608 щодо порушень правил благоустрою за адресою: вул. Набережно-Корчуватська, 31, та інформує.

Земснаряд комунального підприємства виконавчого органу Київської міської ради (Київської міської державної адміністрації) по охороні, утриманню та експлуатації земель водного фонду м. Києва «Плесо» (далі – КП «Плесо») функціонував в рамках капітального ремонту для очистки підводної частини, з метою створення інфраструктури пляжу Галерний.

Станом на 01.11.2018 представниками інспекторського відділу КП «Плесо» було здійснено перевірку зазначеної території та складено акти-вимоги. За результатами перевірки зафіксовано роботу земснаряду, намив піщаної суміші вздовж берегової лінії на земельну ділянку кадастровий номер: 8000000000:90:019:0003. Крім того, було виявлено зміну конфігурації земельної ділянки, яка можлива лише за наявності відповідного узгодження з Генеральним планом м. Києва та детальним планом території. Виконавцями вказаних робіт жодних дозвільних документів щодо їх проведення, зміни цільового призначення земельної ділянки не надано.

Управління у своїй діяльності керується Положенням, затвердженим розпорядженням виконавчого органу Київської міської ради (Київської міської державної адміністрації) від 11.12.2017 № 1599, відповідно якого до повноважень Управління не входить проведення перевірок порушень природоохоронного законодавства.

Враховуючи вищезазначене, Управління направило листи до Державної екологічної інспекції Столичного округу та відділу поліції в річковому порту Головного управління Національної поліції у місті Києві з метою перевірки дотримання природоохоронного законодавства, умов оренди та цільового призначення та дотримання належного санітарного стану орендованої земельної ділянки.

З повагою

Начальник Андрій МАЛЬОВАНИЙ

Тетяна Чернятчик 425 18 11

Затверджено
Наказ №38 від 11.04.2014 року
«Про створення постійно діючої комісії з перевірки дотримання на ввірених КП «Плесо» територіях суб'єктами господарської діяльності правил благоустрою м. Києва та догляду за належним санітарно-технічним станом водних об'єктів м. Києва»

АКТ-ВИМОГА

№ 16-10 01 від «16» 10 2018 р. м. Київ

Відповідно до пунктів 3.1.2, 3.2.2 Статуту КП «Плесо» та відповідно до пункту 7 Розпорядження Київської міської державної адміністрації № 111 від 04.02.2009 року «Про передачу на баланс та закріплення за КП «Плесо» водних об'єктів та оформлення земель водного фонду м. Києва» та пункту 3 Рішення Київської міської ради № 38/1093 від 22 січня 2009 року «Про використання земель водного фонду та прибережних захисних смуг у м. Києві», наказу № 38 від 11.04.2014 року «Про створення постійно діючої комісії з перевірки дотримання на ввірених КП «Плесо» територіях суб'єктами господарської діяльності правил благоустрою м. Києва та догляду за належним санітарно-технічним станом водних об'єктів м. Києва», робочою групою постійно діючої комісії КП «Плесо», в складі Бурмаса В.О. та Гнушенка В.О.

з метою приведення ввірених КП «Плесо» об'єктів водного фонду та зон відпочинку до належного санітарно-технічного стану, проведено огляд об'єктів водного фонду та виявлено наступні порушення та недоліки:

Місце виявлення порушень (назва району, водойми, інше)	м. Київ, бул. Набережно-Кружлівська 31 Залізна Галера
Особа експлуатуюча місце порушень (реєстраційні дані, прізвище, ім'я та по батькові особи, контактні дані)	ТОВ „Вода і Земля"
Перелік виявлених порушень, їх опис (відсутність дозвільної документації, виявлення сміття, інше)	Відсутня розрахункова розмежування на межі води, що розробл. перевірено, розрахунок зони ПВС.
Вимога щодо усунення виявлених порушень (припинення експлуатації об'єкту, демонтаж виявлених засобів торгівлі, прибирання території, інше)	Надати розрахунки розмежування

Термін усунення виявлених порушень 3 дні

Попередження про наслідки

Про виконання даної вимоги по закінченню вказаних терміна просимо повідомити членів робочої групи за телефонами 044-58-6-13-11.

Актуальну вимогу

(ПІБ) (підпис)

(ПІБ) (підпис)

(ПІБ) (підпис)











Заступник міського голови –
секретар Київської міської ради

Міщенку О.Г.
Слончаку В.В.

Прошу розглянути проект рішення від 06.12.2018 №08/231- 4275/ПР в установленому порядку.

Пихтіній О.М.

Для контролю за проходженням та тиражування.

Лазор Л.В.
Спасибку О.В. – до відома

В.ПРОКОПІВ

"06" грудня 2018 року
№ 08/231 – 4275/ПР

08/231-4275/ПР
06.12.2018

ДЕПУТАТ
КИЇВСЬКОЇ МІСЬКОЇ РАДИ VIII СКЛИКАННЯ

"6" грудня 2018 р. № 04/279/081-166-1697

Заступнику міського голови –
секретарю Київської міської ради
Прокопіву В. В.

Шановний Володимире Володимировичу!

Відповідно до ст. 26 Регламенту Київської міської ради, прошу Вас надати доручення розглянути проект рішення «Про розірвання договору оренди земельної ділянки від 21.01.2003 № 79-6-00080, укладеного між Київською міською радою та громадською організацією «Клуб юних моряків «Парус» для експлуатації та обслуговування спортивної бази на вул. Набережно-Корчуватській, 31 у Голосіївському районі м. Києва» на засіданні постійної комісії Київської міської ради з питань містобудування, архітектури та землекористування.

Додатки:

1. Проект рішення «Про розірвання договору оренди земельної ділянки від 21.01.2003 № 79-6-00080, укладеного між Київською міською радою та громадською організацією «Клуб юних моряків «Парус» для експлуатації та обслуговування спортивної бази на вул. Набережно-Корчуватській, 31 у Голосіївському районі м. Києва». (2 арк.)
2. Пояснювальна записка до проекту рішення. (3 арк.)
3. Матеріали до проекту рішення. (30 арк.)
4. Електронна версія зазначених документів.

З повагою
Депутат Київської міської ради **Володимир Назаренко**

Виконавець:
Непопенко Олександр Сергійович
Тел. 093-505- 63-31