КИЇВСЬКА МІСЬКА РАДА

VIII СКЛИКАННЯ

ПОСТІЙНА КОМІСІЯ КИЇВСЬКОЇ МІСЬКОЇ РАДИ З ПИТАНЬ ТРАНСПОРТУ, ЗВ'ЯЗКУ ТА РЕКЛАМИ

01044, м. Київ, вул. Хрещатик, 36 *тел./факс:(044)202-73-04*

Хрещатик 36, 4-й поверх, **10.10.2018**
сесійна зала **11:00**

Порядок денний:

1. Про розгляд питання щодо діяльності незаконно розміщених автогазозаправних станцій (АГЗС) та автогазозаправних пунктів (АГЗП) на території міста Києва *(Доповідачі: А.Фіщук, Р.Ткачук).*

2. Про розгляд проекту рішення Київської міської ради **«Про здійснення державно – приватного партнерства для реалізації проекту «Впровадження системи фіксації порушень у сфері забезпечення безпеки дорожнього руху в автоматичному режимі у місті Києві»** *доручення заступника міського голови – секретаря Київської міської ради від 12.09.2018 № 08/231-2825/ПР (Доповідачі: Н.Мельник, Ю.Назаров, С.Симонов).*

3. Про повторний розгляд проекту рішення Київської міської ради **«Про внесення змін до таблиці № 1 до додатка 5 до рішення Київської міської ради від 23 червня 2011 року № 242/5629 «Про встановлення місцевих податків і зборів у м. Києві»** *доручення заступника міського голови – секретаря Київської міської ради від 09.07.2018 № 08/231-2203/ПР (Доповідачі: С.Симонов, О.Німас).*

4. Про розгляд проекту рішення Київської міської ради **«Про вдосконалення системи організації паркувального простору в місті Києві»** *доручення заступника міського голови – секретаря Київської міської ради від 27.09.2018 № 08/231-3130/ПР (Доповідачі: О.Балицька, С.Симонов).*

5. Про повторний розгляд проекту рішення Київської міської ради **«Про встановлення на станціях Київського метрополітену табло зворотного відліку часу до прибуття потягу»** *доручення заступника міського голови – секретаря Київської міської ради від 03.08.2018 № 08/231-2473/ПР (Доповідачі: С.Кутняк, С.Симонов).*

6. Про повторний розгляд проекту рішення Київської міської ради **«Про передачу ПУБЛІЧНОМУ АКЦІОНЕРНОМУ ТОВАРИСТВУ «УКРТЕЛЕКОМ» земельної ділянки для експлуатації та обслуговування існуючої автоматичної телефонної станції на вул. Антоновича, 40 у Голосіївському районі м. Києва» (Д-7454)** *доручення заступника міського голови – секретаря Київської міської ради від 25.06.2018 № 08/231-2130/ПР (Доповідач П.Оленич).*

7. Про повторний розгляд проекту рішення Київської міської ради **«Про надання дозволу на розроблення проекту землеустрою щодо відведення земельної ділянки обслуговуючому кооперативу «Космос-66» на просп. Валерія Лобановського, 8-а у Солом'янському районі м. Києва для експлуатації та обслуговування існуючих гаражів боксового типу» (К-34168)** *доручення заступника міського голови – секретаря Київської міської ради від 16.07.2018 № 08/231-2233/ПР (Доповідач П.Оленич).*

8. Про повторний розгляд проекту рішення Київської міської ради **«Про надання ДЕРЖАВНОМУ ПІДПРИЄМСТВУ «АВТОТРАНСПОРТНИЙ НАУКОВО-ДОСЛІДНИЙ І ПРОЕКТНИЙ ІНСТИТУТ» земельної ділянки для влаштування та обслуговування стоянки великовантажних автомобілів, що прибувають на сертифікацію на просп. Перемоги, 57 у Солом'янському районі м. Києва» (Д-8479)** *доручення заступника міського голови – секретаря Київської міської ради від 11.06.2018 № 08/231-1991/ПР (Доповідач П.Оленич).*

9. Про розгляд проекту рішення Київської міської ради **«Про передачу земельної ділянки ПУБЛІЧНОМУ АКЦІОНЕРНОМУ ТОВАРИСТВУ «КОНЦЕРН ГАЛНАФТОГАЗ» для експлуатації та обслуговування автозаправного комплексу на просп. Академіка Палладіна, 33 у Святошинському районі м. Києва» (А-25562)** *доручення заступника міського голови – секретаря Київської міської ради від 26.09.2018 № 08/231-3093/ПР (Доповідач П.Оленич).*

10. Про розгляд проекту рішення Київської міської ради **«Про поновлення ПУБЛІЧНОМУ АКЦІОНЕРНОМУ ТОВАРИСТВУ «УКРАЇНСЬКА АВТОМОБІЛЬНА КОРПОРАЦІЯ» договору оренди земельної ділянки для влаштування, експлуатації та обслуговування автостоянки на вул. Академіка Туполєва, 19 у Святошинському районі м. Києва» (А-21596)** *доручення заступника міського голови – секретаря Київської міської ради від 26.09.2018 № 08/231-3096/ПР (Доповідач П.Оленич).*

11. Про розгляд проекту рішення Київської міської ради **«Про надання земельної ділянки комунальному підприємству «Київтранспарксервіс» для влаштування, експлуатації та обслуговування відкритої автостоянки об'єктами транспортної інфраструктури на вул. Макаренка у Деснянському районі м. Києва» (Д-6645)** *доручення заступника міського голови – секретаря Київської міської ради від 17.03.2016 № 08/231-1373/ПР (Доповідач П.Оленич).*

12. Про розгляд проекту рішення Київської міської ради **«Про передачу земельної ділянки комунальному підприємству «Київтраспарксервіс» для облаштування, експлуатації та обслуговування відкритої автостоянки з об'єктами транспортної інфраструктури на перетині вул. Жолудєва та вул. Симиренка у Святошинському районі м. Києва» (Д-6648)** *доручення заступника міського голови – секретаря Київської міської ради від 05.02.2016 № 08/231-718/ПР (Доповідач П.Оленич).*

13. Про розгляд проекту рішення Київської міської ради **«Про передачу земельної ділянки товариству з обмеженою відповідальністю «БЕРКОМ» на вул. Івана Миколайчука, 6 у Дніпровському районі м. Києва для експлуатації та обслуговування будівлі з влаштуванням інженерно-транспортної інфраструктури (заїзди-виїзди)» (Д-8613)** *доручення заступника міського голови – секретаря Київської міської ради від 20.09.2018 № 08/231-2988/ПР (Доповідач П.Оленич).*

14. Про розгляд проекту рішення Київської міської ради **«Про передачу товариству з обмеженою відповідальністю «РІАЛ ІСТЕЙТ Ф.К.А.У.» земельної ділянки для будівництва та обслуговування інженерної та транспортної інфраструктури (крім об'єктів дорожнього сервісу) на вул. Здолбунівській у Дарницькому районі м. Києва» (Д-8402)** *доручення заступника міського голови – секретаря Київської міської ради від 13.09.2018 № 08/231-2860/ПР (Доповідач П.Оленич).*

15. Про розгляд проекту рішення Київської міської ради **«Про надання дозволу на розроблення проекту землеустрою щодо відведення земельної ділянки Благодійній організації «Фонд пам'яті «Бабин Яр» на вул. Мельникова, 46-а у Шевченківському районі м. Києва для будівництва, обслуговування та ремонту об'єктів інженерної, транспортної, енергетичної інфраструктури, об'єктів зв'язку та дорожнього господарства (крім об'єктів дорожнього сервісу)» (К-35184)** *доручення заступника міського голови – секретаря Київської міської ради від 20.09.2018 № 08/231-3011/ПР (Доповідач П.Оленич).*

16. Про розгляд проекту рішення Київської міської ради **«Про надання дозволу на розроблення проекту землеустрою щодо відведення земельної ділянки Благодійній організації «Фонд пам'яті «Бабин Яр» на вул. Мельникова у Шевченківському районі м. Києва для будівництва, обслуговування та ремонту об'єктів інженерної, транспортної інфраструктури, об'єктів зв'язку та дорожнього господарства (без дорожнього сервісу)» (К-35266)** *доручення заступника міського голови – секретаря Київської міської ради від 20.09.2018 № 08/231-3012/ПР (Доповідач П.Оленич).*

17. Про розгляд проекту рішення Київської міської ради **«Про надання дозволу на розроблення проекту землеустрою щодо відведення земельної ділянки Благодійній організації «Фонд пам'яті «Бабин Яр» на вул. Мельникова, 46-а у Шевченківському районі м. Києва для будівництва, обслуговування та ремонту об'єктів інженерної, транспортної, енергетичної інфраструктури, об'єктів зв'язку та дорожнього господарства (крім об'єктів дорожнього сервісу)» (К-35183)** *доручення заступника міського голови – секретаря Київської міської ради від 20.09.2018 № 08/231-3013/ПР (Доповідач П.Оленич).*

18. Про розгляд проекту рішення Київської міської ради **«Про надання державному територіально–галузевому об'єднанню «Південно–Західна залізниця» земельних ділянок для будівництва та експлуатації залізнично-автомобільного мостового переходу через р. Дніпро у м. Києві (з підходами) (автомобільні підходи з Дніпровської набережної та пункти охорони мосту) на залізничній дільниці Київ–Московський-Дарниця у Дарницькому районі м. Києва» (А-18752)** *доручення заступника міського голови – секретаря Київської міської ради від 19.07.2018 № 08/231-2342/ПР (Доповідач П.Оленич).*

19. Про розгляд проекту рішення Київської міської ради **«Про надання державному територіально–галузевому об'єднанню «Південно–Західна залізниця» земельних ділянок для будівництва 1-ої черги залізнично-автомобільного мостового переходу через р. Дніпро у м. Києві (з підходами) на залізничній дільниці Київ-Московський-Дарниця (лівий берег р.Дніпро) у Дніпровському та Дарницькому районах міста Києва» (Д-4794)** *доручення заступника міського голови – секретаря Київської міської ради від 19.07.2018 № 08/231-2343/ПР (Доповідач П.Оленич).*

20. Про розгляд проекту рішення Київської міської ради **«Про відмову у наданні дозволу на розроблення проекту землеустрою щодо відведення земельної ділянки ОБСЛУГОВУЮЧОМУ КООПЕРАТИВУ «ПАТРІОТ-2» на вул. Алма-Атинській, 74 у Дніпровському районі м. Києва для колективного гаражного будівництва» (К-33298)** *доручення заступника міського голови – секретаря Київської міської ради від 18.09.2018 № 08/231-2928/ПР (Доповідач П.Оленич).*

21. Різне.

21.1. Про розгляд депутатського звернення депутата Київської міської ради Пабата О.В. від 25.09.2018 № 08/279/08/515-3592 щодо реконструкції транспортної розв'язки на Київському півкільці на ділянці км 12+240 км 14+360 (Жулянський шляхопровід) *(Доповідачі: О.Пабат, С.Симонов, О.Густєлєв).*

Голова комісії **О.Окопний**

N2

08/231-2825/ПР
12.09.2018

КИЇВСЬКА МІСЬКА РАДА

VI СЕСІЯ VIII СКЛИКАННЯ

РІШЕННЯ

ПРОЕКТ

_____№_____

Про здійснення державно-приватного партнерства для реалізації проекту «Впровадження системи фіксації порушень у сфері забезпечення безпеки дорожнього руху в автоматичному режимі у місті Києві»

Відповідно до статей 4, 13 Закону України «Про державно-приватне партнерство», постанови Кабінету Міністрів України від 11 квітня 2011 року № 384 «Деякі питання організації здійснення державно-приватного партнерства», рішення Київської міської ради від 07 липня 2016 року № 561/561 «Про деякі питання організації здійснення державно-приватного партнерства в місті Києві» та на підставі висновку за результатами аналізу ефективності здійснення державно-приватного партнерства для реалізації проекту «Впровадження системи фіксації порушень у сфері забезпечення безпеки дорожнього руху в автоматичному режимі у місті Києві» від 19 червня 2018 року № 001-1913 Київська міська рада вирішила:

1. Визнати сферу забезпечення безпеки дорожнього руху в автоматичному режимі такою, де може застосовуватися державно-приватне партнерство щодо об'єктів комунальної власності територіальної громади міста Києва.

2. Здійснити державно-приватне партнерство для реалізації проекту «Впровадження системи фіксації порушень у сфері забезпечення безпеки дорожнього руху в автоматичному режимі у місті Києві».

3. Виконавчому органу Київської міської ради (Київській міській державній адміністрації):

3.1. Утворити комісію з питань проведення конкурсу з визначення приватного партнера для здійснення державно-приватного партнерства для реалізації проекту «Впровадження системи фіксації порушень у сфері забезпечення безпеки дорожнього руху в автоматичному режимі у місті Києві».

3.2. Затвердити персональний склад зазначеної комісії та положення про неї.

3.3. Надати на затвердження Київській міській раді розроблену комісією та погоджену в установленому порядку конкурсну документацію, розроблені комісією критерії проведення оцінки конкурсних пропозицій та зважені коефіцієнти за кожним таким критерієм і проект оголошення про проведення конкурсу.

4. Контроль за виконанням цього рішення покласти на постійну комісію Київської міської ради з питань транспорту, зв'язку та реклами.

Київський міський голова В. Кличко

Подання:

Перший заступник голови — М. Поворозник

Директор Департаменту економіки та інвестицій — Н. Мельник

Начальник управління правового забезпечення — К. Варес

Погоджено:

Заступник голови — Д. Давтян

Директор Департаменту транспортної інфраструктури — С. Симонов

Перший заст. Директора Департаменту фінансів — В. Репік

Директор Департаменту інформаційно-комунікаційних технологій — Ю. Назаров

Начальник управління з питань взаємодії з правоохоронними органами по забезпеченню правопорядку та муніципальної безпеки — О. Куявський

Заступник керівника апарату – начальник юридичного управління — Л. Верес

Виконувач обов'язків керівника апарату — Л. Верес

Постійна комісія Київської міської ради з питань власності

Голова — Л. Антонєнко

Секретар — С. Артеменко

Постійна комісія Київської міської ради з питань транспорту, зв'язку та реклами

Голова — О. Окопний

Секретар — А. Задерейко

Постійна комісія Київської міської ради з питань бюджету та соціально-економічного розвитку

Голова — А. Странніков

Секретар — Г. Ясинський

Начальник управління правового забезпечення діяльності Київської міської ради — В. Слончак

ПОЯСНЮВАЛЬНА ЗАПИСКА

до проекту рішення Київської міської ради «Про здійснення державно-приватного партнерства для реалізації проекту «Впровадження системи фіксації порушень у сфері забезпечення безпеки дорожнього руху в автоматичному режимі у місті Києві»

1. Обґрунтування необхідності прийняття рішення

На адресу виконавчого органу Київської міської ради (Київської міської державної адміністрації) надійшло звернення ТОВ «Безпечні дороги України» від 25 вересня 2017 року № 13 з пропозицією про здійснення державно-приватного партнерства для реалізації проекту «Впровадження системи фіксації порушень у сфері забезпечення безпеки дорожнього руху в автоматичному режимі у м. Києві» (далі – Проект) та здійснення аналізу ефективності державно-приватного партнерства для реалізації Проекту.

Відповідно до Закону України «Про державно-приватне партнерство» (далі – Закон) аналіз ефективності здійснення державно-приватного партнерства щодо об'єктів комунальної власності проводиться виконавчим органом місцевого самоврядування, уповноваженим відповідною сільською, міською, районною чи обласною радою.

Рішенням Київської міської ради від 07 липня 2016 року № 561/561 «Про деякі питання організації здійснення державно-приватного партнерства в місті Києві» виконавчий орган Київської міської ради (Київську міську державну адміністрацію) уповноважено проводити аналіз ефективності здійснення державно-приватного партнерства та виявляти можливі ризики, пов'язані з його реалізацією.

Постановою Кабінету Міністрів України від 11 квітня 2011 року № 384 «Деякі питання організації здійснення державно-приватного партнерства» (далі – Постанова) визначено, що за результатами проведення аналізу ефективності складається висновок, який підписується керівником уповноваженого органу.

Департаментом економіки та інвестицій виконавчого органу Київської міської ради (Київської міської державної адміністрації) спільно з профільними структурними підрозділами Київської міської державної адміністрації (Департаментом транспортної інфраструктури виконавчого органу Київської міської ради (Київської міської державної адміністрації), Департаментом інформаційно-комунікаційних технологій виконавчого органу Київської міської ради (Київської міської державної адміністрації), Департаментом фінансів виконавчого органу Київської міської ради (Київської міської державної адміністрації), управлінням з питань взаємодії з правоохоронними органами по забезпеченню правопорядку та муніципальної безпеки апарату виконавчого органу Київської міської ради (Київської міської державної адміністрації)) проведено аналіз ефективності здійснення державно-приватного партнерства для реалізації Проекту.

За результатами Київським міським головою Кличком В.В. підписано висновок про підтримку пропозиції ТОВ «Безпечні дороги України» про здійснення державно-приватного партнерства для реалізації Проекту від 19.06.2018 № 001-1913.

Відповідно до Постанови висновок є підставою для прийняття рішення про здійснення державно-приватного партнерства або про недоцільність його здійснення згідно із статтею 13 Закону.

Згідно із Законом зазначені рішення щодо об'єктів комунальної власності приймаються органом місцевого самоврядування.

Враховуючи зазначене, Департаментом економіки та інвестицій виконавчого органу Київської міської ради (Київської міської державної адміністрації) підготовлено проект рішення Київської міської ради «Про здійснення державно-приватного партнерства для реалізації проекту «Впровадження системи фіксації порушень у сфері забезпечення безпеки дорожнього руху в автоматичному режимі у місті Києві» (далі – проект рішення).

Прийняття зазначеного рішення Київської міської ради є одним з етапів для подальшої підготовки конкурсу з визначення приватного партнера для здійснення державно-приватного партнерства для реалізації Проекту.

В свою чергу реалізація Проекту дозволить:

зменшити кількість ДТП на дорогах та вулицях міста, зокрема і з тяжкими для здоров'я і життя людини наслідками;

зменшити смертність і травматизм на дорогах та вулицях міста, що позитивно вплине на стан здоров'я мешканців, комфортність проживання та безпечність пересування, привабливість міста для туризму та ведення бізнесу, посилення транзитного потенціалу держави й ін.

2. Цілі і завдання прийняття рішення

Цілями і завданнями прийняття рішення є визнання доцільності здійснення державно-приватного партнерства для реалізації Проекту.

Прийняття зазначеного рішення є одним з етапів для подальшої підготовки конкурсу з визначення приватного партнера для здійснення державно-приватного партнерства для реалізації Проекту.

3. Правове обґрунтування

Проект рішення підготовлено у відповідності до Регламенту Київської міської ради, затвердженого рішенням Київської міської ради від 07 липня 2016 року № 579/579, Регламенту виконавчого органу Київської міської ради (Київської міської державної адміністрації), затвердженого розпорядженням виконавчого органу Київської міської ради (Київської міської державної адміністрації) від 08 жовтня 2013 року № 1810.

Відносини у цій сфері регулюються Законом України «Про державно-приватне партнерство», постановою Кабінету Міністрів України від 11 квітня 2011 року № 384 «Деякі питання організації здійснення державно-приватного партнерства», рішенням Київської міської ради від 07 липня 2016 року № 561/561 «Про деякі питання організації здійснення державно-приватного партнерства в місті Києві».

4. Загальна характеристика та основні положення проекту рішення

Проект рішення передбачає:

визнання сфери забезпечення безпеки дорожнього руху в автоматичному

режимі такою, де може застосовуватися державно-приватне партнерство щодо об'єктів комунальної власності територіальної громади міста Києва;

здійснення державно-приватного партнерства для реалізації Проекту;

забезпечення виконавчим органом Київської міської ради (Київською міською державною адміністрацією) організації та проведення конкурсу з визначення приватного партнера для здійснення державно-приватного партнерства для реалізації Проекту;

покладення контролю за виконанням цього рішення на постійну комісію Київської міської ради з питань транспорту, зв'язку та реклами.

5. Фінансово-економічне обґрунтування

Структура фінансування Проекту передбачає 100 % фінансування інвестицій за рахунок власного капіталу приватного партнера.

Реалізація зазначеного Проекту потребує державної підтримки відповідно до Закону України «Про державно-приватне партнерство» у формі виплати приватному партнерові інших платежів, передбачених договором, укладеним у рамках державно-приватного партнерства, зокрема плати за готовність (доступність) об'єкта державно-приватного партнерства до експлуатації (використання).

Виплата приватному партнерові плати за доступність має здійснюватися з міського фонду з безпеки руху, який буде створено після внесення відповідних змін до законодавства України за рішенням Київської міської ради протягом строку, передбаченого договором, укладеним у рамках державно-приватного партнерства, але не пізніше створення першої черги системи фіксації порушень у сфері забезпечення безпеки дорожнього руху в автоматичному режимі у місті Києві та введення її у промислову експлуатацію (протягом року).

6. Прогноз соціально-економічних та інших наслідків прийняття рішення

Прийняття зазначеного рішення є одним з етапів для подальшої підготовки конкурсу з визначення приватного партнера для здійснення державно-приватного партнерства для реалізації Проекту.

Реалізація Проекту дозволить:

зменшити кількість ДТП на дорогах та вулицях міста, зокрема і з тяжкими для здоров'я і життя людини наслідками;

зменшити смертність і травматизм на дорогах та вулицях міста, що позитивно вплине на стан здоров'я мешканців, комфортність проживання та безпечність пересування, привабливість міста для туризму та ведення бізнесу, посилення транзитного потенціалу держави;

створити умови для підвищення рівня культури керування транспортними засобами відповідно до цивілізаційних норм і підходів;

зменшити суспільні втрати від наслідків ДТП: прямі – з відшкодування шкоди, заподіяної життю та здоров'ю громадян, а також ремонту доріг і транспортних засобів; непрямі (потенційні) – пов'язані з недоотриманими валовим регіональним продуктом та податками внаслідок непрацездатності чи смерті громадян, що потрапили в ДТП;

зменшити втрати домашніх господарств за рахунок смерті або каліцтва членів сім'ї, які потрапили в ДТП, поліпшити психологічний стан в суспільстві;

створити орієнтовно близько 170 нових робочих місць, що сприятиме вирішенню завдання підвищення зайнятості населення міста;

виключити людський чинник під час виявлення фактів порушення ПДР та зменшити кількість конфліктних ситуацій, випадків хабарництва і зловживань посадовими повноваженнями;

посилити бюджетну спроможність місцевого бюджету за рахунок сплати податків від діяльності у рамках Проекту, які може бути використано на збільшення обсягу бюджетних видатків соціального характеру та реалізацію нових соціальних проектів.

7. Суб'єкти подання проекту рішення

Суб'єктом подання проекту рішення є Департамент економіки та інвестицій виконавчого органу Київської міської ради (Київської міської державної адміністрації).

8. Доповідач на пленарному засіданні

Директор Департаменту економіки та інвестицій виконавчого органу Київської міської ради (Київської міської державної адміністрації) Мельник Наталія Олегівна, тел. 202 77 99.

Відповідальна особа за супроводження проекту рішення – заступник начальника відділу залучення інвестицій Григорчук С.А., тел. 202 72 56

Директор Департаменту економіки та інвестицій Н. Мельник

Зауваження
до проекту рішення Київської міської ради «Про здійснення державно-приватного партнерства для реалізації проекту «Впровадження системи фіксації порушень у сфері забезпечення безпеки дорожнього руху в автоматичному режимі у місті Києві»

Проект рішення розроблено Департаментом економіки та інвестицій виконавчого органу Київської міської ради (Київської міської державної адміністрації).

Проектом рішення передбачається визнати сферу забезпечення безпеки дорожнього руху в автоматичному режимі такою, де може застосовуватися державно-приватне партнерство щодо об'єктів комунальної власності територіальної громади міста Києва, здійснити державно-приватне партнерство для реалізації проекту «Впровадження системи фіксації порушень у сфері забезпечення безпеки дорожнього руху в автоматичному режимі у місті Києві» та доручити виконавчому органу Київської міської ради (Київській міській державній адміністрації) утворити комісію з питань проведення конкурсу з визначення приватного партнера для здійснення державно-приватного партнерства для реалізації зазначеного проекту, затвердити її персональний склад та положення про неї, а також надати на затвердження Київській міській раді розроблену комісією та погоджену в установленому порядку конкурсну документацію, розроблені комісією критерії проведення оцінки конкурсних пропозиції та зважені коефіцієнти за кожним критерієм і проект оголошення про проведення конкурсу.

За результатами здійснення юридичної експертизи повідомляємо наступне.

Відповідно до статті 4 Закону України «Про дорожній рух» до компетенції Кабінету Міністрів України у сфері дорожнього руху належить визначення порядку функціонування системи фіксації правопорушень у сфері забезпечення безпеки дорожнього руху в автоматичному режимі.

Джерелами фінансування системи фіксації правопорушень у сфері забезпечення безпеки дорожнього руху в автоматичному режимі можуть бути кошти державного та місцевих бюджетів, виділені в порядку та обсягах, передбачених законодавством, кошти приватних інвесторів, у тому числі залучені за моделлю державно-приватного партнерства, залучені кошти, включаючи кредити банків та інших фінансово-кредитних установ, кошти з інших джерел, не заборонених законодавством.

На виконання зазначеної норми Закону постановою Кабінету Міністрів України від 10 листопада 2017 року № 833 «Про функціонування системи фіксації адміністративних правопорушень у сфері забезпечення безпеки дорожнього руху в автоматичному режимі» затверджено Порядок функціонування системи фіксації адміністративних правопорушень у сфері забезпечення безпеки дорожнього руху в автоматичному режимі та Порядок звернення особи, яка допустила адміністративне правопорушення у сфері забезпечення безпеки дорожнього руху, до уповноваженого підрозділу Національної поліції.

Системою фіксації адміністративних правопорушень у сфері забезпечення безпеки дорожнього руху в автоматичному режимі (далі - система) визначається взаємопов'язана сукупність технічних засобів, програмних і апаратних засобів обробки отриманих за допомогою технічних засобів інформаційних файлів та метаданих, обміну з використанням телекомунікаційних мереж інформацією, необхідною для реалізації організаційних і процесуальних заходів під час здійснення контролю за дотриманням Правил дорожнього руху його учасниками.

Система створюється та експлуатується з урахуванням вимог Законів України «Про дорожній рух», «Про автомобільні дороги», «Про Національну поліцію», «Про інформацію», «Про телекомунікації», «Про захист інформації в інформаційно-телекомунікаційних системах», «Про електронний цифровий підпис», «Про електронні документи та електронний документообіг», "Про поштовий зв'язок», «Про метрологію та метрологічну діяльність», "Про технічні регламенти та оцінку відповідності», «Про Державну прикордонну службу України», «Про захист персональних даних» та Кодексу України про адміністративні правопорушення.

Порядок технічної експлуатації системи встановлюється МВС.

Облік адміністративних правопорушень у сфері забезпечення безпеки дорожнього руху, зафіксованих технічними засобами, забезпечується уповноваженими підрозділами Національної поліції шляхом внесення в автоматичному режимі інформації про винесені, скасовані постанови про накладення адміністративних стягнень за правопорушення у сфері забезпечення безпеки дорожнього руху, зафіксовані технічними засобами, до автоматизованого обліку адміністративних правопорушень, що входить до єдиної інформаційної системи МВС.

Інформування учасників дорожнього руху про фіксацію (фотозйомку або відеозапис) фактів адміністративних правопорушень у сфері забезпечення безпеки дорожнього руху технічними засобами здійснюється не пізніше початку роботи технічних засобів на визначених місцях (ділянках) шляхом розміщення відповідних відомостей на офіційному веб-сайті Національної поліції, а для стаціонарних технічних засобів - додатково шляхом установлення відповідних дорожніх знаків на вулично-дорожній мережі.

Відомості про уповноважені підрозділи Національної поліції, до яких власник транспортного засобу може звернутися із заявою щодо його інформування про адміністративні правопорушення у сфері забезпечення безпеки дорожнього руху, зафіксовані технічними засобами, вчинені на належному йому транспортному засобі, розміщуються на офіційному веб-сайті Національної поліції.

Отже, до повноважень місцевого органу влади не належить впровадження системи фіксації порушень у сфері забезпечення безпеки дорожнього руху, відповідно до даних якої здійснюється фіксація адміністративних порушень у сфері забезпечення безпеки дорожнього руху.

Крім того, Законом України «Про внесення змін до деяких законодавчих актів України щодо реформування сфери паркування транспортних засобів», прийнятим 21 грудня 2017 року Верховною Радою України, який набирає

чинності 27 вересня 2018 року, до повноважень виконавчих органів міських ради у сфері дорожнього руху віднесено впровадження в межах відповідного населеного пункту автоматизованої системи контролю оплати вартості послуг з паркування, затвердження технічних вимог та завдання до цієї системи, а не впровадження системи фіксації порушень у сфері забезпечення безпеки дорожнього руху.

Також відповідно до змін до статті 52-1 Закону України «Про дорожній рух» до повноважень Міністерства внутрішніх справ України у сфері забезпечення безпеки дорожнього руху належатиме ведення Реєстру адміністративних правопорушень у сфері безпеки дорожнього руху, надання доступу до ресурсів цього реєстру щодо порушень правил зупинки, стоянки та паркування транспортних засобів, зафіксованих в автоматичному режимі або в режимі фотозйомки (відеозапису), посадовим особам, уповноваженим розглядати справи за такі правопорушення.

Враховуючи зазначене, на практиці можуть виникнути проблеми щодо реалізації проекту «Впровадження системи фіксації порушень у сфері забезпечення безпеки дорожнього руху в автоматичному режимі у місті Києві», оскільки місцеві органи влади на наділені усіма необхідними для цього повноваженнями.

Заступник керівника апарату -
начальник юридичного управління Л. Верес

«27» вересня 2018 року

Бурушкіна Ю. В. 202 76 19

UKRAINE TRAFFIC SAFETY

Товариство з обмеженою відповідальністю
«Безпечні дорогі України»
01014, м. Київ, бульвар Дружби Народів, буд. 40 А
http://utraffic.com.ua
+380 67 407 10 25

Вих. 13 від 25 вересня 2017 р.

ПРИЙНЯТО 25 ВЕР 2017
АПАРАТ ВИКОНАВЧОГО ОРГАНУ КИЇВСЬКОЇ МІСЬКОЇ РАДИ
(КИЇВСЬКОЇ МІСЬКОЇ ДЕРЖАВНОЇ АДМІНІСТРАЦІЇ)
УПРАВЛІННЯ ДОКУМЕНТООБІГУ ТА АНАЛІЗУ
СЛУЖБОВОЇ КОРЕСПОНДЕНЦІЇ
П.І.Б.
Тел.: 202 75 58, 202 74 22

Меру міста Київ
В. Кличку

Шановний Віталію Володимировичу!

Відповідно до пункту 1 статті 10 Закону України «Впровадження системи фіксації порушень у сфері забезпечення безпеки дорожнього руху в автоматичному режимі у м. Києві».

Просимо забезпечити проведення аналізу ефективності здійснення державно-приватного партнерства щодо цього проекту у передбаченому законодавством порядку (стт. 10 – 13 Закону України «Про державно-приватне партнерство», постанова Кабінету Міністрів України від 11 квітня 2011 р. N 384 "Деякі питання організації здійснення державно-приватного партнерства" у редакції постанови Кабінету Міністрів України від 16 листопада 2016 р. N 815) та за його результатами повідомити нас про Ваше рішення.

Додаток:

пропозиція про здійснення державно-приватного партнерства для реалізації проекту «Впровадження системи фіксації порушень у сфері забезпечення безпеки дорожнього руху в автоматичному режимі у місті Києві» українською мовою у паперовій формі у 2-х примірниках, яка складається з таких документів:

- Концептуальної записки здійснення державно-приватного партнерства для реалізації проекту «Впровадження системи фіксації порушень у сфері забезпечення безпеки дорожнього руху в автоматичному режимі у місті Києві» у тому числі на 54 арк. кожен;
- Техніко-економічного обгрунтування здійснення державно-приватного партнерства для реалізації проекту «Впровадження системи фіксації порушень у сфері забезпечення безпеки дорожнього руху в автоматичному режимі у місті Києві» на 238 арк. кожен;

пропозиція про здійснення державно-приватного партнерства для реалізації проекту «Впровадження системи фіксації порушень у сфері забезпечення безпеки дорожнього руху в автоматичному режимі у місті Києві» українською мовою в електронній формі на флеш-карті у одному екземплярі.

З повагою,

Карельських Денис

№201-1913
19.06.2018

Висновок
за результатами аналізу ефективності здійснення державно-приватного партнерства для реалізації проекту «Впровадження системи фіксації порушень у сфері забезпечення безпеки дорожнього руху в автоматичному режимі у місті Києві»

1. Інформація про проект

Ініціатором пропозиції про здійснення державно-приватного партнерства (далі – ДПП) для реалізації проекту «Впровадження системи фіксації порушень у сфері забезпечення безпеки дорожнього руху в автоматичному режимі у місті Києві» (далі – Проект) є товариство з обмеженою відповідальністю «Безпечні дороги України» (код ЄДРПОУ 40820514), зареєстроване в Єдиному державному реєстрі юридичних осіб та фізичних осіб – підприємців 08.09.2016; номер запису: 1 070 102 0000 064921. Місцезнаходження юридичної особи: бульв. Дружби народів, 40-а, м. Київ, 01014.

Мета Проекту полягає у підвищенні безпеки дорожнього руху як складової громадської безпеки в Україні та місті Києві шляхом впровадження системи фіксації порушень у сфері забезпечення безпеки дорожнього руху в автоматичному режимі для здійснення оперативного та превентивного реагування на порушення учасниками дорожнього руху Правил дорожнього руху на ділянці або в зоні контролю. В рамках реалізації Проекту передбачається:

створення системи фіксації порушень у сфері забезпечення безпеки дорожнього руху в автоматичному режимі (далі – АСФП) у м. Києві, що відповідає сучасним технологічним вимогам до таких систем та включає: апаратний комплекс відеофіксації порушень Правил дорожнього руху (далі – ПДР), центр обробки та зберігання даних відеофіксації порушень ПДР (далі – ЦОЗД) та систему передачі даних;

забезпечення експлуатації АСФП для здійснення фіксації порушень ПДР у автоматичному режимі, зокрема щодо додержання встановлених режимів швидкості руху транспортних засобів протягом усього часу реалізації Проекту, а саме: відеофіксації порушень технічними засобами АСФП, їх сервісного та технічного обслуговування; управління зв'язком у межах АСФП; передачі інформації про зафіксовані порушення ПДР до ЦОЗД для її первинної обробки й збереження, а також передачі Національній поліції України для використання у процесі контролю за порушенням ПДР шляхом накладення адміністративних стягнень за правопорушення у сфері безпеки дорожнього руху, зафіксовані в автоматичному режимі.

Об'єктом ДПП є система фіксації порушень у сфері забезпечення безпеки дорожнього руху в автоматичному режимі у м. Києві. Відповідно до законодавства АСФП як створюваний (придбаний) об'єкт у результаті виконання договору, укладеного в рамках ДПП, протягом його дії належатиме приватному партнерові на праві власності. Об'єкти, що входять до складу АСФП, не може бути без згоди державного партнера передано в заставу,

спільну діяльність, лізинг, оренду та інше користування або володіння. По завершенню терміну дії договору, укладеного в рамках ДПП, АСФП приватний партнер має передати державному партнерові в порядку та строки, визначені договором.

Реалізація Проекту не пов'язана з набуттям приватним партнером прав на будь-які земельні ділянки. Це зумовлено тим, що технічні засоби АСФП мають розміщуватися у межах смуги відведення автомобільних доріг на існуючих конструкціях, що не потребує відведення земельних ділянок.

Необхідність реалізації Проекту зумовлена великою кількістю дорожньо-транспортних пригод (далі – ДТП) та постраждалих від них у місті Києві (кількість ДТП за 2016 рік становила 27,7 % загальної кількості ДТП в Україні), що призводить до негативних психологічних, соціальних, фінансових та економічних наслідків, знижує якість життя мешканців, зменшує привабливість міста для туризму та розвитку бізнесу, гальмує економічний розвиток.

Реалізація цього Проекту дасть змогу розв'язати такі проблеми: незадовільний стан забезпечення безпеки дорожнього руху в місті Києві; низький рівень дисципліни учасників дорожнього руху; невідповідність швидкісних режимів та надмірна швидкість руху автомобілів у місті, що призводить до численних ДТП з тяжкими наслідками; значні соціальні та економічні втрати внаслідок травмування і смертності від ДТП; суттєвий вплив високого рівня небезпеки на дорогах на інвестиційну привабливість міста.

Реалізація Проекту сприятиме виконанню Україною рекомендацій резолюції Генеральної Асамблеї Організації Об'єднаних Націй від 02.03.2010 № 64/255 «Підвищення безпеки дорожнього руху в усьому світі» та Глобального плану здійснення Десятиліття дій із забезпечення безпеки дорожнього руху на 2011–2020 роки, затвердженому на її виконання, а також досягненню Цілей сталого розвитку до 2030 року.

Правові рамки для ініціювання Проекту закладено у Стратегії підвищення рівня безпеки дорожнього руху в Україні на період до 2020 року (далі – Стратегія-2020), схваленій розпорядженням Кабінету Міністрів України від 14.06.2017 № 481-р, та Концепції «КИЇВ СМАРТ СІТІ 2020», затвердженій рішенням Київської міської ради від 21.11.2017 № 500/3507. Першим документом наголошено на вдосконаленні контролю за перевищенням швидкості транспортними засобами в період до 2020 року й зокрема передбачено розроблення системи контролю швидкості та забезпечення функціонування системи автоматичної фіксації порушень ПДР, а також посилення ролі органів місцевого самоврядування в забезпеченні системи безпеки дорожнього руху. Другим документом визначено завдання щодо створення: інтелектуальних технологій відеоспостереження, моніторингу інфраструктури міста, системи великих даних для забезпечення ефективного управління; інтелектуальних засобів відеоаналітики для підвищення ефективності діяльності поліції, скорочення часу реагування на виклики, створення підрозділів муніципальної поліції для забезпечення правопорядку в місті, системи автоматизованої фото-, відеофіксації порушень ПДР з метою

підвищення транспортної безпеки, від яких залежать життя та загальна безпека киян.

Таким чином, мета і завдання Проекту не лише повністю відповідають державній політиці у сфері забезпечення безпеки дорожнього руху, а і є одними з важливих завдань Стратегії-2020 та Концепції «КИЇВ СМАРТ СІТІ 2020».

Проект відповідає вимогам Закону України «Про державно-приватне партнерство»: передбачає створення об'єкта ДПП – системи фіксації порушень у сфері забезпечення безпеки дорожнього руху в автоматичному режимі в Україні з подальшою її експлуатацією приватним партнером; має довготривалий характер; приватному партнерові передаються суттєві ризики; передбачає внесення приватним партнером інвестицій на створення АСФП.

Розрахункова вартість Проекту становить 23,7 млн доларів США в цінах 2017 року.

Період реалізації Проекту (пропонований строк дії договору, укладеного в рамках ДПП) становить 17 років, плановий термін інвестування у створення АСФП в рамках Проекту – 2 роки.

Запропонована структура фінансування Проекту передбачає 100 % фінансування інвестицій за рахунок власного капіталу приватного партнера.

2. Інформація про соціально-економічні та екологічні результати здійснення ДПП

Завдяки реалізації Проекту буде досягнуто таких соціально-економічних результатів:

зменшення кількості ДТП на дорогах та вулицях міста, зокрема і з тяжкими для здоров'я і життя людини наслідками;

зменшення смертності і травматизму на дорогах та вулицях міста, що позитивно вплине на стан здоров'я мешканців, комфортність проживання та безпечність пересування, привабливість міста для туризму та ведення бізнесу, посилення транзитного потенціалу держави;

створення умов для підвищення рівня культури керування транспортними засобами відповідно до цивілізаційних норм і підходів;

зменшення суспільних втрат від наслідків ДТП: прямих – з відшкодування шкоди, заподіяної життю та здоров'ю громадян, а також ремонту доріг і транспортних засобів; непрямих (потенційних) – пов'язаних з недоотриманими валовим регіональним продуктом та податками внаслідок непрацездатності чи смерті громадян, що потрапили в ДТП;

зменшення втрат домашніх господарств за рахунок смерті або каліцтва членів сім'ї, які потрапили в ДТП, поліпшення психологічного стану в суспільстві;

створення орієнтовно близько 170 нових робочих місць, що сприятиме вирішенню завдання підвищення зайнятості населення міста;

виключення людського чинника під час виявлення фактів порушення ПДР та зменшення кількості конфліктних ситуацій, випадків хабарництва і зловживань посадовими повноваженнями;

посилення бюджетної спроможності місцевого бюджету за рахунок сплати податків від діяльності у рамках Проекту, які може бути використано на збільшення обсягу бюджетних видатків соціального характеру та реалізацію нових соціальних проектів.

Крім зазначеного, реалізація Проекту на умовах ДПП стане важливим кроком до встановлення прозорих, довгострокових та стабільних правил взаємовідносин місцевої влади і приватного бізнесу у сфері забезпечення безпеки дорожнього руху на автомобільних дорогах України в інтересах як громади, так і приватного бізнесу, що підвищить привабливість країни для іноземних інвестицій та сприятиме створенню нових робочих місць.

Проект має високу бюджетну ефективність. За результатами його реалізації прогнозується значний обсяг податкових надходжень до державного та місцевих бюджетів. За попередніми оцінками за перші десять років реалізації Проекту:

до державного бюджету буде спрямовано надходжень обсягом 5366 млн грн (з урахуванням 4206 млн грн додаткових надходжень від сплати штрафів). Штрафи (їх частина) після внесення змін до законодавства відповідно до Стратегії-2020 будуть надходити до бюджету міста Києва;

до бюджету міста Києва буде спрямовано надходжень обсягом 120 млн грн, а після внесення змін до законодавства відповідно до Стратегії-2020 до цієї суми додасться також частина надходжень від сплати штрафів за порушення ПДР на дорогах та вулицях міста, зафіксованих в автоматичному режимі;

до фондів загальнообов'язкового державного соціального страхування буде спрямовано платежів обсягом близько 36 млн грн.

Після внесення змін до законодавства, передбачених Стратегією-2020, значна частина цих коштів буде надходити до бюджету міста Києва.

Світовий досвід довів, що впровадження АСФП сприяє зменшенню середньої швидкості транспортних засобів у країні загалом та особливо на територіях міст та інших населених пунктів. Результатом цього є зменшення викидів CO_2 від транспортних засобів та зниження шуму, що створює більш комфортні умови проживання для людей та забезпечує підґрунтя для збереження біорізноманітності. Отже, реалізація Проекту не спричинить негативного впливу на довкілля та людину. Водночас Проект позитивно впливатиме на навколишнє середовище. Проект не потребує проведення екологічної експертизи.

3. Відомості про фактори підвищення ефективності реалізації проекту у формі ДПП порівняно з іншими механізмами

Проведений у Техніко-економічному обґрунтуванні здійснення ДПП для реалізації Проекту (далі – ТЕО) аналіз можливих варіантів реалізації пропонованого Проекту (за рахунок коштів місцевого бюджету, запозичень від комерційних банків та міжнародних фінансових організацій (далі – МФО)) свідчить про те, що за умов відсутності стійкого економічного зростання,

високого рівня соціального навантаження на місцевий бюджет та рівня місцевого боргу, а також високої вартості кредитних коштів найбільш ефективним для міста є варіант залучення інвестицій приватного партнера, який має власний інтерес у впровадженні системи фіксації порушень у сфері забезпечення безпеки дорожнього руху в автоматичному режимі у місті Києві на умовах ДПП.

На користь вибору для реалізації Проекту моделі ДПП також свідчить те, що в разі його фінансування за рахунок коштів місцевого бюджету або кредитів МФО витрати державного партнера на створення АСФП мають розпочатися ще до того, як з'являться вигоди (додаткові бюджетні надходження) від упровадження такої системи (податкові надходження, що генеруватимуться Проектом, та оплата штрафів за порушення ПДР, зафіксованих в автоматичному режимі). Водночас у рамках ДПП відшкодування інвестицій приватному партнеру здійснюватиметься лише після введення системи АСФП (або її окремої компоненти) у промислову експлуатацію та буде залежати від показників результативності діяльності приватного партнера, встановлених укладеним у рамках ДПП договором. Тобто, в цьому випадку плата за доступність на користь приватного партнера здійснюватиметься лише після введення у промислову експлуатацію першої черги АСФП, коли стане відчутним ефект (суспільний, соціальний) від застосування цієї системи. Такий підхід дасть змогу не навантажувати місцевий бюджет додатковими видатками, а навпаки – отримувати для нього позитивний ефект.

Наведені у ТЕО розрахунки свідчать, що реалізація Проекту на умовах ДПП дасть змогу забезпечити в 2018–2020 роках у 2 рази більший обсяг надходжень до бюджету міста Києва, ніж у разі його фінансування за кошти бюджету міста Києва, та в десятки разів більший, ніж якщо це відбуватиметься із залученням коштів МФО. Значно більшими в цьому випадку будуть і надходження до державного бюджету, частина яких після внесення змін до законодавства буде спрямовуватися до місцевого бюджету, а також фондів загальнообов'язкового державного соціального страхування.

4. Інформація про ризики здійснення ДПП, зокрема з оцінкою фіскальних наслідків, які можуть виникнути під час здійснення ДПП внаслідок прямих та непрямих зобов'язань державного партнера

У ТЕО виявлено 23 ризики реалізації Проекту, які можуть негативно вплинути на його реалізацію. Найбільшими з них виявилися ризики правового характеру, зокрема: правова невизначеність щодо технічних засобів, які має встановити приватний партнер у рамках Проекту; оцінка відповідності законодавчо регульованих засобів вимірювальної техніки та проведення їх первинної повірки; організація обміну інформацією між ЦОЗД та АСОД (автоматизованою системою обробки даних); наявність правової колізії щодо адміністративної відповідальності за правопорушення у сфері забезпечення безпеки дорожнього руху, зафіксовані в автоматичному режимі тощо. Зазначені ризики віднесено до відповідальності державного партнера, оскільки приватний

партнер не може ними управляти. Водночас імовірність настання цих ризиків за умов своєчасного здійснення заходів, передбачених Стратегією-2020, є дуже низькою.

Усі комерційні ризики за Проектом покладено на приватного партнера, який має досвід у створенні та експлуатації технічних засобів для фіксації порушення ПДР в автоматичному режимі. Таким чином, настання цих ризиків є малоймовірним. Окремі ризики, розподілені між державним та приватним партнером, є помірними.

У ТЕО ретельно досліджено можливі фіскальні ризики Проекту, зокрема значне зменшення (на 20 %) кількості зафіксованих технічними засобами порушень, а також рівня оплати нарахованих штрафів за порушення швидкісного режиму порівняно з передбаченими ТЕО. Розрахунки свідчать, що Проект є дуже чутливим до зміни цих факторів. Коливання відповідних показників може призвести до значної втрати доходів від сплати штрафів за порушення ПДР і, як наслідок, недоотримання надходжень до державного бюджету. Разом з тим навіть у разі настання зазначених ризиків обсяг доходів від сплати штрафів є таким, що значно перевищує граничний обсяг доходів приватного партнера та не становить загрози для фіскальної стійкості ані місцевого, ані державного бюджету.

У ТЕО передбачено заходи, які мають здійснювати державний та приватний партнери для запобігання (або пом'якшення) визначеним ризикам, своєчасне виконання яких дасть змогу реалізувати Проект у передбачені ТЕО строки та з додержанням запланованих показників його реалізації.

5. Інформація про потребу в державній підтримці та її форму

Реалізація зазначеного Проекту потребує державної підтримки відповідно до Закону України «Про державно-приватне партнерство» у формі виплати приватному партнерові інших платежів, передбачених договором, укладеним у рамках ДПП, зокрема плати за готовність (доступність) об'єкта ДПП до експлуатації (використання) (далі – плата за доступність).

Плата за доступність буде розраховуватися як відсоток загальної суми штрафних санкцій за порушеннями ПДР, зафіксованими створеною приватним партнером АСФП та валідованими уповноваженим органом державної влади, але не може бути нижчою за мінімальну плату за доступність, яка дає змогу приватному партнерові відшкодувати внесені ним інвестиції, отримати на них дохід (відповідно до ТЕО на рівні 25 % обсягу інвестицій) та експлуатувати АСФП відповідно до вимог законодавства. Розмір відсотка загальної суми штрафних санкцій за порушеннями ПДР, зафіксованими створеною приватним партнером АСФП, а також мінімальної плати за доступність за роками реалізації Проекту має бути встановлено договором, укладеним у рамках ДПП, відповідно до кращої пропозиції учасника конкурсу на здійснення ДПП.

Виплата приватному партнерові плати за доступність має здійснюватися з міського фонду з безпеки руху, який буде створено за рішенням Київської міської ради протягом строку, передбаченого договором, укладеним у рамках

ДПП, але не пізніше створення першої черги АСФП та введення її у промислову експлуатацію (протягом року).

6. Інформація про форму здійснення ДПП

Проект носить комплексний характер та пропонується до реалізації на підставі змішаного договору, який буде містити зокрема елементи договору постачання, включаючи монтаж обладнання, та договору про надання послуг. Використання змішаної форми договору для реалізації Проекту передбачено пунктом 1 статті 5 Закону України «Про державно-приватне партнерство».

Змішаний договір забезпечить можливість найбільш повною мірою врегулювати інтереси усіх сторін, першочергово забезпечивши публічний інтерес, що стане запорукою ефективного виконання договору, встановить справедливий розподіл ризиків, пов'язаних з реалізацією Проекту, між державним та приватним партнерами й з огляду на це є найбільш ефективним вибором як для державного, так і для приватного партнера.

7. Узагальнюючий висновок стосовно доцільності прийняття рішення про здійснення ДПП

За результатами аналізу ефективності пропозиції про здійснення ДПП для реалізації проекту «Впровадження системи фіксації порушень у сфері забезпечення безпеки дорожнього руху в автоматичному режимі у м. Києві», поданої ТОВ «Безпечні дороги України» (лист від 25.09.2017 № 13), рекомендувати Київській міській раді згідно з повноваженнями, наданими відповідно до законів України «Про місцеве самоврядування» та «Про державно-приватне партнерство» (частина друга статті 4 та частина перша статті 13), підтримати зазначену пропозицію та схвалити рішення про:

визнання сфери забезпечення безпеки дорожнього руху в автоматичному режимі такою, де може застосовуватися державно-приватне партнерство щодо об'єктів права комунальної власності територіальної громади міста Києва;

здійснення ДПП для реалізації проекту «Впровадження системи фіксації порушень у сфері забезпечення безпеки дорожнього руху в автоматичному режимі у м. Києві».

Запобігання ризикам, що можуть виникнути під час здійснення ДПП для реалізації Проекту, на рівні держави та міста потребує таких заходів:

№	Захід	Учасники	Етап реалізації Проекту, на якому має бути здійснено захід
	1	2	3
1	Розроблення та прийняття Технічного регламенту для засобів фіксації порушень ПДР	Кабінет Міністрів України, Міністерство внутрішніх справ України, Національна поліція України	До моменту оголошення конкурсу на здійснення ДПП

2	Створення єдиної бази даних про реєстрацію транспортного засобу	Міністерство внутрішніх справ України, Національна поліція України	До початку промислової експлуатації АСФП
3	Застосування адміністративної відповідальності за правопорушення у сфері забезпечення безпеки дорожнього руху відповідно до вимог Конституційного Суду України	Міністерство внутрішніх справ України, Національна поліція України, Верховна Рада України	До початку промислової експлуатації АСФП
4	Уточнення правового режиму використання транспортних засобів, зареєстрованих за межами України	Кабінет Міністрів України, Міністерство внутрішніх справ України, Національна поліція України, Верховна Рада України	До початку промислової експлуатації АСФП
5	Внесення змін до законодавства щодо скасування системи нарахування штрафних балів за порушення ПДР	Міністерство внутрішніх справ України, Національна поліція України, Верховна Рада України	До початку промислової експлуатації АСФП
6	Створення спеціального фонду з безпеки дорожнього руху в рамках спеціального фонду державного бюджету	Міністерство внутрішніх справ України, Національна поліція України, Верховна Рада України, Кабінет Міністрів України	До початку промислової експлуатації АСФП
7	Затвердження державної програми забезпечення безпеки дорожнього руху	Міністерство внутрішніх справ України, Національна поліція України, Кабінет Міністрів України	До початку промислової експлуатації АСФП
8	Затвердження порядку використання бюджетних коштів спеціального фонду з безпеки дорожнього руху	Міністерство внутрішніх справ України, Національна поліція України, Міністерство фінансів України, Кабінет Міністрів України	До початку промислової експлуатації АСФП
9	Створення спеціального фонду з безпеки дорожнього руху в рамках спеціального фонду місцевого бюджету	Київська міська рада	До початку промислової експлуатації АСФП

08/231-2825/ПР
12.09.2017

УКРАЇНА

ВИКОНАВЧИЙ ОРГАН КИЇВСЬКОЇ МІСЬКОЇ РАДИ (КИЇВСЬКА МІСЬКА ДЕРЖАВНА АДМІНІСТРАЦІЯ)

вул. Хрещатик, 36, м. Київ, 01044, тел. (044) 202 71 29, (044) 202 75 58, факс 202 76 41, e-mail: kmda@kma.gov.ua
Контактний центр міста Києва (044) 15 51 Код ЄДРПОУ 00022527
E-mail для електронних звернень громадян: zvernen@kma.gov.ua

11.09.2018 № 009-183р

Київська міська рада

на № _____ від _____

Відповідно до статей 26, 29 Регламенту Київської міської ради, затвердженого рішенням Київської міської ради від 07 липня 2016 року № 579/579, глави 3 розділу VIII Регламенту виконавчого органу Київської міської ради (Київської міської державної адміністрації), затвердженого розпорядженням виконавчого органу Київської міської ради (Київської міської державної адміністрації) від 08 жовтня 2013 року № 1810, за доданням виконавчого органу Київської міської ради (Київської міської державної адміністрації) направляю проект рішення Київської міської ради «Про здійснення державно-приватного партнерства для реалізації проекту «Впровадження системи фіксації порушень у сфері забезпечення безпеки дорожнього руху в автоматичному режимі у місті Києві».

У відповідності до пункту 3.4 глави 3 розділу VIII Регламенту виконавчого органу Київської міської ради (Київської міської державної адміністрації), затвердженого розпорядженням виконавчого органу Київської міської ради (Київської міської державної адміністрації) від 08 жовтня 2013 року № 1810, інформую, що відповідальним за представлення та супроводження документів проекту рішення на всіх стадіях є директор Департаменту економіки та інвестицій виконавчого органу Київської міської ради (Київської міської державної адміністрації) Мельник Наталія Олегівна (тел. 202 72 56).

Додатки: 1. Проект рішення на 5 арк. в 1 прим.
2. Пояснювальна записка на 4 арк. в 1 прим.
3. Копія листа ТОВ «Безпечні дороги України» від 25.09.2017 № 13 щодо проведення аналізу ефективності здійснення державно-приватного партнерства для реалізації проекту «Впровадження системи фіксації порушень у сфері забезпечення безпеки дорожнього руху в автоматичному режимі у місті Києві» без додатків (оригінали додатків знаходяться в Департаменті економіки та інвестицій) на 1 арк. в 1 прим.
4. Копія висновку від 19.06.2018 № 001-1913 за результатами аналізу ефективності здійснення державно-приватного партнерства для реалізації проекту «Впровадження системи фіксації порушень у сфері забезпечення безпеки дорожнього руху в автоматичному режимі у місті Києві» на 9 арк. в 1 прим.
5. Електронна версія зазначеного.

174090

Виконувач обов'язків
керівника апарату

Леся ВЕРЕС

Заступник міського голови –
секретар Київської міської ради

Окопному О.Ю.
Антонєнку Л.В.
Страннікову А.М.
Слончаку В.В.

Прошу розглянути проект рішення від 12.09.2018 №08/231- 2825/ПР в установленому порядку.

Пихтіній О.М.

Для контролю за проходженням та тиражування.

Юнаковій С.М.

В.ПРОКОПІВ

"12" вересня 2018 року
№ 08/231 – 2825/ПР

Зважаючи на неможливість Київської міської ради впливати на виконання заходів, передбачених позиціями 1–8, умовами конкурсу з визначення приватного партнера для здійснення ДПП для реалізації Проекту має бути передбачено такі умови:

ризик несвоєчасного отримання коштів, що можуть виникнути, якщо один із зазначених заходів (пункти 2–8) не буде виконано до початку промислової експлуатації АСФП, буде покладено на приватного партнера;

проектом договору, що має укладатися в рамках ДПП, має бути передбачено можливість відтермінування початку внесення приватним партнером інвестицій за Проектом, якщо ймовірність невиконання передбачених позиціями 2–8 заходів буде визнано ним та державним партнером високою.

Крім того, з огляду на те, що відповідальність за безпеку дорожнього руху в Україні та повноваження щодо накладання штрафів за порушення ПДР законодавством покладено на Національну поліцію України, доцільно залучити представників Національної поліції України до складу конкурсної комісії з питань організації та проведення конкурсу з визначення приватного партнера для здійснення ДПП для реалізації Проекту.

Київський міський голова В. Кличко

№ 3

03/231-2203/ПР
09.07.2018

КИЇВСЬКА МІСЬКА РАДА

VIсесія VIII скликання

РІШЕННЯ

_____№_____ ПРОЕКТ

Про внесення змін до таблиці № 1 до додатка 5 до рішення Київської міської ради від 23 червня 2011 року № 242/5629 «Про встановлення місцевих податків і зборів у м. Києві»

Відповідно до Закону України «Про внесення змін до Податкового кодексу України та деяких законодавчих актів України щодо забезпечення збалансованості бюджетних надходжень у 2018 році» Київська міська рада вирішила:

1. Таблицю № 1 до додатка 5 до рішення Київської міської ради від 23 червня 2011 року № 242/5629 «Про встановлення місцевих податків і зборів у м. Києві» викласти в новій редакції, що додається.

2. Оприлюднити це рішення у газеті Київської міської ради «Хрещатик».

3. Контроль за виконанням цього рішення покласти на постійну комісію Київської міської ради з питань бюджету та соціально – економічного розвитку.

Київський міський голова В. Кличко

Подання:

Депутат Київської міської ради Д. Банас

Погоджено:

Постійна комісія Київської міської ради з питань бюджету та соціально-економічного розвитку

Голова А. Странніков

Секретар Г. Ясинський

Постійна комісія Київської міської ради з питань транспорту, зв'язку та реклами

Голова О. Окопний

Секретар А. Задерейко

Начальник управління правового забезпечення діяльності Київської міської ради В. Слончак

Таблиця №1 до додатка 5
до рішення Київської міської ради від 23 червня 2011 року № 242/5629
"Про встановлення місцевих податків і зборів у м. Києві"

(в редакції рішення Київської міської ради
від _____ № _____)

Перелік паркувальних майданчиків, які закріплені за комунальним підприємством "Київтранспарксервіс"

№ п/п	Місцезнаходження земельної ділянки	Кількість машино-місць	Площа земельної ділянки, закріпленої за КП "Київтранспарксервіс"			Технічне облаштування
			Загальна площа	в т. ч. площа земельної ділянки, відведеної для паркування (8)	в т. ч. площа земельної ділянки, відведеної для безоплатного паркування (I)	
Голосіївський р-н						
Відведені майданчики для паркування						
Територіальне розміщення паркувального майданчика (I зона)						
1	вул. Толстого Льва (вул. Володимирська - вул. Горького)	11	165,0	126,5	11,5	дорожні знаки / паркомат
2	вул. Червоноармійська (від пл. Л. Толстого до вул. Саксаганського)	27	405,0	310,5	34,5	дорожні знаки / паркомат
Територіальне розміщення паркувального майданчика (II зона)						
1	вул. Антоновича, 79	3	45,0	34,5	11,5	дорожні знаки
2	вул. Велика Васильківська, 102	2	30,0	23,0	11,5	дорожні знаки
3	вул. Велика Васильківська, 96/17	4	60,0	46,0	11,5	дорожні знаки
4	вул. Володимиро-Либідська, 16 (ринок "Володимирський")	17	255,0	195,5	23,0	дорожні знаки/паркомат
5	вул. Володимирська (від вул. Саксаганського до вул. Короленківської)	42	630,0	483,0	46,0	дорожні знаки
6	вул. Володимирська, 64 - 80, 61 - 85	22	330,0	253,0	23,0	дорожні знаки / паркомат
7	вул. Володимирська, 69	10	150,0	115,0	11,5	дорожні знаки
8	вул. Володимирська, 76	8	120,0	92,0	11,5	дорожні знаки
9	вул. Володимирська, 101	15	375,0	172,5	23,0	дорожні знаки
10	вул. Горького (від вул. Саксаганського до вул. Л.Толстого)	49	735,0	563,5	57,5	дорожні знаки
11	вул. Горького (від вул. Тельмана до вул. Тверської)	15	225,0	172,5	23,0	дорожні знаки
12	вул. Горького, 5	6	90,0	69,0	11,5	дорожні знаки
13	вул. Горького, 19 - 21	5	75,0	57,5	11,5	дорожні знаки
14	вул. Горького, 44 - 50	22	330,0	253,0	23,0	дорожні знаки
15	вул. Горького, 47/12 - 41	14	210,0	161,0	11,5	дорожні знаки / паркомат

16	вул. Горького, 51- вул. Червоноармійська, 78	9	135,0	103,5	11,5	дорожні знаки / паркомат
17	вул. Горького, 115 (ринок "Володимирський")	25	375,0	287,5	34,5	дорожні знаки / паркомати
18	вул. Горького, 122 - 124/128	10	150,0	115,0	11,5	дорожні знаки
19	вул. Горького, 172	16	400,0	184,0	23,0	дорожні знаки
20	вул. Грінченка М., 2/1 - 4-б	7	105,0	80,5	11,5	дорожні знаки
21	вул. Димитрова, 20/84	2	30,0	23.0	11,5	дорожні знаки
22	вул. Жилянська (від вул. Горького до вул. Червоноармійської)	9	135,0	103,5	11,5	дорожні знаки
23	вул. Жилянська (від вул. Володимирської до вул. Горького)	27	405,0	310,5	34,5	дорожні знаки
24	вул. Жилянська, 43 - 39/92, 48 - 46	37	555,0	425,5	46,0	дорожні знаки
25	вул. Жилянська, 46 (двір)	5	75,0	57,5	11,5	дорожні знаки
26	вул. Жилянська, 48	5	75,0	57,5	11,5	дорожні знаки
27	вул. Жилянська, 59	9	135,0	103,5	11,5	дорожні знаки
28	вул. Жилянська, 75	12	180,0	138,0	11,5	дорожні знаки
29	вул. Жилянська, 88	14	210,0	161,0	11,5	дорожні знаки
30	вул. Ізюмська (ринок "Деміївський")	20	300,0	230,0	23,0	дорожні знаки
31	вул. Любченка П. (біля буд. № 165 по вул. Горького)	13	149,5	149,5	11,5	дорожні знаки
32	вул. Микільсько-Ботанічна, 6/8	3	45,0	34,5	11,5	дорожні знаки
33	вул. Паньківська, 11	10	150,0	115,0	11,5	дорожні знаки
34	вул. Саксаганського, 33 - 51	24	360,0	276,0	23,0	дорожні знаки / паркомат
35	вул. Саксаганського, 42	5	75,0	57,5	11,5	дорожні знаки
36	вул. Саксаганського, 53/80 - 61/17	17	255,0	195,5	23,0	дорожні знаки / паркомат
37	вул. Саксаганського, 105	9	225,0	103,5	11,5	дорожні знаки
38	вул. Тверська (біля буд. №127 по вул. Горького)	17	255,0	195,5	23,0	дорожні знаки
39	вул. Тельмана (від вул. Червоноармійської до вул. Горького)	15	225,0	172,5	23,0	дорожні знаки
40	вул. Толстого Льва, 25/18	10	250,0	115,0	11,5	дорожні знаки
41	вул. Толстого Льва, 43	11	165,0	126,5	11.5	дорожні знаки
42	вул. Толстого Льва, 55-57 та з протилежної сторони	23	345,0	264,5	23,0	дорожні знаки
43	вул. Федорова, 16/64-20	9	135,0	103,5	11,5	дорожні знаки
44	вул. Фізкультури	36	540,0	414,0	46,0	дорожні знаки / паркомат
45	вул. Червоноармійська (від вул. Тверської до вул. Тельмана)	18	270,0	207,0	23,0	дорожні знаки
46	вул. Червоноармійська (від вул. Тельмана до вул. Володимиро-Либідської) (під час проведення заходів)	35	525,0	402,5	34,5	дорожні знаки
47	вул. Червоноармійська, 58-50/23	18	270,0	207,0	23,0	дорожні знаки / паркомат
48	вул. Червоноармійська, 72 - 60	24	360,0	276,0	23,0	дорожні знаки / паркомат
49	вул. Червоноармійська, 84 - 74	23	345,0	264,5	23,0	дорожні знаки / паркомат
50	вул. Червоноармійська, 102 - 98	24	360,0	276,0	23,0	дорожні знаки

51	пл. Московська (Центральний автовокзал)	35	875,0	402,5	46,0	дорожні знаки
52	пл. Московська (під шляхопроводом, навпроти буд. №1 по просп. Науки)	18	450,0	207,0	23,0	дорожні знаки
53	пров. Шахліна, біля буд. 100 по вул. Велика Васильківська	9	135,0	103,5	11,5	дорожні знаки
54	просп. Голосіївський, 6 - 8	29	435,0	333,5	34,5	дорожні знаки / паркомат
Територіальне розміщення паркувального майданчика (III зона)						
1	вул. Васильківська (ст.м. Виставковий центр)	5	75,0	57,5	11,5	дорожні знаки
2	вул. Васильківська, 1	15	225,0	172,5	23,0	дорожні знаки
3	вул. Голосіївська, 53 (по пров. Радянському)	3	45,0	34,5	11,5	дорожні знаки
4	вул. Заболотного (авторинок)	58	870,0	667,0	69,0	дорожні знаки
5	вул. Заболотного (Музей архітектури і побуту) (під час проведення заходів)	120	1800,0	1380,0	138,0	дорожні знаки
6	вул. Лятошинського, 14 - 18	9	135,0	103,5	11,5	дорожні знаки
7	вул. Плещеєва, 10	19	475,0	218,5	23,0	дорожні знаки
8	вул. Саперно-Слобідська, 8-10	37	925,0	425,5	46,0	дорожні знаки
9	пл. Амурська	18	270,0	207,0	23,0	дорожні знаки
10	просп. Глушкова, 5 ("перехоплюючий")	205	5125,0	2357,5	241,5	дорожні знаки/термінал
11	просп. Глушкова, 6	6	90,0	69,0	11,5	дорожні знаки
12	просп. Науки, 4/2	18	450,0	207,0	23,0	дорожні знаки
13	просп. Науки, 3	40	1000,0	460,0	46	дорожні знаки
14	просп. Науки, 5	53	795,0	609,5	57,5	дорожні знаки
15	шосе Столичне/вул. Заболотного	216	5400,0	2484,0	253,0	дорожні знаки
Спеціально обладнані майданчики для паркування						
Територіальне розміщення паркувального майданчика (II зона)						
1	вул. Гайдара, 27-31	50	1250,0	575,0	57,5	дорожні знаки
2	вул. Лабораторна, 28	26	650,0	299,0	34,5	дорожні знаки
3	вул. Паньківська, 20/82	17	425,0	195,5	23,0	дорожні знаки
Територіальне розміщення паркувального майданчика (III зона)						
1	вул. Академіка Лебедєва, 1 (навпроти)	28	700,0	322,0	34,5	дорожні знаки
2	вул. Васильківська, 35	50	1250,0	575,0	57,5	дорожні знаки
3	вул. Вільямса, 3/7	18	450,0	207,0	23,0	дорожні знаки
4	вул. Деміївська, 13	32	800,0	368,0	34,5	дорожні знаки
5	вул. Заболотного, 1-3	25	625,0	287,5	103,5	дорожні знаки
6	вул. Заболотного, 94	70	1750,0	805,0	80,5	дорожні знаки
7	вул. Заболотного, 152	50	1250,0	575,0	57,5	дорожні знаки
8	вул. Камишинська (заїзний карман)	10	250,0	115,0	11,5	дорожні знаки
9	вул. Ломоносова, 8	40	1000,0	460,0	46,0	дорожні знаки
10	вул. Ломоносова, 33/43	50	1250,0	575,0	57,5	дорожні знаки
11	вул. Ломоносова, 42	42	1050,0	483,0	46,0	дорожні знаки
12	вул. Ломоносова (навпроти буд. № 60/5)	18	450,0	207,0	23,0	дорожні знаки
13	вул. Луценка Д. (навпроти буд. № 9-а)	66	1625,0	759,0	69,0	дорожні знаки
14	вул. Лятошинського, 2-а	27	675,0	310,5	34,5	дорожні знаки
15	вул. Лятошинського, 8	75	1875,0	862,5	92	дорожні знаки
16	вул. Лятошинського, 18-Б (навпроти)	30	750,0	345,0	34,5	дорожні знаки
17	вул. Маршала Конєва (навпроти буд. 2/1 по вул. В. Касіяна	210	5250,0	2415,0	264,5	дорожні знаки
		80	2000,0	920,0	103,5	дорожні знаки

18	вул. Моторна, 5	25	625,0	287,5	34,5	дорожні знаки
19	вул. Саксаганського, 69	20	500,0	230,0	23	дорожні знаки
20	вул. Саперно-Слобідська (навпроти гіпермаркета Леруа Мерлен) (штрафмайданчик)	352	8800,0	4048,0	402,5	дорожні знаки
21	вул. Теремківська, 17 - 19	25	625,0	287,5	34,5	дорожні знаки
22	перетин вул. Амурської та вул. Сумської	18	450,0	207,0	23,0	дорожні знаки
23	перетин вул. Конєва та вул. Ломоносова	210	5250,0	2415,0	241,5	дорожні знаки
24	пров. Лужевського перетин Деміївська площа	29	725,0	333,5	34,5	дорожні знаки
25	просп. 40-річчя Жовтня, 116	25	625,0	287,5	34,5	дорожні знаки
26	просп. Глушкова, 1	327	8175,0	3760,5	379,5	дорожні знаки
27	просп. Глушкова (біля ст. м. «Теремки») ("перехоплюючий")	50	1250,0	575,0	57,5	дорожні знаки/в'їзний та виїзний термінал
28	просп. Глушкова (навпроти буд. № 55 - 59) (ст.м. "Теремки") ("перехоплюючий")	55	1375,0	632,5	69,0	дорожні знаки/в'їзний та виїзний термінал
29	просп. Глушкова, 12-а	393	9825,0	4519,5	448,5	дорожні знаки
30	просп. Глушкова, навпроти будинку 10-12а (непарна сторона)	30	750,0	345,0	34,5	дорожні знаки
31	перетин просп. Глушкова та вул. Касіяна	55	1375,0	632,5	69	дорожні знаки
32	просп. Голосіївський, 128	30	750,0	345,0	34,5	дорожні знаки
33	просп. Лобановського, 123	28	700,0	322,0	34,5	дорожні знаки
34	просп. Науки, 5 під шляхопроводом та поруч	80	2000,0	920,0	92,0	дорожні знаки
35	просп. Науки, 49	285	7125,0	3277,5	333,5	дорожні знаки
36	просп. Науки, 55	30	750,0	345,0	34,5	дорожні знаки
37	просп. Науки, 119-б (вздовж ГБК "Юпітер")	34	850,0	391,0	46,0	дорожні знаки
38	просп. Червонозоряний, 130	60	1000,0	690,0	46,0	дорожні знаки
	Дарницький р-н					
	Відведені майданчики для паркування					
	Територіальне розміщення паркувального майданчика (III зона)					
1	вул. Бориспільська, 3 - 3-б (ринок "Дарниця")	48	720,0	552,0	57,5	дорожні знаки
2	вул. Вербицького, 20	16	240,0	184,0	23,0	дорожні знаки
3	вул. Декабристів, 12/37 (ринок)	4	60,0	46,0	11,5	дорожні знаки
4	вул. Драгоманова, 27 - 31	25	375,0	287,5	34,5	дорожні знаки
5	вул. Драгоманова, 40-д	24	360,0	276,0	23,0	дорожні знаки
6	вул. Ілліча, 1	11	165,0	126,5	11,5	дорожні знаки
7	вул. Леніна, 39	28	420,0	322,0	34,5	дорожні знаки
8	вул. Привокзальна, 3	25	375,0	287,5	23,0	дорожні знаки
9	вул. Ревуцького, 1/38 - 40, вул. Декабристів, 12/37	37	555,0	425,5	46,0	дорожні знаки
10	вул. Ревуцького, 14 - 22	6	90,0	69,0	11,5	дорожні знаки
11	вул. Сормовська, 15 (навпроти ринку "Дарницький")	27	405,0	310,5	34,5	дорожні знаки
12	вул. Ялтинська, 7 - 5	32	480,0	368,0	34,5	дорожні знаки
13	Проїзд між вул. Ревуцького та просп. Бажана (ст.м. "Харківська")	25	375,0	287,5	34,5	дорожні знаки
14	просп. Бажана (ст.м. "Харківська", майданчик №1)	10	250,0	115,0	11,5	дорожні знаки
15	просп. Бажана (з парної сторони біля ст.м. "Позняки")	12	180,0	138,0	11,5	дорожні знаки

16	просп. Григоренка, 24 - 28	35	525,0	402,5	46,0	дорожні знаки
17	шосе Харківське, 151	7	105,0	80,5	11,5	дорожні знаки
18	шосе Харківське, 201/203	88	1320,0	1012,0	103,5	дорожні знаки
	Спеціально обладнані майданчики для паркування					
	Територіальне розміщення паркувального майданчика (III зона)					
1	вул. Ахматової, 15	45	1125,0	517,5	57,5	дорожні знаки
2	вул. Ахматової, 35-а - 35-б	46	1150,0	529,0	57,5	дорожні знаки
3	вул. Ахматової, 37 - 35-а	89	2225,0	1023,5	103,5	дорожні знаки
4	вул. Ахматової, 44 - 46	54	1350,0	621,0	57,5	дорожні знаки
5	вул. Ахматової, 45 - 47	58	1450,0	667,0	69,0	дорожні знаки
6	вул. Бориспільська, 3/3	33	825.0	379,5	34,5	дорожні знаки
7	вул. Бориспільська, 12	129	3225,0	1483,5	149,5	дорожні знаки
8	вул. Бориспільська, 12-в	11	275,0	126,5	11,5	дорожні знаки
9	вул. Бориспільська, 17	50	1250,0	575,0	57,5	дорожні знаки
10	вул. Бориспільська, 19	151	3775,0	1736,5	172,5	дорожні знаки
11	вул. Бориспільська, 40	35	875,0	402,5	46	дорожні знаки
12	вул. Ващенка (навпроти буд. №5-7 та між 50-а Садова вул., -53-а Садова вул.)	30	750,0	345,0	34,5	дорожні знаки
13	вул. Ващенка, 7 (між 52 та 53 вул. Садовою)	17	425,0	195,5	23,0	дорожні знаки
14	вул. Вербицького, 1-а	46	1150,0	529,0	57,5	дорожні знаки
15	вул. Вербицького, 1, 1-а	300	7500,0	3450,0	345,0	дорожні знаки
16	вул. Вереснева, 24	120	3000,0	1380,0	138,0	дорожні знаки
17	вул. Вишняківська, 1	75	1875,0	862,5	92,0	дорожні знаки
18	вул. Вишняківська, 8-б	20	500,0	230,0	23,0	дорожні знаки
19	вул. Вишняківська, 13	58	1450,0	667,0	69,0	дорожні знаки
20	вул. Драгоманова, 6-а	94	2350,0	1081,0	103,5	дорожні знаки
21	вул. Драгоманова, 8	37	925,0	425,5	46,0	дорожні знаки
22	вул. Драгоманова, 13/10	55	1375,0	632,5	69,0	дорожні знаки
23	вул. Драгоманова, 23-б	111	2775,0	1276,5	126,5	дорожні знаки
24	вул. Драгоманова, 31-б	183	4575,0	2104,5	207,0	дорожні знаки
25	вул. Драгоманова, 35/55	80	2000,0	920,0	92,0	дорожні знаки
26	вул. Драгоманова, 40-е	28	700,0	322,0	34,5	дорожні знаки
27	вул. Драгоманова, 42	85	2125,0	977,5	103,5	дорожні знаки
28	вул. Зарічна, навпроти буд. 16	22	550,0	253,0	23	дорожні знаки
29	вул. Здолбунівська (з тильної сторони буд. №1-н по вул. Драгоманова)	30	750,0	345,0	34,5	дорожні знаки
30	вул. Здолбунівська (озеро Гарячка)	63	1575,0	724,5	69,0	дорожні знаки
31	вул. Здолбунівська, 2	33	825,0	379,5	34,5	дорожні знаки
32	вул. Здолбунівська, 4 - 6	70	1750,0	805,0	80,5	дорожні знаки
33	вул. Здолбунівська, 6	40	1000,0	460,0	46	дорожні знаки
34	вул. Здолбунівська, 11-а	44	1100,0	506,0	46	дорожні знаки
35	вул. Здолбунівська, 13	33	825,0	379,5	34,5	дорожні знаки
36	вул. Здолбунівська, 15 (заїзд з вул. Драгоманова)	148	3700,0	1702,0	172,5	дорожні знаки
37	вул. Колектора, 17	438	10950,0	5037,0	506	дорожні знаки
38	вул. Колекторна, біля оз. Небреж (майданчик №1)	50	1250,0	575,0	57,5	дорожні знаки
39	вул. Колекторна (навпроти буд. №7 по вул. Ващенка)	105	2625,0	1207,5	126,5	дорожні знаки
40	вул. Кошиця, 1/38	32	800,0	368,0	34,5	дорожні знаки
41	вул. Крушельницької, 15-а	31	775,0	356,5	34,5	дорожні знаки
42	вул. Леніна, 55 (Бортничі)	50	1250,0	575,0	57,5	дорожні знаки
43	вул. Леніна, 59 (Бортничі)	50	1250,0	575,0	57,5	дорожні знаки
44	вул. Леніна, 65 (навпроти) (Бортничі)	55	1375,0	632,5	69,0	дорожні знаки

45	вул. Любарського, 10-н	50	1250,0	575,0	57,5	дорожні знаки
46	вул. Мишуги, 4/1	50	1250,0	575,0	57,5	дорожні знаки
47	вул. Новодарницька, 1	56	1400,0	644,0	69,0	дорожні знаки
48	вул. Пчілки Олени, 2	86	2150,0	989,0	103,5	дорожні знаки
49	вул. Пчілки Олени, 2 - 2-а	23	575,0	264,5	23,0	дорожні знаки
50	вул. Пчілки Олени, 3-а	89	2225,0	1023,5	103,5	дорожні знаки
51	вул. Ревуцького, 1 (вздовж автостоянки)	50	1250,0	575,0	57,5	дорожні знаки
52	вул. Ревуцького, 15	24	600,0	276,0	23,0	дорожні знаки
53	вул. Ревуцького, 19/1	72	1800,0	828,0	80,5	дорожні знаки
54	вул. Ревуцького, навпроти буд. 25	80	2000,0	920,0	92,0	дорожні знаки
55	вул. Ревуцького, 36/2	20	500,0	230,0	23,0	дорожні знаки
56	вул. Ревуцького, 42	100	2500,0	1150,0	115,0	дорожні знаки
57	вул. Руденко Л., 10-а	72	1800,0	828,0	80,5	дорожні знаки
58	вул. Сортувальна, 2	84	2100,0	966,0	92,0	дорожні знаки
59	вул. Сортувальна, 11-а	80	2000,0	920,0	92,0	дорожні знаки
60	вул. Староборисполільська (ст.м. "Червоний хутір", майданчик №1) ("перехоплюючий")	35	875,0	402,5	46,0	дорожні знаки/в'їзний та виїзний термінал
61	вул. Староборисполільська (ст.м. "Червоний хутір", майданчик №2) ("перехоплюючий")	59	1475,0	678,5	69,0	дорожні знаки/в'їзний та виїзний термінал
62	вул. Ташкентська (ст.м. "Бориспільська")	33	825,0	379,5	34,5	дорожні знаки
63	вул. Тепловозна, 18-20	42	1050,0	483,0	46	дорожні знаки
64	вул. Трускавецька, 6-в	28	700,0	322,0	34,5	дорожні знаки
65	вул. Урлівська, 4-а	72	1800,0	828,0	80,5	дорожні знаки
66	вул. Урлівська (навпроти буд. 10-а)	56	1400,0	644,0	69	дорожні знаки
67	вул. Урлівська, 34-а	165	4125,0	1897,5	195,5	дорожні знаки
68	вул. Чавдар, 1 - 3	40	1000,0	460,0	46,0	дорожні знаки
69	вул. Чавдар, 2 (навпроти)	17	425,0	195,5	23,0	дорожні знаки
70	вул. Чавдар, 3 - 5 (навпроти будинків)	23	575,0	264,5	23,0	дорожні знаки
71	вул. Чавдар, 22 - 24 (навпроти будинку)	60	1500,0	690,0	69,0	дорожні знаки
72	набережна Дніпровська, 19 (навпроти будинку)	51	1275,0	586,5	57,5	дорожні знаки
73	набережна Дніпровська, 22-в	29	725,0	333,5	34,5	дорожні знаки
74	набережна Дніпровська, 26-а	80	2000,0	920,0	92,0	дорожні знаки
75	набережна Дніпровська, біля буд. 33-а	73	1825,0	839,5	80,5	дорожні знаки
76	перетин вул. Вінграновського та вул. Поліська	31	775,0	356,5	34,5	дорожні знаки
77	перетин вул. Вінграновського та вул. Хвильового	28	700,0	322,0	34,5	дорожні знаки
78	перетин вул. Здолбунівської та вул. Тепловозної (майданчик №1)	60	1500,0	690,0	69,0	дорожні знаки
79	перетин вул. Здолбунівської та вул. Тепловозної (майданчик №2)	100	2500,0	1150,0	115,0	дорожні знаки
80	просп. Бажана (з непарної сторони під шляхопроводом ст.м. Осокорки)	40	1000,0	460,0	46,0	дорожні знаки
81	просп. Бажана (з парної сторони під шляхопроводом ст.м. Осокорки)	50	1250,0	575,0	57,5	дорожні знаки

82	просп. Бажана (з парної сторони біля шляхопроводу ст. метро "Осокорки")	137	3425,0	1575,5	161,0	дорожні знаки
83	просп. Бажана (ст. метро "Харківська", майданчик під шляхопроводом)	49	1225,0	563,5	57,5	дорожні знаки
84	просп. Бажана, біля буд. 3-А	74	1850	851,0	80,5	дорожні знаки
85	просп. Бажана, майданчики № 1, № 2 (між вул. Л. Руденко та просп. П. Григоренка)	171	4275,0	1966,5	195,5	дорожні знаки
86	просп. Бажана (навпроти буд.8)	73	1825,0	839,5	80,5	дорожні знаки
87	просп. Бажана, 36	42	1050,0	483,0	46,0	дорожні знаки
88	просп. Бажана, 8-б	30	750,0	345,0	34,5	дорожні знаки
89	просп. Бажана (навпроти буд. №24/1-26)	99	2475,0	1138,5	115,0	дорожні знаки
90	просп. Бажана, 30	226	5670,0	2599,0	253,0	дорожні знаки
91	просп. Бажана, 32	94	2350,0	1081,0	103,5	дорожні знаки
92	просп. Бажана (ст.м. "Славутич") (перехоплюючий)	200	5000,0	2300,0	230,0	дорожні знаки/в'їзний та виїзний термінал
93	просп. Григоренка-вул. Здолбунівська (майданчик №1)	77	1925,0	885,5	92,0	дорожні знаки
94	просп. Григоренка-вул. Здолбунівська (майданчик №2)	73	1825,0	839,5	80,5	дорожні знаки
95	просп. Григоренка (на перетині з вул. О. Пчілки)	100	2500,0	1150,0	115,0	дорожні знаки
96	просп. Григоренка, 1	72	1800,0	828,0	80,5	дорожні знаки
97	просп. Григоренка (навпроти буд. № 1)	150	3750,0	1725,0	172,5	дорожні знаки
98	просп. Григоренка (біля буд. №2 по вул. О. Пчілки)	18	450,0	207,0	23,0	дорожні знаки
99	просп. Григоренка (навпроти буд. "№ 5)	150	3750,0	1725,0	172,5	дорожні знаки
100	просп. Григоренка, 7	50	1250,0	575,0	57,5	дорожні знаки
101	просп. Григоренка (біля буд. №9 по вул. Гришка М.)	8	120,0	92,0	11,5	дорожні знаки
102	просп. Григоренка, 13	109	2725,0	1253,5	126,5	дорожні знаки
103	просп. Григоренка, 14 - 16	111	2775,0	1276,5	126,5	дорожні знаки
104	просп. Григоренка, 26-а	174	4350,0	2001,0	195,5	дорожні знаки
105	просп. Григоренка, 28-б	89	2225,0	1023,5	103,5	дорожні знаки
106	просп. Григоренка, 31	60	1500,0	690,0	69,0	дорожні знаки
107	просп. Григоренка, 36-38	256	6400,0	2944,0	299,0	дорожні знаки
108	просп. Григоренка, 38	65	1625,0	747,5	80,5	дорожні знаки
109	просп. Григоренка, 40 (розподільча смуга)	20	500,0	230,0	23,0	дорожні знаки
110	просп. Григоренка, 40/1	38	950,0	437,0	46,0	дорожні знаки
111	просп. Григоренка, розподільча смуга (навпроти будинків на вул. Мишуги, 10,12)	113	2825,0	1299,5	126,5	дорожні знаки
112	шосе Харківське, 146	58	1450,0	667,0	69,0	дорожні знаки
113	шосе Харківське, 148	27	675,0	310,5	34,5	дорожні знаки
114	шосе Харківське, 156	35	875,0	402,5	46,0	дорожні знаки
115	шосе Харківське, 158	24	600,0	276,0	23,0	дорожні знаки
116	шосе Харківське, 160-а	35	875,0	402,5	46,0	дорожні знаки
117	шосе Харківське, 168-є	35	875,0	402,5	46,0	дорожні знаки
118	шосе Харківське, 174-а	55	1375,0	632,5	69,0	дорожні знаки

119	шосе Харківське, 180/21	74	1850,0	851,0	80,5	дорожні знаки
	Деснянський р-н					
	Відведені майданчики для паркування					
	Територіальне розміщення паркувального майданчика (III зона)					
1	вул. Бальзака (від вул. Градинська до вул. Лаврухіна)	8	120,0	92,0	11,5	дорожні знаки
2	вул. Біломорська (навпроти ТЦ "Даринок")	20	300,0	230,0	23,0	дорожні знаки
3	вул. Братиславська (ринок "Лісовий")	48	720,0	552,0	57,5	дорожні знаки
4	вул. Братиславська (ринок "Юність")	8	120,0	92,0	11,5	дорожні знаки
5	вул. Братиславська, 3/1	21	315,0	241,5	23,0	дорожні знаки
6	вул. Електротехнічна (ринок "Фермер" - ринок "Троєщина") (для легкових автомобілів і мотоциклів)	104	1560,0	1196,0	115,0	дорожні знаки
7	вул. Електротехнічна, 2 (ринок "Глорія")	154	3850,0	1771,0	172,5	дорожні знаки
8	вул. Кіото, 23	17	255,0	195,5	23,0	дорожні знаки
9	вул. Лаврухіна М. (біля ТЦ "Район)	15	225,0	172,5	23,0	дорожні знаки
10	вул. Миропільська (ринок "Лісовий")	40	600,0	460,0	46,0	дорожні знаки
11	вул. Мурманська (біля АЗС)	12	180,0	138,0	11,5	дорожні знаки
12	вул. Попудренка (ст. м. "Лісова")	14	210,0	161,0	11,5	дорожні знаки
13	вул. Попудренка, 52-а	6	90,0	69,0	11,5	дорожні знаки
14	вул. Шолом-Алейхема (проїзд між ринками)	26	390,0	299,0	34,5	дорожні знаки
15	просп. Броварський (ст.м. "Лісова")	18	270,0	207,0	34,5	дорожні знаки
16	просп. Броварський (ст.м. "Чернігівська")	5	75,0	57,5	11,5	дорожні знаки
17	просп. Московський (парк Дружби Народів (сезонний з 01.05 по 01.09)	230	5750,0	2645,0	264,5	дорожні знаки
	Спеціально обладнані майданчики для паркування					
	Територіальне розміщення паркувального майданчика (III зона)					
1	вул. Бальзака, 1-а (вздовж лінії швидкісного трамвая)	100	2500,0	1150,0	115,0	дорожні знаки
2	вул. Бальзака, 3-а (вздовж лінії швидкісного трамвая)	52	1300,0	598,0	57,5	дорожні знаки
3	вул. Бальзака (навпроти будинку №4) (вздовж лінії швидкісного трамвая)	61	1525,0	701,5	69,0	дорожні знаки
4	вул. Бальзака, 6	33	825,0	379,5	34,5	дорожні знаки
5	вул. Бальзака, 8-г (вздовж лінії швидкісного трамвая)	112	2800,0	1288,0	126,5	дорожні знаки
6	вул. Бальзака, 10-а (вздовж лінії швидкісного трамвая)	111	2775,0	1276,5	126,5	дорожні знаки
7	вул. Бальзака, 16 - 18 (вздовж лінії швидкісного трамвая)	110	2750,0	1265,0	126,5	дорожні знаки
8	вул. Бальзака, 28-а (вздовж лінії швидкісного трамвая)	133	3325,0	1529,5	149,5	дорожні знаки
9	вул. Бальзака, 40-а (вздовж лінії швидкісного трамвая)	210	5250,0	2415,0	241,5	дорожні знаки
10	вул. Бальзака, 46-а (вздовж лінії швидкісного трамвая)	133	3325,0	1529,5	149,5	дорожні знаки

11	вул. Бальзака, 49-а (вздовж лінії швидкісного трамвая)	77	1925,0	885,5	80,5	дорожні знаки
12	вул. Бальзака, 52/22 (вздовж лінії швидкісного трамвая)	27	675,0	310,5	34,5	дорожні знаки
13	вул. Бальзака, 53-а (вздовж лінії швидкісного трамвая)	130	3250,0	1495,0	149,5	дорожні знаки
14	вул. Бальзака, 55-а (вздовж лінії швидкісного трамвая)	151	3775,0	1736,5	172,5	дорожні знаки
15	вул. Бальзака, 57 (між а/с № 6 та мостом) (вздовж лінії швидкісного трамвая)	63	1575,0	724,5	69,0	дорожні знаки
16	вул. Бальзака, 61-б (вздовж лінії швидкісного трамвая)	22	550,0	253,0	23,0	дорожні знаки
17	вул. Бальзака, 63-а (вздовж лінії швидкісного трамвая)	111	2775,0	1276,5	126,5	дорожні знаки
18	вул. Бальзака, 65/1 (вздовж лінії швидкісного трамвая)	133	3325,0	1529,5	149,5	дорожні знаки
19	вул. Бальзака, 72-а (вздовж лінії швидкісного трамвая)	111	2775,0	1276,5	126,5	дорожні знаки
20	вул. Бальзака, 73 (вздовж лінії швидкісного трамвая)	151	3775,0	1736,5	172,5	дорожні знаки
21	вул. Бальзака, 77-а (вздовж лінії швидкісного трамвая)	145	3625,0	1667,5	172,5	дорожні знаки
22	вул. Бальзака, 82-а (вздовж лінії швидкісного трамвая)	139	3475,0	1598,5	161,0	дорожні знаки
23	вул. Бальзака, 83-а (вздовж лінії швидкісного трамвая)	163	4075,0	1874,5	184,0	дорожні знаки
24	вул. Бальзака, 91/29-а	18	450,0	207,0	23,0	дорожні знаки
25	вул. Бальзака, 94-а (вздовж лінії швидкісного трамвая)	111	2775,0	1276,5	126,5	дорожні знаки
26	вул. Бальзака (біля вул. Польова) (вздовж лінії швидкісного трамвая) (штрафмайданчик)	103	2575,0	1184,5	115,0	дорожні знаки
27	перетин вул. Бальзака та вул. Данькевича	50	1250,00	575,0	57,5	дорожні знаки
28	вул. Беретті Вікентія, 4 - 8	30	750,0	345,0	34,5	дорожні знаки
29	вул. Братиславська, 3	45	1125,0	517,5	57,5	дорожні знаки
30	вул. Братиславська, 6 - 8	44	1100,0	506,0	46,0	дорожні знаки
31	вул. Братиславська, 9	133	3330,0	1529,5	149,5	дорожні знаки
32	вул. Братиславська, 9/1	35	875,0	402,5	46,0	дорожні знаки
33	вул. Братиславська, 14-а	70	1750,0	805,0	80,5	дорожні знаки
34	вул. Братиславська, 34	196	4900,0	2254,0	230,0	дорожні знаки
35	вул. Братиславська, 38	28	700,0	322,0	34,5	дорожні знаки
36	вул. Волкова, 2	44	1100,0	506,0	46,0	дорожні знаки
37	вул. Волкова, 4	22	330,00	253,0	23,0	дорожні знаки
38	вул. Волкова, 8-а	78	1950,0	897,0	92,0	дорожні знаки
39	вул. Волкова, 14 - 16	90	2250,0	1035,0	103,5	дорожні знаки
40	вул. Градинська, 14 - 18	15	225,0	172,5	23,0	дорожні знаки
41	вул. Данькевича, 16	107	2675,0	1230,5	126,5	дорожні знаки
42	вул. Електротехнічна (від вул. Сабурова до а/с "Обрій-2000")	208	5200,0	2392,0	218,5	дорожні знаки
43	вул. Електротехнічна, (біля ГКБ "Алмаз")	50	1250,0	575,0	57,5	дорожні знаки
44	вул. Електротехнічна, 9 (навпроти)	10	250,0	115,0	11,5	дорожні знаки
45	вул. Електротехнічна, 63 (біля ГБК "Омега"), майданчик №1	44	1100,0	506,0	46,0	дорожні знаки

46	вул. Електротехнічна, 63 (біля ГБК "Омега"), майданчик №2	55	1375,0	632,5	69,0	дорожні знаки
47	вул. Жукова, 21-а	36	900,0	414,0	46,0	дорожні знаки
48	вул. Жукова, 26	33	825,0	379,5	34,5	дорожні знаки
49	вул. Жукова, 55/6	25	625,0	287,5	34,5	дорожні знаки
50	перехрестя вул. Жукова та вул. Шолом Алейхема	40	1000,0	460,0	46,0	дорожні знаки
51	вул. Закревського, 12	22	550,0	253,0	23,0	дорожні знаки
52	вул. Закревського, 42	122	3050,0	1403,0	138,0	дорожні знаки
53	вул. Закревського, 42 (навпроти буд. 91)	78	1950,0	897,0	92,0	дорожні знаки
54	вул. Закревського, 63 (навпроти)	40	1000,0	460,0	46,0	дорожні знаки
55	вул. Закревського, 65 - 67	44	1100,0	506,0	46,0	дорожні знаки
56	вул. Закревського, 93	49	1225,0	563,5	57,5	дорожні знаки
57	вул. Закревського, 93 (гаражний кооператив "Північ", майданчик №2)	22	550,0	253,0	23,0	дорожні знаки
58	вул. Закревського, 93 (гаражний кооператив "Північ", майданчик №3)	22	550,0	253,0	23,0	дорожні знаки
59	вул. Закревського, 95 - 97 (майданчик №2)	20	500,0	230,0	23,0	дорожні знаки
60	вул. Закревського, 97 - 95	33	825,0	379,5	34,5	дорожні знаки
61	вул. Закревського, 97-а (майданчик № 2)	26	650,0	299,0	34,5	дорожні знаки
62	перетин вул. Закревського - Милославської	38	950,0	437,0	46,0	дорожні знаки
63	перетин вул. Закревського та Милославської (майданчик 2)	81	2025,0	931,5	92,0	дорожні знаки
64	вул. Кіото, 5-9	104	2600,0	1196,0	115,0	дорожні знаки
65	вул. Курчатова, 3	28	700,0	322,0	34,5	дорожні знаки
66	вул. Курчатова, 5	28	700,0	322,0	34,5	дорожні знаки
67	вул. Лісківська, 11	67	1675,0	770,5	80,5	дорожні знаки
68	вул. Лісківська, 20 - 22	30	750,0	345,0	34,5	дорожні знаки
69	вул. Лісківська, 24	17	425,0	195,5	23,0	дорожні знаки
70	вул. Лісківська (навпроти буд. № 28-26)	35	875,0	402,5	46,0	дорожні знаки
71	вул. Макаренка (біля "Радосинь")	17	425,0	195,5	23,0	дорожні знаки
72	вул. Милославська, 2	22	550,0	253,0	23,0	дорожні знаки
73	вул. Милославська, 19 - 21	33	495,0	379,5	34,5	дорожні знаки
74	вул. Милославська, 25	33	825,0	379,5	34,5	дорожні знаки
75	вул. Милославська, 31 - 35	19	285,0	218,5	23,0	дорожні знаки
76	вул. Милославська, 41 - 47	111	2775,0	1276,5	126,5	дорожні знаки
77	вул. Милославська, 49	44	1100,0	506,0	46,0	дорожні знаки
78	вул. Милославська, 49	23	345,0	264,5	23,0	дорожні знаки
79	вул. Милославська (навпроти буд. № 74/9 - 79/15 по просп. В.Маяковського)	30	750,0	345,0	34,5	дорожні знаки
80	вул. Мілютенка, 19-а	60	1500,0	690,0	69,0	дорожні знаки
81	вул. Мілютенка, 28	60	1500,0	690,0	69,0	дорожні знаки
82	вул. Мілютенка, 42	33	825,0	379,5	34,5	дорожні знаки
83	вул. Мілютенка, 44	44	1100,0	506,0	46,0	дорожні знаки
84	вул. Пухівська, 2	33	825,0	379,5	34,5	дорожні знаки
85	вул. Радунська, 26	22	550,0	253,0	23,0	дорожні знаки
86	вул. Радунська, 42/10	25	375,0	287,5	34,5	дорожні знаки
87	перетин вул. Сабурова та вул. Електротехнічної	53	1325,0	609,5	57,5	дорожні знаки
88	вул. Цвєтаєвої, 14 - 16	33	495,0	379,5	34,5	дорожні знаки

89	вул. Червоногвардійська, 22-а	22	550	253,0	23,0	дорожні знаки
90	вул. Шолом-Алейхема, 1	14	350,0	161,0	11,5	дорожні знаки
91	вул. Шолом-Алейхема, 5-в	270	6750,0	3105,0	310,5	дорожні знаки
92	вул. Шолом-Алейхема, 6-а	100	2500,0	1150,0	115,0	дорожні знаки
93	вул. Шолом-Алейхема, 17-б	19	475,0	218,5	23,0	дорожні знаки
94	вул. Шолом-Алейхема, 21/25 на перетині з вул. Жукова	28	700,0	322,0	34,5	дорожні знаки
95	просп. Броварський (біля с.м. "Лісова") ("перехоплюючий")	163	4075,0	1874,5	184,0	дорожні знаки/в'їзний та виїзний термінал
96	просп. Ватутіна (Північний міст)	283	7075,0	3254,5	322,0	дорожні знаки
97	просп. Ватутіна, 3-а	200	5000,0	2300,0	230,0	дорожні знаки
98	на розі просп. Ватутіна та вул. Драйзера	80	2000,0	920,0	92,0	дорожні знаки
99	просп. Лісовий, 6	44	1100,0	506,0	46,0	дорожні знаки
100	просп. Лісовий, 26	33	825,0	379,5	34,5	дорожні знаки
101	просп. Лісовий, 43-а	40	1000,0	460,0	46,0	дорожні знаки
102	просп. Маяковського, 31	32	800,0	368,0	34,5	дорожні знаки
103	просп. Маяковського, 47	94	2350,0	1081,0	103,5	дорожні знаки
104	Ріг вул. Братиславської та вул. Шолом-Алейхема	130	3250	1495	149,5	дорожні знаки
	Дніпровський р-н					
	Відведені майданчики для паркування					
	Територіальне розміщення паркувального майданчика (III зона)					
1	бульв. Перова, 15	20	300,0	230,0	23,0	дорожні знаки
2	бульв. Перова, 19-а	46	690,0	529,0	57,5	дорожні знаки / паркомат
3	бульв. Перова, 23	9	135,0	103,5	11,5	дорожні знаки / паркомат
4	бульв. Перова, 30 - 32	22	330,0	253,0	23,0	дорожні знаки
5	бульв. Перова, 36	15	225,0	172,5	23,0	дорожні знаки
6	бульв. Перова, 40	13	195,0	149,5	11,5	дорожні знаки
7	вул. Луначарського, 10	7	105,0	80,5	11,5	дорожні знаки
8	вул. Малишка, 3	88	1320,0	1012,0	103,5	дорожні знаки/ паркомати
9	вул. Микитенка (біля авторинку)	69	1725,0	793,5	80,5	дорожні знаки
10	вул. Микитенка (вздовж авторинку)	20	300,0	230,0	23,0	дорожні знаки / паркомат
11	вул. Микитенка, 5 - 1/38	8	120,0	92,0	11,5	дорожні знаки
12	вул. Миропільська, 23/16	8	120,0	92,0	11,5	дорожні знаки
13	вул. Миропільська, 35 - 27/16	48	720,0	552,0	57,5	дорожні знаки
14	вул. Окіпної Р., 3	15	225,0	172,5	23,0	дорожні знаки
15	вул. Раскової М., 8 - 8-а, 19 - 9	45	675,0	517,5	57,5	дорожні знаки
16	вул. Стальського (авторинок)	40	460,0	460,0	46,0	дорожні знаки/паркомат
17	вул. Стальського, 34/2 - 4	24	360,0	276,0	23,0	дорожні знаки
18	острів Венеціанський (ст.м."Гідропарк")	20	500,0	230,0	23,0	дорожні знаки
19	проїзд між просп. Броварським та вул. Малишка	18	270,0	207,0	34,5	дорожні знаки
20	просп. Броварський (ст. м. "Дарниця")	30	450,0	345,0	34,5	дорожні знаки
21	просп. Броварський (ст.м."Гідропарк") Північна сторона (сезонний з 01.05 по 01.09)	54	810,0	621,0	57,5	дорожні знаки
22	просп. Ватутіна (біля Московського мосту) (сезонний з 01.05 по 01.09)	302	7550,0	3473,0	345,0	дорожні знаки

23	просп. Возз'єднання, 15	15	225,0	172,5	23,0	дорожні знаки
24	біля Московського мосту, урочище "Чорторий" (сезонний з 01.05 по 01.09)	300	7500,0	3450,0	345,0	дорожні знаки
	Спеціально обладнані майданчики для паркування					
	Територіальне розміщення паркувального майданчика (III зона)					
1	бульв. Гашека Я, 18, 17	60	1500,0	690,0	69,0	дорожні знаки
2	бульв. Перова, 21	30	750,0	345,0	34,5	дорожні знаки
3	бульв. Перова, 27-а	64	1600,0	736,0	69,0	дорожні знаки
4	вул. Азербайджанська, перетин з вул. Червоногвардійською	56	1400,0	644,0	69,0	дорожні знаки
5	вул. Алма-Атинська, 41-б	44	1100,0	506,0	46,0	дорожні знаки
6	вул. Алма-Атинська, 74	20	500,0	230,0	23,0	дорожні знаки
7	вул. Березняківська, 17	200	5000,0	2300,0	230,0	дорожні знаки
8	вул. Березняківська, 19	200	5000,0	2300,0	230,0	дорожні знаки
9	вул. Березняківська, 21	18	450,0	207,0	23,0	дорожні знаки
10	вул. Будівельників, 12 (8-б, 8)	28	700,0	322,0	34,5	дорожні знаки
11	вул. Вершигори, (навпроти буд. № 3-5)	70	1750,0	805,0	80,5	дорожні знаки
12	вул. Вершигори, 2 (навпроти)	450	11250,0	5175,0	517,5	дорожні знаки
13	вул. Вершигори, 2 (навпроти у розворотному кільці)	100	2500,0	1150,0	115,0	дорожні знаки
14	вул. Вершигори, 9, 9-а	17	425,0	195,5	23,0	дорожні знаки
15	вул. Воскресенська, 2-а	160	4000,0	1840,0	184,0	дорожні знаки
16	вул. Жмаченка, 7	40	600,0	460,0	46,0	дорожні знаки
17	вул. Жмаченка, 9	36	900,0	414,0	46,0	дорожні знаки
18	вул. Запорожця, 26	22	550,0	253,0	23,0	дорожні знаки
19	вул. Калачівська, 11	30	750,0	345,0	34,5	дорожні знаки
20	вул. Кармалюка, 47	35	875,0	402,5	46,0	дорожні знаки
21	вул. Каунаська, 4/6	29	725,0	333,5	34,5	дорожні знаки
22	вул. Каунаська, 6/1	18	450,0	207,0	23,0	дорожні знаки
23	вул. Космічна, 6 - 8	26	650,0	299,0	34,5	дорожні знаки
24	вул. Курнатовського, 2	247	6180,0	2840,5	287,5	дорожні знаки
25	вул. Микільсько-Слобідська, 1-а	50	1250,0	575,0	69	дорожні знаки
26	вул. Микільсько-Слобідська, 5-а	34	510,0	391,0	34,5	дорожні знаки
27	вул. Микільсько-Слобідська, 6/2	200	5000,0	2300,0	230,0	дорожні знаки
28	вул. Микільсько-Слобідська, 6/2	44	1100,0	506,0	46,0	дорожні знаки
29	вул. Миропільська, 35-б	111	2775,0	1276,5	126,5	дорожні знаки
30	вул. Миропільська, 37-в	25	625,0	287,5	34,5	дорожні знаки
31	вул. Мініна, 4	26	650,0	299,0	34,5	дорожні знаки
32	вул. Окіпної Р., 4-б	37	925,0	425,5	46,0	дорожні знаки
33	вул. Панельна, 2	500	12500,0	5750,0	575,0	дорожні знаки
34	вул. Попудренка, 44	45	1125,0	517,5	57,5	дорожні знаки
35	вул. Празька, 18-а	35	875,0	402,5	46,0	дорожні знаки
36	вул. Райдужна, 37	39	975,0	448,5	46,0	дорожні знаки
37	вул. Раскової М., 52-в	80	2000,0	920,0	92,0	дорожні знаки
38	вул. Серафимовича, 3-а - 3/1	17	425,0	195,5	23,0	дорожні знаки
39	вул. Серафимовича, 19-а	43	1075,0	494,5	46,0	дорожні знаки
40	вул. Сиваська, 1	70	1750,0	805,0	80,5	дорожні знаки
41	вул. Стальського, 29	595	14875,0	6842,5	690,0	дорожні знаки
42	вул. Труханівська (біля Московського мосту) (майданчик №1) (сезонний з 01.05 по 01.09)	100	2500,0	1150,0	115,0	дорожні знаки
43	вул. Труханівська (біля Московського мосту) (майданчик №2) (штрафмайданчик)	183	4575,0	2104,5	207,0	дорожні знаки
44	вул. Челябінська, навпроти буд. 15-а	40	1000,0	460,0	46,0	дорожні знаки
45	набережна Дніпровська, 7	59	1475,0	678,5	69,0	дорожні знаки

46	провул. Сеноманський, 16	100	2500,0	1150,0	115,0	дорожні знаки
47	просп. Броварський (Гідропарк біля мосту "Метро")	54	1350,0	621,0	57,5	дорожні знаки
48	просп. Броварський (ст. м."Гідропарк")	296	7400,0	3404,0	345,0	дорожні знаки
49	просп. Ватутіна Генерала, 14-а	58	1450,0	667,0	69,0	дорожні знаки
50	просп. Ватутіна Генерала, 18	50	1250,0	575,0	57,5	дорожні знаки
51	просп. Ватутіна Генерала, 26	240	6000,0	2760,0	276,0	дорожні знаки
52	просп. Ватутіна Генерала, 26 (навпроти)	260	6500,0	2990,0	299,0	дорожні знаки
53	просп. Ватутіна Генерала, 30	220	5500,0	2530,0	253,0	дорожні знаки
54	просп. Ватутіна Генерала, 30 (навпроти)	300	7500,0	3450,0	345,0	дорожні знаки
55	просп. Визволителів, 9 - 11	29	725,0	333,5	34,5	дорожні знаки
56	просп. Возз'єднання, 21	47	1175,0	540,5	57,5	дорожні знаки
57	просп. Гагаріна, 15	45	1125,0	517,5	57,5	дорожні знаки
58	просп. Навої Алішера, 1-а	72	1800,0	828,0	80,5	дорожні знаки
59	просп. Тичини, 6-а	22	550,0	253,0	23,0	дорожні знаки
60	ріг вул. Райдужної та вул. М.Черемшини	60	1500,0	690,0	69,0	дорожні знаки
	Оболонський р-н					
	Відведені майданчики для паркування					
	Територіальне розміщення паркувального майданчика (III зона)					
1	вул. Вербова, 17 (книжковий ринок)	24	360,0	276,0	23,0	дорожні знаки / паркомати
2	вул. Вербова, 21 (речовий ринок)	64	960,0	736,0	69,0	дорожні знаки / паркомати
3	вул. Вовчка М., 21	20	300,0	230,0	23,0	дорожні знаки
4	вул. Героїв Дніпра, 32, 43	42	630,0	483,0	46,0	дорожні знаки
5	вул. Малиновського, 12	29	435,0	333,5	34,5	дорожні знаки
6	вул. Малиновського, 12 (проїжджа частина)	12	180,0	138,0	11,5	дорожні знаки
7	вул. Новокостянтинівська, 17	40	600,0	460,0	46,0	дорожні знаки
8	вул. Прирічна, 5-а (сезонний з 01.05 по 31.08)	12	180,0	138,0	11,5	дорожні знаки
9	вул. Скляренка, 5	17	425,0	195,5	23,0	дорожні знаки
10	вул. Тимошенка, 13-а	105	1795,0	1207,5	115,0	дорожні знаки
11	вул. Фрунзе, 160/20	15	375,0	172,5	23,0	дорожні знаки
12	вул. Хвойки, 18/14	22	330,0	253,0	23,0	дорожні знаки
13	вул. Хвойки - Аляб'єва	15	225,0	172,5	23,0	дорожні знаки
14	пл. Фрунзе, 1	23	345,0	264,5	23,0	дорожні знаки
15	просп. Московський, 6 - 8	41	615,0	471,5	46,0	дорожні знаки
16	просп. Московський, 10	8	120,0	92,0	11,5	дорожні знаки
17	просп. Оболонський, 14 - 16, 13-9-а ТРЦ "Дрімтаун")	129	1935,0	1483,5	149,5	дорожні знаки
18	просп. Оболонський, 15	8	120,0	92,0	11,5	дорожні знаки
19	просп. Оболонський (навпроти буд. № 18) (ТРЦ "Дрімтаун")	8	120,0	92,0	11,5	дорожні знаки
20	просп. Оболонський (навпроти буд. 28-30)	16	240,0	184,0	23,0	дорожні знаки
21	просп. Оболонський, 52	3	45,0	34,5	11,5	дорожні знаки
22	просп. Оболонський, 52 - 52-а	36	540,0	414,0	46,0	дорожні знаки
	Спеціально обладнані майданчики для паркування					
	Територіальне розміщення паркувального майданчика (III зона)					
1	Велика Кільцева дорога (навпроти буд. 1-3 по вул. Кондратюка)	20	500,0	230,0	23,0	дорожні знаки
2	вул. Автозаводська, 5	157	3925.0	1805,5	184.0	дорожні знаки
3	перетин вул. Бережанської та вул. Петра Панча	45	1125,0	517,5	57,5	дорожні знаки

4	вул. Богатирська, навпроти ЗАТ "Зварка", просп. Московський, 23 (просп. Червоних Козаків, 23)	34	850,0	391,0	34,5	дорожні знаки
5	вул. Богатирська, 20	52	1300,0	598,0	57,5	дорожні знаки
6	вул. Вербова, 9	20	500,0	230,0	23,0	дорожні знаки
7	вул. Вишгородська, 4-а	228	5700,0	2622,0	264,5	дорожні знаки
8	вул. Гавро Лайоша, 17	22	550,00	253,0	23,0	дорожні знаки
9	вул. Героїв Дніпра, 2	30	750,0	345,0	34,5	дорожні знаки
10	вул. Героїв Дніпра, 33	40	1000,0	460,0	46,0	дорожні знаки
11	вул. Героїв Дніпра, 45	25	625,00	287,5	34,5	дорожні знаки
12	вул. Героїв Дніпра, 59	20	500,00	230,0	23,0	дорожні знаки
13	вул. Дегтяренка Петра, 33 (навпроти будинку)	11	275,0	126,5	11,5	дорожні знаки
14	вул. Дубровицька, 8 - 12	50	1250,0	575,0	57,5	дорожні знаки
15	вул. Івашкевича, 14	38	950,0	437,0	46,0	дорожні знаки
16	вул. Йорданська, 28	128	3200,0	1472,0	149,5	дорожні знаки
17	вул. Кондратюка (навпроти буд. 7)	20	500,0	230,0	23,0	дорожні знаки
18	вул. Кондратюка, 4-в - 4-г	19	475,0	218,5	23,0	дорожні знаки
19	вул. Лугова, 16-а	15	375,0	172,5	23,0	дорожні знаки
20	вул. Майорова, 7	23	575.0	264,5	23,0	дорожні знаки
21	вул. Малиновського, 4-а	18	450,0	207,0	23,0	дорожні знаки
22	вул. Малиновського, 8	20	500,0	230,0	23,0	дорожні знаки
23	вул. Новокостянтинівська, 22/15	30	750,0	345,0	34,5	дорожні знаки
24	вул. Північна, 3	55	1375,0	632,5	57,5	дорожні знаки
25	вул. Північна, 3 (біля ГБК "Полісся")	55	1375,0	632,5	69,0	дорожні знаки
26	вул. Північна, вздовж ГБК "Береговий"	256	6400,0	2944,0	299,0	дорожні знаки
27	вул. Приозерна, 2-а (по просп. Героїв Сталінграда)	40	1000,0	460,0	46,0	дорожні знаки
28	вул. Прирічна, 37	50	1250,00	575,0	57,5	дорожні знаки
29	вул. Сирецька, 5	5	75,0	57,5	11,5	дорожні знаки
30	вул. Сімї Кульженків, 26/28	26	650,0	299,0	34,5	дорожні знаки
31	вул. Скляренка (біля Куренівського ринку)	33	825,0	379,5	34,5	дорожні знаки
32	вул. Тимошенка, 18	24	600,0	276,0	23,0	дорожні знаки
33	вул. Шовкоплясів, 4	58	1450,0	667,0	69,0	дорожні знаки
34	перетин просп. Оболонського та вул. Вербової (розподільча смуга)	50	1250,0	575,0	57,5	дорожні знаки
35	просп. Бандери, 14-б	300	7500,0	3450,0	345,0	дорожні знаки
36	просп. Героїв Сталінграда, 2	29	725,0	333,5	34,5	дорожні знаки
37	просп. Героїв Сталінграда, 2-а	12	300,0	138,0	11,5	дорожні знаки
38	просп. Героїв Сталінграда, 21/38	26	650,0	299,0	23,0	дорожні знаки
39	просп. Героїв Сталінграда, 39-а	44	1100,0	506,0	46,0	дорожні знаки
40	просп. Героїв Сталінграда, 61	17	425,0	195,5	23,0	дорожні знаки
41	просп. Московський, 23	18	450,0	207,0	23,0	дорожні знаки
42	просп. Московський, 26-б	57	1425,0	655,5	69,0	дорожні знаки
43	просп. Московський, 28-б	47	1175,0	540,5	57,5	дорожні знаки
44	просп. Московський, 32-34 (заїзд з вул. Набережно-Рибальської)	15	375,0	172,5	23,0	дорожні знаки
45	просп. Оболонський, 36-д	25	625,0	287,5	34,5	дорожні знаки
46	просп. Рокосовського, 2	20	500,0	230,0	23,0	дорожні знаки
Печерський р-н						
Відведені майданчики для паркування						
Територіальне розміщення паркувального майданчика (І зона)						
1	вул. Басейна, 5-б - 1/2-а	10	150,0	115,0	11,5	дорожні знаки/паркомат
2	вул. Басейна, 7	5	75,0	57,5	11,5	дорожні знаки
3	вул. Басейна, 12	8	120,0	92,0	11,5	дорожні знаки

4	вул. Басейна, 23/52 - 11	23	345,0	264,5	23,0	дорожні знаки / паркомат
5	вул. Велика Васильківська, 15/2	6	90,0	69,0	11,5	дорожні знаки
6	вул. Велика Васильківська, 23	3	45,0	34,5	11,5	дорожні знаки
7	вул. Городецького	51	765,0	586,5	57,5	дорожні знаки / паркомати
8	вул. Городецького, 10/1	13	195,0	149,5	11.5	дирижш знаки
9	вул. Грушевського, 1-б (парк "Хрещатий") (сезонний з 01.04 - 31.07)	30	450,0	345,0	34,5	дорожні знаки
10	вул. Грушевського, 2 - 4	26	390,0	299,0	34,5	дорожні знаки
11	вул. Грушевського, 8/16	15	225,0	172,5	23,0	дорожні знаки
12	вул. Дарвіна (вздовж вулиці з обох сторін)	52	780,0	115,1	57,5	дорожні знаки
13	вул. Еспланадна, 2 - 8/10	10	150,0	115,0	11,5	дорожні знаки / паркомат
14	вул. Еспланадна, 20 - 34/2	10	150,0	115,0	11,5	дорожні знаки / паркомат
15	вул. Заньковецької, 2 - 4	7	105,0	80,5	11,5	дорожні знаки
16	вул. Заньковецької, 10/1 - 3/1	16	240,0	184,0	23,0	дорожні знаки
17	вул. Кропивницького, 16	7	105,0	80,5	11,5	дорожні знаки
18	вул. Лютеранська, 2 - 6-а, 7/10 - 3	24	360,0	276,0	23,0	дорожні знаки / паркомат
19	вул. Рогнідинська, 3 - 5	14	210,0	161,0	11,5	дорожні знаки
20	вул. Рогнідинська, 4-а, 6/16	4	60,0	46,0	11,5	дорожні знаки
21	вул. Рогнідинська, 16/6-2/15, 1-3-5	5	75,0	57,5	11,5	дорожні знаки
22	вул. Рогнідинська, 7/11	22	330,0	253,0	23,0	дорожні знаки
23	вул. Руставелі Ш., 11 - 1, 14/5 - 4-а	36	540,0	414,0	46,0	дорожні знаки / паркомат
24	вул. Руставелі Ш., 24 - 16/6, 23 - 13	15	225,0	172,5	23,0	дорожні знаки / паркомат
25	вул. Руставелі Ш., 40/10 - 26, 39/40 - 25	19	285,0	218,5	34,5	дорожні знаки / паркомат
26	вул. Червоноармійська (від вул. Саксаганського до пл. Л. Толстого)	21	315,0	241,5	23,0	дорожні знаки / паркомат
27	вул. Червоноармійська, 19 - 23	11	165,0	126,5	11,5	дорожні знаки
28	пл. Бессарабська, 7 - 9/1, 1/2-а (по вул. Басейній)	19	285,0	218,5	23,0	дорожні знаки/паркомат
29	пл. Спортивна, (НСК "Олімпійський")	92	2300,0	1058,0	103,5	дорожні знаки
30	пл. Спортивна, 1 (службовий вхід)	99	1485,0	1138,5	115,0	дорожні знаки/ паркомати
31	пл. Спортивна, 1 (фонтан)	27	405,0	310,5	34,5	дорожні знаки
32	пл. Франка	44	660,0	506,0	46,0	дорожні знаки / паркомат
33	пров. Музейний, 4-10	23	345,0	264,5	23,0	дорожні знаки
34	пров. Музейний, 8-12 (навпроти)	9	135,0	103,5	11,5	дорожні знаки
35	узвіз Крутий, 1/2	8	120,0	92,0	11,5	дорожні знаки
Територіальне розміщення паркувального майданчика (II зона)						
1	бульв. Дружби Народів, 7	5	75,0	57,5	11,5	дорожні знаки
2	бульв. Українки Лесі, 2 - 20/22	11	165,0	126,5	11,5	дорожні знаки
3	бульв. Українки Лесі, 2 (з протилежної сторони)	22	330,0	253,0	23,0	дорожні знаки
4	бульв. Українки Лесі, 7-а	10	150,0	115.0	23,0	дорожні знаки
5	бульв. Українки Лесі, 7-б	4	60,0	46,0	11,5	дорожні знаки
6	бульв. Українки Лесі, 19 - 17	17	255,0	195,5	23,0	дорожні знаки / паркомат

7	бульв. Українки Лесі, 24	29	435,0	333,5	34,5	дорожні знаки / паркомат
8	бульв. Українки Лесі, 26 (цілодобовий)	21	315,0	241,5	23,0	дорожні знаки / шлагбаум
9	бульв. Українки Лесі, 27, 34	15	225,0	172,5	23,0	дорожні знаки
10	бульв. Українки Лесі, 28	20	300,0	230,0	23,0	дорожні знаки / паркомат
11	бульв. Українки Лесі, 30-в	44	660,0	506,0	46,0	дорожні знаки
12	вул. Велика Васильківська, 77	10	150,0	115,0	11,5	дорожні знаки
13	вул. Велика Васильківська, 111/113	64	1600,0	736,0	69,0	дорожні знаки
14	вул. Грушевського, 28/2	4	60,0	46,0	11,5	дорожні знаки
15	вул. Димитрова, 5	10	150,0	115,0	11,5	дорожні знаки
16	вул. Димитрова, 5-б	5	75,0	57,5	11,5	дорожні знаки
17	вул. Задніпровського Михайла, 1/21	12	180,0	138,0	11,5	дорожні знаки
18	вул. Задніпровського Михайла (біля буд. №24 по бульв. Л. Українки)	14	210,0	161,0	11,5	дорожні знаки
19	вул. Задніпровського Михайла (біля буд. №26 по бульв. Лесі Українки)	33	825,0	379,5	34,5	дорожні знаки
20	вул. Інститутська, 24/7	3	45,0	34,5	11,5	дорожні знаки
21	вул. Інститутська, 27/6-а	5	75,0	57,5	11,5	дорожні знаки
22	вул. Кловський узвіз, 9/1	3	45,0	34,5	11,5	дорожні знаки
23	вул. Кловський узвіз, 9/2	15	375,0	172,5	23,0	дорожні знаки
24	вул. Ковпака, 17	5	75,0	57,5	11,5	дорожні знаки
25	вул. Кутузова, 9	13	195,0	149,5	11,5	дорожні знаки
26	вул. Кутузова, 12	4	60,0	46,0	11,5	дорожні знаки
27	вул. Кутузова, 14	6	90,0	69,0	11,5	дорожні знаки
28	вул. Лаврська, 12 (під час проведення заходів)	8	120,0	92,0	11,5	дорожні знаки
29	вул. Лейпцизька (від вул. Московської до вул. Цитадельної)	66	990,0	759,0	80,5	дорожні знаки
30	вул. Лєскова, 9	5	75,0	57,5	11,5	дорожні знаки
31	вул. Мазепи, 11 - 13	55	825,0	632,5	57,5	дорожні знаки
32	вул. Мазепи, 44	20	500.0	230,0	23,0	дорожні знаки
33	вул. Мечникова, 2 (з протилежної сторони)	13	195,0	149,5	11,5	дорожні знаки
34	вул. Мечникова, 2 - 8	30	450	345,0	34,5	дорожні знаки
35	вул. Мечникова, 3	20	300,0	230,0	23,0	дорожні знаки
36	вул. Мечникова, 5	8	120,0	92,0	11,5	дорожні знаки
37	вул. Мечникова, 14 - 18, 9-а - 9	40	600,0	460,0	46,0	дорожні знаки/паркомат
38	вул. Мечникова, 18	15	225,0	172,5	23,0	дорожні знаки
39	вул. Мечникова, 18-а - 22-а	24	360,0	276,0	23,0	дорожні знаки
40	вул. Мирного П., 2/44, 1 - 3	16	240,0	184.0	23,0	дорожні знаки
41	вул. Московська, 27 (двір)	5	75,0	57,5	11,5	дорожні знаки
42	вул. Московська, 29-а	5	75,0	57,5	11,5	дорожні знаки
43	вул. Московська, 30 (навпроти), 32/2, 36 - 42	25	375,0	287,5	34,5	дорожні знаки
44	вул. Немировича-Данченка, 14/13	2	30,0	23,0	11,5	дорожні знаки
45	вул. Паркова дорога, 20	4	60,0	46,0	11,5	дорожні знаки
46	вул. Предславинська, 35	26	390,0	299,0	34,5	дорожні знаки
47	вул. Саксаганського, 1 - 9	15	225,0	172,5	23,0	дорожні знаки
48	вул. Саксаганського, 7	4	60,0	46,0	11,5	дорожні знаки
49	вул. Суворова, 4 (ПТЦ)	32	480,0	368,0	34,5	дорожні знаки / паркомат
50	вул. Суворова, 4/6	9	135,0	103,5	11,5	дорожні знаки
51	вул. Федорова, 4	11	165,0	126.5	11,5	дорожні знаки

52	вул. Червоноармійська, 45	10	150,0	115,0	11,5	дорожні знаки
53	вул. Червоноармійська, 65 - 57/3	13	195,0	149,5	11,5	дорожні знаки
54	вул. Червоноармійська, 69 - 67/7	14	210,0	161,0	11,5	дорожні знаки
55	вул. Шовковична, 3	5	75,0	57,5	11,5	дорожні знаки
56	шосе Набережне (біля Паркового мосту) (сезоний з 01.05 по 01.09)	52	1300,0	598,0	57,5	дорожні знаки
57	шосе Набережне (біля зупинки "Причал "Міст Метро")	25	375,0	287,5	34,5	дорожні знаки
Територіальне розміщення паркувального майданчика (III зона)						
1	вул. Бастіонна, 9 - 15, 10 - 16-а, Ботанічний сад (сезонний з 15.04 по 31.07)	51	765,0	586,5	57,5	дорожні знаки
2	вул. Тимірязєвська, 2 - 10/15 (сезонний з 15.04 - 31.07)	31	465,0	356,5	34,5	дорожні знаки
3	шосе Набережне (навпроти пам'ятника засновникам м. Києва)	10	250,0	115,0	11,5	дорожні знаки
Спеціально обладнані майданчики для паркування						
Територіальне розміщення паркувального майданчика (II зона)						
1	бульв. Дружби Народів, 28	45	1125,0	517,5	57,5	дорожні знаки
2	вул. Старонаводницька, 2	35	875,0	402,5	46,0	дорожні знаки
3	вул. Шовковична, 39	50	1250,0	575,0	57,5	дорожні знаки
4	на перетині вул. Барбюса А. та пров. Новопечерського	25	625,0	287,5	34,5	дорожні знаки
5	пл. Либідська	41	1025,0	471,5	46,0	дорожні знаки
Територіальне розміщення паркувального майданчика (III зона)						
1	бульв. Дружби Народів, 16-а	37	925,0	425,5	46,0	дорожні знаки
2	бульв. Дружби Народів, 38	10	250,0	115,0	11,5	дорожні знаки
3	вул. Бойчука, 17-б	17	425,0	195,5	23,0	дорожні знаки
4	вул. Мечникова, 14-12 (заїзд з вул. Первомайського)	27	675,0	310,5	34,5	дорожні знаки
5	вул. Московська, навпроти буд. №8	30	750,0	345,0	34,5	дорожні знаки
6	вул. Старонаводницька (навпроти буд. №6-б)	35	875,0	402,5	46,0	дорожні знаки
7	Залізничне шосе, навпроти буд. 57	129	3225,0	1483,5	149,5	дорожні знаки
8	Кловський узвіз, 7	60	1500,0	690,0	69,0	дорожні знаки
Подільський р-н						
Відведені майданчики для паркування						
Територіальне розміщення паркувального майданчика (II зона)						
1	вул. Андріївська, 11/7	2	30,0	23,0	11,5	дорожні знаки
2	вул. Борисоглібська (від вул. Братської до вул. П. Сагайдачного)	12	180,0	138,0	23,0	дорожні знаки
3	вул. Боричів Тік, 33/6-а - 35-в	10	150,0	115,0	11,5	дорожні знаки
4	вул. Братська (від вул. Іллінської до вул. Борисоглібської)	22	330,0	253,0	23,0	дорожні знаки
5	вул. Верхній Вал, 2 - 10 - 14	15	225,0	172,5	23,0	дорожні знаки
6	вул. Верхній Вал, 4-б, 4-в	15	375,0	172,5	23,0	дорожні знаки
7	вул. Верхній Вал, 16	10	150,0	115,0	11,5	дорожні знаки / паркомат
8	вул. Верхній Вал, 22 - 24	9	135,0	103,5	11,5	дорожні знаки
9	вул. Воздвиженська, 2-1/2	45	1125,0	517,5	46,0	дорожні знаки
10	вул. Житньоторзька, 16 (ринок "Житній")	15	225,0	172,5	23,0	дорожні знаки / паркомат
11	вул. Ігорівська, 3/25	15	225,0	172,5	11,5	дорожні знаки
12	вул. Ігорівська, 11-б	2	30,0	23,0	11,5	дорожні знаки
13	вул. Ігорівська, 14-а	10	150,0	115,0	11,5	дорожні знаки
14	вул. Ігорівська, 16	7	105,0	80,5	11,5	дорожні знаки

15	вул. Іллінська, 14/5-8	16	240,0	184,0	23,0	дорожні знаки
16	вул. Іллінська, 18 - 20, 9	3	45	34,5	11,5	дорожні знаки
17	вул. Костянтинівська, 2-а	40	600,0	460.0	46,0	дорожні знаки
18	вул. Набережно-Хрещатицька, 3-а	2	30,0	23,0	11,5	дорожні знаки
19	вул. Набережно-Хрещатицька, 3-а (по вул. Набережно-Хрещатицькій)	25	375,0	287,5	34,5	дорожні знаки
20	вул. Набережно-Хрещатицька, 5/13 - 11	24	360,0	276,0	23,0	дорожні знаки
21	вул. Набережно-Хрещатицька, 11	5	75,0	57,5	11,5	дорожні знаки
22	вул. Набережно-Хрещатицька (буд. №57 по вул. Ярославській)	10	150,0	115,0	11,5	дорожні знаки
23	вул. Набережно-Хрещатицька (навпроти буд. №31 - 29 (причал №1)	63	1575,0	724,5	69,0	дорожні знаки
24	вул. Набережно-Хрещатицька (площа Поштова)	38	570,0	437,0	46,0	дорожні знаки
25	вул. Почайнинська (від вул. Іллінської до вул. Спаської)	44	660,0	506,0	69,0	дорожні знаки
26	вул. Сагайдачного, 11	12	180,0	138,0	11,5	дорожні знаки
27	вул. Сковороди	25	375,0	287,5	34,5	дорожні знаки
28	вул. Сковороди (від вул. Волоської до вул. Почайнинської)	34	510,0	391,0	46,0	дорожні знаки
29	вул. Сковороди, 2 - 4	18	270,0	207,0	23,0	дорожні знаки
30	вул. Спаська, 8-а - 12, 11 - 13	9	135,0	103,5	11,5	дорожні знаки
31	вул. Спаська, 30-а	18	270,0	207,0	23,0	дорожні знаки
32	вул. Хорива, 1-а - 1	11	165,0	126,5	11,5	дорожні знаки
33	вул. Хорива, 5-а, 11-а	7	105,0	80,5	11,5	дорожні знаки
34	площа Контрактова (від буд. №1 по вул. Межигірській до буд. №3 - 5 по вул. Костянтинівській)	29	435,0	333,5	34,5	дорожні знаки
35	площа Контрактова, 2-а, 2-б, 2-в	133	1995,0	1529,5	161,0	дорожні знаки / паркомати
36	площа Контрактова (буд. № 4 на вул. Іллінській - буд. № 2 на вул. Сковороди)	15	225,0	172,5	23,0	дорожні знаки / паркомат
37	площа Контрактова, 10-а	17	255,0	195,5	23,0	дорожні знаки
38	площа Контрактова, 12	19	285,0	218,5	23,0	дорожні знаки
Територіальне розміщення паркувального майданчика (III зона)						
1	вул. Заводська (від вул. Фрунзе до вул. Костянтинівської)	42	630,0	483,0	46,0	дорожні знаки
2	вул. Нижній Вал, 23	4	60,0	46,0	11,5	дорожні знаки
3	вул. Новокостянтинівська, 13/10	4	60,0	46,0	11,5	дорожні знаки
4	вул. Новокостянтинівська, 13/10 - 15/15	58	870,0	667,0	69,0	дорожні знаки
5	вул. Фрунзе, 127	29	725,0	333,5	34,5	дорожні знаки
6	вул. Хвойки, 15/15	13	195,0	149,5	11,5	дорожні знаки
7	вул. Хвойки, 15/15 літ. 6	65	975,0	747,5	80,5	дорожні знаки
8	вул. Ярославська, 36 - 56а	18	270,0	207,0	23,0	дорожні знаки
9	вул. Ярославська, 57, 58	15	225,0	172,5	23,0	дорожні знаки
10	просп. Порика, 13 - 15/1, 14 - 2 (ринок "Виноградар") (сезонний з 01.04 по 01.11)	43	645,0	494,5	46,0	дорожні знаки
11	просп. Правди, 12-В	20	300,0	230,0	23,0	дорожні знаки
Спеціально обладнані майданчики для паркування						
Територіальне розміщення паркувального майданчика (III зона)						
1	вул. Вишгородська, 47	33	825,0	379,5	34,5	дорожні знаки
2	вул. Гречка Маршала - просп. Правди	50	1250,0	575,0	57,5	дорожні знаки
3	вул. Гречка Маршала, 5-а	35	875,0	402,5	46,0	дорожні знаки

4	вул. Межова, навпроти буд. №5-а по пров. Квітневому	41	1025,0	471,5	46,0	дорожні знаки
5	вул. Мостицька, 4	33	825,0	379,5	34,5	дорожні знаки
6	вул. Набережно-Лугова, 6 (навпроти буд. 29)	16	400,0	184,0	23,0	дорожні знаки
7	вул. Новокостянтинівська, 18	40	1000,0	460,0	46,0	дорожні знаки
8	вул. Світлицького, 24	30	450,0	345,0	34,5	дорожні знаки
9	вул. Світлицького, 35	31	775,0	356,5	34,5	дорожні знаки
10	вул. Сирецька, 13	28	700,0	322,0	34,5	дорожні знаки
11	вул. Тираспільська, 43 (заїзд з вул. Сальського)	78	1950,0	897,0	92,00	дорожні знаки
12	вул. Ужвій, 5	15	375,0	172,5	23,0	дорожні знаки
13	на розі вул. Червонопільської та пров. Бестужева	30	750,0	345,0	34,5	дорожні знаки
14	просп. Гонгадзе, 18-г	78	1950,0	897,0	92,0	дорожні знаки
15	просп. Гонгадзе, 18-з, 18-є, 18-д	49	1225,0	563,5	57,5	дорожні знаки
16	просп. Порика, 5-а	17	425,0	195,5	23,0	дорожні знаки
17	просп. Порика, 7-б - 9-а - 9-г	69	1725,0	793,5	80,5	дорожні знаки
18	просп. Порика, 18 - 20	53	1325,0	609,5	57,5	дорожні знаки
19	просп. Порика, 20	48	1200,0	552,0	57,5	дорожні знаки
20	просп. Правди на розподільчій смузі (навпроти буд. №3)	169	4225,0	1943,5	195,5	дорожні знаки
21	просп. Правди, 17 - 19	52	1300,0	598,0	57,5	дорожні знаки
22	просп. Правди, 19/1	50	1250,0	575,0	57,5	дорожні знаки
23	просп. Правди, 31-а	55	1375,0	632,5	69,0	дорожні знаки
24	просп. Правди, 96	18	450,0	207,0	23,0	дорожні знаки
25	просп. Свободи, 2-г	82	2050,0	943,0	92,0	дорожні знаки
26	просп. Свободи, 26	50	1250,0	575,0	57,5	дорожні знаки
Святошинський р-н						
Відведені майданчики для паркування						
Територіальне розміщення паркувального майданчика (III зона)						
1	бульв. Кольцова, 15, 12	26	390,0	299,0	34,5	дорожні знаки
2	вул. Велика Кільцева - вул. Зодчих (навпроти буд. № 62)	18	270,0	207,0	23,0	дорожні знаки
3	вул. Велика Кільцева (навпроти ринку "Шлях" та будинків 52 - 58/2 на вул. Зодчих, 52 - 54)	32	480,0	368,0	46,0	дорожні знаки
4	вул. Велика Кільцева (ринок "Шпалерний")	19	285,0	218,5	23,0	дорожні знаки
5	вул. Зодчих, 58-а	20	300,0	230,0	23,0	дорожні знаки
6	вул. Кучера В., 9 (ринок "Дніпро")	31	465,0	356,5	34,5	дорожні знаки
7	вул. Святошинська, 4	32	800,0	368,0	34,5	дорожні знаки
8	вул. Чорнобильська, 17 - 15/4, 16/80 - 18	35	525,0	402,5	46,0	дорожні знаки
9	просп. Палладіна (р-к "Троїцький")	26	390,0	299,0	34,5	дорожні знаки
10	просп. Палладіна, 7-а	15	225,0	172,5	23,0	дорожні знаки
11	просп. Перемоги, 49	24	360,0	276,0	23,0	дорожні знаки
12	просп. Перемоги, 108/1 - 112	16	240,0	184,0	23,0	дорожні знаки
13	просп. Перемоги, 121-б-119 (з протилежної сторони)	10	150,0	115,0	11,5	дорожні знаки
14	просп. Перемоги, 142-а	5	75,0	57,5	11,5	дорожні знаки
Спеціально обладнані майданчики для паркування						
Територіальне розміщення паркувального майданчика (III зона)						
1	бульв. Вернадського, 79	56	1400,0	644,0	69,0	дорожні знаки
2	бульв. Кольцова, 3 - 7	47	705,0	540,5	57,5	дорожні знаки
3	Велика Кільцева (навпроти буд. 58/2 по вул. Зодчих)	18	450,0	207,0	23,0	дорожні знаки

4	Велика Кільцева дорога (навпроти буд. 36 по вул. Зодчих)	40	1000,0	460,0	46,0	дорожні знаки
5	вул. Академіка Єфремова, біля буд. 16	50	1250,0	575,0	57,5	дорожні знаки
6	вул. Бахмацька, 31 (вул. Олевська, 3-в)	40	1000,0	460,0	46,0	дорожні знаки
7	вул. Булаховського, 3	80	2000,0	920,0	92,0	дорожні знаки
8	вул. Булаховського, 4	33	825,0	379,5	34,5	дорожні знаки
9	вул. Відпочинку, 22	50	1250,0	575,0	57,5	дорожні знаки
10	вул. Григоровича-Барського (навпроти буд. №5)	38	950,0	437,0	46,0	дорожні знаки
11	вул. Жмеринська, 1-а	80	2000,0	920,0	92,0	дорожні знаки
12	вул. Жмеринська, 2	55	1375,0	632,5	69,0	дорожні знаки / шлагбаум
13	вул. Жолудєва, 6	148	3700,0	1702,0	172,5	дорожні знаки
14	вул. Зодчих, 3-а	37	925,0	425,5	46,0	дорожні знаки
15	вул. Зодчих (навпроти буд. № 6 - 8)	12	300,0	138,0	11,5	дорожні знаки
16	вул. Зодчих, 23	130	3250,0	1495,0	149,5	дорожні знаки
17	вул. Зодчих, 34 - 38	22	330,0	253,0	23,0	дорожні знаки
18	вул. Зодчих, 66 - 68	44	1100,0	506,0	46,0	дорожні знаки
19	вул. Зодчих (перетин з бульв. Кольцова) (штрафмайданчик)	64	1600,0	736,0	69,00	дорожні знаки
20	вул. Коласа Якуба, 2	70	1750,0	805,0	80,5	дорожні знаки
21	вул. Литвиненко-Вольгемут, 4	50	1250,0	575,0	57,5	дорожні знаки
22	вул. Наумова (навпроти буд. 35-б)	33	825,0	379,5	34,5	дорожні знаки
23	вул. Підлісна, 8	84	2100,0	966,0	92,0	дорожні знаки
24	вул. Роллана Ромена, 2 - 6/10, 5/8	58	870,0	667,0	69,0	дорожні знаки
25	вул. Роллана Ромена, 13	26	390,0	299,0	34,5	дорожні знаки
26	вул. Святошинська, 15	214	5350,0	2461,0	241,5	дорожні знаки
27	вул. Семашка, 12 - 16	40	600,0	460,0	46.0	дорожні знаки
28	вул. Симиренка, 22-в	43	1075,0	494,5	46,0	дорожні знаки
29	вул. Симиренка, 22-г	146	3650,0	1679,0	172,5	дорожні знаки
30	вул. Симиренка, 23 (розворотне кільце трамвая)	34	850,0	391,0	34,5	дорожні знаки
31	вул. Симиренка, 38	339	8475,0	3898,5	391,0	дорожні знаки
32	вул. Симиренка/вул. Жолудєва	28	700,0	322,0	34,5	дорожні знаки
33	вул. Сім'ї Сосніних, 1	36	900,0	414,0	46,0	дорожні знаки
34	вул. Сім'ї Сосніних, 23	80	2000,0	920,0	92,0	дорожні знаки
35	вул. Сімї Сосніних, 23-а	140	3500,0	1610,0	161,0	дорожні знаки
36	вул. Сім'ї Сосніних (перетин з бульв. Кольцова) (штрафмайданчик)	448	11200,0	5152,0	517,5	дорожні знаки
37	вул. Стуса, 27-а	222	5550,0	2553,0	253,0	дорожні знаки
38	вул. Стуса, 35/37	40	1000,0	460,0	46,0	дорожні знаки
39	вул. Уборевича (навпроти буд. № 27 - 29/22)	111	2775,0	1276,5	126,5	дорожні знаки
40	вул. Уборевича / Чорнобильська	33	825,0	379,5	34,5	дорожні знаки
41	вул. Ушакова М. (навпроти буд. 1)	28	700,0	322,0	34,5	дорожні знаки
42	вул. Ушакова М. (навпроти буд. 16)	17	425,0	195,5	23,0	дорожні знаки
43	вул. Чорнобильська, Осіння	315	7875,0	3622,5	356,5	дорожні знаки
44	вул. Чорнобильська, 5/7 - 11, 4 - 12	21	315,0	241,5	23,0	дорожні знаки
45	вул. Чорнобильська/вул. Уборевича	90	2250,0	1035,0	103,5	дорожні знаки
46	Кільцева дорога (біля кафе "STOP")	31	775,0	356,5	34,5	дорожні знаки

47	на перетині просп. Курбаса та Кільцевої дороги (кінцева швидкісного трамваю №3) ("перехоплюючий")	100	2500,0	1150,0	115,0	дорожні знаки/в'їзний та виїзний термінал
48	пров. Святошинський, 2	40	1000,0	460,0	46,0	дорожні знаки
49	просп. Корольова, 1	50	1250,0	575,0	57,5	дорожні знаки
50	просп. Корольова, 2-а	59	1475,0	678,5	69,0	дорожні знаки
51	просп. Корольова, 11-а	133	3325,0	1529,5	149,5	дорожні знаки
52	просп. Корольова (навпроти буд. № 7, 9-а по вул. Сімї Сосніних)	198	4950,0	2277,0	230,0	дорожні знаки
53	просп. Курбаса, 1	180	4500,0	2070,0	207,0	дорожні знаки
54	просп. Курбаса, 2-в (біля АЗС)	48	1200,0	552,0	57,5	дорожні знаки
55	просп. Курбаса, 8	44	1000,0	460,0	46,0	дорожні знаки
56	просп. Палладіна (навпроти буд. 63/5 62-б по вул. Ірпінська)	20	500,0	230,0	23,0	дорожні знаки
57	просп. Палладіна, 5	233	5825,0	2679,5	264,5	дорожні знаки
58	просп. Палладіна, 20	59	1475,0	678,5	69,0	дорожні знаки
59	просп. Палладіна, 23-а	56	1400,0	644,0	69,0	дорожні знаки
60	просп. Перемоги (автодорога Київ - Житомир 14 км)	20	500,0	230,0	23,0	дорожні знаки
61	просп. Перемоги, 137	6	150,0	69,0	11,5	дорожні знаки
Солом'янський р-н						
Відведені майданчики для паркування						
Територіальне розміщення паркувального майданчика (II зона)						
1	вул. Кирпи (вул. Петрозаводська) (Південний вокзал)	12	180,0	138,0	11,5	дорожні знаки / наркомат
3	вул. Ползунова (Південний вокзал)	19	285,0	218,5	23,0	дорожні знаки / паркомати
4	вул. Протасів Яр, 13 (під час роботи гірськолижного спортивного комплексу)	39	975,0	448,5	46,0	дорожні знаки
5	вул. Протасів Яр, 48 (під час роботи гірськолижного спортивного комплексу)	40	600,0	460,0	46,0	дорожні знаки
6	вул. Смоленська (навпроти буд. №31 - 33)	ЗО	450,0	345,0	46,0	дорожні знаки
7	вул. Урицького, 1-а (по вул. Кудряшова)	50	1120,0	575,0	57,5	дорожні знаки
8	площа Вокзальна, 1	174	2610,0	2001,0	195,5	дорожні знаки
Територіальне розміщення паркувального майданчика (III зона)						
1	бульв. Лепсе, 2 - 6	59	885,0	678,5	69,0	дорожні знаки
2	бульв. Лепсе, 26 (по вул. А.Білецького)	18	270,0	207,0	23,0	дорожні знаки
3	вул. Гарматна, 4	11	165,0	126,5	11,5	дорожні знаки
4	вул. Радищева, 10/14	41	615,0	471,5	57,5	дорожні знаки
5	вул. Ушинського (навпроти буд. № 1)	20	300,0	230,0	23,0	дорожні знаки
6	вул. Ушинського, 12 - 4, 11 - 3	54	810,0	621,0	57,5	дорожні знаки
7	просп. Червонозоряний, 57	6	150,0	69,0	11,5	дорожні знаки
Спеціально обладнані майданчики для паркування						
Територіальне розміщення паркувального майданчика (II зона)						
1	бульв. Чоколівський, 42-а	30	750,0	345,0	34,5	дорожні знаки
2	вул. Амосова, 2 - 4	24	600,0	276,0	23,0	дорожні знаки
3	вул. Волгоградська (навпроти буд. №№33-35)	20	500,0	230,0	23,0	дорожні знаки
4	вул. Клінічна, 25	25	625,0	287,5	34,5	дорожні знаки
5	вул. Кудряшова, 14-а	80	2000,0	920,0	92,0	дорожні знаки
6	вул. Кудряшова, 16	100	2500,0	1150,0	115,0	дорожні знаки

7	вул. Курська, 13-б, в, е	26	650,0	299,0	34,5	дорожні знаки
8	вул. Курська, 13-б, в, е (майданчик №2)	73	1825	839,5	80,5	дорожні знаки
9	вул. Курська, 13-ж	40	1000,0	460,0	46,0	дорожні знаки
10	вул. Курська, 15-а	24	600,0	276,0	23,0	дорожні знаки
11	вул. Лінійна, 13 - 15	44	1100,0	506,0	46,0	дорожні знаки
12	вул. Лінійна, 15 - 17	32	800,0	368,0	34,5	дорожні знаки
13	вул. Механізаторів, 5	15	375,0	172,5	23,0	дорожні знаки
14	вул. Освіти, 1	30	750,0	345,0	34,5	дорожні знаки
15	пров. Ковальський, 1	20	500,0	230,0	23,0	дорожні знаки
16	просп. Перемоги, 47	39	975,0	448,5	46,0	дорожні знаки
Територіальне розміщення паркувального майданчика (III зона)						
1	бульв. Лепсе, 4	40	600,0	460,0	46,0	дорожні знаки
2	вул. Василенка, 21	28	700,0	322,0	34,5	дорожні знаки
3	вул. Галана Ярослава, 30	100	2500,0	1150,0	115,0	дорожні знаки
4	вул. Героїв Севастополя, 23	250	6250,0	2875,0	287,5	дорожні знаки
5	вул. Героїв Севастополя, 42	35	875,0	402,5	46,0	дорожні знаки
6	вул. Кадетський Гай, 6	11	275,0	126,5	11,5	дорожні знаки
7	вул. Качалова, 6	92	2300,0	1058,0	103,5	дорожні знаки
8	вул. Мартиросяна, 25	33	825,0	379,5	34,5	дорожні знаки
9	вул. Машинобудівна, навпроти буд. 21	39	975,0	448,5	46,0	дорожні знаки
10	вул. Народного Ополчення, навпроти буд. 16 (розподільча смуга)	48	1200,0	552,0	57,5	дорожні знаки
11	вул. Пулюя, 2	20	500,0	230,0	23,0	дорожні знаки
12	вул. Радченка Петра, 25	30	750,0	345,0	34,5	дорожні знаки
13	вул. Тупикова Генерала, 14	29	725,0	333,5	34,5	дорожні знаки
14	площа Космонавтів	23	345,0	264,5	23,0	дорожні знаки
Шевченківський р-н						
Відведені майданчики для паркування						
Територіальне розміщення паркувального майданчика (I зона)						
1	бульв. Шевченка Тараса (від вул. Терещенківської до вул. Пушкінської)	10	150,0	115,0	11,5	дорожні знаки
2	бульв. Шевченка Тараса (від вул. Володимирської до вул. Терещенківської)	8	120,0	92,0	11,5	дорожні знаки
3	бульв. Шевченка Тараса/вул. Пушкінська, 5 - 7/29	13	195,0	149,5	23,0	дорожні знаки
4	бульв. Шевченка Тараса/вул. Пушкінська, 8/26	12	180,0	138,0	11,5	дорожні знаки
5	бульв. Шевченка Тараса, 2/54	8	120,0	92,0	11,5	дорожні знаки
6	бульв. Шевченка Тараса, 10	3	45,0	34,5	11,5	дорожні знаки
7	вул. Басейна, 6	7	105,0	80,5	11,5	дорожні знаки / паркомат
8	вул. Велика Васильківська (Червоноармійська), 1-3/2	10	150,0	115,0	11,5	дорожні знаки
9	вул. Володимирська (від бульв. Шевченка Т. до вул. Хмельницького Б.)	21	315,0	241,5	23,0	дорожні знаки / паркомат
10	вул. Володимирська (від вул. Б.Хмельницького до вул. Я.Вал)	38	570,0	437,0	57,5	дорожні знаки
11	вул. Володимирська, 37	4	60,0	46,0	11,5	дорожні знаки
12	вул. Володимирська, 37 - вул. Малопідвальна, 29	4	60,0	46,0	11,5	дорожні знаки
13	вул. Володимирська, 47	4	60,0	46,0	11,5	дорожні знаки
14	вул. Володимирська, 49-а	5	75,0	57,5	11,5	дорожні знаки

15	вул. Володимирська, 50	15	225,0	172,5	23,0	дорожні знаки/паркомат
16	вул. Володимирська, 51/53	7	105,0	80,5	11,5	дорожні знаки
17	вул. Володимирська, 52/17	25	375,0	287,5	23,0	дорожні знаки
18	вул. Володимирська, навпроти буд. № 60 (сезонний з 27.08 по 30.06)	36	540,0	414,0	46,0	дорожні знаки/паркомат
19	вул. Грінченка, 3 - 1, 2 - 3-а	20	300,0	230,0	23,0	дорожні знаки / паркомат
20	вул. Костьольна, 11 - 3	15	225,0	172,5	23,0	дорожні знаки / паркомат
21	вул. Мала Житомирська, 2/1 - 11	14	210,0	161,0	11,5	дорожні знаки
22	вул. Прорізна, 4 - 8	4	60,0	46,0	23,0	дорожні знаки / паркомат
23	вул. Прорізна, 10 - 16, 17 - 7	23	345,0	264,5	23,0	дорожні знаки / паркомат
24	вул. Прорізна, 27 - 19	16	240,0	184,0	23,0	дорожні знаки / паркомат
25	вул. Пушкінська (бульв. Шевченка Тараса - вул. Хмельницького Богдана)	29	435,0	333,5	34,5	дорожні знаки, паркомат
26	вул. Пушкінська, 6 - 7, 5 - 1 - 3	16	240,0	184,0	23,0	дорожні знаки / паркомат
27	вул. Пушкінська, 13/6 - 7, 16/8 - 8	25	375,0	287,5	34,5	дорожні знаки / паркомат
28	вул. Пушкінська, 39 - 29, 34 - 28/9	19	285,0	218,5	23,0	дорожні знаки / паркомат
29	вул. Пушкінська, 42/4 - 36, 45/2 - 39	20	300,0	230,0	23,0	дорожні знаки / паркомат
30	вул. Скоропадського Павла (біля буд. №6 на вул. Басейній та буд. №5а на вул. Червоноармійській)	18	270,0	207,0	23,0	дорожні знаки
31	вул. Скоропадського Павла, 9/2	16	240,0	184,0	23,0	дорожні знаки
32	вул. Софіївська, 20/21 - 4	26	390,0	299,0	34,5	дорожні знаки
33	вул. Терещенківська (від бульв. Т. Шевченка до вул. Л. Толстого)	31	465,0	356,5	34,5	дорожні знаки / паркомат
34	вул. Терещенківська, 11 - 12, 2/15 - 4-а	39	585,0	448,5	46,0	дорожні знаки / паркомат
35	вул. Толстого, 4/42 - 10, 5 - 1/24	16	240,0	184,0	23,0	дорожні знаки / паркомат
36	вул. Трьохсвятительська	24	360,0	276,0	23,0	дорожні знаки
37	вул. Хмельницького Богдана (вул. Пушкінська - вул. Терещенківська)	13	195,0	149,5	23,0	дорожні знаки / паркомат
38	вул. Хмельницького Богдана, 2 - 4, 3б - 1/40	9	135,0	103,5	11,5	дорожні знаки
39	вул. Хмельницького Богдана, 15	6	90,0	69,0	11,5	дорожні знаки / паркомат
40	вул. Хмельницького Богдана, 16/22-26	14	210,0	161,0	11,5	дорожні знаки
41	вул. Хрещатик (від алеї Героїв небесної Сотні до пл. Європейської)	15	225,0	172,5	23,0	дорожні знаки
42	вул. Хрещатик (вуд бульв. Т.Шевченка до вул. Б.Хмельницького)	19	285,0	218,5	23,0	дорожні знаки
43	вул. Хрещатик (від вул. Б.Хмельницького до вул. Прорізна)	37	555,0	425,5	46,0	дорожні знаки

44	вул. Хрещатик (від вул. Прорізна до вул. А.Городецького)	50	750,0	575,0	57,5	дорожні знаки
45	вул. Червоноармійська (від бульв. Т. Шевченка до пл. Л. Толстого)	17	255,0	195,5	23,0	дорожні знаки / паркомати
46	вул. Червоноармійська, 12-б - 20	12	180,0	138,0	11,5	дорожні знаки
47	пл. Бессарабська, 2	14	210,0	161,0	11,5	дорожні знаки / паркомат
Територіальне розміщення паркувального майданчика (II зона)						
1	бульв. Шевченка Тараса (ст.м. "Університет")	15	225,0	172,5	11,5	дорожні знаки
2	бульв. Шевченка Тараса (від вул. І.Франка - вул. Пирогова)	12	180,0	138,0	11,5	дорожні знаки
3	бульв. Шевченка Тараса, 27 - 27-б	3	45,0	34,5	11,5	дорожні знаки
4	бульв. Шевченка Тараса, 37/122-29	13	195,0	149,5	11,5	дорожні знаки
5	бульв. Шевченка Тараса, 38-44	7	105,0	80,5	11,5	дорожні знаки
6	бульв. Шевченка Тараса, 44	3	45,0	34,5	11,5	дорожні знаки
7	вул. Артема, 82-84	4	60,0	46,0	11,5	дорожні знаки
8	вул. Білоруська, 10 - 22, 1	25	375,0	287,5	34,5	дорожні знаки
9	вул. Велика Житомирська, 2-а	7	105,0	80,5	11,5	дорожні знаки
10	вул. Велика Житомирська, 40	6	90,0	69,0	11,5	дорожні знаки
11	вул. Володимирська, 11/6 - 3, 4 - 14/8	26	390,0	299,0	34,5	дорожні знаки / паркомат
12	вул. Володимирська, 38	10	150,0	115,0	11,5	дорожні знаки
13	вул. Володимирська, 40/2	3	45,0	34,5	11,5	дорожні знаки
14	вул. Володимирська, 58-62	38	570,0	437,0	46,0	дорожні знаки
15	вул. Воровського (від вул. Дмитрівської до вул. Златоустівської)	20	300,0	230,0	23,0	дорожні знаки / паркомат
16	вул. Воровського (від вул. Тургенєвської до вул. Гоголівської)	22	330,0	253,0	23,0	дорожні знаки
17	вул. Воровського, 3 - 15	34	510,0	391,0	34,5	дорожні знаки
18	вул. Воровського, 9	2	30,0	23,0	11.5	дорожні знаки
19	вул. Воровського, 11-б	5	75,0	57,5	11,5	дорожні знаки
20	вул. Воровського, 24 - 26, 37/14 - 31-а	32	480,0	368,0	34,5	дорожні знаки
21	вул. Глибочицька, 32В - 32Б	34	510,0	391,0	34,5	дорожні знаки
22	вул. Глибочицька, 40 - 44, 53	22	330,0	253,0	23,0	дорожні знаки
23	вул. Глибочицька, 99-а - 105	18	270,0	207,0	23,0	дорожні знаки
24	вул. Гоголівська, 17	3	45,0	34,5	11,5	дорожні знаки
25	вул. Гончара О., 15/3	2	30,0	23,0	11,5	дорожні знаки
26	вул. Гончара О., 57-б	4	60,0	46,0	11,5	дорожні знаки
27	вул. Гончара О., 67	9	135,0	103,5	11,5	дорожні знаки
28	вул. Дегтярівська, 3 - 5	17	255,0	195,5	23,0	дорожні знаки
29	вул. Дмитрівська, 2	24	360,0	276,0	23,0	дорожні знаки / паркомат
30	вул. Дмитрівська, 69	3	45,0	34,5	11,5	дорожні знаки
31	вул. Жилянська, 85	28	700,0	322,0	34,5	дорожні знаки
32	вул. Жилянська, 128/28, 87/30	16	240,0	184,0	23,0	дорожні знаки
33	вул. Золотоворітська, 13	2	30,0	23,0	11,5	дорожні знаки
34	вул. Зоологічна (Зоопарк) (лист №1)	12	180,0	138,0	11,5	дорожні знаки
35	вул. Зоологічна (Зоопарк) (лист №2, лист №3) (сезон з 01.04 по 01.10)	45	675,0	517,5	57,5	дорожні знаки
36	вул. Комінтерну, 28	4	60,0	46,0	11,5	дорожні знаки
37	вул. Коцюбинського, 1 (вул. Б. Хмельницького Богдана, 66)	13	195,0	149,5	11,5	дорожні знаки

38	вул. Коцюбинського М. (від Б.Хмельницького до Т.Шевченка)	13	195,0	149,5	11,5	дорожні знаки
39	вул. Леонтовича, Ботанічна пл.	23	345,0	264,5	34,5	дорожні знаки / паркомат
40	вул. Лисенка, 4, 8, 5 - 1	28	420,0	322,0	34,5	дорожні знаки/ паркомат
41	вул. Лисенка, 10/30	4	60,0	46,0	11,5	дорожні знаки
42	вул. Назарівська, навпроти буд. 11-19	40	600,0	460,0	46,0	дорожні знаки
43	вул. Обсерваторна, 12-а	7	105	80,5	11,5	дорожні знаки
44	вул. Петлюри (Комінтерну), 18 - 28/120	18	270,0	207,0	23,0	дорожні знаки
45	вул. Петлюри (Комінтерну), 30, 29 - 25	30	450,0	345,0	34,5	дорожні знаки
46	вул. Пирогова, 9 - 7, 2/37 - 4	39	585,0	448,5	46,0	дорожні знаки/паркомат
47	вул. Рейтарська (біля буд. 2/24-а по пров. Георгієвському)	11	165,0	126,5	11,5	дорожні знаки
48	вул. Рейтарська, 25	11	165,0	126,5	11,5	дорожні знаки
49	вул. Рейтарська, 28	1	15,0	11,5	11,5	дорожні знаки
50	вул. Рейтарська, 29	4	60,0	46,0	11,5	дорожні знаки
51	вул. Рейтарська, 37	4	60,0	46,0	11,5	дорожні знаки
52	вул. Саксаганського, 88 - 106, 109 - 133	19	285,0	218,5	23,0	дорожні знаки
53	вул. Саксаганського, 115-а	15	225,0	172,5	11,5	дорожні знаки
54	вул. Саксаганського, 119	3	45,0	34,5	11,5	дорожні знаки
55	вул. Смирнова-Ласточкіна, 10-а	4	60,0	46,0	11,5	дорожні знаки
56	вул. Старовокзальна, 13-а - 5	10	150,0	115,0	11,5	дорожні знаки
57	вул. Стрілецька, 2/17	4	60,0	46,0	11,5	дорожні знаки
58	вул. Тургенєвська, 76 - 78	5	75,0	57,5	11,5	дорожні знаки
59	вул. Тургенєвська, 80-а	4	60,0	46,0	11,5	дорожні знаки
60	вул. Франка, 4-б (двір)	10	150,0	115,0	11,5	дорожні знаки
61	вул. Франка, 18-32/34	12	180,0	138,0	11,5	дорожні знаки / паркомат
62	вул. Франка, 34/33 - 46, 27/31 - "Володимирський собор"	70	1050,0	805,0	80,5	дорожні знаки / паркомат
63	вул. Хмельницького Богдана (від вул. Володимирської до вул. І. Франка)	18	270,0	207,0	23,0	дорожні знаки
64	вул. Хмельницького Богдана, 17/52-а	8	120,0	92,0	11,5	дорожні знаки
65	вул. Хмельницького Богдана, 19 - 21-а	7	105,0	80,5	11,5	дорожні знаки
66	вул. Хмельницького Богдана, 23	5	75,0	57,5	11,5	дорожні знаки
67	вул. Хмельницького Богдана, 30/10	5	75,0	57,5	11,5	дорожні знаки
68	вул. Хмельницького Богдана, 32	8	120,0	92,0	11,5	дорожні знаки
69	вул. Хмельницького Богдана, 34-а - 40/25	4	60,0	46,0	11,5	дорожні знаки
70	вул. Хмельницького Богдана, 39	3	45,0	34,5	11,5	дорожні знаки
71	вул. Хмельницького Богдана, 42/32 - 44, 33/34 - 33 - 35/1	18	270,0	207,0	23,0	дорожні знаки / паркомат
72	вул. Хмельницького Богдана, 53	5	75,0	57,5	11,5	дорожні знаки
73	вул. Хмельницького Богдана, 55 - 57	4	60,0	46,0	11,5	дорожні знаки
74	вул. Чорновола В., 25	4	60,0	46,0	11,5	дорожні знаки
75	вул. Ярославів Вал (від вул. Гончара до вул. Володимирської)	68	1020,0	782,0	80,5	дорожні знаки
76	вул. Ярославів Вал, 14-а	8	120,0	92,0	11,5	дорожні знаки

77	вул. Ярославів Вал, 14-б	8	120,0	92,0	11,5	дорожні знаки
78	вул. Ярославів Вал, 22	8	120,0	92,0	11,5	дорожні знаки
79	вул. Ярославів Вал, 23	8	120,0	92,0	11,5	дорожні знаки
80	вул. Ярославів Вал, 30/18	4	60,0	46,0	11,5	дорожні знаки
81	пл. Львівська	23	345,0	264,5	23,0	дорожні знаки
82	пл. Перемоги, 1	22	330,0	253,0	23,0	дорожні знаки
83	по Вознесенському узвозу/вул. Смирнова-Ласточкіна (від вул. Артема до пров. Нестерівського)	38	570,0	437,0	46,0	дорожні знаки/паркомат
84	пров. Бєлінського, 5-а / вул. Хмельницького Богдана, 57-б	6	90,0	69,0	11,5	дорожні знаки
85	пров. Георгіївський, 2	3	45,0	34,5	11,5	дорожні знаки
86	пров. Рильський (вул. Стрілецька - вул. Володимирська)	23	345,0	264,5	34,5	дорожні знаки
87	просп. Перемоги, 1-3	25	375,0	287,5	34,5	дорожні знаки / паркомат
88	просп. Перемоги, 22-26	46	690,0	529,0	57,5	дорожні знаки
89	просп. Перемоги, 23	4	60,0	46,0	11,5	дорожні знаки
90	просп. Перемоги, 27 - 17	32	480,0	368,0	34,5	дорожні знаки
91	просп. Перемоги, 47 - 45	16	240,0	184,0	23,0	дорожні знаки
	Територіальне розміщення паркувального майданчика (III зона)					
1	вул. Багговутівська, 12	3	45,0	34,5	11,5	дорожні знаки
2	вул. Дегтярівська, 51 - 53-а	51	765,0	586,5	57,5	дорожні знаки
3	вул. Довженка, 3	6	90,0	69,0	11,5	дорожні знаки
4	вул. Котовського, 11	13	325,0	149,5	11,5	дорожні знаки
5	вул. Мельникова, 36/1 (сезонний з 27.08 по 30.06)	18	270,0	207,0	23,0	дорожні знаки
6	просп. Перемоги, 48	31	465,0	356,5	34,5	дорожні знаки
7	просп. Перемоги, 52/2	4	100,0	46,0	11,5	дорожні знаки
	Спеціально обладнані майданчики для паркування					
	Територіальне розміщення паркувального майданчика (II зона)					
1	вул. Борщагівська, 2 - 8	69	1725,0	793,5	80,5	дорожні знаки
2	вул. Довженка, 12-а	60	1500,0	690,0	69,0	дорожні знаки
3	вул. Жилянська, 158	20	500,0	230,0	23,0	дорожні знаки
4	вул. Жилянська - вул. Петлюри	38	950,0	437,0	46,0	дорожні знаки
5	вул. Златоустівська, 11	33	825,0	379,5	34,5	дорожні знаки
6	вул. Комінтерну (Симона Петлюри), 6	12	180,0	138,0	11,5	дорожні знаки
7	вул. Майбороди, навпроти буд. 31	40	1000,0	460,0	46,0	дорожні знаки
8	вул. Молдавська, 2 (під час проведення заходів)	34	850,0	391,0	34,5	дорожні знаки
9	вул. Молдавська, буд № 12-б по вул. Дегтярівській	100	2500,0	1150,0	115,0	дорожні знаки
10	вул. Петлюри, 27	28	700,0	322,0	34,5	дорожні знаки
11	вул. Хмельницького Богдана, 57 - 57-б	11	275,0	126,5	11,5	дорожні знаки
12	вул. Чорновола/вул. Глібова	20	500,0	230,0	23,0	дорожні знаки
13	перетин вул. Дмитрівської та вул. Бульварно-Кудрявської	20	500,0	230,0	23,0	дорожні знаки
14	просп. Перемоги, 34	31	775,0	356,5	34,5	дорожні знаки
15	просп. Перемоги, 38	18	450,0	207,0	23,0	дорожні знаки
16	просп. Перемоги, 40-б (на території парку) (підчас проведення заходів)	69	1725,0	793,5	80,5	дорожні знаки
17	просп. Перемоги, 42 - 44	21	525,0	241,5	23,0	дорожні знаки
	Територіальне розміщення паркувального майданчика (III зона)					
1	вул. Котовського, 47, корпус 2	55	1375,0	632,5	69,0	дорожні знаки
2	вул. Перовської (навпроти стадіону)	44	1100,0	506,0	46,0	дорожні знаки

3	вул. Татарська, 7	45	1125,0	517,5	57,5	дорожні знаки
4	вул. Туполєва, 30	25	625,0	287,5	34,5	дорожні знаки
5	вул. Щусєва (ст. м. "Сирець")	26	390,0	299,0	34,5	дорожні знаки
6	на перетині вул. Тираспольська та вул. Щусєва (вул. Тираспольська,12) ("перехоплюючий")	137	3425,0	1575,5	161,0	дорожні знаки/в'їзний та виїзний термінал
7	просп. Перемоги, 53	20	500,0	230,0	23,0	дорожні знаки
8	просп. Перемоги, 84-а	50	1250,0	575,0	57,5	дорожні знаки

Київський міський голова

В. Кличко

ПОЯСНЮВАЛЬНА ЗАПИСКА

до проекту рішення Київської міської ради «Про внесення змін до таблиці № 1 додатку 5 до рішення Київської міської ради від 23 червня 2011 року № 242/5629 «Про встановлення місцевих податків і зборів у м. Києві».

1. Обґрунтування необхідності прийняття рішення.

Проект рішення Київської міської ради «Про внесення змін до таблиці № 1 до додатка 5 до рішення Київської міської ради від 23 червня 2011 року № 242/5629 «Про встановлення місцевих податків і зборів в м. Києві» розроблено на виконання Закону України «Про місцеве самоврядування в Україні», Правил благоустрою міста Києва, затверджених рішенням Київської міської ради від 25.12.2008 № 1051/1051.

З метою зменшення навантаження на вулично-дорожню мережу та для надання можливості власнику транспортного засобу залишити авто та продовжити рух до центральної частини міста Києва громадським транспортом загального користування, пропонується організувати перехоплюючі паркувальні майданчики біля кінцевих станцій метрополітену та внести зміни в перелік паркувальних майданчиків, які закріплені за комунальним підприємством «Київтранспарксервіс».

Разом з тим, проект рішення Київради підготовлений у зв'язку з необхідністю регулювання єдиного порядку функціонування платних місць для паркування на території міста Києва

Суб'єктом подання проекту рішення є виконавчий орган Київської міської ради (Київська міська державна адміністрація).

2. Мета і шляхи її досягнення.

Проект рішення «Про внесення змін до таблиці № 1 до додатка 5 до рішення Київської міської ради від 23 червня 2011 року № 242/5629 «Про встановлення місцевих податків і зборів у м. Києві» має на меті регулювання організації єдиного порядку функціонування платних місць для паркування на території міста Києва.

Проектом рішення пропонується викласти в новій редакції таблицю № 1 до додатка 5 до рішення Київської міської ради від 23 червня 2011 року № 242/5629 «Про встановлення місцевих податків і зборів у м. Києві».

3. Правові аспекти.

Проект рішення розроблений відповідно до Податкового кодексу України, Закону України «Про місцеве самоврядування в Україні», Правил благоустрою міста Києва, затверджені рішенням Київської міської ради від 25 грудня 2008 року №1051/1051.

Проект рішення не потребує розроблення нових нормативно-правових актів.

Згідно з висновком від 15.04.2015 № 052-2528 Департаменту промисловості та розвитку підприємництва проект рішення Київської міської ради «Про внесення змін до таблиці №1 до додатку 5 до рішення Київської міської ради від 23 червня 2011 року №242/5629 «Про встановлення місцевих

податків і зборів у м. Києві» не має ознак регуляторного акта і не підпадає під дію Закону.

4. Фінансово-економічне обґрунтування.

Реалізація проекту рішення не потребує виділення додаткових бюджетних коштів.

5. Позиція заінтересованих органів.

Проект рішення не зачіпає інтереси інших органів.

6. Регіональний аспект.

Проект рішення не стосується питання розвитку адміністративно-територіальних одиниць.

7. Громадське обговорення.

Проект рішення не потребує громадського обговорення.

8. Прогноз соціально-економічного та інших наслідків прийняття рішення.

Прийняття цього рішення зменшить навантаження на вулично-дорожню мережу та сприятиме фінансуванню нагальних потреб міста.

9. Доповідач.

Доповідач проекту рішення Київської міської ради «Про внесення змін до таблиці № 1 додатку 5 до рішення Київської міської ради від 23 червня 2011 року № 242/5629 «Про встановлення місцевих податків і зборів у м. Києві» директор Департаменту транспортної інфраструктури виконавчого органу Київської міської ради (Київської міської державної адміністрації) Симонов Сергій Анатолійович.

Депутат Київської міської ради Д.Банас

Порівняльна таблиця до проекту рішення Київської міської ради від 23 червня 2011 року № 242/5629 «Про встановлення місцевих податків і зборів у м. Києві» в редакції станом на 23.06.2018 року

Чинна редакція								Пропонується для затвердження							
№ п/п	Район	Адреса	Кількість м/м	Площа земельної ділянки, закріпленої за КП "Київтранспарксервіс"			Технічне облаштування	Зміни, що підлягають внесенню	Підстава	Адреса	Кількість м/м	Площа земельної ділянки, закріпленої за КП "Київтранспарксервіс"			Технічне облаштування
				Загальна площа	в т.ч. площа земельної ділянки, відведеної для паркування (S)	в т. ч. площа земельної ділянки, відведеної для безоплатного паркування (I)						Загальна площа	в т.ч. площа земельної ділянки, відведеної для паркування (S)	в т. ч. площа земельної ділянки, відведеної для безоплатного паркування (I)	
1	Гол							внести	Перспектива укладення договору	вул. Академіка Лебедєва, 1 (навпроти)	28	700,0	322,0	34,5	дорожні знаки
2	Гол							внести	Перспекти укладення договору	вул. Антоновича, 79	3	45,0	34,5	11,5	дорожні знаки
3	Гол							внести	Перспектива укладення договору	вул. Деміївська, 13	32	800,0	368,0	34,5	дорожні знаки
4	Гол							внести	Перспектива укладення договору	вул. Заболотного, 152	50	1250,0	575,0	57,5	дорожні знаки
5	Гол							внести	Перспектива укладення договору	вул. Камишинська (заїзний карман)	10	250,0	115,0	11,5	дорожні знаки
6	Гол							внести	Перспектива укладення договору	вул. Ломоносова, 42	42	1050,0	483,0	46,0	дорожні знаки
7	Гол							внести	Перспектива укладення договору	вул. Лятошинського, 8	75	1875,0	862,5	92,0	дорожні знаки
8	Гол							внести	Перспектива укладення договору	вул. Моторна, 5	25	625,0	287,5	34,5	дорожні знаки
9	Гол							внести	Перспектива укладення договору	вул. Саксаганського, 69	20	500,0	230,0	23,0	дорожні знаки
10	Гол							внести	Перспектива облаштування майданчика для тимчасово затриманих транспортних засобів	вул. Саперно-Слобідська (навпроти гіпермаркета Леруа Мерлен) (штрафмайданчик)	352	8800,0	4048,0	402,5	дорожні знаки
11	Гол							внести	Перспектива укладення договору	перетин просп. Глушкова та вул. Касіяна	55	1375,0	632,5	69,0	дорожні знаки
12	Гол							внести	Перспектива укладення договору	пров. Лужевського перетин Деміївська площа	29	725,0	333,5	34,5	дорожні знаки
13	Гол							внести	Перспекти укладення договору	пров. Шахліна, біля буд. 100 по вул. Велика Васильківська	9	135,0	103,5	11,5	дорожні знаки
14	Гол	просп. Глушкова (біля ст. м. «Теремки»)	50	1250,0	575,0	57,5	дорожні знаки	зміна адреси та технічного облаштування	Перспектива здійснення діяльності/облаштування перехоплюючих майданчиків	просп. Глушкова (біля ст. м. «Теремки») ("перехоплюючий")	50	1250,0	575,0	57,5	дорожні знаки/в'їзний та виїзний термінал
15	Гол							внести	Перспектива здійснення діяльності/облаштування перехоплюючих майданчиків	просп. Глушкова (навпроти буд. № 55 - 59) (ст.м. "Теремки") ("перехоплюючий")	55	1375,0	632,5	69,0	дорожні знаки/в'їзний та виїзний термінал
16	Гол							внести	Перспектива укладення договору	просп. Глушкова, 12-а	393	9825,0	4519,5	448,5	дорожні знаки
17	Гол							внести	Перспектива укладення договору	просп. Глушкова, навпроти будинку 10-12а (непарна сторона)	30	750,0	345,0	34,5	дорожні знаки
18	Гол							внести	Перспектива укладення договору	просп. Голосіївський, 128	30	750,0	345,0	34,5	дорожні знаки
19	Гол							внести	Перспектива укладення договору	просп. Лобановського, 123	28	700,0	322,0	34,5	дорожні знаки
20	Гол							внести	Перспектива укладення договору	просп. Науки, 119-б (вздовж ГБК "Юпітер")	34	850,0	391,0	46,0	дорожні знаки
21	Гол							внести	Перспектива здійснення діяльності	просп. Науки, 3	40	1000,0	460,0	46,0	дорожні знаки
22	Гол							внести	Перспектива укладення договору	просп. Науки, 55	30	750,0	345,0	34,5	дорожні знаки
23	Дар	просп. Бажана, біля буд. 3-А	14	350,0	161,0	11,5	дорожні знаки	зміна м/м	Зміна схеми ОДР (організація дорожнього руху)	просп. Бажана, біля буд. 3-А	74	1850	851,0	80,5	дорожні знаки
24	Дар							внести	Перспектива укладення договору	вул. Бориспільська, 40	35	875,0	402,5	46,0	дорожні знаки

25	Дар							внести	Перспектива укладення договору	вул. Зарічна, навпроти буд. 16	22	550,0	253,0	23,0	дорожні знаки
26	Дар							внести	Перспектива укладення договору	вул. Здолбунівська, 11-а	44	1100,0	506,0	46,0	дорожні знаки
27	Дар							внести	Перспектива укладення договору	вул. Здолбунівська, 13	33	825,0	379,5	34,5	дорожні знаки
28	Дар							внести	Перспектива укладення договору	вул. Здолбунівська, 2	33	825,0	379,5	34,5	дорожні знаки
29	Дар							внести	Перспектива укладення договору	вул. Здолбунівська, 6	40	1000,0	460,0	46,0	дорожні знаки
30	Дар							внести	Перспектива укладення договору	вул. Колектора, 17	438	10950,0	5037,0	506,0	дорожні знаки
31	Дар							внести	Перспектива укладення договору	вул. Колекторна (навпроти буд. №7 по вул. Ващенка)	105	2625,0	1207,5	126,5	дорожні знаки
32	Дар							внести	Перспектива укладення договору	вул. Колекторна, біля оз. Небреж (майданчик №1)	50	1250,0	575,0	57,5	дорожні знаки
33	Дар							внести	Перспектива укладення договору	вул. Крушельницької, 15-а	31	775,0	356,5	34,5	дорожні знаки
34	Дар							внести	Перспектива укладення договору	вул. Любарського, 10-н	50	1250,0	575,0	57,5	дорожні знаки
35	Дар							внести	Перспектива здійснення діяльності/облаштування перехоплюючих майданчиків	вул. Староборисплільська (ст.м. "Червоний хутір", майданчик №1) ("перехоплюючий")	35	875,0	402,5	46,0	дорожні знаки/в'їзний та виїзний термінал
36	Дар							внести	Перспектива здійснення діяльності/облаштування перехоплюючих майданчиків	вул. Староборисплільська (ст.м. "Червоний хутір", майданчик №2) ("перехоплюючий")	59	1475,0	678,5	69,0	дорожні знаки/в'їзний та виїзний термінал
37	Дар							внести	Перспектива укладення договору	вул. Трускавецька, 6-в	28	700,0	322,0	34,5	дорожні знаки
38	Дар							внести	Перспектива укладення договору	вул. Тепловозна, 18-20	42	1050,0	483,0	46,0	дорожні знаки
39	Дар							внести	Перспектива укладення договору	вул. Урлівська (навпроти буд. 10-а)	56	1400,0	644,0	69,0	дорожні знаки
40	Дар							внести	Перспектива укладення договору	вул. Урлівська, 34-а	165	4125,0	1897,5	195,5	дорожні знаки
41	Дар							внести	Перспектива укладення договору	Дніпровська набережна, 22-в	29	725,0	333,5	34,5	дорожні знаки
42	Дар							внести	Перспектива укладення договору	Дніпровська набережна, біля буд. 33-а	73	1825,0	839,5	80,5	дорожні знаки
43	Дар							внести	Перспектива укладення договору	перетин вул. Вінграновського та вул. Поліська	31	775,0	356,5	34,5	дорожні знаки
44	Дар							внести	Перспектива укладення договору	перетин вул. Вінграновського та вул. Хвильового	28	700,0	322,0	34,5	дорожні знаки
45	Дар							внести	Перспектива укладення договору	перетин вул. Здолбунівської та вул. Тепловозної (майданчик №1)	60	1500,0	690,0	69,0	дорожні знаки
46	Дар							внести	Перспектива укладення договору	перетин вул. Здолбунівської та вул. Тепловозної (майданчик №2)	100	2500,0	1150,0	115,0	дорожні знаки
47	Дар							внести	Перспектива укладення договору	просп. Бажана (з непарної сторони під шляхопроводом ст.м. Осокорки)	40	1000,0	460,0	46,0	дорожні знаки
48	Дар							внести	Перспектива укладення договору	просп. Бажана (з парної сторони під шляхопроводом ст.м. Осокорки)	50	1250,0	575,0	57,5	дорожні знаки
49	Дар							внести	Перспектива укладення договору	просп. Бажана (навпроти буд.8)	73	1825,0	839,5	80,5	дорожні знаки
50	Дар							внести	Перспектива здійснення діяльності/облаштування перехоплюючих майданчиків	просп. Бажана (ст.м. "Славутич") (перехоплюючий)	200	5000,0	2300,0	230,0	дорожні знаки/в'їзний та виїзний термінал
51	Дар							внести	Перспектива укладення договору	просп. Бажана, 36	42	1050,0	483,0	46,0	дорожні знаки
52	Дар							внести	Перспектива укладення договору	просп. Бажана, 8-б	30	750,0	345,0	34,5	дорожні знаки
53	Дар							внести	Перспектива укладення договору	просп. Григоренка, 36-38	256	6400,0	2944,0	299,0	дорожні знаки
54	Дар							внести	Перспектива укладення договору	просп. Григоренка, 40/1	38	950,0	437,0	46,0	дорожні знаки
55	Дес							внести	Перспектива облаштування майданчика для тимчасово затриманих транспортних засобів	вул. Бальзака (біля вул. Польова) (вздовж лінії швидкісного трамвая) (штрафмайданчик)	103	2575,0	1184,5	115,0	дорожні знаки
56	Дес							внести	Перспектива здійснення діяльності	вул. Братиславська, 3/1	21	315,0	241,5	23,0	дорожні знаки
57	Дес							внести	Перспектива укладення договору	вул. Братиславська, 9/1	35	875,0	402,5	46,0	дорожні знаки

58	Дес							внести	Перспектива укладення договору	вул. Електротехнічна, 9 (навпроти)	10	250,0	115,0	11,5	дорожні знаки
59	Дес							внести	Перспектива укладення договору	вул. Закревського, 97-а (майданчик № 2)	26	650,0	299,0	34,5	дорожні знаки
60	Дес							внести	Перспектива укладення договору	перетин вул. Закревського та Милославської (майданчик 2)	81	2025,0	931,5	92,0	дорожні знаки
61	Дес							внести	Перспектива здійснення діяльності/облаштування перехоплюючих майданчиків	просп. Броварський (біля с.м. "Лісова") ("перехоплюючий")	163	4075,0	1874,5	184,0	дорожні знаки/в'їзний та виїзний термінал
62	Дес							внести	Перспектива укладення договору	просп. Ватутіна (Північний міст)	283	7075,0	3254,5	322,0	дорожні знаки
63	Дес							внести	Перспектива укладення договору	просп. Маяковського, 31	32	800,0	368,0	34,5	дорожні знаки
64	Дні	вул. Труханівська (біля Московського мосту) (майданчик №1) (сезонний з 01.05 по 01.09)	100	2500,0	1150,0	115,0	дорожні знаки	перенести з "Відведені майданчики для паркування" в "Спеціально обладнані майданчики для паркування"	Згідно Постанови Кабінету міністрів України від 03.12.2009 № 1342 "паркувальні майданчики, які розміщені поза межами проїзної частини вулиці, дороги або тротуару та обладнані відповідно до вимог цих Правил і Правил дорожнього руху" відносяться до "Спеціально обладнані майданчики для паркування"	вул. Труханівська (біля Московського мосту) (майданчик №1) (сезонний з 01.05 по 01.09)	100	2500,0	1150,0	115,0	дорожні знаки
65	Дні	вул. Труханівська (біля Московського мосту) (майданчик №2) (сезонний з 01.05 по 01.09)	160	4000,0	1840,0	184,0	дорожні знаки	перенести з "Відведені майданчики для паркування" в "Спеціально обладнані майданчики для паркування"/змін а адреси та м/м	Перспектива облаштування майданчика для тимчасово затриманих транспортних засобів	вул. Труханівська (біля Московського мосту) (майданчик №2) (штрафмайданчик)	183	4575,0	2104,5	207,0	дорожні знаки
66	Дні							внести	Перспектива укладення договору	вул. Березняківська, 17	200	5000,0	2300,0	230,0	дорожні знаки
67	Дні							внести	Перспектива укладення договору	вул. Каунаська, 6/1	18	450,0	207,0	23,0	дорожні знаки
68	Дні							внести	Перспектива укладення договору	вул. Микільсько-Слобідська, 1-а	50	1250,0	575,0	57,5	дорожні знаки
69	Дні							внести	Перспектива укладення договору	просп. Ватутіна Генерала, №14-а	58	1450,0	667,0	69,0	дорожні знаки
70	Обо							внести	Перспектива укладення договору	вул. Богатирська, 20	52	1300,0	598,0	57,5	дорожні знаки
71	Обо							внести	Перспектива укладення договору	вул. Героїв Дніпра, 33	40	1000,0	460,0	46,0	дорожні знаки
72	Обо							внести	Перспектива укладення договору	вул. Йорданська, 28	128	3200,0	1472,0	149,5	дорожні знаки
73	Обо							внести	Перспектива укладення договору	вул. Лугова, 16-а	15	375,0	172,5	23,0	дорожні знаки
74	Обо							внести	Перспектива укладення договору	вул. Північна, вздовж ГБК "Береговий"	256	6400,0	2944,0	299,0	дорожні знаки
75	Обо							внести	Перспектива укладення договору	вул. Сімї Кульженків, 26/28	26	650,0	299,0	34,5	дорожні знаки
76	Обо							внести	Перспектива укладення договору	вул. Тимошенка, 18	24	600,0	276,0	23,0	дорожні знаки
77	Обо							внести	Перспектива укладення договору	вул. Шовкоплясів, 4	58	1450,0	667,0	69,0	дорожні знаки
78	Обо							внести	Перспектива укладення договору	просп. Бандери, 14-б	300	7500,0	3450,0	345,0	дорожні знаки
79	Обо							внести	Перспектива укладення договору	просп. Героїв Сталінграда, 21/38	26	650,0	299,0	34,5	дорожні знаки
80	Обо							внести	Перспектива укладення договору	просп. Героїв Сталінграда, 39-а	44	1100,0	506,0	46,0	дорожні знаки
81	Печ							внести	Перспектива укладення договору	вул. Бойчука, 17-б	17	425,0	195,5	23,0	дорожні знаки
82	Печ	вул. Дарвіна (вздовж вулиці з обох сторін)	66	990,0	759,0	80,5	дорожні знаки	зміна м/м	Зміна схеми ОДР (організація дорожнього руху)	вул. Дарвіна (вздовж вулиці з обох сторін)	52	780,0	598,0	57,5	дорожні знаки
83	Печ							внести	Перспектива укладення договору	вул. Задніпровського, 1/21	12	180,0	138,0	11,5	дорожні знаки

84	Печ	вул. Заньковецької, 10/1 - 3/1	22	330,0	253,0	23,0	дорожні знаки/паркомат	зміна м/м	Зміна схеми ОДР (організація дорожнього руху)	вул. Заньковецької, 10/1 - 3/1	16	240,0	184,0	23,0	дорожні знаки/паркомат
85	Печ							внести	Перспектива укладення договору	вул. Лейпцизька (від вул. Московської до вул. Цитадельної)	66	990,0	759,0	80,5	дорожні знаки
86	Печ							внести	Перспектива укладення договору	вул. Мечникова, 14-12 (заїзд з вул. Первомайського)	27	675,0	310,5	34,5	дорожні знаки
87	Печ							внести	Перспектива укладення договору	вул. Московська, 30 (навпроти), 32/2, 36 - 42	25	375,0	287,5	34,5	дорожні знаки
88	Печ							внести	Перспектива укладення договору	вул. Московська, навпроти буд. №8	30	750,0	345,0	34,5	дорожні знаки
89	Печ							внести	Перспектива укладення договору	вул. Старонаводницька (навпроти буд. №6-б)	35	875,0	402,5	46,0	дорожні знаки
90	Печ							внести	Перспектива укладення договору	Залізничне шосе, навпроти буд. 57	129	3225,0	1483,5	149,5	дорожні знаки
91	Печ							внести	Перспектива укладення договору	Кловський узвіз, 7	60	1500,0	690,0	69,0	дорожні знаки
92	Печ	вул. Хрещатик, 1/2	24	360,0	276,0	34,5	дорожні знаки	вилучити	Постійне користування		0	0,0	0,0	0,0	
93	Под	вул. Боричів Тік, 33/6-а	3	45,0	34,5	11,5	дорожні знаки	зміна м/м/зміна адерси	Зміна схеми ОДР (організація дорожнього руху)	вул. Боричів Тік, 33/6-а - 35-в	10	150,0	115,0	11,5	дорожні знаки
94	Под	вул. Боричів Тік, 35-а	4	60,0	46,0	11,5	дорожні знаки	вилучити	об'єднано в вул. Боричів Тік, 33/6-а - 35-в		0	0,0	0,0	0,0	дорожні знаки
95	Под							внести	Перспектива укладення договору	вул. Межова, навпроти буд. №5-а по пров. Квітневому	41	1025,0	471,5	46,0	дорожні знаки
96	Под							внести	Перспектива укладення договору	вул. Тираспільська, 43 (заїзд з вул. Сальського)	78	1950,0	897,0	92,00	дорожні знаки
97	Под							внести	Перспектива укладення договору	на розі вул. Червонопільської та пров. Бестужева	30	750,0	345,0	34,5	дорожні знаки
98	Под							внести	Перспектива здійснення діяльності	вул. Набережно-Хрещатицька (площа Поштова)	38	570,0	437,0	46,0	дорожні знаки
99	Свя							внести	Перспектива укладення договору	вул. Курська, 13-б, в, е (майданчик №2)	73	1825	839,5	80,5	дорожні знаки
100	Свя							внести	Перспектива укладення договору	вул. Академіка Єфремова, біля буд. 16	50	1250,0	575,0	57,5	дорожні знаки
101	Свя							внести	Перспектива укладення договору	вул. Зодчих, 23	130	3250,0	1495,0	149,5	дорожні знаки
102	Свя							внести	Перспектива облаштування майданчика для тимчасово затриманих транспортних засобів	вул. Зодчих (перетин з бульв. Кольцова) (штрафмайданчик)	64	1600,0	736,0	69,00	дорожні знаки
103	Свя							внести	Перспектива укладення договору	вул. Святошинська, 4	32	800,0	368,0	34,5	дорожні знаки
104	Свя							внести	Перспектива укладення договору	вул. Симиренка, 22-в	43	1075,0	494,5	46,0	дорожні знаки
105	Свя							внести	Перспектива укладення договору	вул. Сімї Соснінних, 23-а	140	3500,0	1610,0	161,0	дорожні знаки
106	Свя							внести	Перспектива облаштування майданчика для тимчасово затриманих транспортних засобів	вул. Сім'ї Соснінних (перетин з бульв. Кольцова) (штрафмайданчик)	448	11200,0	5152,0	517,5	дорожні знаки
107	Свя							внести	Перспектива здійснення діяльності/облаштування перехоплюючих майданчиків	на перетині просп. Курбаса та Кільцевої дороги (кінцева швидкісного трамваю №3) ("перехоплюючий")	100	2500,0	1150,0	115,0	дорожні знаки/в'їзний та виїзний термінал
108	Свя							внести	Перспектива укладення договору	просп. Корольова (навпроти буд. № 7, 9-а по вул. Сімї Соснінних)	198	4950,0	2277,0	230,0	дорожні знаки

109	Сол	вул. Лінійна, 15 - 17	32	800,0	368,0	34,5	дорожні знаки	**перенести з "Відведені майданчики для паркування" в "Спеціально обладнані майданчики для паркування"**	Згідно Постанови Кабінету міністрів України від 03.12.2009 № 1342 "паркувальні майданчики, які розміщені поза межами проїзної частини вулиці, дороги або тротуару та обладнані відповідно до вимог цих Правил і Правил дорожнього руху" відносяться до "Спеціально обладнані майданчики для паркування"	вул. Лінійна, 15 - 17	32	800,0	368,0	34,5	дорожні знаки
110	Сол							**внести**	Перспектива укладення договору	вул. Народного Ополчення, навпроти буд. 16 (розподільча смуга)	48	1200,0	552,0	57,5	дорожні знаки
111	Шев	бульв. Шевченка Тараса (від вул. Володимирської до вул. Терещенківської)	8	120,0	92,0	11,5	дорожні знаки	**перенести з "Територіальне розміщення паркувального майданчика (II зона)" в "Територіальне розміщення паркувального майданчика (I зона)"**	Технічна помилка	бульв. Шевченка Т. (від вул. Володимирської до вул. Терещенківської)	8	120,0	92,0	11,5	дорожні знаки
112	Шев	вул. Глибочицька, 40 - 44, 53	7	105,0	80,5	11,5	дорожні знаки	**зміна м/м**	Зміна схеми ОДР (організація дорожнього руху)	вул. Глибочицька, 40 - 44, 53	22	330,0	253,0	23,0	дорожні знаки
113	Шев	вул. Леонтовича, Ботанічна пл.	39	585,0	448,5	57,5	дорожні знаки / паркомат	**зміна м/м**	Зміна схеми ОДР (організація дорожнього руху)	вул. Леонтовича, Ботанічна пл.	23	345,0	264,5	34,5	дорожні знаки / паркомат
114	Шев	вул. Прорізна, 1 - 3, 4 - 8	13	195,0	149,5	23,0	дорожні знаки / паркомат	**зміна адреси та м/м**	ліквідація паркомісць з метою поліпшення організації дорожнього руху та її безпеки	вул. Прорізна, 4 - 8	4	60,0	46,0	23,0	дорожні знаки / паркомат
115	Шев	вул. Терещенківська, 11 - 12, 2/15 - 4-а	49	735,0	563,5	57,5	дорожні знаки / паркомат	**зміна адреси та м/м**	ліквідація паркомісць з метою поліпшення організації дорожнього руху та її безпеки	вул. Терещенківська, 11 - 12, 2 - 4-а	39	585,0	448,5	46,0	дорожні знаки / паркомат
116	Шев	вул. Хмельницького Богдана, 42/32 - 48, 33/34 - 35/1	18	270,0	207,0	23,0	дорожні знаки / паркомат	**зміна адреси**	Зміна схеми ОДР (організація дорожнього руху)	вул. Хмельницького Богдана, 42/32 - 44, 33/34 - 33 - 35/1	18	270,0	207,0	23,0	дорожні знаки / паркомат
117	Шев	бульв. Шевченка Тараса (від вул. Пирогова до вул. М.Коцюбинського)	15	225,0	172,5	23,0	дорожні знаки	**вилучити**	на виконання протоколу ДТП від 30.10.2017 № 053/8354		0	0,0	0,0	0,0	
118	Шев	вул. Стрілецька, 10/1	11	275,0	126,5	11,5	дорожні знаки	**вилучити**	постійне користування		0	0,0	0,0	0,0	
119	Шев	просп. Перемоги, 30 - 32 (сезонний з 01.05 по 01.10)	34	510,0	391,0	34,5	дорожні знаки	**вилучити**	на виконання протоколу ДТП від 30.10.2017 № 053/8354		0	0,0	0,0	0,0	
120	Шев	просп. Перемоги, 31 - 29	11	165,0	126,5	11,5	дорожні знаки	**вилучити**	на виконання протоколу ДТП від 30.10.2017 № 053/8354		0	0,0	0,0	0,0	
121	Шев							**внести**	Перспектива укладення договору	вул. Жилянська, 158	20	500,0	230,0	23,0	дорожні знаки
122	Шев							**внести**	Перспектива укладення договору	вул. Майбороди, навпроти буд. 31	40	1000,0	460,0	46,0	дорожні знаки
123	Шев							**внести**	Перспектива здійснення діяльності	вул. Назарівська, навпроти буд. 11-19	40	600,0	460,0	46,0	дорожні знаки
124	Шев							**внести**	Перспектива укладення договору	вул. Татарська, 7	45	1125,0	517,5	57,5	дорожні знаки
125	Шев							**внести**	Перспектива здійснення діяльності/облаштування перехоплюючих майданчиків	на перетині вул. Тираспольська та вул. Щусєва (вул. Тираспольська,12) ("перехоплюючий")	137	3425,0	1575,5	161,0	дорожні знаки/в'їзний та виїзний термінал

126	Шев							внести	Перспектива здійснення діяльності	перетин вул. Дмитрівської та вул. Бульварно-Кудрявської	20	500,0	230,0	23,0	дорожні знаки
127	Шев							внести	Перспектива укладення договору	просп. Перемоги, 53	20	500,0	230,0	23,0	дорожні знаки
128	Шев							внести	Перспектива укладення договору	просп. Перемоги, 84-а	50	1250,0	575,0	57,5	дорожні знаки
129	Шев							внести	Перспектива укладення договору	вул. Глибочицька, 99-а - 105	18	270,0	207,0	23,0	дорожні знаки
130	Шев							внести	Перспектива укладення договору	вул. Жилянська, 128/28, 87/30	16	240,0	184,0	23,0	дорожні знаки
131	Шев							внести	Перспектива укладення договору	вул. Рейтарська (біля буд. 2/24-а по пров. Георгієвському)	11	165,0	126,5	11,5	дорожні знаки
132	Шев							внести	Перспектива укладення договору	вул. Коцюбинського М. (від Б.Хмельницького до Т.Шевченка)	13	195,0	149,5	11,5	дорожні знаки

Депутат Київської міської ради **Д. Банас**

Підсумкова таблиця змін в таблицю №1 до додатка 5 в редакції станом на 23.06.2018 року

Реєстр	Голосіївський	Дарницький	Деснянський	Дніпровсьий	Оболонський	Печерський	Подільський	Святошинський	Соломянський	Шевченківський	Всього машиномісць	Всього паркувальних майданчиків
Рішення Київської міської ради від 02.07.2015 № 667/1531	3 541	6 777	7 343	7 073	2 047	2 041	2 177	4 171	1 852	2 983	40 005	889
Внесли нові м/м (заявка щодо укладення договору, перспектива здійснення діяльності)	1 370	2 316	754	326	969	401	187	1 278	48	419	8 068	112
Вилучили (протокол ДТІ від 01.11.2017 № 053/8354)	0	0	0	0	0	-24	-4	0	0	-45	-73	-6
Зміна м/м (зміна схеми ОДР)	0	30	0	23	0	0	-20	7	0	-20	20	9
Різниця між діючим рішенням та змінами на сесію	*1 370*	*2 346*	*754*	*349*	*969*	*377*	*163*	*1 285*	*48*	*354*	*8 015*	*112*
Загальна кількість машиномісць на сесію Київради	4 911	9 123	8 097	7 422	3 016	2 418	2 340	5 456	1 900	3 337	48 020	1 001

Депутат Київської міської ради **Д. Банас**

Заступник міського голови –
секретар Київської міської ради

Окопному О.Ю.
Страннікову А.М.
Слончаку В.В.

Прошу розглянути проект рішення від 09.07.2018 №08/231- 2203/ПР в установленому порядку.

Пихтіній О.М.

Для контролю за проходженням та тиражування.

Лазор Л.В.
Юнаковій С.М.
Поворознику М.Ю. – до відома
Давтяну Д.О. – до відома

В.ПРОКОПІВ

"09" липня 2018 року
№ 08/231 – 2203/ПР

ДЕПУТАТ

КИЇВСЬКОЇ МІСЬКОЇ РАДИ VIII СКЛИКАННЯ

"09" липня 2018 р. № 08/279/08/006-1024

Заступнику Київського міського голови – Секретарю Київської міської ради
Прокопіву В. В.

Шановний Володимире Володимировичу!

Відповідно до статей 26, 29 Регламенту Київської міської ради, затвердженого рішенням Київської міської ради від 07 липня 2016 року № 579/579 прошу Вас надати доручення розглянути проект рішення Київської міської ради «Про внесення змін до таблиці № 1 до додатка 5 до рішення Київської міської ради від 23 червня 2011 року № 242/5629 «Про встановлення місцевих податків і зборів у м. Києві» на засіданнях постійної комісії Київської міської ради з питань бюджету та соціально-економічного розвитку та постійної комісії Київської міської ради з питань транспорту, зв'язку та реклами.

Додатки:

1. Проект рішення Київської міської ради «Про внесення змін до таблиці № 1 до додатка 5 до рішення Київської міської ради від 23 червня 2011 року № 242/5629 «Про встановлення місцевих податків і зборів у м. Києві» на __ арк.;
2. Пояснювальна записка до проекту рішення на __ арк.;
3. Порівняльна таблиця до проекту рішення на __ арк.;
4. Електронна версія зазначеного.

З повагою

Депутат Київської міської ради Д. Банас

КИЇВСЬКА МІСЬКА РАДА

VIII СКЛИКАННЯ

ПОСТІЙНА КОМІСІЯ З ПИТАНЬ БЮДЖЕТУ ТА СОЦІАЛЬНО-ЕКОНОМІЧНОГО РОЗВИТКУ

01044, м. Київ, вул. Хрещатик, 36, каб.1001 *тел.:(044)202-72-98, (044) 202-70-43*

24.07.18 № 08/280-1285

18.07.2018 № 053-6105

Голові постійної комісії Київської міської ради з питань транспорту, зв'язку та реклами
Окопному О.Ю.

Шановний Олексію Юрійовичу!

Постійною комісією Київської міської ради з питань бюджету та соціально-економічного розвитку на засіданні 18.07.2018 (протокол засідання № 26/135) розглянуто проект рішення «Про внесення змін до таблиці № 1 до додатка 5 до рішення Київської міської ради від 23 червня 2011 року № 242/5629 «Про встановлення місцевих податків і зборів у м. Києві» (від 09.07.2018 № 08/231-2203/ПР).

Направляємо Вам витяг із протоколу засідання постійної комісії щодо зазначеного питання для врахування у роботі.

Витяг з протоколу № 26/135
засідання постійної комісії Київської міської ради з питань бюджету та соціально-економічного розвитку від 17.07.2018 та 18.07.2018

від 18.07.2018
Місце проведення: Київська міська рада, м. Київ, вул. Хрещатик, 36
5 поверх, каб. 514
16.00
Склад комісії – 20 депутатів Київської міської ради.
Присутні – 13 депутатів Київської міської ради, членів постійної комісії:

Странніков А.М.	-	голова постійної комісії, головуючий;
Маляревич О.В.	-	перший заступник голови комісії (з питань інвестиційної діяльності);
Костенко Л.В.	-	перший заступник голови комісії;
Гончаров В.В.	-	член постійної комісії;
Горбунов Я.В.	-	член постійної комісії;
Дрепін А.В.	-	член постійної комісії.

Надточій В.В. 202-72-98

Левін В.І. - член постійної комісії;
Никорак І.П. - член постійної комісії;
Руденко О.П. - член постійної комісії;
Сулига Ю.А. - член постійної комісії;
Терентьєв М.О. - член постійної комісії;
Чернецький О.С. - член постійної комісії.
Ярошенко Р.В. - член постійної комісії;

Відсутні - 7 депутатів Київської міської ради: Веремеєнко О.Л., Кузик П.М., Павлик В.А., Товмасян В.Р., Шлапак А.В., Яловий В.Б., Ясинський Г.І.

Розгляд (обговорення) питань порядку денного:

15. Про проект рішення «Про внесення змін до таблиці № 1 до додатка 5 до рішення Київської міської ради від 23 червня 2011 року № 242/5629 «Про встановлення місцевих податків і зборів у м. Києві» (від 09.07.2018 № 08/231-2203/ПР).

СЛУХАЛИ: Куракову Н.А. – заступника директора – начальник управління з фінансових питань Департаменту транспортної інфраструктури виконавчого органу Київської міської ради (Київської міської державної адміністрації) щодо проекту рішення «Про внесення змін до таблиці № 1 до додатка 5 до рішення Київської міської ради від 23 червня 2011 року № 242/5629 «Про встановлення місцевих податків та зборів у м. Києві» (від 09.07.2018 №08/231-2203/ПР.

Доповідач поінформувала, що у зв'язку з реорганізацією перехоплюючих паркувальних майданчиків біля кінцевих станцій метрополітену та з метою організації штрафмайданчиків для зберігання тимчасово затриманих транспортних засобів інспекторами з паркування пропонується підтримати зазначений проект рішення Київської міської ради в частині затвердження адрес перехоплюючих паркувальних майданчиків та штрафмайданчиків (лист від 18.07.2018 № 053-6105).

ВИРІШИЛИ: Підтримати проект рішення Київської міської ради «Про внесення змін до таблиці № 1 до додатка 5 до рішення Київської міської ради від 23 червня 2011 року № 242/5629 «Про встановлення місцевих податків та зборів у м. Києві» (від 09.07.2018 №08/231-2203/ПР) з рекомендаціями, а саме: залишити в проекті рішення, який пропонується тільки ті адреси перехоплюючих, паркувальних та штрафних майданчиків, які викладені в листі Департаменту транспортної інфраструктури виконавчого органу Київської міської ради (Київської міської державної адміністрації) від 18.07.2108 № 053-6105.

ГОЛОСУВАЛИ: «за» – 12, «проти» – 0, «утримались» – 0, «не голосували» – 1.

Рішення прийнято.

З повагою

Голова комісії А. Странніков

Перший заступник голови комісії О.Маляревич

Надточій В.В. 202-72-98

N4

08/231- 3130/пп
27.09.2018

КИЇВСЬКА МІСЬКА РАДА

VI СЕСІЯ VIII СКЛИКАННЯ

РІШЕННЯ

_____№_____

Проект

Про вдосконалення системи організації паркувального простору в місті Києві

Керуючись статтею 19 Конституції України, статтею 268-1 Податкового кодексу України, статтями 17, 26 Закону України «Про місцеве самоврядування в Україні», з урахуванням пункту 4 Прикінцевих та перехідних положень Закону України «Про внесення змін до деяких законодавчих актів України щодо реформування сфери паркування транспортних засобів», статтею 22 Закону України «Про столицю України – місто-герой Київ», статтею 2 Закону України «Про публічні закупівлі», з метою врегулювання відносин у сфері паркування транспортних засобів в місті Києві, Київська міська рада

ВИРІШИЛА:

1. Доручити комунальному підприємству «Київтранспарксервіс» спільно з Департаментом транспортної інфраструктури виконавчого органу Київської міської ради (Київської міської державної адміністрації):

1.1. Після 3 (трьох) місяців з дня прийняття цього рішення розпочати продаж прав на розміщення та/або облаштування паркувальних майданчиків в місті Києві, що відносяться до сфери управління комунального підприємства «Київтранспарксервіс», відповідно до рішень Київської міської ради, виключно у системі електронних продажів ProZorro.Продажі (https://prozorro.sale), крім тих, що визначені для безпосереднього облаштування та/або експлуатації комунальним

підприємством «Київтранспарксервіс», без передачі будь-яких прав на них третім особам.

1.2. Забезпечувати систематизацію та оприлюднення інформації щодо продажів визначених пунктом 1.1. цього рішення відповідно до вимог Закону України «Про публічні закупівлі», з одночасною систематизацією та оприлюдненням такої інформації в окремому розділі на офіційному веб-сайті Київської міської ради.

1.3. Протягом 3 (трьох) місяців з дня прийняття цього рішення вчинити організаційно-правові дії щодо припинення усіх попередніх господарських договорів з будь-якими третіми особами про надання права на експлуатацію фіксованих місць для паркування транспортних засобів в місті Києві та/або усіх інших попередніх господарських договорів щодо утримання паркувальних майданчиків в місті Києві, стягнення паркувального збору, зберігання, реалізації єдиних абонементних талонів із паркування автомобільного транспорту, передачі повністю або частково третім особам інших функцій та/або прав комунального підприємства «Київтранспарксервіс», як єдиного оператора з паркування транспортних засобів в місті Києві.

1.4. Дія пункту 1.3. цього рішення не поширюється на укладені, відповідно до чинного законодавства, договори з будь-якими третіми особами щодо паркувальних майданчиків, визначених в Таблиці 1 Додатку 5 рішення Київської міської ради «Про встановлення місцевих податків і зборів у м. Києві». Такі договори є чинними до закінчення строку їх дії, на який вони укладені та не підлягають поновленню.

1.5. Після закінчення строку дії договорів зазначених в пункті 1.4. цього рішення, права на відповідні паркувальні майданчики мають бути реалізовані у відповідності до пункту 1.1. цього рішення.

2. Департаменту транспортної інфраструктури виконавчого органу Київської міської ради (Київської міської державної адміністрації):

2.1. Протягом 3 (трьох) місяців з дня прийняття цього рішення привести свої нормативно-правові акти у відповідність до цього рішення.

2.2. У разі необхідності, але не пізніше, ніж через 3 (три) місяці з дня прийняття цього рішення надати на розгляд Київської міської ради проекти рішень Київської міської ради, спрямовані на реалізацію цього рішення та приведення її рішень у відповідність до цього рішення.

3. Виконавчому органу Київської міської ради (Київській міській державній адміністрації) офіційно оприлюднити це рішення у газеті Київської міської ради «Хрещатик».

4. Контроль за виконанням цього рішення покласти на постійну комісію Київської міської ради з питань транспорту, зв'язку та реклами.

Київський міський голова **В. Кличко**

ПОДАННЯ

Київський міський голова В. Кличко

Депутат Київської міської ради,
член депутатської фракції
«Об'єднання «Самопоміч»
у Київській міській раді О. Балицька

ПОГОДЖЕНО:

Голова постійної комісії Київської
міської ради з питань транспорту,
зв'язку та реклами О. Окопний

Секретар постійної комісії Київської
міської ради з питань транспорту,
зв'язку та реклами А. Задерейко

Начальник управління правового
забезпечення діяльності Київської
міської ради В. Слончак

ПОЯСНЮВАЛЬНА ЗАПИСКА
до проекту рішення Київської міської ради «Про вдосконалення системи організації паркувального простору в місті Києві»

1. Обґрунтування прийняття рішення

Відповідно до статті 268-1 Податкового кодексу України, з метою встановлення збору за місця паркування транспортних засобів перелік спеціальних земельних ділянок, відведених для організації та провадження діяльності із забезпечення паркування транспортних засобів, в якому зазначаються їх місцезнаходження, загальна площа, технічне облаштування, кількість місць для паркування транспортних засобів, затверджується рішенням сільської, селищної, міської ради або ради об'єднаних територіальних громад, що створені згідно із законом та перспективним планом формування територій громад, про встановлення збору.

Відповідно до Таблиці 1 Додатку 5 Рішення Київської міської ради «Про встановлення місцевих податків і зборів у м. Києві» визначається Перелік земельних ділянок, які закріплені за комунальним підприємством «Київтранспарксервіс», як єдиним оператором з паркування транспортних засобів, стягнення паркувального збору та виготовлення єдиних абонементних талонів з паркування автомобільного транспорту в місті Києві.

Так, враховуючи статутну діяльність комунального підприємства «Київтранспарксервіс», що перебуває в управлінні Департаменту транспортної інфраструктури виконавчого органу Київської міської ради (Київської міської державної адміністрації), станом на сьогодні – відсутнє чітке та вмотивоване правове регулювання господарської діяльності зазначеного підприємства, зокрема в частині укладення останнім господарських договорів, що фактично наділяють правами та/або функціональними обов'язками третіх осіб у сфері експлуатації фіксованих місць для паркування транспортних засобів, утримання паркувальних майданчиків в місті Києві, стягнення паркувального збору, зберігання, реалізації єдиних абонементних талонів із паркування автомобільного транспорту тощо.

Разом з тим Верховною Радою України прийнято Закон України «Про внесення змін до деяких законодавчих актів України щодо реформування сфери паркування транспортних засобів» (набуття чинності 27 вересня 2018 року), яким внесено зміни до Закону України «Про місцеве самоврядування в Україні», шляхом уточнення виключної компетенції сільських, селищних, міських рад (питань, що розглядаються виключно на пленарних засіданнях таких рад), щодо затвердження вимог до облаштування майданчиків для паркування транспортних засобів з урахуванням норм, нормативів, стандартів у сфері благоустрою населених пунктів, державних будівельних норм, технічних умов, Правил дорожнього руху та інших нормативних документів. Саме відповідно до пункту 4 Прикінцевих положень зазначеного закону органам місцевого самоврядування рекомендовано не пізніше дня набрання чинності цим законом прийняти відповідні рішення, передбачені цим законом, а також привести свої рішення у відповідність із цим законом.

Відповідно до Закону України «Про публічні закупівлі» органи місцевого самоврядування, комунальні підприємства і ніші організації, які використовують кошти платників податків у своїй діяльності зобов'язані та/або мають право (у випадку допорогових продажів) використовувати систему електронних продажів ProZorro.Продажі.

Саме продаж прав на розміщення та/або облаштування паркувальних майданчиків в місті Києві, що відносяться до сфери управління комунального підприємства «Київтранспарксервіс» відповідно до рішень Київської міської ради, виключно у системі електронних продажів ProZorro.Продажі, матиме надзвичайно позитивний ефект у сфері оптимізації організації управління паркувальними майданчиками у місті Києві, а також є репрезентативним відносно вимог пункту 4 Прикінцевих положень Закону України «Про внесення змін до деяких законодавчих актів України щодо реформування сфери паркування транспортних засобів».

2. Мета і завдання прийняття рішення

Проект рішення Київської міської ради «Про вдосконалення системи організації паркувального простору в місті Києві» підготовлений з метою врегулювання відносин у сфері паркування транспортних засобів та забезпечення оптимізації організації управління паркувальними майданчиками у місті Києві.

3. Загальна характеристика та основні положення проекту рішення

Проект рішення складається із чотирьох пунктів, якими передбачено:

1. Доручити комунальному підприємству «Київтранспарксервіс» спільно з Департаментом транспортної інфраструктури виконавчого органу Київської міської ради (Київської міської державної адміністрації):

1.1. Після 3 (трьох) місяців з дня прийняття цього рішення розпочати продаж прав на розміщення та/або облаштування паркувальних майданчиків в місті Києві, що відносяться до сфери управління комунального підприємства «Київтранспарксервіс», відповідно до рішень Київської міської ради, виключно у системі електронних продажів ProZorro.Продажі (https://prozorro.sale), крім тих, що визначені для безпосереднього облаштування та/або експлуатації комунальним підприємством «Київтранспарксервіс», без передачі будь-яких прав на них третім особам.

1.2. Забезпечувати систематизацію та оприлюднення інформації щодо продажів визначених пунктом 1.1. цього рішення відповідно до вимог Закону України «Про публічні закупівлі», з одночасною систематизацією та оприлюдненням такої інформації в окремому розділі на офіційному веб-сайті Київської міської ради.

1.3. Протягом 3 (трьох) місяців з дня прийняття цього рішення вчинити організаційно-правові дії щодо припинення усіх попередніх господарських договорів з будь-якими третіми особами про надання права на експлуатацію фіксованих місць для паркування транспортних засобів в місті Києві та/або усіх

інших попередніх господарських договорів щодо утримання паркувальних майданчиків в місті Києві, стягнення паркувального збору, зберігання, реалізації єдиних абонементних талонів із паркування автомобільного транспорту, передачі повністю або частково третім особам інших функцій та/або прав комунального підприємства «Київтранспарксервіс», як єдиного оператора з паркування транспортних засобів в місті Києві.

1.4. Дія пункту 1.3. цього рішення не поширюється на укладені, відповідно до чинного законодавства, договори з будь-якими третіми особами щодо паркувальних майданчиків, визначених в Таблиці 1 Додатку 5 рішення Київської міської ради «Про встановлення місцевих податків і зборів у м. Києві». Такі договори є чинними до закінчення строку їх дії, на який вони укладені та не підлягають поновленню.

1.5. Після закінчення строку дії договорів зазначених в пункті 1.4. цього рішення, права на відповідні паркувальні майданчики мають бути реалізовані у відповідності до пункту 1.1. цього рішення.

2. Департаменту транспортної інфраструктури виконавчого органу Київської міської ради (Київської міської державної адміністрації):

2.1. Протягом 3 (трьох) місяців з дня прийняття цього рішення привести свої нормативно-правові акти у відповідність до цього рішення.

2.2. У разі необхідності, але не пізніше, ніж через 3 (три) місяці з дня прийняття цього рішення надати на розгляд Київської міської ради проекти рішень Київської міської ради, спрямовані на реалізацію цього рішення та приведення її рішень у відповідність до цього рішення.

3. Виконавчому органу Київської міської ради (Київській міській державній адміністрації) офіційно оприлюднити це рішення у газеті Київської міської ради «Хрещатик».

4. Контроль за виконанням цього рішення покласти на заступника голови Київської міської державної адміністрації відповідно до розподілу функціональних обов'язків.

4. Стан нормативно-правової бази у даній сфері правового регулювання

Відповідно до статті 19 Конституції України, статті 268-1 Податкового кодексу України, статтей 17, 26 Закону України «Про місцеве самоврядування в Україні», з урахуванням пункту 4 Прикінцевих та перехідних положень Закону України «Про внесення змін до деяких законодавчих актів України щодо реформування сфери паркування транспортних засобів», статті 22 Закону України «Про столицю України – місто-герой Київ», статті 2 Закону України «Про публічні закупівлі».

5. Фінансово-економічне обґрунтування

Реалізація запропонованого проекту рішення не потребує використання коштів з бюджету міста Києва.

6. Прогноз соціально-економічних та інших наслідків прийняття рішення

В результаті прийняття проекту рішення буде удосконалено відносини у сфері паркування транспортних засобів в місті Києві, забезпечено оптимізацію організації управління паркувальними майданчиками, шляхом запровадження системи продажу прав на розміщення та/або облаштування паркувальних майданчиків в місті Києві, що відносяться до сфери управління комунального підприємства «Київтранспарксервіс», відповідно до рішень Київської міської ради, виключно у системі електронних продажів ProZorro.Продажі.

7. Суб'єкт подання проекту рішення

Суб'єктами подання проекту рішення та співдоповідачами на пленарному засіданні Київської міської ради є Київський міський голова Кличко Віталій Володимирович та депутат Київської міської ради Балицька Ольга Станіславівна.

Київський міський голова **В. Кличко**

Депутат Київської міської ради,
член депутатської фракції
«Об'єднання «Самопоміч»
у Київській міській раді **О. Балицька**

Заступник міського голови –
секретар Київської міської ради

Окопному О.Ю.
Слончаку В.В.

Прошу розглянути проект рішення від 27.09.2018 №08/231- 3130/ПР в установленому порядку.

Пихтіній О.М.

Для контролю за проходженням та тиражування.

Лазор Л.В.
Юнаковій С.М.
Давтяну Д.О. – до відома

В.ПРОКОПІВ

"27" вересня 2018 року
№ 08/231 – 3130/ПР

08/231- 3130/пп
27.09.2018

ДЕПУТАТ
КИЇВСЬКОЇ МІСЬКОЇ РАДИ VIII СКЛИКАННЯ

«26» вересня 2018 року №08/279/08/005-1254

Заступнику міського голови -
секретарю Київради
Прокопіву В.В.
адреса: 01044, м. Київ,
вул. Хрещатик, 36

Шановний Володимире Володимировичу!

З метою врегулювання відносин у сфері паркування транспортних засобів та забезпечення оптимізації організації управління паркувальними майданчиками у місті Києві, відповідно до статті 19 Конституції України, статті 268-1 Податкового кодексу України, статтей 17, 26 Закону України «Про місцеве самоврядування в Україні», з урахуванням пункту 4 Прикінцевих та перехідних положень Закону України «Про внесення змін до деяких законодавчих актів України щодо реформування сфери паркування транспортних засобів», статті 22 Закону України «Про столицю України – місто-герой Київ», статті 2 Закону України «Про публічні закупівлі», прошу:

- розглянути та погодити проект рішення Київської міської «Про вдосконалення системи організації паркувального простору в місті Києві».

Додатки:

- проект рішення Київської міської ради «Про вдосконалення системи організації паркувального простору в місті Києві»;

- пояснювальна записка до проекту рішення Київської міської ради «Про вдосконалення системи організації паркувального простору в місті Києві».

З повагою,
Депутат Київської міської ради,
член депутатської фракції
«Об'єднання «Самопоміч»
у Київській міській раді

О. Балицька

Вик.: Кіра Рубальська
Тел.: (093) 976 64 05

N 5

08/231-2473/ПР
03.08.2018

КИЇВСЬКА МІСЬКА РАДА

VI СЕСІЯ VIII СКЛИКАННЯ

РІШЕННЯ

_____№_____

ПРОЕКТ

Про встановлення на станціях Київського метрополітену табло зворотного відліку часу до прибуття потягу

Відповідно до статті 26 Закону України «Про місцеве самоврядування в Україні», з метою виконання вимог електронної петиції від 18.11.2015 № 715, Київська міська рада

ВИРІШИЛА:

1. Доручити комунальному підприємству «Київський метрополітен» здійснити організаційно-правові дії щодо встановлення на станціях Київського метрополітену табло зворотного відліку часу до прибуття потягу у термін до 31.12.2019.

2. Встановити, що табло зворотного відліку часу до прибуття потягу на станціях Київського метрополітену повинні бути розміщені над тунелями збоку прибуття поїзду, за винятком випадків, де конструктивні особливості станцій ускладнюють зчитування інформації з такого табло.

3. Доручити виконавчому органу Київської міської ради (Київській міській державній адміністрації) спільно з комунальним підприємством «Київський метрополітен» вирішити в установленому порядку питання щодо фінансування заходів, передбачених пунктом 1 цього рішення.

4. Офіційно оприлюднити це рішення в газеті Київської міської ради «Хрещатик».

5. Контроль за виконання цього рішення покласти на постійну комісію Київської міської ради з питань транспорту, зв'язку та реклами і на постійну комісію Київської міської ради з питань бюджету та соціально-економічного розвитку.

Київський міський голова В. Кличко

ПОДАННЯ:

Депутати Київської міської ради С. Кутняк

П. Антоненко

ПОГОДЖЕНО:

Постійна комісія Київської міської ради
з питань транспорту, зв'язку та реклами

Голова О. Окопний

Секретар А. Задерейко

Постійна комісія Київської міської ради
з питань бюджету та соціально-економічного розвитку

Голова А. Странніков

Секретар Г. Ясинський

Начальник управління
правового забезпечення діяльності
Київської міської ради В. Слончак

ПОЯСНЮВАЛЬНА ЗАПИСКА
до проекту рішення Київської міської ради
«Про встановлення на станціях Київського метрополітену табло зворотного відліку часу до прибуття потягу»

1. Обґрунтування необхідності ухвалення рішення

Необхідність ухвалення проекту рішення Київської міської ради «Про встановлення на станціях Київського метрополітену табло зворотного відліку часу до прибуття потягу» обумовлена потребою у наданні користувачам метрополітену адекватного сервісу щодо інформування їх про очікуваний час прибуття потягу метрополітену. Практика відображення відповідної інформації на станційних табло метрополітену є загальноприйнятою у всіх країнах світу, де існує метрополітен.

Слід зауважити, що київська громада неодноразово звертала увагу влади на необхідність запровадження відповідного сервісу з інформування пасажирів метрополітену про очікуваний час прибуття потягу метрополітену. Так, 18.11.2015 була зареєстрована електронна петиція «Табло метрополітену має інформувати про час очікування до наступного потягу, а не навпаки». Вказана петиція набрала більш як 10000 підписів на свою підтримку.

Петиція була в установленому порядку розглянута, однак безпідставно не підтримана. Постійна комісія Київської міської ради з питань транспорту, зв'язку та реклами на засіданні 08.04.2016 ухвалила рішення про відхилення петиції щодо забезпечення станцій метрополітену електронними табло з інформацією про час очікування наступного потяга.

У відповіді Київського міського голови від 24.05.2016 на вказану петицію йшлось про наступне: «зважаючи на те, що реалізація зазначеного проекту потребує значних фінансових ресурсів, вважаю питання забезпечення станцій метрополітену електронними табло з інформацією про час очікування наступного потяга на сьогодні не є першочерговим».

Таким чином, вимоги, викладені у петиції, були повністю проігноровані Київським міським головою з мотивів відсутності належного фінансування.

У відповіді Київського міського голови від 24.05.2016 також йшлося про передпроектні технічні рішення щодо заміни станційних табло від ТОВ «НВО «Залізничавтоматика» (м. Харків) та ТОВ «Літерал Ді-Бйч» (м. Київ) вартістю 140 млн грн та 11 млн грн відповідно. Вочевидь, виходячи саме з наведених розрахунків був прийнятий висновок про другорядність питання встановлення станційних табло метрополітену через значні кошти, необхідні на реалізацію ініціативи.

Втім, бюджет міста Києва у 2016 році був виконаний з профіцитом 5,1 млрд грн. Бюджет міста Києва у 2017 році був виконаний з профіцитом 3 млрд грн. Таким чином, впродовж лише вказаних років у бюджеті міста було більш ніж достатньо коштів внаслідок перевиконання бюджету, щоб сповна профінансувати реалізацію наведеної ініціативи.

З огляду на вищевказане, існує доцільність повернутись до розгляду ініціативи щодо забезпечення станцій метрополітену електронними табло з інформацією про час очікування наступного потяга, на виконання якої і спрямований цей проект рішення.

2. Цілі та завдання ухвалення рішення

Цілями та завданнями ухвалення даного проекту рішення є встановлення на станціях Київського метрополітену табло зворотного відліку часу до прибуття потягу та відповідно надання пасажирам метрополітену адекватного сервісу щодо інформування їх про очікуваний час прибуття потягу метрополітену.

3. Загальна характеристика та основні положення проекту рішення

Проект рішення передбачає:

- доручення комунальному підприємству «Київський метрополітен» здійснити організаційно-правові дії щодо встановлення на станціях Київського метрополітену табло зворотного відліку часу до прибуття потягу у термін до 31.12.2019;

- встановлення, що табло зворотного відліку часу до прибуття потягу на станціях Київського метрополітену повинні бути розміщені над тунелями збоку прибуття поїзду, за винятком випадків, де конструктивні особливості станцій ускладнюють зчитування інформації з такого табло;

- доручення виконавчому органу Київської міської ради (Київській міській державній адміністрації) спільно з комунальним підприємством «Київський метрополітен» вирішити в установленому порядку питання щодо фінансування заходів, передбачених пунктом 1 цього рішення;

- офіційне оприлюднення цього рішення в газеті Київської міської ради «Хрещатик»;

- покладення контролю за виконанням цього рішення на постійну комісію Київської міської ради з питань транспорту, зв'язку та реклами і на постійну комісію Київської міської ради з питань бюджету та соціально-економічного розвитку.

4. Стан нормативно-правової бази у даній сфері правового регулювання

Дана сфера суспільних відносин врегульована статтею 26 Закону України «Про місцеве самоврядування в Україні».

5. Фінансово-економічне обґрунтування

Реалізація даного проекту рішення передбачає додаткове витрачання коштів місцевого бюджету. Реалізація цього проекту рішення здійснюється в межах бюджетного фінансування комунального підприємства «Київський метрополітен». Обсяг коштів, необхідних для реалізації вказаної ініціативи, буде визначений після розробки проектно-кошторисної документації із встановлення на станціях Київського метрополітену табло зворотного відліку часу до прибуття потягу на виконання цього проекту рішення.

6. Прогноз соціально-економічних та інших наслідків ухвалення проекту рішення

Ухвалення даного проекту рішення дозволить реалізувати підтриману громадою міста Києва ініціативу щодо забезпечення станцій метрополітену електронними табло з інформацією про час очікування наступного потяга.

7. Суб'єкти подання проекту рішення

Суб'єктами подання даного проекту рішення є депутати Київської міської ради VIII скликання, члени депутатської фракції «Всеукраїнське об'єднання «Свобода» у Київській міській раді Кутняк Святослав Вікторович та Антоненко Прохор Дмитрович.

8. Доповідач на пленарному засіданні

Доповідач на пленарному засіданні сесії Київської міської ради – депутат Київської міської ради VIII скликання, член депутатської фракції «Всеукраїнське об'єднання «Свобода» у Київській міській раді Кутняк Святослав Вікторович.

Відповідальний за супроводження проекту рішення – депутат Київської міської ради VIII скликання, член депутатської фракції «Всеукраїнське об'єднання «Свобода» у Київській міській раді Кутняк Святослав Вікторович.

Депутат Київської міської ради
VIII скликання фракції ВО «Свобода» **Святослав Кутняк**

Київський міський голова

Окопному О.Ю.
Страннікову А.М.
Слончаку В.В.

Прошу розглянути проект рішення від 03.08.2018 № 08/231-2473/ПР в установленому порядку.

Пихтіній О.М.

Для контролю за проходженням та тиражування.

Лазор Л.В.
Юнаковій С.М.
Давтяну Д.О. – до відома
Поворознику М.Ю. – до відома

В. КЛИЧКО

"03" серпня 2018 року
№ 08/231 – 2473/ПР

08/231-2473/ПР
03.08.2018

ДЕПУТАТ

КИЇВСЬКОЇ МІСЬКОЇ РАДИ VIII СКЛИКАННЯ

"2" серпня 2018 р. № 08/279/08/140-1274

Заступнику міського голови —
секретарю Київської міської ради
Прокопіву В. В.

Шановний Володимире Володимировичу!

Відповідно до ст. 26 Регламенту Київської міської ради, прошу Вас надати доручення розглянути проект рішення «Про встановлення на станціях Київського метрополітену табло зворотного відліку часу до прибуття потягу» на засіданнях постійної комісії Київської міської ради з питань транспорту, зв'язку та реклами і постійної комісії Київської міської ради з питань бюджету та соціально-економічного розвитку.

Додатки:

1. Проект рішення «Про встановлення на станціях Київського метрополітену табло зворотного відліку часу до прибуття потягу». (1 арк.)
2. Пояснювальна записка до проекту рішення. (3 арк.)
3. Копія електронної петиції від 18.11.2015 № 715 «Табло метрополітену має інформувати про час очікування до наступного потягу, а не навпаки». (6 арк.)
4. Електронна версія зазначених документів.

З повагою
Депутат Київської міської ради **Святослав Кутняк**

№ 16245
10.09.2018

ВИКОНАВЧИЙ ОРГАН КИЇВСЬКОЇ МІСЬКОЇ РАДИ
(КИЇВСЬКА МІСЬКА ДЕРЖАВНА АДМІНІСТРАЦІЯ)
ДЕПАРТАМЕНТ ТРАНСПОРТНОЇ ІНФРАСТРУКТУРИ
вул. Леонтовича, 6, м. Київ, 01030, тел. (044) 202-63-13, факс 202-63-33, Call-центр (044) 15-51
E-mail: dti@kievcity.gov.ua Код ЄДРПОУ 37405284

_____№ _____
на № 08/231-2473/ПР від 03.08.2018

Голові постійної комісії Київської
міської ради з питань транспорту,
зв'язку та реклами
Окопному О. Ю.

Шановний Олексію Юрійовичу!

Департаментом транспортної інфраструктури спільно з КП «Київський метрополітен» опрацьовано проект рішення Київської міської ради від 03.08.2018 № 08/231-2473/ПР «Про встановлення на станціях Київського метрополітену табло зворотного відліку часу до прибуття потягу».

За результатом пропонуємо назву вказаного проекту рішення викласти в редакції: «Про технічне переоснащення станцій Київського метрополітену з встановленням електронних табло зворотного відліку часу до прибуття поїзду» та унести відповідні зміни до тексту проекту рішення.

У разі прийняття Київською міською радою відповідного рішення КП «Київський метрополітен» будуть вжиті відповідні правові та організаційно-технічні заходи для забезпечення його виконання шляхом фінансування відповідних робіт за рахунок власних коштів підприємства.

З повагою
В. о. директора І. Шпильовий

Суховий
Бабенко 202 63 26

КИЇВСЬКА МІСЬКА РАДА

VIII СКЛИКАННЯ

ПОСТІЙНА КОМІСІЯ З ПИТАНЬ БЮДЖЕТУ ТА СОЦІАЛЬНО-ЕКОНОМІЧНОГО РОЗВИТКУ

01044, м. Київ, вул. Хрещатик, 36, каб.1001 *тел.:(044)202-72-98, (044) 202-70-43*

14.09.18 № 08/280-1438

Депутатам Київської міської ради
Кутняку С.В.
Антоненку П.Д.

Голові постійної комісії Київської міської ради з питань транспорту, зв'язку та реклами
Окопному О.Ю.

Директорові Департаменту транспортної інфраструктури виконавчого органу Київської міської ради (Київської міської державної адміністрації)
Симонову С.А.

Постійною комісією Київської міської ради з питань бюджету та соціально-економічного розвитку на засіданні 04.09.2018 (протокол засідання № 28/137) розглянуто проект рішення «Про встановлення на станціях Київського метрополітену табло зворотного відліку часу до прибуття потягу» (від 03.08.2018 № 08/231-2473/ПР).

Направляємо Вам витяг із протоколу засідання постійної комісії щодо зазначеного питання для врахування у роботі.

Витяг з протоколу № 28/137
засідання постійної комісії Київської міської ради з питань бюджету та соціально-економічного розвитку від 04.09.2018

від 04.09.2018
Місце проведення: Київська міська рада, м.Київ, вул. Хрещатик, 36
4 поверх, сесійна зала
10.00
Склад комісії – 20 депутатів Київської міської ради.
Присутні – 14 депутатів Київської міської ради, членів постійної комісії:

Странніков А.М.	-	голова постійної комісії, головуючий;
Маляревич О.В.	-	перший заступник голови постійної комісії (з питань інвестиційної діяльності);
Костенко Л.В.	-	заступник голови постійної комісії;
Ясинський Г.І	-	секретар постійної комісії;

Кравченко І.І. 202-72-98

Веремеєнко О.Л. - член постійної комісії;
Гончаров В.В. - член постійної комісії;
Горбунов Я.В. - член постійної комісії;
Шлапак А.В. - член постійної комісії;
Левін В.І. - член постійної комісії;
Никорак І.П. - член постійної комісії;
Павлик В.А. - член постійної комісії;
Чернецький О.С. - член постійної комісії.
Сулига Ю.А. - член постійної комісії;
Ярошенко Р.В. - член постійної комісії.

Відсутні - 6 депутатів Київської міської ради: Дрепін А.В, Кузик П.М., Руденко О.П., Товмасян В.Р., Яловий В.Б., Терентьєв М.О.

Розгляд (обговорення) питань порядку денного:

33. Про проект рішення «Про встановлення на станціях Київського метрополітену табло зворотного відліку часу до прибуття потягу» (від 03.08.2018 № 08/231-2473/ПР).

СЛУХАЛИ: Інформацію Кутняка С.В. – депутата Київської міської ради щодо проекту рішення «Про встановлення на станціях Київського метрополітену табло зворотного відліку часу до прибуття потягу» (від 03.08.2018 № 08/231-2473/ПР).

ВИСТУПИЛА: Куракова Н.О. – заступник директора Департаменту транспортної інфраструктури виконавчого органу Київської міської ради (КМДА) із пропозицією змінити назву проекту рішення на назву «Про технічне переоснащення станцій Київського метрополітену з встановленням електронних табло зворотного відліку часу до прибуття потягу».

ВИСТУПИВ: Пеклун Д.Ю. – заступник начальника КП «Київський метрополітен» із поясненням щодо вартості станційних табло метрополітену.

В ОБГОВОРЕННІ ВЗЯЛИ УЧАСТЬ: Странніков А.М., Пеклун Д.Ю. – заступник начальника КП «Київський метрополітен»; Куракова Н.О. – заступник директора Департаменту транспортної інфраструктури виконавчого органу Київської міської ради (КМДА).

ВИРІШИЛИ: 1. Доручити Департаменту транспортної інфраструктури виконавчого органу Київської міської ради (КМДА) спільно с КП «Київський метрополітен» надати свої пропозиції щодо фінансово-економічного обґрунтування обсягу коштів для реалізації зазначеного проекту рішення.

2. Повернутися до розгляду проекту рішення «Про встановлення на станціях Київського метрополітену табло зворотного відліку часу до прибуття потягу» (від 03.08.2018 № 08/231-2473/ПР) після розгляду його постійною комісією Київської міської ради з питань транспорту, зв'язку та реклами.

ГОЛОСУВАЛИ: «за» – 11, «проти» – 0, «утримались» – 0,«не голосували» – 3.

Рішення прийнято.

З повагою

Голова комісії А. Странніков

Секретар Г.Ясинський

Кравченко Т.І. 202-72-98

08/231-2130/ПР
25.06.2018

№ 6

КИЇВСЬКА МІСЬКА РАДА

VI СЕСІЯ VIII СКЛИКАННЯ

РІШЕННЯ

_____№_____

Про передачу ПУБЛІЧНОМУ АКЦІОНЕРНОМУ ТОВАРИСТВУ «УКРТЕЛЕКОМ» земельної ділянки для експлуатації та обслуговування існуючої автоматичної телефонної станції на вул. Антоновича, 40 у Голосіївському районі м. Києва

Київська міська рада
Департамент земельних ресурсів
Код земельної ділянки
79:011:0001

Проект рішення (екз.1)
ПР-16763
до справи
Д-7454
Заява ДЦ № 50038-002915047-031-03 від 21.05.2018
2 347015 067634

Відповідно до статей 9, 83, 93, 120, 123, 124 Земельного кодексу України, Закону України «Про внесення змін до деяких законодавчих актів України щодо розмежування земель державної та комунальної власності», пункту 34 частини першої статті 26 Закону України «Про місцеве самоврядування в Україні» та розглянувши проект землеустрою щодо відведення земельної ділянки, Київська міська рада

ВИРІШИЛА:

Затвердити проект землеустрою щодо відведення земельної ділянки ПУБЛІЧНОМУ АКЦІОНЕРНОМУ ТОВАРИСТВУ «УКРТЕЛЕКОМ» для експлуатації та обслуговування існуючої автоматичної телефонної станції на вул. Антоновича, 40 у Голосіївському районі м. Києва (категорія земель - землі промисловості, транспорту, зв'язку, енергетики, оборони та іншого призначення, код КВЦПЗ – 13.03, заява ДЦ № 50038-002915047-031-03 від 21.05.2018, справа **Д-7454**).

2. Передати ПУБЛІЧНОМУ АКЦІОНЕРНОМУ ТОВАРИСТВУ «УКРТЕЛЕКОМ», за умови виконання пункту 3 цього рішення, в оренду на 1 рік земельну ділянку площею 0,2069 га (кадастровий номер 8000000000:79:011:0001, витяг з Державного земельного кадастру про земельну ділянку № НВ-8000724472018) для експлуатації та обслуговування існуючої автоматичної телефонної станції на вул. Антоновича, 40 у Голосіївському районі м. Києва із земель комунальної власності територіальної громади міста Києва у зв'язку з набуттям права власності на нерухоме майно (витяги з

Державного реєстру речових прав на нерухоме майно про реєстрацію права власності від 12.02.2015 №№ 33523974, 33534440 та від 20.04.2015 №№ 36479037, 36481031).

3. ПУБЛІЧНОМУ АКЦІОНЕРНОМУ ТОВАРИСТВУ «УКРТЕЛЕКОМ»:

3.1. Виконувати обов'язки землекористувача відповідно до вимог статті 96 Земельного кодексу України.

3.2. Забезпечити вільний доступ для прокладання нових, ремонту та експлуатації існуючих інженерних мереж і споруд, що знаходяться в межах земельної ділянки.

3.3. У місячний термін надати до Департаменту земельних ресурсів виконавчого органу Київської міської ради (Київської міської державної адміністрації) документи, визначені чинним законодавством, необхідні для укладання договору оренди земельної ділянки.

3.4. Питання майнових відносин вирішувати в установленому порядку.

3.5. Виконати вимоги, викладені в листах Департаменту містобудування та архітектури від 23.05.2016 № 5911/0/12-4/19-16, Департаменту культури від 26.05.2016 № 060-3819, Міністерства культури України від 13.09.2016 № 717/10/61-16.

3.6. Питання пайової участі та укладення з Департаментом економіки та інвестицій виконавчого органу Київської міської ради (Київської міської державної адміністрації) договору про пайову участь вирішувати в порядку та випадках, встановлених законодавством.

3.7. Питання сплати відновної вартості зелених насаджень або укладання охоронного договору на зелені насадження вирішувати відповідно до рішення Київської міської ради від 27.10.2011 № 384/6600 «Про затвердження Порядку видалення зелених насаджень на території міста Києва» (із змінами і доповненнями).

3.8. У разі необхідності проведення реконструкції чи нового будівництва питання оформлення дозвільної та проектно-кошторисної документації вирішувати в порядку, визначеному чинним законодавством України.

3.9. Дотримуватись обмежень у використанні земельної ділянки, зазначених у витязі з Державного земельного кадастру.

3.10. Дотримуватись зобов'язань викладених у гарантійному листі ПУБЛІЧНОГО АКЦІОНЕРНОГО ТОВАРИСТВА «УКРТЕЛЕКОМ» від 05.07.2016 № 820000/82E000-2/838.

4. Попередити землекористувача, що використання земельної ділянки не за цільовим призначенням тягне за собою припинення права користування нею відповідно до вимог статей 141, 143 Земельного кодексу України.

5. Контроль за виконанням цього рішення покласти на постійну комісію Київської міської ради з питань містобудування, архітектури та землекористування.

Київський міський голова В. Кличко

ПОДАННЯ:

Заступник голови Київської
міської державної адміністрації О.Спасибко

Директор Департаменту
земельних ресурсів
виконавчого органу Київської міської ради
(Київської міської державної адміністрації) О. Поліщук

Начальник управління аналітично-правової роботи
Департаменту земельних ресурсів
виконавчого органу Київської міської ради
(Київської міської державної адміністрації) А. Гавриш

ПОГОДЖЕНО:

Постійна комісія Київської міської
ради з питань містобудування, архітектури
та землекористування

Голова О. Міщенко

Секретар І. Картавий

Начальник управління
правового забезпечення діяльності
Київської міської ради В. Слончак

Постійна комісія Київської міської ради
з питань транспорту, зв'язку та реклами

Голова О. Окопний

Секретар А. Задерейко

ПОЯСНЮВАЛЬНА ЗАПИСКА

№ ПЗ-31083 від 25.05.2018

до проекту рішення Київської міської ради:

Про передачу ПУБЛІЧНОМУ АКЦІОНЕРНОМУ ТОВАРИСТВУ «УКРТЕЛЕКОМ» земельної ділянки для експлуатації та обслуговування існуючої автоматичної телефонної станції на вул. Антоновича, 40 у Голосіївському районі м. Києва

До кадастрової справи
№ Д-7454

2 347018 310836

1. Юридична особа:

Назва	***Публічне акціонерне товариство "Укртелеком"***
Перелік засновників (учасників) юридичної особи	***АКЦІОНЕРИ ЗГІДНО РЕЄСТРУ***
Кінцевий бенефіціарний власник (контролер)	***АХМЕТОВ РІНАТ ЛЕОНІДОВИЧ Адреса: 01001, УКРАЇНА, МІСТО КИЇВ, ВУЛИЦЯ ПАТОРЖИНСЬКОГО, БУДИНОК 14, КВАРТИРА № 34***
Клопотання	***від 19.11.2010 № К-17677***
Рішення про надання дозволу на проектування	***від 14.07.2011 № 574/5961***

2. Відомості про земельну ділянку (кадастровий № 8000000000:79:011:0001)

Місце розташування (адреса)	***м. Київ, р-н Голосіївський, вул. Антоновича, 40***
Площа	***0,2069 га***
Вид та термін користування	***Право в процесі оформлення (Оренда на 1 рік)***
Вид використання	***для експлуатації та обслуговування існуючої автоматичної телефонної станції***
Нормативна грошова оцінка (за попереднім розрахунком*)	***21 657 292 грн. 99 коп. відповідно витягу з технічної документації ПР-02878 від 25.05.2018***

*Наведені розрахунки нормативної грошової оцінки не є остаточними і будуть уточнені відповідно до вимог чинного законодавства при підготовці документу, що посвідчує право на землю.

3. Обґрунтування прийняття рішення

На замовлення зацікавленої особи землевпорядною організацією розроблено проект землеустрою щодо відведення земельної ділянки, який згідно із ст. 186-1 Земельного кодексу України погоджено з відповідними органами, зокрема:

орган архітектури	***№ 6839/0/12-4/09-16 від 15.06.2016***
місцевий орган охорони культурної спадщини	***№ 060-3819 від 26.05.2016***
центральний орган охорони культурної спадщини	***№ 717/10/61-16 від 13.09.2016***
територіальний орган, що здійснює реалізацію державної політики у сфері земельних відносин	***№ 74/82-16 від 05.12.2016***

Відповідно до Земельного кодексу України та Порядку передачі (надання) земельних ділянок в користування або у власність у місті Києві, затвердженого рішенням Київської міської ради від 20.04.2017 № 241/2463, Департаментом земельних ресурсів виконавчого органу Київської міської ради (Київської міської державної адміністрації) розроблено проект рішення Київської міської ради.

4. Мета прийняття рішення.

Метою прийняття рішення є забезпечення реалізації встановленого Земельним кодексом України права особи на оформлення права користування (власності) на землю.

5. Особливі характеристики ділянки.

Наявність будівель і споруд на ділянці:	***Забудована будівлею виробничою АТС-220, 227, літ. А, площею 8113,2 кв.м, будівлею дизельної, літ. Б, площею 46,9 кв.м, господарчою будівлею, літ. Г, площею 102,6 кв.м та будівлею гаражу, літери Д, Е, площею 85,9 кв.м згідно з витягами з Державного реєстру речових прав на нерухоме майно про реєстрацію права власності від 12.02.2015 №№ 33523974, 33534440 та від 20.04.2015 №№ 36479037, 36481031 право власності на які належить ПАТ "УКРТЕЛЕКОМ". Згідно з гарантійним листом ПАТ "УКРТЕЛЕКОМ" від 25.04.2016 № 820000/82Е000.-2/517 тимчасова споруда, яка розташована на території земельної ділянки, встановлена господарським способом за рахунок ПАТ "УКРТЕЛЕКОМ" та може бути демонтована. Майно інших осіб на земельній ділянці відсутнє. Листом від 05.07.2016 № 820000/82Е000-2/838 ПАТ "УКРТЕЛЕКОМ" зобов'язуються надавати можливість проїзду, проходу та експлуатації земельної ділянки стороннього землекористувача, яка розташована під (навколо) трансформаторної підстанції ТП 573.***
Інші особливості :	***Рішенням Київської міської ради від 14.07.2011 № 574/5961 ВАТ "Укртелеком" надано дозвіл на розроблення проекту землеустрою щодо відведення земельної ділянки для експлуатації та обслуговування існуючої автоматичної телефонної станції на вул. Горького (нині Антоновича), 40 у Голосіївському районі. Відповідно до прикінцевих та перехідних положень Закону України "Про акціонерні товариства" ВАТ було зареєстровано як ПАТ. ПАТ "УКРТЕЛЕКОМ" є правонаступником усіх прав та обов'язків ВАТ "УКРТЕЛЕКОМ". Земельна ділянка надається із земель комунальної власності територіальної громади м. Києва. Відповідно до Генерального плану міста, затвердженого рішення Київради від 28.03.02 № 370/1804, територія за функціональним призначенням належить частково до території середньоповерхової житлової забудови та частково вулиць та доріг (уточнюється червоними лініями). Детальний план території не затверджено. Земельна ділянка не входить до Програми розвитку зеленої зони м. Києва до 2010 року та концепції формування зелених насаджень в центральній частині міста, затвердженої рішенням Київради від 19.07.2005 № 806/3381 (зі змінами).***

6. Стан нормативно-правової бази у даній сфері правового регулювання.

Загальні засади та порядок передачі земельних ділянок у власність чи користування зацікавленим особам визначено Земельним кодексом України та Порядком набуття прав на землю із земель комунальної власності у місті Києві, затвердженим рішенням Київради від 20.04.2017 № 241/2463.

Рішення про передачу (надання) земельної ділянки може бути прийнято Київською міською радою з урахуванням вимог статті 24 Закону України "Про регулювання містобудівної діяльності".

7. Фінансово-економічне обґрунтування.

Реалізація рішення не потребує додаткових витрат міського бюджету.

Відповідно до Податкового Кодексу України, Закону України "Про оренду землі" та рішення Київради від 12.12.2016 №554/1558 "Про Бюджет м.Києва на 2017 рік" (зі змінами) (дод.10) орієнтовний розмір орендної плати складатиме ***649 718 грн. 79 коп. (3%)***

8. Прогноз соціально-економічних та інших наслідків прийняття рішення.

Наслідками прийняття розробленого проекту рішення стане:
- реалізація зацікавленою особою своїх прав щодо використання земельної ділянки

Доповідач: директор Департаменту земельних ресурсів Поліщук О.Г.

Директор Департаменту
земельних ресурсів **Поліщук О.Г.**

№ справи	Назва юридичної, фізичної особи, адреса ділянки	Площа, га	Цільове призначення, умови надання	Документи на земельну ділянку, згода землекористувача, документи на майно, документи на будівництво (реконструкцію, реставрацію), реєстрація КП "Київське міське бюро технічної інвентаризації та реєстрації права власності на об'єкти нерухомого майна", інша суттєва інформація	Нормативна грошова оцінка
Д-7454 ДЦ	ПУБЛІЧНЕ АКЦІОНЕРНЕ ТОВАРИСТВО «УКРТЕЛЕКОМ» вул. Антоновича, 40 у Голосіївському районі	0,2069 га	для експлуатації та обслуговування існуючої автоматичної телефонної станції; оренда на 1 рік	Земельна ділянка забудована будівлею виробничою АТС-220, 227, літ. А, площею 8113,2 кв.м, будівлею дизельної, літ. Б, площею 46,9 кв.м, господарчою будівлею, літ. Г, площею 102,6 кв.м та будівлею гаражу, літери Д, Е, площею 85,9 кв.м згідно з витягами з Державного реєстру речових прав на нерухоме майно про реєстрацію права власності від 12.02.2015 №№ 33523974, 33534440 та від 20.04.2015 №№ 36479037, 36481031 право власності на які належить ПАТ "УКРТЕЛЕКОМ". Згідно з гарантійним листом ПАТ "УКРТЕЛЕКОМ" від 25.04.2016 № 820000/82Е000.-2/517 тимчасова споруда, яка розташована на території земельної ділянки, встановлена господарським способом за рахунок ПАТ "УКРТЕЛЕКОМ" та може бути демонтована. Майно інших осіб на земельній ділянці відсутнє. Листом від 05.07.2016 № 820000/82Е000-2/838 ПАТ "УКРТЕЛЕКОМ" зобов'язуються надавати можливість проїзду, проходу та експлуатації земельної ділянки стороннього землекористувача, яка розташована під (навколо) трансформаторної підстанції ТП 573. Рішенням Київської міської ради від 14.07.2011 № 574/5961 ВАТ "Укртелеком" надано дозвіл на розроблення проекту землеустрою щодо відведення земельної ділянки для експлуатації та обслуговування існуючої автоматичної телефонної станції на вул. Горького (нині Антоновича), 40 у Голосіївському районі. Відповідно до прикінцевих та перехідних положень Закону України "Про акціонерні товариства" ВАТ було зареєстровано як ПАТ. ПАТ "УКРТЕЛЕКОМ" є правонаступником усіх прав та обов'язків ВАТ "УКРТЕЛЕКОМ". Земельна ділянка надається із земель комунальної власності територіальної громади м. Києва. Відповідно до Генерального плану міста, затвердженого рішення Київради від 28.03.02 № 370/1804, територія за функціональним призначенням належить частково до території середньоповерхової житлової забудови та частково вулиць та доріг (уточнюється червоними лініями). Детальний план території не	21657292 грн. 99 коп.

				затверджено. Земельна ділянка не входить до Програми розвитку зеленої зони м. Києва до 2010 року та концепції формування зелених насаджень в центральній частині міста, затвердженої рішенням Київради від 19.07.2005 № 806/3381 (зі змінами).	

РОБОЧІ МАТЕРІАЛИ

Витяг з бази даних міського земельного кадастру від 24.05.2018р.

м. Київ, р-н Голосіївський

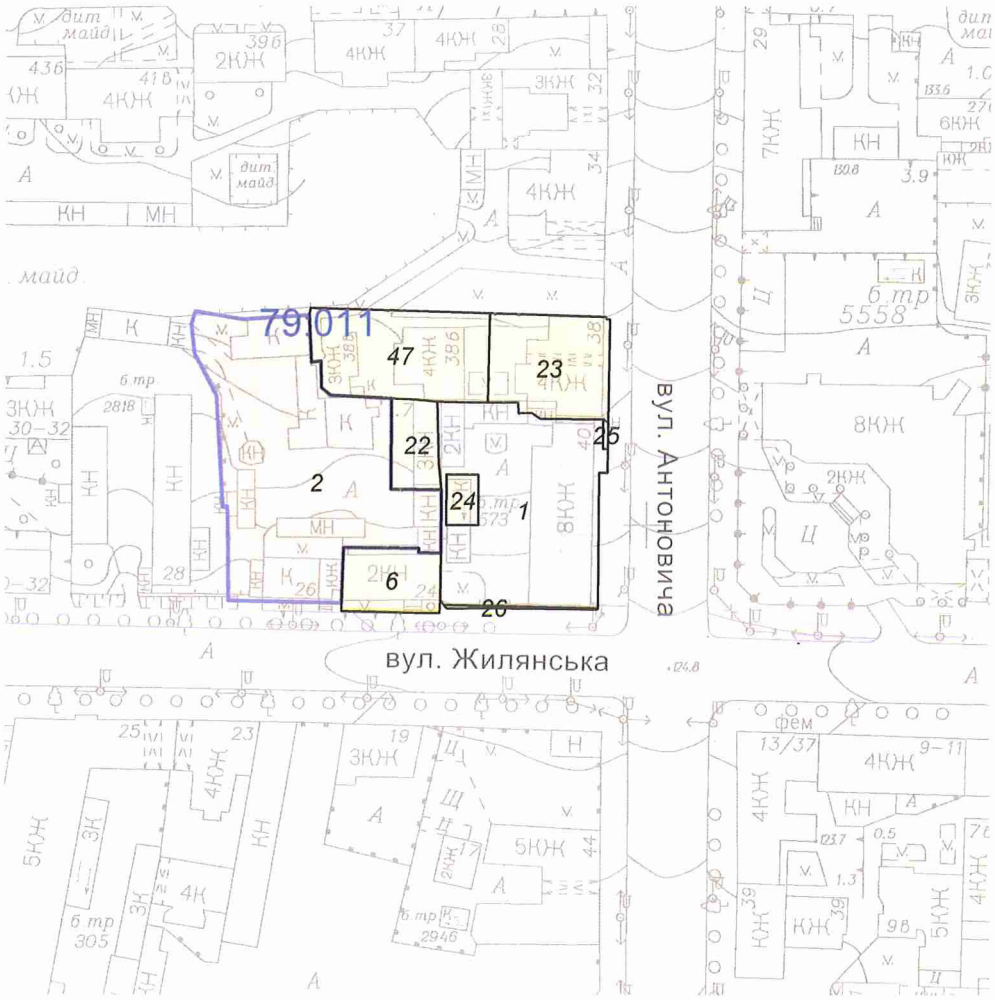

Масштаб 1:2000

**Черговий план м.Києва ведеться з 1995 року*

Замовлення № 8301

виготовлено КП "Київський інститут земельних відносин"

РЕЄСТР ЗЕМЕЛЬНИХ ДІЛЯНОК

Черговий план.

Код ділянки	Землекористувачі	Адреса ділянки	Опис ділянки	Площа (кв.м.)	Вид права	Дата закінч. права
79:011:0001	Публічне акціонерне товариство "Укртелеком"	вул. Антоновича, 40		2068,66	Право в процесі оформлення (Оренда на 1 рік)	
79:011:0002	Товариство з обмеженою відповідальністю "Лабораторія інформаційних систем та технологій"	вул. Жилянська, 26		3035,86	Оренда до 07.09.2019	07.09.2019
79:011:0006	Товариство з обмеженою відповідальністю "Дейлі"	вул. Жилянська, 24		427,77		
79:011:0022	Комунальне підприємство "Київжитлоспецексплуатація"	вул. Жилянська, 26		291,22		
79:011:0023	Суб'єкт підприємницької діяльності Голосіївська районна у місті Києві рада|Приватне підприємство "Амарант"|Фізична особа	вул. Горького, 38а		822,39		
79:011:0024	Приватне акціонерне товариство "ДТЕК Київські електромережі"	вул. Антоновича, 40 (вул. Горького)	ТП 573	111,72		
79:011:0025	Публічне акціонерне товариство "Укртелеком"	вул. Горького, 40	Київська міська дирекція (в межах червоної лінії)	9,32		
79:011:0026	Публічне акціонерне товариство "Укртелеком"	вул. Горького, 40	Київська міська дирекція (в межах червоної лінії)	21,32		
79:011:0047	Державне комунальне підприємство по утриманню будівель, споруд та прибудинкової території Печерського р-ну м.Києва	вул. Горького, 38б, 38в	ЖЕК-201	1056,81		

Справа **Д-7454**

Код земельної ділянки: **79:011:0001**

Площа: **0,2069 га**

Адреса земельної ділянки: **Голосіївський р-н. вул. Антоновича, 40**

Заявник: **ПАТ "Укртелеком"**

Вид та термін користування: **Право в процесі оформлення (Оренда на 1 рік)**

Цільове призначення: **0, для експлуатації та обслуговування існуючої автоматичної телефонної станції**

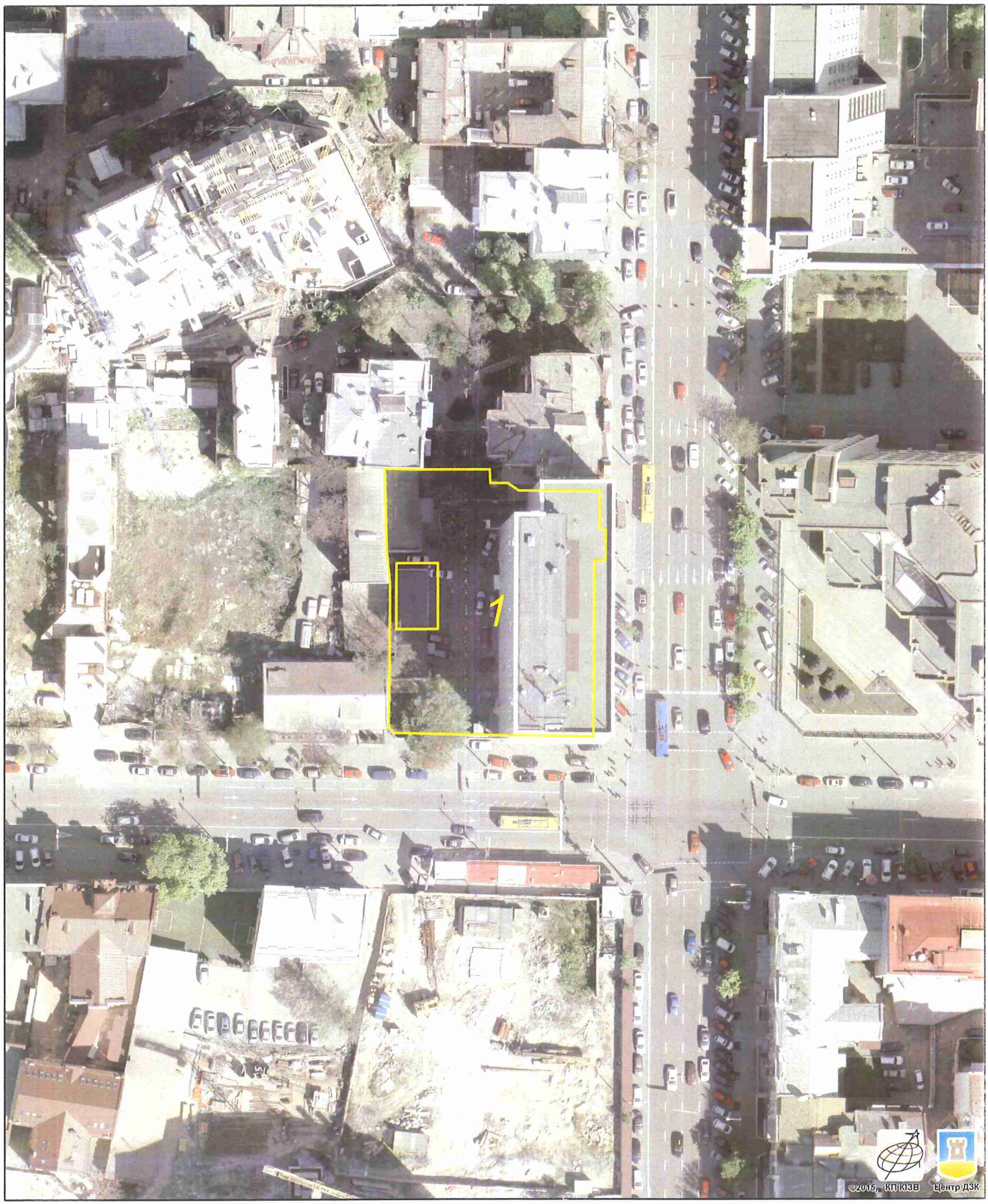

Растри аерофотозйомки 2014р.

виготовлено за допомогою ПК "Кадастр"

Оператор:Юсупова Валентина Анастасіївна

Заступник міського голови –
секретар Київської міської ради

Міщенку О.Г.
Окопному О.Ю.
Слончаку В.В.

Прошу розглянути проект рішення від 25.06.2018 №08/231- 2130/ПР в установленому порядку.

Пихтіній О.М.

Для контролю за проходженням та тиражування.

Юнаковій С.М.
Давтяну Д.О. – до відома

В.ПРОКОПІВ

"25" червня 2018 року
№ 08/231 – 2130/ПР

08/231-2130/ПР
25.06.2018

ВИКОНАВЧИЙ ОРГАН КИЇВСЬКОЇ МІСЬКОЇ РАДИ
(КИЇВСЬКА МІСЬКА ДЕРЖАВНА АДМІНІСТРАЦІЯ)

ДЕПАРТАМЕНТ ЗЕМЕЛЬНИХ РЕСУРСІВ

вул. Хрещатик, 32-а, м. Київ, 01601, тел. (044) 279-58-72, ф. (044) 288-07-57,
КБУ" Контактний центр міста Києва"(044) 15-51, E-mail: dzr@kievcity.gov.ua Код ЄДРПОУ 26199097

25.06.2018 № 057052-13589
на № _____від

Заступнику міського голови –
секретарю Київради
В. ПРОКОПІВУ

Шановний Володимире Володимировичу!

Департамент земельних ресурсів виконавчого органу Київської міської ради (Київської міської державної адміністрації) підготував проект рішення Київської міської ради "Про передачу ПУБЛІЧНОМУ АКЦІОНЕРНОМУ ТОВАРИСТВУ «УКРТЕЛЕКОМ» земельної ділянки для експлуатації та обслуговування існуючої автоматичної телефонної станції на вул. Антоновича, 40 у Голосіївському районі м. Києва" (справа Д-7454) та направляє для подальшого розгляду у відповідних комісіях Київської міської ради, відповідно до регламенту Київської міської ради, затвердженого рішенням Київради від 07.07.2016 № 579/579.

З повагою,
Директор

О. Поліщук

N 7

08/231-2233/ПР
16.07.2018

КИЇВСЬКА МІСЬКА РАДА

VI сесія VIII скликання

РІШЕННЯ

_____№_____

Про надання дозволу на розроблення проекту землеустрою щодо відведення земельної ділянки обслуговуючому кооперативу «Космос-66» на просп. Валерія Лобановського, 8-а у Солом'янському районі м. Києва для експлуатації та обслуговування існуючих гаражів боксового типу

Київська міська рада
Департамент земельних ресурсів
Код земельної ділянки
72:233:0010

Проект рішення (екз.1)
ПР-16868
до справи
К-34168

2 347015 068686

Розглянувши клопотання про надання дозволу на розроблення проекту землеустрою щодо відведення земельної ділянки обслуговуючому кооперативу «Космос-66» на просп. Валерія Лобановського, 8-а у Солом'янському районі м. Києва та додані документи, керуючись статтями 9, 83, 123, 124 Земельного кодексу України, статтею 50 Закону України "Про землеустрій", Законом України „Про внесення змін до деяких законодавчих актів України щодо розмежування земель державної та комунальної власності", пунктом 34 частини 1 статті 26 Закону України „Про місцеве самоврядування в Україні", Київська міська рада

ВИРІШИЛА:

1. Надати дозвіл на розроблення проекту землеустрою щодо відведення земельної ділянки обслуговуючому кооперативу «Космос-66» на просп. Валерія Лобановського, 8-а у Солом'янському районі м. Києва орієнтовною площею 2,55 га (земельна ділянка комунальної власності територіальної громади міста Києва) в оренду на 10 років для експлуатації та обслуговування існуючих гаражів боксового типу згідно з план-схемою (додаток до рішення) (К-34168).

2. Контроль за виконанням цього рішення покласти на постійну комісію Київської міської ради з питань містобудування, архітектури та землекористування.

Київський міський голова В.Кличко

ПОДАННЯ:

Заступник голови
Київської міської державної адміністрації О. Спасибко

В.о Директор,
Департаменту земельних ресурсів
виконавчого органу Київської міської ради
(Київської міської державної адміністрації) О. Поліщук

Начальник управління аналітично-правової роботи
Департаменту земельних ресурсів
виконавчого органу Київської міської ради
(Київської міської державної адміністрації) А. Гавриш

ПОГОДЖЕНО:

Постійна комісія Київської міської ради
з питань містобудування, архітектури та землекористування

Голова О. Міщенко

Секретар І. Картавий

Начальник управління
правового забезпечення діяльності
Київської міської ради В. Слончак

Постійна комісія Київської міської ради
з питань транспорту, зв'язку та реклами

Голова О. Окопний

Секретар А. Задерейко

ПОЯСНЮВАЛЬНА ЗАПИСКА

№ ПЗ-31198 від 29.05.2018

до проекту рішення Київської міської ради:

Про надання дозволу на розроблення проекту землеустрою щодо відведення земельної ділянки обслуговуючому кооперативу «Космос-66» на просп. Валерія Лобановського, 8-а у Солом'янському районі м. Києва для експлуатації та обслуговування існуючих гаражів боксового типу

До справи
№ К-34168

2 347018 311987

1. Юридична особа:

Назва	***Обслуговуючий кооператив "Космос-66"***
Перелік засновників (учасників) юридичної особи	***711 членів кооперативу***
Кінцевий бенефіціарний власник (контролер)	***відсутній***
Клопотання	***від 11.05.2018 № К-34168***

2. Відомості про земельну ділянку (кадастровий № 8000000000:72:233:0010к)

Місце розташування (адреса)	***м. Київ, р-н Солом'янський, просп. Валерія Лобановського, 8а***
Площа	***2,55 га***
Вид та термін користування	***оренда на 10 років***
Вид використання	***для експлуатації та обслуговування існуючих гаражів боксового типу***

3. Обґрунтування прийняття рішення

На клопотання зацікавленої особи відповідно до ст. 9, 41, 123, 124 Земельного кодексу України та Порядку набуття прав на землю із земель комунальної власності у місті Києві, затвердженого рішенням Київради від 20.04.2017 № 241/2463, Департаментом земельних ресурсів виконавчого органу Київської міської ради (Київської міської державної адміністрації) розроблено проект рішення Київської міської ради.

4. Мета прийняття рішення.

Метою прийняття рішення є забезпечення реалізації встановленого Земельним кодексом України права особи на оформлення права користування (власності) на землю.

5. Особливі характеристики ділянки.

Наявність будівель і споруд на ділянці:

Забудована Згідно довідки Київського міського бюро технічної інвентаризації та реєстрації права власності на об'єкти нерухомого майна від 06.10.2011 № 45872 (И-2011), право власності зареєстроване на 623 гаражні бокси, розташованих на вказаній земельній ділянці.

Інші особливості:

Згідно даних міського земельного кадастру земельна ділянка обліковується за обслуговуючим кооперативом «Космос-66» на підставі технічного звіту по встановленню зовнішніх меж землекористувань.

Детальний план не затверджений.

Відповідно до витягу з містобудівного кадастру від 22.05.2018 № 3953/0/12-53/12-03-18, це територія комунально-складська (існуюча).

Земельна ділянка не потрапляє до Зеленої зони.

Червоні лінії земельну ділянку не перетинають.

6. Стан нормативно-правової бази у даній сфері правового регулювання.

Загальні засади та порядок отримання дозволу на розроблення документації із землеустрою визначено ст. 9, 41, 123, 124 Земельного кодексу України.

7. Фінансово-економічне обґрунтування.

Реалізація рішення не потребує додаткових витрат міського бюджету.

8. Прогноз соціально-економічних та інших наслідків прийняття рішення.

Наслідками прийняття розробленого проекту рішення стане:

- реалізація зацікавленою особою своїх прав щодо використання земельної ділянки;

Доповідач: директор Департаменту земельних ресурсів Поліщук О.Г.

В.О. Директора Департаменту
земельних ресурсів

В.Дворніков
Поліщук О.Г.

№ клопотання	Назва фізичної/юридичної особи та адреса ділянки	Площа	Цільове призначення, умови надання	Документи на ділянку, згода землекористувача, документи на майно, реєстрація МБТІ, інша суттєва інформація
К-34168	Обслуговуючому кооперативу «Космос-66» на просп. Валерія Лобановського, 8-а у Солом'янському районі м. Києва	2,55 га	для експлуатації та обслуговування існуючих гаражів боксового типу Оренда на 10 років	Згідно довідки Київського міського бюро технічної інвентаризації та реєстрації права власності на об'єкти нерухомого майна від 06.10.2011 № 45872 (И-2011), право власності зареєстроване на 623 гаражні бокси, розташованих на вказаній земельній ділянці. Згідно даних міського земельного кадастру земельна ділянка обліковується за обслуговуючим кооперативом «Космос-66» на підставі технічного звіту по встановленню зовнішніх меж землекористувань. Детальний план не затверджений. Відповідно до витягу з містобудівного кадастру від 22.05.2018 № 3953/0/12-53/12-03-18, це територія комунально-складська (існуюча). Земельна ділянка не потрапляє до Зеленої зони. Червоні лінії земельну ділянку не перетинають.

РОБОЧІ МАТЕРІАЛИ

Витяг з бази даних міського земельного кадастру від 29.05.2018р.

м. Київ, р-н Солом'янський

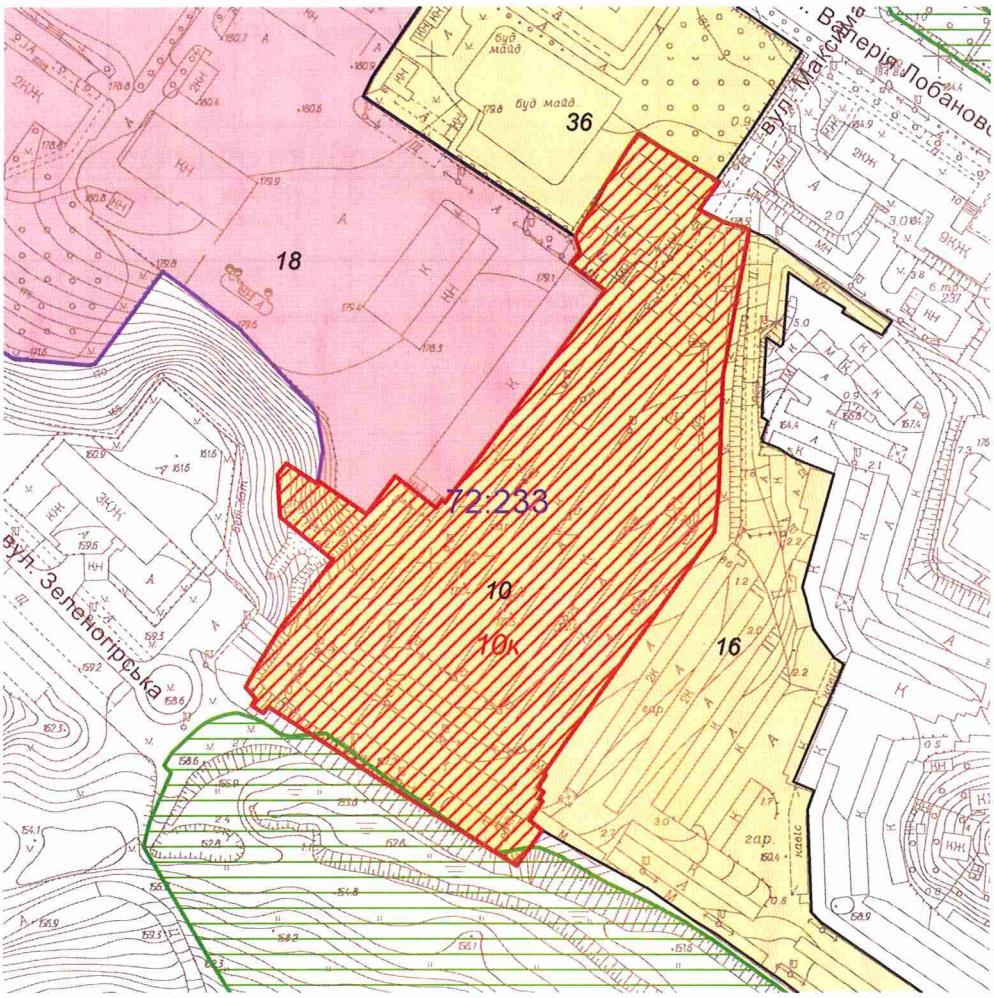

Масштаб 1:3000

**Черговий план м.Києва ведеться з 1995 року*

Замовлення № 8432

виготовлено КП "Київський інститут земельних відносин"

РЕЄСТР ЗЕМЕЛЬНИХ ДІЛЯНОК

Черговий план.

Код ділянки	Землекористувачі	Адреса ділянки	Опис ділянки	Площа (кв.м.)	Вид права	Дата закінч. права
72:233:0010	Обслуговуючий кооператив "Космос-66"	просп. Червонозоряний, 8а		25524,45		
72:233:0016	ГБК "Севастопольський"	просп. Червонозоряний, 8б		29182,3		
72:233:0018	Міністерство України з питань надзвичайних ситуацій та у справах захисту населення від наслідків Чорнобильської катастрофи	просп. Червонозоряний, 4а		68908,77	Постійне користування	
72:233:0036	Централізована бухгалтерія середніх загальноосвітніх навчальних закладів освіти управління освіти Солом'янської районної у місті Києві державної адміністрації	просп. Червонозоряний, 6	Середня загальноосвітня школа N 144	13296,85		

Ділянки, що знаходяться на стадії розробки оформлення прав.

Код ділянки	Землекористувачі	Адреса ділянки	Площа (кв.м.)	Стадія	Дата закінч. стадії
72:233:0010к	Обслуговуючий кооператив "Космос-66"	просп. Валерія Лобановського, 8а	25524,45	Клопотання: Оренда на 10 років	

Справа **К-34168**

Код земельної ділянки: **72:233:0010к**

Площа: **2,5524 га**

Адреса земельної ділянки: **Солом'янський р-н. просп. Валерія Лобановського, 8а**

Заявник: **Обслуговуючий кооператив "Космос-66"**

Вид та термін користування: **Клопотання: Оренда на 10 років**

Цільове призначення: **1, для експлуатації та обслуговування існуючих гаражів боксового типу**

Растри аерофотозйомки 2014р.

виготовлено за допомогою ПК "Кадастр"

Оператор:Шкут Ірина Валеріївна

Заступник міського голови –
секретар Київської міської ради

Міщенку О.Г.
Окопному О.Ю.
Слончаку В.В.

Прошу розглянути проект рішення від 16.07.2018 №08/231- 2233/ПР в установленому порядку.

Пихтіній О.М.

Для контролю за проходженням та тиражування.

Юнаковій С.М.
Давтяну Д.О. – до відома

В.ПРОКОПІВ

"16" липня 2018 року
№ 08/231 – 2233/ПР

03/231-2233/ПР
16.07.2018

ВИКОНАВЧИЙ ОРГАН КИЇВСЬКОЇ МІСЬКОЇ РАДИ
(КИЇВСЬКА МІСЬКА ДЕРЖАВНА АДМІНІСТРАЦІЯ)

ДЕПАРТАМЕНТ ЗЕМЕЛЬНИХ РЕСУРСІВ

вул. Хрещатик, 32-а, м. Київ, 01601, тел. (044) 279-58-72, ф. (044) 288-07-57,
КБУ" Контактний центр міста Києва"(044) 15-51, E-mail: dzr@kievcity.gov.ua Код ЄДРПОУ 26199097

16.07.2018 № 057052-14938
на № _____від

Заступнику міського голови –
секретарю Київради
В. ПРОКОПІВУ

Шановний Володимире Володимировичу!

Департамент земельних ресурсів виконавчого органу Київської міської ради (Київської міської державної адміністрації) підготував проект рішення Київської міської ради "Про надання дозволу на розроблення проекту землеустрою щодо відведення земельної ділянки обслуговуючому кооперативу "Космос-66" на просп. Валерія Лобановського, 8-а у Солом'янському районі м. Києва для експлуатації та обслуговування існуючих гаражів боксового типу" (справа К-34168) та направляє для подальшого розгляду у відповідних комісіях Київської міської ради, відповідно до регламенту Київської міської ради, затвердженого рішенням Київради від 07.07.2016 № 579/579.

З повагою,
В.О. Директора

В. Дворников
О. Поліщук

№ 8

08/231-1991/ПР
11.06.2018

КИЇВСЬКА МІСЬКА РАДА

VI СЕСІЯ VIII СКЛИКАННЯ

РІШЕННЯ

_____№_____

Про надання ДЕРЖАВНОМУ ПІДПРИЄМСТВУ «АВТОТРАНСПОРТНИЙ НАУКОВО-ДОСЛІДНИЙ І ПРОЕКТНИЙ ІНСТИТУТ» земельної ділянки для влаштування та обслуговування стоянки великовантажних автомобілів, що прибувають на сертифікацію на просп. Перемоги, 57 у Солом'янському районі м. Києва

Київська міська рада
Департамент земельних ресурсів
Код земельної ділянки
69:011:0013

Проект рішення (екз.1)
ПР-16668
до справи
Д-8479
Заява ДЦ № 50061-002894363-031-03 від 14.05.2018
2 347015 066682

Відповідно до статей 9, 83, 92, 116, 117, 120, 122, 123, 186 Земельного кодексу України, статті 31 Закону України «Про оренду землі», Закону України «Про внесення змін до деяких законодавчих актів України щодо розмежування земель державної та комунальної власності», пункту 34 частини першої статті 26 Закону України «Про місцеве самоврядування в Україні» та розглянувши технічну документацію із землеустрою щодо встановлення (відновлення) меж земельної ділянки в натурі (на місцевості), Київська міська рада

ВИРІШИЛА:

1. Затвердити технічну документацію із землеустрою щодо встановлення (відновлення) меж земельної ділянки в натурі (на місцевості) ДЕРЖАВНОМУ ПІДПРИЄМСТВУ «АВТОТРАНСПОРТНИЙ НАУКОВО-ДОСЛІДНИЙ І ПРОЕКТНИЙ ІНСТИТУТ» для влаштування та обслуговування стоянки великовантажних автомобілів, що прибувають на сертифікацію на просп. Перемоги, 57 у Солом'янському районі м. Києва (категорія земель - землі промисловості, транспорту, зв'язку, енергетики, оборони та іншого призначення, код КВПЦЗ 12.08, заява ДЦ № 50061-002894363-031-03 від 14.05.2018, справа **Д-8479**).

2. Надати ДЕРЖАВНОМУ ПІДПРИЄМСТВУ «АВТОТРАНСПОРТНИЙ НАУКОВО-ДОСЛІДНИЙ І ПРОЕКТНИЙ ІНСТИТУТ», за умови виконання пункту 3 цього рішення, у постійне користування земельну ділянку площею 0,0545 га (кадастровий номер 8000000000:69:011:0013) для влаштування та обслуговування стоянки великовантажних автомобілів, що прибувають на сертифікацію на просп. Перемоги, 57 у Солом'янському районі м. Києва із земель комунальної власності територіальної громади міста Києва.

3. ДЕРЖАВНОМУ ПІДПРИЄМСТВУ «АВТОТРАНСПОРТНИЙ НАУКОВО-ДОСЛІДНИЙ І ПРОЕКТНИЙ ІНСТИТУТ»:

3.1. Виконувати обов'язки землекористувача відповідно до вимог статті 96 Земельного кодексу України.

3.2. Забезпечити вільний доступ для прокладання нових, ремонту та експлуатації існуючих інженерних мереж і споруд, що знаходяться в межах земельної ділянки.

3.3. Питання майнових відносин вирішувати в установленому порядку.

3.4. Вжити заходів щодо державної реєстрації права постійного користування земельною ділянкою у порядку, встановленому Законом України «Про державну реєстрацію речових прав на нерухоме майно та їх обтяжень».

3.5. Питання пайової участі та укладення з Департаментом економіки та інвестицій виконавчого органу Київської міської ради (Київської міської державної адміністрації) договору про пайову участь вирішувати в порядку та випадках, встановлених законодавством.

4. Земельну ділянку комунальної власності територіальної громади міста Києва, зазначену у пункті 1 цього рішення, віднести до земель державної власності за актом приймання-передачі.

5. Попередити землекористувача, що використання землі не за цільовим призначенням тягне за собою припинення права користування нею відповідно до вимог статей 141, 143 Земельного кодексу України.

6. Контроль за виконанням цього рішення покласти на постійну комісію Київської міської ради з питань містобудування, архітектури та землекористування.

Київський міський голова В. Кличко

ПОДАННЯ:

Заступник голови
Київської міської державної адміністрації О. Спасибко

Директор
Департаменту земельних ресурсів
виконавчого органу Київської міської ради
(Київської міської державної адміністрації) О. Поліщук

Начальник управління аналітично-правової роботи
Департаменту земельних ресурсів
виконавчого органу Київської міської ради
(Київської міської державної адміністрації) А. Гавриш

ПОГОДЖЕНО:

Постійна комісія Київської міської ради
з питань містобудування, архітектури та землекористування

Голова О. Міщенко

Секретар І. Картавий

Начальник управління
правового забезпечення діяльності
Київської міської ради В. Слончак

Постійна комісія Київської міської ради
з питань транспорту, зв'язку та реклами

Голова О. Окопний

Секретар А. Задерейко

ПОЯСНЮВАЛЬНА ЗАПИСКА

№ ПЗ-31196 від 16.05.2018

до проекту рішення Київської міської ради:

Про надання ДЕРЖАВНОМУ ПІДПРИЄМСТВУ «АВТОТРАНСПОРТНИЙ НАУКОВО-ДОСЛІДНИЙ І ПРОЕКТНИЙ ІНСТИТУТ» земельної ділянки для влаштування та обслуговування стоянки великовантажних автомобілів, що прибувають на сертифікацію на просп. Перемоги, 57 у Солом'янському районі м. Києва

До кадастрової справи
№ Д-8479

2 347018 311963

1. Юридична особа:

Назва	***Державне підприємство "Державний автотранспортний науково-дослідний і проектний інститут"***
Перелік засновників (учасників) юридичної особи	***Міністерство інфраструктури України Адреса засновника: 01135, м. Київ, Шевченківський район, просп. Перемоги, 14***
Кінцевий бенефіціарний власник (контролер)	***відсутній***
Клопотання	***від 18.02.2016 № К-26276***
Рішення про надання дозволу на проектування	***від 02.03.2017 № 1115/2119***

2. Відомості про земельну ділянку (кадастровий № 8000000000:69:011:0013)

Місце розташування (адреса)	***м. Київ, р-н Солом'янський, просп. Перемоги, 57***
Площа	***0,0545 га***
Вид та термін користування	***Право в процесі оформлення (Постійне користування)***
Вид використання	***для влаштування та обслуговування стоянки великовантажних автомобілів, що прибувають на сертифікацію***
Нормативна грошова оцінка (за попереднім розрахунком*)	***1 909 592 грн. 26 коп. відповідно витягу з технічної документації Ю-32968 від 31.01.2018***

*Наведені розрахунки нормативної грошової оцінки не є остаточними і будуть уточнені відповідно до вимог чинного законодавства при підготовці документу, що посвідчує право на землю.

3. Обґрунтування прийняття рішення

На замовлення зацікавленої особи землевпорядною організацією розроблено технічну документацію із землеустрою щодо встановлення меж земельної ділянки в натурі (на місцевості), яка згідно із положеннями законодавства та Порядку набуття прав на землю із земель комунальної власності у місті Києві, затвердженого рішенням Київради від 20.04.2017 № 241/2463, не підлягає погодженню в порядку, який передбачений для проектів відведення земельних ділянок.

Відповідно до Земельного кодексу України та Порядку передачі (надання) земельних ділянок в користування або у власність у місті Києві, затвердженого рішенням Київської міської ради від 20.04.2017 № 241/2463, Департаментом земельних ресурсів виконавчого органу Київської міської ради (Київської міської державної адміністрації) розроблено проект рішення Київської міської ради.

4. Мета прийняття рішення.

Метою прийняття рішення є забезпечення реалізації встановленого Земельним кодексом України права особи на оформлення права користування (власності) на землю.

5. Особливі характеристики ділянки.

Наявність будівель і споруд на ділянці:	***Вільна від капітальної забудови***
Інші особливості :	***Земельна ділянка передана в оренду на 5 років Державному підприємству «Державний автотранспортний науково-дослідний і проектний інститут» для влаштування та обслуговування стоянки великовантажних автомобілів, що прибувають на сертифікацію на підставі рішення Київської міської ради від 27.05.2010 № 879/4317.*** ***Термін дії договору оренди земельної ділянки від 28.04.2011 № 72-6-00630 закінчився 28.04.2016.*** ***Проектом рішення передбачено надати земельну ділянку у постійне користування замість оренди.*** ***Згідно даних міського земельного кадастру, на цю земельну ділянку не зареєстровано, ані право комунальної власності територіальної громади міста Києва, а ні державна власність.*** ***Таким чином, земельна ділянка надається із земель комунальної власності територіальної громади міста Києва, та в подальшому, буде віднесена до земель державної власності за актом приймання-передачі.*** ***Детальний план території Київською міською радою не затверджувався.*** ***Відповідно до Генерального плану міста, затвердженого рішенням Київської міської ради від 28.03.2002 № 370/1804, територія за функціональним призначенням належить до території громадських будівель і споруд.*** ***Земельна ділянка не потрапляє до зеленої зони та інших зон обтяження.*** ***Червоні лінії земельну ділянку не перетинають.***

6. Стан нормативно-правової бази у даній сфері правового регулювання.

Загальні засади та порядок передачі земельних ділянок у власність чи користування зацікавленим особам визначено Земельним кодексом України та Порядком набуття прав на землю із земель комунальної власності у місті Києві, затвердженим рішенням Київради від 20.04.2017 № 241/2463.

Рішення про передачу (надання) земельної ділянки може бути прийнято Київською міською радою з урахуванням вимог статті 24 Закону України "Про регулювання містобудівної діяльності".

7. Фінансово-економічне обґрунтування.

Реалізація рішення не потребує додаткових витрат міського бюджету.

Відповідно до Податкового Кодексу України, Закону України "Про оренду землі" та рішення Київради від 12.12.2016 №554/1558 "Про Бюджет м.Києва на 2017 рік" (зі змінами) (дод.10) орієнтовний розмір орендної плати складатиме ***76 383 грн. 69 коп. (4%)***

8. Прогноз соціально-економічних та інших наслідків прийняття рішення.

Наслідками прийняття розробленого проекту рішення стане:
- реалізація зацікавленою особою своїх прав щодо використання земельної ділянки

Доповідач: директор Департаменту земельних ресурсів Поліщук О.Г.

Директор Департаменту
земельних ресурсів **Поліщук О.Г.**

№ справи	Назва юридичної особи Адреса ділянки	Площа	Цільове призначення Умови надання	Документи на ділянку, згода землекористувача, документи на майно, документи на будівництво (реконструкцію, реставрацію) реєстрація МБТІ, інша суттєва інформація
Д-8479	ДЕРЖАВНЕ ПІДПРИЄМСТВО «АВТОТРАНСПОРТНИЙ НАУКОВО-ДОСЛІДНИЙ І ПРОЕКТНИЙ ІНСТИТУТ» просп. Перемоги, 57 у Солом'янському районі м. Києва	0,0545 га	для влаштування та обслуговування стоянки великовантажних автомобілів, що прибувають на сертифікацію Постійне користування	Земельна ділянка вільна від забудови. Земельна ділянка передана в оренду на 5 років Державному підприємству «Державний автотранспортний науково-дослідний і проектний інститут» для влаштування та обслуговування стоянки великовантажних автомобілів, що прибувають на сертифікацію на підставі рішення Київської міської ради від 27.05.2010 № 879/4317. Термін дії договору оренди земельної ділянки від 28.04.2011 № 72-6-00630 закінчився 28.04.2016. Проектом рішення передбачено надати земельну ділянку у постійне користування замість оренди. Згідно даних міського земельного кадастру, на цю земельну ділянку не зареєстровано, ані право комунальної власності територіальної громади міста Києва, а ні державна власність. Таким чином, земельна ділянка надається із земель комунальної власності територіальної громади міста Києва, та в подальшому, буде віднесена до земель державної власності за актом приймання-передачі. Детальний план території Київською міською радою не затверджувався. Відповідно до Генерального плану міста, затвердженого рішенням Київської міської ради від 28.03.2002 № 370/1804, територія за функціональним призначенням належить до території громадських будівель і споруд. Земельна ділянка не потрапляє до зеленої зони та інших зон обтяження. Червоні лінії земельну ділянку не перетинають.

РОБОЧІ МАТЕРІАЛИ

Витяг з бази даних міського земельного кадастру від 17.05.2018р.

м. Київ, р-н Солом'янський

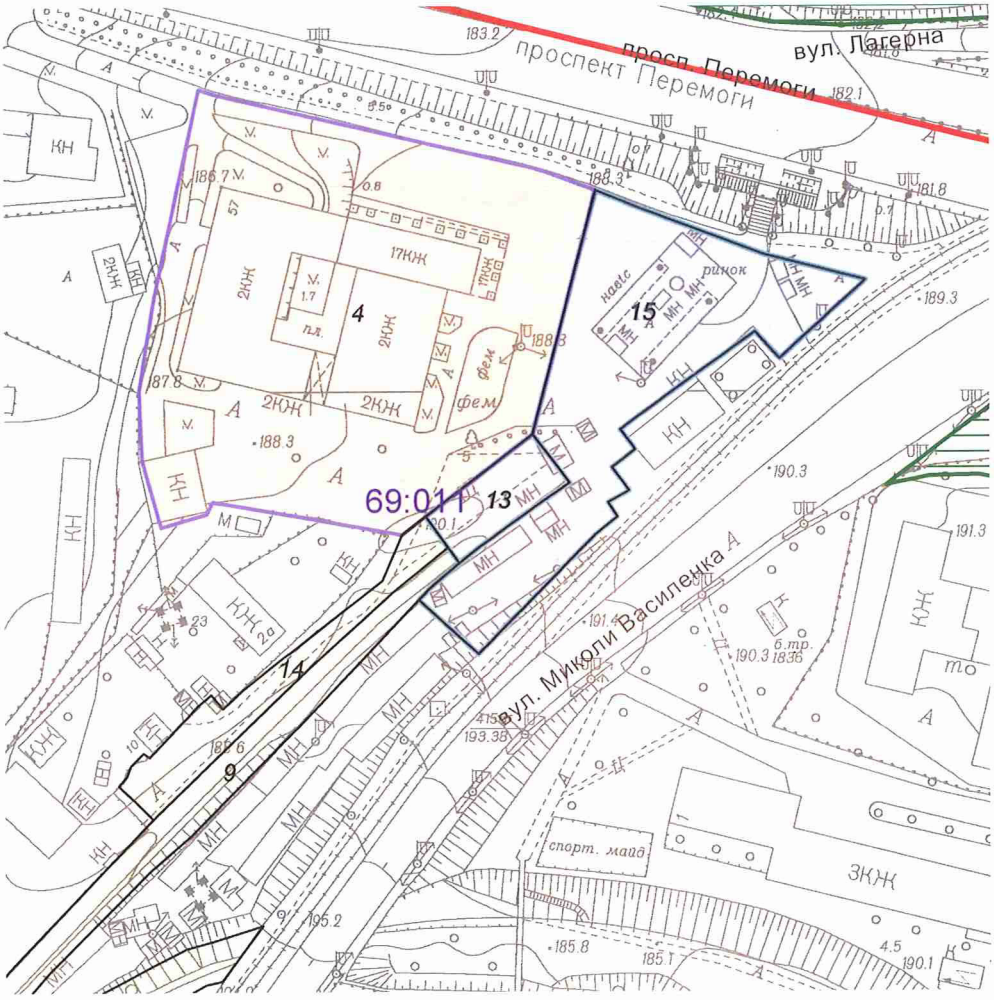

Масштаб 1:2000

**Черговий план м.Києва ведеться з 1995 року*

Замовлення № 7775

виготовлено КП "Київський інститут земельних відносин"

РЕЄСТР ЗЕМЕЛЬНИХ ДІЛЯНОК

Черговий план.

Код ділянки	Землекористувачі	Адреса ділянки	Опис ділянки	Площа (кв.м.)	Вид права	Дата закінч. права
69:011:0004	Державний автотранспортний науково-дослідний і проектний інститут	просп. Перемоги, 57		10383,35	Постійне користування	
69:011:0009	ст.Київ-Октябрський	км 2 - км 3		4719,64		
69:011:0013	Державне підприємство "Державний автотранспортний науково-дослідний і проектний інститут"	просп. Перемоги, 57		545,27	Оренда на 5 років (термін дії скінчився)	28.04.2016
69:011:0013	Державне підприємство "Державний автотранспортний науково-дослідний і проектний інститут"	просп. Перемоги, 57		545,27	Право в процесі оформлення (Постійне користування)	
69:011:0014	Землі не надані у власність чи користування			932,45		
69:011:0015	Товариство з обмеженою відповідальністю "Метеор ЛТД"	вул. Миколи Василенка, 2		4068,61	Оренда на 10 років (термін дії скінчився)	19.04.2015
69:011:0015	Товариство з обмеженою відповідальністю "Метеор ЛТД"	вул. Миколи Василенка, 2		4068,61	В процесі викупу	

Справа **Д-8479**

Код земельної ділянки:	**69:011:0013**
Площа:	**0,0545 га**
Адреса земельної ділянки:	**Солом'янський р-н. просп. Перемоги, 57**
Заявник:	**ДП "Державний автотранспортний науково-дослідний і проектний інститут"**
Вид та термін користування:	**Право в процесі оформлення (Постійне користування)**
Цільове призначення:	**1, для влаштування та обслуговування стоянки великовантажних автомобілів, що прибувають на сертифікацію**



Растри аерофотозйомки 2014р.

виготовлено за допомогою ПК "Кадастр"

Оператор:Шкут Ірина Валеріївна

Заступник міського голови –
секретар Київської міської ради

Міщенку О.Г.
Окопному О.Ю.
Слончаку В.В.

Прошу розглянути проект рішення від 11.06.2018 №08/231- 1991/ПР в установленому порядку.

Пихтіній О.М.

Для контролю за проходженням та тиражування.

Юнаковій С.М.
Давтяну Д.О. – до відома

В.ПРОКОПІВ

"11" червня 2018 року
№ 08/231 – 1991/ПР

08/231-1991/ПР
11.06.2018

ВИКОНАВЧИЙ ОРГАН КИЇВСЬКОЇ МІСЬКОЇ РАДИ
(КИЇВСЬКА МІСЬКА ДЕРЖАВНА АДМІНІСТРАЦІЯ)

ДЕПАРТАМЕНТ ЗЕМЕЛЬНИХ РЕСУРСІВ

вул. Хрещатик, 32-а, м. Київ, 01601, тел. (044) 279-58-72, ф. (044) 288-07-57,
КБУ" Контактний центр міста Києва"(044) 15-51, E-mail: dzr@kievcity.gov.ua Код ЄДРПОУ 26199097

11.06.2018 № 057052-12430
на № _____від

Заступнику міського голови –
секретарю Київради
В. ПРОКОПІВУ

Шановний Володимире Володимировичу!

Департамент земельних ресурсів виконавчого органу Київської міської ради (Київської міської державної адміністрації) підготував проект рішення Київської міської ради "Про надання ДЕРЖАВНОМУ ПІДПРИЄМСТВУ «АВТОТРАНСПОРТНИЙ НАУКОВО-ДОСЛІДНИЙ І ПРОЕКТНИЙ ІНСТИТУТ» земельної ділянки для влаштування та обслуговування стоянки великовантажних автомобілів, що прибувають на сертифікацію на просп. Перемоги, 57 у Солом'янському районі м. Києва" (справа Д-8479) та направляє для подальшого розгляду у відповідних комісіях Київської міської ради, відповідно до регламенту Київської міської ради, затвердженого рішенням Київради від 07.07.2016 № 579/579.

З повагою,
Директор О. Поліщук

N9

08/231-3093/ПР
26.09.2018

КИЇВСЬКА МІСЬКА РАДА

VI сесія VIII скликання

РІШЕННЯ

_____№_____

Про передачу земельної ділянки ПУБЛІЧНОМУ АКЦІОНЕРНОМУ ТОВАРИСТВУ «КОНЦЕРН ГАЛНАФТОГАЗ» для експлуатації та обслуговування автозаправного комплексу на просп. Академіка Палладіна, 33 у Святошинському районі м. Києва

Київська міська рада
Департамент земельних ресурсів
Код земельної ділянки

75:445:0017

Проект рішення (екз.1)
ПР-17621
до справи
А-25562
Заява ДЦ № **50320-003087530-031-03** від 26.07.2018

2 347015 076216

Відповідно до статей 9, 83, 93, 116, 120, 123, 124, 141 Земельного кодексу України, статті 31 Закону України «Про оренду землі», Закону України «Про внесення змін до деяких законодавчих актів України щодо розмежування земель державної та комунальної власності», пункту 34 частини першої статті 26 Закону України «Про місцеве самоврядування в Україні», враховуючи, що земельна ділянка зареєстрована в Державному земельному кадастрі (витяг з Державного земельного кадастру про земельну ділянку від 13.07.2018 № НВ-8000780822018), право комунальної власності територіальної громади місті Києва на яку зареєстровано в установленому порядку (відомості з Державного реєстру речових прав на нерухоме майно від 08.10.2013 № 10438618), Київська міська рада

ВИРІШИЛА:

1. Передати ПУБЛІЧНОМУ АКЦІОНЕРНОМУ ТОВАРИСТВУ «КОНЦЕРН ГАЛНАФТОГАЗ», за умови виконання пункту 2 цього рішення, в оренду на 5 років земельну ділянку площею 0,3181 га (кадастровий номер 8000000000:75:445:0017, витяг з Державного земельного кадастру про земельну ділянку № НВ-8000780822018) для експлуатації та обслуговування автозаправного комплексу на просп. Академіка Палладіна, 33 у Святошинському районі м. Києва із земель комунальної власності територіальної громади міста Києва, у зв'язку з набуттям права власності на нерухоме майно (договір купівлі-продажу АЗС з пунктом сервісного обслуговування водіїв та пасажирів від 11.07.2018 № 297, відомості з

Державного реєстру речових прав на нерухоме майно про реєстрацію права власності від 11.07.2018 № 26992408) (категорія земель – землі житлової та громадської забудови, код КВЦПЗ 03.07, заява ДЦ № 50320-003087530-031-03 від 26.07.2018, справа А-25562).

2. ПУБЛІЧНОМУ АКЦІОНЕРНОМУ ТОВАРИСТВУ «КОНЦЕРН ГАЛНАФТОГАЗ»:

2.1. Виконувати обов'язки землекористувача відповідно до статті 96 Земельного кодексу України.

2.2. Питання майнових відносин вирішувати в установленому порядку.

2.3. Питання пайової участі та укладення з Департаментом економіки та інвестицій виконавчого органу Київської міської ради (Київської міської державної адміністрації) договору про пайову участь вирішувати в порядку та випадках, встановлених законодавством.

2.4. Забезпечити вільний доступ для прокладання нових, ремонту та експлуатації існуючих інженерних мереж та споруд, що знаходяться в межах земельної ділянки.

2.5. У разі необхідності проведення реконструкції чи нового будівництва питання оформлення дозвільної та проектно-кошторисної документації вирішувати в порядку, визначеному чинним законодавством України.

2.6. У місячний термін надати до Департаменту земельних ресурсів виконавчого органу Київської міської ради (Київської міської державної адміністрації) документи, визначені чинним законодавством, необхідні для укладання договору оренди земельної ділянки.

2.7. Питання сплати відновної вартості зелених насаджень або укладання охоронного договору на зелені насадження вирішувати відповідно до рішення Київської міської ради від 27.10.2011 № 384/6600 «Про затвердження Порядку видалення зелених насаджень на території міста Києва» (зі змінами і доповненнями).

2.8. Дотримуватись обмежень у використанні земельної ділянки, зазначених у витязі з Державного земельного кадастру.

3. Розірвати договір оренди земельної ділянки від 08.10.2013 № 4792 площею 0,3181 га (кадастровий номер 8000000000:75:445:0017), укладений між Київською міською радою та приватним підприємством «ОЛІМП-СЕРВІС», з моменту державної реєстрації права оренди земельної ділянки ПУБЛІЧНИМ АКЦІОНЕРНИМ ТОВАРИСТВОМ «КОНЦЕРН ГАЛНАФТОГАЗ» (лист-згода приватного підприємства «ОЛІМП-СЕРВІС» від 24.07.2018 № 9076).

4. Попередити землекористувача, що право користування земельною ділянкою може бути припинено відповідно до вимог статей 141, 143 Земельного кодексу України.

5. Контроль за виконанням цього рішення покласти на постійну комісію Київської міської ради з питань містобудування, архітектури та землекористування.

Київський міський голова В. Кличко

ПОДАННЯ:

Заступник голови Київської міської державної адміністрації — О. Спасибко

Директор Департаменту земельних ресурсів виконавчого органу Київської міської ради (Київської міської державної адміністрації) — П. Оленич

В. о. начальника відділу правового забезпечення юридичного управління Департаменту земельних ресурсів виконавчого органу Київської міської ради (Київської міської державної адміністрації) — М. Дегтяренко

ПОГОДЖЕНО:

Постійна комісія Київської міської ради з питань містобудування, архітектури та землекористування

Голова — О. Міщенко

Секретар — І. Картавий

Начальник управління правового забезпечення діяльності Київської міської ради — В. Слончак

Постійна комісія Київської міської ради з питань житлово-комунального господарства та паливно-енергетичного комплексу

Голова комісії — В. Бондаренко

Секретар — О. Костюшко

ПОЯСНЮВАЛЬНА ЗАПИСКА

№ ПЗ-32771/1 від 13.08.2018

до проекту рішення Київської міської ради:

Про передачу земельної ділянки ПУБЛІЧНОМУ АКЦІОНЕРНОМУ ТОВАРИСТВУ «КОНЦЕРН ГАЛНАФТОГАЗ» для експлуатації та обслуговування автозаправного комплексу на просп. Академіка Палладіна, 33 у Святошинському районі м. Києва

До кадастрової справи
№ А-25562

2 347017 810221

1. Юридична особа:

Назва	***Публічне акціонерне товариство "Концерн Галнафтогаз"***
Перелік засновників (учасників) юридичної особи	***Перелік засновників АКЦІОНЕРИ ТОВАРИСТВА Адреса засновника: 79056, Львівська обл., місто Львів, Личаківський район, ВУЛИЦЯ ПЛАСТОВА, будинок 1 КІНЦЕВИЙ БЕНЕФІЦІАРНИЙ ВЛАСНИК (КОНТРОЛЕР) ЮРИДИЧНОЇ ОСОБИ - АНТОНОВ ВІТАЛІЙ БОРИСОВИЧ, УКРАЇНА, КИЇВСЬКА ОБЛ, ОБУХІВСЬКИЙ Р-Н, С.КОЗИН, ВУЛ.СТАРОКИЇВСЬКА, БУД.63/75.***
Клопотання	***від 26.07.2018 № № 50320-003087530-031-03***
Згода (доручення) на проектування	-

2. Відомості про земельну ділянку (кадастровий № 8000000000:75:445:0017п)

Місце розташування (адреса)	***м. Київ, р-н Святошинський, просп. Академіка Палладіна, 33***
Площа	***0,3181 га***
Вид та термін користування	***Оренда на 5 років***
Вид використання	***для експлуатації та обслуговування автозаправного комплексу***
Нормативна грошова оцінка (за попереднім розрахунком*)	***12 723 586 грн. 36 коп. відповідно витягу з технічної документації ПР-03119 від 10.08.2018***

*Наведені розрахунки нормативної грошової оцінки не є остаточними і будуть уточнені відповідно до вимог чинного законодавства при підготовці документу, що посвідчує право на землю.

3. Обґрунтування прийняття рішення

Відповідно до статті 123 Земельного кодексу України, враховуючи витяг з Державного земельного кадастру про земельну ділянку від 17.09.2013 № НВ-8000043612013 та витяг з Державного реєстру речових прав на нерухоме майно про реєстрацію права комунальної власності від 08.10.2013 № 10438618, Департаментом земельних ресурсів розроблено проект рішення Київської міської ради щодо передачі (надання) земельної ділянки без зміни її меж та цільового призначення без складання документації із землеустрою.

4. Мета прийняття рішення.

Метою прийняття рішення є забезпечення реалізації встановленого Земельним кодексом України права особи на оформлення права користування (власності) на землю.

5. Особливі характеристики ділянки.

Наявність будівель і споруд на ділянці:	***Забудована нежитловими будівлями загальною площею 478,9 кв.м (договір купівлі-продажу АЗС з пунктом сервісного обслуговування водіїв та пасажирів від 11.07.2018 № 297, відомості з Державного реєстру речових прав на нерухоме майно про реєстрацію права власності від 11.07.2018 № 26992408).***
Інші особливості :	***Земельна ділянка передається із земель комунальної власності територіальної громади міста Києва право власності на яку зареєстровано в установленому порядку. Рішенням Київської міської ради від 14.07.2005 № 696/3271 ділянка передана в оренду на 5 років ПП «ОЛІМП-СЕРВІС» для експлуатації та обслуговування автозаправного комплексу (договір оренди земельної ділянки від 08.10.2013 № 4792, термін дії до 08.10.2018).*** ***Відповідно до Генерального плану м. Києва територія за функціональним призначенням належить до комунально-складської території.*** ***Категорія земель - землі житлової та громадської забудови.*** ***Земельна ділянка не входить до зеленої зони м. Києва.*** ***ДПТ - відсутній.*** ***Нотаріальна згода ПП «ОЛІМП-СЕРВІС» від 24.07.2018 № 9076.*** ***Згідно даних міського земельного кадастру заборгованість відсутня.***

6. Стан нормативно-правової бази у даній сфері правового регулювання.

Загальні засади та порядок передачі земельних ділянок у власність чи користування зацікавленим особам визначено Земельним кодексом України та Порядком набуття прав на землю із земель комунальної власності у місті Києві, затвердженим рішенням Київради від 20.04.2017 № 241/2463.

Рішення про передачу (надання) земельної ділянки може бути прийнято Київською міською радою з урахуванням вимог статті 24 Закону України "Про регулювання містобудівної діяльності".

7. Фінансово-економічне обґрунтування.

Реалізація рішення не потребує додаткових витрат міського бюджету.

Відповідно до Податкового Кодексу України, Закону України "Про оренду землі" та рішення Київради від 12.12.2016 №554/1558 "Про Бюджет м.Києва на 2017 рік" (зі змінами) (дод.10) орієнтовний розмір орендної плати складатиме ***1 272 358 грн. 64 коп. (10%***

8. Прогноз соціально-економічних та інших наслідків прийняття рішення.

Наслідками прийняття розробленого проекту рішення стане:
- реалізація зацікавленою особою своїх прав щодо використання земельної ділянки

Доповідач: директор Департаменту земельних ресурсів П.Оленич

Директор Департаменту
земельних ресурсів **П.Оленич**

№ справи	Назва юридичної особи та адреса ділянки	Площа	Цільове призначення, умови надання	Висновок ГоловАПУ, його зміст	Документи на ділянку, згода землекористувача, документи на майно, реєстрація МБТІ, інша суттєва інформація
А-25562	Публічне акціонерне товариство "Концерн Галнафтогаз" просп. Академіка Палладіна, 33 у Святошинському районі м. Києва	0.3181 га	для експлуатації та обслуговування автозаправного комплексу оренда на 5 років		Земельна ділянка передається із земель комунальної власності територіальної громади міста Києва,право власності на яку зареєстровано в установленому порядку. Рішенням Київської міської ради від 14.07.2005 № 696/3271 ділянка передана в оренду на 5 років ПП «ОЛІМП-СЕРВІС» для експлуатації та обслуговування автозаправного комплексу (договір оренди земельної ділянки від 08.10.2013 № 4792, термін дії до 08.10.2018). Відповідно до Генерального плану м. Києва територія за функціональним призначенням належить до комунально-складської території. Категорія земель - землі житлової та громадської забудови. Земельна ділянка не входить до зеленої зони м. Києва. ДПТ - відсутній. Нотаріальна згода ПП «ОЛІМП-СЕРВІС» від 24.07.2018 № 9076. Перелік засновників АКЦІОНЕРИ ТОВАРИСТВА Адреса засновника: 79056, Львівська обл., місто Львів, Личаківський район, ВУЛИЦЯ ПЛАСТОВА, будинок 1 КІНЦЕВИЙ БЕНЕФІЦІАРНИЙ ВЛАСНИК (КОНТРОЛЕР) ЮРИДИЧНОЇ ОСОБИ - АНТОНОВ ВІТАЛІЙ БОРИСОВИЧ, УКРАЇНА, КИЇВСЬКА ОБЛ, ОБУХІВСЬКИЙ Р-Н, С.КОЗИН, ВУЛ.СТАРОКИЇВСЬКА, БУД.63/75. Ділянка забудована нежитловими будівлями загальною площею 478,9 кв.м (договір купівлі-продажу АЗС з пунктом сервісного обслуговування водіїв та пасажирів від 11.07.2018 № 297, відомості з Державного реєстру речових прав на нерухоме майно про реєстрацію права власності від 11.07.2018 № 26992408). Орієнтовний розмір орендної плати – 1 272 358 грн. 64 коп. (10%)

РОБОЧІ МАТЕРІАЛИ

Витяг з бази даних міського земельного кадастру від 08.08.2018р.

м. Київ, р-н Святошинський

Масштаб 1:2000

**Черговий план м.Києва ведеться з 1995 року*

Замовлення № 12245

виготовлено КП "Київський інститут земельних відносин"

РЕЄСТР ЗЕМЕЛЬНИХ ДІЛЯНОК

Черговий план.

Код ділянки	Землекористувачі	Адреса ділянки	Опис ділянки	Площа (кв.м.)	Вид права	Дата закінч. права
75:445:0001	Комунальне підприємство виконавчого органу Київради (Київської міської державної адміністратиції) "Київтеплоенерго"	ріг Булаховського-Палладіна	Пав.2П5	472,37		
75:445:0003	Інститут технічної теплофізики Національної академії наук України	вул. Академіка Булаховського, 2		64822,61	Постійне користування	
75:445:0008	Комунальне підприємство "Київтранспарксервіс"	просп. Академіка Палладіна, 23		10355	Оренда до 13.09.2022	13.09.2022
75:445:0017	Приватне підприємство "ОЛІМП-СЕРВІС"	просп. Академіка Палладіна, 33		3181,23	Оренда на 5 років	08.10.2018
75:445:0018	Комунальне підприємство по будівництву і експлуатації паркінгів, гаражів, автостоянок для автотранспорту "Автопарк-сервіс" Святошинського району	просп. Академіка Палладіна, 23		2558,07		
75:445:0019	Землі не надані у власність чи користування			61,06		

Ділянки, що знаходяться на стадії розробки оформлення прав.

Код ділянки	Землекористувачі	Адреса ділянки	Площа (кв.м.)	Стадія	Дата закінч. стадії
75:445:0008т	Комунальне підприємство по будівництву і експлуатації паркінгів, гаражів, автостоянок для автотранспорту "Автопарк-сервіс" Святошинського району	просп. Академіка Палладіна, 23	8174,41	Заявка	
75:445:0009т	Аукціон	на перетині вул.Булаховського та просп.Академіка Палладіна	1019,49	Заявка	

Справа **А-25562**

Код земельної ділянки: **75:445:0017т**

Площа: **0,3181 га**

Адреса земельної ділянки: **Святошинський р-н. просп. Академіка Палладіна, 33**

Заявник: **ПАТ "Концерн Галнафтогаз"**

Вид та термін користування: **Заявка**

Цільове призначення: **1, для експлуатації та обслуговування автозаправного комплексу**

Матеріали супутникової фотозйомки 2016р.

виготовлено за допомогою ПК "Кадастр"

Оператор:Шкут Ірина Валеріївна

Заступник міського голови –
секретар Київської міської ради

Міщенку О.Г.
Бондаренку В.Д.
Слончаку В.В.

Прошу розглянути проект рішення від 26.09.2018 №08/231- 3093/ПР в установленому порядку.

Пихтіній О.М.

Для контролю за проходженням та тиражування.

Юнаковій С.М.
Пантелеєву П.О. – до відома

В.ПРОКОПІВ

"26" вересня 2018 року
№ 08/231 – 3093/ПР

08/231-3093/ПР
26.09.2018

ВИКОНАВЧИЙ ОРГАН КИЇВСЬКОЇ МІСЬКОЇ РАДИ
(КИЇВСЬКА МІСЬКА ДЕРЖАВНА АДМІНІСТРАЦІЯ)

ДЕПАРТАМЕНТ ЗЕМЕЛЬНИХ РЕСУРСІВ

вул. Хрещатик, 32-а, м. Київ, 01601, тел. (044) 279-58-72, ф. (044) 288-07-57,
КБУ" Контактний центр міста Києва"(044) 15-51, E-mail: dzr@kievcity.gov.ua Код ЄДРПОУ 26199097

25.09.2018 № 057052-20327
на № _____від

Заступнику міського голови –
секретарю Київради
В. ПРОКОПІВУ

Шановний Володимире Володимировичу!

Департамент земельних ресурсів виконавчого органу Київської міської ради (Київської міської державної адміністрації) підготував проект рішення Київської міської ради "Про передачу земельної ділянки ПУБЛІЧНОМУ АКЦІОНЕРНОМУ ТОВАРИСТВУ «КОНЦЕРН ГАЛНАФТОГАЗ» для експлуатації та обслуговування автозаправного комплексу на просп. Академіка Палладіна, 33 у Святошинському районі м. Києва" (справа А-25562) та направляє для подальшого розгляду у відповідних комісіях Київської міської ради, відповідно до регламенту Київської міської ради, затвердженого рішенням Київради від 07.07.2016 № 579/579.

З повагою,
Директор П. Оленич