1.

КИЇВСЬКА МІСЬКА РАДА

VIII СКЛИКАННЯ

ПОСТІЙНА КОМІСІЯ З ПИТАНЬ ЕКОЛОГІЧНОЇ ПОЛІТИКИ

01044, м. Київ, вул. Хрещатик, 36 к.1005/1 *тел.:(044)202-70-76, тел./факс:(044)202-72-31*

26.04.18 № 08/288-173 вих

на №_____ від_____

Київський міський голова
Кличко В.В.

Шановний Віталію Володимировичу!

На виконання рішення постійної комісії Київради з питань екологічної політики від 11.04.2018 (протокол №6/59), ухваленого за результатами розгляду інформації КО «Київзеленбуд» щодо необхідності надання доручень виконавчому органу Київської міської ради (Київської міської державної адміністрації) стосовно надання інформації про території зелених зон, що обліковуються за департаментами та підпорядкованими підприємствами, направляємо Вам витяг з протоколу №6/59 засідання постійної комісії Київради з питань екологічної політики від 11.04.2018 та просимо Вас дати доручення виконавчому органу Київської міської ради (Київській міській державній адміністрації) надати до постійної комісії Київської міської ради з питань екологічної політики інформацію про території зелених зон, що обліковуються за департаментами та підпорядкованими підприємствами з додаванням графічних матеріалів із зазначенням конфігурації зеленої зони.

Додаток:
витяг з протоколу №6/59 від 11.04.2018 – на 2 аркушах.
зразок форми надання інформації – на 1 аркуш.

З повагою

Голова Костянтин Яловий

Виконавець:
Дроздович А.В. 202-72-31

КИЇВСЬКА МІСЬКА РАДА

VIII СКЛИКАННЯ

ПОСТІЙНА КОМІСІЯ З ПИТАНЬ ЕКОЛОГІЧНОЇ ПОЛІТИКИ

01044, м. Київ, вул. Хрещатик, 36 к.1005/1 *тел.:(044)202-70-76, тел./факс:(044)202-72-31*

Витяг з протоколу № 6/59
засідання постійної комісії Київської міської ради з питань екологічної політики

від 11.04.2018

Місце проведення: Київська міська рада, м. Київ, вул. Хрещатик, 36, десятий поверх, кабінет 1017, початок проведення засідання о 15:00.

Склад комісії: 8 депутатів Київської міської ради.

Присутні: 7 депутатів Київської міської ради – членів постійної комісії:

Яловий К.В.	– голова постійної комісії, головуючий;
Пилипенко С.О.	– заступник голови постійної комісії;
Сандалова Г.О.	– заступник голови постійної комісії;
Новіков О.О.	– секретар постійної комісії;
Мірошниченко І.М.	– член постійної комісії;
Москаль Д.Д.	– член постійної комісії;
Пинзеник О.О.	– член постійної комісії.

Відсутній 1 депутат Київської міської ради: Антонова О.Ю.

Запрошені:

Грушко В.В.	– депутат Київської міської ради;
Кутняк С.В.	– депутат Київської міської ради;
Пантелеєв П.О.	– заступник голови Київської міської державної адміністрації;
Лахматов С.Ю.	– заступник директора Департаменту земельних ресурсів виконавчого органу Київської міської ради (Київської міської державної адміністрації) – начальник управління ринку землі;
Мальований А.М.	– в.о. начальника Управління екології та природних ресурсів виконавчого органу Київської міської ради (Київської міської державної адміністрації);
Мотуз В.В.	– заступник генерального директора КО «Київзеленбуд»;
Волков С.С.	– представник ГО «Друге життя»;
Каленська К.О.	– представник ГС «Труханів острів»;
Калюк Т.О.	– представник громади «Подоляночка»;

Козир В.В.	– помічник депутата Київської міської ради Мондриївського В.М.;
Корольонок С.С.	– представник ГО «Спілка порятунку Голосіїва»;
Полянська К.В.	– представник МБО «Екологія-Право-Людина».

Порядок денний:

2. Про розгляд інформації КО «Київзеленбуд» щодо необхідності надання доручень виконавчому органу Київської міської ради (Київської міської державної адміністрації) стосовно надання інформації про території зелених зон, що обліковуються за департаментами та підпорядкованими підприємствами.

СЛУХАЛИ:
Яловий К.В.

ВИРІШИЛИ: Звернутись до Київського міського голови з проханням дати доручення виконавчому органу Київської міської ради (Київській міській державній адміністрації) надати до постійної комісії Київської міської ради з питань екологічної політики інформацію про території зелених зон, що обліковуються за департаментами та підпорядкованими підприємствами з додаванням графічних матеріалів із зазначенням конфігурації зеленої зони.

ГОЛОСУВАЛИ: За – 5, Проти – 0, Утримались – 0, Не голосували – 2.

Рішення прийнято.

Голова комісії **Костянтин Яловий**

Секретар комісії **Олексій Новіков**

2.

ГРОМАДСЬКА ОРГАНІЗАЦІЯ
"ГРОМАДСЬКИЙ РУХ"ЧЕРНЕЧИЙ ЛІС"

08172, Київська обл., Києво-Святошинський район, село Лісники, вул. Тельмана, будинок 15 ЄДРПОУ 40157803

Київська міська рада
13.07.2018 № 08/В-3547

Голові постійної комісії

Київської міської ради

з питань екологічної політики

Яловому К.В.

Вих.№45 від 13.07.2018 р.

Шановний Костянтине Володимировичу!

Громадська організація «Громадський рух «Чернечий ліс» (далі – Громадська організація) листом від 15.12.2017 року №42 звернулася до Вас з проханням захистити від знищення багаторічні лісові дерева та землі лісового фонду, які, згідно з відомостями Державного земельного кадастру України, розташовані на земельній ділянці (далі – земельна ділянка) в адміністративних межах м.Києва, а саме в Голосіївському районі м.Києва уздовж Дніпропетровського шосе в сторону с.Лісники Києво-Святошинського району Київської області.

Також Громадська організація листом від 15.12.2017 року №41 звернулася до Голови Постійної комісії Київської міської ради з питань містобудування, архітектури та землекористування пана Міщенка О.Г. з аналогічним проханням. Останнім, в свою чергу, було доручене вивчення вказаного питання Департаменту земельних ресурсів виконавчого органу Київської міської ради (Київської міської державної адміністрації) (далі – Департамент земельних ресурсів).

За результатами розгляду спеціалістами Департаменту земельних ресурсів, спільно з представниками КП «Лісопаркове господарство «Конча-Заспа», було проведено обстеження земельної ділянки та складено відповідний акт. Оскільки осіб, які займають земельну ділянку, не встановили, матеріали проведеного обстеження направили до Голосіївського управління поліції ГУ НП у м.Києві для встановлення зазначених осіб. Про що Департамент земельних ресурсів повідомив Громадську організацію листом від 22.01.2018р. №057021-1457.

В свою чергу Голосіївським управлінням поліції ГУ НП у м.Києві 26.04.2018р. розпочато кримінальне провадження №12018100010004090, правопорушення кваліфіковане за ст.356 Кримінального кодексу України.

Не отримавши належної відповіді, за відсутності будь-яких результатів роботи відповідальних осіб, направлених на припинення вищевказаного правопорушення, Громадська організація звернулася із запитом від 03.05.2018р. №44 до Постійної комісії Київської міської ради з питань містобудування, архітектури та землекористування з метою отримання інформації щодо стану розгляду питання захисту від знищення багаторічних лісових дерев та земель лісового фонду та отримала лист Департаменту земельних ресурсів від 04.06.2018р. №057021-11741, який посилається на проведену роботу і надану відповідь листом від 22.01.2018р. №057021-1457.

ГРОМАДСЬКА ОРГАНІЗАЦІЯ

"ГРОМАДСЬКИЙ РУХ"ЧЕРНЕЧИЙ ЛІС"

08172, Київська обл., Києво-Святошинський район, село Лісники, вул. Тельмана, будинок 15 ЄДРПОУ 40157803

Також Громадській організації стало відомо, що відновлення лісів на земельній ділянці землекористувачем не планується, але згідно ст.80 Лісового Кодексу України відновлення лісів здійснюється на лісових ділянках, що були вкриті лісовою рослинністю (зруби, згарища тощо). Зруби і згарища підлягають залісненню протягом не більше двох років.

Оскільки намагання самовільного захоплення земель лісового фонду, які є територією природно-заповідного фонду загальнодержавного значення та їх псування, невідомими особами не припиняються, просимо Вас вжити заходів реагування.

Про розгляду даного звернення просимо повідомити письмово, надіславши відповідь за адресою: 08172, Київська область, Києво-Святошинський район, с.Лісники, вул.Тельмана, 15, тел.+380935211330.

Додатки.

Копія листа Громадської організації «Громадських рух «Чернечий ліс» від 15.12.2017р.№41.

Копія листа Департаменту земельних ресурсів виконавчого органу Київської міської ради (Київської міської державної адміністрації) від 22.01.18р. №057021-1457.

Копія листа Громадської організації «Громадських рух «Чернечий ліс» від 03.05.2018р.№44.

Копія листа Департаменту земельних ресурсів виконавчого органу Київської міської ради (Київської міської державної адміністрації) від 04.06.18р. №057021-11741.

Копія витягу з єдиного реєстру досудових розслідувань від 26.04.2018 року, № кримінального провадження 12018100010004090.

Відеоматеріали із архіву Громадської організації «Громадський рух «Чернечий ліс» стосовно вищевказаних правопорушень. (Передано помічникам Яловому К.В.)

Голова ГО «Громадський рух «Чернечий ліс» **О.О.Ворона**

ГРОМАДСЬКИЙ РУХ «ЧЕРНЕЧИЙ ЛІС» Ідентифікаційний код 40157803

ГРОМАДСЬКА ОРГАНІЗАЦІЯ

"ГРОМАДСЬКИЙ РУХ"ЧЕРНЕЧИЙ ЛІС"

08172, Київська обл., Києво-Святошинський район, село Лісники, вул. Тельмана, будинок 15 ЄДРПОУ 40157803

Вих. № 41 від 15.12.2017 року

Голові постійної комісії
Київської міської ради
з питань містобудування, архітектури
та землекористування
Міщенку О.Г.

Київська міська рада
ОТРИМАНО
15 ГРУ. 2017
Вх. 08/21466

Звернення
щодо захисту земель лісового фонду м. Києва

Предметом звернення є прохання захистити від знищення багаторічні лісові дерева та землі лісового фонду, які згідно з відомостями Державного земельного кадастру України розташовані в адміністративних межах м. Києва. Вказані лісові насадження та земельні ділянки знаходяться в Голосіївському районі м. Києва уздовж Дніпропетровського шосе в сторону с. Лісники Києво-Святошинського району Київської області.

Рішенням Київського міськвиконкому № 2159 від 1957 р. «Про створення КП «ЛПГ Конча-Заспа» балансоутримувачем вищевказаних дерев та земельних ділянок на підставі матеріалів лісовпорядкування визначено КП «ЛПГ Конча – Заспа» виділ 1, квартал 27, 31 Конча – Заспівського лісництва, які без вилучення входять до Національного природного парку «Голосіївський» є територією природно-заповідного фонду загальнодержавного значення.

Відповідно до п. 5 прикінцевих та перехідних положень Лісового кодексу України, до одержання в установленому порядку державних актів на право постійного користування земельними лісовими ділянками, документами що підтверджують це право на раніше надані землі, є планово-картографічні матеріали лісовпорядкування.

Враховуюче зміст п. 5 прикінцевих та перехідних положень Лісового кодексу України, рішення Київського міськвиконкому № 2159 від 1957 р. вбачається, що КП «ЛПГ «Конча-Заспа» на підставі планово-картографічних матеріалів лісовпорядкування, що підтверджується даними міського земельного кадастру – єдиний законний користувач земельних ділянок, які обліковується у виділі 1, 27, 31 кварталу.

Проте, не зважаючи на приписи п. 5 прикінцевих та перехідних положень Лісового кодексу України та планово-картографічні матеріали лісовпорядкування вказані земельні ділянки лісового фонду, протягом тривалого часу намагаються захопити посадові особи Лісниківської селищної ради Києво-Святошинського району Київської області.

ГРОМАДСЬКА ОРГАНІЗАЦІЯ

"ГРОМАДСЬКИЙ РУХ"ЧЕРНЕЧИЙ ЛІС"

08172, Київська обл., Києво-Святошинський район, село Лісники, вул. Тельмана, будинок 15 ЄДРПОУ 40157803

Захоплення та вилучення земельних ділянок з адміністративних меж м. Києва на користь с. Лісники відбувається шляхом прийняття Лісниківської сільської ради рішень про відведення земельних ділянок з подальшим внесенням змін до Державного земельного кадастру. Прийняті Лісниківською сільською радою рішення приймаються з перевищенням повноважень та з порушенням вимог статей 12, 122 Земельного кодексу України.

Не законність дій посадових осіб Лісниківської сільської ради в части прийняття рішення про відведення земельних ділянок встановлено перевіркою, яка проводилась Державною службою України з питань геодезії, картографії та кадастру, копія додається.

До прийняття рішення з боку Лісниківської сільської ради про відведення земельних ділянок з адміністративних меж м. Києва, зацікавленими особами відбувається знищення дерев, насипання штучного ґрунту, влаштування твердого покриття із будівельного сміття, бетону та бетонів виробів для подальшого будівництва дороги та встановлення споруд торгівельного призначення.

31.12.2016 р. за фактом незаконного порубки дерев на території 27 кварталу КП «ЛПГ «Конча-Заспа» Голосіївським управлінням поліції Головного управління Національної поліції у м. Києві було відкрито кримінальне провадження № 12017100010000005, копії додаються. Додатково інспектором Конча – Заспівського лісництва КП «ЛПГ Конча – Заспа» було складено акт № 6 огляду вчинення правопорушення лісового законодаства, копія додається.

04.04.2017 р. Департаментом земельних ресурсів Київської міської державної адміністрації було здійснено обстеження земельної ділянки за результатами якого було складено акт обстеження земельної ділянки, копія додається.

З акту обстеження земельної ділянки від 04.04.2017 р. вбачається, що на земельній ділянці, яка входить до земель лісового фонду розміщено паркувальний майданчик, влаштовано місцевий проїзд, відокремлені підпорною стіною, виконано земельні роботи з планування території (насипання ґрунту), частково влаштоване тверде покриття і будівельного сміття, бетону та бетонів виробів, розміщено тимчасові споруди торгівельного призначення.

28.04.2017 р. Державною екологічною інспекцією у м. Києві було проведено дослідження щодо самовільного заняття невстановленими особами території земель лісового фонду. В ході перевірки встановлено, що користувачем перевіряємої земельної ділянки є КП «ЛПГ Конча – Заспа», також встановлено факт незаконного захоплення земельної ділянки, не відомими особами. Матеріали перевірки з розрахунком завданої шкоди, для внесення відомостей до єдиного реєстру досудового розслідувань з метою встановлення осіб, які здійснили порушення вимог природоохоронного законодавства були направлені до

ГРОМАДСЬКА ОРГАНІЗАЦІЯ
"ГРОМАДСЬКИЙ РУХ"ЧЕРНЕЧИЙ ЛІС"
08172, Київська обл., Києво-Святошинський район, село Лісники, вул. Тельмана, будинок 15 ЄДРПОУ 40157803

Голосіївського УП ГУ НП України в м. Києві.

Крім того, Державною екологічною інспекцією у м. Києві було встановлено факт перебування земель КП «ЛПГ Конча-Заспа» у складі с. Лісники, що підтверджує не законне вилучення земельної ділянки з адміністративної межи м. Києва

04.05.2017 р. Головним спеціалістом контролю за благоустроїм Голосіївської РДА було складено припис № 817338 про порушення «Правил благоустрою міста Києва» з вимогою терміново усунути порушення вищевказаних правил (копія припису додається). Проте, станом на 11.05.2017 р. на землях лісового фонду м. Києва продовжується несанкціонована торгівля та завозиться будівельне сміття.

Таким чином, вбачається що відбувається самовільне заняття земельної ділянки шляхом псуванням земель в розумінні статті 1 Закону України «Про державний контроль за використанням та охороною земель». Виходячи з викладеного, з метою припинення знищення багаторічних дерев, псування земель лісового фонду України, які є територією природно-заповідного фонду загальнодержавного значення з недопущенням їх подальшого вилучення з адміністративних меж м. Києва - прошу вжити заходи реагування.

Про результати розгляду звернення прошу повідомити письмово.

Додатки:

1. копія листа Державної служби України з питань геодезії, картографії та кадастру;
2. копія витягу з кримінального провадження 12017100010000005;
3. копія акту обстеження земельної ділянки від 04.04.2017 р. № 17-0484-01;
4. копія припису Головного спеціалісту Голосіївської РДА в м. Києві № 817338 від 04.05.2017 р.;
5. копія листа Екологічної інспекції України від 13.09.2017 р.

З повагою,
ГО «Громадський рух «Чернечий ліс» **(О.О. Ворона)**

Громадська організація «Громадський рух «Чернечий ліс» Києво-Святошинський р.н. с.Лісники Україна Київська обл. Ідентифікаційний код 40157803

ВИКОНАВЧИЙ ОРГАН КИЇВСЬКОЇ МІСЬКОЇ РАДИ
(КИЇВСЬКА МІСЬКА ДЕРЖАВНА АДМІНІСТРАЦІЯ)

ДЕПАРТАМЕНТ ЗЕМЕЛЬНИХ РЕСУРСІВ

вул. Хрещатик, 32-а, м. Київ, 01601, тел. (044) 279-58-72, ф. (044) 288-07-57,
КБУ "Контактний центр міста Києва"(044) 15-51, E-mail: dzr@kievcity.gov.ua Код ЄДРПОУ 26199097

22.01.18 № 057021-1457

*на №*_____ *від*_____

ГО «Громадський рух
«Чернечий ліс»
вул Тельмана, 15, с. Лісники,
Києво-Святошинський район
Київська область, 08172

Постійна комісія з питань
містобудування, архітектури
та землекористування

У Департаменті земельних ресурсів виконавчого органу Київської міської ради (Київської міської державної адміністрації) Ваш лист від 15.12.2017 № 41 щодо захисту земель лісового фонду по земельних ділянках уздовж Дніпропетровського шосе в сторону с. Лісники у Голосіївському районі м. Києва, в межах повноважень Департаменту земельних ресурсів, розглянуто та повідомляємо наступне.

Спеціалістами Департаменту земельних ресурсів у 2017 році, спільно з представниками КП «Лісопаркове господарство «Конча-Заспа», було проведено обстеження земельної ділянки по шосе Дніпропетровському у Голосіївському районі. За результатами обстеження складено відповідний акт.

Оскільки за результатами проведеного обстеження осіб які займають зазначену земельну ділянку встановлено не було, матеріали проведеного обстеження було направлено до Голосіївського управління поліції ГУ НП у м. Києві для встановлення зазначених осіб.

Заступник директора Ю. Кулаковський

Челомбітько Р.В. 202-79-97

ГРОМАДСЬКА ОРГАНІЗАЦІЯ
"ГРОМАДСЬКИЙ РУХ"ЧЕРНЕЧИЙ ЛІС"
08172, Київська обл., Києво-Святошинський район, село Лісники, вул. Тельмана, будинок 15 ЄДРПОУ 40157803

Київська міська рада
ОТРИМАНО
03 ТРА 2018
Вх.

Голові постійної комісії Київської міської ради з питань містобудування, архітектури та землекористування Міщенко О.Г.

Інформаційний запит
(в порядку ст.ст. 5, 20 Закону України «Про інформацію»)

від «03» 05 2018 р. вх. № 44

Керуючись ст.ст. 5, 20 Закону України «Про інформацію», прошу надати інформацію про стан розгляду постійною комісією Київської міської ради з питань містобудування, архітектури та землекористування письмового звернення Громадської організації «Громадський рух «Чернечий ліс» від 15.12.2017 р. № 41 щодо незаконного знищення багаторічних лісових дерев та земель лісового фонду, уздовж Дніпропетровського шосе в сторону с. Лісники Києво-Святошинського району Київської області.

Відповідно до відомостями з Державного земельного кадастру України земельна ділянка, на якій не законно знищуються дерева розташована в адміністративних межах Голосіївського району м. Києва, входять до складу Національно природнього парку «Голосіївський», балансоутримувачем визначено Київське Комунальне підприємство «Лісопаркове господарство «Конча-Заспа».

Інформацію щодо результату розгляду звернення прошу надіслати за адресою: 08172, Київська область, Києво-Святошинський район, с. Лісники, вул. Тельмана, 15, або зателефонувати за телефоном – (068) 403-00-01.

З повагою,
Голова ГО «Громадський рух «Чернечий ліс» **(О.О. Ворона)**

Громадська організація «Громадський рух «Чернечий ліс» Україна, Київська обл., Києво-Святошинський р-н, с. Лісники
Ідентифікаційний код 40157803

04.06

ВИКОНАВЧИЙ ОРГАН КИЇВСЬКОЇ МІСЬКОЇ РАДИ
(КИЇВСЬКА МІСЬКА ДЕРЖАВНА АДМІНІСТРАЦІЯ)

ДЕПАРТАМЕНТ ЗЕМЕЛЬНИХ РЕСУРСІВ

вул. Хрещатик, 32-а, м. Київ, 01601, тел. (044) 279-58-72, ф. (044) 288-07-57,
КБУ "Контактний центр міста Києва"(044) 15-51, E-mail: dzr@kievcity.gov.ua Код ЄДРПОУ 26199097

04.06.18 № 057021-11741
на 08/281-1205 від 18.05.2018

ГО «Громадський Рух «Чернечий ліс»
вул. Тельмана, 15, с. Лісники, Києво-Святошинський район, Київська область, 08172

Постійна комісія Київської міської ради з питань містобудування, архітектури та землекористування
на № 08/281-1205 від 18.05.2018

У Департаменті земельних ресурсів розглянуто запит ГО «Громадський Рух «Чернечий ліс» від 03.05.2018 № 44 стосовно стану розгляду постійною комісією Київської міської ради з питань містобудування, архітектури та землекористування письмового звернення громадської організації від 15.12.2017 № 41, що надійшов з листом постійної комісії Київської міської ради з питань містобудування, архітектури та землекористування від 18.05.2018 № 08/281-1205.

В межах повноважень Департамент земельних ресурсів повідомляє, що на попереднє звернення ГО «Громадський Рух «Чернечий ліс» від 15.12.2017 № 41 Департамент земельних ресурсів листом від 22.01.2018 № 057021-1457 проінформував громадську організацію про виконану роботу.

Додаток на 1 арк. в 1 прим.

Заступник директора –
начальник управління ринку землі С. Лахматов

Челомбітько 234-85-49

від 18.05.2018 № 057/7518

[redacted]

ВИТЯГ
З ЄДИНОГО РЕЄСТРУ ДОСУДОВИХ РОЗСЛІДУВАНЬ

Номер кримінального провадження: 12018100010004090

Дата реєстрації провадження: 26.04.2018 10.04.03

№1

Дата надходження заяви, повідомлення або виявлення з іншого джерела: 25.04.2018

Заявник або потерпілий: Ворона Олександр Олександрович(код)

Дата внесення до ЄРДР: 26.04.2018 09.54.48

Наслідок розслідування:

Правова кваліфікація: (КК України 2001)СТ.356

Фабула:

(ЄО-25253) До Голосіївського УП ГУНП у м. Києві надійшла заява про те що, 25.04.2018 о 12 год. 29 хв. за адресою: м. Київ, Дніпровське шосе, невідомі особи здійснювали будівельні роботи, не маючи відповідних дозвільних документів на проведення робіт.

Особа, яку повідомлено про підозру, наслідки розслідування щодо особи та відомості про здійснення спеціального досудового розслідування щодо неї:

Юридична особа, щодо якої здійснюється провадження та представник юридичної особи:

Орган досудового розслідування: Голосіївське управління поліції Головного управління Національної поліції у м. Києві

Слідчий: Колач О.І., Дрига Є.С., Іващенко Є.О., Жушман М.В.

Прокурор: .

Підпис реєстратора _____ Сєребряк С.В.
Заступник начальника управління - начальник відділу
26.04.2018

12018100010004090

КИЇВСЬКА МІСЬКА РАДА

VIII СКЛИКАННЯ

ПОСТІЙНА КОМІСІЯ З ПИТАНЬ ЕКОЛОГІЧНОЇ ПОЛІТИКИ

01044, м. Київ, вул. Хрещатик, 36 к.1005/1 *тел.:(044)202-70-76, тел./факс:(044)202-72-31*

07.03.18 №08/288-71 вих

на №_____ від_____

Управління екології та природних ресурсів виконавчий орган Київської міської ради (Київської міської державної адміністрації)
04080, м. Київ, вул. Турівська, 28

ГО «Громадський рух «Чернечий ліс»
08172, Київська обл., Києво-Святошинський район, с. Лісники, вул. Тельмана, буд.15

На виконання рішення постійної комісії Київради з питань екологічної політики від 28.02.2018 (протокол №3/56), ухваленого за результатами розгляду звернення ГО «Громадський рух «Чернечий ліс» вих. №42 від 15.12.2017 (вх. № 08/21484 від 15.12.2017) щодо винесення питання на розгляд постійної комісії Київської міської ради з питань екологічної політики, предметом звернення якого є прохання захистити від знищення багаторічні лісові дерева та землі лісового фонду, які згідно з відомостями Державного земельного кадастру України розташовані в адміністративних межах м. Києва, а саме – в Голосіївському районі м. Києва уздовж Дніпропетровського шосе в сторону с. Лісники Києво-Святошинського району Київської області, направляю Вам витяг з протоколу №3/56 засідання постійної комісії Київради з питань екологічної політики від 28.02.2018 та повідомляю про прийняте рішення.

Додаток:
копія витягу з протоколу №3/56 від 28.02.2018 – на 2 аркушах

З повагою

Голова Костянтин Яловий

Виконавець:
Ушакова С.Ф. 202-72-31

КИЇВСЬКА МІСЬКА РАДА

VIII СКЛИКАННЯ

ПОСТІЙНА КОМІСІЯ З ПИТАНЬ ЕКОЛОГІЧНОЇ ПОЛІТИКИ

01044, м. Київ, вул. Хрещатик, 36 к.1005/1 *тел.:(044)202-70-76, тел./факс:(044)202-72-31*

ВИТЯГ З ПРОТОКОЛУ № 3/56

засідання постійної комісії Київської міської ради з питань екологічної політики

від 28.02.2018

Місце проведення: Київська міська рада, м. Київ, вул. Хрещатик, 36, п'ятий поверх, кабінет 514, початок проведення засідання о 14:00.

Склад комісії: 8 депутатів Київської міської ради.

Присутні: 7 депутатів Київської міської ради – членів постійної комісії:

Яловий К.В.	– голова постійної комісії, головуючий;
Сандалова Г.О.	– заступник голови постійної комісії;
Новіков О.О.	– секретар постійної комісії;
Антонова О.Ю.	– член постійної комісії;
Мірошниченко І.М.	– член постійної комісії;
Москаль Д.Д.	– член постійної комісії;
Пинзеник О.О.	– член постійної комісії.

Відсутній 1 депутат Київської міської ради: Пилипенко С.О.

Запрошені:

Криворучко Т.Г.	– депутат Київської міської ради;
Лахматов С.Ю.	– заступник директора Департаменту земельних ресурсів виконавчого органу Київської міської ради (Київської міської державної адміністрації) – начальник управління інформаційно-технічного забезпечення;
Зайченко Т.В.	– заступник директора Департаменту містобудування та архітектури виконавчого органу Київської міської ради (Київської міської державної адміністрації) – начальник управління регулювання забудови міста;
Мальований А.М.	– в.о. начальника Управління екології та природних ресурсів виконавчого органу Київської міської ради (Київської міської державної адміністрації);
Наконечний М.В.	– генеральний директор КО «Київзеленбуд»;
Боярчук В.Б.	– директор КП «Лісопаркове господарство «Конча-Заспа»;
Дюжев С.А.	– головний спеціаліст Інституту архітектурного менеджменту;

Костенко Т.Г.	– голова ініціативної групи проти забудови вул. Перова, 12-а;
Лапунов В.В.	– поліцейський КОРД ГУНП України;
Лісовий М.В.	– представник громади;
Мезінова О.	– керівник притулку для тварин «Сіріус»;
Нехода В.А.	– представник громади;
Петелицький М.М.	– автор електронної петиції;
Петренко О.В.	– адвокат, представник ГО «Екопарк Осокорки».

Порядок денний:

4. Про розгляд звернення ГО «Громадський рух «Чернечий ліс» вих. №42 від 15.12.2017 (вх. № 08/21484 від 15.12.2017) щодо винесення питання на розгляд постійної комісії Київської міської ради з питань екологічної політики, предметом звернення якого є прохання захистити від знищення багаторічні лісові дерева та землі лісового фонду, які згідно з відомостями Державного земельного кадастру України розташовані в адміністративних межах м. Києва, а саме – в Голосіївському районі м. Києва уздовж Дніпропетровського шосе в сторону с. Лісники Києво-Святошинського району Київської області.

СЛУХАЛИ:

Яловий К.В., Мальований А.М., Боярчук В.Б.

ВИРІШИЛИ:

1. Взяти звернення ГО «Громадський рух «Чернечий ліс» вих. №42 від 15.12.2017 (вх. № 08/21484 від 15.12.2017) щодо винесення питання на розгляд постійної комісії Київської міської ради з питань екологічної політики, предметом звернення якого є прохання захистити від знищення багаторічні лісові дерева та землі лісового фонду, які згідно з відомостями Державного земельного кадастру України розташовані в адміністративних межах м. Києва, а саме – в Голосіївському районі м. Києва уздовж Дніпропетровського шосе в сторону с. Лісники Києво-Святошинського району Київської області, до відома.
2. Звернутись до Управління екології та природних ресурсів виконавчого органу Київської міської ради (Київської міської державної адміністрації) з проханням здійснювати контроль за розвитком ситуації, яка сталась в Голосіївському районі м. Києва вздовж Дніпропетровського шосе та інформувати постійну комісію.

ГОЛОСУВАЛИ: За – 7, Проти – 0, Утримались – 0, Не голосували – 0.

Рішення прийнято.

Голова комісії **Костянтин Яловий**

Секретар комісії **Олексій Новіков**

Отримано електронною поштою

3

ДЕПУТАТ
КИЇВСЬКОЇ МІСЬКОЇ РАДИ VIII СКЛИКАННЯ

«5» червня 2018 року

№ 08/279/08/051-601

Київська міська рада
06.06.2018 № 08/10029

Голові постійної комісії Київської міської ради з питань екологічної політики
Яловому К.В.
адреса: м. Київ, вул. Хрещатик, 36, кімн. 1005/1 Телефон: 202-72-31
Електронна адреса:
ecologykom@kmr.gov.ua

ДЕПУТАТСЬКЕ ЗВЕРНЕННЯ

Шановний Костянтине Володимировичу !

Мене, як депутата Київської міської ради, хвилює доля рішень, контроль за виконанням яких було вирішено покласти на постійну комісію Київської міської ради з питань екологічної політики та суб'єктом подання яких я являюсь.

Відповідно до статті 3 Закону України «Про охорону навколишнього природного середовища», був закріплений принцип гласності і демократизму при прийнятті рішень, реалізація яких впливає на стан навколишнього природного середовища.

На підставі зазначеного, керуючись ст. 13 Закону України «Про статус депутатів місцевих рад», Законом України «Про охорону навколишнього природного середовища» та ст. 20 Регламенту Київської міської ради,

ПРОШУ ВАС:

1. Надати інформацію щодо виконання Рішення Київської міської ради VIII скликання від 21 вересня 2017 року N 47/3054 «Про створення охоронних зон навколо гнізд рідкісних видів птахів, занесених до Червоної книги України» , копії документів та інші фактичні данні, які підтверджують його виконання.

2. Надати інформацію щодо виконання Рішення Київської міської ради VIII скликання від 7 липня 2016 року N 574/574 «Про введення мораторію (забо-

рони) на суцільну вирубку зелених насаджень у межах об'єктів природно-заповідного фонду міста Києва», копії документів та інші фактичні данні, які підтверджують його виконання.

3. Надати інформацію щодо виконання Рішення Київської міської ради VIII скликання від 9 листопада 2017 року N 210/3217 «Про припинення розміщення заїжджих пересувних цирків-шапіто з тваринами на території міста Києва», копії документів та інші фактичні данні, які підтверджують його виконання.

Про результати розгляу піднятих питань прошу інформувати мене у встановлений законодавством України строк за адресою: 01044, м. Київ, вул. Хрещатик, буд. 36. А також додатково дублювати відповідь на e-mail: yarik-pak@hotmail.com.

З повагою,

депутат Київради,
член депутатської фракції
«Об'єднання «Самопоміч»
у Київській міській раді

О.О. Пинзеник

Вик: Пак Ярослав
тел.: 050-681-51-48

4.

ДЕПУТАТ
КИЇВСЬКОЇ МІСЬКОЇ РАДИ VIII СКЛИКАННЯ

22 травня 2018 року

№ 08/279/08/018-692

Голові Постійної комісії Київської міської ради з питань екологічної політики
Яловому К.В.

ДЕПУТАТСЬКЕ ЗВЕРНЕННЯ

Шановний Костянтине Володимировичу!

Київською міською радою прийнято рішення № 715/3722 «Про надання статусу ландшафтного заказника місцевого значення «Радунка» земельним ділянкам у Дніпровському районі м. Києва» (далі – Рішення), яке оприлюднене 13 лютого 2018 року в офіційному віснику Київської міської ради газеті "Хрещатик". Згідно п. 7 Рішення – контроль за виконанням Рішення покладено на постійну комісію Київської міської ради з питань екологічної політики.

Зважаючи на викладене, керуючись, Законом України «Про статус депутатів місцевих рад», статтею 26 Закону України «Про місцеве самоврядування в Україні», статтею 22 Закону України «Про столицю України – місто-герой Київ» та Регламентом Київської міської ради, прошу Вас:

1. Розглянути депутатське звернення на найближчому засіданні комісії та взяти на контроль виконання рішення Київської міської ради № 715/3722 «Про надання статусу ландшафтного заказника місцевого значення «Радунка» земельним ділянкам у Дніпровському районі м. Києва».

2. Звернутися до відповідальних виконавців щодо надання план-графіку здійснення організаційно-правових заходів, передбачених рішенням Київської міської ради № 715/3722 «Про надання статусу ландшафтного заказника місцевого значення «Радунка» земельним ділянкам у Дніпровському районі м. Києва».

Про розгляд депутатського звернення прошу інформувати мене (за адресою: 01044, м. Київ, вул. Хрещатик, 36, Київська міська рада, фракція «Об'єднання «Самопоміч») у встановлений законодавством термін.

З повагою,
Депутат Київради,
член депутатської фракції
«Об'єднання «Самопоміч»
у Київській міській раді

В. В. Васильчук

Вик.: В. Смульська
Тел.: (073) 087 65 87

КИЇВСЬКА МІСЬКА РАДА

VIII СКЛИКАННЯ

ПОСТІЙНА КОМІСІЯ З ПИТАНЬ ЕКОЛОГІЧНОЇ ПОЛІТИКИ

01044, м. Київ, вул. Хрещатик, 36 к.1005/1 *тел.:(044)202-70-76, тел./факс:(044)202-72-31*

Витяг з протоколу № 8/61

засідання постійної комісії Київської міської ради з питань екологічної політики

від 23.05.2018

Місце проведення: Київська міська рада, м. Київ, вул. Хрещатик, 36, десятий поверх, кабінет 1017, початок проведення засідання о 14:00.

Склад комісії: 8 депутатів Київської міської ради.

Присутні: 7 депутатів Київської міської ради – членів постійної комісії:

Яловий К.В.	– голова постійної комісії, головуючий;
Пилипенко С.О.	– заступник голови постійної комісії;
Сандалова Г.О.	– заступник голови постійної комісії;
Новіков О.О.	– секретар постійної комісії;
Мірошниченко І.М.	– член постійної комісії;
Москаль Д.Д.	– член постійної комісії;
Пинзеник О.О.	– член постійної комісії.

Відсутній 1 депутат Київської міської ради: Антонова О.Ю.

Запрошені:

Балицька О.С.	– депутат Київської міської ради;
Васильчук В.В.	– депутат Київської міської ради;
Лобан Ю.М.	– депутат Київської міської ради;
Лахматов С.Ю.	– заступник директора Департаменту земельних ресурсів виконавчого органу Київської міської ради (Київської міської державної адміністрації) – начальник управління ринку землі;
Мальований А.М.	– в.о. начальника Управління екології та природних ресурсів виконавчого органу Київської міської ради (Київської міської державної адміністрації);
Мотуз В.В.	– заступник генерального директора КО «Київзеленбуд»;
Дюжев С.А.	– головний спеціаліст Інституту архітектурного менеджменту.

Порядок денний:

6. Про розгляд звернення депутата Київської міської ради Васильчука В.В. (вих від 22.05.2018 № 08/279/08/018-692) стосовно надання доручень КО «Київзеленбуд» з метою виконання рішення Київської міської ради №715/3722 «Про надання статусу ландшафтного заказника місцевого значення «Радунка» земельним ділянкам у Дніпровському районі м. Києва».

СЛУХАЛИ:
Васильчук В.В.
ВИСТУПИЛИ: Яловий К.В., Мальований А.М., Мотуз В.В.
ВИРІШИЛИ: Через два тижні заслухати на засіданні постійної комісії Київської міської ради з питань екологічної політики інформацію КО «Київзеленбуд» щодо виконання доручення постійної комісії Київської міської ради з питань екологічної політики від 16.05.2018 стосовно розробки план-графіку заходів з виконання рішення Київської міської ради №715/3722 «Про надання статусу ландшафтного заказника місцевого значення «Радунка» земельним ділянкам у Дніпровському районі м. Києва».
ГОЛОСУВАЛИ: За – 7, Проти – 0, Утримались – 0, Не голосували – 0.
Рішення прийнято.

Голова комісії **Костянтин Яловий**

Секретар комісії **Олексій Новіков**

5.

08/231-1380/ПР
24.04.2018

КИЇВСЬКА МІСЬКА РАДА

VI сесія VIII скликання

РІШЕННЯ

_____№_____

Про надання дозволу на розроблення проекту землеустрою щодо відведення земельних ділянок Київському комунальному об'єднанню зеленого будівництва та експлуатації зелених насаджень міста "Київзеленбуд" на вул. Ярослава Івашкевича, 5 в Оболонському районі м. Києва для створення, утримання та експлуатації зелених насаджень загального користування

Київська міська рада
Департамент земельних ресурсів
Код земельної ділянки

78:055:0008
78:055:0033

Проект рішення (екз.1)
ПР-16134
до справи
К-33433

2 347015 061342

Розглянувши клопотання про надання дозволу на розроблення проекту землеустрою щодо відведення земельних ділянок Київському комунальному об'єднанню зеленого будівництва та експлуатації зелених насаджень міста "Київзеленбуд" на вул. Ярослава Івашкевича, 5 в Оболонському районі м. Києва та додані документи, керуючись статтями 9, 123 Земельного кодексу України, Законом України „Про внесення змін до деяких законодавчих актів України щодо розмежування земель державної та комунальної власності", пунктом 34 частини 1 статті 26 Закону України „Про місцеве самоврядування в Україні", Київська міська рада

ВИРІШИЛА:

1. Надати дозвіл на розроблення проекту землеустрою щодо відведення земельних ділянок Київському комунальному об'єднанню зеленого будівництва та експлуатації зелених насаджень міста "Київзеленбуд" на вул. Ярослава Івашкевича, 5 в Оболонському районі м. Києва орієнтовними площами 0,50 га; 0,08 га (земельні ділянки комунальної власності територіальної громади міста Києва) в постійне користування для створення, утримання та експлуатації зелених насаджень загального користування згідно з план-схемою (додаток до рішення) (К-33433).

2. Контроль за виконанням цього рішення покласти на постійну комісію Київської міської ради з питань містобудування, архітектури та землекористування.

Київський міський голова В.Кличко

ПОДАННЯ:

Заступник голови Київської міської державної адміністрації — О. Спасибко

Директор Департаменту земельних ресурсів виконавчого органу Київської міської ради (Київської міської державної адміністрації) — О. Поліщук

Начальник управління аналітично-правової роботи Департаменту земельних ресурсів виконавчого органу Київської міської ради (Київської міської державної адміністрації) — А. Гавриш

ПОГОДЖЕНО:

Постійна комісія Київської міської ради з питань містобудування, архітектури та землекористування

Голова — О. Міщенко

Секретар — І. Картавий

Постійна комісія Київської міської ради з питань екологічної політики

Голова — К. Яловий

Секретар — О. Новіков

Начальник управління правового забезпечення діяльності Київської міської ради — В. Слончак

ПОЯСНЮВАЛЬНА ЗАПИСКА

№ ПЗ-30141 від 23.03.2018

до проекту рішення Київської міської ради:

Про надання дозволу на розроблення проекту землеустрою щодо відведення земельних ділянок Київському комунальному об'єднанню зеленого будівництва та експлуатації зелених насаджень міста "Київзеленбуд" на вул. Ярослава Івашкевича, 5 в Оболонському районі м. Києва для створення, утримання та експлуатації зелених насаджень загального користування

До справи
№ К-33433

2 347018 301414

1. Юридична особа:

Назва	***Київське комунальне об'єднання зеленого будівництва та експлуатації зелених насаджень міста "Київзеленбуд"***
Клопотання	***від 01.03.2018 № К-33433***

2. Відомості про земельні ділянки (кадастрові №№ 8000000000:78:055:0008к; 8000000000:78:055:0033к)

Місце розташування (адреса)	***м. Київ, р-н Оболонський, вул. Ярослава Івашкевича, 5***
Площа	***0,50 га| 0,08 га***
Вид та термін користування	***Постійне користування***
Вид використання	***для створення, утримання та експлуатації зелених насаджень загального користування***

3. Обґрунтування прийняття рішення

На клопотання зацікавленої особи відповідно до ст. 9, 123 Земельного кодексу України та Порядку набуття прав на землю із земель комунальної власності у місті Києві, затвердженого рішенням Київради від 20.04.2017 № 241/2463, Департаментом земельних ресурсів виконавчого органу Київської міської ради (Київської міської державної адміністрації) розроблено проект рішення Київської міської ради.

4. Мета прийняття рішення.

Метою прийняття рішення є забезпечення реалізації встановленого Земельним кодексом України права особи на оформлення права користування (власності) на землю.

5. Особливі характеристики ділянки.

Наявність будівель і споруд на ділянці:

Вільна від капітальної забудови

Інші особливості:

Земельні ділянки відносяться до міських земель, не наданих у власність чи користування.
Земельні ділянки відносяться до зеленої зони (сквер - бювет по вул. Івашкевича, площею 0,63 га).
Площа та межі ділянки, вказані та погоджені КП «Київзеленбуд» у клопотанні за фактичним місцем розташування зелених насаджень з врахуванням існуючих землекористувань.
ДПТ або план зонування відсутні.
Відповідно до Генерального плану міста, територія за функціональним призначенням належить до території вулиць і доріг, частково до багатоповерхової забудови та зелених насаджень загального користування.
Землі комунальної власності територіальної громади міста Києва.

6. Стан нормативно-правової бази у даній сфері правового регулювання.

Загальні засади та порядок отримання дозволу на розроблення документації із землеустрою визначено ст. 9, 123 Земельного кодексу України.

7. Фінансово-економічне обґрунтування.

Реалізація рішення не потребує додаткових витрат міського бюджету.

8. Прогноз соціально-економічних та інших наслідків прийняття рішення.

Наслідками прийняття розробленого проекту рішення стане:
- реалізація зацікавленою особою своїх прав щодо використання земельної ділянки;

Доповідач: директор Департаменту земельних ресурсів Поліщук О.Г.

Директор Департаменту
земельних ресурсів **Поліщук О.Г.**

6.

08/231-1620/ПР
16.05.2018

КИЇВСЬКА МІСЬКА РАДА

VI сесія VIII скликання

РІШЕННЯ

№

Про надання дозволу на розроблення проекту землеустрою щодо відведення земельної ділянки Київському комунальному об'єднанню зеленого будівництва та експлуатації зелених насаджень міста "Київзеленбуд" на просп. Голосіївському, 96 у Голосіївському районі м. Києва для експлуатації зеленої зони

Київська міська рада
Департамент земельних ресурсів
Код земельної ділянки:
79:386:0021

Проект рішення (екз.1)
ПР-16315
до справи
К-33462

2 347015 063155

Розглянувши клопотання про надання дозволу на розроблення проекту землеустрою щодо відведення земельної ділянки Київському комунальному об'єднанню зеленого будівництва та експлуатації зелених насаджень міста "Київзеленбуд" на просп. Голосіївському, 96 у Голосіївському районі м. Києва та додані документи, керуючись статтями 9, 123 Земельного кодексу України, Законом України „Про внесення змін до деяких законодавчих актів України щодо розмежування земель державної та комунальної власності", пунктом 34 частини 1 статті 26 Закону України „Про місцеве самоврядування в Україні", Київська міська рада

ВИРІШИЛА:

1. Надати дозвіл на розроблення проекту землеустрою щодо відведення земельної ділянки Київському комунальному об'єднанню зеленого будівництва та експлуатації зелених насаджень міста "Київзеленбуд" на просп. Голосіївському, 96 у Голосіївському районі м. Києва орієнтовною площею 0,07 га (земельна ділянка комунальної власності територіальної громади міста Києва) в постійне користування для експлуатації зеленої зони згідно з план-схемою (додаток до рішення) (К-33462).

2. Контроль за виконанням цього рішення покласти на постійну комісію Київської міської ради з питань містобудування, архітектури та землекористування.

Київський міський голова В.Кличко

виготовлено за допомогою ПК "Кадастр"

Оператор Штанько Валентина Петріана

ПОДАННЯ:

Заступник голови Київської
міської державної адміністрації О.Спасибко

Директор Департаменту
земельних ресурсів
виконавчого органу Київської міської ради
(Київської міської державної адміністрації) О. Поліщук

Начальник управління аналітично-правової роботи
Департаменту земельних ресурсів
виконавчого органу Київської міської ради
(Київської міської державної адміністрації) А. Гавриш

ПОГОДЖЕНО:

Постійна комісія Київської міської
ради з питань містобудування, архітектури
та землекористування

Голова О. Міщенко

Секретар І. Картавий

Начальник управління
правового забезпечення діяльності
Київської міської ради В. Слончак

Постійна комісія Київської міської ради
з питань екологічної політики

Голова К. Яловий

Секретар О. Новіков

ПОЯСНЮВАЛЬНА ЗАПИСКА

№ ПЗ-30529 від 28.03.2018

до проекту рішення Київської міської ради:

Про надання дозволу на розроблення проекту землеустрою щодо відведення земельної ділянки Київському комунальному об'єднанню зеленого будівництва та експлуатації зелених насаджень міста "Київзеленбуд" на просп. Голосіївському, 96 у Голосіївському районі м. Києва для експлуатації зеленої зони

До справи
№ К-33462

2 347018 305290

1. Юридична особа:

Назва	***Київське комунальне об'єднання зеленого будівництва та експлуатації зелених насаджень міста "Київзеленбуд"***
Клопотання	***від 02.03.2018 № К-33462***

2. Відомості про земельну ділянку (кадастровий № 8000000000:79:386:0021к)

Місце розташування (адреса)	***м. Київ, р-н Голосіївський, просп. Голосіївський, 96***
Площа	***0,07 га***
Вид та термін користування	***Постійне користування***
Вид використання	***для експлуатації зеленої зони***

3. Обґрунтування прийняття рішення

На клопотання зацікавленої особи відповідно до ст. 9, 123 Земельного кодексу України та Порядку набуття прав на землю із земель комунальної власності у місті Києві, затвердженого рішенням Київради від 20.04.2017 № 241/2463, Департаментом земельних ресурсів виконавчого органу Київської міської ради (Київської міської державної адміністрації) розроблено проект рішення Київської міської ради.

4. Мета прийняття рішення.

Метою прийняття рішення є забезпечення реалізації встановленого Земельним кодексом України права особи на оформлення права користування (власності) на землю.

5. Особливі характеристики ділянки.

Наявність будівель і споруд на ділянці:

Вільна від капітальної забудови

Інші особливості:

Відповідно до Генерального плану міста, затвердженого рішенням Київради від 28.03.2002 № 370/1804, територія за функціональним призначенням належить до території житлової забудови багатоповерхової.
Детальний план території не затверджено.
Земельні ділянки передбачені до відведення із земель комунальної власності територіальної громади міста Києва.
Земельна ділянка не входить до Програми розвитку зеленої зони м. Києва до 2010 року та концепції формування зелених насаджень в центральній частині міста.

6. Стан нормативно-правової бази у даній сфері правового регулювання.

Загальні засади та порядок отримання дозволу на розроблення документації із землеустрою визначено ст. 9, 123 Земельного кодексу України.

7. Фінансово-економічне обґрунтування.

Реалізація рішення не потребує додаткових витрат міського бюджету.

8. Прогноз соціально-економічних та інших наслідків прийняття рішення.

Наслідками прийняття розробленого проекту рішення стане:

- реалізація зацікавленою особою своїх прав щодо використання земельної ділянки;

Доповідач: директор Департаменту земельних ресурсів Поліщук О.Г.

Директор Департаменту
земельних ресурсів **Поліщук О.Г.**

08/231-2403/пр
25.07.2018

7.

КИЇВСЬКА МІСЬКА РАДА

VI сесія VIII скликання

РІШЕННЯ

_____№_____

Про надання дозволу на розроблення проекту землеустрою щодо відведення земельних ділянок Київському комунальному об'єднанню зеленого будівництва та експлуатації зелених насаджень міста «Київзеленбуд» на вул. Мостицькій у Подільському районі м. Києва для утримання зелених насаджень та обслуговування скверу

Київська міська рада
Департамент земельних ресурсів
Код земельної ділянки:

85:398:0096
85:398:0100
85:398:0101

Проект рішення (екз.1)
ПР-16994
до справи
К-33351

2 347015 069942

Розглянувши клопотання про надання дозволу на розроблення проекту землеустрою щодо відведення земельних ділянок Київському комунальному об'єднанню зеленого будівництва та експлуатації зелених насаджень міста «Київзеленбуд» на вул. Мостицькій у Подільському районі м. Києва та додані документи, керуючись статтями 9, 123 Земельного кодексу України, Законом України „Про внесення змін до деяких законодавчих актів України щодо розмежування земель державної та комунальної власності", пунктом 34 частини 1 статті 26 Закону України „Про місцеве самоврядування в Україні", Київська міська рада

ВИРІШИЛА:

1. Надати дозвіл на розроблення проекту землеустрою щодо відведення земельних ділянок Київському комунальному об'єднанню зеленого будівництва та експлуатації зелених насаджень міста «Київзеленбуд» на вул. Мостицькій у Подільському районі м. Києва орієнтовними площами 0,18 га; 0,42 га; 1,11 га (земельні ділянки комунальної власності територіальної громади міста Києва) в постійне користування для утримання зелених насаджень та обслуговування скверу згідно з план-схемою (додаток до рішення) (К-33351).

2. Контроль за виконанням цього рішення покласти на постійну комісію Київської міської ради з питань містобудування, архітектури та землекористування.

Київський міський голова В.Кличко

ПОДАННЯ:

Заступник голови Київської міської
державної адміністрації О. Спасибко

В.о. Директора Департаменту
земельних ресурсів
виконавчого органу Київської міської ради
(Київської міської державної адміністрації) В. Дворніков

Начальник управління аналітично-правової роботи
Департаменту земельних ресурсів
виконавчого органу Київської міської ради
(Київської міської державної адміністрації) А. Гавриш

ПОГОДЖЕНО:

Постійна комісія Київської міської
ради з питань містобудування, архітектури
та землекористування

Голова О. Міщенко

Секретар І. Картавий

Начальник управління
правового забезпечення діяльності
Київської міської ради В. Слончак

Постійна комісія Київської міської ради
з питань екологічної політики

Голова К. Яловий

Секретар О. Новіков

ПОЯСНЮВАЛЬНА ЗАПИСКА

№ ПЗ-31314 від 20.03.2018

до проекту рішення Київської міської ради:

Про надання дозволу на розроблення проекту землеустрою щодо відведення земельних ділянок Київському комунальному об'єднанню зеленого будівництва та експлуатації зелених насаджень міста «Київзеленбуд» на вул. Мостицькій у Подільському районі м. Києва для утримання зелених насаджень та обслуговування скверу

До справи
№ К-33351

2 347018 313141

1. Юридична особа:

Назва	***Київське комунальне об'єднання зеленого будівництва та експлуатації зелених насаджень міста "Київзеленбуд"***
Перелік засновників (учасників) юридичної особи	***КИЇВСЬКА МІСЬКА ДЕРЖАВНА АДМІНІСТРАЦІЯ Код ЄДРПОУ засновника: 00022527 Адреса засновника: 01044, м.Київ, Шевченківський район, ВУЛИЦЯ ХРЕЩАТИК, будинок 36***
Кінцевий бенефіціарний власник (контролер)	***відсутній***
Клопотання	***від 22.02.2018 № К-33351***

2. Відомості про земельні ділянки (кадастрові №№ 8000000000:85:398:0096к; 8000000000:85:398:0100к; 8000000000:85:398:0101к)

Місце розташування (адреса)	***м. Київ, р-н Подільський, вул. Мостицька***
Площа	***0,18 га| 0,42 га| 1,11 га***
Вид та термін користування	***Постійне користування***
Вид використання	***для утримання зелених насаджень та обслуговування скверу***

3. Обґрунтування прийняття рішення

На клопотання зацікавленої особи відповідно до ст. 9, 123 Земельного кодексу України та Порядку набуття прав на землю із земель комунальної власності у місті Києві, затвердженого рішенням Київради від 20.04.2017 № 241/2463, Департаментом земельних ресурсів виконавчого органу Київської міської ради (Київської міської державної адміністрації) розроблено проект рішення Київської міської ради.

4. Мета прийняття рішення.

Метою прийняття рішення є забезпечення реалізації встановленого Земельним кодексом України права особи на оформлення права користування (власності) на землю.

5. Особливі характеристики ділянки.

Наявність будівель і споруд на ділянці:

Вільна від капітальної забудови

Інші особливості:

Землі комунальної власності територіальної громади міста Києва. Відповідно до функціонального зонування території за чинною містобудівною документацією земельна ділянка переважно відноситься до територій зелених насаджень загального користування, частково до територій багатоповерхової житлової забудови (витяг з містобудівного кадастру від 16.03.2018 № 2072/0/12-53/12-03-18). ДПТ відсутній.

Земельна ділянка розташована на території скверу "Біля Покровської церкви по вул. Мостицькій" відповідно до Програми комплексного розвитку зеленої зони м. Києва до 2010 р. та концепції формування зелених насаджень в центральній частині міста, яку затверджено рішенням Київської міської ради від 19.07.2005 № 806/3381 (зі змінами та доповненнями), площа скверу становить 1,36 га (дані міського земельного кадастру). Проект рішення про надання дозволу підготовлено з врахуванням орієнтовних меж зазначених КО «КИЇВЗЕЛЕНБУД», конфігурації земельних ділянок 85:398:0096, 85:398:0100, 85:398:0101 та існуючої ситуації на момент опрацювання клопотання.

6. Стан нормативно-правової бази у даній сфері правового регулювання.

Загальні засади та порядок отримання дозволу на розроблення документації із землеустрою визначено ст. 9, 123 Земельного кодексу України.

7. Фінансово-економічне обґрунтування.

Реалізація рішення не потребує додаткових витрат міського бюджету.

8. Прогноз соціально-економічних та інших наслідків прийняття рішення.

Наслідками прийняття розробленого проекту рішення стане:

- реалізація зацікавленою особою своїх прав щодо використання земельної ділянки;

Доповідач: в.о. директора Департаменту земельних ресурсів Дворніков В.М.

в.о. Директора Департаменту
земельних ресурсів Дворніков В.М.

Додаток
до рішення Київської міської ради
від _____ № _____

План-схема
до згоди на розроблення проекту землеустрою щодо відведення земельної ділянки

клопотання	**- від 22.02.2018 № К-33351**
код земельної ділянки	**- 85:398:0096к| 85:398:0100к| 85:398:0101к**
юридична/фізична особа	**- Київське комунальне об'єднання зеленого будівництва та експлуатації зелених насаджень міста "Київзеленбуд"**
адреса земельної ділянки	**- м. Київ, р-н Подільський, вул. Мостицька**
вид землекористування	**- постійне користування**
вид використання земельної ділянки	**- для утримання зелених насаджень та обслуговування скверу**
орієнтовний розмір	**- 0,18 га| 0,42 га| 1,11 га**

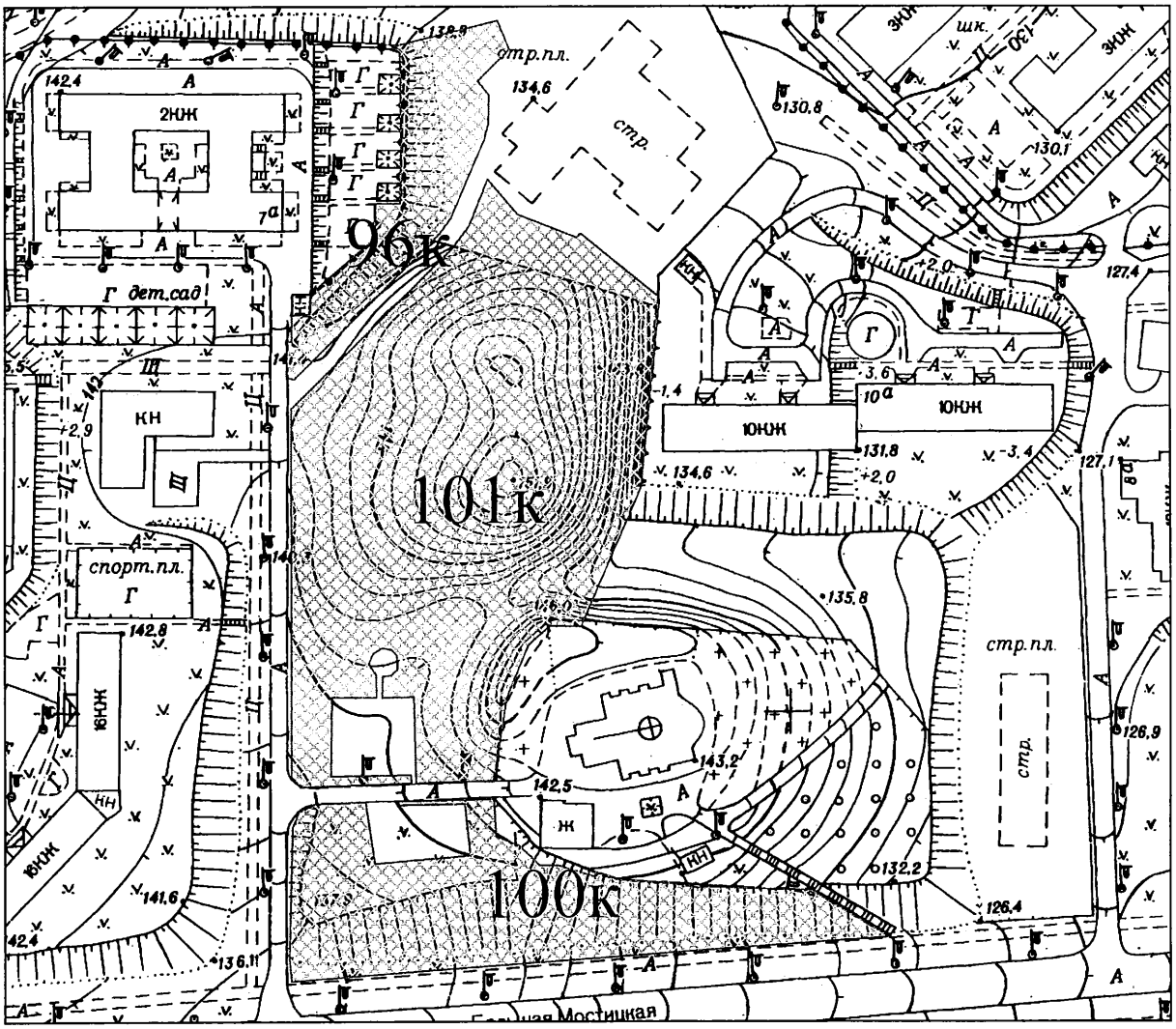

Київський міський голова Кличко В.В.

8

08/231-2437/ПР
26.07.2018

КИЇВСЬКА МІСЬКА РАДА

VI сесія VIII скликання

РІШЕННЯ

_____№_____

Про надання дозволу на розроблення проекту землеустрою щодо відведення земельної ділянки Київському комунальному об'єднанню зеленого будівництва та експлуатації зелених насаджень міста "Київзеленбуд" на вул. Мельникова, 39 у Шевченківському районі м. Києва для експлуатації скверу

Київська міська рада
Департамент земельних ресурсів
Код земельної ділянки:
91:115:0019

Проект рішення (екз.1)
ПР-17019
до справи
К-32879

2 347015 070191

Розглянувши клопотання про надання дозволу на розроблення проекту землеустрою щодо відведення земельної ділянки Київському комунальному об'єднанню зеленого будівництва та експлуатації зелених насаджень міста "Київзеленбуд" на вул. Мельникова, 39 у Шевченківському районі м. Києва та додані документи, керуючись статтями 9, 123 Земельного кодексу України, Законом України „Про внесення змін до деяких законодавчих актів України щодо розмежування земель державної та комунальної власності", пунктом 34 частини 1 статті 26 Закону України „Про місцеве самоврядування в Україні", Київська міська рада

ВИРІШИЛА:

1. Надати дозвіл на розроблення проекту землеустрою щодо відведення земельної ділянки Київському комунальному об'єднанню зеленого будівництва та експлуатації зелених насаджень міста "Київзеленбуд" на вул. Мельникова, 39 у Шевченківському районі м. Києва орієнтовною площею 0,59 га (земельна ділянка комунальної власності територіальної громади міста Києва) в постійне користування для експлуатації скверу згідно з план-схемою (додаток до рішення) (К-32879).

2. Контроль за виконанням цього рішення покласти на постійну комісію Київської міської ради з питань містобудування, архітектури та землекористування.

Київський міський голова В.Кличко

виготовлено за допомогою ПК "Кадастр"

Оператор Корнійчук Віталій Олексійович

ПОДАННЯ:

Заступник голови Київської міської державної адміністрації О.Спасибко

в.о. Директора Департаменту земельних ресурсів виконавчого органу Київської міської ради (Київської міської державної адміністрації) В. Дворніков

Начальник управління аналітично-правової роботи Департаменту земельних ресурсів виконавчого органу Київської міської ради (Київської міської державної адміністрації) А.Гавриш

ПОГОДЖЕНО:

Постійна комісія Київської міської ради з питань містобудування, архітектури та землекористування

Голова комісії О.Міщенко

Секретар комісії І.Картавий

Начальник управління правового забезпечення діяльності Київської міської ради В.Слончак

Постійна комісія Київської міської ради з питань екологічної політики

Голова К.Яловий

Секретар О.Новіков

ПОЯСНЮВАЛЬНА ЗАПИСКА

№ ПЗ-31313 від 05.06.2018

до проекту рішення Київської міської ради:

Про надання дозволу на розроблення проекту землеустрою щодо відведення земельної ділянки Київському комунальному об'єднанню зеленого будівництва та експлуатації зелених насаджень міста "Київзеленбуд" на вул. Мельникова, 39 у Шевченківському районі м. Києва для експлуатації скверу

До справи
№ К-32879

2 347018 313134

1. Юридична особа:

Назва	***Київське комунальне об'єднання зеленого будівництва та експлуатації зелених насаджень міста "Київзеленбуд"***
Перелік засновників (учасників) юридичної особи	***КИЇВСЬКА МІСЬКА ДЕРЖАВНА АДМІНІСТРАЦІЯ*** ***Код ЄДРПОУ засновника: 00022527*** ***Адреса засновника: 01044, м.Київ, Шевченківський район, ВУЛИЦЯ ХРЕЩАТИК, будинок 36***
Кінцевий бенефіціарний власник (контролер)	-
Клопотання	***від 17.01.2018 № К-32879***

2. Відомості про земельну ділянку (кадастровий № 8000000000:91:115:0019к)

Місце розташування (адреса)	***м. Київ, р-н Шевченківський, вул. Мельникова, 39***
Площа	***0,59 га***
Вид та термін користування	***Постійне користування***
Вид використання	***для експлуатації скверу***

3. Обґрунтування прийняття рішення

На клопотання зацікавленої особи відповідно до ст. 9, 123 Земельного кодексу України та Порядку набуття прав на землю із земель комунальної власності у місті Києві, затвердженого рішенням Київради від 20.04.2017 № 241/2463, Департаментом земельних ресурсів виконавчого органу Київської міської ради (Київської міської державної адміністрації) розроблено проект рішення Київської міської ради.

4. Мета прийняття рішення.

Метою прийняття рішення є забезпечення реалізації встановленого Земельним кодексом України права особи на оформлення права користування (власності) на землю.

5. Особливі характеристики ділянки.

Наявність будівель і споруд на ділянці:

Вільна від капітальної забудови

Інші особливості:

Земельна ділянка передбачена до відведення із земель комунальної власності територіальної громади міста Києва. Рішенням Київської міської ради від 19.07.2005 № 806/3381 земельна ділянка площею 0,5823 га включена до Програми розвитку зеленої зони м. Києва до 2010 року та концепції формування зелених насаджень в центральній частині міста". ДПТ на вказану територію відсутній. Відповідно до Генерального плану м. Києва - території вулиць та доріг. Земельна ділянка відводиться згідно меж нанесених та погоджених КО "Київзеленбуд".

6. Стан нормативно-правової бази у даній сфері правового регулювання.

Загальні засади та порядок отримання дозволу на розроблення документації із землеустрою визначено ст. 9, 123 Земельного кодексу України.

7. Фінансово-економічне обґрунтування.

Реалізація рішення не потребує додаткових витрат міського бюджету.

8. Прогноз соціально-економічних та інших наслідків прийняття рішення.

Наслідками прийняття розробленого проекту рішення стане:

- реалізація зацікавленою особою своїх прав щодо використання земельної ділянки;

Доповідач: директор Департаменту земельних ресурсів Поліщук О.Г.

в.о. Директора Департаменту
земельних ресурсів

В. Дворніков

Додаток
до рішення Київської міської ради
від _____ № _____

План-схема
до згоди на розроблення проекту землеустрою щодо відведення земельної ділянки

клопотання	**- від 17.01.2018 № К-32879**
код земельної ділянки	**- 91:115:0019к**
юридична/фізична особа	**- Київське комунальне об'єднання зеленого будівництва та експлуатації зелених насаджень міста "Київзеленбуд"**
адреса земельної ділянки	**- м. Київ, р-н Шевченківський, вул. Мельникова, 39**
вид землекористування	**- постійне користування**
вид використання земельної ділянки	**- для експлуатації скверу**
орієнтовний розмір	**- 0,59 га**

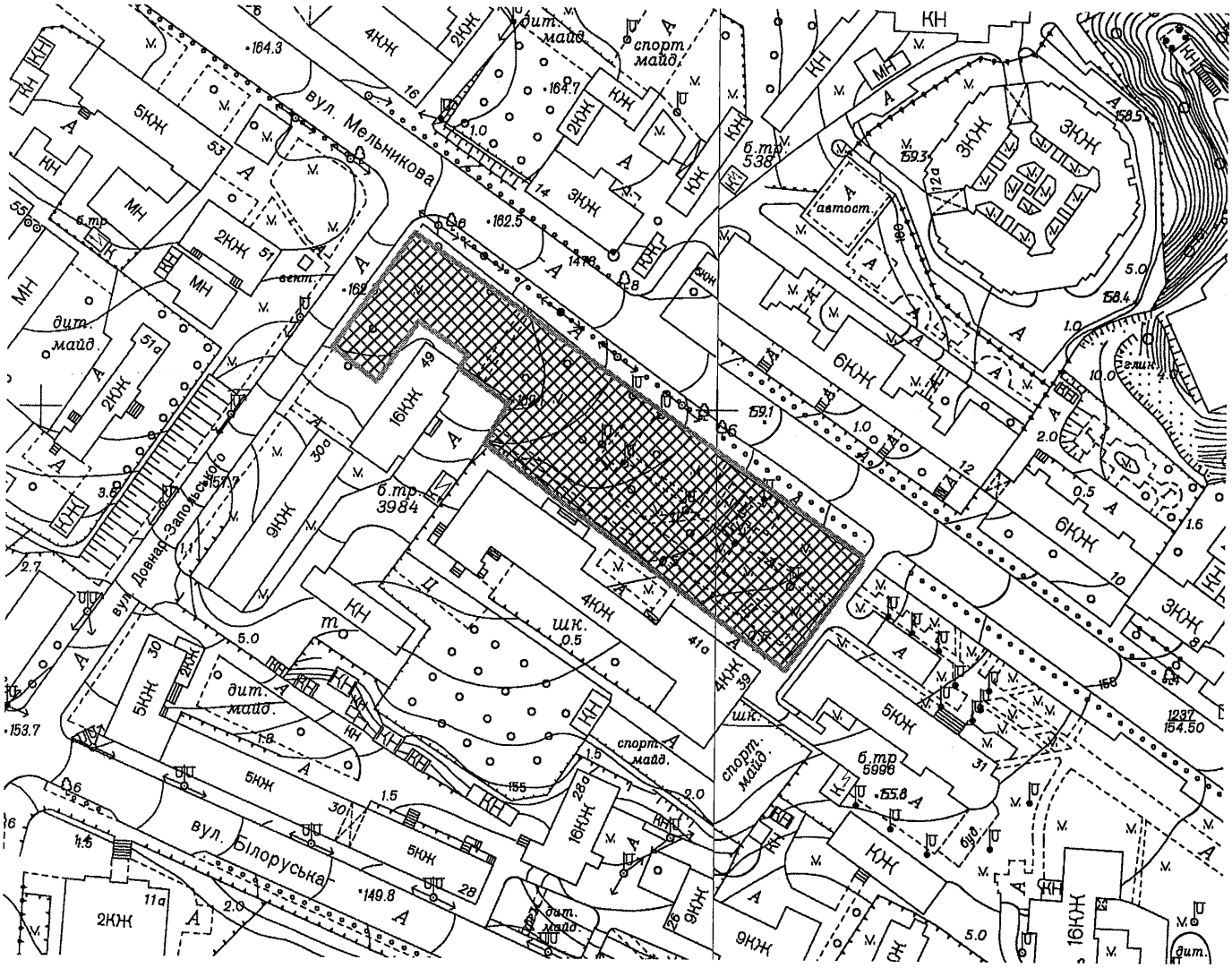

Київський міський голова

Кличко В.В.

9.

08/231-2438/ПР
26.07.2018

КИЇВСЬКА МІСЬКА РАДА

VI сесія VIII скликання

РІШЕННЯ

_____№_____

Про надання дозволу на розроблення проекту землеустрою щодо відведення земельної ділянки Київському комунальному об'єднанню зеленого будівництва та експлуатації зелених насаджень міста «Київзеленбуд» на вул. Бульварно-Кудрявській, 14-16 у Шевченківському районі м. Києва для експлуатації скверу

Київська міська рада
Департамент земельних ресурсів
Код земельної ділянки:
91:170:0010

Проект рішення (екз.1)
ПР-17032
до справи
К-33832

2 347015 070320

Розглянувши клопотання про надання дозволу на розроблення проекту землеустрою щодо відведення земельної ділянки Київському комунальному об'єднанню зеленого будівництва та експлуатації зелених насаджень міста «Київзеленбуд» на вул. Бульварно-Кудрявській, 14-16 у Шевченківському районі м. Києва та додані документи, керуючись статтями 9, 123 Земельного кодексу України, Законом України „Про внесення змін до деяких законодавчих актів України щодо розмежування земель державної та комунальної власності", пунктом 34 частини 1 статті 26 Закону України „Про місцеве самоврядування в Україні", Київська міська рада

ВИРІШИЛА:

1. Надати дозвіл на розроблення проекту землеустрою щодо відведення земельної ділянки Київському комунальному об'єднанню зеленого будівництва та експлуатації зелених насаджень міста «Київзеленбуд» на вул. Бульварно-Кудрявській, 14-16 у Шевченківському районі м. Києва орієнтовною площею 0,10 га (земельна ділянка комунальної власності територіальної громади міста Києва) в постійне користування для експлуатації скверу згідно з план-схемою (додаток до рішення) (К-33832).

2. Контроль за виконанням цього рішення покласти на постійну комісію Київської міської ради з питань містобудування, архітектури та землекористування.

Київський міський голова В.Кличко

ПОДАННЯ:

Заступник голови Київської міської державної адміністрації О.Спасибко

в.о. Директор Департаменту земельних ресурсів виконавчого органу Київської міської ради (Київської міської державної адміністрації) В. Дворніков

Начальник управління аналітично-правової роботи Департаменту земельних ресурсів виконавчого органу Київської міської ради (Київської міської державної адміністрації) А.Гавриш

ПОГОДЖЕНО:

Постійна комісія Київської міської ради з питань містобудування, архітектури та землекористування

Голова комісії О.Міщенко

Секретар комісії І.Картавий

Начальник управління правового забезпечення діяльності Київської міської ради В.Слончак

Постійна комісія Київської міської ради з питань екологічної політики

Голова комісії К.Яловий

Секретар О.Новіков

ПОЯСНЮВАЛЬНА ЗАПИСКА

№ ПЗ-31296 від 05.06.2018

до проекту рішення Київської міської ради:

Про надання дозволу на розроблення проекту землеустрою щодо відведення земельної ділянки Київському комунальному об'єднанню зеленого будівництва та експлуатації зелених насаджень міста «Київзеленбуд» на вул. Бульварно-Кудрявській, 14-16 у Шевченківському районі м. Києва для експлуатації скверу

До справи
№ К-33832

2 347018 312960

1. Юридична особа:

Назва	***Київське комунальне об'єднання зеленого будівництва та експлуатації зелених насаджень міста "Київзеленбуд"***
Перелік засновників (учасників) юридичної особи	***КИЇВСЬКА МІСЬКА ДЕРЖАВНА АДМІНІСТРАЦІЯ*** ***Код ЄДРПОУ засновника: 00022527*** ***Адреса засновника: 01044, м. Київ, Шевченківський район, ВУЛИЦЯ ХРЕЩАТИК, будинок 36*** ***Керівник – Наконечний Михайло Васильович – керівник з 31.08.2016***
Кінцевий бенефіціарний власник (контролер)	***відсутній***
Клопотання	***від 03.04.2018 № К-33832***

2. Відомості про земельну ділянку (кадастровий № 8000000000:91:170:0010к)

Місце розташування (адреса)	***м. Київ, р-н Шевченківський, вул. Бульварно-Кудрявська, 14-16***
Площа	***0,10 га***
Вид та термін користування	***Постійне користування***
Вид використання	***для експлуатації скверу***

3. Обґрунтування прийняття рішення

На клопотання зацікавленої особи відповідно до ст. 9, 123 Земельного кодексу України та Порядку набуття прав на землю із земель комунальної власності у місті Києві, затвердженого рішенням Київради від 20.04.2017 № 241/2463, Департаментом земельних ресурсів виконавчого органу Київської міської ради (Київської міської державної адміністрації) розроблено проект рішення Київської міської ради.

4. Мета прийняття рішення.

Метою прийняття рішення є забезпечення реалізації встановленого Земельним кодексом України права особи на оформлення права користування (власності) на землю.

5. Особливі характеристики ділянки.

Наявність будівель і споруд на ділянці:

Вільна від капітальної забудови

Інші особливості:

Земельна ділянка передбачена до відведення за рахунок земель комунальної власності територіальної громади міста Києва.
Земельна ділянка розташована в межах об'єкту зеленого господарства, включеного до Програми розвиту зеленої зони міста Києва, а саме: скверу «на вул. Воровського, 14-16» (площа по Програмі розвитку зеленої зони – 0,1 га).
Конфігурація та площа земельної ділянки визначені згідно наданими КО «Київзеленбуд» матеріалами. Після відведення земельної ділянки, показники (назва, площа) озеленених об'єктів загального користування по Програмі розвиту зеленої зони міста Києва будуть уточнені відповідним рішенням (в разі необхідності).
Земельна ділянка розташована:
- переважно в межах території зелених насаджень загального користування, відповідно до Генерального плану міста, затвердженого рішенням Київради від 28.03.2002 № 370/1804;
- поза межами територій, щодо яких в установленому чинним законодавством порядку затверджені план зонування або детальний план (ДПТ).

6. Стан нормативно-правової бази у даній сфері правового регулювання.

Загальні засади та порядок отримання дозволу на розроблення документації із землеустрою визначено ст. 9, 123 Земельного кодексу України.

7. Фінансово-економічне обґрунтування.

Реалізація рішення не потребує додаткових витрат міського бюджету.

8. Прогноз соціально-економічних та інших наслідків прийняття рішення.

Наслідками прийняття розробленого проекту рішення стане:
- реалізація зацікавленою особою своїх прав щодо використання земельної ділянки;

Доповідач: директор Департаменту земельних ресурсів Поліщук О.Г.

в.о. Директора Департаменту
земельних ресурсів

В. Дворніков

Додаток
до рішення Київської міської ради
від _____ № _____

План-схема
до згоди на розроблення проекту землеустрою щодо відведення земельної ділянки

клопотання **- від 03.04.2018 № К-33832**

код земельної ділянки **- 91:170:0010к**

юридична/фізична особа **- Київське комунальне об'єднання зеленого будівництва та експлуатації зелених насаджень міста "Київзеленбуд"**

адреса земельної ділянки **- м. Київ, р-н Шевченківський, вул. Бульварно-Кудрявська, 14-16**

вид землекористування **- постійне користування**

вид використання земельної ділянки **- для експлуатації скверу**

орієнтовний розмір **- 0,10 га**

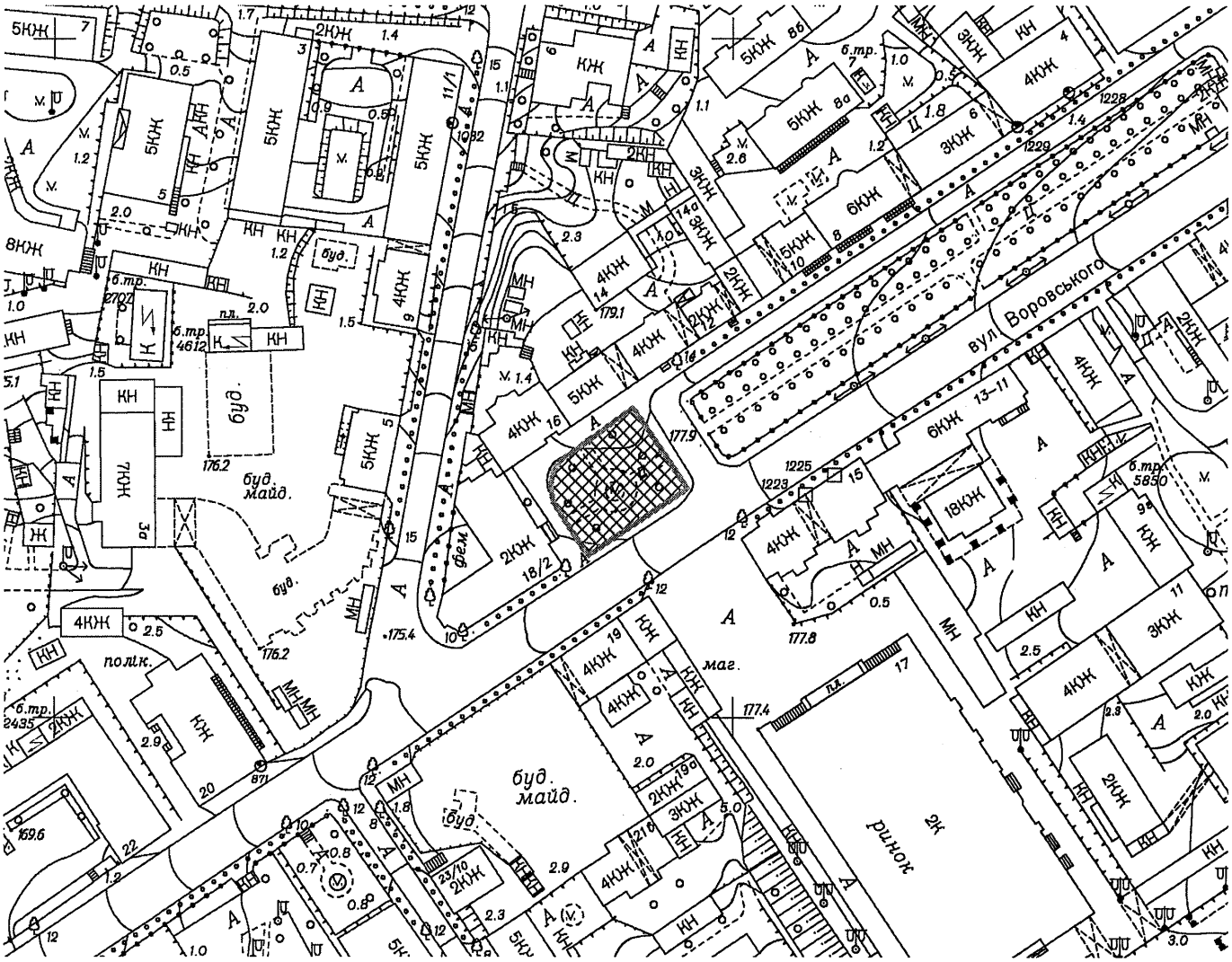

Київський міський голова Кличко В.В.

08/231-2439/ПР
26.07.2018

10.

КИЇВСЬКА МІСЬКА РАДА

VI сесія VIII скликання

РІШЕННЯ

_____№_____

Про надання дозволу на розроблення проекту землеустрою щодо відведення земельної ділянки Київському комунальному об'єднанню зеленого будівництва та експлуатації зелених насаджень міста «Київзеленбуд» на узвозі Герцена у Шевченківському районі м. Києва для експлуатації парку

Київська міська рада
Департамент земельних ресурсів
Код земельної ділянки:
91:006:0025

Проект рішення (екз.1)
ПР-17033
до справи
К-33830

2 347015 070337

Розглянувши клопотання про надання дозволу на розроблення проекту землеустрою щодо відведення земельної ділянки Київському комунальному об'єднанню зеленого будівництва та експлуатації зелених насаджень міста «Київзеленбуд» на узвозі Герцена у Шевченківському районі м. Києва та додані документи, керуючись статтями 9, 123 Земельного кодексу України, Законом України „Про внесення змін до деяких законодавчих актів України щодо розмежування земель державної та комунальної власності", пунктом 34 частини 1 статті 26 Закону України „Про місцеве самоврядування в Україні", Київська міська рада

ВИРІШИЛА:

1. Надати дозвіл на розроблення проекту землеустрою щодо відведення земельної ділянки Київському комунальному об'єднанню зеленого будівництва та експлуатації зелених насаджень міста «Київзеленбуд» на узвозі Герцена у Шевченківському районі м. Києва орієнтовною площею 39 га (земельна ділянка комунальної власності територіальної громади міста Києва) в постійне користування для експлуатації парку згідно з план-схемою (додаток до рішення) (К-33830).

2. Контроль за виконанням цього рішення покласти на постійну комісію Київської міської ради з питань містобудування, архітектури та землекористування.

Київський міський голова В.Кличко

ПОДАННЯ:

Заступник голови Київської міської державної адміністрації О.Спасибко

в.о. Директора Департаменту земельних ресурсів виконавчого органу Київської міської ради (Київської міської державної адміністрації) В. Дворніков

Начальник управління аналітично-правової роботи Департаменту земельних ресурсів виконавчого органу Київської міської ради (Київської міської державної адміністрації) А.Гавриш

ПОГОДЖЕНО:

Постійна комісія Київської міської ради з питань містобудування, архітектури та землекористування

Голова комісії О.Міщенко

Секретар комісії І.Картавий

Начальник управління правового забезпечення діяльності Київської міської ради В.Слончак

Постійна комісія Київської міської ради з питань екологічної політики

Голова К. Яловий

Секретар О. Новіков

ПОЯСНЮВАЛЬНА ЗАПИСКА

№ ПЗ-31289 від 05.06.2018

до проекту рішення Київської міської ради:

Про надання дозволу на розроблення проекту землеустрою щодо відведення земельної ділянки Київському комунальному об'єднанню зеленого будівництва та експлуатації зелених насаджень міста «Київзеленбуд» на узвозі Герцена у Шевченківському районі м. Києва для експлуатації парку

До справи
№ К-33830

2 347018 312892

1. Юридична особа:

Назва	***Київське комунальне об'єднання зеленого будівництва та експлуатації зелених насаджень міста "Київзеленбуд"***
Перелік засновників (учасників) юридичної особи	***КИЇВСЬКА МІСЬКА ДЕРЖАВНА АДМІНІСТРАЦІЯ*** ***Код ЄДРПОУ засновника: 00022527*** ***Адреса засновника: 01044, м. Київ, Шевченківський район, ВУЛИЦЯ ХРЕЩАТИК, будинок 36*** ***Керівник – Наконечний Михайло Васильович – керівник з 31.08.2016***
Кінцевий бенефіціарний власник (контролер)	***відсутній***
Клопотання	***від 03.04.2018 № К-33830***

2. Відомості про земельну ділянку (кадастровий № 8000000000:91:006:0025к)

Місце розташування (адреса)	***м. Київ, р-н Шевченківський, узвіз Герцена***
Площа	***39 га***
Вид та термін користування	***Постійне користування***
Вид використання	***для експлуатації парку***

3. Обґрунтування прийняття рішення

На клопотання зацікавленої особи відповідно до ст. 9, 123 Земельного кодексу України та Порядку набуття прав на землю із земель комунальної власності у місті Києві, затвердженого рішенням Київради від 20.04.2017 № 241/2463, Департаментом земельних ресурсів виконавчого органу Київської міської ради (Київської міської державної адміністрації) розроблено проект рішення Київської міської ради.

4. Мета прийняття рішення.

Метою прийняття рішення є забезпечення реалізації встановленого Земельним кодексом України права особи на оформлення права користування (власності) на землю.

5. Особливі характеристики ділянки.

Наявність будівель і споруд на ділянці:

Вільна від капітальної забудови

Інші особливості:

Земельна ділянка передбачена до відведення за рахунок земель комунальної власності територіальної громади міста Києва.
Земельна ділянка розташована в межах об'єкту зеленого господарства - об'єкта природно-заповідного фонду, включеного до Програми розвиту зеленої зони міста Києва, а саме: парку «Кирилівський гай» (площа по Програмі розвитку зеленої зони – 38,76 га).
Конфігурація та площа земельної ділянки визначені згідно наданими КО «Київзеленбуд» матеріалами. Після відведення земельної ділянки, показники (назва, площа) озеленених об'єктів загального користування по Програмі розвиту зеленої зони міста Києва будуть уточнені відповідним рішенням (в разі необхідності).
Земельна ділянка розташована:
- в межах території зелених насаджень загального користування, відповідно до Генерального плану міста, затвердженого рішенням Київради від 28.03.2002 № 370/1804;
- поза межами територій, щодо яких в установленому чинним законодавством порядку затверджені план зонування або детальний план (ДПТ).

6. Стан нормативно-правової бази у даній сфері правового регулювання.

Загальні засади та порядок отримання дозволу на розроблення документації із землеустрою визначено ст. 9, 123 Земельного кодексу України.

7. Фінансово-економічне обґрунтування.

Реалізація рішення не потребує додаткових витрат міського бюджету.

8. Прогноз соціально-економічних та інших наслідків прийняття рішення.

Наслідками прийняття розробленого проекту рішення стане:
- реалізація зацікавленою особою своїх прав щодо використання земельної ділянки;

Доповідач: директор Департаменту земельних ресурсів Поліщук О.Г.

в.о. Директор Департаменту
земельних ресурсів В. Дворніков

Додаток
до рішення Київської міської ради
від _____ № _____

План-схема
до згоди на розроблення проекту землеустрою щодо відведення земельної ділянки

клопотання	**- від 03.04.2018 № К-33830**
код земельної ділянки	**- 91:006:0025к**
юридична/фізична особа	**- Київське комунальне об'єднання зеленого будівництва та експлуатації зелених насаджень міста "Київзеленбуд"**
адреса земельної ділянки	**- м. Київ, р-н Шевченківський, узвіз Герцена**
вид землекористування	**- постійне користування**
вид використання земельної ділянки	**- для експлуатації парку**
орієнтовний розмір	**- 39 га**

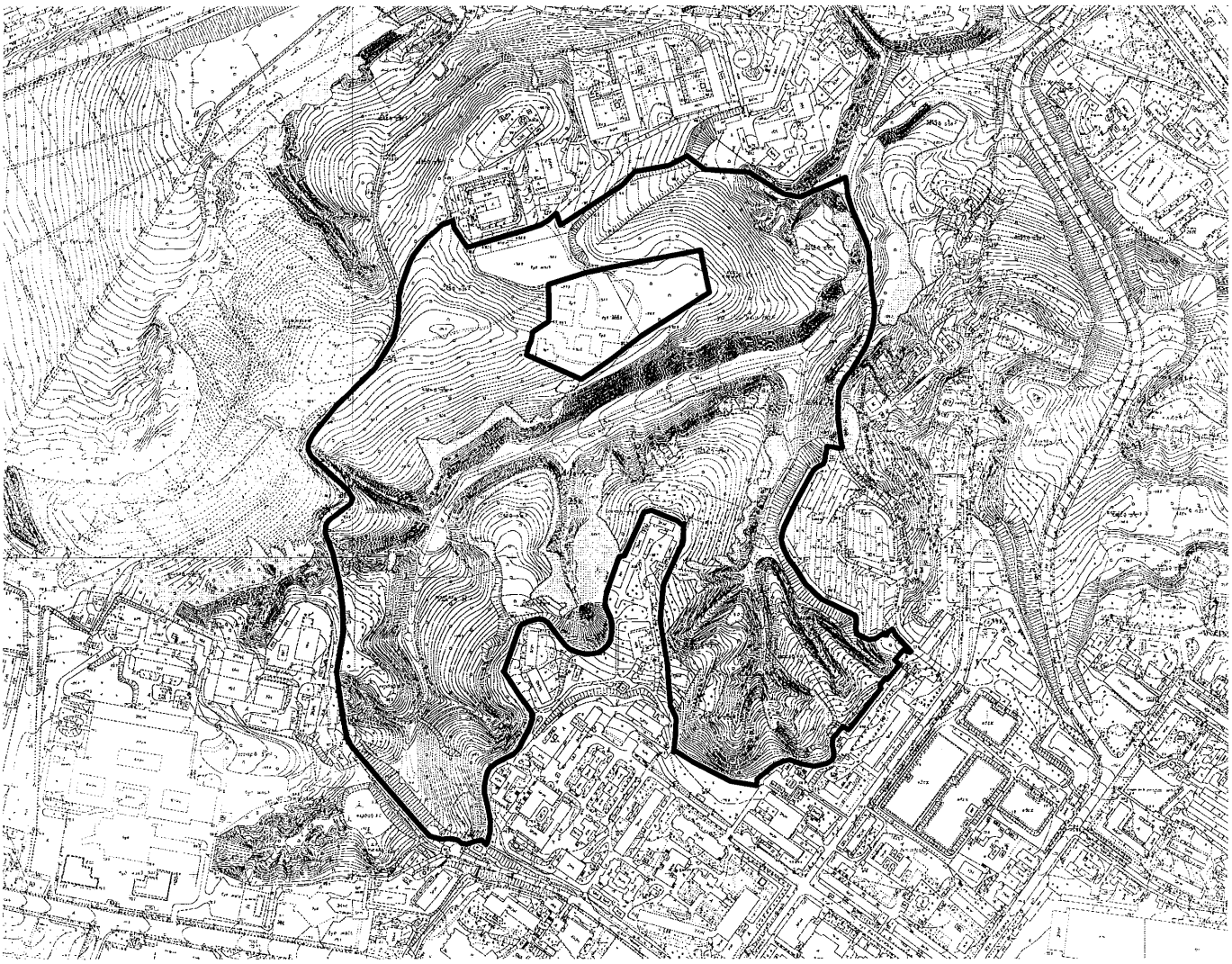

Київський міський голова Кличко В.В.

11.

08/231-2440/ПР
26.07.2018

КИЇВСЬКА МІСЬКА РАДА

VI сесія VIII скликання

РІШЕННЯ

_____№_____

Про надання дозволу на розроблення проекту землеустрою щодо відведення земельної ділянки Київському комунальному об'єднанню зеленого будівництва та експлуатації зелених насаджень міста «Київзеленбуд» на вул. Пугачова у Шевченківському районі м. Києва для експлуатації скверу

Київська міська рада
Департамент земельних ресурсів
Код земельної ділянки:
91:077:0056

Проект рішення (екз.1)
ПР-17034
до справи
К-33824

2 347015 070344

Розглянувши клопотання про надання дозволу на розроблення проекту землеустрою щодо відведення земельної ділянки Київському комунальному об'єднанню зеленого будівництва та експлуатації зелених насаджень міста «Київзеленбуд» на вул. Пугачова у Шевченківському районі м. Києва та додані документи, керуючись статтями 9, 123 Земельного кодексу України, Законом України „Про внесення змін до деяких законодавчих актів України щодо розмежування земель державної та комунальної власності", пунктом 34 частини 1 статті 26 Закону України „Про місцеве самоврядування в Україні", Київська міська рада

ВИРІШИЛА:

1. Надати дозвіл на розроблення проекту землеустрою щодо відведення земельної ділянки Київському комунальному об'єднанню зеленого будівництва та експлуатації зелених насаджень міста «Київзеленбуд» на вул. Пугачова у Шевченківському районі м. Києва орієнтовною площею 0,56 га (земельна ділянка комунальної власності територіальної громади міста Києва) в постійне користування для експлуатації скверу згідно з план-схемою (додаток до рішення) (К-33824).

2. Контроль за виконанням цього рішення покласти на постійну комісію Київської міської ради з питань містобудування, архітектури та землекористування.

Київський міський голова В.Кличко

ПОДАННЯ:

Заступник голови Київської міської державної адміністрації — О.Спасибко

в.о. Директор Департаменту земельних ресурсів виконавчого органу Київської міської ради (Київської міської державної адміністрації) — В. Дворніков

Начальник управління аналітично-правової роботи Департаменту земельних ресурсів виконавчого органу Київської міської ради (Київської міської державної адміністрації) — А.Гавриш

ПОГОДЖЕНО:

Постійна комісія Київської міської ради з питань містобудування, архітектури та землекористування

Голова комісії — О.Міщенко

Секретар комісії — І.Картавий

Начальник управління правового забезпечення діяльності Київської міської ради — В.Слончак

Постійна комісія Київської міської ради з питань екологічної політики

Голова — К.Яловий

Секретар — О.Новіков

ПОЯСНЮВАЛЬНА ЗАПИСКА

№ ПЗ-31311/2 від 05.06.2018

до проекту рішення Київської міської ради:

Про надання дозволу на розроблення проекту землеустрою щодо відведення земельної ділянки Київському комунальному об'єднанню зеленого будівництва та експлуатації зелених насаджень міста «Київзеленбуд» на вул. Пугачова у Шевченківському районі м. Києва для експлуатації скверу

До справи
№ К-33824

2 347017 807559

1. Юридична особа:

Назва	***Київське комунальне об'єднання зеленого будівництва та експлуатації зелених насаджень міста "Київзеленбуд"***
Перелік засновників (учасників) юридичної особи	***КИЇВСЬКА МІСЬКА ДЕРЖАВНА АДМІНІСТРАЦІЯ*** ***Код ЄДРПОУ засновника: 00022527*** ***Адреса засновника: 01044, м.Київ, Шевченківський район, ВУЛИЦЯ ХРЕЩАТИК, будинок 36***
Кінцевий бенефіціарний власник (контролер)	-
Клопотання	***від 02.04.2018 № К-33824***

2. Відомості про земельну ділянку (кадастровий № 8000000000:91:077:0056к)

Місце розташування (адреса)	***м. Київ, р-н Шевченківський, вул. Пугачова***
Площа	***0,56 га***
Вид та термін користування	***Постійне користування***
Вид використання	***для експлуатації скверу***

3. Обґрунтування прийняття рішення

На клопотання зацікавленої особи відповідно до ст. 9, 123 Земельного кодексу України та Порядку набуття прав на землю із земель комунальної власності у місті Києві, затвердженого рішенням Київради від 20.04.2017 № 241/2463, Департаментом земельних ресурсів виконавчого органу Київської міської ради (Київської міської державної адміністрації) розроблено проект рішення Київської міської ради.

4. Мета прийняття рішення.

Метою прийняття рішення є забезпечення реалізації встановленого Земельним кодексом України права особи на оформлення права користування (власності) на землю.

5. Особливі характеристики ділянки.

Наявність будівель і споруд на ділянці:

Вільна від капітальної забудови

Інші особливості:

Земельна ділянка передбачена до відведення за рахунок земель комунальної власності територіальної громади міста Києва.
Земельна ділянка переважно розташована в межах об'єкту зеленого господарства, включеного до Програми розвиту зеленої зони міста Києва, а саме: скверу «Макарівський» (площа по Програмі розвитку зеленої зони – 0,45 га).
Конфігурація та площа земельної ділянки визначені згідно наданими КО «Київзеленбуд» матеріалами. Після відведення земельної ділянки, показники (назва, площа) озеленених об'єктів загального користування по Програмі розвиту зеленої зони міста Києва будуть уточнені відповідним рішенням (в разі необхідності)
Земельна ділянка розташована:
- переважно в межах території громадської забудови, відповідно до Генерального плану міста, затвердженого рішенням Київради від 28.03.2002 № 370/1804;
- поза межами територій, щодо яких в установленому чинним законодавством порядку затверджені план зонування або детальний план (ДПТ).
Окрім того, дана земельна ділянка включає в себе земельну ділянку з обліковим кодом 91:077:0018, на яку рішенням Господарського суду м. Києва від 24.07.2008 № 18/245 був укладений договір оренди земельної ділянки строком на 5 років за ТОВ "Кирилівський гай" на вул. Пугачова, 16-а у Шевченківському районі м. Києва для будівництва житлово-офісного комплексу. Термін дії договору скінчився.

6. Стан нормативно-правової бази у даній сфері правового регулювання.

Загальні засади та порядок отримання дозволу на розроблення документації із землеустрою визначено ст. 9, 123 Земельного кодексу України.

7. Фінансово-економічне обґрунтування.

Реалізація рішення не потребує додаткових витрат міського бюджету.

8. Прогноз соціально-економічних та інших наслідків прийняття рішення.

Наслідками прийняття розробленого проекту рішення стане:
- реалізація зацікавленою особою своїх прав щодо використання земельної ділянки;

Доповідач: директор Департаменту земельних ресурсів Поліщук О.Г.

в.о. Директора Департаменту
земельних ресурсів

В. Дворніков

Додаток
до рішення Київської міської ради
від _____ № _____

План-схема
до згоди на розроблення проекту землеустрою щодо відведення земельної ділянки

клопотання **- від 02.04.2018 № К-33824**

код земельної ділянки **- 91:077:0056к**

юридична/фізична особа **- Київське комунальне об'єднання зеленого будівництва та експлуатації зелених насаджень міста "Київзеленбуд"**

адреса земельної ділянки **- м. Київ, р-н Шевченківський, вул. Пугачова**

вид землекористування **- постійне користування**

вид використання земельної ділянки **- для експлуатації скверу**

орієнтовний розмір **- 0,56 га**

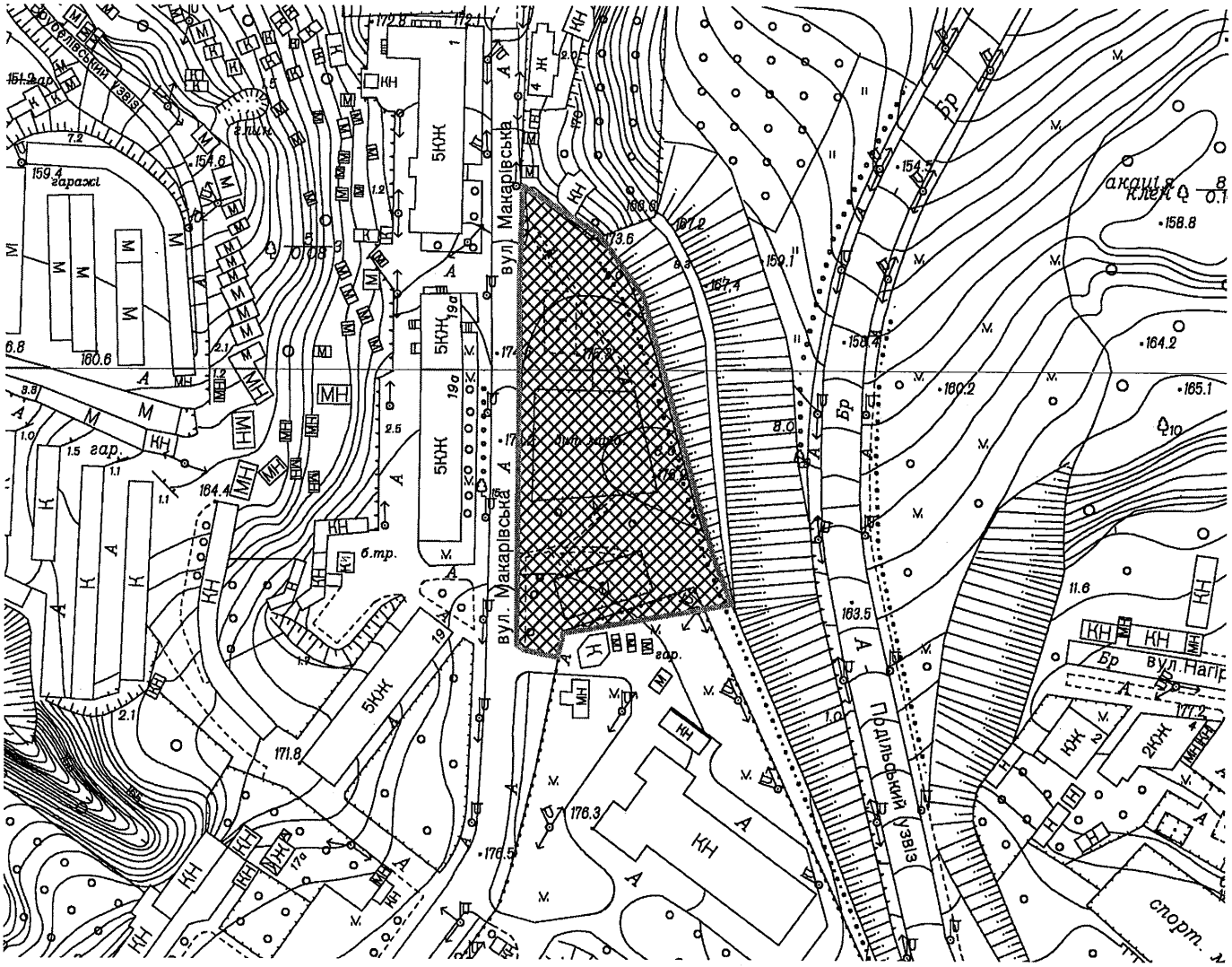

Київський міський голова Кличко В.В.

12.

08/231-2441/ПР
26.07.2018

КИЇВСЬКА МІСЬКА РАДА

VI сесія VIII скликання

РІШЕННЯ

_____№_____

Про надання дозволу на розроблення проекту землеустрою щодо відведення земельних ділянок Київському комунальному об'єднанню зеленого будівництва та експлуатації зелених насаджень міста «Київзеленбуд» на вул. Олени Теліги у Шевченківському районі м. Києва для експлуатації парку

Київська міська рада
Департамент земельних ресурсів
Код земельної ділянки:

91:005:0035
91:005:0054

Проект рішення (екз.1)
ПР-17035
до справи
К-33831

2 347015 070351

Розглянувши клопотання про надання дозволу на розроблення проекту землеустрою щодо відведення земельних ділянок Київському комунальному об'єднанню зеленого будівництва та експлуатації зелених насаджень міста «Київзеленбуд» на вул. Олени Теліги у Шевченківському районі м. Києва та додані документи, керуючись статтями 9, 123 Земельного кодексу України, Законом України „Про внесення змін до деяких законодавчих актів України щодо розмежування земель державної та комунальної власності", пунктом 34 частини 1 статті 26 Закону України „Про місцеве самоврядування в Україні", Київська міська рада

ВИРІШИЛА:

1. Надати дозвіл на розроблення проекту землеустрою щодо відведення земельних ділянок Київському комунальному об'єднанню зеленого будівництва та експлуатації зелених насаджень міста «Київзеленбуд» на вул. Олени Теліги у Шевченківському районі м. Києва орієнтовними площами 15,89 га; 13,84 га (земельні ділянки комунальної власності територіальної громади міста Києва) в постійне користування для експлуатації парку згідно з план-схемою (додаток до рішення) (К-33831).

2. Контроль за виконанням цього рішення покласти на постійну комісію Київської міської ради з питань містобудування, архітектури та землекористування.

Київський міський голова В.Кличко

виготовлено за допомогою ПК "Кадастр"

Оператор Текутова Світлана Миколаївна

ПОДАННЯ:

Заступник голови Київської міської державної адміністрації О.Спасибко

в.о. Директор Департаменту земельних ресурсів виконавчого органу Київської міської ради (Київської міської державної адміністрації) В. Дворніков

Начальник управління аналітично-правової роботи Департаменту земельних ресурсів виконавчого органу Київської міської ради (Київської міської державної адміністрації) А.Гавриш

ПОГОДЖЕНО:

Постійна комісія Київської міської ради з питань містобудування, архітектури та землекористування

Голова комісії О.Міщенко

Секретар комісії І.Картавий

Начальник управління правового забезпечення діяльності Київської міської ради В.Слончак

Постійна комісія Київської міської ради з питань екологічної політики

Голова комісії К.Яловий

Секретар О.Новіков

ПОЯСНЮВАЛЬНА ЗАПИСКА

№ ПЗ-31300 від 05.06.2018

до проекту рішення Київської міської ради:

Про надання дозволу на розроблення проекту землеустрою щодо відведення земельних ділянок Київському комунальному об'єднанню зеленого будівництва та експлуатації зелених насаджень міста «Київзеленбуд» на вул. Олени Теліги у Шевченківському районі м. Києва для експлуатації парку

До справи
№ К-33831

2 347018 313004

1. Юридична особа:

Назва	***Київське комунальне об'єднання зеленого будівництва та експлуатації зелених насаджень міста "Київзеленбуд"***
Перелік засновників (учасників) юридичної особи	***КИЇВСЬКА МІСЬКА ДЕРЖАВНА АДМІНІСТРАЦІЯ*** ***Код ЄДРПОУ засновника: 00022527*** ***Адреса засновника: 01044, м. Київ, Шевченківський район, ВУЛИЦЯ ХРЕЩАТИК, будинок 36*** ***Керівник – Наконечний Михайло Васильович – керівник з 31.08.2016***
Кінцевий бенефіціарний власник (контролер)	***відсутній***
Клопотання	***від 03.04.2018 № К-33831***

2. Відомості про земельні ділянки (кадастрові №№ 8000000000:91:005:0035к; 8000000000:91:005:0054к)

Місце розташування (адреса)	***м. Київ, р-н Шевченківський, вул. Олени Теліги***
Площа	***15,89 га| 13,84 га***
Вид та термін користування	***Постійне користування***
Вид використання	***для експлуатації парку***

3. Обґрунтування прийняття рішення

На клопотання зацікавленої особи відповідно до ст. 9, 123 Земельного кодексу України та Порядку набуття прав на землю із земель комунальної власності у місті Києві, затвердженого рішенням Київради від 20.04.2017 № 241/2463, Департаментом земельних ресурсів виконавчого органу Київської міської ради (Київської міської державної адміністрації) розроблено проект рішення Київської міської ради.

4. Мета прийняття рішення.

Метою прийняття рішення є забезпечення реалізації встановленого Земельним кодексом України права особи на оформлення права користування (власності) на землю.

5. Особливі характеристики ділянки.

Наявність будівель і споруд на ділянці:

Вільна від капітальної забудови

Інші особливості:

Земельна ділянка передбачена до відведення за рахунок земель комунальної власності територіальної громади міста Києва.
Земельна ділянка переважно розташована в межах об'єкту зеленого господарства, включеного до Програми розвиту зеленої зони міста Києва, а саме: парку «Шевченківського району «Бабин Яр» (площа по Програмі розвитку зеленої зони – 59,51 га).
Конфігурація та площа земельної ділянки визначені згідно наданими КО «Київзеленбуд» матеріалами. Після відведення земельної ділянки, показники (назва, площа) озеленених об'єктів загального користування по Програмі розвиту зеленої зони міста Києва будуть уточнені відповідним рішенням (в разі необхідності).
Земельна ділянка розташована:
- в межах території зелених насаджень загального користування, відповідно до Генерального плану міста, затвердженого рішенням Київради від 28.03.2002 № 370/1804;
- поза межами територій, щодо яких в установленому чинним законодавством порядку затверджені план зонування або детальний план (ДПТ).

6. Стан нормативно-правової бази у даній сфері правового регулювання.

Загальні засади та порядок отримання дозволу на розроблення документації із землеустрою визначено ст. 9, 123 Земельного кодексу України.

7. Фінансово-економічне обґрунтування.

Реалізація рішення не потребує додаткових витрат міського бюджету.

8. Прогноз соціально-економічних та інших наслідків прийняття рішення.

Наслідками прийняття розробленого проекту рішення стане:
- реалізація зацікавленою особою своїх прав щодо використання земельної ділянки;

Доповідач: директор Департаменту земельних ресурсів Поліщук О.Г.

в.о. ДиректораДепартаменту
земельних ресурсів

В. Дворніков

Додаток
до рішення Київської міської ради
від _____ № _____

План-схема
до згоди на розроблення проекту землеустрою щодо відведення земельної ділянки

клопотання	**- від 03.04.2018 № К-33831**
код земельної ділянки	**- 91:005:0035к| 91:005:0054к**
юридична/фізична особа	**- Київське комунальне об'єднання зеленого будівництва та експлуатації зелених насаджень міста "Київзеленбуд"**
адреса земельної ділянки	**- м. Київ, р-н Шевченківський, вул. Олени Теліги**
вид землекористування	**- постійне користування**
вид використання земельної ділянки	**- для експлуатації парку**
орієнтовний розмір	**- 15,89 га| 13,84 га**

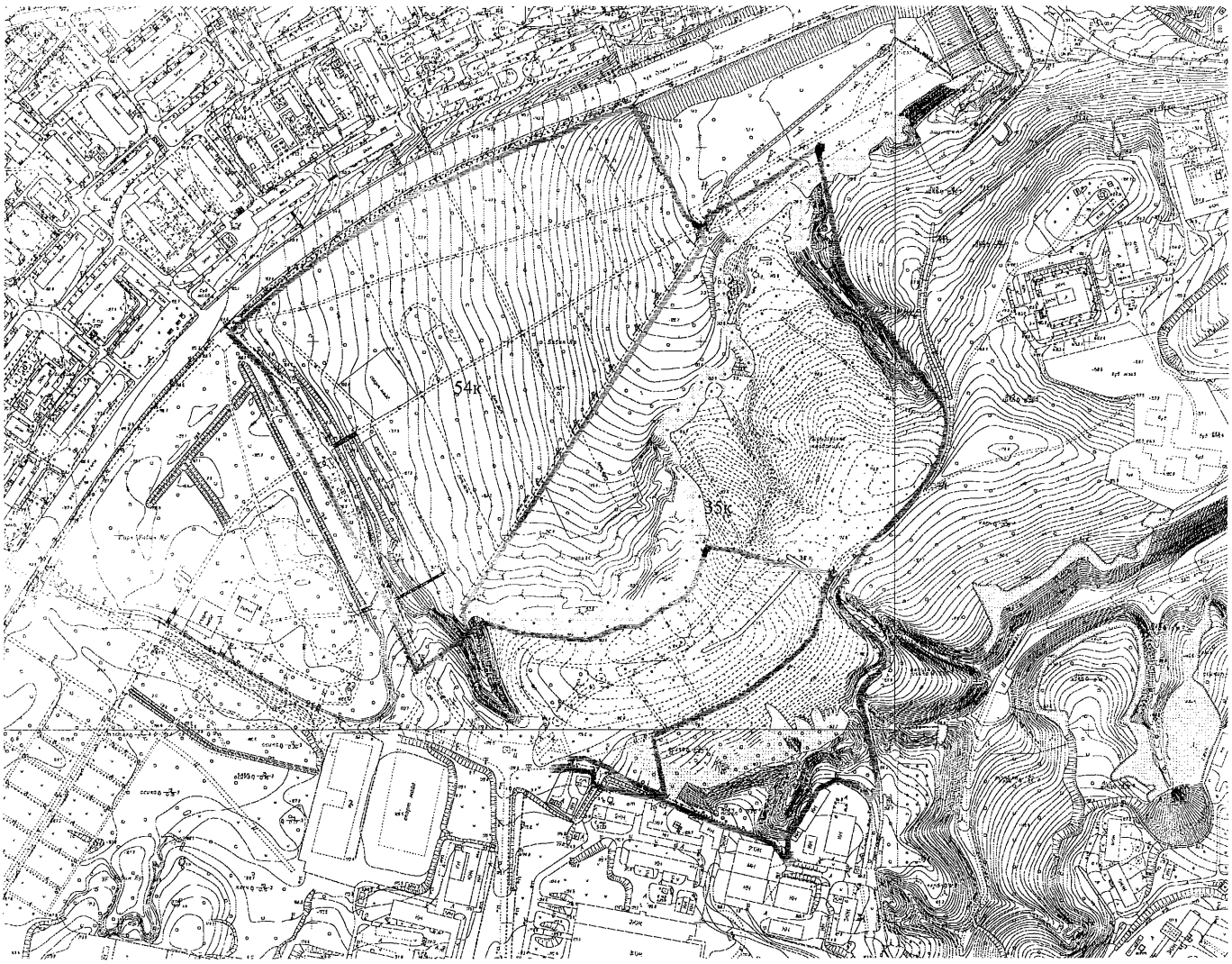

Київський міський голова Кличко В.В.

13.

08/231-2434/ПР
26.07.2018

КИЇВСЬКА МІСЬКА РАДА

VI сесія VIII скликання

РІШЕННЯ

№

Про надання дозволу на розроблення проекту землеустрою щодо відведення земельної ділянки Київському комунальному об'єднанню зеленого будівництва та експлуатації зелених насаджень міста "Київзеленбуд" на просп. Володимира Маяковського, 2-б у Деснянському районі м. Києва для утримання та благоустрою зелених зон і зелених насаджень та обслуговування скверу

Київська міська рада
Департамент земельних ресурсів
Код земельної ділянки:
62:004:0098

Проект рішення (екз.1)
ПР-17011
до справи
К-34025

2 347015 070115

Розглянувши клопотання про надання дозволу на розроблення проекту землеустрою щодо відведення земельної ділянки Київському комунальному об'єднанню зеленого будівництва та експлуатації зелених насаджень міста "Київзеленбуд" на просп. Володимира Маяковського, 2-б у Деснянському районі м. Києва та додані документи, керуючись статтями 9, 123 Земельного кодексу України, Законом України „Про внесення змін до деяких законодавчих актів України щодо розмежування земель державної та комунальної власності", пунктом 34 частини 1 статті 26 Закону України „Про місцеве самоврядування в Україні", Київська міська рада

ВИРІШИЛА:

1. Надати дозвіл на розроблення проекту землеустрою щодо відведення земельної ділянки Київському комунальному об'єднанню зеленого будівництва та експлуатації зелених насаджень міста "Київзеленбуд" на просп. Володимира Маяковського, 2-б у Деснянському районі м. Києва орієнтовною площею 0,35 га (земельна ділянка комунальної власності територіальної громади міста Києва) в постійне користування для утримання та благоустрою зелених зон і зелених насаджень та обслуговування скверу згідно з план-схемою (додаток до рішення) (К-34025).

виготовлено за допомогою ПК "Кадастр"

Оператор Єрошева Вікторія Василівна

2. Контроль за виконанням цього рішення покласти на постійну комісію Київської міської ради з питань містобудування, архітектури та землекористування.

Київський міський голова В.Кличко

ПОДАННЯ:

Заступник голови
виконавчого органу Київської міської ради
(Київської міської державної адміністрації) О. Спасибко

В.о. Директора Департаменту земельних ресурсів
виконавчого органу Київської міської ради
(Київської міської державної адміністрації) Ю. Кулаковський
О. Поліщук

Начальник управління аналітично-правової
роботи Департаменту земельних ресурсів
виконавчого органу Київської міської ради
(Київської міської державної адміністрації) А. Гавриш

ПОГОДЖЕНО:

Постійна комісія Київської міської ради
з питань містобудування, архітектури та
землекористування

Голова комісії О. Міщенко

Секретар комісії І. Картавий

Начальник управління
правового забезпечення діяльності
Київської міської ради В. Слончак

Постійна комісія Київської міської ради
з питань екологічної політики

Голова К.Яловий

Секретар О. Новіков

ПОЯСНЮВАЛЬНА ЗАПИСКА

№ ПЗ-31323 від 27.05.2018

до проекту рішення Київської міської ради:

Про надання дозволу на розроблення проекту землеустрою щодо відведення земельної ділянки Київському комунальному об'єднанню зеленого будівництва та експлуатації зелених насаджень міста "Київзеленбуд" на просп. Володимира Маяковського, 2-б у Деснянському районі м. Києва для утримання та благоустрою зелених зон і зелених насаджень та обслуговування скверу

До справи
№ К-34025

2 347018 313233

1. Юридична особа:

Назва	***Київське комунальне об'єднання зеленого будівництва та експлуатації зелених насаджень міста "Київзеленбуд"***
Перелік засновників (учасників) юридичної особи	***КИЇВСЬКА МІСЬКА ДЕРЖАВНА АДМІНІСТРАЦІЯ*** ***Код ЄДРПОУ засновника: 00022527*** ***Адреса засновника: 01044, м.Київ, Шевченківський район, вул. Хрещатик, 36*** ***Керівник та інші особи, які можуть вчиняти дії від імені юридичної особи:*** ***Наконечний Михайло Васильович керівник з 31.08.2016***
Кінцевий бенефіціарний власник (контролер)	***відсутній***
Клопотання	***від 24.04.2018 № К-34025***

2. Відомості про земельну ділянку (кадастровий № 8000000000:62:004:0098к)

Місце розташування (адреса)	***м. Київ, р-н Деснянський, просп. Володимира Маяковського, 2б***
Площа	***0,35 га***
Вид та термін користування	***Постійне користування***
Вид використання	***для утримання та благоустрою зелених зон і зелених насаджень та обслуговування скверу***

3. Обґрунтування прийняття рішення

На клопотання зацікавленої особи відповідно до ст. 9, 123 Земельного кодексу України та Порядку набуття прав на землю із земель комунальної власності у місті Києві, затвердженого рішенням Київради від 20.04.2017 № 241/2463, Департаментом земельних ресурсів виконавчого органу Київської міської ради (Київської міської державної адміністрації) розроблено проект рішення Київської міської ради.

4. Мета прийняття рішення.

Метою прийняття рішення є забезпечення реалізації встановленого Земельним кодексом України права особи на оформлення права користування (власності) на землю.

5. Особливі характеристики ділянки.

Наявність будівель і споруд на ділянці:

Вільна від капітальної забудови

Інші особливості:

Рішенням Київради від 20.12.2016 № 712/1716 розірваний договір оренди земельної ділянки площею 0,3482 на просп. Володимира Маяковського, 2-б, укладений між Київрадою та ТОВ НВП „Бонус-П", договір оренди земельної ділянки знято з реєстрації.
Земельна ділянка не входить до озеленених територій загального користування відповідно до Програми комплексного розвитку зеленої зони м. Києва до 2010 р. та концепції формування зелених насаджень в центральній частині міста, яку затверджено рішенням Київської міської ради від 19.07.2005 № 806/3381.
Відповідно до Генерального плану м. Києва до 2020 року, земельна ділянка за функціональним призначенням належить до території багатоповерхової житлової забудови.
Відводиться із земель комунальної власності територіальної громади міста Києва.
Детальний план території відсутній.

6. Стан нормативно-правової бази у даній сфері правового регулювання.

Загальні засади та порядок отримання дозволу на розроблення документації із землеустрою визначено ст. 9, 123 Земельного кодексу України.

7. Фінансово-економічне обґрунтування.

Реалізація рішення не потребує додаткових витрат міського бюджету.

8. Прогноз соціально-економічних та інших наслідків прийняття рішення.

Наслідками прийняття розробленого проекту рішення стане:

- реалізація зацікавленою особою своїх прав щодо використання земельної ділянки;

Доповідач: директор Департаменту земельних ресурсів Поліщук О.Г.

В.о. Директора Департаменту земельних ресурсів

Ю. Кулаковський

Поліщук О.Г.

11.07.18

виготовлено за допомогою ПК "Кадастр"

Оператор Єрошева Вікторія Василівна

Додаток
до рішення Київської міської ради
від _____ № _____

План-схема
до згоди на розроблення проекту землеустрою щодо відведення земельної ділянки

клопотання **- від 24.04.2018 № К-34025**

код земельної ділянки **- 62:004:0098к**

юридична/фізична особа **- Київське комунальне об'єднання зеленого будівництва та експлуатації зелених насаджень міста "Київзеленбуд"**

адреса земельної ділянки **- м. Київ, р-н Деснянський, просп. Володимира Маяковського, 2б**

вид землекористування **- постійне користування**

вид використання земельної ділянки **- для утримання та благоустрою зелених зон і зелених насаджень та обслуговування скверу**

орієнтовний розмір **- 0,35 га**

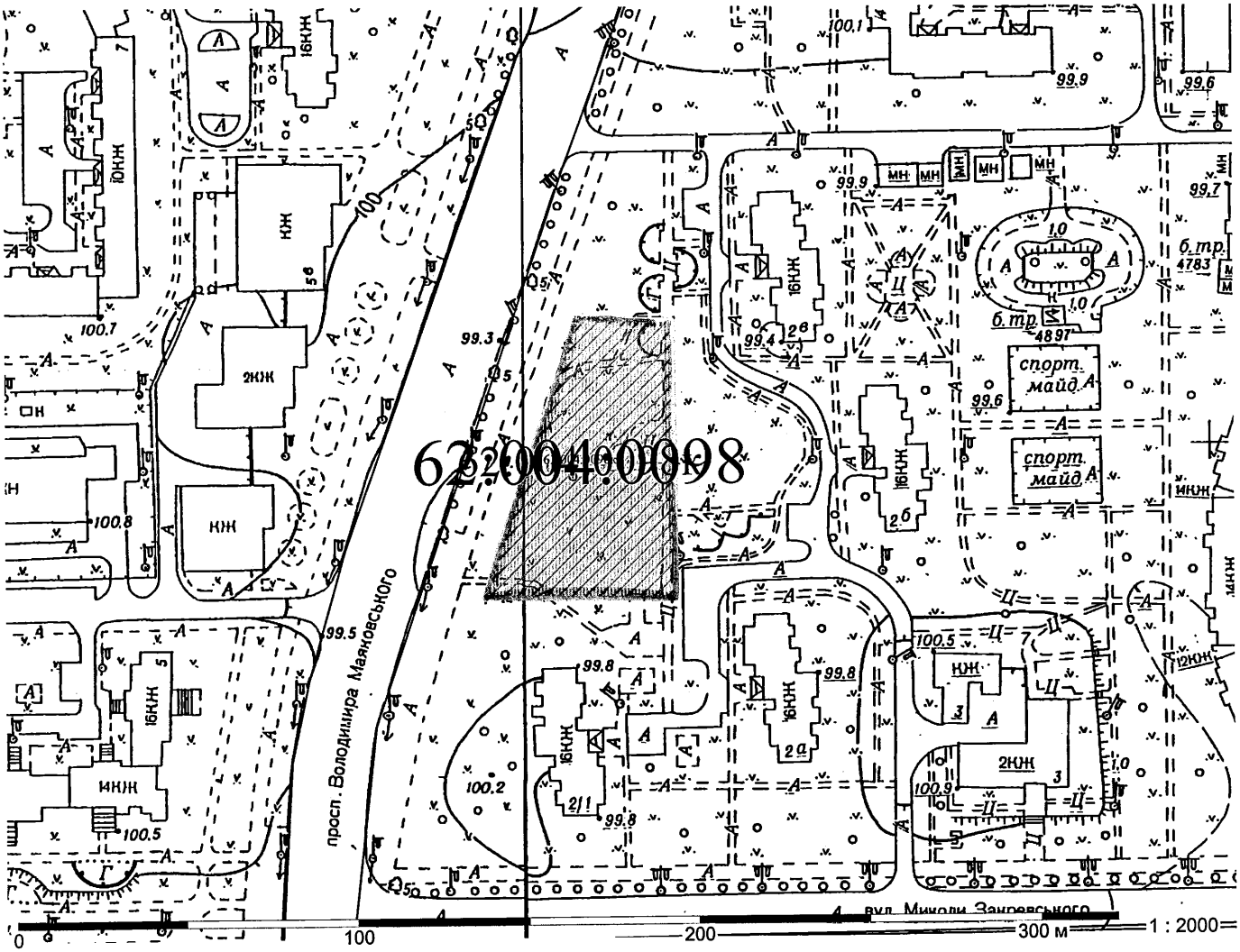

Київський міський голова Кличко В.В.

14.

08/231-2433/ПР
26.07.2018

КИЇВСЬКА МІСЬКА РАДА

VI сесія VIII скликання

РІШЕННЯ

_____№_____

Про надання дозволу на розроблення проекту землеустрою щодо відведення земельної ділянки Київському комунальному об'єднанню зеленого будівництва та експлуатації зелених насаджень міста «Київзеленбуд» в межах вул. Воздвиженської, Андріївського узвозу, пров. Фролівського у Подільському районі м. Києва для утримання зелених насаджень та благоустрою парку на Замковій горі

Київська міська рада
Департамент земельних ресурсів
Код земельної ділянки:

85:425:0029

Проект рішення (екз.1)
ПР-16995
до справи
К-33358

2 347015 069959

Розглянувши клопотання про надання дозволу на розроблення проекту землеустрою щодо відведення земельної ділянки Київському комунальному об'єднанню зеленого будівництва та експлуатації зелених насаджень міста «Київзеленбуд» в межах вул. Воздвиженської, Андріївського узвозу, пров. Фролівського у Подільському районі м. Києва та додані документи, керуючись статтями 9, 123 Земельного кодексу України, Законом України „Про внесення змін до деяких законодавчих актів України щодо розмежування земель державної та комунальної власності", пунктом 34 частини 1 статті 26 Закону України „Про місцеве самоврядування в Україні", Київська міська рада

ВИРІШИЛА:

1. Надати дозвіл на розроблення проекту землеустрою щодо відведення земельної ділянки Київському комунальному об'єднанню зеленого будівництва та експлуатації зелених насаджень міста «Київзеленбуд» в межах вул. Воздвиженської, Андріївського узвозу, пров. Фролівського у Подільському районі м. Києва орієнтовною площею 9,73 га (земельна ділянка комунальної власності територіальної громади міста Києва) в постійне користування для утримання зелених насаджень та благоустрою парку на Замковій горі згідно з план-схемою (додаток до рішення) (К-33358).

2. Контроль за виконанням цього рішення покласти на постійну комісію Київської міської ради з питань містобудування, архітектури та землекористування.

Київський міський голова В.Кличко

ПОДАННЯ:

Заступник голови Київської міської державної адміністрації — О. Спасибко

В.о. Директора Департаменту земельних ресурсів виконавчого органу Київської міської ради (Київської міської державної адміністрації) — В. Дворніков

Начальник управління аналітично-правової роботи Департаменту земельних ресурсів виконавчого органу Київської міської ради (Київської міської державної адміністрації) — А. Гавриш

ПОГОДЖЕНО:

Постійна комісія Київської міської ради з питань містобудування, архітектури та землекористування

Голова — О. Міщенко

Секретар — І. Картавий

Начальник управління правового забезпечення діяльності Київської міської ради — В. Слончак

Постійна комісія Київської міської ради з питань екологічної політики

Голова — К. Яловий

Секретар — О. Новіков

ПОЯСНЮВАЛЬНА ЗАПИСКА

№ ПЗ-31317 від 20.03.2018

до проекту рішення Київської міської ради:

Про надання дозволу на розроблення проекту землеустрою щодо відведення земельної ділянки Київському комунальному об'єднанню зеленого будівництва та експлуатації зелених насаджень міста «Київзеленбуд» в межах вул. Воздвиженської, Андріївського узвозу, пров. Фролівського у Подільському районі м. Києва для утримання зелених насаджень та благоустрою парку на Замковій горі

До справи
№ К-33358

2 347018 313172

1. Юридична особа:

Назва	***Київське комунальне об'єднання зеленого будівництва та експлуатації зелених насаджень міста "Київзеленбуд"***
Перелік засновників (учасників) юридичної особи	***КИЇВСЬКА МІСЬКА ДЕРЖАВНА АДМІНІСТРАЦІЯ*** ***Код ЄДРПОУ засновника: 00022527*** ***Адреса засновника: 01044, м.Київ, Шевченківський район, вул. ХРЕЩАТИК, будинок 36***
Кінцевий бенефіціарний власник (контролер)	***відсутній***
Клопотання	***від 22.02.2018 № К-33358***

2. Відомості про земельну ділянку (кадастровий № 8000000000:85:425:0029к)

Місце розташування (адреса)	***м. Київ, р-н Подільський, в межах вул.Воздвиженської, Андріївського узвозу, пров.Фролівського***
Площа	***9,73 га***
Вид та термін користування	***Постійне користування***
Вид використання	***для утримання зелених насаджень та благоустрою парку на Замковій горі***

3. Обґрунтування прийняття рішення

На клопотання зацікавленої особи відповідно до ст. 9, 123 Земельного кодексу України та Порядку набуття прав на землю із земель комунальної власності у місті Києві, затвердженого рішенням Київради від 20.04.2017 № 241/2463, Департаментом земельних ресурсів виконавчого органу Київської міської ради (Київської міської державної адміністрації) розроблено проект рішення Київської міської ради.

4. Мета прийняття рішення.

Метою прийняття рішення є забезпечення реалізації встановленого Земельним кодексом України права особи на оформлення права користування (власності) на землю.

5. Особливі характеристики ділянки.

Наявність будівель і споруд на ділянці:

Вільна від капітальної забудови

Інші особливості:

Земельна ділянка розташована на території парку відпочинку "на Замковій горі" відповідно до Програми комплексного розвитку зеленої зони м. Києва до 2010 р. та концепції формування зелених насаджень в центральній частині міста, яку затверджено рішенням Київської міської ради від 19.07.2005 № 806/3381 та чинність якої продовжено до 31.12.2017 рішенням Київської міської ради від 07.07.2016 № 572/572, площа парку становить 9,73 га (дані міського земельного кадастру). Проект рішення про надання дозволу підготовлено з врахуванням орієнтовних меж зазначених КО «КИЇВЗЕЛЕНБУД» та існуючої ситуації на момент опрацювання клопотання. ДПТ відсутній, по Генплану частково території зелених насаджень загального користування, частково території вулиць та доріг (уточнюється червоними лініями) - витяг з містобудівного кадастру від 16.03.2018 № 2063/0/12-53/12-03-18. Відповідно до рішення Київської міської ради від 15.03.2007 № 254/915 Замкову гору оголошено комплексною пам'яткою природи місцевого значення.

6. Стан нормативно-правової бази у даній сфері правового регулювання.

Загальні засади та порядок отримання дозволу на розроблення документації із землеустрою визначено ст. 9, 123 Земельного кодексу України.

7. Фінансово-економічне обґрунтування.

Реалізація рішення не потребує додаткових витрат міського бюджету.

8. Прогноз соціально-економічних та інших наслідків прийняття рішення.

Наслідками прийняття розробленого проекту рішення стане:

- реалізація зацікавленою особою своїх прав щодо використання земельної ділянки;

Доповідач: в.о. директора Департаменту земельних ресурсів Дворніков В.М.

В.о. Директора Департаменту
земельних ресурсів Дворніков В.М.

Додаток
до рішення Київської міської ради
від _____ № _____

План-схема
до згоди на розроблення проекту землеустрою щодо відведення земельної ділянки

клопотання **- від 22.02.2018 № К-33358**

код земельної ділянки **- 85:425:0029к**

юридична/фізична особа **- Київське комунальне об'єднання зеленого будівництва та експлуатації зелених насаджень міста "Київзеленбуд"**

адреса земельної ділянки **- м. Київ, р-н Подільський, в межах вул.Воздвиженської, Андріївського узвозу, пров.Фролівського**

вид землекористування **- постійне користування**

вид використання земельної ділянки **- для утримання зелених насаджень та благоустрою парку на Замковій горі**

орієнтовний розмір **- 9,73 га**

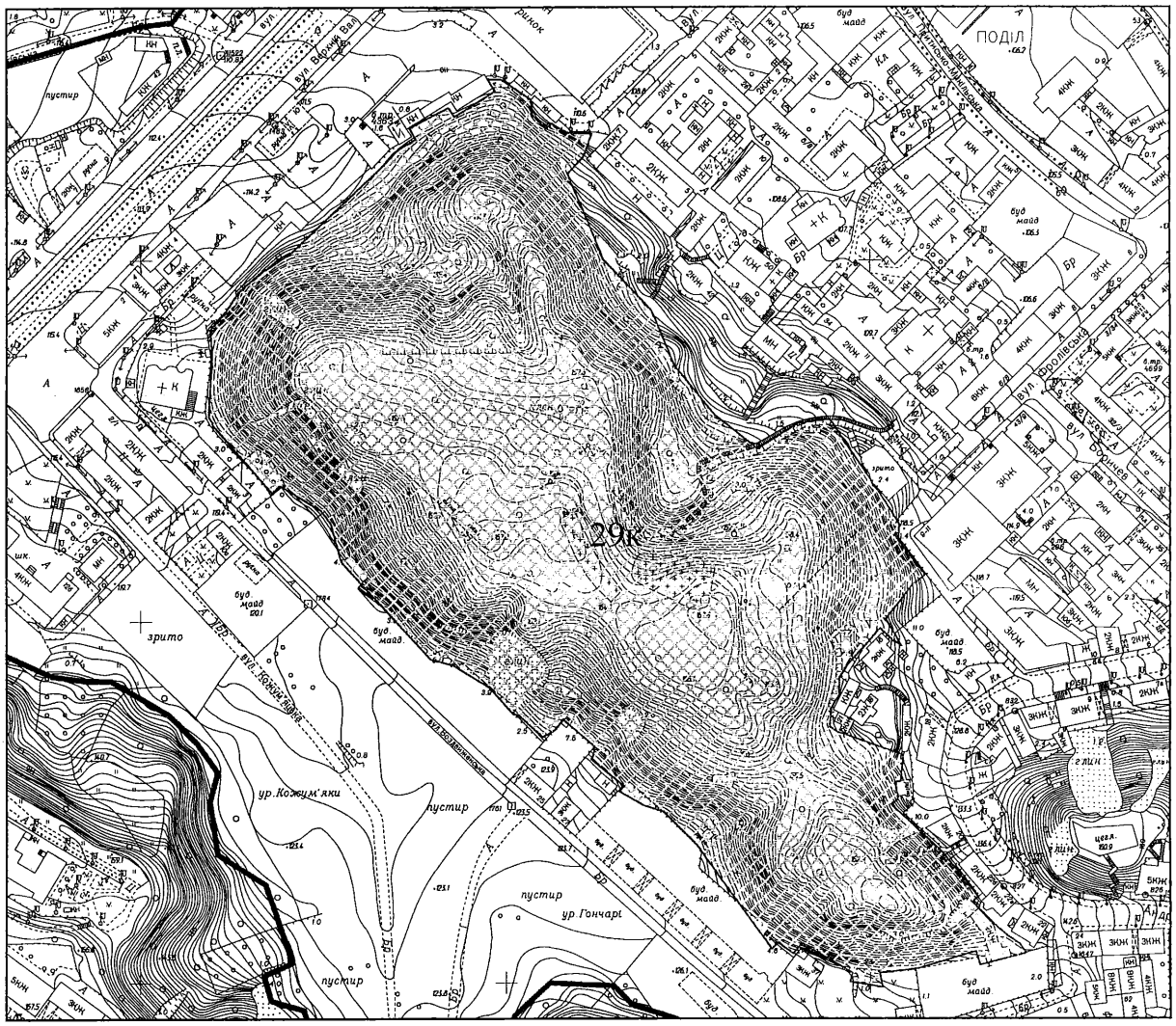

Київський міський голова Кличко В.В.

15.

08/231-2401/ПР
25.07.2018

КИЇВСЬКА МІСЬКА РАДА

VI сесія VIII скликання

РІШЕННЯ

_____№_____

Про надання дозволу на розроблення проекту землеустрою щодо відведення земельної ділянки Київському комунальному об'єднанню зеленого будівництва та експлуатації зелених насаджень міста «Київзеленбуд» на перетині просп. Свободи та вул. Світлицького у Подільському районі м. Києва для облаштування та обслуговування скверу

Київська міська рада
Департамент земельних ресурсів
Код земельної ділянки:
91:124:0135

Проект рішення (екз.1)
ПР-16993
до справи
К-33683

2 347015 069935

Розглянувши клопотання про надання дозволу на розроблення проекту землеустрою щодо відведення земельної ділянки Київському комунальному об'єднанню зеленого будівництва та експлуатації зелених насаджень міста «Київзеленбуд» на перетині просп. Свободи та вул. Світлицького у Подільському районі м. Києва та додані документи, керуючись статтями 9, 123 Земельного кодексу України, Законом України „Про внесення змін до деяких законодавчих актів України щодо розмежування земель державної та комунальної власності", пунктом 34 частини 1 статті 26 Закону України „Про місцеве самоврядування в Україні", Київська міська рада

ВИРІШИЛА:

1. Надати дозвіл на розроблення проекту землеустрою щодо відведення земельної ділянки Київському комунальному об'єднанню зеленого будівництва та експлуатації зелених насаджень міста «Київзеленбуд» на перетині просп. Свободи та вул. Світлицького у Подільському районі м. Києва орієнтовною площею 0,44 га (земельна ділянка комунальної власності територіальної громади міста Києва) в постійне користування для облаштування та обслуговування скверу згідно з план-схемою (додаток до рішення) (К-33683).

2. Контроль за виконанням цього рішення покласти на постійну комісію Київської міської ради з питань містобудування, архітектури та землекористування.

Київський міський голова В.Кличко

ПОДАННЯ:

Заступник голови
Київської міської державної адміністрації О. Спасибко

В.о. Директора Департаменту земельних ресурсів
виконавчого органу Київської міської ради
(Київської міської державної адміністрації) В. Дворніков

Начальник управління аналітично-правової роботи
Департаменту земельних ресурсів
виконавчого органу Київської міської ради
(Київської міської державної адміністрації) А. Гавриш

ПОГОДЖЕНО:

Постійна комісія Київської міської
ради з питань містобудування, архітектури
та землекористування

Голова О. Міщенко

Секретар І. Картавий

Начальник управління
правового забезпечення діяльності
Київської міської ради В. Слончак

Постійна комісія Київської міської
ради з питань екологічної політики

Голова К. Яловий

Секретар О. Новіков

ПОЯСНЮВАЛЬНА ЗАПИСКА

№ ПЗ-31335 від 20.04.2018

до проекту рішення Київської міської ради:

Про надання дозволу на розроблення проекту землеустрою щодо відведення земельної ділянки Київському комунальному об'єднанню зеленого будівництва та експлуатації зелених насаджень міста «Київзеленбуд» на перетині просп. Свободи та вул. Світлицького у Подільському районі м. Києва для облаштування та обслуговування скверу

До справи
№ К-33683

2 347018 313356

1. Юридична особа:

Назва	***Київське комунальне об'єднання зеленого будівництва та експлуатації зелених насаджень міста "Київзеленбуд"***
Перелік засновників (учасників) юридичної особи	***КИЇВСЬКА МІСЬКА ДЕРЖАВНА АДМІНІСТРАЦІЯ Код ЄДРПОУ засновника: 00022527 Адреса засновника: 01044, м.Київ, Шевченківський район, ВУЛИЦЯ ХРЕЩАТИК, будинок 36***
Кінцевий бенефіціарний власник (контролер)	-
Клопотання	***від 19.03.2018 № К-33683***

2. Відомості про земельну ділянку (кадастровий № 8000000000:91:124:0135к)

Місце розташування (адреса)	***м. Київ, р-н Подільський, перетин вул.Світлицького та просп.Свободи***
Площа	***0,44 га***
Вид та термін користування	***Постійне користування***
Вид використання	***для облаштування та обслуговування скверу***

3. Обґрунтування прийняття рішення

На клопотання зацікавленої особи відповідно до ст. 9, 123 Земельного кодексу України та Порядку набуття прав на землю із земель комунальної власності у місті Києві, затвердженого рішенням Київради від 20.04.2017 № 241/2463, Департаментом земельних ресурсів виконавчого органу Київської міської ради (Київської міської державної адміністрації) розроблено проект рішення Київської міської ради.

4. Мета прийняття рішення.

Метою прийняття рішення є забезпечення реалізації встановленого Земельним кодексом України права особи на оформлення права користування (власності) на землю.

5. Особливі характеристики ділянки.

Наявність будівель і споруд на ділянці:

Вільна від капітальної забудови

Інші особливості:

Землі комунальної власності територіальної громади міста Києва. Згідно з рішенням Київської міської ради від 28.11.2017 № 532/3539 земельній ділянці на вул. Світлицького (перетин з проспектом Свободи) надано статус скверу. Відповідно до листа КО "Київзеленбуд" від 17.04.2018 № 173-1 уточнено площу, а саме 0,44 га та бажане місце розташування земельної ділянки. Земельна ділянка частково розташована на території бульвару «на проспекті Свободи» відповідно до Програми комплексного розвитку зеленої зони м. Києва до 2010 р. та концепції формування зелених насаджень в центральній частині міста, яку затверджено рішенням Київської міської ради від 19.07.2005 № 806/3381 (зі змінами та доповненнями). За чинною містобудівною документацією земельна ділянка відноситься частково до територій багатоповерхової житлової забудови та частково до територій громадських будівель та споруд (витяг з містобудівного кадастру від 02.04.2018 № 2635/0/12-53/12-03-18).

6. Стан нормативно-правової бази у даній сфері правового регулювання.

Загальні засади та порядок отримання дозволу на розроблення документації із землеустрою визначено ст. 9, 123 Земельного кодексу України.

7. Фінансово-економічне обґрунтування.

Реалізація рішення не потребує додаткових витрат міського бюджету.

8. Прогноз соціально-економічних та інших наслідків прийняття рішення.

Наслідками прийняття розробленого проекту рішення стане:

- реалізація зацікавленою особою своїх прав щодо використання земельної ділянки;

Доповідач: в.о. директора Департаменту земельних ресурсів Дворніков В.М.

В.о. Директора Департаменту
земельних ресурсів Дворніков В.М.

Додаток
до рішення Київської міської ради
від _____ № _____

План-схема
до згоди на розроблення проекту землеустрою щодо відведення земельної ділянки

клопотання **- від 19.03.2018 № К-33683**

код земельної ділянки **- 91:124:0135к**

юридична/фізична особа **- Київське комунальне об'єднання зеленого будівництва та експлуатації зелених насаджень міста "Київзеленбуд"**

адреса земельної ділянки **- м. Київ, р-н Подільський, перетин вул.Світлицького та просп.Свободи**

вид землекористування **- постійне користування**

вид використання земельної ділянки **- для облаштування та обслуговування скверу**

орієнтовний розмір **- 0,44 га**

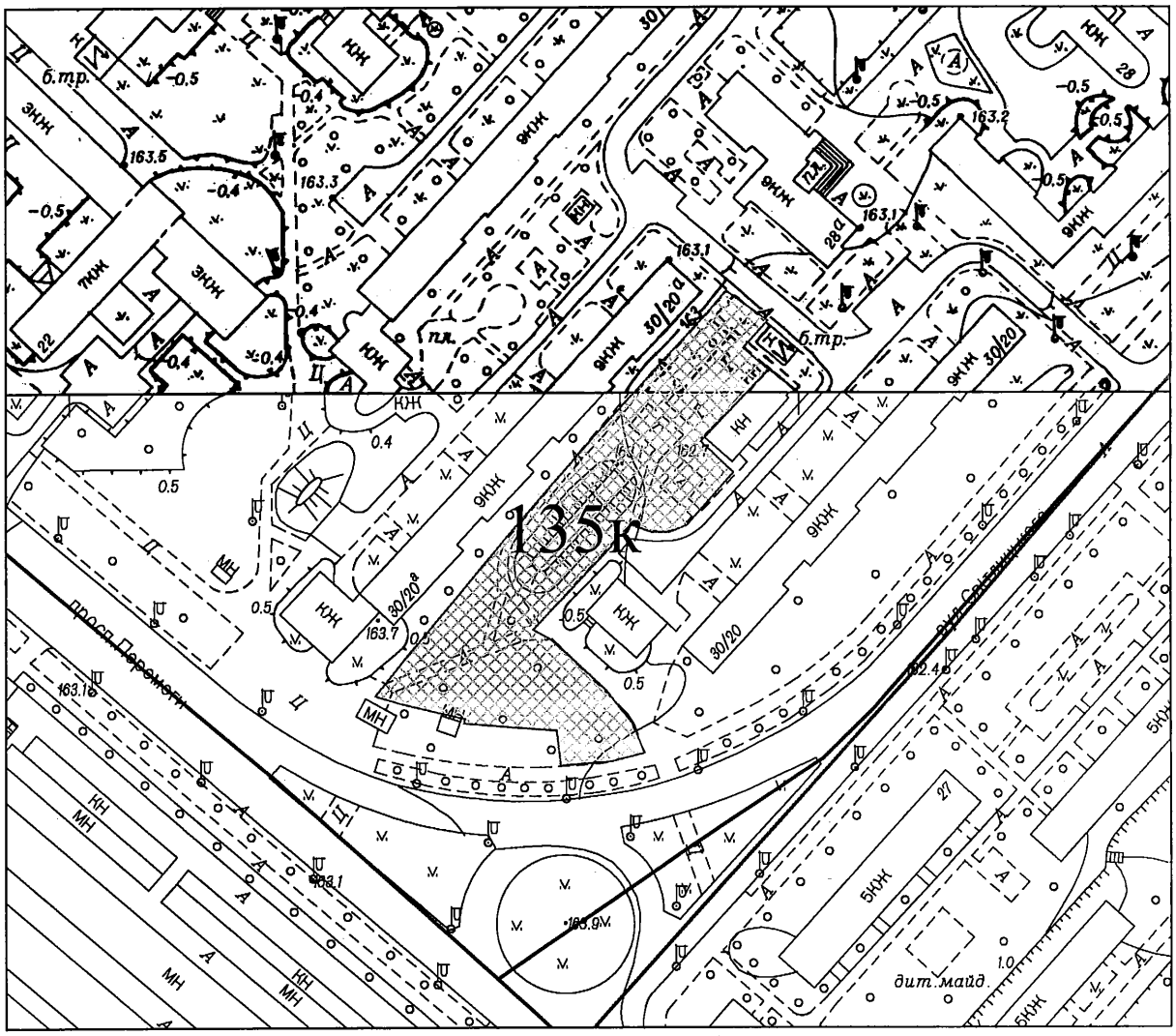

Київський міський голова Кличко В.В.

16.

08/231-2402/ПР
25.07.2018

КИЇВСЬКА МІСЬКА РАДА

VI сесія VIII скликання

РІШЕННЯ

_____№_____

Про надання дозволу на розроблення проекту землеустрою щодо відведення земельної ділянки Київському комунальному об'єднанню зеленого будівництва та експлуатації зелених насаджень міста «Київзеленбуд» на Контрактовій площі у Подільському районі м. Києва для утримання зелених насаджень та обслуговування скверу № 2 на Контрактовій площі

Київська міська рада
Департамент земельних ресурсів
Код земельної ділянки:

85:511:0009

Проект рішення (екз.1)
ПР-16985
до справи
К-33263

2 347015 069850

Розглянувши клопотання про надання дозволу на розроблення проекту землеустрою щодо відведення земельної ділянки Київському комунальному об'єднанню зеленого будівництва та експлуатації зелених насаджень міста «Київзеленбуд» на Контрактовій площі у Подільському районі м. Києва та додані документи, керуючись статтями 9, 123 Земельного кодексу України, Законом України „Про внесення змін до деяких законодавчих актів України щодо розмежування земель державної та комунальної власності", пунктом 34 частини 1 статті 26 Закону України „Про місцеве самоврядування в Україні", Київська міська рада

ВИРІШИЛА:

1. Надати дозвіл на розроблення проекту землеустрою щодо відведення земельної ділянки Київському комунальному об'єднанню зеленого будівництва та експлуатації зелених насаджень міста «Київзеленбуд» на Контрактовій площі у Подільському районі м. Києва орієнтовною площею 0,67 га (земельна ділянка комунальної власності територіальної громади міста Києва) в постійне користування для утримання зелених насаджень та обслуговування скверу № 2 на Контрактовій площі згідно з план-схемою (додаток до рішення) (К-33263).

2. Контроль за виконанням цього рішення покласти на постійну комісію Київської міської ради з питань містобудування, архітектури та землекористування.

Київський міський голова В.Кличко

ПОДАННЯ:

Заступник голови
Київської міської державної адміністрації О. Спасибко

В.о. Директора Департаменту земельних ресурсів
виконавчого органу Київської міської ради
(Київської міської державної адміністрації) В. Дворніков

Начальник управління аналітично-правової роботи
Департаменту земельних ресурсів
виконавчого органу Київської міської ради
(Київської міської державної адміністрації) А. Гавриш

ПОГОДЖЕНО:

Постійна комісія Київської міської
ради з питань містобудування, архітектури
та землекористування

Голова О. Міщенко

Секретар І. Картавий

Начальник управління
правового забезпечення діяльності
Київської міської ради В. Слончак

Постійна комісія Київської міської
ради з питань екологічної політики

Голова К. Яловий

Секретар О. Новіков

ПОЯСНЮВАЛЬНА ЗАПИСКА

№ ПЗ-31334 від 20.03.2018

до проекту рішення Київської міської ради:

Про надання дозволу на розроблення проекту землеустрою щодо відведення земельної ділянки Київському комунальному об'єднанню зеленого будівництва та експлуатації зелених насаджень міста «Київзеленбуд» на Контрактовій площі у Подільському районі м. Києва для утримання зелених насаджень та обслуговування скверу № 2 на Контрактовій площі

До справи
№ К-33263

2 347018 313349

1. Юридична особа:

Назва	***Київське комунальне об'єднання зеленого будівництва та експлуатації зелених насаджень міста "Київзеленбуд"***
Перелік засновників (учасників) юридичної особи	***КИЇВСЬКА МІСЬКА ДЕРЖАВНА АДМІНІСТРАЦІЯ Адреса засновника: 01044, м.Київ, Шевченківський район, ВУЛИЦЯ ХРЕЩАТИК, будинок 36***
Кінцевий бенефіціарний власник (контролер)	-
Клопотання	***від 20.02.2018 № К-33263***

2. Відомості про земельну ділянку (кадастровий № 8000000000:85:511:0009к)

Місце розташування (адреса)	***м. Київ, р-н Подільський, площа Контрактова***
Площа	***0,67 га***
Вид та термін користування	***Постійне користування***
Вид використання	***для утримання зелених насаджень та обслуговування скверу № 2 на Контрактовій площі***

3. Обґрунтування прийняття рішення

На клопотання зацікавленої особи відповідно до ст. 9, 123 Земельного кодексу України та Порядку набуття прав на землю із земель комунальної власності у місті Києві, затвердженого рішенням Київради від 20.04.2017 № 241/2463, Департаментом земельних ресурсів виконавчого органу Київської міської ради (Київської міської державної адміністрації) розроблено проект рішення Київської міської ради.

4. Мета прийняття рішення.

Метою прийняття рішення є забезпечення реалізації встановленого Земельним кодексом України права особи на оформлення права користування (власності) на землю.

5. Особливі характеристики ділянки.

Наявність будівель і споруд на ділянці:

Вільна від капітальної забудови

Інші особливості:

Земельна ділянка розташована на території скверу «№ 2 на Контрактовій площі» відповідно до Програми комплексного розвитку зеленої зони м. Києва до 2010 р. та концепції формування зелених насаджень в центральній частині міста, яку затверджено рішенням Київської міської ради від 19.07.2005 № 806/3381 (зі змінами та доповненнями) площа 0,73 га (дані міського земельного кадастру). Проект рішення про надання дозволу підготовлено з врахуванням орієнтовних меж зазначених КО «КИЇВЗЕЛЕНБУД» та існуючої ситуації на момент опрацювання клопотання. ДПТ відсутній, по Генплану переважно території зелених насаджень загального користування, частково території вулиць та доріг (уточнюється червоними лініями) - витяг з містобудівного кадастру від 16.03.2018 № 2061/0/12-53/12-03-18.

6. Стан нормативно-правової бази у даній сфері правового регулювання.

Загальні засади та порядок отримання дозволу на розроблення документації із землеустрою визначено ст. 9, 123 Земельного кодексу України.

7. Фінансово-економічне обґрунтування.

Реалізація рішення не потребує додаткових витрат міського бюджету.

8. Прогноз соціально-економічних та інших наслідків прийняття рішення.

Наслідками прийняття розробленого проекту рішення стане:

- реалізація зацікавленою особою своїх прав щодо використання земельної ділянки;

Доповідач: в.о. директора Департаменту земельних ресурсів Дворніков В.М.

в.о. Директора Департаменту
земельних ресурсів Дворніков В.М.

Додаток
до рішення Київської міської ради
від _____ № _____

План-схема
до згоди на розроблення проекту землеустрою щодо відведення земельної ділянки

клопотання **- від 20.02.2018 № К-33263**

код земельної ділянки **- 85:511:0009к**

юридична/фізична особа **- Київське комунальне об'єднання зеленого будівництва та експлуатації зелених насаджень міста "Київзеленбуд"**

адреса земельної ділянки **- м. Київ, р-н Подільський, площа Контрактова**

вид землекористування **- постійне користування**

вид використання земельної ділянки **- для утримання зелених насаджень та обслуговування скверу № 2 на Контрактовій площі**

орієнтовний розмір **- 0,67 га**

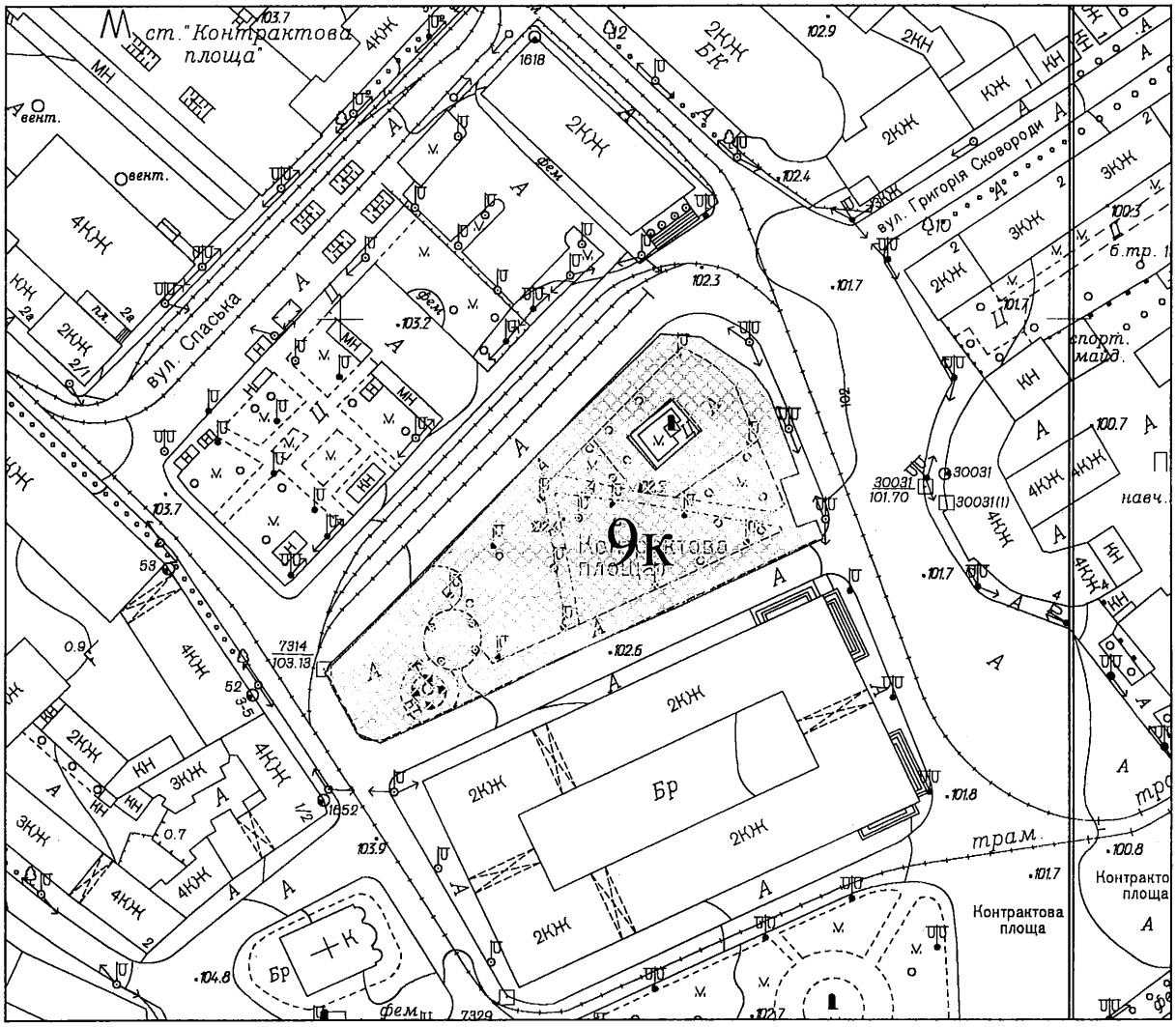

Київський міський голова Кличко В.В.

17

08/231-2436/ПР
26.07.2018

КИЇВСЬКА МІСЬКА РАДА

VI сесія VIII скликання

РІШЕННЯ

_____№_____

Про надання дозволу на розроблення проекту землеустрою щодо відведення земельної ділянки Київському комунальному об'єднанню зеленого будівництва та експлуатації зелених насаджень міста «Київзеленбуд» на Подільському узвозі у Шевченківському районі м. Києва для експлуатації скверу

Київська міська рада
Департамент земельних ресурсів
Код земельної ділянки:
91:077:0003

Проект рішення (екз.1)
ПР-17017
до справи
К-33826

2 347015 070177

Розглянувши клопотання про надання дозволу на розроблення проекту землеустрою щодо відведення земельної ділянки Київському комунальному об'єднанню зеленого будівництва та експлуатації зелених насаджень міста «Київзеленбуд» на Подільському узвозі у Шевченківському районі м. Києва та додані документи, керуючись статтями 9, 123 Земельного кодексу України, Законом України „Про внесення змін до деяких законодавчих актів України щодо розмежування земель державної та комунальної власності", пунктом 34 частини 1 статті 26 Закону України „Про місцеве самоврядування в Україні", Київська міська рада

ВИРІШИЛА:

1. Надати дозвіл на розроблення проекту землеустрою щодо відведення земельної ділянки Київському комунальному об'єднанню зеленого будівництва та експлуатації зелених насаджень міста «Київзеленбуд» на Подільському узвозі у Шевченківському районі м. Києва орієнтовною площею 5,19 га (земельна ділянка комунальної власності територіальної громади міста Києва) в постійне користування для експлуатації скверу згідно з план-схемою (додаток до рішення) (К-33826).

2. Контроль за виконанням цього рішення покласти на постійну комісію Київської міської ради з питань містобудування, архітектури та землекористування.

Київський міський голова В.Кличко

ПОЯСНЮВАЛЬНА ЗАПИСКА

№ ПЗ-31309 від 05.06.2018

до проекту рішення Київської міської ради:

Про надання дозволу на розроблення проекту землеустрою щодо відведення земельної ділянки Київському комунальному об'єднанню зеленого будівництва та експлуатації зелених насаджень міста «Київзеленбуд» на Подільському узвозі у Шевченківському районі м. Києва для експлуатації скверу

До справи
№ К-33826

2 347018 313097

1. Юридична особа:

Назва	***Київське комунальне об'єднання зеленого будівництва та експлуатації зелених насаджень міста "Київзеленбуд"***
Перелік засновників (учасників) юридичної особи	***КИЇВСЬКА МІСЬКА ДЕРЖАВНА АДМІНІСТРАЦІЯ*** ***Код ЄДРПОУ засновника: 00022527*** ***Адреса засновника: 01044, м.Київ, Шевченківський район, ВУЛИЦЯ ХРЕЩАТИК, будинок 36***
Кінцевий бенефіціарний власник (контролер)	-
Клопотання	***від 03.04.2018 № К-33826***

2. Відомості про земельну ділянку (кадастровий № 8000000000:91:077:0003к)

Місце розташування (адреса)	***м. Київ, р-н Шевченківський, узвіз Подільський***
Площа	***5,19 га***
Вид та термін користування	***Постійне користування***
Вид використання	***для експлуатації скверу***

3. Обґрунтування прийняття рішення

На клопотання зацікавленої особи відповідно до ст. 9, 123 Земельного кодексу України та Порядку набуття прав на землю із земель комунальної власності у місті Києві, затвердженого рішенням Київради від 20.04.2017 № 241/2463, Департаментом земельних ресурсів виконавчого органу Київської міської ради (Київської міської державної адміністрації) розроблено проект рішення Київської міської ради.

4. Мета прийняття рішення.

Метою прийняття рішення є забезпечення реалізації встановленого Земельним кодексом України права особи на оформлення права користування (власності) на землю.

5. Особливі характеристики ділянки.

Наявність будівель і споруд на ділянці:

Вільна від капітальної забудови

Інші особливості:

Земельна ділянка передбачена до відведення за рахунок земель комунальної власності територіальної громади міста Києва.
Земельна ділянка частково розташована в межах озеленених об'єктів загального користування, включених до Програми розвиту зеленої зони міста Києва, а саме: скверу «На схилах Врубелівського узвозу» та скверу «Сквер № 3 Подільський узвіз».
Конфігурація та площа земельної ділянки визначені згідно наданими КО «Київзеленбуд» матеріалами. Після відведення земельної ділянки, показники (назва, площа) озеленених об'єктів загального користування по Програмі розвиту зеленої зони міста Києва будуть уточнені відповідним рішенням (в разі необхідності).
Земельна ділянка розташована:
- в межах території зелених насаджень загального користування, відповідно до Генерального плану міста, затвердженого рішенням Київради від 28.03.2002 № 370/1804;
- поза межами територій, щодо яких в установленому чинним законодавством порядку затверджені план зонування або детальний план (ДПТ).

6. Стан нормативно-правової бази у даній сфері правового регулювання.

Загальні засади та порядок отримання дозволу на розроблення документації із землеустрою визначено ст. 9, 123 Земельного кодексу України.

7. Фінансово-економічне обґрунтування.

Реалізація рішення не потребує додаткових витрат міського бюджету.

8. Прогноз соціально-економічних та інших наслідків прийняття рішення.

Наслідками прийняття розробленого проекту рішення стане:
- реалізація зацікавленою особою своїх прав щодо використання земельної ділянки;

Доповідач: директор Департаменту земельних ресурсів Поліщук О.Г.

в.о. Директора Департаменту
земельних ресурсів В. Дворніков

Додаток
до рішення Київської міської ради
від _____ № _____

План-схема
до згоди на розроблення проекту землеустрою щодо відведення земельної ділянки

клопотання	**- від 03.04.2018 № К-33826**
код земельної ділянки	**- 91:077:0003к**
юридична/фізична особа	**- Київське комунальне об'єднання зеленого будівництва та експлуатації зелених насаджень міста "Київзеленбуд"**
адреса земельної ділянки	**- м. Київ, р-н Шевченківський, узвіз Подільський**
вид землекористування	**- постійне користування**
вид використання земельної ділянки	**- для експлуатації скверу**
орієнтовний розмір	**- 5,19 га**

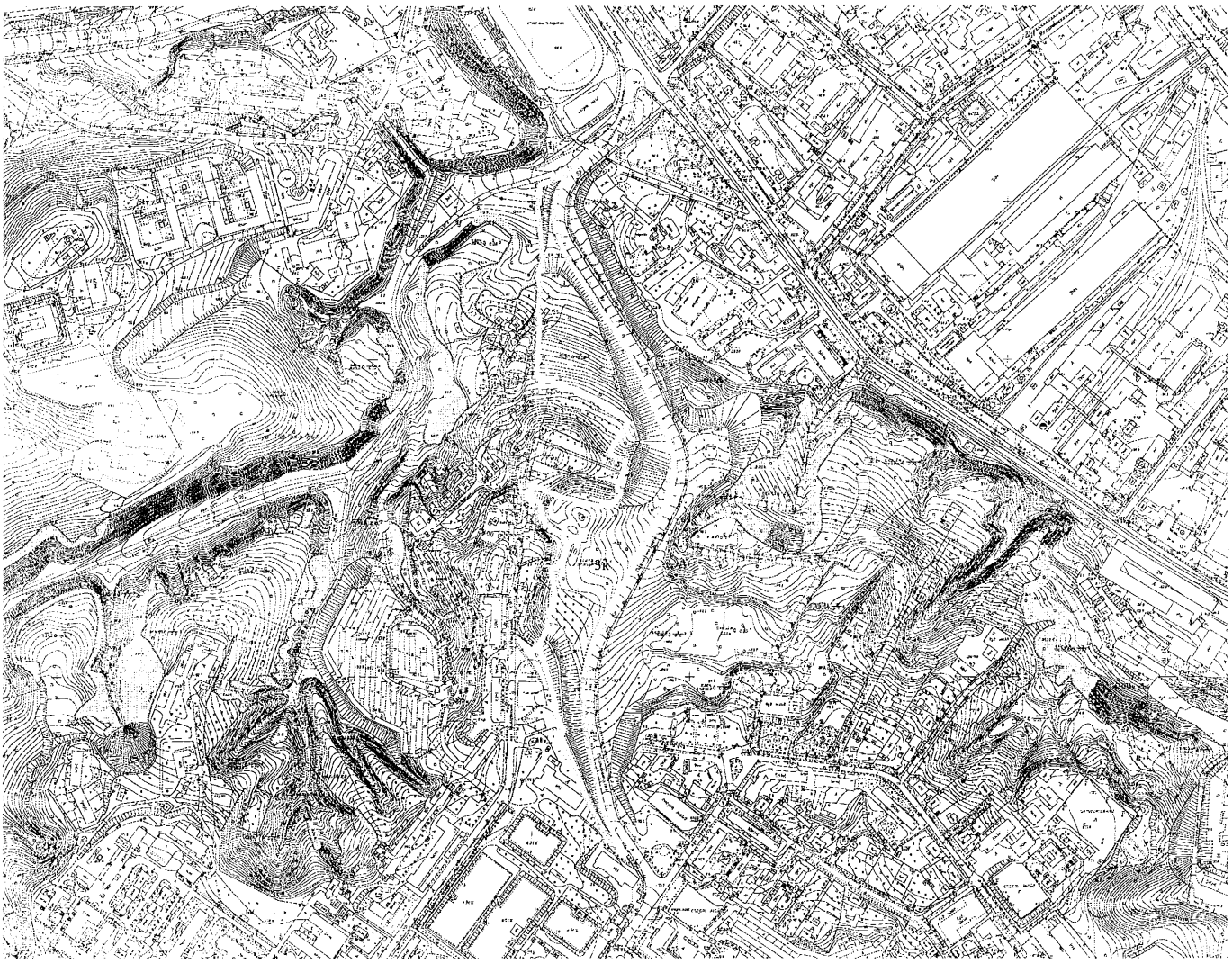

Київський міський голова Кличко В.В.

18.

08/231-2435/ПР
26.07.2018

КИЇВСЬКА МІСЬКА РАДА

VI сесія VIII скликання

РІШЕННЯ

_____№_____

Про надання дозволу на розроблення проекту землеустрою щодо відведення земельної ділянки Київському комунальному об'єднанню зеленого будівництва та експлуатації зелених насаджень міста «Київзеленбуд» на Врубелівському узвозі у Шевченківському районі м. Києва для експлуатації парку

Київська міська рада
Департамент земельних ресурсів
Код земельної ділянки:

91:107:0006

Проект рішення (екз.1)
ПР-17015
до справи
К-33827

2 347015 070153

Розглянувши клопотання про надання дозволу на розроблення проекту землеустрою щодо відведення земельної ділянки Київському комунальному об'єднанню зеленого будівництва та експлуатації зелених насаджень міста «Київзеленбуд» на Врубелівському узвозі у Шевченківському районі м. Києва та додані документи, керуючись статтями 9, 123 Земельного кодексу України, Законом України „Про внесення змін до деяких законодавчих актів України щодо розмежування земель державної та комунальної власності", пунктом 34 частини 1 статті 26 Закону України „Про місцеве самоврядування в Україні", Київська міська рада

ВИРІШИЛА:

1. Надати дозвіл на розроблення проекту землеустрою щодо відведення земельної ділянки Київському комунальному об'єднанню зеленого будівництва та експлуатації зелених насаджень міста «Київзеленбуд» на Врубелівському узвозі у Шевченківському районі м. Києва орієнтовною площею 2,62 га (земельна ділянка комунальної власності територіальної громади міста Києва) в постійне користування для експлуатації парку згідно з план-схемою (додаток до рішення) (К-33827).

2. Контроль за виконанням цього рішення покласти на постійну комісію Київської міської ради з питань містобудування, архітектури та землекористування.

Київський міський голова В.Кличко

ПОДАННЯ:

Заступник голови Київської міської державної адміністрації О.Спасибко

в.о. Директора Департаменту земельних ресурсів виконавчого органу Київської міської ради (Київської міської державної адміністрації) В.Дворніков

Начальник управління аналітично-правової роботи Департаменту земельних ресурсів виконавчого органу Київської міської ради (Київської міської державної адміністрації) А.Гавриш

ПОГОДЖЕНО:

Постійна комісія Київської міської ради з питань містобудування, архітектури та землекористування

Голова комісії О.Міщенко

Секретар комісії І.Картавий

Начальник управління правового забезпечення діяльності Київської міської ради В.Слончак

Постійна комісія Київської міської ради з питань екологічної політики

Голова К.Яловий

Секретар О.Новіков

ПОЯСНЮВАЛЬНА ЗАПИСКА

№ ПЗ-31310 від 05.06.2018

до проекту рішення Київської міської ради:

Про надання дозволу на розроблення проекту землеустрою щодо відведення земельної ділянки Київському комунальному об'єднанню зеленого будівництва та експлуатації зелених насаджень міста «Київзеленбуд» на Врубелівському узвозі у Шевченківському районі м. Києва для експлуатації парку

До справи
№ К-33827

2 347018 313103

1. Юридична особа:

Назва	***Київське комунальне об'єднання зеленого будівництва та експлуатації зелених насаджень міста "Київзеленбуд"***
Перелік засновників (учасників) юридичної особи	***КИЇВСЬКА МІСЬКА ДЕРЖАВНА АДМІНІСТРАЦІЯ Код ЄДРПОУ засновника: 00022527 Адреса засновника: 01044, м.Київ, Шевченківський район, ВУЛИЦЯ ХРЕЩАТИК, будинок 36***
Кінцевий бенефіціарний власник (контролер)	-
Клопотання	***від 03.04.2018 № К-33827***

2. Відомості про земельну ділянку (кадастровий № 8000000000:91:107:0006к)

Місце розташування (адреса)	***м. Київ, р-н Шевченківський, узвіз Врубелівський***
Площа	***2,62 га***
Вид та термін користування	***Постійне користування***
Вид використання	***для експлуатації парку***

3. Обґрунтування прийняття рішення

На клопотання зацікавленої особи відповідно до ст. 9, 123 Земельного кодексу України та Порядку набуття прав на землю із земель комунальної власності у місті Києві, затвердженого рішенням Київради від 20.04.2017 № 241/2463, Департаментом земельних ресурсів виконавчого органу Київської міської ради (Київської міської державної адміністрації) розроблено проект рішення Київської міської ради.

4. Мета прийняття рішення.

Метою прийняття рішення є забезпечення реалізації встановленого Земельним кодексом України права особи на оформлення права користування (власності) на землю.

5. Особливі характеристики ділянки.

Наявність будівель і споруд на ділянці:

Вільна від капітальної забудови

Інші особливості:

Земельна ділянка передбачена до відведення за рахунок земель комунальної власності територіальної громади міста Києва.
Земельна ділянка переважно розташована в межах об'єкту зеленого господарства, включеного до Програми розвиту зеленої зони міста Києва, а саме: парку «На схилах Врублівського узвозу» (площа по Програмі розвитку зеленої зони – 5,1 га).
Конфігурація та площа земельної ділянки визначені згідно наданими КО «Київзеленбуд» матеріалами. Після відведення земельної ділянки, показники (назва, площа) озеленених об'єктів загального користування по Програмі розвиту зеленої зони міста Києва будуть уточнені відповідним рішенням (в разі необхідності).
Земельна ділянка розташована:
- переважно в межах території зелених насаджень загального користування, відповідно до Генерального плану міста, затвердженого рішенням Київради від 28.03.2002 № 370/1804;
- поза межами територій, щодо яких в установленому чинним законодавством порядку затверджені план зонування або детальний план (ДПТ).

6. Стан нормативно-правової бази у даній сфері правового регулювання.

Загальні засади та порядок отримання дозволу на розроблення документації із землеустрою визначено ст. 9, 123 Земельного кодексу України.

7. Фінансово-економічне обґрунтування.

Реалізація рішення не потребує додаткових витрат міського бюджету.

8. Прогноз соціально-економічних та інших наслідків прийняття рішення.

Наслідками прийняття розробленого проекту рішення стане:
- реалізація зацікавленою особою своїх прав щодо використання земельної ділянки;

Доповідач: директор Департаменту земельних ресурсів Поліщук О.Г.

в.о. Директора Департаменту
земельних ресурсів

В. Дворніков

Додаток
до рішення Київської міської ради
від _____ № _____

План-схема
до згоди на розроблення проекту землеустрою щодо відведення земельної ділянки

клопотання	**- від 03.04.2018 № К-33827**
код земельної ділянки	**- 91:107:0006к**
юридична/фізична особа	**- Київське комунальне об'єднання зеленого будівництва та експлуатації зелених насаджень міста "Київзеленбуд"**
адреса земельної ділянки	**- м. Київ, р-н Шевченківський, узвіз Врубелівський**
вид землекористування	**- постійне користування**
вид використання земельної ділянки	**- для експлуатації парку**
орієнтовний розмір	**- 2,62 га**

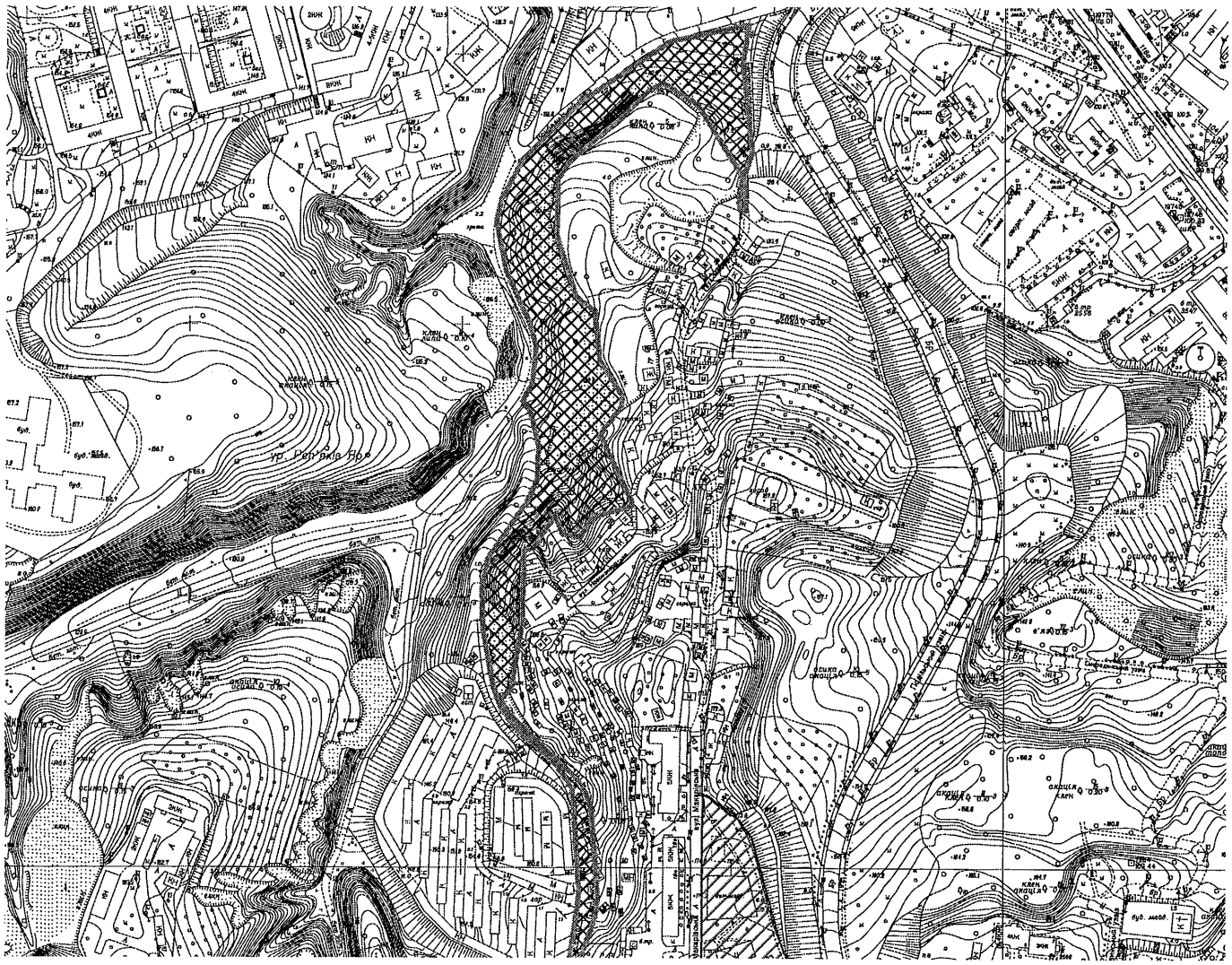

Київський міський голова Кличко В.В.

19.

08/231-2404/ПР
05.07.2018

КИЇВСЬКА МІСЬКА РАДА

VI сесія VIII скликання

РІШЕННЯ

_____№_____

Про надання дозволу на розроблення проекту землеустрою щодо відведення земельних ділянок Київському комунальному об'єднанню зеленого будівництва та експлуатації зелених насаджень міста «Київзеленбуд» на площі Михайлівській у Шевченківському районі м. Києва для експлуатації скверу

Київська міська рада
Департамент земельних ресурсів
Код земельної ділянки:

82:011:0031
91:018:0002

Проект рішення (екз.1)
ПР-17014
до справи
К-33823

2 347015 070146

Розглянувши клопотання про надання дозволу на розроблення проекту землеустрою щодо відведення земельних ділянок Київському комунальному об'єднанню зеленого будівництва та експлуатації зелених насаджень міста «Київзеленбуд» на площі Михайлівській у Шевченківському районі м. Києва та додані документи, керуючись статтями 9, 123 Земельного кодексу України, Законом України „Про внесення змін до деяких законодавчих актів України щодо розмежування земель державної та комунальної власності", пунктом 34 частини 1 статті 26 Закону України „Про місцеве самоврядування в Україні", Київська міська рада

ВИРІШИЛА:

1. Надати дозвіл на розроблення проекту землеустрою щодо відведення земельних ділянок Київському комунальному об'єднанню зеленого будівництва та експлуатації зелених насаджень міста «Київзеленбуд» на площі Михайлівській у Шевченківському районі м. Києва орієнтовними площами 0,08 га; 0,04 га (земельні ділянки комунальної власності територіальної громади міста Києва) в постійне користування для експлуатації скверу згідно з план-схемою (додаток до рішення) (К-33823).

2. Контроль за виконанням цього рішення покласти на постійну комісію Київської міської ради з питань містобудування, архітектури та землекористування.

Київський міський голова В.Кличко

виготовлено за допомогою ПК "Кадастр"

Оператор Текутова Світлана Миколаївна

ПОДАННЯ:

Заступник голови Київської міської державної адміністрації О.Спасибко

в.о. Директора Департаменту земельних ресурсів виконавчого органу Київської міської ради (Київської міської державної адміністрації) В. Дворніков

Начальник управління аналітично-правової роботи Департаменту земельних ресурсів виконавчого органу Київської міської ради (Київської міської державної адміністрації) А.Гавриш

ПОГОДЖЕНО:

Постійна комісія Київської міської ради з питань містобудування, архітектури та землекористування

Голова комісії О.Міщенко

Секретар комісії І.Картавий

Начальник управління правового забезпечення діяльності Київської міської ради В.Слончак

Постійна комісія Київської міської ради з питань екологічної політики

Голова комісії К.Яловий

Секретар О.Новіков

ПОЯСНЮВАЛЬНА ЗАПИСКА

№ ПЗ-31298 від 05.06.2018

до проекту рішення Київської міської ради:

Про надання дозволу на розроблення проекту землеустрою щодо відведення земельних ділянок Київському комунальному об'єднанню зеленого будівництва та експлуатації зелених насаджень міста «Київзеленбуд» на площі Михайлівській у Шевченківському районі м. Києва для експлуатації скверу

До справи
№ К-33823

2 347018 312984

1. Юридична особа:

Назва	***Київське комунальне об'єднання зеленого будівництва та експлуатації зелених насаджень міста "Київзеленбуд"***
Перелік засновників (учасників) юридичної особи	***КИЇВСЬКА МІСЬКА ДЕРЖАВНА АДМІНІСТРАЦІЯ*** ***Код ЄДРПОУ засновника: 00022527*** ***Адреса засновника: 01044, м. Київ, Шевченківський район, ВУЛИЦЯ ХРЕЩАТИК, будинок 36*** ***Керівник – Наконечний Михайло Васильович – керівник з 31.08.2016***
Кінцевий бенефіціарний власник (контролер)	***відсутній***
Клопотання	***від 02.04.2018 № К-33823***

2. Відомості про земельні ділянки (кадастрові №№ 8000000000:82:011:0031к; 8000000000:91:018:0002к)

Місце розташування (адреса)	***м. Київ, р-н Шевченківський, площа Михайлівська***
Площа	***0,08 га| 0,04 га***
Вид та термін користування	***Постійне користування***
Вид використання	***для експлуатації скверу***

3. Обґрунтування прийняття рішення

На клопотання зацікавленої особи відповідно до ст. 9, 123 Земельного кодексу України та Порядку набуття прав на землю із земель комунальної власності у місті Києві, затвердженого рішенням Київради від 20.04.2017 № 241/2463, Департаментом земельних ресурсів виконавчого органу Київської міської ради (Київської міської державної адміністрації) розроблено проект рішення Київської міської ради.

4. Мета прийняття рішення.

Метою прийняття рішення є забезпечення реалізації встановленого Земельним кодексом України права особи на оформлення права користування (власності) на землю.

5. Особливі характеристики ділянки.

Наявність будівель і споруд на ділянці:

Вільна від капітальної забудови

Інші особливості:

Земельні ділянки передбачені до відведення за рахунок земель комунальної власності територіальної громади міста Києва.
Земельні ділянки розташовані поза межами об'єктів зеленого господарства, включених до Програми розвиту зеленої зони міста Києва.
Земельні ділянки розташовані:
- переважно в межах території вулиць та доріг, відповідно до Генерального плану міста, затвердженого рішенням Київради від 28.03.2002 № 370/1804;
- поза межами територій, щодо яких в установленому чинним законодавством порядку затверджені план зонування або детальний план (ДПТ).

6. Стан нормативно-правової бази у даній сфері правового регулювання.

Загальні засади та порядок отримання дозволу на розроблення документації із землеустрою визначено ст. 9, 123 Земельного кодексу України.

7. Фінансово-економічне обґрунтування.

Реалізація рішення не потребує додаткових витрат міського бюджету.

8. Прогноз соціально-економічних та інших наслідків прийняття рішення.

Наслідками прийняття розробленого проекту рішення стане:
- реалізація зацікавленою особою своїх прав щодо використання земельної ділянки;

Доповідач: директор Департаменту земельних ресурсів Поліщук О.Г.

в.о. Директора Департаменту
земельних ресурсів

В. Дворніков

Додаток
до рішення Київської міської ради
від _____ № _____

План-схема
до згоди на розроблення проекту землеустрою щодо відведення земельної ділянки

клопотання	**- від 02.04.2018 № К-33823**
код земельної ділянки	**- 82:011:0031к| 91:018:0002к**
юридична/фізична особа	**- Київське комунальне об'єднання зеленого будівництва та експлуатації зелених насаджень міста "Київзеленбуд"**
адреса земельної ділянки	**- м. Київ, р-н Шевченківський, площа Михайлівська**
вид землекористування	**- постійне користування**
вид використання земельної ділянки	**- для експлуатації скверу**
орієнтовний розмір	**- 0,08 га| 0,04 га**

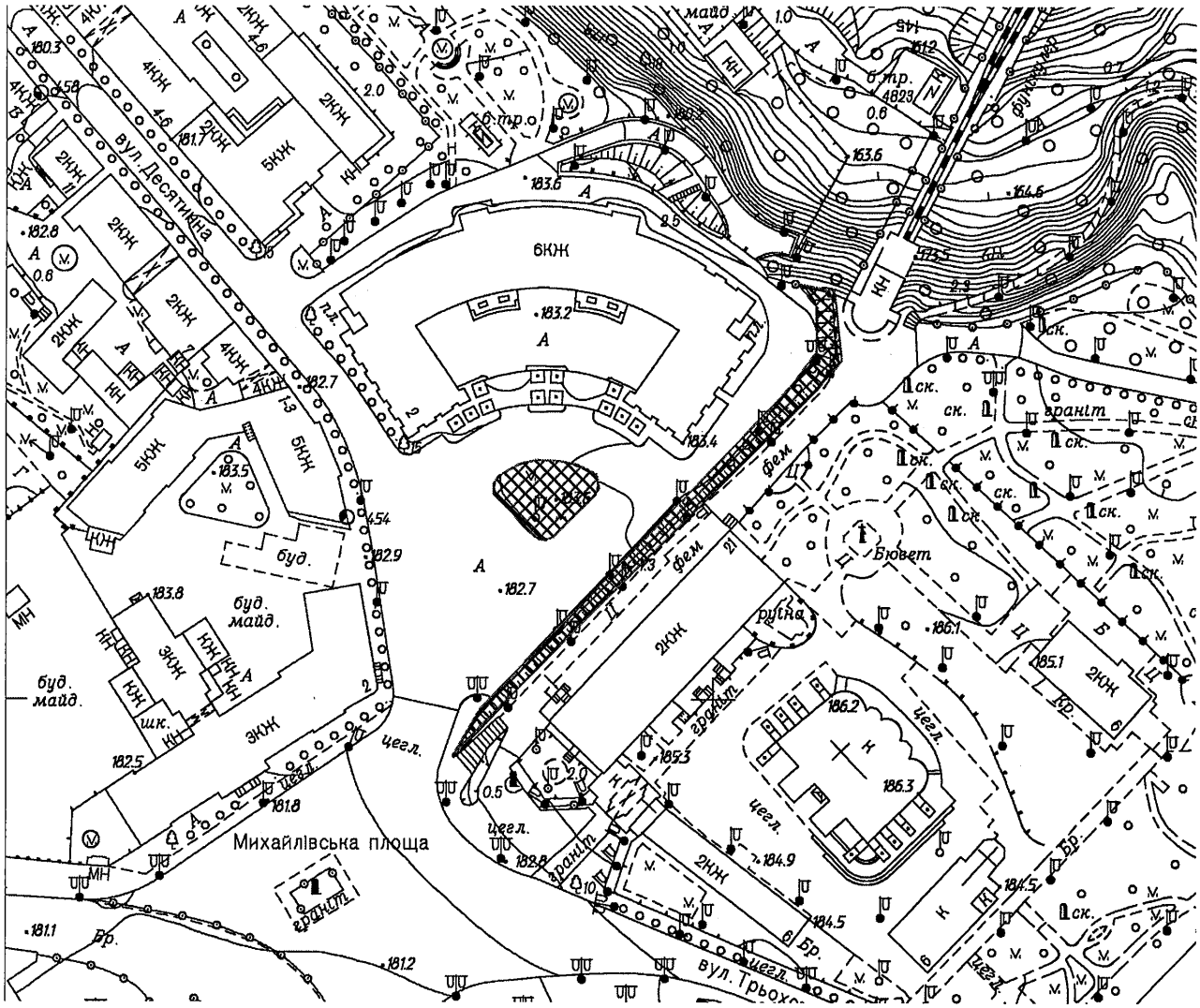

Київський міський голова Кличко В.В.

20.

08/231-2221/ПР
25.09.2017

КИЇВСЬКА МІСЬКА РАДА

V сесія VIII скликання

РІШЕННЯ

_____№_____

Про надання дозволу на розроблення проекту землеустрою щодо відведення земельних ділянок комунальному підприємству по утриманню зелених насаджень Печерського району м.Києва на Набережному шосе у Печерському районі м. Києва для утримання парку-пам'ятки садово-паркового мистецтва місцевого значення "Наводницький"

Київська міська рада
Департамент земельних ресурсів
Код земельної ділянки:

82:103:0012
82:103:0036

Проект рішення (екз.1)
ПР-14243
від 21.09.2017 до справи
К-31106

2 347015 042433

Розглянувши клопотання про надання дозволу на розроблення проекту землеустрою щодо відведення земельних ділянок комунальному підприємству по утриманню зелених насаджень Печерського району м.Києва на Набережному шосе у Печерському районі м. Києва та додані документи, керуючись статтями 9, 123 Земельного кодексу України, Законом України „Про внесення змін до деяких законодавчих актів України щодо розмежування земель державної та комунальної власності", пунктом 34 частини 1 статті 26 Закону України „Про місцеве самоврядування в Україні", Київська міська рада

ВИРІШИЛА:

1. Надати дозвіл на розроблення проекту землеустрою щодо відведення земельних ділянок комунальному підприємству по утриманню зелених насаджень Печерського району м.Києва на Набережному шосе у Печерському районі м. Києва орієнтовними площами 0,49 га; 0,58 га (земельні ділянки комунальної власності територіальної громади міста Києва) в постійне користування для утримання парку-пам'ятки садово-паркового мистецтва місцевого значення "Наводницький" згідно з план-схемою (додаток до рішення) (К-31106).

виготовлено за допомогою ПК "Кадастр"

Оператор Кузнєцова Алла Олександрівна

2. Контроль за виконанням цього рішення покласти на постійну комісію Київської міської ради з питань містобудування, архітектури та землекористування.

Київський міський голова В.Кличко

ПОДАННЯ:

Заступник голови Київської міської державної адміністрації — О.Спасибко

Директор Департаменту земельних ресурсів виконавчого органу Київської міської ради (Київської міської державної адміністрації) — О.Поліщук

Начальник управління аналітично-правової роботи Департаменту земельних ресурсів виконавчого органу Київської міської ради (Київської міської державної адміністрації) — А.Гавриш

ПОГОДЖЕНО:

Постійна комісія Київської міської ради з питань містобудування, архітектури та землекористування

Голова — О.Міщенко

Секретар — І.Картавий

Начальник управління правового забезпечення діяльності Київської міської ради — В. Слончак

Постійна комісія Київської міської ради з питань екологічної політики

Голова — К. Яловий

Секретар — О. Новіков

ПОЯСНЮВАЛЬНА ЗАПИСКА

№ ПЗ-26150 від 16.08.2017

до проекту рішення Київської міської ради:

Про надання дозволу на розроблення проекту землеустрою щодо відведення земельних ділянок комунальному підприємству по утриманню зелених насаджень Печерського району м.Києва на Набережному шосе у Печерському районі м. Києва для утримання парку-пам'ятки садово-паркового мистецтва місцевого значення "Наводницький"

До справи
№ К-31106

2 347015 361503

1. Юридична особа:

Назва	***Комунальне підприємство по утриманню зелених насаджень Печерського району м.Києва***
Клопотання	***від 11.08.2017 № К-31106***

2. Відомості про земельні ділянки (кадастрові №№ 8000000000:82:103:0012к; 8000000000:82:103:0036к)

Місце розташування (адреса)	***м. Київ, р-н Печерський, шосе Набережне***
Площа	***0,49 га| 0,58 га***
Вид та термін користування	***Постійне користування***
Вид використання	***для утримання парку-пам'ятки садово-паркового мистецтва місцевого значення "Наводницький"***

3. Обґрунтування прийняття рішення

На клопотання зацікавленої особи відповідно до ст. 9, 123 Земельного кодексу України та Порядку набуття прав на землю із земель комунальної власності у місті Києві, затвердженого рішенням Київради від 20.04.2017 № 241/2463, Департаментом земельних ресурсів виконавчого органу Київської міської ради (Київської міської державної адміністрації) розроблено проект рішення Київської міської ради.

4. Мета прийняття рішення.

Метою прийняття рішення є забезпечення реалізації встановленого Земельним кодексом України права особи на оформлення права користування (власності) на землю.

5. Особливі характеристики ділянки.

Наявність будівель і споруд на ділянці:

Вільна від капітальної забудови

Інші особливості:

Земельні ділянки належать до земель комунальної власності територіальної громади міста Києва.
Відповідно до Генерального плану міста території за функціональним призначенням належать до території зелених насаджень загального користування.
Детальний план території відсутній.
Відповідно до Програми комплексного розвитку зеленої зони м. Києва до 2010 р. та концепції формування зелених насаджень в центральній частині міста (чинність якої подовжено до 31.12.2017) (далі - Програма), затвердженої рішенням Київської міської ради від 19.07.2005 № 806/3381, земельна ділянка площею 0,58 га (обліковий код 82:103:0036) потрапляє в межі земельної зони (таблиця 2, озеленені території загального користування м. Києва, що відповідають типологічним ознакам та планувальним вимогам Печерський район, парки відпочинку, позиція 7, «Наводницький»).
Загальна площа земельної зони відповідно до Програми становить – 13,82 га.
На решту території вказаної зеленої зони КП УЗН Печерського району звернулось до Київської міської ради із клопотанням від 08.08.2017 № К-31069 про надання дозволу на розроблення документації із землеустрою.

6. Стан нормативно-правової бази у даній сфері правового регулювання.

Загальні засади та порядок отримання дозволу на розроблення документації із землеустрою визначено ст. 9, 123 Земельного кодексу України.

7. Фінансово-економічне обґрунтування.

Реалізація рішення не потребує додаткових витрат міського бюджету.

8. Прогноз соціально-економічних та інших наслідків прийняття рішення.

Наслідками прийняття розробленого проекту рішення стане:
- реалізація зацікавленою особою своїх прав щодо використання земельної ділянки;

Доповідач: директор Департаменту земельних ресурсів Поліщук О.Г.

Директор Департаменту
земельних ресурсів **Поліщук О.Г.**

Додаток
до рішення Київської міської ради
від _____ № _____

План-схема
до згоди на розроблення проекту землеустрою щодо відведення земельної ділянки

клопотання	**- від 11.08.2017 № К-31106**
код земельної ділянки	**- 82:103:0012к| 82:103:0036к**
юридична/фізична особа	**- Комунальне підприємство по утриманню зелених насаджень Печерського району м.Києва**
адреса земельної ділянки	**- м. Київ, р-н Печерський, шосе Набережне**
вид землекористування	**- постійне користування**
вид використання земельної ділянки	**- для утримання парку-пам'ятки садово-паркового мистецтва місцевого значення "Наводницький"**
орієнтовний розмір	**- 0,49 га| 0,58 га**

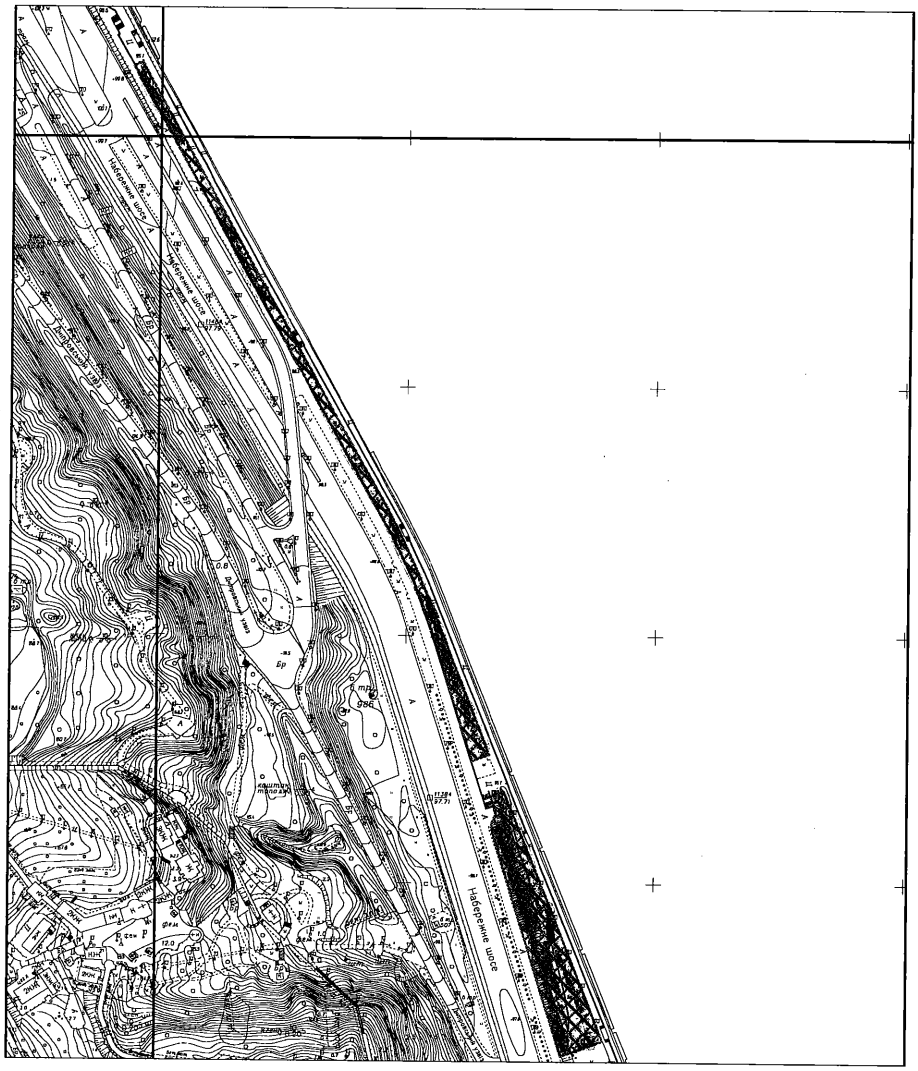

Київський міський голова Кличко В.В.

КИЇВСЬКА МІСЬКА РАДА

VIII СКЛИКАННЯ

ПОСТІЙНА КОМІСІЯ З ПИТАНЬ ЕКОЛОГІЧНОЇ ПОЛІТИКИ

01044, м. Київ, вул. Хрещатик, 36 к.1005/1 *тел.:(044)202-70-76, тел./факс:(044)202-72-31*

ВИТЯГ З ПРОТОКОЛУ № 3/56

засідання постійної комісії Київської міської ради з питань екологічної політики

від 28.02.2018

Місце проведення: Київська міська рада, м. Київ, вул. Хрещатик, 36, п'ятий поверх, кабінет 514, початок проведення засідання о 14:00.

Склад комісії: 8 депутатів Київської міської ради.

Присутні: 7 депутатів Київської міської ради – членів постійної комісії:

Яловий К.В.	– голова постійної комісії, головуючий;
Сандалова Г.О.	– заступник голови постійної комісії;
Новіков О.О.	– секретар постійної комісії;
Антонова О.Ю.	– член постійної комісії;
Мірошниченко І.М.	– член постійної комісії;
Москаль Д.Д.	– член постійної комісії;
Пинзеник О.О.	– член постійної комісії.

Відсутній 1 депутат Київської міської ради: Пилипенко С.О.

Запрошені:

Криворучко Т.Г.	– депутат Київської міської ради;
Лахматов С.Ю.	– заступник директора Департаменту земельних ресурсів виконавчого органу Київської міської ради (Київської міської державної адміністрації) – начальник управління інформаційно-технічного забезпечення;
Зайченко Т.В.	– заступник директора Департаменту містобудування та архітектури виконавчого органу Київської міської ради (Київської міської державної адміністрації) – начальник управління регулювання забудови міста;
Мальований А.М.	– в.о. начальника Управління екології та природних ресурсів виконавчого органу Київської міської ради (Київської міської державної адміністрації);
Наконечний М.В.	– генеральний директор КО «Київзеленбуд»;
Боярчук В.Б.	– директор КП «Лісопаркове господарство «Конча-Заспа»;
Дюжев С.А.	– головний спеціаліст Інституту архітектурного менеджменту;

Костенко Т.Г.	– голова ініціативної групи проти забудови вул. Перова, 12-а;
Лапунов В.В.	– поліцейський КОРД ГУНП України;
Лісовий М.В.	– представник громади;
Мезінова О.	– керівник притулку для тварин «Сіріус»;
Нехода В.А.	– представник громади;
Петелицький М.М.	– автор електронної петиції;
Петренко О.В.	– адвокат, представник ГО «Екопарк Осокорки».

Порядок денний:

12. Про розгляд проекту рішення Київської міської ради «Про надання дозволу на розроблення проекту землеустрою щодо відведення земельної ділянки комунальному підприємству по утриманню зелених насаджень Печерського району м. Києва на Набережному шосе у Печерському районі м. Києва для утримання парку-пам'ятки садово-паркового мистецтва місцевого значення «Наводницький», К-31106 (доручення заступника міського голови – секретаря Київської міської ради від 25.09.2017 № 08/231-2221/ПР).

СЛУХАЛИ:
Яловий К.В.

ВИРІШИЛИ: Перенести розгляд проекту рішення Київської міської ради «Про надання дозволу на розроблення проекту землеустрою щодо відведення земельної ділянки комунальному підприємству по утриманню зелених насаджень Печерського району м. Києва на Набережному шосе у Печерському районі м. Києва для утримання парку-пам'ятки садово-паркового мистецтва місцевого значення «Наводницький», К-31106 (доручення заступника міського голови – секретаря Київської міської ради від 25.09.2017 № 08/231-2221/ПР) на наступне засідання постійної комісії Київської міської ради з питань екологічної політики.

ГОЛОСУВАЛИ: За – 6, Проти – 0, Утримались – 0, Не голосували – 1.

Рішення прийнято.

Голова комісії **Костянтин Яловий**

Секретар комісії **Олексій Новіков**

КИЇВСЬКА МІСЬКА РАДА

VIII СКЛИКАННЯ

ПОСТІЙНА КОМІСІЯ З ПИТАНЬ МІСТОБУДУВАННЯ, АРХІТЕКТУРИ ТА ЗЕМЛЕКОРИСТУВАННЯ

01044, м. Київ, вул. Хрещатик, 36, к. 1007 *тел./факс (044) 202-73-09*

№ 08/281-211с

Витяг з протоколу № 5/67
засідання постійної комісії Київської міської ради з питань
містобудування, архітектури та землекористування
від 13.02.2018

15.3.5. Про розгляд проекту рішення Київської міської ради «Про надання дозволу на розроблення проекту землеустрою щодо відведення земельних ділянок комунальному підприємству по утриманню зелених насаджень Печерського району м. Києва на Набережному шосе у Печерському районі м. Києва для утримання парку-пам'ятки садово-паркового мистецтва місцевого значення «Наводницький»,

доручення заступника міського голови – секретаря Київської міської ради від 25.09.2017 №08/231-2221/ПР.

Справа-клопотання К-31106, ПР-14243 від 21.09.2017.

Проект рішення паралельно опрацьовується постійною комісією Київської міської ради з питань екологічної політики.

Земельні ділянки площами 0,49 га 0,58 га - в постійне користування.

ВИРІШИЛИ: ***Відкласти розгляд проекту рішення*** Київської міської ради «Про надання дозволу на розроблення проекту землеустрою щодо відведення земельних ділянок комунальному підприємству по утриманню зелених насаджень Печерського району м. Києва на Набережному шосе у Печерському районі м. Києва для утримання парку-пам'ятки садово-паркового мистецтва місцевого значення «Наводницький» ***до прийняття рішення постійною комісією Київської міської ради з питань екологічної політики.***

Рішення прийнято.

З протоколом вірно.

Голова комісії **О. Г. Міщенко**

Секретар комісії **І. Л. Картавий**

21.

08/231-4811/ПР
06.12.2016

КИЇВСЬКА МІСЬКА РАДА

III сесія VIII скликання

РІШЕННЯ

_____№_____

Про надання дозволу на розроблення проекту землеустрою щодо відведення земельних ділянок комунальному підприємству по утриманню зелених насаджень Печерського району м.Києва на Набережному шосе у Печерському районі м.Києва для експлуатації та обслуговування Парку – пам'ятки садово-паркового мистецтва "Наводницький парк"

Київська міська рада
Департамент земельних ресурсів
Код земельної ділянки:

82:103:0013
82:103:0014

Проект рішення (екз.1)
ПР-12186
від 05.12.2016 до справи
К-28166

2 347015 021865

Розглянувши клопотання про надання дозволу на розроблення проекту землеустрою щодо відведення земельних ділянок комунальному підприємству по утриманню зелених насаджень Печерського району м.Києва на Набережному шосе у Печерському районі м.Києва та додані документи, керуючись статтями 9, 123 Земельного кодексу України, Законом України „Про внесення змін до деяких законодавчих актів України щодо розмежування земель державної та комунальної власності", пунктом 34 частини 1 статті 26 Закону України „Про місцеве самоврядування в Україні", Київська міська рада

ВИРІШИЛА:

1. Надати дозвіл на розроблення проекту землеустрою щодо відведення земельних ділянок комунальному підприємству по утриманню зелених насаджень Печерського району м.Києва на Набережному шосе у Печерському районі м.Києва орієнтовними площами 2,26 га; 8,01 га (земельні ділянки комунальної власності територіальної громади міста Києва) в постійне користування для експлуатації та обслуговування Парку – пам'ятки садово-паркового мистецтва "Наводницький парк" згідно з план-схемою (додаток до рішення) (К-28166).

виготовлено за допомогою ПК "Кадастр"

Оператор Кузнєцова Алла Олександрівна

2. Контроль за виконанням цього рішення покласти на постійну комісію Київської міської ради з питань містобудування, архітектури та землекористування.

Київський міський голова В.Кличко

ПОДАННЯ:

Директор Департаменту
земельних ресурсів виконавчого
органу Київської міської ради
(Київської міської державної адміністрації) О. Поліщук

Начальник управління аналітично-правової роботи
Департаменту земельних ресурсів
виконавчого органу Київської міської ради
(Київської міської державної адміністрації) А. Гавриш

ПОГОДЖЕНО:

Постійна комісія Київської міської
ради з питань містобудування, архітектури
та землекористування

Голова О. Міщенко

Секретар І. Картавий

Начальник управління
правового забезпечення діяльності
Київської міської ради
В. Слончак

Постійна комісія Київської міської ради
з питань екологічної політики

Голова К. Яловий

Секретар О. Новіков

ПОЯСНЮВАЛЬНА ЗАПИСКА

№ ПЗ-21172 від 15.11.2016

до проекту рішення Київської міської ради:

Про надання дозволу на розроблення проекту землеустрою щодо відведення земельних ділянок комунальному підприємству по утриманню зелених насаджень Печерського району м.Києва на Набережному шосе у Печерському районі м.Києва для експлуатації та обслуговування Парку – пам'ятки садово-паркового мистецтва "Наводницький парк"

До справи
№ К-28166

2 347015 311720

1. Юридична особа:

Назва	***Комунальне підприємство по утриманню зелених насаджень Печерського району м.Києва***
Клопотання	***від 11.11.2016 № К-28166***

2. Відомості про земельні ділянки (кадастрові №№ 8000000000:82:103:0013к; 8000000000:82:103:0014к)

Місце розташування (адреса)	***м. Київ, р-н Печерський, шосе Набережне***
Площа	***2,26 га| 8,01 га***
Вид та термін користування	***Постійне користування***
Цільове призначення	***для експлуатації та обслуговування Парку – пам'ятки садово-паркового мистецтва "Наводницький парк"***

3. Обґрунтування прийняття рішення

На клопотання зацікавленої особи відповідно до ст. 9, 123 Земельного кодексу України Департаментом земельних ресурсів виконавчого органу Київської міської ради (Київської міської державної адміністрації) розроблено проект рішення Київської міської ради.

4. Мета прийняття рішення.

Метою прийняття рішення є забезпечення реалізації встановленого Земельним кодексом України права особи на оформлення права користування (власності) на землю.

5. Особливі характеристики ділянки.

Наявність будівель і споруд на ділянці:

Вільна від капітальної забудови . На ділянці розміщені елементи благоустрою та зелені насадження (Наводницький парк).

Інші особливості:

Земельна ділянка відноситься до земель комунальної власності територіальної громади міста Києва.
Відповідно до Генерального плану міста, територія за функціональним призначенням належить до території зелених насаджень загального користування.
Детальний план території відсутній.

6. Стан нормативно-правової бази у даній сфері правового регулювання.

Загальні засади та порядок отримання дозволу на розроблення документації із землеустрою визначено ст. 9, 123 Земельного кодексу України.

7. Фінансово-економічне обґрунтування.

Реалізація рішення не потребує додаткових витрат міського бюджету.

8. Прогноз соціально-економічних та інших наслідків прийняття рішення.

Наслідками прийняття розробленого проекту рішення стане:

- реалізація зацікавленою особою своїх прав щодо використання земельної ділянки;

Доповідач: директор департаменту земельних ресурсів Поліщук О.Г.

Директор Департаменту
земельних ресурсів **Поліщук О.Г.**

Додаток
до рішення Київської міської ради
від _____ № _____

План-схема
до згоди на розроблення проекту землеустрою щодо відведення земельної ділянки

клопотання	**- від 11.11.2016 № К-28166**
код земельної ділянки	**- 82:103:0013к| 82:103:0014к**
юридична/фізична особа	**- Комунальне підприємство по утриманню зелених насаджень Печерського району м.Києва**
адреса земельної ділянки	**- м. Київ, р-н Печерський, шосе Набережне**
вид землекористування	**- постійне користування**
цільове призначення земельної ділянки	**- для експлуатації та обслуговування Парку – пам'ятки садово-паркового мистецтва "Наводницький парк"**
орієнтовний розмір	**- 2,26 га| 8,01 га**

Київський міський голова Кличко В.В.

22.

08/231-1700/пр
21.05.2018

КИЇВСЬКА МІСЬКА РАДА

VI сесія VIII скликання

РІШЕННЯ

_____№_____

Про надання дозволу на розроблення проекту землеустрою щодо відведення земельних ділянок Київському комунальному об'єднанню зеленого будівництва та експлуатації зелених насаджень міста "Київзеленбуд" на площі Перемоги у Шевченківському районі м. Києва для експлуатації скверу

Київська міська рада
Департамент земельних ресурсів
Код земельної ділянки:

88:160:0002
88:160:0003

Проект рішення (екз.1)
ПР-16393
до справи
К-32870

2 347015 063933

Розглянувши клопотання про надання дозволу на розроблення проекту землеустрою щодо відведення земельних ділянок Київському комунальному об'єднанню зеленого будівництва та експлуатації зелених насаджень міста "Київзеленбуд" на площі Перемоги у Шевченківському районі м. Києва та додані документи, керуючись статтями 9, 123 Земельного кодексу України, Законом України „Про внесення змін до деяких законодавчих актів України щодо розмежування земель державної та комунальної власності", пунктом 34 частини 1 статті 26 Закону України „Про місцеве самоврядування в Україні", Київська міська рада

ВИРІШИЛА:

1. Надати дозвіл на розроблення проекту землеустрою щодо відведення земельних ділянок Київському комунальному об'єднанню зеленого будівництва та експлуатації зелених насаджень міста "Київзеленбуд" на площі Перемоги у Шевченківському районі м. Києва орієнтовними площами 0,14 га; 0,01 га (земельні ділянки комунальної власності територіальної громади міста Києва) в постійне користування для експлуатації скверу згідно з план-схемою (додаток до рішення) (К-32870).

2. Контроль за виконанням цього рішення покласти на постійну комісію Київської міської ради з питань містобудування, архітектури та землекористування.

Київський міський голова В.Кличко

ПОДАННЯ:

Заступник голови Київської міської державної адміністрації О.Спасибко

Директор Департаменту земельних ресурсів виконавчого органу Київської міської ради (Київської міської державної адміністрації) О.Поліщук

Начальник управління аналітично-правової роботи Департаменту земельних ресурсів виконавчого органу Київської міської ради (Київської міської державної адміністрації) А.Гавриш

ПОГОДЖЕНО:

Постійна комісія Київської міської ради з питань містобудування, архітектури та землекористування

Голова комісії О.Міщенко

Секретар комісії І.Картавий

Начальник управління правового забезпечення діяльності Київської міської ради В.Слончак

Постійна комісія Київської міської ради з питань екологічної політики

Голова К.Яловий

Секретар О.Новіков

ПОЯСНЮВАЛЬНА ЗАПИСКА

№ ПЗ-30332 від 02.04.2018

до проекту рішення Київської міської ради:

Про надання дозволу на розроблення проекту землеустрою щодо відведення земельних ділянок Київському комунальному об'єднанню зеленого будівництва та експлуатації зелених насаджень міста "Київзеленбуд" на площі Перемоги у Шевченківському районі м. Києва для експлуатації скверу

До справи
№ К-32870

2 347018 303326

1. Юридична особа:

Назва	***Київське комунальне об'єднання зеленого будівництва та експлуатації зелених насаджень міста "Київзеленбуд"***
Клопотання	***від 17.01.2018 № К-32870***

2. Відомості про земельні ділянки (кадастрові №№ 8000000000:88:160:0002к; 8000000000:88:160:0003к)

Місце розташування (адреса)	***м. Київ, р-н Шевченківський, площа Перемоги***
Площа	***0,14 га| 0,01 га***
Вид та термін користування	***Постійне користування***
Вид використання	***для експлуатації скверу***

3. Обґрунтування прийняття рішення

На клопотання зацікавленої особи відповідно до ст. 9, 123 Земельного кодексу України та Порядку набуття прав на землю із земель комунальної власності у місті Києві, затвердженого рішенням Київради від 20.04.2017 № 241/2463, Департаментом земельних ресурсів виконавчого органу Київської міської ради (Київської міської державної адміністрації) розроблено проект рішення Київської міської ради.

4. Мета прийняття рішення.

Метою прийняття рішення є забезпечення реалізації встановленого Земельним кодексом України права особи на оформлення права користування (власності) на землю.

5. Особливі характеристики ділянки.

Наявність будівель і споруд на ділянці:

Вільна від капітальної забудови

Інші особливості:

Земельна ділянка передбачена до відведення із земель комунальної власності територіальної громади міста Києва. ДПТ на вказану територію відсутній. Відповідно до Генерального плану м. Києва - території вулиць та доріг. Земельна ділянка відводиться згідно меж нанесених та погоджених КО "Київзеленбуд".

6. Стан нормативно-правової бази у даній сфері правового регулювання.

Загальні засади та порядок отримання дозволу на розроблення документації із землеустрою визначено ст. 9, 123 Земельного кодексу України.

7. Фінансово-економічне обґрунтування.

Реалізація рішення не потребує додаткових витрат міського бюджету.

8. Прогноз соціально-економічних та інших наслідків прийняття рішення.

Наслідками прийняття розробленого проекту рішення стане:

- реалізація зацікавленою особою своїх прав щодо використання земельної ділянки;

Доповідач: директор Департаменту земельних ресурсів Поліщук О.Г.

Директор Департаменту
земельних ресурсів **Поліщук О.Г.**

23.

08/231-1769/ПР
23.05.2018

КИЇВСЬКА МІСЬКА РАДА

VI сесія VIII скликання

РІШЕННЯ

_____№_____

Про надання дозволу на розроблення проекту землеустрою щодо відведення земельної ділянки Київському комунальному об'єднанню зеленого будівництва та експлуатації зелених насаджень міста "Київзеленбуд" у пров. Чеховському у Шевченківському районі для експлуатації скверу

Київська міська рада
Департамент земельних ресурсів
Код земельної ділянки:
88:173:0020

Проект рішення (екз.1)
ПР-16482
до справи
К-32884

2 347015 064824

Розглянувши клопотання про надання дозволу на розроблення проекту землеустрою щодо відведення земельної ділянки Київському комунальному об'єднанню зеленого будівництва та експлуатації зелених насаджень міста "Київзеленбуд" у пров. Чеховському у Шевченківському районі та додані документи, керуючись статтями 9, 123 Земельного кодексу України, Законом України „Про внесення змін до деяких законодавчих актів України щодо розмежування земель державної та комунальної власності", пунктом 34 частини 1 статті 26 Закону України „Про місцеве самоврядування в Україні", Київська міська рада

ВИРІШИЛА:

1. Надати дозвіл на розроблення проекту землеустрою щодо відведення земельної ділянки Київському комунальному об'єднанню зеленого будівництва та експлуатації зелених насаджень міста "Київзеленбуд" у пров. Чеховському у Шевченківському районі орієнтовною площею 0,06 га (земельна ділянка комунальної власності територіальної громади міста Києва) в постійне користування для експлуатації скверу згідно з план-схемою (додаток до рішення) (К-32884).

2. Контроль за виконанням цього рішення покласти на постійну комісію Київської міської ради з питань містобудування, архітектури та землекористування.

Київський міський голова В.Кличко

ПОДАННЯ:

Заступник голови Київської міської державної адміністрації О.Спасибко

Директор Департаменту земельних ресурсів виконавчого органу Київської міської ради (Київської міської державної адміністрації) О.Поліщук

Начальник управління аналітично-правової роботи Департаменту земельних ресурсів виконавчого органу Київської міської ради (Київської міської державної адміністрації) А.Гавриш

ПОГОДЖЕНО:

Постійна комісія Київської міської ради з питань містобудування, архітектури та землекористування

Голова комісії О.Міщенко

Секретар комісії І.Картавий

Начальник управління правового забезпечення діяльності Київської міської ради В.Слончак

Постійна комісія Київської міської ради з питань екологічної політики

Голова К.Яловий

Секретар О.Новіков

ПОЯСНЮВАЛЬНА ЗАПИСКА

№ ПЗ-30308 від 02.04.2018

до проекту рішення Київської міської ради:

Про надання дозволу на розроблення проекту землеустрою щодо відведення земельної ділянки Київському комунальному об'єднанню зеленого будівництва та експлуатації зелених насаджень міста "Київзеленбуд" у пров. Чеховському у Шевченківському районі для експлуатації скверу

До справи
№ К-32884

2 347018 303081

1. Юридична особа:

Назва	***Київське комунальне об'єднання зеленого будівництва та експлуатації зелених насаджень міста "Київзеленбуд"***
Клопотання	***від 17.01.2018 № К-32884***

2. Відомості про земельну ділянку (кадастровий № 8000000000:88:173:0020к)

Місце розташування (адреса)	***м. Київ, р-н Шевченківський, пров.Чеховський***
Площа	***0,06 га***
Вид та термін користування	***Постійне користування***
Вид використання	***для експлуатації скверу***

3. Обґрунтування прийняття рішення

На клопотання зацікавленої особи відповідно до ст. 9, 123 Земельного кодексу України та Порядку набуття прав на землю із земель комунальної власності у місті Києві, затвердженого рішенням Київради від 20.04.2017 № 241/2463, Департаментом земельних ресурсів виконавчого органу Київської міської ради (Київської міської державної адміністрації) розроблено проект рішення Київської міської ради.

4. Мета прийняття рішення.

Метою прийняття рішення є забезпечення реалізації встановленого Земельним кодексом України права особи на оформлення права користування (власності) на землю.

5. Особливі характеристики ділянки.

Наявність будівель і споруд на ділянці:

Вільна від капітальної забудови

Інші особливості:

Земельна ділянка передбачена до відведення із земель комунальної власності територіальної громади міста Києва. Рішенням Київської міської ради від 19.07.2005 № 806/3381 земельна ділянка площею 0,0577 га включена до Програми розвитку зеленої зони м. Києва до 2010 року та концепції формування зелених насаджень в центральній частині міста". ДПТ на вказану територію відсутній. Відповідно до Генерального плану м. Києва - частково території зелених насаджень загального користування та частково громадських будівель та споруд. Земельні ділянки відводяться згідно меж нанесених та погоджених КО "Київзеленбуд".

6. Стан нормативно-правової бази у даній сфері правового регулювання.

Загальні засади та порядок отримання дозволу на розроблення документації із землеустрою визначено ст. 9, 123 Земельного кодексу України.

7. Фінансово-економічне обґрунтування.

Реалізація рішення не потребує додаткових витрат міського бюджету.

8. Прогноз соціально-економічних та інших наслідків прийняття рішення.

Наслідками прийняття розробленого проекту рішення стане:

- реалізація зацікавленою особою своїх прав щодо використання земельної ділянки;

Доповідач: директор Департаменту земельних ресурсів Поліщук О.Г.

Директор Департаменту
земельних ресурсів **Поліщук О.Г.**

КИЇВСЬКА МІСЬКА ДЕРЖАВНА АДМІНІСТРАЦІЯ

Київське комунальне об'єднання зеленого будівництва та експлуатації зелених насаджень міста
"КИЇВЗЕЛЕНБУД"

04053, м. Київ-53, вул. Кудрявська, 23, тел. 272-40-18

Call-центр (044) 272-40-18 E-mail:info@kievzelenbud.com Код ЄДРПОУ 03362123

19.03.2018 № 148-01-946

Департаменту земельних ресурсів виконавчого органу Київської міської ради (Київської міської державної адміністрації)

Київське комунальне об'єднання зеленого будівництва та експлуатації зелених насаджень міста «Київзеленбуд» звертається до Департаменту земельних ресурсів виконавчого органу Київської міської ради (Київської міської державної адміністрації) з проханням повернутися до розгляду клопотань про надання дозволу на розроблення проектів землеустрою щодо відведення земельних ділянок об'єктів благоустрою зеленого господарства, а саме:

- К-32881 від 17.01.2018 (сквер на вул. Сім'ї Хохлових);
- К-32877 від 17.01.2018 (бульвар на вул. Хрещатик);
- К-32870 від 17.01.2018 (сквер на площі Перемоги);
- К-32876 від 17.01.2018 (сквер біля Цирку);
- К-32884 від 17.01.2018 (сквер Чеховський);
- К-32878 від 17.01.2018 (сквер на Бессарабській площі);
- К-32879 від 17.01.2018 (сквер на вул. Мельникова, 39);
- К-32869 від 17.01.2018 (бульвар на вул. Саратовській).

З повагою

Перший заступник
генерального директора Д. Заруба

Торосян К. 067-534-00-31

КИЇВСЬКА МІСЬКА ДЕРЖАВНА АДМІНІСТРАЦІЯ
ДЕПАРТАМЕНТ
ЗЕМЕЛЬНИХ РЕСУРСІВ
ВХІДНИЙ № 057/4842
«___» 20___ р.
27.03.18

Додаток
до рішення Київської міської ради
від _____ № _____

План-схема
до згоди на розроблення проекту землеустрою щодо відведення земельної ділянки

клопотання **- від 17.01.2018 № К-32884**

код земельної ділянки **- 88:173:0020к**

юридична/фізична особа **- Київське комунальне об'єднання зеленого будівництва та експлуатації зелених насаджень міста "Київзеленбуд"**

адреса земельної ділянки **- м. Київ, р-н Шевченківський, пров.Чеховський**

вид землекористування **- постійне користування**

вид використання земельної ділянки **- для експлуатації скверу**

орієнтовний розмір **- 0,06 га**

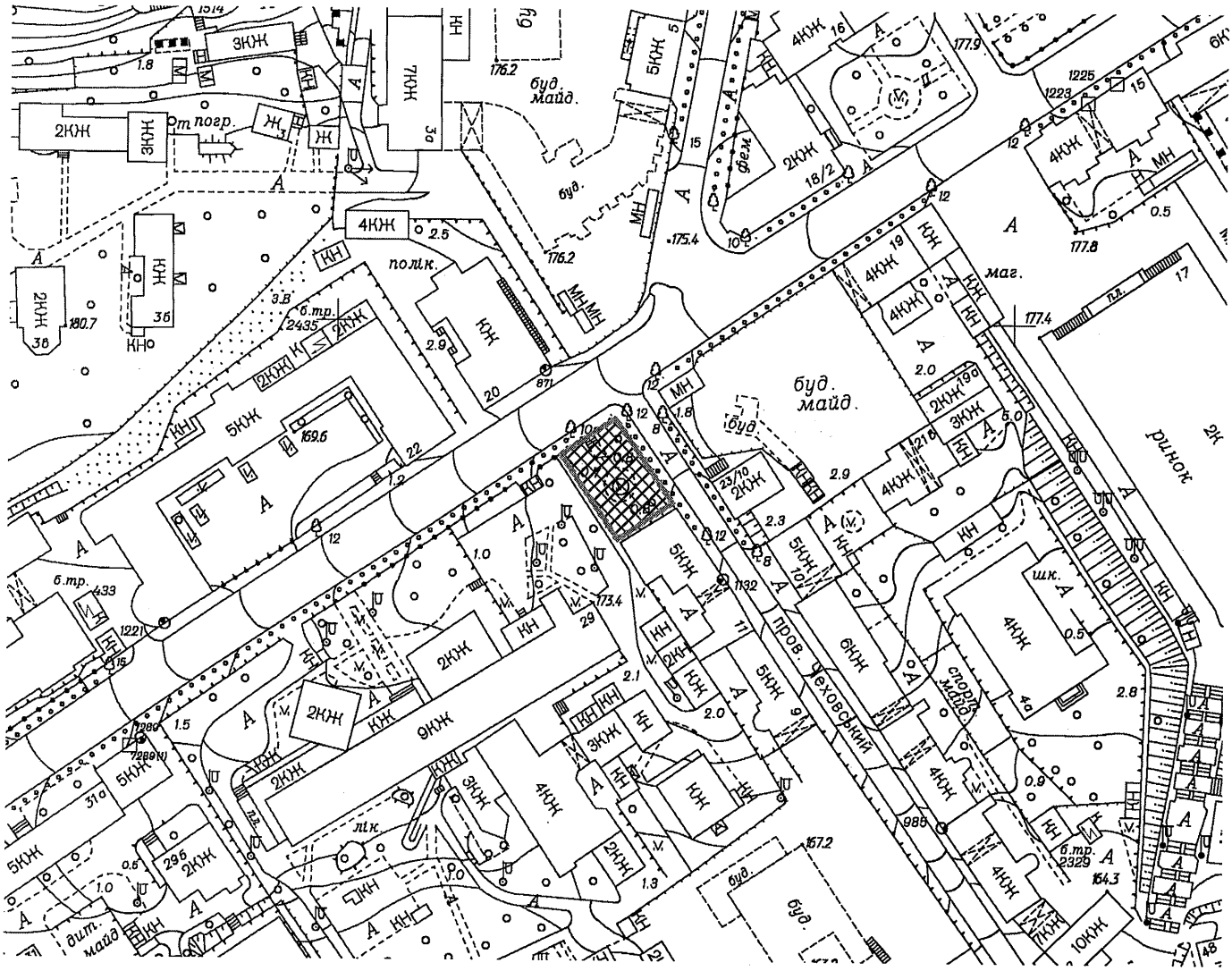

Київський міський голова Кличко В.В.

ВИКОНАВЧИЙ ОРГАН КИЇВСЬКОЇ МІСЬКОЇ РАДИ
(КИЇВСЬКА МІСЬКА ДЕРЖАВНА АДМІНІСТРАЦІЯ)

ДЕПАРТАМЕНТ ЗЕМЕЛЬНИХ РЕСУРСІВ

вул. Хрещатик, 32-а, м. Київ, 01601, тел. (044) 279-58-72, ф. (044) 288-07-57,
КБУ "Контактний центр міста Києва" (044) 15-51, E-mail: dzr@kievcity.gov.ua Код ЄДРПОУ 26199097

31.01.2018 № ПНП-1053
на № _____ від _____

Київське комунальне об'єднання зеленого будівництва та експлуатації зелених насаджень міста "Київзеленбуд"
04053, м. Київ, р-н Шевченківський, вул. Кудрявська, 23

У Департаменті земельних ресурсів виконавчого органу Київської міської ради (Київської міської державної адміністрації) розглядається подане Вашим підприємством клопотання від **17.01.2018 № К-32884** про надання дозволу на розроблення проекту землеустрою щодо відведення земельної ділянки **для експлуатації скверу** за адресою: **м. Київ, р-н Шевченківський, сквер Чеховський.**

Повідомляємо, що подальша підготовка проекту рішення Київської міської ради про надання дозволу або про відмову у наданні дозволу на розроблення проекту землеустрою щодо відведення земельної ділянки буде можливою після та в разі усунення нижченаведених зауважень.

Необхідно надати лист про уточнення площі та конфігурації земельної ділянки, а також уточнити місце розташування земельної ділянки, на якій планується експлуатація скверу.

В разі необхідності, більш детальну інформацію Ви (Ваш представник) маєте можливість отримати на особистому прийомі у відділі землеустрою та моніторингу земель Шевченківського району, який проводиться щовівторка з 14:00 до 17:30 та щоп'ятниці – з 09:30 до 12:30.

Заступник директора Ю.Кулаковський

Виконавець: Новаковський Д.І.

08/231-1644/ПР
16.05.2018

24.

КИЇВСЬКА МІСЬКА РАДА

VI сесія VIII скликання

РІШЕННЯ

_____№_____

Про надання дозволу на розроблення проекту землеустрою щодо відведення земельної ділянки Київському комунальному об'єднанню зеленого будівництва та експлуатації зелених насаджень міста "Київзеленбуд" на вул. Січових стрільців, 9 у Шевченківському районі м. Києва для експлуатації скверу

Київська міська рада
Департамент земельних ресурсів
Код земельної ділянки
91:168:0043

Проект рішення (екз.1)
ПР-16348
до справи
К-32932

2 347015 063483

Розглянувши клопотання про надання дозволу на розроблення проекту землеустрою щодо відведення земельної ділянки Київському комунальному об'єднанню зеленого будівництва та експлуатації зелених насаджень міста "Київзеленбуд" на вул. Січових стрільців, 9 у Шевченківському районі м. Києва та додані документи, керуючись статтями 9, 123 Земельного кодексу України, Законом України „Про внесення змін до деяких законодавчих актів України щодо розмежування земель державної та комунальної власності", пунктом 34 частини 1 статті 26 Закону України „Про місцеве самоврядування в Україні", Київська міська рада

ВИРІШИЛА:

1. Надати дозвіл на розроблення проекту землеустрою щодо відведення земельної ділянки Київському комунальному об'єднанню зеленого будівництва та експлуатації зелених насаджень міста "Київзеленбуд" на вул. Січових стрільців, 9 у Шевченківському районі м. Києва орієнтовною площею 0,02 га (земельна ділянка комунальної власності територіальної громади міста Києва) в постійне користування для експлуатації скверу згідно з план-схемою (додаток до рішення) (К-32932).

2. Контроль за виконанням цього рішення покласти на постійну комісію Київської міської ради з питань містобудування, архітектури та землекористування.

Київський міський голова В.Кличко

виготовлено за допомогою ПК "Кадастр" Оператор Корнійчук Віталій Олексійович

ПОДАННЯ:

Заступник голови Київської міської державної адміністрації — О.Спасибко

Директор Департаменту земельних ресурсів виконавчого органу Київської міської ради (Київської міської державної адміністрації) — О.Поліщук

Начальник управління аналітично-правової роботи Департаменту земельних ресурсів виконавчого органу Київської міської ради (Київської міської державної адміністрації) — А.Гавриш

ПОГОДЖЕНО:

Постійна комісія Київської міської ради з питань містобудування, архітектури та землекористування

Голова комісії — О.Міщенко

Секретар комісії — І.Картавий

Начальник управління правового забезпечення діяльності Київської міської ради — В.Слончак

Постійна комісія Київської міської ради з питань екологічної політики

Голова — К.Яловий

Секретар — О.Новіков

ПОЯСНЮВАЛЬНА ЗАПИСКА

№ ПЗ-30338/1 від 02.04.2018

до проекту рішення Київської міської ради:

Про надання дозволу на розроблення проекту землеустрою щодо відведення земельної ділянки Київському комунальному об'єднанню зеленого будівництва та експлуатації зелених насаджень міста "Київзеленбуд" на вул. Січових стрільців, 9 у Шевченківському районі м. Києва для експлуатації скверу

До справи
№ К-32932

2 347017 804664

1. Юридична особа:

Назва	***Київське комунальне об'єднання зеленого будівництва та експлуатації зелених насаджень міста "Київзеленбуд"***
Клопотання	***від 24.01.2018 № К-32932***

2. Відомості про земельну ділянку (кадастровий № 8000000000:91:168:0043к)

Місце розташування (адреса)	***м. Київ, р-н Шевченківський, вул. Січових стрільців, 9***
Площа	***0,02 га***
Вид та термін користування	***Постійне користування***
Вид використання	***для експлуатації скверу***

3. Обґрунтування прийняття рішення

На клопотання зацікавленої особи відповідно до ст. 9, 123 Земельного кодексу України та Порядку набуття прав на землю із земель комунальної власності у місті Києві, затвердженого рішенням Київради від 20.04.2017 № 241/2463, Департаментом земельних ресурсів виконавчого органу Київської міської ради (Київської міської державної адміністрації) розроблено проект рішення Київської міської ради.

4. Мета прийняття рішення.

Метою прийняття рішення є забезпечення реалізації встановленого Земельним кодексом України права особи на оформлення права користування (власності) на землю.

5. Особливі характеристики ділянки.

Наявність будівель і споруд на ділянці:

Вільна від капітальної забудови

Інші особливості:

Земельна ділянка передбачена до відведення із земель комунальної власності територіальної громади міста Києва. Рішенням Київської міської ради від 19.07.2005 № 806/3381 земельна ділянка площею 0,0384 га включена до Програми розвитку зеленої зони м. Києва до 2010 року та концепції формування зелених насаджень в центральній частині міста". ДПТ на вказану територію відсутній. Відповідно до Генерального плану м. Києва - території громадських будівель та споруд. Земельна ділянка відводиться згідно меж нанесених та погоджених КО "Київзеленбуд".

6. Стан нормативно-правової бази у даній сфері правового регулювання.

Загальні засади та порядок отримання дозволу на розроблення документації із землеустрою визначено ст. 9, 123 Земельного кодексу України.

7. Фінансово-економічне обґрунтування.

Реалізація рішення не потребує додаткових витрат міського бюджету.

8. Прогноз соціально-економічних та інших наслідків прийняття рішення.

Наслідками прийняття розробленого проекту рішення стане:

- реалізація зацікавленою особою своїх прав щодо використання земельної ділянки;

Доповідач: директор Департаменту земельних ресурсів Поліщук О.Г.

Директор Департаменту
земельних ресурсів **Поліщук О.Г.**

Додаток
до рішення Київської міської ради
від _____ № _____

План-схема
до згоди на розроблення проекту землеустрою щодо відведення земельної ділянки

клопотання	**- від 24.01.2018 № К-32932**
код земельної ділянки	**- 91:168:0043к**
юридична/фізична особа	**- Київське комунальне об'єднання зеленого будівництва та експлуатації зелених насаджень міста "Київзеленбуд"**
адреса земельної ділянки	**- м. Київ, р-н Шевченківський, вул. Січових стрільців, 9**
вид землекористування	**- постійне користування**
вид використання земельної ділянки	**- для експлуатації скверу**
орієнтовний розмір	**- 0,02 га**

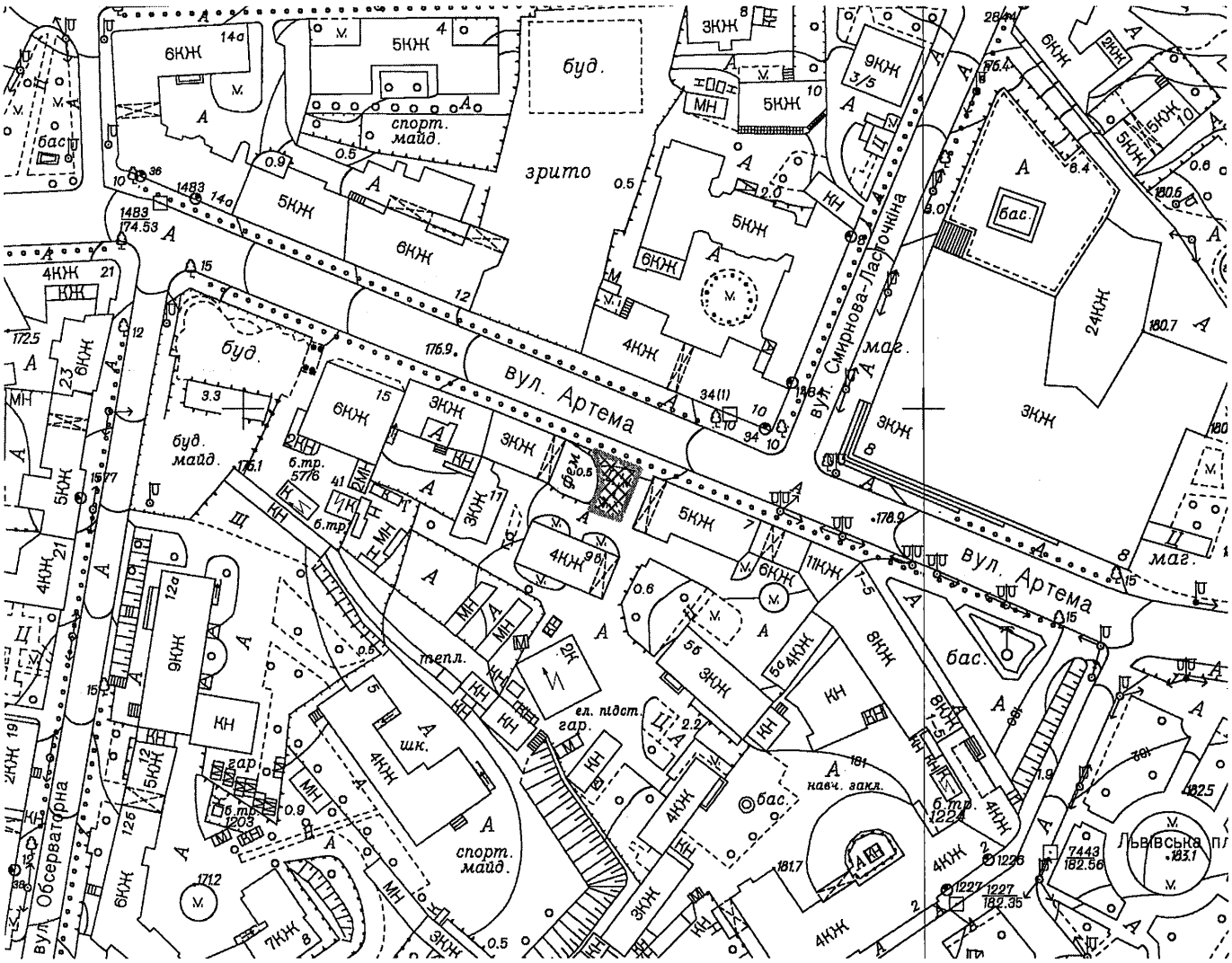

Київський міський голова Кличко В.В.

ВИКОНАВЧИЙ ОРГАН КИЇВСЬКОЇ МІСЬКОЇ РАДИ
(КИЇВСЬКА МІСЬКА ДЕРЖАВНА АДМІНІСТРАЦІЯ)

ДЕПАРТАМЕНТ ЗЕМЕЛЬНИХ РЕСУРСІВ

вул. Хрещатик, 32-а, м. Київ, 01601, тел. (044) 279-58-72, ф. (044) 288-07-57,
КБУ "Контактний центр міста Києва"(044) 15-51, E-mail: dzr@kievcity.gov.ua Код ЄДРПОУ 26199097

14.02.2018 № ПНП-1085
на № _____ від _____

Київське комунальне об'єднання зеленого будівництва та експлуатації зелених насаджень міста "Київзеленбуд"
04053, м. Київ, р-н Шевченківський, вул. Кудрявська, 23

У Департаменті земельних ресурсів виконавчого органу Київської міської ради (Київської міської державної адміністрації) розглядається подане Вашим підприємством клопотання від **24.01.2018 № К-32932** про надання дозволу на розроблення проекту землеустрою щодо відведення земельної ділянки **для експлуатації скверу** за адресою: **м. Київ, р-н Шевченківський, вул. Січових стрільців, 9.**

Повідомляємо, що подальша підготовка проекту рішення Київської міської ради про надання дозволу або про відмову у наданні дозволу на розроблення проекту землеустрою щодо відведення земельної ділянки буде можливою після та в разі усунення нижченаведених зауважень.

Необхідно надати лист про уточнення площі та конфігурації земельної ділянки, на якій планується експлуатація скверу.

В разі необхідності, більш детальну інформацію Ви (Ваш представник) маєте можливість отримати на особистому прийомі у відділі землеустрою та моніторингу земель Шевченківського району, який проводиться щовівторка з 14:00 до 17:30 та щоп'ятниці – з 09:30 до 12:30.

Заступник директора Ю.Кулаковський

Виконавець: Новаковський Д.І.

КИЇВСЬКА МІСЬКА ДЕРЖАВНА АДМІНІСТРАЦІЯ

Київське комунальне об'єднання зеленого будівництва та експлуатації зелених насаджень міста
"КИЇВЗЕЛЕНБУД"

04053, м. Київ-53, вул. Кудрявська, 23, тел. 272-40-57

19.03.2018 № 148-01-947
На _____ *від* _____

Департаменту земельних ресурсів виконавчого органу Київської міської ради (Київської міської державної адміністрації)

У Київському комунальному об'єднанню зеленого будівництва та експлуатації зелених насаджень міста «Київзеленбуд» розглянуто лист Департаменту земельних ресурсів виконавчого органу Київської міської ради (Київської міської державної адміністрації) від 14.02.2018 № ПНП-1085 стосовно необхідності уточнення площі та конфігурації земельної ділянки, на якій розташовано сквер на вул. Січових Стрільців, 9.

Графічні матеріали з уточненим місцем розташування скверу на вул. Січових Стрільців, 9 та його межами направляємо у додатку до даного листа. Площа вказаного скверу становить 0,02 га.

Додаток: графічні матеріали на 1 арк. в 1 прим.

З повагою,

Перший заступник
генерального директора Д. Заруба

КИЇВСЬКА МІСЬКА ДЕРЖАВНА АДМІНІСТРАЦІЯ
ДЕПАРТАМЕНТ
ЗЕМЕЛЬНИХ РЕСУРСІВ
ВХІДНИЙ № 059/4847
«___» 27-03-18 р.

Виконавець Торосян К.Р. 067-534-00-31

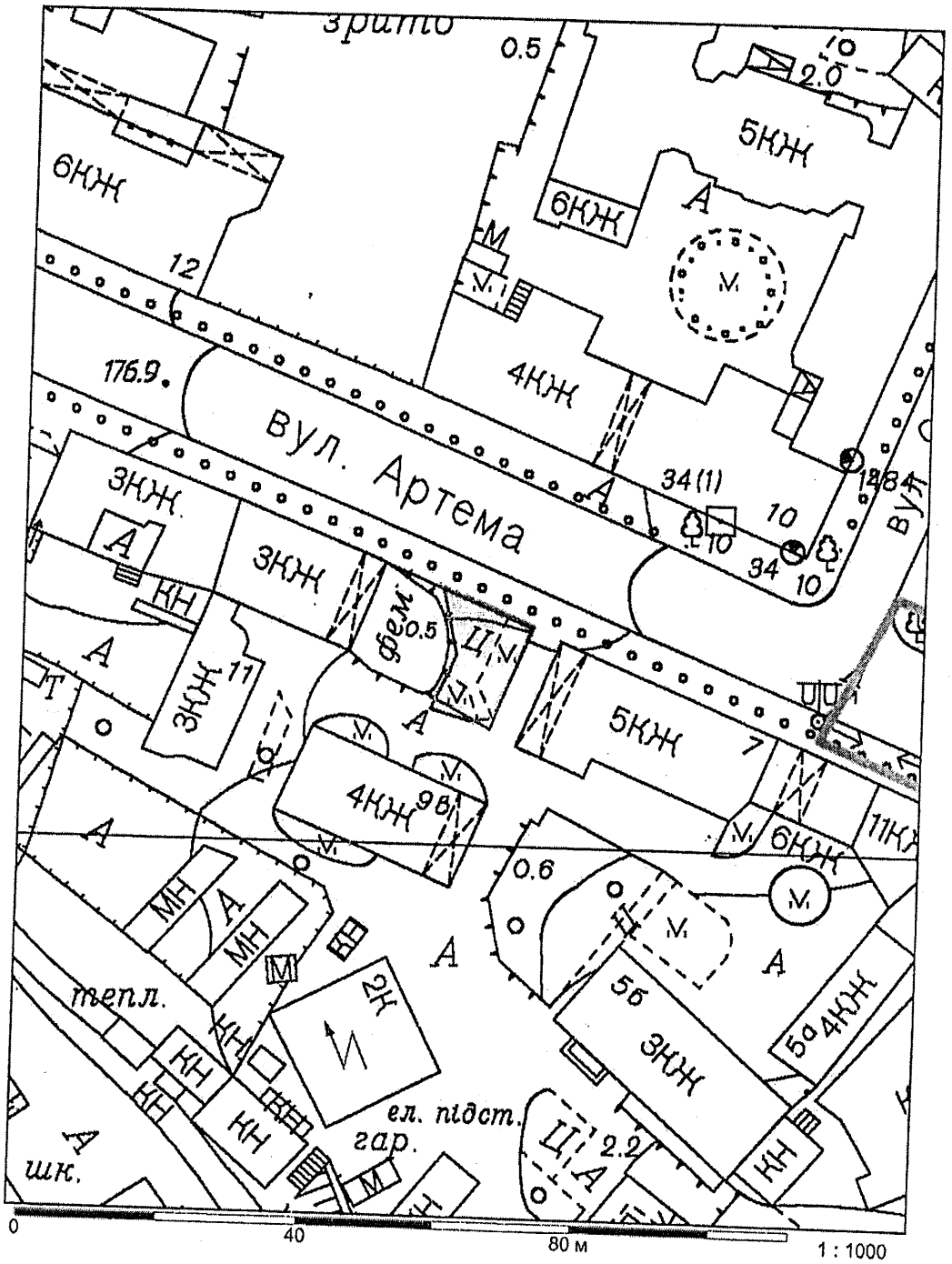
зрито
0.5
2.0
5КЖ
6КЖ
6КЖ
12
4КЖ
176.9
вул. Артема
34(1)
10
34
10
3КЖ
3КЖ
0.5
11
3КЖ
5КЖ
4КЖ
9б
6КЖ
0.6
МН
МН
2К
5б
3КЖ
5а 4КЖ
теепл.
КН
КН
КН
ел. підст.
гар.
2.2
шк.
0
40
80 м
1 : 1000

08/231-1474/ПР
03.05.2018

25.

КИЇВСЬКА МІСЬКА РАДА

VI сесія VIII скликання

РІШЕННЯ

_____№_____

Про надання дозволу на розроблення проекту землеустрою щодо відведення земельної ділянки Київському комунальному об'єднанню зеленого будівництва та експлуатації зелених насаджень міста «Київзеленбуд» на вул. Симиренка, 5в-7а у Святошинському районі м. Києва для експлуатації скверу

Київська міська рада
Департамент земельних ресурсів
Код земельної ділянки:
75:319:0059

Проект рішення (екз.1)
ПР-16235
до справи
К-33135

2 347015 062356

Розглянувши клопотання про надання дозволу на розроблення проекту землеустрою щодо відведення земельної ділянки Київському комунальному об'єднанню зеленого будівництва та експлуатації зелених насаджень міста «Київзеленбуд» на вул. Симиренка, 5в-7а у Святошинському районі м. Києва та додані документи, керуючись статтями 9, 123 Земельного кодексу України, Законом України „Про внесення змін до деяких законодавчих актів України щодо розмежування земель державної та комунальної власності", пунктом 34 частини 1 статті 26 Закону України „Про місцеве самоврядування в Україні", Київська міська рада

ВИРІШИЛА:

1. Надати дозвіл на розроблення проекту землеустрою щодо відведення земельної ділянки Київському комунальному об'єднанню зеленого будівництва та експлуатації зелених насаджень міста «Київзеленбуд» на вул. Симиренка, 5в-7а у Святошинському районі м. Києва орієнтовною площею 0,95 га (земельна ділянка комунальної власності територіальної громади міста Києва) в постійне користування для експлуатації скверу згідно з план-схемою (додаток до рішення) (К-33135).

2. Контроль за виконанням цього рішення покласти на постійну комісію Київської міської ради з питань містобудування, архітектури та землекористування.

Київський міський голова В.Кличко

виготовлено за допомогою ПК "Кадастр"

Оператор Карнаушенко Оксана Олександрівна

ПОДАННЯ:

Заступник голови
Київської міської державної адміністрації — О. Спасибко

Директор Департаменту земельних
ресурсів виконавчого органу Київської
міської ради (Київської міської державної
адміністрації) — О. Поліщук

Начальник управління аналітично-правової роботи
Департаменту земельних ресурсів
виконавчого органу Київської міської ради
(Київської міської державної адміністрації) — А. Гавриш

ПОГОДЖЕНО:

Постійна комісія Київської міської
ради з питань містобудування, архітектури
та землекористування

Голова — О. Міщенко

Секретар — І. Картавий

Начальник управління
правового забезпечення діяльності
Київської міської ради — В. Слончак

Постійна комісія Київської міської ради
з питань екологічної політики

Голова — К. Яловий

Секретар — О. Новіков

ПОЯСНЮВАЛЬНА ЗАПИСКА

№ ПЗ-29856/1 від 12.03.2018

до проекту рішення Київської міської ради:

Про надання дозволу на розроблення проекту землеустрою щодо відведення земельної ділянки Київському комунальному об'єднанню зеленого будівництва та експлуатації зелених насаджень міста «Київзеленбуд» на вул. Симиренка, 5в-7а у Святошинському районі м. Києва для експлуатації скверу

До справи
№ К-33135

2 347017 803650

1. Юридична особа:

Назва	***Київське комунальне об'єднання зеленого будівництва та експлуатації зелених насаджень міста "Київзеленбуд"***
Клопотання	***від 12.02.2018 № К-33135***

2. Відомості про земельну ділянку (кадастровий № 8000000000:75:319:0059к)

Місце розташування (адреса)	***м. Київ, р-н Святошинський, вул. Симиренка, 5в-7а***
Площа	***0,95 га***
Вид та термін користування	***Постійне користування***
Вид використання	***для експлуатації скверу***

3. Обґрунтування прийняття рішення

На клопотання зацікавленої особи відповідно до ст. 9, 123 Земельного кодексу України та Порядку набуття прав на землю із земель комунальної власності у місті Києві, затвердженого рішенням Київради від 20.04.2017 № 241/2463, Департаментом земельних ресурсів виконавчого органу Київської міської ради (Київської міської державної адміністрації) розроблено проект рішення Київської міської ради.

4. Мета прийняття рішення.

Метою прийняття рішення є забезпечення реалізації встановленого Земельним кодексом України права особи на оформлення права користування (власності) на землю.

5. Особливі характеристики ділянки.

Наявність будівель і споруд на ділянці:

Вільна від капітальної забудови

Інші особливості:

Земельна ділянка передбачена до відведення із земель комунальної власності територіальної громади міста Києва.
Відповідно до Генерального плану міста територія за функціональним призначенням належить до території багатоповерхової житлової забудови (витяг з містобудівного кадастру від 26.02.2018 № 1505/0/12-53/12-03-18).
Рішенням Київської міської ради від 10.11.2016 № 342/1346 земельній ділянці надано статус скверу та включено до зеленої зони.
Рішенням Київської міської ради від 20.12.2017 № 782/3789 надано дозвіл на розроблення проекту землеустрою щодо відведення земельної ділянки комунальному підприємству по утриманню зелених насаджень Святошинського району м. Києва на вул. Симиренка, 5-в - 7-а у Святошинському районі м. Києва для утримання та благоустрою зелених насаджень, експлуатації та обслуговування території.
Рішенням Київської міської ради від 06.07.2017 № 738/2900 «Про заходи, спрямовані на збереження територій зелених зон міста Києва» за КО «Київзеленбуд» закріплено на праві господарського відання об'єкти благоустрою зеленого господарства комунальної власності територіальної громади міста Києва (далі – об'єкти) та передбачено здійснити організаційно-правові заходи з оформлення права постійного користування земельними ділянками об'єктів.
ДПТ- відсутній.

6. Стан нормативно-правової бази у даній сфері правового регулювання.

Загальні засади та порядок отримання дозволу на розроблення документації із землеустрою визначено ст. 9, 123 Земельного кодексу України.

7. Фінансово-економічне обґрунтування.

Реалізація рішення не потребує додаткових витрат міського бюджету.

8. Прогноз соціально-економічних та інших наслідків прийняття рішення.

Наслідками прийняття розробленого проекту рішення стане:
- реалізація зацікавленою особою своїх прав щодо використання земельної ділянки;

Доповідач: директор Департаменту земельних ресурсів Поліщук О.Г.

Директор Департаменту
земельних ресурсів **Поліщук О.Г.**

Додаток
до рішення Київської міської ради
від _____ № _____

План-схема
до згоди на розроблення проекту землеустрою щодо відведення земельної ділянки

клопотання	**- від 12.02.2018 № К-33135**
код земельної ділянки	**- 75:319:0059к**
юридична/фізична особа	**- Київське комунальне об'єднання зеленого будівництва та експлуатації зелених насаджень міста "Київзеленбуд"**
адреса земельної ділянки	**- м. Київ, р-н Святошинський, вул. Симиренка, 5в-7а**
вид землекористування	**- постійне користування**
вид використання земельної ділянки	**- для експлуатації скверу**
орієнтовний розмір	**- 0,95 га**

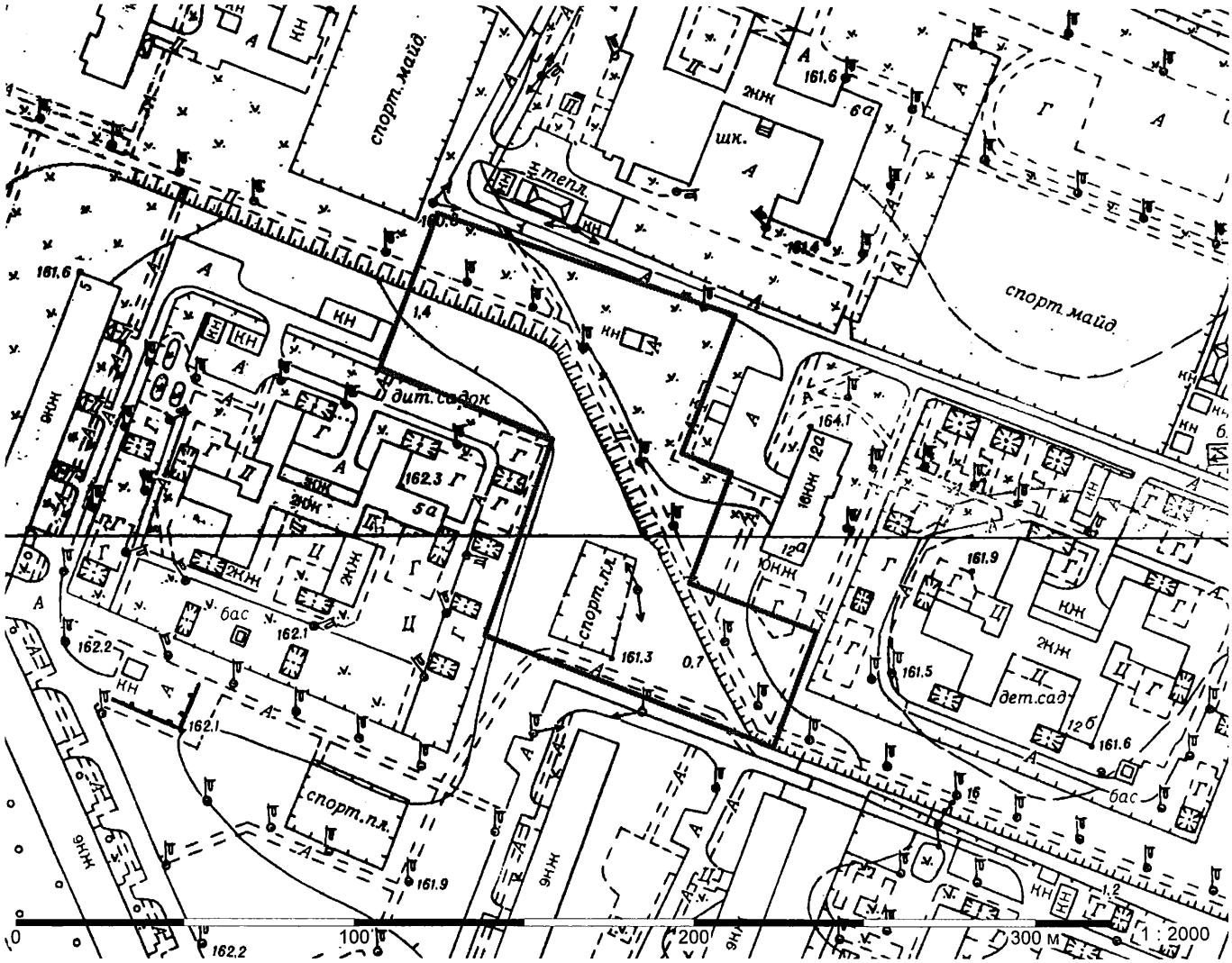

Київський міський голова Кличко В.В.

26.

08/231-1413/ПР
26.04.2018

КИЇВСЬКА МІСЬКА РАДА

VI сесія VIII скликання

РІШЕННЯ

_____№_____

Про надання дозволу на розроблення проекту землеустрою щодо відведення земельної ділянки Київському комунальному об'єднанню зеленого будівництва та експлуатації зелених насаджень міста «Київзеленбуд» на вул. Живописній, 12 у Святошинському районі м. Києва для експлуатації скверу

Київська міська рада
Департамент земельних ресурсів
Код земельної ділянки:
75:187:0046

Проект рішення (екз.1)
ПР-16188
до справи
К-33137

2 347015 061885

Розглянувши клопотання про надання дозволу на розроблення проекту землеустрою щодо відведення земельної ділянки Київському комунальному об'єднанню зеленого будівництва та експлуатації зелених насаджень міста «Київзеленбуд» на вул. Живописній, 12 у Святошинському районі м. Києва та додані документи, керуючись статтями 9, 123 Земельного кодексу України, Законом України „Про внесення змін до деяких законодавчих актів України щодо розмежування земель державної та комунальної власності", пунктом 34 частини 1 статті 26 Закону України „Про місцеве самоврядування в Україні", Київська міська рада

ВИРІШИЛА:

1. Надати дозвіл на розроблення проекту землеустрою щодо відведення земельної ділянки Київському комунальному об'єднанню зеленого будівництва та експлуатації зелених насаджень міста «Київзеленбуд» на вул. Живописній, 12 у Святошинському районі м. Києва орієнтовною площею 0,17 га (земельна ділянка комунальної власності територіальної громади міста Києва) в постійне користування для експлуатації скверу згідно з план-схемою (додаток до рішення) (К-33137).

2. Контроль за виконанням цього рішення покласти на постійну комісію Київської міської ради з питань містобудування, архітектури та землекористування.

Київський міський голова В.Кличко

виготовлено за допомогою ПК "Кадастр"

Оператор Карнаушенко Оксана Олександрівна

ПОДАННЯ:

Заступник голови
Київської міської державної адміністрації О. Спасибко

Директор Департаменту земельних
ресурсів виконавчого органу Київської
міської ради (Київської міської державної
адміністрації) О. Поліщук

Начальник управління аналітично-правової роботи
Департаменту земельних ресурсів
виконавчого органу Київської міської ради
(Київської міської державної адміністрації) А. Гавриш

ПОГОДЖЕНО:

Постійна комісія Київської міської
ради з питань містобудування, архітектури
та землекористування

Голова О. Міщенко

Секретар І. Картавий

Начальник управління
правового забезпечення діяльності
Київської міської ради В. Слончак

Постійна комісія Київської міської ради
з питань екологічної політики

Голова К. Яловий

Секретар О. Новіков

ПОЯСНЮВАЛЬНА ЗАПИСКА

№ ПЗ-29863/1 від 12.03.2018

до проекту рішення Київської міської ради:

Про надання дозволу на розроблення проекту землеустрою щодо відведення земельної ділянки Київському комунальному об'єднанню зеленого будівництва та експлуатації зелених насаджень міста «Київзеленбуд» на вул. Живописній, 12 у Святошинському районі м. Києва для експлуатації скверу

До справи
№ К-33137

2 347017 803681

1. Юридична особа:

Назва	***Київське комунальне об'єднання зеленого будівництва та експлуатації зелених насаджень міста "Київзеленбуд"***
Клопотання	***від 12.02.2018 № К-33137***

2. Відомості про земельну ділянку (кадастровий № 8000000000:75:187:0046к)

Місце розташування (адреса)	***м. Київ, р-н Святошинський, вул. Живописна, 12***
Площа	***0,17 га***
Вид та термін користування	***Постійне користування***
Вид використання	***для експлуатації скверу***

3. Обґрунтування прийняття рішення

На клопотання зацікавленої особи відповідно до ст. 9, 123 Земельного кодексу України та Порядку набуття прав на землю із земель комунальної власності у місті Києві, затвердженого рішенням Київради від 20.04.2017 № 241/2463, Департаментом земельних ресурсів виконавчого органу Київської міської ради (Київської міської державної адміністрації) розроблено проект рішення Київської міської ради.

4. Мета прийняття рішення.

Метою прийняття рішення є забезпечення реалізації встановленого Земельним кодексом України права особи на оформлення права користування (власності) на землю.

5. Особливі характеристики ділянки.

Наявність будівель і споруд на ділянці:

Вільна від капітальної забудови

Інші особливості:

Земельна ділянка передбачена до відведення із земель комунальної власності територіальної громади міста Києва.
Відповідно до Генерального плану міста територія за функціональним призначенням належитьчастково до території середньоповерхової житлової забудови, частково до зелених насаджень загального користування та частково вулиць та доріг (уточнюється червоними лініями) (витяг з містобудівного кадастру від 26.02.2018 № 1509/0/12-53/12-03-18).
Рішенням Київської міської ради від 22.12.2016 № 803/1807 земельній ділянці надано статус скверу та внесено зміни до Програми комплексного розвитку зеленої зони міста Києва до 2010 року та концепції формування зелених насаджень в центральній частині міста (зі змінами), включивши до переліку озеленених територій загального користування міста Києва, що відповідають типологічним ознакам та планувальним вимогам (таблиця №2).
ДПТ - не затверджувався.

6. Стан нормативно-правової бази у даній сфері правового регулювання.

Загальні засади та порядок отримання дозволу на розроблення документації із землеустрою визначено ст. 9, 123 Земельного кодексу України.

7. Фінансово-економічне обґрунтування.

Реалізація рішення не потребує додаткових витрат міського бюджету.

8. Прогноз соціально-економічних та інших наслідків прийняття рішення.

Наслідками прийняття розробленого проекту рішення стане:
- реалізація зацікавленою особою своїх прав щодо використання земельної ділянки;

Доповідач: директор Департаменту земельних ресурсів Поліщук О.Г.

Директор Департаменту
земельних ресурсів **Поліщук О.Г.**

Додаток
до рішення Київської міської ради
від _____ № _____

План-схема
до згоди на розроблення проекту землеустрою щодо відведення земельної ділянки

клопотання	**- від 12.02.2018 № К-33137**
код земельної ділянки	**- 75:187:0046к**
юридична/фізична особа	**- Київське комунальне об'єднання зеленого будівництва та експлуатації зелених насаджень міста "Київзеленбуд"**
адреса земельної ділянки	**- м. Київ, р-н Святошинський, вул. Живописна, 12**
вид землекористування	**- постійне користування**
вид використання земельної ділянки	**- для експлуатації скверу**
орієнтовний розмір	**- 0,17 га**

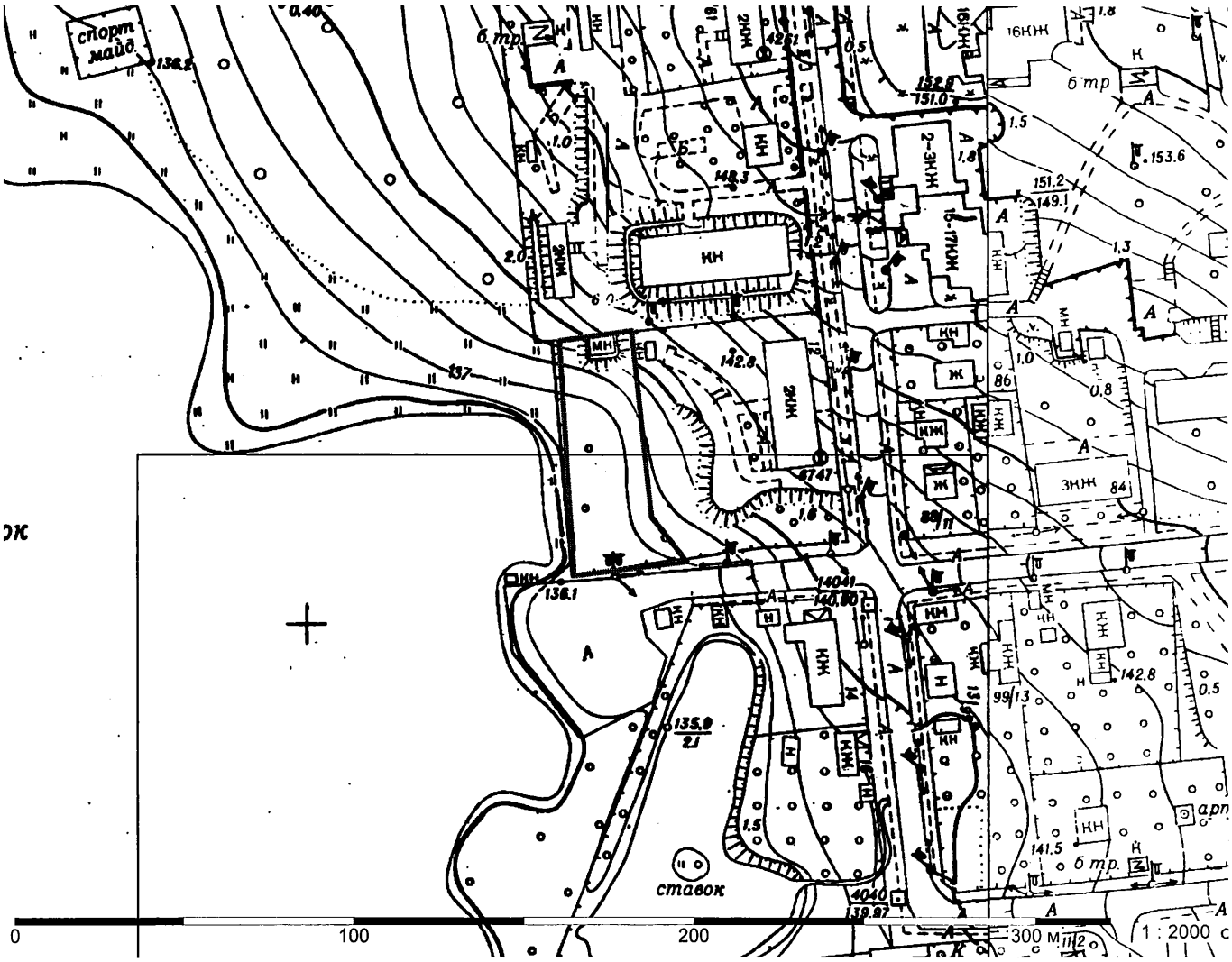

Київський міський голова Кличко В.В.

27

08/231-1420/ПР
26.04.2018

КИЇВСЬКА МІСЬКА РАДА

VI сесія VIII скликання

РІШЕННЯ

_____№_____

Про надання дозволу на розроблення проекту землеустрою щодо відведення земельної ділянки Київському комунальному об'єднанню зеленого будівництва та експлуатації зелених насаджень міста «Київзеленбуд» на вул. Чорнобильській, 24/26 у Святошинському районі м. Києва для експлуатації скверу

Київська міська рада
Департамент земельних ресурсів
Код земельної ділянки
75:741:0136

Проект рішення (екз.1)
ПР-16198
до справи
К-33140

2 347015 061984

Розглянувши клопотання про надання дозволу на розроблення проекту землеустрою щодо відведення земельної ділянки Київському комунальному об'єднанню зеленого будівництва та експлуатації зелених насаджень міста «Київзеленбуд» на вул. Чорнобильській, 24/26 у Святошинському районі м. Києва та додані документи, керуючись статтями 9, 123 Земельного кодексу України, Законом України „Про внесення змін до деяких законодавчих актів України щодо розмежування земель державної та комунальної власності", пунктом 34 частини 1 статті 26 Закону України „Про місцеве самоврядування в Україні", Київська міська рада

ВИРІШИЛА:

1. Надати дозвіл на розроблення проекту землеустрою щодо відведення земельної ділянки Київському комунальному об'єднанню зеленого будівництва та експлуатації зелених насаджень міста «Київзеленбуд» на вул. Чорнобильській, 24/26 у Святошинському районі м. Києва орієнтовною площею 1,01 га (земельна ділянка комунальної власності територіальної громади міста Києва) в постійне користування для експлуатації скверу згідно з план-схемою (додаток до рішення) (К-33140).

2. Контроль за виконанням цього рішення покласти на постійну комісію Київської міської ради з питань містобудування, архітектури та землекористування.

Київський міський голова В.Кличко

виготовлено за допомогою ПК "Кадастр" Оператор Карнаушенко Оксана Олександрівна

ПОДАННЯ:

Заступник голови
Київської міської державної адміністрації — О. Спасибко

Директор Департаменту земельних
ресурсів виконавчого органу Київської
міської ради (Київської міської державної
адміністрації) — О. Поліщук

Начальник управління аналітично-правової роботи
Департаменту земельних ресурсів
виконавчого органу Київської міської ради
(Київської міської державної адміністрації) — А. Гавриш

ПОГОДЖЕНО:

Постійна комісія Київської міської
ради з питань містобудування, архітектури
та землекористування

Голова — О. Міщенко

Секретар — І. Картавий

Начальник управління
правового забезпечення діяльності
Київської міської ради — В. Слончак

Постійна комісія Київської міської ради
з питань екологічної політики

Голова — К. Яловий

Секретар — О. Новіков

ПОЯСНЮВАЛЬНА ЗАПИСКА

№ ПЗ-29865/1 від 12.03.2018

до проекту рішення Київської міської ради:

Про надання дозволу на розроблення проекту землеустрою щодо відведення земельної ділянки Київському комунальному об'єднанню зеленого будівництва та експлуатації зелених насаджень міста «Київзеленбуд» на вул. Чорнобильській, 24/26 у Святошинському районі м. Києва для експлуатації скверу

До справи

№ К-33140

2 347017 803704

1. Юридична особа:

Назва	***Київське комунальне об'єднання зеленого будівництва та експлуатації зелених насаджень міста "Київзеленбуд"***
Клопотання	***від 12.02.2018 № К-33140***

2. Відомості про земельну ділянку (кадастровий № 8000000000:75:741:0136к)

Місце розташування (адреса)	***м. Київ, р-н Святошинський, вул. Чорнобильська, 24/26***
Площа	***1,01 га***
Вид та термін користування	***Постійне користування***
Вид використання	***для експлуатації скверу***

3. Обґрунтування прийняття рішення

На клопотання зацікавленої особи відповідно до ст. 9, 123 Земельного кодексу України та Порядку набуття прав на землю із земель комунальної власності у місті Києві, затвердженого рішенням Київради від 20.04.2017 № 241/2463, Департаментом земельних ресурсів виконавчого органу Київської міської ради (Київської міської державної адміністрації) розроблено проект рішення Київської міської ради.

4. Мета прийняття рішення.

Метою прийняття рішення є забезпечення реалізації встановленого Земельним кодексом України права особи на оформлення права користування (власності) на землю.

5. Особливі характеристики ділянки.

Наявність будівель і споруд на ділянці:

Вільна від капітальної забудови

Інші особливості:

Земельна ділянка передбачена до відведення із земель комунальної власності територіальної громади міста Києва.
Відповідно до Генерального плану міста територія за функціональним призначенням належить до території багатоповерхової житлової забудови та частково до вулиць та доріг (уточнюється червоними лініями) (витяг з містобудівного кадастру від 26.02.2018 № 1517/0/12-53/12-03-18).
Рішенням Київської міської ради від 10.11.2016 № 346/1350 земельній ділянці на вул. Чорнобильській, 24/26 надано статус скверу та включено до зеленої зони.
Рішенням Київської міської ради від 20.12.2017 № 785/3792надано дозвіл на розроблення проекту землеустрою щодо відведення земельної ділянки комунальному підприємству по утриманню зелених насаджень Святошинського району м. Києва на вул. Чорнобильській, 24/26 у Святошинському районі м. Києва для утримання та благоустрою зелених насаджень, експлуатації та обслуговування території.
Рішенням Київської міської ради від 06.07.2017 № 738/2900 «Про заходи, спрямовані на збереження територій зелених зон міста Києва» за КО «Київзеленбуд» закріплено на праві господарського відання об'єкти благоустрою зеленого господарства комунальної власності територіальної громади міста Києва (далі – об'єкти) та передбачено здійснити організаційно-правові заходи з оформлення права постійного користування земельними ділянками об'єктів.
ДПТ- відсутній.

6. Стан нормативно-правової бази у даній сфері правового регулювання.

Загальні засади та порядок отримання дозволу на розроблення документації із землеустрою визначено ст. 9, 123 Земельного кодексу України.

7. Фінансово-економічне обґрунтування.

Реалізація рішення не потребує додаткових витрат міського бюджету.

8. Прогноз соціально-економічних та інших наслідків прийняття рішення.

Наслідками прийняття розробленого проекту рішення стане:

- реалізація зацікавленою особою своїх прав щодо використання земельної ділянки;

Доповідач: директор Департаменту земельних ресурсів Поліщук О.Г.

Директор Департаменту
земельних ресурсів **Поліщук О.Г.**

Додаток
до рішення Київської міської ради
від _____ № _____

План-схема
до згоди на розроблення проекту землеустрою щодо відведення земельної ділянки

клопотання **- від 12.02.2018 № К-33140**

код земельної ділянки **- 75:741:0136к**

юридична/фізична особа **- Київське комунальне об'єднання зеленого будівництва та експлуатації зелених насаджень міста "Київзеленбуд"**

адреса земельної ділянки **- м. Київ, р-н Святошинський, вул. Чорнобильська, 24/26**

вид землекористування **- постійне користування**

вид використання земельної ділянки **- для експлуатації скверу**

орієнтовний розмір **- 1,01 га**

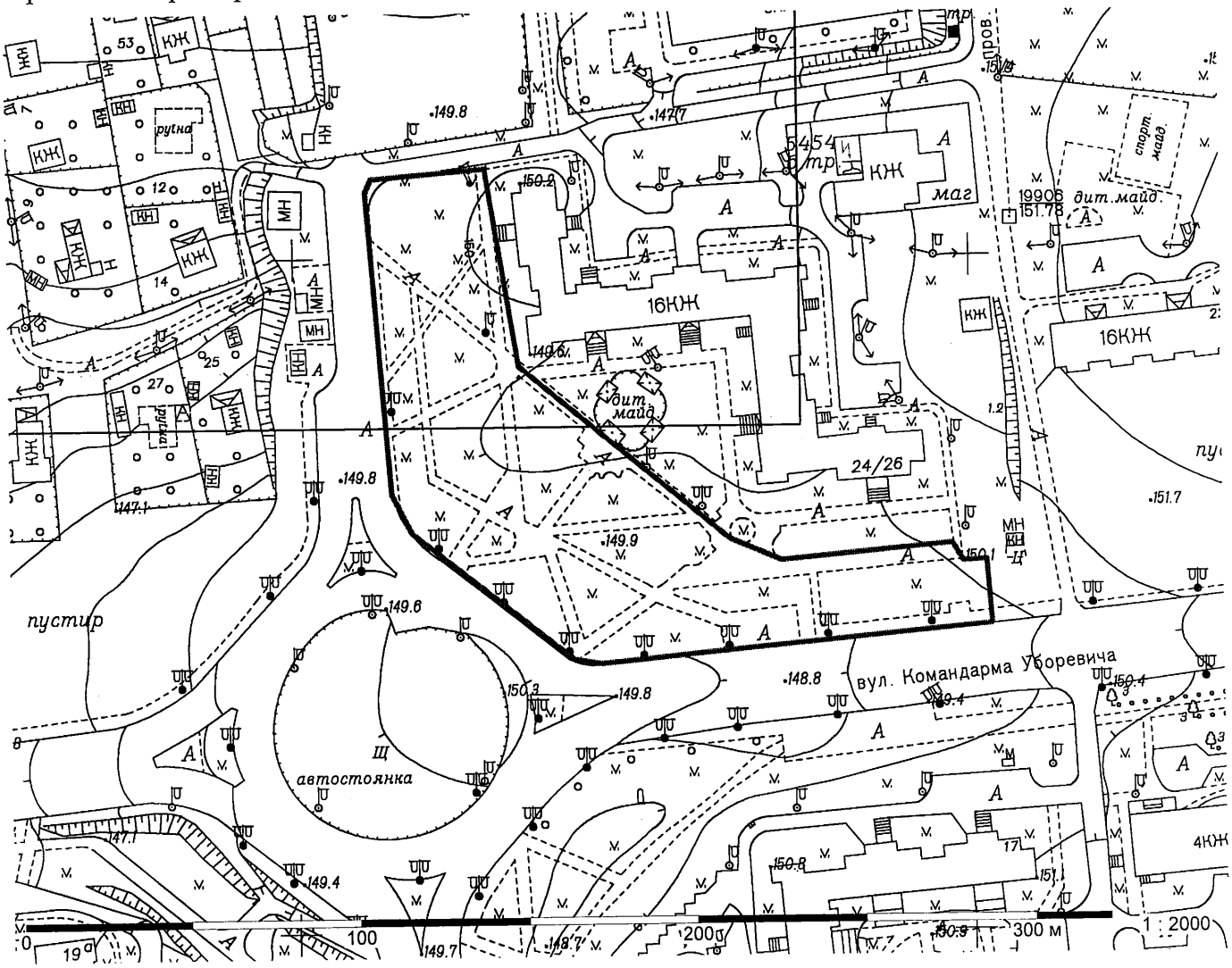

Київський міський голова Кличко В.В.

08/231-1584/пр
14.05.2018

28

КИЇВСЬКА МІСЬКА РАДА

VI сесія VIII скликання

РІШЕННЯ

_____№_____

Про надання дозволу на розроблення проекту землеустрою щодо відведення земельної ділянки Київському комунальному об'єднанню зеленого будівництва та експлуатації зелених насаджень міста "Київзеленбуд" на бульв. Перова, 15-б у Дніпровському районі м. Києва для утримання скверу

Київська міська рада
Департамент земельних ресурсів
Код земельної ділянки:
66:073:0052

Проект рішення (екз.1)
ПР-16256
до справи
К-33142

2 347015 062561

Розглянувши клопотання про надання дозволу на розроблення проекту землеустрою щодо відведення земельної ділянки Київському комунальному об'єднанню зеленого будівництва та експлуатації зелених насаджень міста "Київзеленбуд" на бульв. Перова, 15-б у Дніпровському районі м. Києва та додані документи, керуючись статтями 9, 123 Земельного кодексу України, Законом України „Про внесення змін до деяких законодавчих актів України щодо розмежування земель державної та комунальної власності", пунктом 34 частини 1 статті 26 Закону України „Про місцеве самоврядування в Україні", Київська міська рада

ВИРІШИЛА:

1. Надати дозвіл на розроблення проекту землеустрою щодо відведення земельної ділянки Київському комунальному об'єднанню зеленого будівництва та експлуатації зелених насаджень міста "Київзеленбуд" на бульв. Перова, 15-б у Дніпровському районі м. Києва орієнтовною площею 0,12 га (земельна ділянка комунальної власності територіальної громади міста Києва) в постійне користування для утримання скверу згідно з план-схемою (додаток до рішення) (К-33142).

2. Контроль за виконанням цього рішення покласти на постійну комісію Київської міської ради з питань містобудування, архітектури та землекористування.

Київський міський голова В.Кличко

виготовлено за допомогою ПК "Кадастр"

Оператор Колесник Анна Миколаївна

ПОДАННЯ:

Заступник голови Київської міської державної адміністрації — О. Спасибко

Директор Департаменту земельних ресурсів виконавчого органу Київської міської ради (Київської міської державної адміністрації) — О. Поліщук

Начальник управління аналітично-правової роботи Департаменту земельних ресурсів виконавчого органу Київської міської ради (Київської міської державної адміністрації) — А. Гавриш

ПОГОДЖЕНО:

Постійна комісія Київської міської ради з питань містобудування, архітектури та землекористування

Голова — О. Міщенко

Секретар — І. Картавий

Начальник управління правового забезпечення діяльності Київської міської ради — В. Слончак

Постійна комісія Київської міської ради з питань екологічної політики

Голова — К. Яловий

Секретар — О. Новіков

ПОЯСНЮВАЛЬНА ЗАПИСКА

№ ПЗ-29839 від 02.03.2018

до проекту рішення Київської міської ради:

Про надання дозволу на розроблення проекту землеустрою щодо відведення земельної ділянки Київському комунальному об'єднанню зеленого будівництва та експлуатації зелених насаджень міста "Київзеленбуд" на бульв. Перова, 15-б у Дніпровському районі м. Києва для утримання скверу

До справи
№ К-33142

2 347015 398394

1. Юридична особа:

Назва	***Київське комунальне об'єднання зеленого будівництва та експлуатації зелених насаджень міста "Київзеленбуд"***
Клопотання	***від 12.02.2018 № К-33142***

2. Відомості про земельну ділянку (кадастровий № 8000000000:66:073:0052к)

Місце розташування (адреса)	***м. Київ, р-н Дніпровський, бульв. Перова, 15б***
Площа	***0,12 га***
Вид та термін користування	***Постійне користування***
Вид використання	***для утримання скверу***

3. Обґрунтування прийняття рішення

На клопотання зацікавленої особи відповідно до ст. 9, 123 Земельного кодексу України та Порядку набуття прав на землю із земель комунальної власності у місті Києві, затвердженого рішенням Київради від 20.04.2017 № 241/2463, Департаментом земельних ресурсів виконавчого органу Київської міської ради (Київської міської державної адміністрації) розроблено проект рішення Київської міської ради.

4. Мета прийняття рішення.

Метою прийняття рішення є забезпечення реалізації встановленого Земельним кодексом України права особи на оформлення права користування (власності) на землю.

5. Особливі характеристики ділянки.

Наявність будівель і споруд на ділянці:

Вільна від капітальної забудови , ростуть дерева та зелені насадження.

Інші особливості:

Відповідно до рішення Київської міської ради від 12.12.2016 № 564/1568 "Про надання статусу скверу земельній ділянці, розташованій біля будинку 15-б на бульв. Перова у Дніпровському районі м.Києва" земельній ділянці надано статус скверу, внесено зміни до Програми розвитку зеленої зони м. Києва до 2010 року та концепції формування зелених насаджень в центральній частині міста (зі змінами) та включено зазначену земельну ділянку до переліку скверів Дніпровського району м. Києва, що відповідають типологічним ознакам та планувальним вимогам. Відповідно до Генерального плану міста, територія за функціональним призначенням належить до зелених насаджень загального користування (існуючі) (витяг з містобудівного кадастру від 26.02.2018 № 1483/0/12-53/12-03-18). Відповідно до рішення Київської міської ради від 28.11.2017 № 679/3686 «Про затвердження детального плану території в межах бульвару Перова, вулиць Сулеймана Стальського, Петра Вершигори, проспекту, Генерала Ватутіна у Дніпровському районі м.Києва» територія за функціональним призначенням частково належить до території вулиць та доріг, в межах червоних ліній.

6. Стан нормативно-правової бази у даній сфері правового регулювання.

Загальні засади та порядок отримання дозволу на розроблення документації із землеустрою визначено ст. 9, 123 Земельного кодексу України.

7. Фінансово-економічне обґрунтування.

Реалізація рішення не потребує додаткових витрат міського бюджету.

8. Прогноз соціально-економічних та інших наслідків прийняття рішення.

Наслідками прийняття розробленого проекту рішення стане:

- реалізація зацікавленою особою своїх прав щодо використання земельної ділянки;

Доповідач: директор Департаменту земельних ресурсів Поліщук О.Г.

Директор Департаменту
земельних ресурсів **Поліщук О.Г.**

Додаток
до рішення Київської міської ради
від _____ № _____

План-схема
до згоди на розроблення проекту землеустрою щодо відведення земельної ділянки

клопотання	**- від 12.02.2018 № К-33142**
код земельної ділянки	**- 66:073:0052к**
юридична/фізична особа	**- Київське комунальне об'єднання зеленого будівництва та експлуатації зелених насаджень міста "Київзеленбуд"**
адреса земельної ділянки	**- м. Київ, р-н Дніпровський, бульв. Перова, 15б**
вид землекористування	**- постійне користування**
вид використання земельної ділянки	**- для утримання скверу**
орієнтовний розмір	**- 0,12 га**

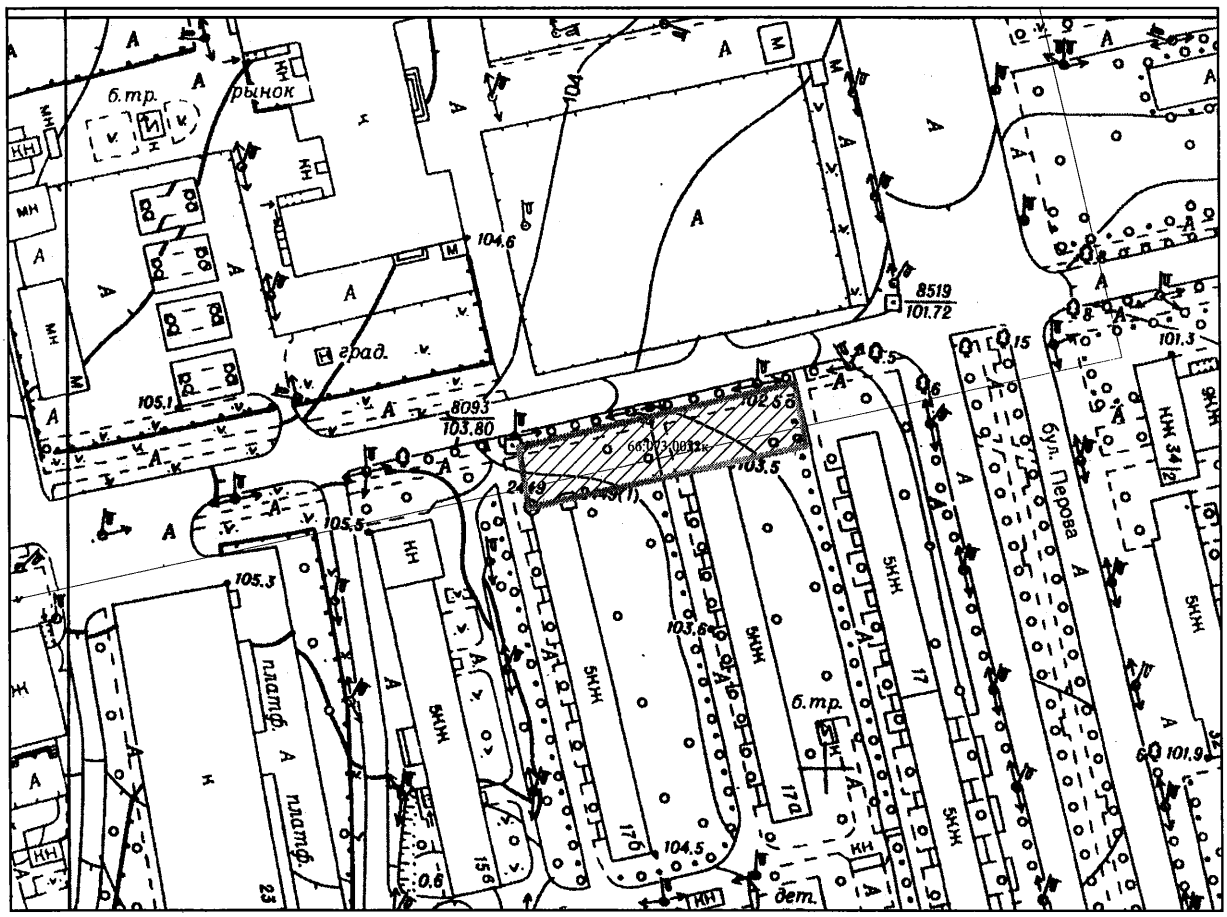

Київський міський голова Кличко В.В.

29.

08/231-1384/ПР
24.04.2018

КИЇВСЬКА МІСЬКА РАДА

VI сесія VIII скликання

РІШЕННЯ

_____№_____

Про надання дозволу на розроблення проекту землеустрою щодо відведення земельної ділянки Київському комунальному об'єднанню зеленого будівництва та експлуатації зелених насаджень міста "Київзеленбуд" на вул. Березняківській, 12 у Дніпровському районі м. Києва для утримання скверу

Київська міська рада
Департамент земельних ресурсів
Код земельної ділянки.
90:137:0061

Проект рішення (екз.1)
ПР-16137
до справи
К-33156

2 347015 061373

Розглянувши клопотання про надання дозволу на розроблення проекту землеустрою щодо відведення земельної ділянки Київському комунальному об'єднанню зеленого будівництва та експлуатації зелених насаджень міста "Київзеленбуд" на вул. Березняківській, 12 у Дніпровському районі м. Києва та додані документи, керуючись статтями 9, 123 Земельного кодексу України, Законом України „Про внесення змін до деяких законодавчих актів України щодо розмежування земель державної та комунальної власності", пунктом 34 частини 1 статті 26 Закону України „Про місцеве самоврядування в Україні", Київська міська рада

ВИРІШИЛА:

1. Надати дозвіл на розроблення проекту землеустрою щодо відведення земельної ділянки Київському комунальному об'єднанню зеленого будівництва та експлуатації зелених насаджень міста "Київзеленбуд" на вул. Березняківській, 12 у Дніпровському районі м. Києва орієнтовною площею 0,82 га (земельна ділянка комунальної власності територіальної громади міста Києва) в постійне користування для утримання скверу згідно з план-схемою (додаток до рішення) (К-33156).

2. Контроль за виконанням цього рішення покласти на постійну комісію Київської міської ради з питань містобудування, архітектури та землекористування.

Київський міський голова В.Кличко

виготовлено за допомогою ПК "Кадастр"

Оператор Платовська Алла Анатоліївна

ПОДАННЯ:

Заступник голови Київської міської державної адміністрації О. Спасибко

Директор Департаменту
земельних ресурсів
виконавчого органу Київської міської ради
(Київської міської державної адміністрації) О. Поліщук

Начальник управління аналітично-правової роботи
Департаменту земельних ресурсів
виконавчого органу Київської міської ради
(Київської міської державної адміністрації) А. Гавриш

ПОГОДЖЕНО:

Постійна комісія Київської міської
ради з питань містобудування, архітектури
та землекористування

Голова О. Міщенко

Секретар І. Картавий

Начальник управління
правового забезпечення діяльності
Київської міської ради В. Слончак

Постійна комісія Київської міської
ради з питань екологічної політики

Голова К. Яловий

Секретар О. Новіков

ПОЯСНЮВАЛЬНА ЗАПИСКА

№ ПЗ-29802 від 06.03.2018

до проекту рішення Київської міської ради:

Про надання дозволу на розроблення проекту землеустрою щодо відведення земельної ділянки Київському комунальному об'єднанню зеленого будівництва та експлуатації зелених насаджень міста "Київзеленбуд" на вул. Березняківській, 12 у Дніпровському районі м. Києва для утримання скверу

До справи
№ К-33156

2 347015 398028

1. Юридична особа:

Назва	***Київське комунальне об'єднання зеленого будівництва та експлуатації зелених насаджень міста "Київзеленбуд"***
Клопотання	***від 12.02.2018 № К-33156***

2. Відомості про земельну ділянку (кадастровий № 8000000000:90:137:0061к)

Місце розташування (адреса)	***м. Київ, р-н Дніпровський, вул. Березняківська, 12***
Площа	***0,82 га***
Вид та термін користування	***Постійне користування***
Вид використання	***для утримання скверу***

3. Обґрунтування прийняття рішення

На клопотання зацікавленої особи відповідно до ст. 9, 123 Земельного кодексу України та Порядку набуття прав на землю із земель комунальної власності у місті Києві, затвердженого рішенням Київради від 20.04.2017 № 241/2463, Департаментом земельних ресурсів виконавчого органу Київської міської ради (Київської міської державної адміністрації) розроблено проект рішення Київської міської ради.

4. Мета прийняття рішення.

Метою прийняття рішення є забезпечення реалізації встановленого Земельним кодексом України права особи на оформлення права користування (власності) на землю.

5. Особливі характеристики ділянки.

Наявність будівель і споруд на ділянці:

Вільна від капітальної забудови , ростуть дерева

Інші особливості:

Земельна ділянка передбачена до відведення із земель комунальної власності територіальної громади м. Києва. Земельна ділянка не входить до Програми розвитку зеленої зони м. Києва до 2010 року та концепції формування зелених насаджень в центральній частині міста. Відповідно до Генерального плану міста територія за функціональним призначенням належить частково до території багатоповерхової житлової забудови та частково до вулиць та доріг та частково знаходиться в межах санітарно-захисної зони від промислових об'єктів (витяг з містобудівного кадастру від 26.02.2018 № 1544/0/12-53/12-03-18). Детальний план на дану територію не затверджувався.

6. Стан нормативно-правової бази у даній сфері правового регулювання.

Загальні засади та порядок отримання дозволу на розроблення документації із землеустрою визначено ст. 9, 123 Земельного кодексу України.

7. Фінансово-економічне обґрунтування.

Реалізація рішення не потребує додаткових витрат міського бюджету.

8. Прогноз соціально-економічних та інших наслідків прийняття рішення.

Наслідками прийняття розробленого проекту рішення стане:

- реалізація зацікавленою особою своїх прав щодо використання земельної ділянки;

Доповідач: директор Департаменту земельних ресурсів Поліщук О.Г.

Директор Департаменту
земельних ресурсів **Поліщук О.Г.**

виготовлено за допомогою ПК "Кадастр"

Оператор Платовська Алла Анатоліївна

08/231-1384/ПР
24.04.2018

ВИКОНАВЧИЙ ОРГАН КИЇВСЬКОЇ МІСЬКОЇ РАДИ
(КИЇВСЬКА МІСЬКА ДЕРЖАВНА АДМІНІСТРАЦІЯ)

ДЕПАРТАМЕНТ ЗЕМЕЛЬНИХ РЕСУРСІВ

вул. Хрещатик, 32-а, м. Київ, 01601, тел. (044) 279-58-72, ф. (044) 288-07-57,
КБУ" Контактний центр міста Києва"(044) 15-51, E-mail: dzr@kievcity.gov.ua Код ЄДРПОУ 26199097

24.04.2018 № 057052-8878
на № _____ від

Заступнику міського голови –
секретарю Київради
В. ПРОКОПІВУ

Шановний Володимире Володимировичу!

Департамент земельних ресурсів виконавчого органу Київської міської ради (Київської міської державної адміністрації) підготував проект рішення Київської міської ради "Про надання дозволу на розроблення проекту землеустрою щодо відведення земельної ділянки Київському комунальному об'єднанню зеленого будівництва та експлуатації зелених насаджень міста «Київзеленбуд» на вул. Березняківській, 12 у Дніпровському районі м. Києва для утримання скверу" (справа К-33156) та направляє для подальшого розгляду у відповідних комісіях Київської міської ради, відповідно до регламенту Київської міської ради, затвердженого рішенням Київради від 07.07.2016 № 579/579.

З повагою,
Директор О. Поліщук

08/231-1478/пр
03.05.2018

30.

КИЇВСЬКА МІСЬКА РАДА

VI сесія VIII скликання

РІШЕННЯ

_____№_____

Про надання дозволу на розроблення проекту землеустрою щодо відведення земельної ділянки Київському комунальному об'єднанню зеленого будівництва та експлуатації зелених насаджень міста "Київзеленбуд" між житловими будинками на Харківському шосе, 9-13, перед будинком 11 на Харківському шосе у Дніпровському районі м. Києва для утримання скверу

Київська міська рада
Департамент земельних ресурсів
Код земельної ділянки:
66:248:0037

Проект рішення (екз.1)
ПР-16244
до справи
К-33164

2 347015 062448

Розглянувши клопотання про надання дозволу на розроблення проекту землеустрою щодо відведення земельної ділянки Київському комунальному об'єднанню зеленого будівництва та експлуатації зелених насаджень міста "Київзеленбуд" між житловими будинками на Харківському шосе, 9-13, перед будинком 11 на Харківському шосе у Дніпровському районі м. Києва та додані документи, керуючись статтями 9, 123 Земельного кодексу України, Законом України „Про внесення змін до деяких законодавчих актів України щодо розмежування земель державної та комунальної власності", пунктом 34 частини 1 статті 26 Закону України „Про місцеве самоврядування в Україні", Київська міська рада

ВИРІШИЛА:

1. Надати дозвіл на розроблення проекту землеустрою щодо відведення земельної ділянки Київському комунальному об'єднанню зеленого будівництва та експлуатації зелених насаджень міста "Київзеленбуд" між житловими будинками на Харківському шосе, 9-13, перед будинком 11 на Харківському шосе у Дніпровському районі м. Києва орієнтовною площею 0,18 га (земельна ділянка комунальної власності територіальної громади міста Києва) в постійне користування для утримання скверу згідно з план-схемою (додаток до рішення) (К-33164).

2. Контроль за виконанням цього рішення покласти на постійну комісію Київської міської ради з питань містобудування, архітектури та землекористування.

Київський міський голова

В.Кличко

виготовлено за допомогою ПК "Кадастр"

Оператор Колесник Анна Миколаївна

ПОДАННЯ:

Заступник голови Київської міської державної адміністрації — О. Спасибко

Директор Департаменту земельних ресурсів виконавчого органу Київської міської ради (Київської міської державної адміністрації) — О. Поліщук

Начальник управління аналітично-правової роботи Департаменту земельних ресурсів виконавчого органу Київської міської ради (Київської міської державної адміністрації) — А. Гавриш

ПОГОДЖЕНО:

Постійна комісія Київської міської ради з питань містобудування, архітектури та землекористування

Голова — О. Міщенко

Секретар — І. Картавий

Начальник управління правового забезпечення діяльності Київської міської ради — В. Слончак

Постійна комісія Київської міської ради з питань екологічної політики

Голова — К. Яловий

Секретар — О. Новіков

ПОЯСНЮВАЛЬНА ЗАПИСКА

№ ПЗ-30043 від 05.03.2018

до проекту рішення Київської міської ради:

Про надання дозволу на розроблення проекту землеустрою щодо відведення земельної ділянки Київському комунальному об'єднанню зеленого будівництва та експлуатації зелених насаджень міста "Київзеленбуд" між житловими будинками на Харківському шосе, 9-13, перед будинком 11 на Харківському шосе у Дніпровському районі м. Києва для утримання скверу

До справи

№ К-33164

2 347018 300431

1. Юридична особа:

Назва	***Київське комунальне об'єднання зеленого будівництва та експлуатації зелених насаджень міста "Київзеленбуд"***
Клопотання	***від 12.02.2018 № К-33164***

2. Відомості про земельну ділянку (кадастровий № 8000000000:66:248:0037к)

Місце розташування (адреса)	***м. Київ, р-н Дніпровський, шосе Харківське, 9-13***
Площа	***0,18 га***
Вид та термін користування	***Постійне користування***
Вид використання	***для утримання скверу***

3. Обґрунтування прийняття рішення

На клопотання зацікавленої особи відповідно до ст. 9, 123 Земельного кодексу України та Порядку набуття прав на землю із земель комунальної власності у місті Києві, затвердженого рішенням Київради від 20.04.2017 № 241/2463, Департаментом земельних ресурсів виконавчого органу Київської міської ради (Київської міської державної адміністрації) розроблено проект рішення Київської міської ради.

4. Мета прийняття рішення.

Метою прийняття рішення є забезпечення реалізації встановленого Земельним кодексом України права особи на оформлення права користування (власності) на землю.

5. Особливі характеристики ділянки.

Наявність будівель і споруд на ділянці:

Вільна від капітальної забудови

Інші особливості:

Земельна ділянка планується до відведення із земель комунальної власності територіальної громади міста Києва. Відповідно до рішення Київської міської ради від 23.03.2017 № 23/2245 «Про надання статусу скверу земельній ділянці між житловими будинками на Харківському шосе, 9-13, перед будинком 11 на Харківському шосе, з назвою "ім. Володимира Сосюри" у Дніпровському районі м.Києва» земельній ділянці надано статус скверу, внесено зміни до Програми розвитку зеленої зони м. Києва до 2010 року та концепції формування зелених насаджень в центральній частині міста (зі змінами) та включено до переліку озеленених територій загального користування м. Києва. Відповідно до Генерального плану міста, територія за функціональним призначенням належить до середньо- та малоповерхової житлової забудови (витяг з Містобудівного Кадастру Києва від 26.02.2018 № 1488/0/12-53/12-03-18). ДПТ не розроблено.

6. Стан нормативно-правової бази у даній сфері правового регулювання.

Загальні засади та порядок отримання дозволу на розроблення документації із землеустрою визначено ст. 9, 123 Земельного кодексу України.

7. Фінансово-економічне обґрунтування.

Реалізація рішення не потребує додаткових витрат міського бюджету.

8. Прогноз соціально-економічних та інших наслідків прийняття рішення.

Наслідками прийняття розробленого проекту рішення стане:

- реалізація зацікавленою особою своїх прав щодо використання земельної ділянки;

Доповідач: директор Департаменту земельних ресурсів Поліщук О.Г.

Директор Департаменту
земельних ресурсів **Поліщук О.Г.**

Додаток
до рішення Київської міської ради
від _____ № _____

План-схема
до згоди на розроблення проекту землеустрою щодо відведення земельної ділянки

клопотання	**- від 12.02.2018 № К-33164**
код земельної ділянки	**- 66:248:0037к**
юридична/фізична особа	**- Київське комунальне об'єднання зеленого будівництва та експлуатації зелених насаджень міста "Київзеленбуд"**
адреса земельної ділянки	**- м. Київ, р-н Дніпровський, шосе Харківське, 9-13**
вид землекористування	**- постійне користування**
вид використання земельної ділянки	**- для утримання скверу**
орієнтовний розмір	**- 0,18 га**

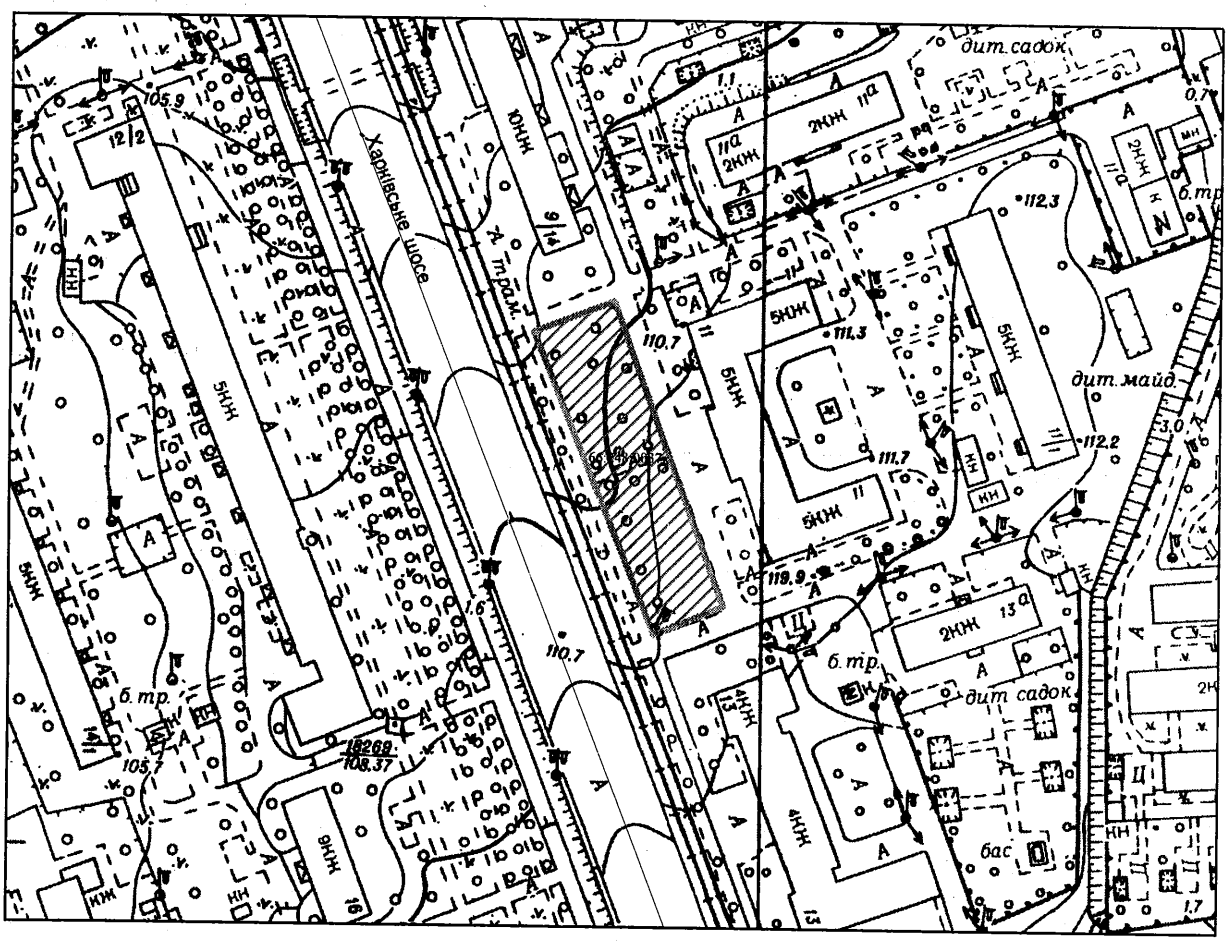

Київський міський голова

Кличко В.В.

31.

08/231-1768/ПР
23.05.2018

КИЇВСЬКА МІСЬКА РАДА

VI сесія VIII скликання

РІШЕННЯ

_____№_____

Про надання дозволу на розроблення проекту землеустрою щодо відведення земельної ділянки Київському комунальному об'єднанню зеленого будівництва та експлуатації зелених насаджень міста "Київзеленбуд" на вул. Митрополита Андрея Шептицького у Дніпровському районі м. Києва для утримання скверу

Київська міська рада
Департамент земельних ресурсів
Код земельної ділянки:

66:177:0018

Проект рішення (екз.1)
ПР-16481
до справи
К-33180

2 347015 064817

Розглянувши клопотання про надання дозволу на розроблення проекту землеустрою щодо відведення земельної ділянки Київському комунальному об'єднанню зеленого будівництва та експлуатації зелених насаджень міста "Київзеленбуд" на вул. Митрополита Андрея Шептицького у Дніпровському районі м. Києва та додані документи, керуючись статтями 9, 123 Земельного кодексу України, Законом України „Про внесення змін до деяких законодавчих актів України щодо розмежування земель державної та комунальної власності", пунктом 34 частини 1 статті 26 Закону України „Про місцеве самоврядування в Україні", Київська міська рада

ВИРІШИЛА:

1. Надати дозвіл на розроблення проекту землеустрою щодо відведення земельної ділянки Київському комунальному об'єднанню зеленого будівництва та експлуатації зелених насаджень міста "Київзеленбуд" на вул. Митрополита Андрея Шептицького у Дніпровському районі м. Києва орієнтовною площею 1,12 га (земельна ділянка комунальної власності територіальної громади міста Києва) в постійне користування для утримання скверу згідно з план-схемою (додаток до рішення) (К-33180).

2. Контроль за виконанням цього рішення покласти на постійну комісію Київської міської ради з питань містобудування, архітектури та землекористування.

Київський міський голова В.Кличко

виготовлено за допомогою ПК "Кадастр"

Оператор Колесник Анна Миколаївна

ПОДАННЯ:

Заступник голови Київської міської державної адміністрації — О. Спасибко

Директор Департаменту земельних ресурсів виконавчого органу Київської міської ради (Київської міської державної адміністрації) — О. Поліщук

Начальник управління аналітично-правової роботи Департаменту земельних ресурсів виконавчого органу Київської міської ради (Київської міської державної адміністрації) — А. Гавриш

ПОГОДЖЕНО:

Постійна комісія Київської міської ради з питань містобудування, архітектури та землекористування

Голова — О. Міщенко

Секретар — І. Картавий

Начальник управління правового забезпечення діяльності Київської міської ради — В. Слончак

Постійна комісія Київської міської ради з питань екологічної політики

Голова — К. Яловий

Секретар — О. Новіков

ПОЯСНЮВАЛЬНА ЗАПИСКА

№ ПЗ-30463 від 19.03.2018

до проекту рішення Київської міської ради:

Про надання дозволу на розроблення проекту землеустрою щодо відведення земельної ділянки Київському комунальному об'єднанню зеленого будівництва та експлуатації зелених насаджень міста "Київзеленбуд" на вул. Митрополита Андрея Шептицького у Дніпровському районі м. Києва для утримання скверу

До справи
№ К-33180

2 347018 304637

1. Юридична особа:

Назва	***Київське комунальне об'єднання зеленого будівництва та експлуатації зелених насаджень міста "Київзеленбуд"***
Клопотання	***від 13.02.2018 № К-33180***

2. Відомості про земельну ділянку (кадастровий № 8000000000:66:177:0018к)

Місце розташування (адреса)	***м. Київ, р-н Дніпровський, вул.Митрополита Андрея Шептицького у Дніпровському районі м.Києва***
Площа	***1,12 га***
Вид та термін користування	***Постійне користування***
Вид використання	***для утримання скверу***

3. Обґрунтування прийняття рішення

На клопотання зацікавленої особи відповідно до ст. 9, 123 Земельного кодексу України та Порядку набуття прав на землю із земель комунальної власності у місті Києві, затвердженого рішенням Київради від 20.04.2017 № 241/2463, Департаментом земельних ресурсів виконавчого органу Київської міської ради (Київської міської державної адміністрації) розроблено проект рішення Київської міської ради.

4. Мета прийняття рішення.

Метою прийняття рішення є забезпечення реалізації встановленого Земельним кодексом України права особи на оформлення права користування (власності) на землю.

5. Особливі характеристики ділянки.

Наявність будівель і споруд на ділянці:

Вільна від капітальної забудови

Інші особливості:

Земельна ділянка планується до відведення із земель комунальної власності територіальної громади міста Києва. Відповідно до рішення Київської міської ради від 17.03.2016 № 239/239 «Про надання статусу скверу земельній ділянці на вулиці Луначарського у Дніпровському районі м. Києва» земельній ділянці надано статус скверу, внесено зміни до Програми розвитку зеленої зони м. Києва до 2010 року та концепції формування зелених насаджень в центральній частині міста (зі змінами) та включено до переліку озеленених територій загального користування м. Києва. Відповідно до Генерального плану міста, територія за функціональним призначенням належить до території громадських будівель і споруд (витяг з Містобудівного Кадастру Києва від 07.03.2018 № 1808/0/12-53/12-03-18). ДПТ не розроблено.

6. Стан нормативно-правової бази у даній сфері правового регулювання.

Загальні засади та порядок отримання дозволу на розроблення документації із землеустрою визначено ст. 9, 123 Земельного кодексу України.

7. Фінансово-економічне обґрунтування.

Реалізація рішення не потребує додаткових витрат міського бюджету.

8. Прогноз соціально-економічних та інших наслідків прийняття рішення.

Наслідками прийняття розробленого проекту рішення стане:

- реалізація зацікавленою особою своїх прав щодо використання земельної ділянки;

Доповідач: директор Департаменту земельних ресурсів Поліщук О.Г.

Директор Департаменту
земельних ресурсів **Поліщук О.Г.**

Додаток
до рішення Київської міської ради
від _____ № _____

План-схема
до згоди на розроблення проекту землеустрою щодо відведення земельної ділянки

клопотання	**- від 13.02.2018 № К-33180**
код земельної ділянки	**- 66:177:0018к**
юридична/фізична особа	**- Київське комунальне об'єднання зеленого будівництва та експлуатації зелених насаджень міста "Київзеленбуд"**
адреса земельної ділянки	**- м. Київ, р-н Дніпровський, вул.Митрополита Андрея Шептицького у Дніпровському районі м.Києва**
вид землекористування	**- постійне користування**
вид використання земельної ділянки	**- для утримання скверу**
орієнтовний розмір	**- 1,12 га**

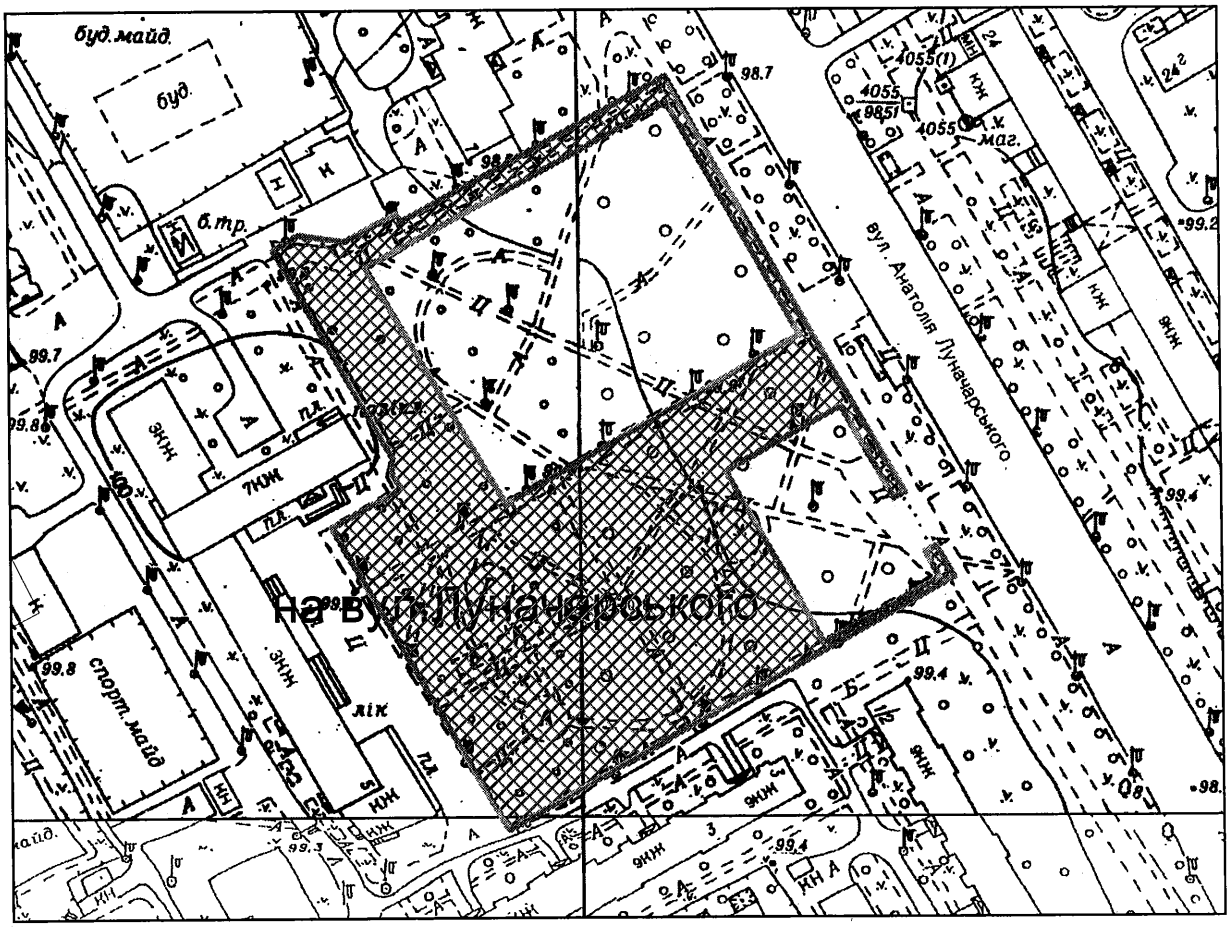

Київський міський голова Кличко В.В.

32.

08/231-2312/ПР
18.07.2018

КИЇВСЬКА МІСЬКА РАДА

VI сесія VIII скликання

РІШЕННЯ

_____№_____

Про надання дозволу на розроблення проекту землеустрою щодо відведення земельної ділянки Київському комунальному об'єднанню зеленого будівництва та експлуатації зелених насаджень міста "Київзеленбуд" на вул.Чорнобильській, 12 у Святошинському районі м.Києва для експлуатації скверу

Київська міська рада
Департамент земельних ресурсів
Код земельної ділянки:
75:050:0100

Проект рішення (екз.1)
ПР-16870
до справи
К-33215

2 347015 068709

Розглянувши клопотання про надання дозволу на розроблення проекту землеустрою щодо відведення земельної ділянки Київському комунальному об'єднанню зеленого будівництва та експлуатації зелених насаджень міста "Київзеленбуд" на вул.Чорнобильській, 12 у Святошинському районі м.Києва та додані документи, керуючись статтями 9, 123 Земельного кодексу України, Законом України „Про внесення змін до деяких законодавчих актів України щодо розмежування земель державної та комунальної власності", пунктом 34 частини 1 статті 26 Закону України „Про місцеве самоврядування в Україні", Київська міська рада

ВИРІШИЛА:

1. Надати дозвіл на розроблення проекту землеустрою щодо відведення земельної ділянки Київському комунальному об'єднанню зеленого будівництва та експлуатації зелених насаджень міста "Київзеленбуд" на вул.Чорнобильській, 12 у Святошинському районі м.Києва орієнтовною площею 0,66 га (земельна ділянка комунальної власності територіальної громади міста Києва) в постійне користування для експлуатації скверу згідно з план-схемою (додаток до рішення) (К-33215).

2. Контроль за виконанням цього рішення покласти на постійну комісію Київської міської ради з питань містобудування, архітектури та землекористування.

Київський міський голова В.Кличко

ПОДАННЯ:

Заступник голови
Київської міської державної адміністрації О. Спасибко

Директор Департаменту земельних
ресурсів виконавчого органу Київської
міської ради (Київської міської державної
адміністрації) О. Поліщук

Начальник управління аналітично-правової роботи
Департаменту земельних ресурсів
виконавчого органу Київської міської ради
(Київської міської державної адміністрації) А. Гавриш

ПОГОДЖЕНО:

Постійна комісія Київської міської
ради з питань містобудування, архітектури
та землекористування

Голова О. Міщенко

Секретар І. Картавий

Начальник управління
правового забезпечення діяльності
Київської міської ради В. Слончак

Постійна комісія Київської міської ради
з питань екологічної політики

Голова К. Яловий

Секретар О. Новіков

ПОЯСНЮВАЛЬНА ЗАПИСКА

№ ПЗ-29935/1 від 15.03.2018

до проекту рішення Київської міської ради:

Про надання дозволу на розроблення проекту землеустрою щодо відведення земельної ділянки Київському комунальному об'єднанню зеленого будівництва та експлуатації зелених насаджень міста "Київзеленбуд" на вул.Чорнобильській, 12 у Святошинському районі м.Києва для експлуатації скверу

До справи
№ К-33215

2 347017 803636

1. Юридична особа:

Назва	***Київське комунальне об'єднання зеленого будівництва та експлуатації зелених насаджень міста "Київзеленбуд"***
Клопотання	***від 14.02.2018 № К-33215***

2. Відомості про земельну ділянку (кадастровий № 8000000000:75:050:0100к)

Місце розташування (адреса)	***м. Київ, р-н Святошинський, вул. Чорнобильська, 12***
Площа	***0,66 га***
Вид та термін користування	***Постійне користування***
Вид використання	***для експлуатації скверу***

3. Обґрунтування прийняття рішення

На клопотання зацікавленої особи відповідно до ст. 9, 123 Земельного кодексу України та Порядку набуття прав на землю із земель комунальної власності у місті Києві, затвердженого рішенням Київради від 20.04.2017 № 241/2463, Департаментом земельних ресурсів виконавчого органу Київської міської ради (Київської міської державної адміністрації) розроблено проект рішення Київської міської ради.

4. Мета прийняття рішення.

Метою прийняття рішення є забезпечення реалізації встановленого Земельним кодексом України права особи на оформлення права користування (власності) на землю.

5. Особливі характеристики ділянки.

Наявність будівель і споруд на ділянці:

Вільна від капітальної забудови

Інші особливості:

Земельна ділянка передбачена до відведення із земель комунальної власності територіальної громади міста Києва.
Відповідно до Генерального плану міста територія за функціональним призначенням належить до території багатоповерхової житлової забудови та частково до вулиць та доріг (уточнюється червоними лініями) (витяг з містобудівного кадастру від 07.03.2018 № 1824/0/12-53/12-03-18).
Рішенням Київської міської ради від 28.07.2016 № 875/875 земельній ділянці надано статус скверу та внесено зміни до Програми комплексного розвитку зеленої зони міста Києва до 2010 року та концепції формування зелених насаджень в центральній частині міста (зі змінами), включивши до переліку озеленених територій загального користування міста Києва, що відповідають типологічним ознакам та планувальним вимогам (таблиця №2).
ДПТ- відсутній

6. Стан нормативно-правової бази у даній сфері правового регулювання.

Загальні засади та порядок отримання дозволу на розроблення документації із землеустрою визначено ст. 9, 123 Земельного кодексу України.

7. Фінансово-економічне обґрунтування.

Реалізація рішення не потребує додаткових витрат міського бюджету.

8. Прогноз соціально-економічних та інших наслідків прийняття рішення.

Наслідками прийняття розробленого проекту рішення стане:

- реалізація зацікавленою особою своїх прав щодо використання земельної ділянки;

Доповідач: директор Департаменту земельних ресурсів Поліщук О.Г.

Директор Департаменту
земельних ресурсів

Поліщук О.Г.
Дюдюнов В.М.

Додаток
до рішення Київської міської ради
від _____ № _____

План-схема
до згоди на розроблення проекту землеустрою щодо відведення земельної ділянки

клопотання	**- від 14.02.2018 № К-33215**
код земельної ділянки	**- 75:050:0100к**
юридична/фізична особа	**- Київське комунальне об'єднання зеленого будівництва та експлуатації зелених насаджень міста "Київзеленбуд"**
адреса земельної ділянки	**- м. Київ, р-н Святошинський, вул. Чорнобильська, 12**
вид землекористування	**- постійне користування**
вид використання земельної ділянки	**- для експлуатації скверу**
орієнтовний розмір	**- 0,66 га**

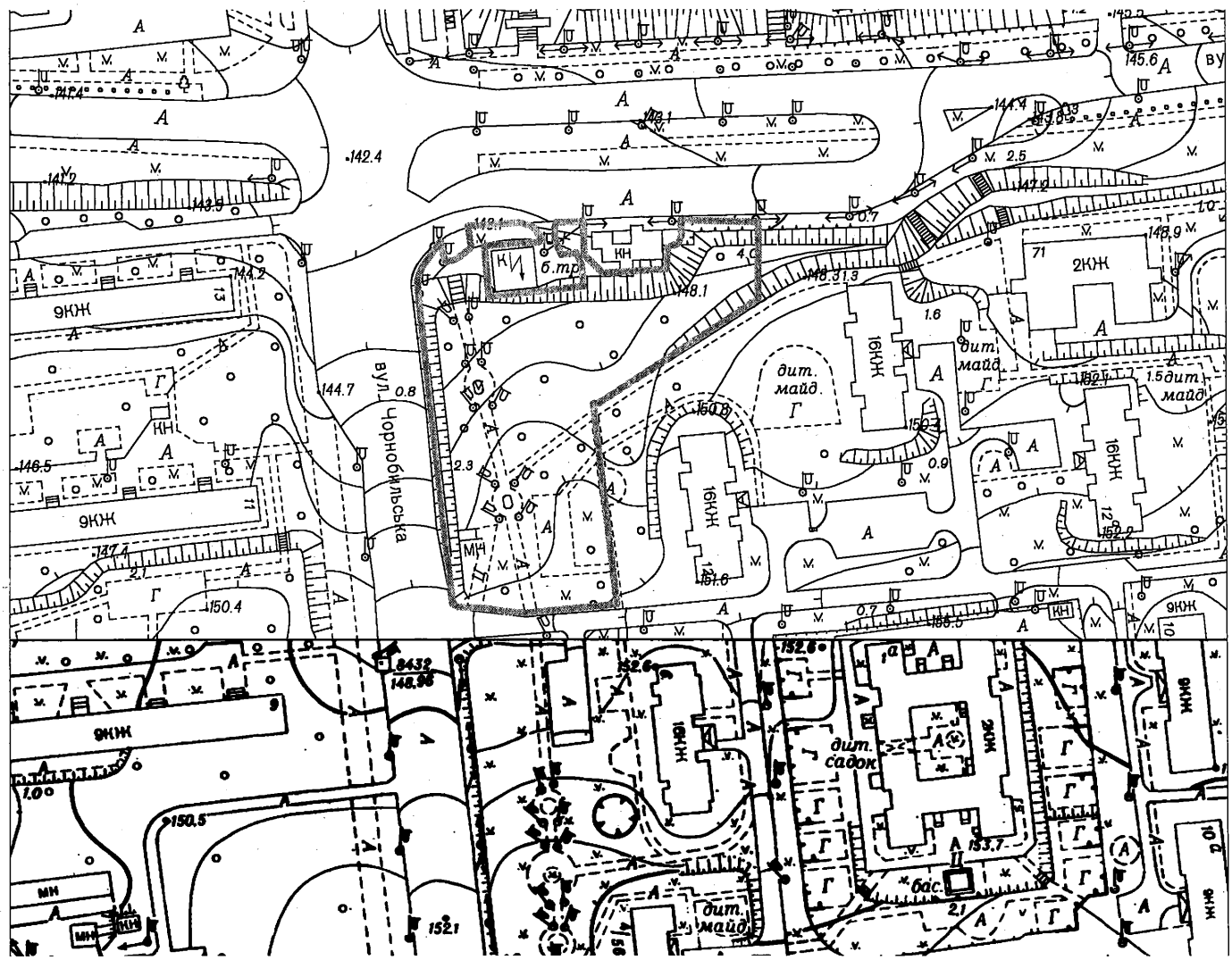

Київський міський голова Кличко В.В.

33.

08/231-1261/ПР
17.04.2018

КИЇВСЬКА МІСЬКА РАДА

VI сесія VIII скликання

РІШЕННЯ

_____№_____

Про надання дозволу на розроблення проекту землеустрою щодо відведення земельної ділянки Київському комунальному об'єднанню зеленого будівництва та експлуатації зелених насаджень міста "Київзеленбуд" на вул. Івана Миколайчука, 3 - 3а у Дніпровському районі м. Києва для утримання скверу

Київська міська рада
Департамент земельних ресурсів
Код земельної ділянки
90:135:0106

Проект рішення (екз.1)
ПР-16051
до справи
К-33217

2 347015 060512

Розглянувши клопотання про надання дозволу на розроблення проекту землеустрою щодо відведення земельної ділянки Київському комунальному об'єднанню зеленого будівництва та експлуатації зелених насаджень міста "Київзеленбуд" на вул. Івана Миколайчука, 3 - 3а у Дніпровському районі м. Києва та додані документи, керуючись статтями 9, 123 Земельного кодексу України, Законом України „Про внесення змін до деяких законодавчих актів України щодо розмежування земель державної та комунальної власності", пунктом 34 частини 1 статті 26 Закону України „Про місцеве самоврядування в Україні", Київська міська рада

ВИРІШИЛА:

1. Надати дозвіл на розроблення проекту землеустрою щодо відведення земельної ділянки Київському комунальному об'єднанню зеленого будівництва та експлуатації зелених насаджень міста "Київзеленбуд" на вул. Івана Миколайчука, 3 - 3а у Дніпровському районі м. Києва орієнтовною площею 1,73 га (земельна ділянка комунальної власності територіальної громади міста Києва) в постійне користування для утримання скверу згідно з план-схемою (додаток до рішення) (К-33217).

2. Контроль за виконанням цього рішення покласти на постійну комісію Київської міської ради з питань містобудування, архітектури та землекористування.

Київський міський голова В.Кличко

ПОДАННЯ:

Заступник голови Київської міської державної адміністрації — О. Спасибко

Директор Департаменту земельних ресурсів виконавчого органу Київської міської ради (Київської міської державної адміністрації) — О. Поліщук

Начальник управління аналітично-правової роботи Департаменту земельних ресурсів виконавчого органу Київської міської ради (Київської міської державної адміністрації) — А. Гавриш

ПОГОДЖЕНО:

Постійна комісія Київської міської ради з питань містобудування, архітектури та землекористування

Голова — О. Міщенко

Секретар — І. Картавий

Начальник управління правового забезпечення діяльності Київської міської ради — В. Слончак

Постійна комісія Київської міської ради з питань екологічної політики

Голова — К. Яловий

Секретар — О. Новіков

ПОЯСНЮВАЛЬНА ЗАПИСКА

№ ПЗ-29937 від 15.03.2018

до проекту рішення Київської міської ради:

Про надання дозволу на розроблення проекту землеустрою щодо відведення земельної ділянки Київському комунальному об'єднанню зеленого будівництва та експлуатації зелених насаджень міста "Київзеленбуд" на вул. Івана Миколайчука, 3 - 3а у Дніпровському районі м. Києва для утримання скверу

До справи
№ К-33217

2 347015 399377

1. Юридична особа:

Назва	***Київське комунальне об'єднання зеленого будівництва та експлуатації зелених насаджень міста "Київзеленбуд"***
Клопотання	***від 14.02.2018 № К-33217***

2. Відомості про земельну ділянку (кадастровий № 8000000000:90:135:0106к)

Місце розташування (адреса)	***м. Київ, р-н Дніпровський, вул. Івана Миколайчука, 3-3а***
Площа	***1,73 га***
Вид та термін користування	***Постійне користування***
Вид використання	***для утримання скверу***

3. Обґрунтування прийняття рішення

На клопотання зацікавленої особи відповідно до ст. 9, 123 Земельного кодексу України та Порядку набуття прав на землю із земель комунальної власності у місті Києві, затвердженого рішенням Київради від 20.04.2017 № 241/2463, Департаментом земельних ресурсів виконавчого органу Київської міської ради (Київської міської державної адміністрації) розроблено проект рішення Київської міської ради.

4. Мета прийняття рішення.

Метою прийняття рішення є забезпечення реалізації встановленого Земельним кодексом України права особи на оформлення права користування (власності) на землю.

5. Особливі характеристики ділянки.

Наявність будівель і споруд на ділянці:

Вільна від капітальної забудови , ростуть дерева

Інші особливості:

Земельна ділянка передбачена до відведення із земель комунальної власності територіальної громади м. Києва. Рішенням Київської міської ради від 10.11.2016 № 350/1354 надано статус скверу земельній ділянці, розташованій за адресою: вул. І.Миколайчука, 3-3-а у Дніпровському районі міста Києва. Відповідно до пункту 3 зазначеного рішення внесено зміни до Програми розвитку зеленої зони м. Києва до 2010 року та концепції формування зелених насаджень в центральній частині міста, затверджених рішенням Київської міської ради від 19.07.2005 № 806/3381 та продовжених на період до 2015 року рішенням Київської міської ради від 27.11.2009 № 714/2783, додавши земельну ділянку, визначену пунктом 1 цього рішення, до переліку скверів Дніпровського району м. Києва. Відповідно до Генерального плану міста територія за функціональним призначенням належить до території багатоповерхової житлової забудови (витяг з містобудівного кадастру від 05.03.2018 № 1791/0/12-53/12-03-18). Детальний план на дану територію не затверджувався.

6. Стан нормативно-правової бази у даній сфері правового регулювання.

Загальні засади та порядок отримання дозволу на розроблення документації із землеустрою визначено ст. 9, 123 Земельного кодексу України.

7. Фінансово-економічне обґрунтування.

Реалізація рішення не потребує додаткових витрат міського бюджету.

8. Прогноз соціально-економічних та інших наслідків прийняття рішення.

Наслідками прийняття розробленого проекту рішення стане:

- реалізація зацікавленою особою своїх прав щодо використання земельної ділянки;

Доповідач: **директор** Департаменту земельних ресурсів Поліщук О.Г.

Директор Департаменту
земельних ресурсів **Поліщук О.Г.**

08/231-1383/пр
24.04.2018

34.

КИЇВСЬКА МІСЬКА РАДА

VI сесія VIII скликання

РІШЕННЯ

_____№_____

Про надання дозволу на розроблення проекту землеустрою щодо відведення земельної ділянки Київському комунальному об'єднанню зеленого будівництва та експлуатації зелених насаджень міста "Київзеленбуд" на перетині вул. Ялтинської та Сормовської у Дарницькому районі м.Києва, парк "Таращанець" для облаштування, експлуатації та обслуговування зелених насаджень (парку)

Київська міська рада
Департамент земельних ресурсів
Код земельної ділянки
63:102:0001

Проект рішення (екз.1)
ПР-16131
до справи
К-33218

2 347015 061311

Розглянувши клопотання про надання дозволу на розроблення проекту землеустрою щодо відведення земельної ділянки Київському комунальному об'єднанню зеленого будівництва та експлуатації зелених насаджень міста "Київзеленбуд" на перетині вул. Ялтинської та Сормовської у Дарницькому районі м.Києва, парк "Таращанець" та додані документи, керуючись статтями 9, 123 Земельного кодексу України, Законом України „Про внесення змін до деяких законодавчих актів України щодо розмежування земель державної та комунальної власності", пунктом 34 частини 1 статті 26 Закону України „Про місцеве самоврядування в Україні", Київська міська рада

ВИРІШИЛА:

1. Надати дозвіл на розроблення проекту землеустрою щодо відведення земельної ділянки Київському комунальному об'єднанню зеленого будівництва та експлуатації зелених насаджень міста "Київзеленбуд" на перетині вул. Ялтинської та Сормовської у Дарницькому районі м.Києва, парк "Таращанець" орієнтовною площею 3,55 га (земельна ділянка комунальної власності територіальної громади міста Києва) в постійне користування для облаштування, експлуатації та обслуговування зелених насаджень (парку) згідно з план-схемою (додаток до рішення) (К-33218).

2. Контроль за виконанням цього рішення покласти на постійну комісію Київської міської ради з питань містобудування, архітектури та землекористування.

Київський міський голова В.Кличко

ПОДАННЯ:

Заступник голови Київської
міської державної адміністрації — О. Спасибко

Директор Департаменту
земельних ресурсів
виконавчого органу Київської міської ради
(Київської міської державної адміністрації) — О. Поліщук

Начальник управління аналітично-правової
роботи Департаменту земельних ресурсів
виконавчого органу Київської міської ради
(Київської міської державної адміністрації) — А. Гавриш

ПОГОДЖЕНО:

Постійна комісія Київської міської
ради з питань містобудування, архітектури
та землекористування

Голова — О. Міщенко

Секретар — І. Картавий

Постійна комісія Київської міської ради
з питань екологічної політики

Голова — К. Яловий

Секретар — О. Новіков

Начальник управління
правового забезпечення діяльності
Київської міської ради — В. Слончак

ПОЯСНЮВАЛЬНА ЗАПИСКА

№ ПЗ-29899 від 13.03.2018

до проекту рішення Київської міської ради:

Про надання дозволу на розроблення проекту землеустрою щодо відведення земельної ділянки Київському комунальному об'єднанню зеленого будівництва та експлуатації зелених насаджень міста "Київзеленбуд" на перетині вул. Ялтинської та Сормовської у Дарницькому районі м.Києва, парк "Таращанець" для облаштування, експлуатації та обслуговування зелених насаджень (парку)

До справи
№ К-33218

2 347015 398998

1. Юридична особа:

Назва	***Київське комунальне об'єднання зеленого будівництва та експлуатації зелених насаджень міста "Київзеленбуд"***
Клопотання	***від 14.02.2018 № К-33218***

2. Відомості про земельну ділянку (кадастровий № 8000000000:63:102:0001к)

Місце розташування (адреса)	***м. Київ, р-н Дарницький, парк "Таращанець" перетин вул.Ялтинська та Сормовська у Дарницькому районі м.Києва***
Площа	***3,55 га***
Вид та термін користування	***Постійне користування***
Вид використання	***для облаштування, експлуатації та обслуговування зелених насаджень (парку)***

3. Обґрунтування прийняття рішення

На клопотання зацікавленої особи відповідно до ст. 9, 123 Земельного кодексу України та Порядку набуття прав на землю із земель комунальної власності у місті Києві, затвердженого рішенням Київради від 20.04.2017 № 241/2463, Департаментом земельних ресурсів виконавчого органу Київської міської ради (Київської міської державної адміністрації) розроблено проект рішення Київської міської ради.

4. Мета прийняття рішення.

Метою прийняття рішення є забезпечення реалізації встановленого Земельним кодексом України права особи на оформлення права користування (власності) на землю.

5. Особливі характеристики ділянки.

Наявність будівель і споруд на ділянці:

Вільна від капітальної забудови

Інші особливості:

Земельна ділянка комунальної власності територіальної громади міста Києва. Детальний план території не затверджений. Відповідно до Генерального плану розвитку міста Києва територія за функціональним призначенням належить до зелених насаджень загального користування. Земельна ділянка повністю входить до переліку озеленення територій, що резервуються для розвитку мережі зелених насаджень загального користування на період після 2010 року відповідно до Програми розвитку зеленої зони м. Києва до 2010 року та концепції формування зелених насаджень в центральній частині міста, затвердженої рішенням Київради від 19.07.2005 № 806/3381 (зі змінами), парк "Таращанець".

6. Стан нормативно-правової бази у даній сфері правового регулювання.

Загальні засади та порядок отримання дозволу на розроблення документації із землеустрою визначено ст. 9, 123 Земельного кодексу України.

7. Фінансово-економічне обґрунтування.

Реалізація рішення не потребує додаткових витрат міського бюджету.

8. Прогноз соціально-економічних та інших наслідків прийняття рішення.

Наслідками прийняття розробленого проекту рішення стане:

- реалізація зацікавленою особою своїх прав щодо використання земельної ділянки;

Доповідач: директор Департаменту земельних ресурсів Поліщук О.Г.

Директор Департаменту
земельних ресурсів **Поліщук О.Г.**

35.

08/231-1750/ПР
22.05.2018

КИЇВСЬКА МІСЬКА РАДА

VI сесія VIII скликання

РІШЕННЯ

_____№_____

Про надання дозволу на розроблення проекту землеустрою щодо відведення земельної ділянки Київському комунальному об'єднанню зеленого будівництва та експлуатації зелених насаджень міста "Київзеленбуд" між вул.Семашка та просп. Академіка Палладіна у Святошинському районі м. Києва для експлуатації скверу

Київська міська рада
Департамент земельних ресурсів
Код земельної ділянки:
75:171:0007

Проект рішення (екз.1)
ПР-16441
до справи
К-33236

2 347015 064411

Розглянувши клопотання про надання дозволу на розроблення проекту землеустрою щодо відведення земельної ділянки Київському комунальному об'єднанню зеленого будівництва та експлуатації зелених насаджень міста "Київзеленбуд" між вул.Семашка та просп. Академіка Палладіна у Святошинському районі м. Києва та додані документи, керуючись статтями 9, 123 Земельного кодексу України, Законом України „Про внесення змін до деяких законодавчих актів України щодо розмежування земель державної та комунальної власності", пунктом 34 частини 1 статті 26 Закону України „Про місцеве самоврядування в Україні", Київська міська рада

ВИРІШИЛА:

1. Надати дозвіл на розроблення проекту землеустрою щодо відведення земельної ділянки Київському комунальному об'єднанню зеленого будівництва та експлуатації зелених насаджень міста "Київзеленбуд" між вул.Семашка та просп. Академіка Палладіна у Святошинському районі м. Києва орієнтовною площею 2,88 га (земельна ділянка комунальної власності територіальної громади міста Києва) в постійне користування для експлуатації скверу згідно з план-схемою (додаток до рішення) (К-33236).

2. Контроль за виконанням цього рішення покласти на постійну комісію Київської міської ради з питань містобудування, архітектури та землекористування.

Київський міський голова В.Кличко

виготовлено за допомогою ПК "Кадасто" Оператор Найденко Лариса Іванівна

ПОДАННЯ:

Заступник голови
Київської міської державної адміністрації О. Спасибко

Директор Департаменту земельних
ресурсів виконавчого органу Київської
міської ради (Київської міської державної
адміністрації) О. Поліщук

Начальник управління аналітично-правової роботи
Департаменту земельних ресурсів
виконавчого органу Київської міської ради
(Київської міської державної адміністрації) А. Гавриш

ПОГОДЖЕНО:

Постійна комісія Київської міської
ради з питань містобудування, архітектури
та землекористування

Голова О. Міщенко

Секретар І. Картавий

Начальник управління
правового забезпечення діяльності
Київської міської ради В. Слончак

Постійна комісія Київської міської ради
з питань екологічної політики

Голова К. Яловий

Секретар О. Новіков

ПОЯСНЮВАЛЬНА ЗАПИСКА

№ ПЗ-30109/1 від 23.03.2018

до проекту рішення Київської міської ради:

Про надання дозволу на розроблення проекту землеустрою щодо відведення земельної ділянки Київському комунальному об'єднанню зеленого будівництва та експлуатації зелених насаджень міста "Київзеленбуд" між вул.Семашка та просп. Академіка Палладіна у Святошинському районі м. Києва для експлуатації скверу

До справи
№ К-33236

2 347017 803940

1. Юридична особа:

Назва	***Київське комунальне об'єднання зеленого будівництва та експлуатації зелених насаджень міста "Київзеленбуд"***
Клопотання	***від 19.02.2018 № К-33236***

2. Відомості про земельну ділянку (кадастровий № 8000000000:75:171:0007к)

Місце розташування (адреса)	***м. Київ, р-н Святошинський, між вул.Семашка та просп.Палладіна в Святошинському районі м.Києва***
Площа	***2,88 га***
Вид та термін користування	***Постійне користування***
Вид використання	***для експлуатації скверу***

3. Обґрунтування прийняття рішення

На клопотання зацікавленої особи відповідно до ст. 9, 123 Земельного кодексу України та Порядку набуття прав на землю із земель комунальної власності у місті Києві, затвердженого рішенням Київради від 20.04.2017 № 241/2463, Департаментом земельних ресурсів виконавчого органу Київської міської ради (Київської міської державної адміністрації) розроблено проект рішення Київської міської ради.

4. Мета прийняття рішення.

Метою прийняття рішення є забезпечення реалізації встановленого Земельним кодексом України права особи на оформлення права користування (власності) на землю.

5. Особливі характеристики ділянки.

Наявність будівель і споруд на ділянці:

Вільна від капітальної забудови

Інші особливості:

Земельна ділянка передбачена до відведення із земель комунальної власності територіальної громади міста Києва.
Відповідно до Генерального плану міста територія за функціональним призначенням належить чатково до території зелених насаджень загального користування та частково до вулиць та доріг (витяг з містобудівного кадастру від 19.03.2018 № 2137/0/12-53/12-03-18). Земельна ділянка входить до Програми розвитку зеленої зони м. Києва. Рішенням Київської міської ради від 09.12.201 № 738/2900 «Про заходи, спрямовані на збереження територій зелених зон міста Києва» за КО «Київзеленбуд» закріплено на праві господарського відання об'єкти благоустрою зеленого господарства комунальної власності територіальної громади міста Києва (далі – об'єкти) та передбачено здійснити організаційно-правові заходи з оформлення права постійного користування земельними ділянками об'єктів.
ДПТ- відсутній

6. Стан нормативно-правової бази у даній сфері правового регулювання.

Загальні засади та порядок отримання дозволу на розроблення документації із землеустрою визначено ст. 9, 123 Земельного кодексу України.

7. Фінансово-економічне обґрунтування.

Реалізація рішення не потребує додаткових витрат міського бюджету.

8. Прогноз соціально-економічних та інших наслідків прийняття рішення.

Наслідками прийняття розробленого проекту рішення стане:
- реалізація зацікавленою особою своїх прав щодо використання земельної ділянки;

Доповідач: директор Департаменту земельних ресурсів Поліщук О.Г.

Директор Департаменту
земельних ресурсів **Поліщук О.Г.**

Додаток
до рішення Київської міської ради
від _____ № _____

План-схема
до згоди на розроблення проекту землеустрою щодо відведення земельної ділянки

клопотання	**- від 16.02.2018 № К-33236**
код земельної ділянки	**- 75:171:0007к**
юридична/фізична особа	**- Київське комунальне об'єднання зеленого будівництва та експлуатації зелених насаджень міста "Київзеленбуд"**
адреса земельної ділянки	**- м. Київ, р-н Святошинський, між вул.Семашка та просп.Палладіна в Святошинському районі м.Києва**
вид землекористування	**- постійне користування**
вид використання земельної ділянки	**- для експлуатації скверу**
орієнтовний розмір	**- 2,88 га**

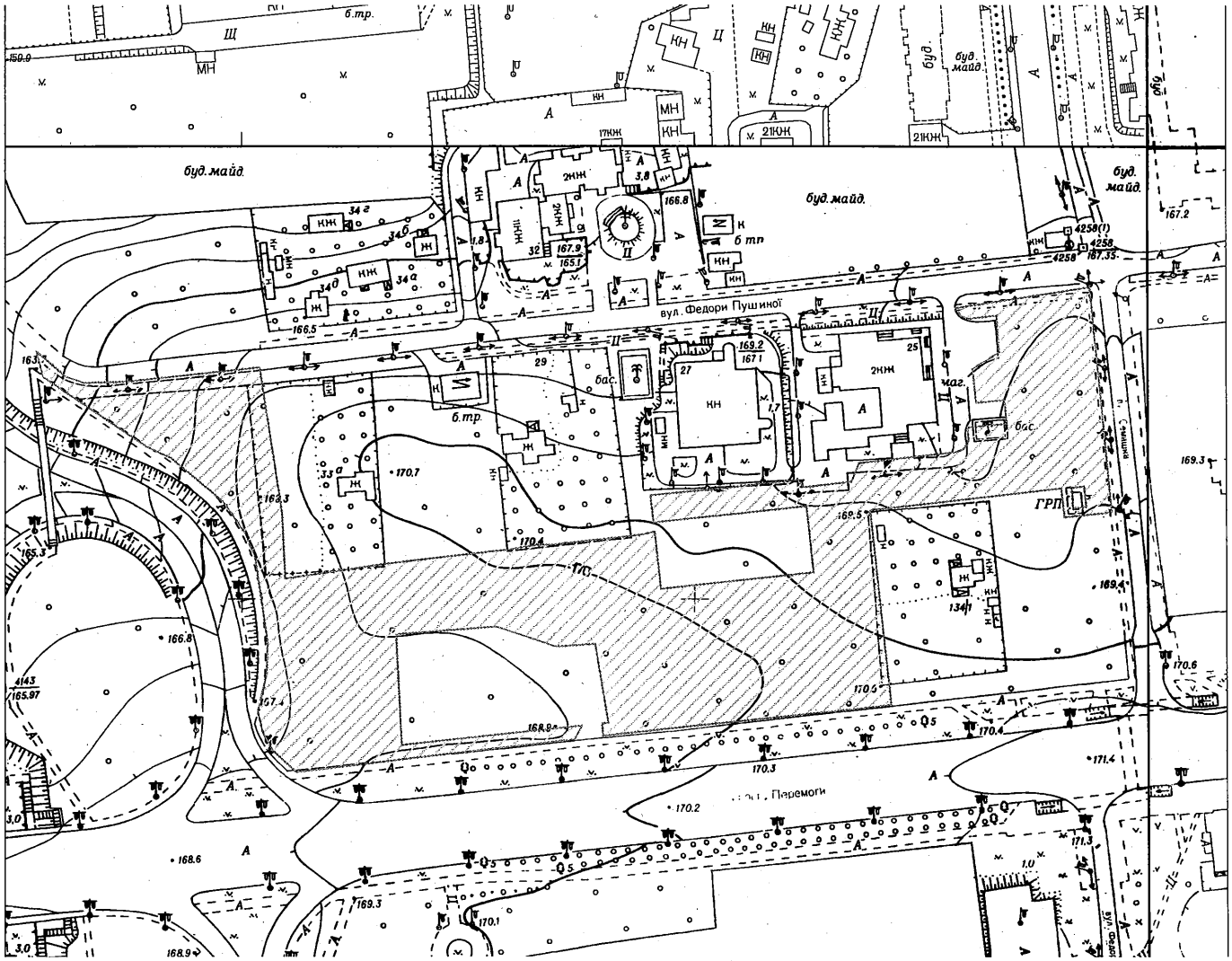

Київський міський голова Кличко В.В.

08/231-1479/ПР
03.05.2018

36.

КИЇВСЬКА МІСЬКА РАДА

VI сесія VIII скликання

РІШЕННЯ

_____№_____

Про надання дозволу на розроблення проекту землеустрою щодо відведення земельної ділянки Київському комунальному об'єднанню зеленого будівництва та експлуатації зелених насаджень міста "Київзеленбуд" біля будинків № 40 та № 42/43 на вул.Академіка Булаховського у Святошинському районі м. Києва для експлуатації скверу

Київська міська рада
Департамент земельних ресурсів
Код земельної ділянки:
75:100:0040

Проект рішення (екз.1)
ПР-16247
до справи
К-33253

2 347015 062479

Розглянувши клопотання про надання дозволу на розроблення проекту землеустрою щодо відведення земельної ділянки Київському комунальному об'єднанню зеленого будівництва та експлуатації зелених насаджень міста "Київзеленбуд" біля будинків № 40 та № 42/43 на вул.Академіка Булаховського у Святошинському районі м. Києва та додані документи, керуючись статтями 9, 123 Земельного кодексу України, Законом України „Про внесення змін до деяких законодавчих актів України щодо розмежування земель державної та комунальної власності", пунктом 34 частини 1 статті 26 Закону України „Про місцеве самоврядування в Україні", Київська міська рада

ВИРІШИЛА:

1. Надати дозвіл на розроблення проекту землеустрою щодо відведення земельної ділянки Київському комунальному об'єднанню зеленого будівництва та експлуатації зелених насаджень міста "Київзеленбуд" біля будинків № 40 та № 42/43 на вул.Академіка Булаховського у Святошинському районі м. Києва орієнтовною площею 0,35 га (земельна ділянка комунальної власності територіальної громади міста Києва) в постійне користування для експлуатації скверу згідно з план-схемою (додаток до рішення) (К-33253).

2. Контроль за виконанням цього рішення покласти на постійну комісію Київської міської ради з питань містобудування, архітектури та землекористування.

Київський міський голова В.Кличко

ПОДАННЯ:

Заступник голови
Київської міської державної адміністрації О. Спасибко

Директор Департаменту земельних
ресурсів виконавчого органу Київської
міської ради (Київської міської державної
адміністрації) О. Поліщук

Начальник управління аналітично-правової роботи
Департаменту земельних ресурсів
виконавчого органу Київської міської ради
(Київської міської державної адміністрації) А. Гавриш

ПОГОДЖЕНО:

Постійна комісія Київської міської
ради з питань містобудування, архітектури
та землекористування

Голова О. Міщенко

Секретар І. Картавий

Начальник управління
правового забезпечення діяльності
Київської міської ради В. Слончак

Постійна комісія Київської міської ради
з питань екологічної політики

Голова К. Яловий

Секретар О. Новіков

ПОЯСНЮВАЛЬНА ЗАПИСКА

№ ПЗ-29991/2 від 16.03.2018

до проекту рішення Київської міської ради:

Про надання дозволу на розроблення проекту землеустрою щодо відведення земельної ділянки Київському комунальному об'єднанню зеленого будівництва та експлуатації зелених насаджень міста "Київзеленбуд" біля будинків № 40 та № 42/43 на вул.Академіка Булаховського у Святошинському районі м. Києва для експлуатації скверу

До справи
№ К-33253

2 347017 804114

1. Юридична особа:

Назва	***Київське комунальне об'єднання зеленого будівництва та експлуатації зелених насаджень міста "Київзеленбуд"***
Клопотання	***від 19.02.2018 № К-33253***

2. Відомості про земельну ділянку (кадастровий № 8000000000:75:100:0040к)

Місце розташування (адреса)	***м. Київ, р-н Святошинський, біля будинків № 40 та № 42/43 на вул.Академіка Булаховського в Святошинському районі м.Києва***
Площа	***0,35 га***
Вид та термін користування	***Постійне користування***
Вид використання	***для експлуатації скверу***

3. Обґрунтування прийняття рішення

На клопотання зацікавленої особи відповідно до ст. 9, 123 Земельного кодексу України та Порядку набуття прав на землю із земель комунальної власності у місті Києві, затвердженого рішенням Київради від 20.04.2017 № 241/2463, Департаментом земельних ресурсів виконавчого органу Київської міської ради (Київської міської державної адміністрації) розроблено проект рішення Київської міської ради.

4. Мета прийняття рішення.

Метою прийняття рішення є забезпечення реалізації встановленого Земельним кодексом України права особи на оформлення права користування (власності) на землю.

5. Особливі характеристики ділянки.

Наявність будівель і споруд на ділянці:

Вільна від капітальної забудови

Інші особливості:

Земельна ділянка передбачена до відведення із земель комунальної власності територіальної громади міста Києва.
Відповідно до Генерального плану міста територія за функціональним призначенням належить до багатоповерхової житлової забудови (витяг з містобудівного кадастру від 12.03.2018 № 1887/0/12-53/12-03-18). Рішенням Київської міської ради 01.06.2017 № 434/2656 земельній ділянці надано статус скверу та внесено зміни до Програми комплексного розвитку зеленої зони м. Києва, включивши до переліку озеленених територій загального користування міста Києва, що відповідають типологічним ознакам та планувальним вимогам (таблиця №2).
Рішенням Київської міської ради від 06.07.2017 № 738/2900 «Про заходи, спрямовані на збереження територій зелених зон міста Києва» за КО «Київзеленбуд» закріплено на праві господарського відання об'єкти благоустрою зеленого господарства комунальної власності територіальної громади міста Києва (далі – об'єкти) та передбачено здійснити організаційно-правові заходи з оформлення права постійного користування земельними ділянками об'єктів.
ДПТ- відсутній

6. Стан нормативно-правової бази у даній сфері правового регулювання.

Загальні засади та порядок отримання дозволу на розроблення документації із землеустрою визначено ст. 9, 123 Земельного кодексу України.

7. Фінансово-економічне обґрунтування.

Реалізація рішення не потребує додаткових витрат міського бюджету.

8. Прогноз соціально-економічних та інших наслідків прийняття рішення.

Наслідками прийняття розробленого проекту рішення стане:
- реалізація зацікавленою особою своїх прав щодо використання земельної ділянки;

Доповідач: директор Департаменту земельних ресурсів Поліщук О.Г.

Директор Департаменту
земельних ресурсів **Поліщук О.Г.**

Додаток
до рішення Київської міської ради
від _____ № _____

План-схема
до згоди на розроблення проекту землеустрою щодо відведення земельної ділянки

клопотання **- від 19.02.2018 № К-33253**

код земельної ділянки **- 75:100:0040к**

юридична/фізична особа **- Київське комунальне об'єднання зеленого будівництва та експлуатації зелених насаджень міста "Київзеленбуд"**

адреса земельної ділянки **- м. Київ, р-н Святошинський, біля будинків № 40 та № 42/43 на вул.Академіка Булаховського в Святошинському районі м.Києва**

вид землекористування **- постійне користування**

вид використання земельної ділянки **- для експлуатації скверу**

орієнтовний розмір **- 0,35 га**

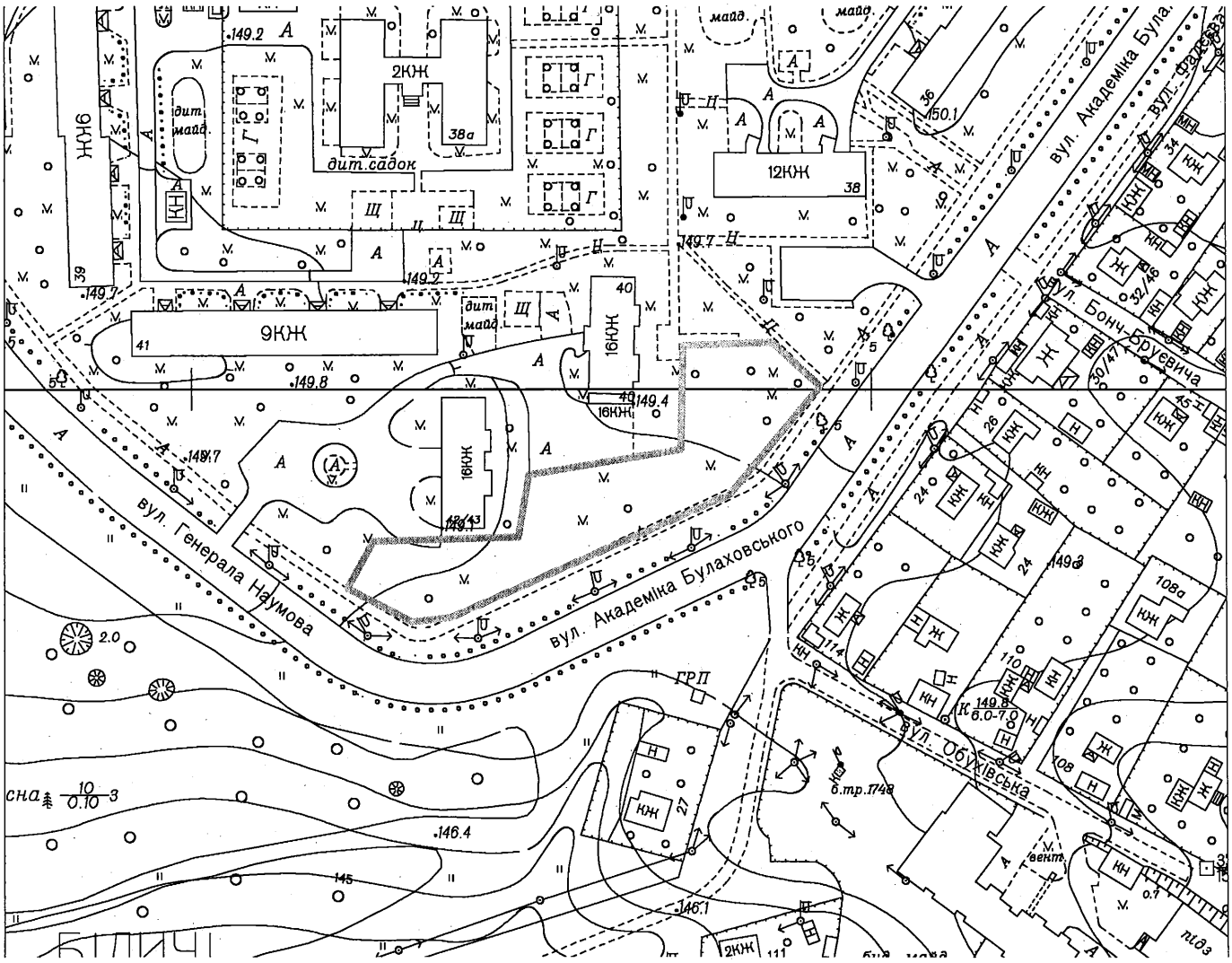

Київський міський голова Кличко В.В.

37.

08/231-1415/ПР
26.04.2018

КИЇВСЬКА МІСЬКА РАДА

VI сесія VIII скликання

РІШЕННЯ

_____№_____

Про надання дозволу на розроблення проекту землеустрою щодо відведення земельної ділянки Київському комунальному об'єднанню зеленого будівництва та експлуатації зелених насаджень міста "Київзеленбуд" між просп.Академіка Палладіна та буд.87, 87-а на бульв.Академіка Вернадського у Святошинському районі м. Києва для експлуатації скверу

Київська міська рада
Департамент земельних ресурсів
Код земельної ділянки:
75:058:0016

Проект рішення (екз.1)
ПР-16176
до справи
К-33258

2 347015 061762

Розглянувши клопотання про надання дозволу на розроблення проекту землеустрою щодо відведення земельної ділянки Київському комунальному об'єднанню зеленого будівництва та експлуатації зелених насаджень міста "Київзеленбуд" між просп.Академіка Палладіна та буд.87, 87-а на бульв.Академіка Вернадського у Святошинському районі м. Києва та додані документи, керуючись статтями 9, 123 Земельного кодексу України, Законом України „Про внесення змін до деяких законодавчих актів України щодо розмежування земель державної та комунальної власності", пунктом 34 частини 1 статті 26 Закону України „Про місцеве самоврядування в Україні", Київська міська рада

ВИРІШИЛА:

1. Надати дозвіл на розроблення проекту землеустрою щодо відведення земельної ділянки Київському комунальному об'єднанню зеленого будівництва та експлуатації зелених насаджень міста "Київзеленбуд" між просп.Академіка Палладіна та буд.87, 87-а на бульв.Академіка Вернадського у Святошинському районі м. Києва орієнтовною площею 0,52 га (земельна ділянка комунальної власності територіальної громади міста Києва) в постійне користування для експлуатації скверу згідно з план-схемою (додаток до рішення) (К-33258).

2. Контроль за виконанням цього рішення покласти на постійну комісію Київської міської ради з питань містобудування, архітектури та землекористування.

Київський міський голова В.Кличко

ПОДАННЯ:

Заступник голови
Київської міської державної адміністрації — О. Спасибко

Директор Департаменту земельних
ресурсів виконавчого органу Київської
міської ради (Київської міської державної
адміністрації) — О. Поліщук

Начальник управління аналітично-правової роботи
Департаменту земельних ресурсів
виконавчого органу Київської міської ради
(Київської міської державної адміністрації) — А. Гавриш

ПОГОДЖЕНО:

Постійна комісія Київської міської
ради з питань містобудування, архітектури
та землекористування

Голова — О. Міщенко

Секретар — І. Картавий

Начальник управління
правового забезпечення діяльності
Київської міської ради — В. Слончак

Постійна комісія Київської міської ради
з питань екологічної політики

Голова — К. Яловий

Секретар — О. Новіков

ПОЯСНЮВАЛЬНА ЗАПИСКА

№ ПЗ-29988/1 від 16.03.2018

до проекту рішення Київської міської ради:

Про надання дозволу на розроблення проекту землеустрою щодо відведення земельної ділянки Київському комунальному об'єднанню зеленого будівництва та експлуатації зелених насаджень міста "Київзеленбуд" між просп.Академіка Палладіна та буд.87, 87-а на бульв.Академіка Вернадського у Святошинському районі м. Києва для експлуатації скверу

До справи
№ К-33258

2 347017 803827

1. Юридична особа:

Назва	***Київське комунальне об'єднання зеленого будівництва та експлуатації зелених насаджень міста "Київзеленбуд"***
Клопотання	***від 19.02.2018 № К-33258***

2. Відомості про земельну ділянку (кадастровий № 8000000000:75:058:0016к)

Місце розташування (адреса)	***м. Київ, р-н Святошинський, між просп.Палладіна та буд.№87, 87а на вул.Вернадського в Святошинському районі***
Площа	***0,52 га***
Вид та термін користування	***Постійне користування***
Вид використання	***для експлуатації скверу***

3. Обґрунтування прийняття рішення

На клопотання зацікавленої особи відповідно до ст. 9, 123 Земельного кодексу України та Порядку набуття прав на землю із земель комунальної власності у місті Києві, затвердженого рішенням Київради від 20.04.2017 № 241/2463, Департаментом земельних ресурсів виконавчого органу Київської міської ради (Київської міської державної адміністрації) розроблено проект рішення Київської міської ради.

4. Мета прийняття рішення.

Метою прийняття рішення є забезпечення реалізації встановленого Земельним кодексом України права особи на оформлення права користування (власності) на землю.

5. Особливі характеристики ділянки.

Наявність будівель і споруд на ділянці:

Вільна від капітальної забудови

Інші особливості:

Земельна ділянка передбачена до відведення із земель комунальної власності територіальної громади міста Києва.
Відповідно до Генерального плану міста територія за функціональним призначенням належить до території багатоповерхової житлової забудови та частково до вулиць та доріг (уточнюється червоними лініями) (витяг з містобудівного кадастру від 12.03.2018 № 1892/0/12-53/12-03-18). Рішенням Київської міської ради від 22.09.2016 № 18/1022 земельній ділянці надано статус скверу та внесено зміни до Програми комплексного розвитку зеленої зони м. Києва, включивши до переліку озеленених територій загального користування міста Києва, що відповідають типологічним ознакам та планувальним вимогам (таблиця №2). Рішенням Київської міської ради від 06.07.2017 № 738/2900 «Про заходи, спрямовані на збереження територій зелених зон міста Києва» за КО «Київзеленбуд» закріплено на праві господарського відання об'єкти благоустрою зеленого господарства комунальної власності територіальної громади міста Києва (далі – об'єкти) та передбачено здійснити організаційно-правові заходи з оформлення права постійного користування земельними ділянками об'єктів.
ДПТ- відсутній

6. Стан нормативно-правової бази у даній сфері правового регулювання.

Загальні засади та порядок отримання дозволу на розроблення документації із землеустрою визначено ст. 9, 123 Земельного кодексу України.

7. Фінансово-економічне обґрунтування.

Реалізація рішення не потребує додаткових витрат міського бюджету.

8. Прогноз соціально-економічних та інших наслідків прийняття рішення.

Наслідками прийняття розробленого проекту рішення стане:
- реалізація зацікавленою особою своїх прав щодо використання земельної ділянки;

Доповідач: директор Департаменту земельних ресурсів Поліщук О.Г.

Директор Департаменту
земельних ресурсів **Поліщук О.Г.**

Додаток
до рішення Київської міської ради
від _____ № _____

План-схема
до згоди на розроблення проекту землеустрою щодо відведення земельної ділянки

клопотання **- від 19.02.2018 № К-33258**

код земельної ділянки **- 75:058:0016к**

юридична/фізична особа **- Київське комунальне об'єднання зеленого будівництва та експлуатації зелених насаджень міста "Київзеленбуд"**

адреса земельної ділянки **- м. Київ, р-н Святошинський, між просп.Палладіна та буд.№87, 87а на вул.Вернадського в Святошинському районі**

вид землекористування **- постійне користування**

вид використання земельної ділянки **- для експлуатації скверу**

орієнтовний розмір **- 0,52 га**

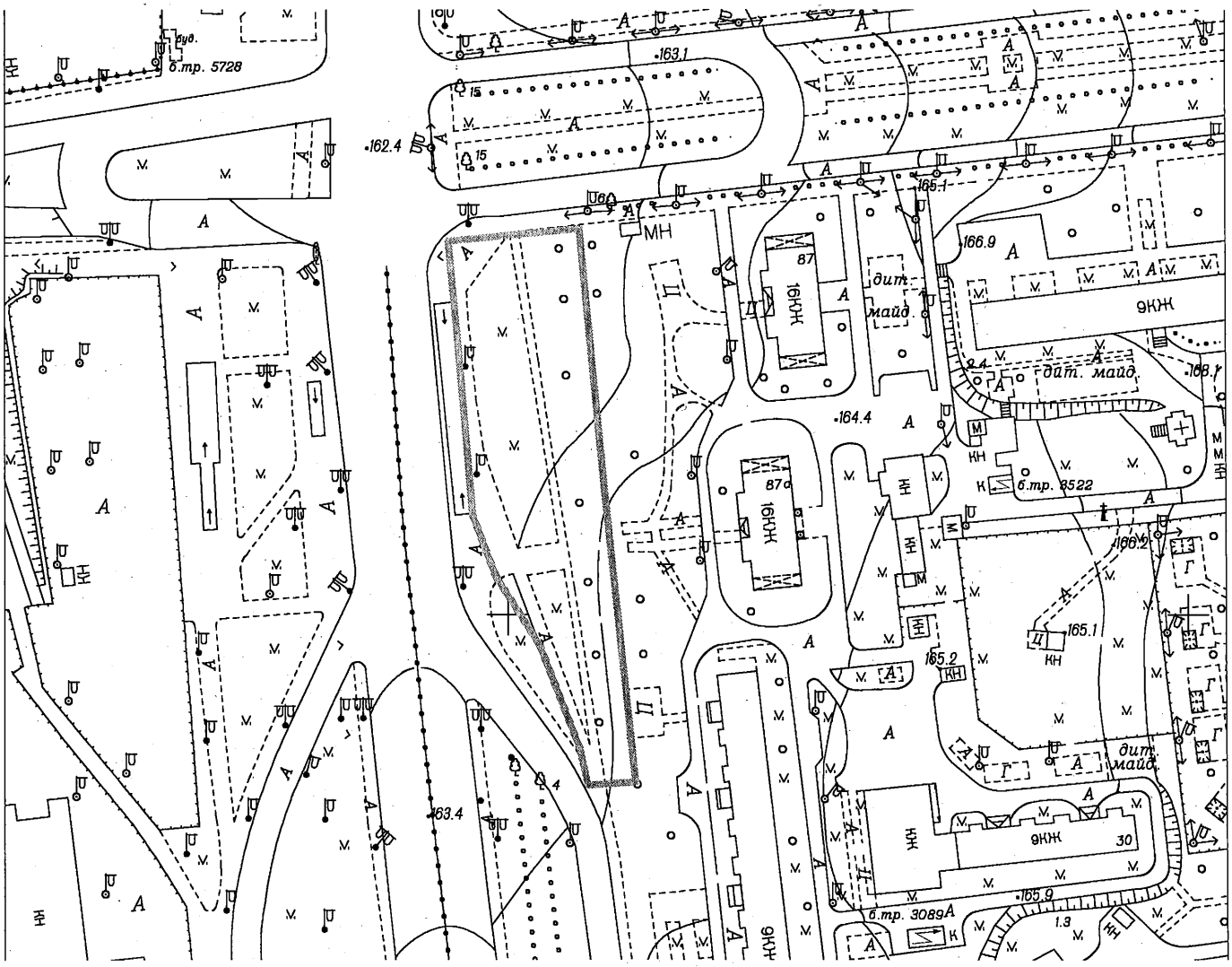

Київський міський голова Кличко В.В.

38.

08/231-1591/пр
15.05.2018

КИЇВСЬКА МІСЬКА РАДА

VI сесія VIII скликання

РІШЕННЯ

№

Про надання дозволу на розроблення проекту землеустрою щодо відведення земельної ділянки Київському комунальному об'єднанню зеленого будівництва та експлуатації зелених насаджень міста "Київзеленбуд" на бульв. Ярослава Гашека, 6-8 у Дніпровському районі м. Києва для утримання скверу

Київська міська рада
Департамент земельних ресурсів
Код земельної ділянки:
63:188:0026

Проект рішення (екз.1)
ПР-16347
до справи
К-33259

2 347015 063476

Розглянувши клопотання про надання дозволу на розроблення проекту землеустрою щодо відведення земельної ділянки Київському комунальному об'єднанню зеленого будівництва та експлуатації зелених насаджень міста "Київзеленбуд" на бульв. Ярослава Гашека, 6-8 у Дніпровському районі м. Києва та додані документи, керуючись статтями 9, 123 Земельного кодексу України, Законом України „Про внесення змін до деяких законодавчих актів України щодо розмежування земель державної та комунальної власності", пунктом 34 частини 1 статті 26 Закону України „Про місцеве самоврядування в Україні", Київська міська рада

ВИРІШИЛА:

1. Надати дозвіл на розроблення проекту землеустрою щодо відведення земельної ділянки Київському комунальному об'єднанню зеленого будівництва та експлуатації зелених насаджень міста "Київзеленбуд" на бульв. Ярослава Гашека, 6-8 у Дніпровському районі м. Києва орієнтовною площею 0,24 га (земельна ділянка комунальної власності територіальної громади міста Києва) в постійне користування для утримання скверу згідно з план-схемою (додаток до рішення) (К-33259).

2. Контроль за виконанням цього рішення покласти на постійну комісію Київської міської ради з питань містобудування, архітектури та землекористування.

Київський міський голова В.Кличко

ПОДАННЯ:

Заступник голови Київської міської державної адміністрації — О. Спасибко

Директор Департаменту земельних ресурсів виконавчого органу Київської міської ради (Київської міської державної адміністрації) — О. Поліщук

Начальник управління аналітично-правової роботи Департаменту земельних ресурсів виконавчого органу Київської міської ради (Київської міської державної адміністрації) — А. Гавриш

ПОГОДЖЕНО:

Постійна комісія Київської міської ради з питань містобудування, архітектури та землекористування

Голова — О. Міщенко

Секретар — І. Картавий

Начальник управління правового забезпечення діяльності Київської міської ради — В. Слончак

Постійна комісія Київської міської ради з питань екологічної політики

Голова — К. Яловий

Секретар — О. Новіков

ПОЯСНЮВАЛЬНА ЗАПИСКА

№ ПЗ-30478 від 07.03.2018

до проекту рішення Київської міської ради:

Про надання дозволу на розроблення проекту землеустрою щодо відведення земельної ділянки Київському комунальному об'єднанню зеленого будівництва та експлуатації зелених насаджень міста "Київзеленбуд" на бульв. Ярослава Гашека, 6-8 у Дніпровському районі м. Києва для утримання скверу

До справи
№ К-33259

2 347018 304781

1. Юридична особа:

Назва	***Київське комунальне об'єднання зеленого будівництва та експлуатації зелених насаджень міста "Київзеленбуд"***
Клопотання	***від 19.02.2018 № К-33259***

2. Відомості про земельну ділянку (кадастровий № 8000000000:63:188:0026к)

Місце розташування (адреса)	***м. Київ, р-н Дніпровський, бульв. Ярослава Гашека, 6-8***
Площа	***0,24 га***
Вид та термін користування	***Постійне користування***
Вид використання	***для утримання скверу***

3. Обґрунтування прийняття рішення

На клопотання зацікавленої особи відповідно до ст. 9, 123 Земельного кодексу України та Порядку набуття прав на землю із земель комунальної власності у місті Києві, затвердженого рішенням Київради від 20.04.2017 № 241/2463, Департаментом земельних ресурсів виконавчого органу Київської міської ради (Київської міської державної адміністрації) розроблено проект рішення Київської міської ради.

4. Мета прийняття рішення.

Метою прийняття рішення є забезпечення реалізації встановленого Земельним кодексом України права особи на оформлення права користування (власності) на землю.

5. Особливі характеристики ділянки.

Наявність будівель і споруд на ділянці:

Вільна від капітальної забудови , на земельній ділянці розташований бюветний комплекс та ростуть дерева.

Інші особливості:

Земельна ділянка передбачена до відведення із земель комунальної власності територіальної громади м. Києва. Рішенням Київської міської ради від 10.11.2016 № 353/1357 надано статусу скверу земельній ділянці між житловими будинками на бульв. Ярослава Гашека, 6-8 у Дніпровському районі м. Києва. Відповідно до пункту 3 зазначеного рішення внесено зміни до Програми розвитку зеленої зони м. Києва до 2010 року та концепції формування зелених насаджень в центральній частині міста, затверджених рішенням Київської міської ради від 19.07.2005 № 806/3381 та продовжених на період до 2015 року рішенням Київської міської ради від 27.11.2009 № 714/2783, додавши земельну ділянку, визначену пунктом 1 цього рішення, до переліку скверів. Відповідно до детального плану території в межах проспекту Возз'єднання, Харківського шосе, залізничної колії, вулиці Академіка Шліхтера у Дніпровському районі м. Києва, затвердженого рішенням Київської міської ради від 23.07.2015 № 825/1689 земельна ділянка за функціональним призначенням належить до території зелених насаджень мікрорайонного значення та до території проїздів та автостоянок.

6. Стан нормативно-правової бази у даній сфері правового регулювання.

Загальні засади та порядок отримання дозволу на розроблення документації із землеустрою визначено ст. 9, 123 Земельного кодексу України.

7. Фінансово-економічне обґрунтування.

Реалізація рішення не потребує додаткових витрат міського бюджету.

8. Прогноз соціально-економічних та інших наслідків прийняття рішення.

Наслідками прийняття розробленого проекту рішення стане:

- реалізація зацікавленою особою своїх прав щодо використання земельної ділянки;

Доповідач: директор Департаменту земельних ресурсів Поліщук О.Г.

Директор Департаменту
земельних ресурсів **Поліщук О.Г.**

08/231-1645/ПР
16.05.2018

39.

КИЇВСЬКА МІСЬКА РАДА

VI сесія VIII скликання

РІШЕННЯ

_____№_____

Про надання дозволу на розроблення проекту землеустрою щодо відведення земельної ділянки Київському комунальному об'єднанню зеленого будівництва та експлуатації зелених насаджень міста "Київзеленбуд" вздовж будинку 4 на вул. Райдужній у Дніпровському районі м. Києва для утримання скверу

Київська міська рада
Департамент земельних ресурсів
Код земельної ділянки:
66:052:0092

Проект рішення (екз.1)
ПР-16351
до справи
К-33260

2 347015 063513

Розглянувши клопотання про надання дозволу на розроблення проекту землеустрою щодо відведення земельної ділянки Київському комунальному об'єднанню зеленого будівництва та експлуатації зелених насаджень міста "Київзеленбуд" вздовж будинку 4 на вул. Райдужній у Дніпровському районі м. Києва та додані документи, керуючись статтями 9, 123 Земельного кодексу України, Законом України „Про внесення змін до деяких законодавчих актів України щодо розмежування земель державної та комунальної власності", пунктом 34 частини 1 статті 26 Закону України „Про місцеве самоврядування в Україні", Київська міська рада

ВИРІШИЛА:

1. Надати дозвіл на розроблення проекту землеустрою щодо відведення земельної ділянки Київському комунальному об'єднанню зеленого будівництва та експлуатації зелених насаджень міста "Київзеленбуд" вздовж будинку 4 на вул. Райдужній у Дніпровському районі м. Києва орієнтовною площею 0,32 га (земельна ділянка комунальної власності територіальної громади міста Києва) в постійне користування для утримання скверу згідно з план-схемою (додаток до рішення) (К-33260).

2. Контроль за виконанням цього рішення покласти на постійну комісію Київської міської ради з питань містобудування, архітектури та землекористування.

Київський міський голова В.Кличко

ПОДАННЯ:

Заступник голови Київської міської державної адміністрації — О. Спасибко

Директор Департаменту земельних ресурсів виконавчого органу Київської міської ради (Київської міської державної адміністрації) — О. Поліщук

Начальник управління аналітично-правової роботи Департаменту земельних ресурсів виконавчого органу Київської міської ради (Київської міської державної адміністрації) — А. Гавриш

ПОГОДЖЕНО:

Постійна комісія Київської міської ради з питань містобудування, архітектури та землекористування

Голова — О. Міщенко

Секретар — І. Картавий

Начальник управління правового забезпечення діяльності Київської міської ради — В. Слончак

Постійна комісія Київської міської ради з питань екологічної політики

Голова — К. Яловий

Секретар — О. Новіков

ПОЯСНЮВАЛЬНА ЗАПИСКА

№ ПЗ-30076 від 15.03.2018

до проекту рішення Київської міської ради:

Про надання дозволу на розроблення проекту землеустрою щодо відведення земельної ділянки Київському комунальному об'єднанню зеленого будівництва та експлуатації зелених насаджень міста "Київзеленбуд" вздовж будинку 4 на вул. Райдужній у Дніпровському районі м. Києва для утримання скверу

До справи
№ К-33260

2 347018 300769

1. Юридична особа:

Назва	***Київське комунальне об'єднання зеленого будівництва та експлуатації зелених насаджень міста "Київзеленбуд"***
Клопотання	***від 19.02.2018 № К-33260***

2. Відомості про земельну ділянку (кадастровий № 8000000000:66:052:0092к)

Місце розташування (адреса)	***м. Київ, р-н Дніпровський, вздовж будинку 4 на вул.Райдужній***
Площа	***0,32 га***
Вид та термін користування	***Постійне користування***
Вид використання	***для утримання скверу***

3. Обґрунтування прийняття рішення

На клопотання зацікавленої особи відповідно до ст. 9, 123 Земельного кодексу України та Порядку набуття прав на землю із земель комунальної власності у місті Києві, затвердженого рішенням Київради від 20.04.2017 № 241/2463, Департаментом земельних ресурсів виконавчого органу Київської міської ради (Київської міської державної адміністрації) розроблено проект рішення Київської міської ради.

4. Мета прийняття рішення.

Метою прийняття рішення є забезпечення реалізації встановленого Земельним кодексом України права особи на оформлення права користування (власності) на землю.

5. Особливі характеристики ділянки.

Наявність будівель і споруд на ділянці:

Вільна від капітальної забудови

Інші особливості:

Земельна ділянка планується до відведення із земель комунальної власності територіальної громади міста Києва. Відповідно до рішення Київської міської ради від 12.12.2016 № 563/1567 «Про надання статусу скверу земельній ділянці, розташованій вздовж будинку 4 на вул. Райдужній у Дніпровському районі м.Києва» земельній ділянці надано статус скверу, внесено зміни до Програми розвитку зеленої зони м. Києва до 2010 року та концепції формування зелених насаджень в центральній частині міста (зі змінами) та включено до переліку озеленених територій загального користування м. Києва. Відповідно до рішення Київської міської ради від 28.11.2017 № 679/3686 "Про затвердження детального плану території в межах бульвару Перова, вулиць Сулеймана Стальського, Петра Вершигори, проспекту Генерала Ватутіна у Дніпровському районі м. Києва" територія за функціональним призначенням належить до зелених насаджень загального користування.

6. Стан нормативно-правової бази у даній сфері правового регулювання.

Загальні засади та порядок отримання дозволу на розроблення документації із землеустрою визначено ст. 9, 123 Земельного кодексу України.

7. Фінансово-економічне обґрунтування.

Реалізація рішення не потребує додаткових витрат міського бюджету.

8. Прогноз соціально-економічних та інших наслідків прийняття рішення.

Наслідками прийняття розробленого проекту рішення стане:

- реалізація зацікавленою особою своїх прав щодо використання земельної ділянки;

Доповідач: директор Департаменту земельних ресурсів Поліщук О.Г.

Директор Департаменту
земельних ресурсів **Поліщук О.Г.**

Додаток
до рішення Київської міської ради
від _____ № _____

План-схема
до згоди на розроблення проекту землеустрою щодо відведення земельної ділянки

клопотання	**- від 19.02.2018 № К-33260**
код земельної ділянки	**- 66:052:0092к**
юридична/фізична особа	**- Київське комунальне об'єднання зеленого будівництва та експлуатації зелених насаджень міста "Київзеленбуд"**
адреса земельної ділянки	**- м. Київ, р-н Дніпровський, вздовж будинку 4 на вул.Райдужній**
вид землекористування	**- постійне користування**
вид використання земельної ділянки	**- для утримання скверу**
орієнтовний розмір	**- 0,32 га**

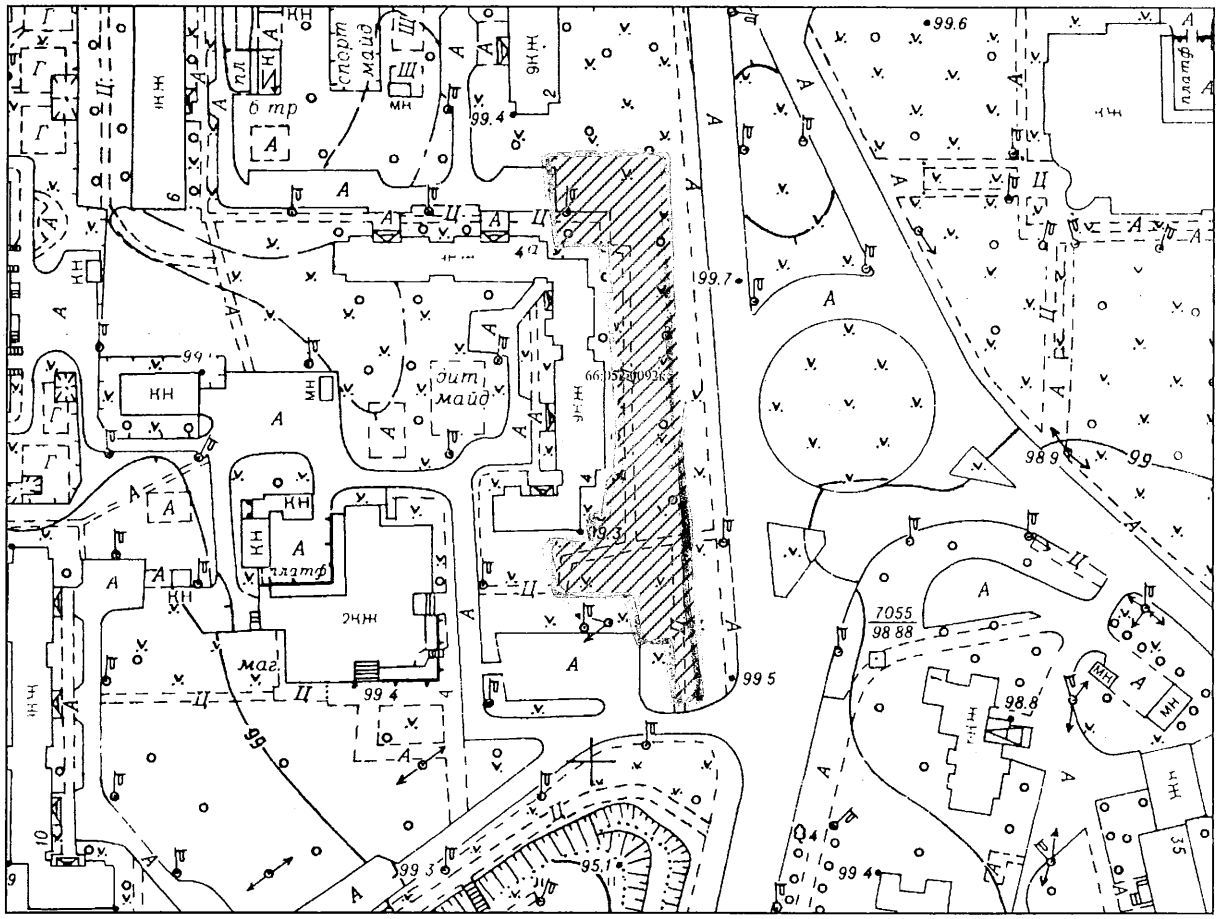

Київський міський голова Кличко В.В.

40.

08/231-1425/ПР
26.04.2018

КИЇВСЬКА МІСЬКА РАДА

VI сесія VIII скликання

РІШЕННЯ

_____№_____

Про надання дозволу на розроблення проекту землеустрою щодо відведення земельних ділянок Київському комунальному об'єднанню зеленого будівництва та експлуатації зелених насаджень міста "Київзеленбуд" у Тверському тупику у Печерському районі м. Києва для експлуатації та обслуговування зеленої зони

Київська міська рада
Департамент земельних ресурсів
Код земельної ділянки:
79:046:0002
82:078:0094

Проект рішення (екз.1)
ПР-16193
до справи
К-33305

2 347015 061939

Розглянувши клопотання про надання дозволу на розроблення проекту землеустрою щодо відведення земельних ділянок Київському комунальному об'єднанню зеленого будівництва та експлуатації зелених насаджень міста "Київзеленбуд" у Тверському тупику у Печерському районі м. Києва та додані документи, керуючись статтями 9, 123 Земельного кодексу України, Законом України „Про внесення змін до деяких законодавчих актів України щодо розмежування земель державної та комунальної власності", пунктом 34 частини 1 статті 26 Закону України „Про місцеве самоврядування в Україні", Київська міська рада

ВИРІШИЛА:

1. Надати дозвіл на розроблення проекту землеустрою щодо відведення земельних ділянок Київському комунальному об'єднанню зеленого будівництва та експлуатації зелених насаджень міста "Київзеленбуд" у Тверському тупику у Печерському районі м. Києва орієнтовними площами 0,13 га; 0,18 га (земельні ділянки комунальної власності територіальної громади міста Києва) в постійне користування для експлуатації та обслуговування зеленої зони згідно з план-схемою (додаток до рішення) (К-33305).

2. Контроль за виконанням цього рішення покласти на постійну комісію Київської міської ради з питань містобудування, архітектури та землекористування.

Київський міський голова В.Кличко

виготовлено за допомогою ПК "Кадастр"

Оператор Господаренко Ярослав Петрович

ПОДАННЯ:

Заступник голови Київської міської державної адміністрації — О.Спасибко

Директор Департаменту земельних ресурсів виконавчого органу Київської міської ради (Київської міської державної адміністрації) — О.Поліщук

Начальник управління аналітично-правової роботи Департаменту земельних ресурсів виконавчого органу Київської міської ради (Київської міської державної адміністрації) — А.Гавриш

ПОГОДЖЕНО:

Постійна комісія Київської міської ради з питань містобудування, архітектури та землекористування

Голова — О.Міщенко

Секретар — І.Картавий

Начальник управління правового забезпечення діяльності Київської міської ради — В. Слончак

Постійна комісія Київської міської ради з питань екологічної політики

Голова — К. Яловий

Секретар — О. Новіков

До справи
№ К-33305

2 347018 300608

ПОЯСНЮВАЛЬНА ЗАПИСКА

№ ПЗ-30060 від 22.03.2018

до проекту рішення Київської міської ради:

Про надання дозволу на розроблення проекту землеустрою щодо відведення земельних ділянок Київському комунальному об'єднанню зеленого будівництва та експлуатації зелених насаджень міста "Київзеленбуд" у Тверському тупику у Печерському районі м. Києва для експлуатації та обслуговування зеленої зони

1. Юридична особа:

Назва	***Київське комунальне об'єднання зеленого будівництва та експлуатації зелених насаджень міста "Київзеленбуд"***
Клопотання	***від 21.02.2018 № К-33305***

2. Відомості про земельні ділянки (кадастрові №№ 8000000000:79:046:0002к; 8000000000:82:078:0094к)

Місце розташування (адреса)	***м. Київ, р-н Печерський, тупик Тверський***
Площа	***0,13 га| 0,18 га***
Вид та термін користування	***Постійне користування***
Вид використання	***для експлуатації та обслуговування зеленої зони***

3. Обґрунтування прийняття рішення

На клопотання зацікавленої особи відповідно до ст. 9, 123 Земельного кодексу України та Порядку набуття прав на землю із земель комунальної власності у місті Києві, затвердженого рішенням Київради від 20.04.2017 № 241/2463, Департаментом земельних ресурсів виконавчого органу Київської міської ради (Київської міської державної адміністрації) розроблено проект рішення Київської міської ради.

4. Мета прийняття рішення.

Метою прийняття рішення є забезпечення реалізації встановленого Земельним кодексом України права особи на оформлення права користування (власності) на землю.

5. Особливі характеристики ділянки.

Наявність будівель і споруд на ділянці:

Вільна від капітальної забудови На земельних ділянках розміщені індивідуальні металеві гаражі.

Інші особливості:

Відповідно до Генерального плану міста територія ділянок за функціональним призначенням частково належить до території зелених насаджень загального користування, частково до території багатоповерхової житлової забудови.
Детальний план території відсутній.
Земельні ділянки на підставі рішення Київської міської ради від 15.11.2016 № 413/1417 внесені до Програми комплексного розвитку зеленої зони м. Києва до 2010 р. та концепції формування зелених насаджень в центральній частині міста (чинність якої подовжено до 31.12.2017), затвердженої рішенням Київської міської ради від 19.07.2005 № 806/3381 (таблиця 2, озеленені території загального користування м. Києва, що відповідають типологічним ознакам та планувальним вимогам Печерський район, сквери, «біля буд.№6/8, 9, 10 на вул.Тверський»).
Площа зеленої відповідно до Програми – 0,31 га.

6. Стан нормативно-правової бази у даній сфері правового регулювання.

Загальні засади та порядок отримання дозволу на розроблення документації із землеустрою визначено ст. 9, 123 Земельного кодексу України.

7. Фінансово-економічне обґрунтування.

Реалізація рішення не потребує додаткових витрат міського бюджету.

8. Прогноз соціально-економічних та інших наслідків прийняття рішення.

Наслідками прийняття розробленого проекту рішення стане:
- реалізація зацікавленою особою своїх прав щодо використання земельної ділянки;

Доповідач: директор Департаменту земельних ресурсів Поліщук О.Г.

Директор Департаменту
земельних ресурсів **Поліщук О.Г.**

виготовлено за допомогою ПК "Кадастр"

Оператор Господаренко Ярослав Петрович

08/231-1737/ПР
22.05.2018

41.

КИЇВСЬКА МІСЬКА РАДА

VI сесія VIII скликання

РІШЕННЯ

_____№_____

Про надання дозволу на розроблення проекту землеустрою щодо відведення земельної ділянки Київському комунальному об'єднанню зеленого будівництва та експлуатації зелених насаджень міста "Київзеленбуд" у пров. Івана Козловського у Печерському районі м. Києва для експлуатації та обслуговування зеленої зони

Київська міська рада
Департамент земельних ресурсів
Код земельної ділянки
76:055:0021

Проект рішення (екз.1)
ПР-16425
до справи
К-33306

2 347015 064251

Розглянувши клопотання про надання дозволу на розроблення проекту землеустрою щодо відведення земельної ділянки Київському комунальному об'єднанню зеленого будівництва та експлуатації зелених насаджень міста "Київзеленбуд" у пров. Івана Козловського у Печерському районі м. Києва та додані документи, керуючись статтями 9, 123 Земельного кодексу України, Законом України „Про внесення змін до деяких законодавчих актів України щодо розмежування земель державної та комунальної власності", пунктом 34 частини 1 статті 26 Закону України „Про місцеве самоврядування в Україні", Київська міська рада

ВИРІШИЛА:

1. Надати дозвіл на розроблення проекту землеустрою щодо відведення земельної ділянки Київському комунальному об'єднанню зеленого будівництва та експлуатації зелених насаджень міста "Київзеленбуд" у пров. Івана Козловського у Печерському районі м. Києва орієнтовною площею 0,31 га (земельна ділянка комунальної власності територіальної громади міста Києва) в постійне користування для експлуатації та обслуговування зеленої зони згідно з план-схемою (додаток до рішення) (К-33306).

2. Контроль за виконанням цього рішення покласти на постійну комісію Київської міської ради з питань містобудування, архітектури та землекористування.

Київський міський голова В.Кличко

ПОДАННЯ:

Заступник голови Київської міської державної адміністрації — О.Спасибко

Директор Департаменту земельних ресурсів виконавчого органу Київської міської ради (Київської міської державної адміністрації) — О.Поліщук

Начальник управління аналітично-правової роботи Департаменту земельних ресурсів виконавчого органу Київської міської ради (Київської міської державної адміністрації) — А.Гавриш

ПОГОДЖЕНО:

Постійна комісія Київської міської ради з питань містобудування, архітектури та землекористування

Голова комісії — О.Міщенко

Секретар комісії — І.Картавий

Начальник управління правового забезпечення діяльності Київської міської ради — В.Слончак

Постійна комісія Київської міської ради з питань екологічної політики

Голова — К. Яловий

Секретар — О. Новіков

ПОЯСНЮВАЛЬНА ЗАПИСКА

№ ПЗ-30108 від 23.03.2018

до проекту рішення Київської міської ради:

Про надання дозволу на розроблення проекту землеустрою щодо відведення земельної ділянки Київському комунальному об'єднанню зеленого будівництва та експлуатації зелених насаджень міста "Київзеленбуд" у пров. Івана Козловського у Печерському районі м. Києва для експлуатації та обслуговування зеленої зони

До справи
№ К-33306

2 347018 301087

1. Юридична особа:

Назва	***Київське комунальне об'єднання зеленого будівництва та експлуатації зелених насаджень міста "Київзеленбуд"***
Клопотання	***від 21.02.2018 № К-33306***

2. Відомості про земельну ділянку (кадастровий № 8000000000:76:055:0021к)

Місце розташування (адреса)	***м. Київ, р-н Печерський, пров. Івана Козловського***
Площа	***0,31 га***
Вид та термін користування	***Постійне користування***
Вид використання	***для експлуатації та обслуговування зеленої зони***

3. Обґрунтування прийняття рішення

На клопотання зацікавленої особи відповідно до ст. 9, 123 Земельного кодексу України та Порядку набуття прав на землю із земель комунальної власності у місті Києві, затвердженого рішенням Київради від 20.04.2017 № 241/2463, Департаментом земельних ресурсів виконавчого органу Київської міської ради (Київської міської державної адміністрації) розроблено проект рішення Київської міської ради.

4. Мета прийняття рішення.

Метою прийняття рішення є забезпечення реалізації встановленого Земельним кодексом України права особи на оформлення права користування (власності) на землю.

5. Особливі характеристики ділянки.

Наявність будівель і споруд на ділянці:

Вільна від капітальної забудови Ділянка вкрита зеленими насадженнями, впорядкована.

Інші особливості:

Відповідно до Генерального плану міста територія за функціональним призначенням належить до території житлової середньо- та малоповерхової забудови (існуючі).
Детальний план території відсутній.
Земельній ділянці на підставі рішення Київської міської ради від 22.02.2007 № 166/827 (із змінами внесеними рішенням КМР від 14.09.2017 № 29/827) надано статус скверу та вона внесена до Програми комплексного розвитку зеленої зони м. Києва до 2010 р. та концепції формування зелених насаджень в центральній частині міста (чинність якої подовжено до 31.12.2017), затвердженої рішенням Київської міської ради від 19.07.2005 № 806/3381 (таблиця 2, озеленені території загального користування м. Києва, що відповідають типологічним ознакам та планувальним вимогам Печерський район, сквери).
Площа зеленої зони згідно Програми 0,31 га

6. Стан нормативно-правової бази у даній сфері правового регулювання.

Загальні засади та порядок отримання дозволу на розроблення документації із землеустрою визначено ст. 9, 123 Земельного кодексу України.

7. Фінансово-економічне обґрунтування.

Реалізація рішення не потребує додаткових витрат міського бюджету.

8. Прогноз соціально-економічних та інших наслідків прийняття рішення.

Наслідками прийняття розробленого проекту рішення стане:

- реалізація зацікавленою особою своїх прав щодо використання земельної ділянки;

Доповідач: директор Департаменту земельних ресурсів Поліщук О.Г.

Директор Департаменту
земельних ресурсів **Поліщук О.Г.**

Додаток
до рішення Київської міської ради
від _____ № _____

План-схема
до згоди на розроблення проекту землеустрою щодо відведення земельної ділянки

клопотання **- від 21.02.2018 № К-33306**

код земельної ділянки **- 76:055:0021к**

юридична/фізична особа **- Київське комунальне об'єднання зеленого будівництва та експлуатації зелених насаджень міста "Київзеленбуд"**

адреса земельної ділянки **- м. Київ, р-н Печерський, пров. Івана Козловського**

вид землекористування **- постійне користування**

вид використання земельної ділянки **- для експлуатації та обслуговування зеленої зони**

орієнтовний розмір **- 0,31 га**

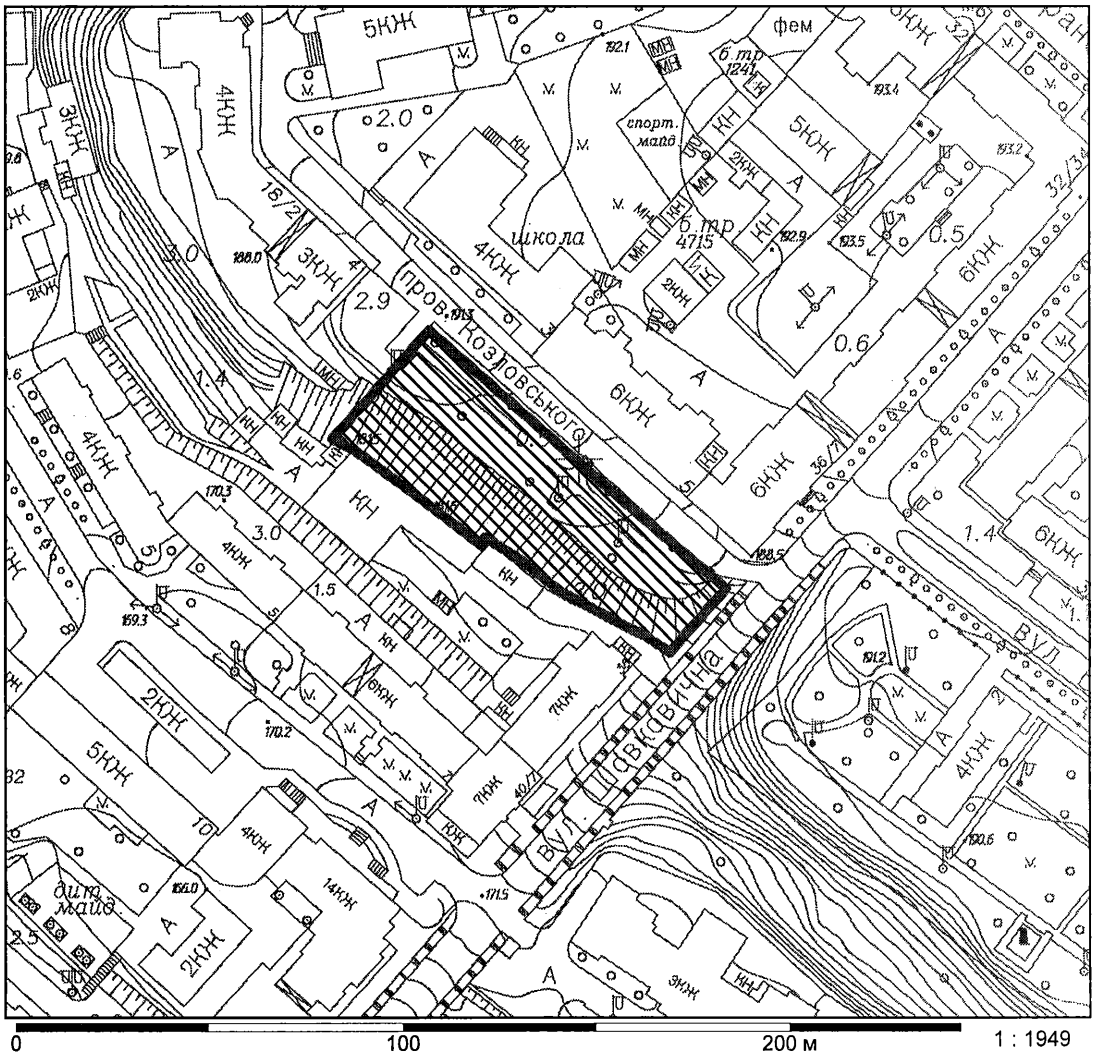

Київський міський голова Кличко В.В.

42

08/231-1711/пр
21.05.2018

КИЇВСЬКА МІСЬКА РАДА

VI сесія VIII скликання

РІШЕННЯ

_____№_____

Про надання дозволу на розроблення проекту землеустрою щодо відведення земельної ділянки Київському комунальному об'єднанню зеленого будівництва та експлуатації зелених насаджень міста "Київзеленбуд" у провулку Бутишевому у Печерському районі м. Києва для експлуатації та обслуговування зеленої зони

Київська міська рада
Департамент земельних ресурсів
Код земельної ділянки:
82:343:0010

Проект рішення (екз.1)
ПР-16396
до справи
К-33307

2 347015 063964

Розглянувши клопотання про надання дозволу на розроблення проекту землеустрою щодо відведення земельної ділянки Київському комунальному об'єднанню зеленого будівництва та експлуатації зелених насаджень міста "Київзеленбуд" у провулку Бутишевому у Печерському районі м. Києва та додані документи, керуючись статтями 9, 123 Земельного кодексу України, Законом України „Про внесення змін до деяких законодавчих актів України щодо розмежування земель державної та комунальної власності", пунктом 34 частини 1 статті 26 Закону України „Про місцеве самоврядування в Україні", Київська міська рада

ВИРІШИЛА:

1. Надати дозвіл на розроблення проекту землеустрою щодо відведення земельної ділянки Київському комунальному об'єднанню зеленого будівництва та експлуатації зелених насаджень міста "Київзеленбуд" у провулку Бутишевому у Печерському районі м. Києва орієнтовною площею 0,05 га (земельна ділянка комунальної власності територіальної громади міста Києва) в постійне користування для експлуатації та обслуговування зеленої зони згідно з план-схемою (додаток до рішення) (К-33307).

2. Контроль за виконанням цього рішення покласти на постійну комісію Київської міської ради з питань містобудування, архітектури та землекористування.

Київський міський голова В.Кличко

виготовлено за допомогою ПК "Кадастр"

Оператор Господаренко Ярослав Петрович

ПОДАННЯ:

Заступник голови Київської міської державної адміністрації — О.Спасибко

Директор Департаменту земельних ресурсів виконавчого органу Київської міської ради (Київської міської державної адміністрації) — О.Поліщук

Начальник управління аналітично-правової роботи Департаменту земельних ресурсів виконавчого органу Київської міської ради (Київської міської державної адміністрації) — А.Гавриш

ПОГОДЖЕНО:

Постійна комісія Київської міської ради з питань містобудування, архітектури та землекористування

Голова — О.Міщенко

Секретар — І.Картавий

Начальник управління правового забезпечення діяльності Київської міської ради — В. Слончак

Постійна комісія Київської міської ради з питань екологічної політики

Голова — К. Яловий

Секретар — О. Новіков

ПОЯСНЮВАЛЬНА ЗАПИСКА

№ ПЗ-30224 від 28.03.2018

до проекту рішення Київської міської ради:

Про надання дозволу на розроблення проекту землеустрою щодо відведення земельної ділянки Київському комунальному об'єднанню зеленого будівництва та експлуатації зелених насаджень міста "Київзеленбуд" у провулку Бутишевому у Печерському районі м. Києва для експлуатації та обслуговування зеленої зони

До справи
№ К-33307

2 347018 302244

1. Юридична особа:

Назва	***Київське комунальне об'єднання зеленого будівництва та експлуатації зелених насаджень міста "Київзеленбуд"***
Клопотання	***від 21.02.2018 № К-33307***

2. Відомості про земельну ділянку (кадастровий № 8000000000:82:343:0010к)

Місце розташування (адреса)	***м. Київ, р-н Печерський, пров. Бутишев***
Площа	***0,05 га***
Вид та термін користування	***Постійне користування***
Вид використання	***для експлуатації та обслуговування зеленої зони***

3. Обґрунтування прийняття рішення

На клопотання зацікавленої особи відповідно до ст. 9, 123 Земельного кодексу України та Порядку набуття прав на землю із земель комунальної власності у місті Києві, затвердженого рішенням Київради від 20.04.2017 № 241/2463, Департаментом земельних ресурсів виконавчого органу Київської міської ради (Київської міської державної адміністрації) розроблено проект рішення Київської міської ради.

4. Мета прийняття рішення.

Метою прийняття рішення є забезпечення реалізації встановленого Земельним кодексом України права особи на оформлення права користування (власності) на землю.

5. Особливі характеристики ділянки.

Наявність будівель і споруд на ділянці:

Вільна від капітальної забудови . На земельній ділянці розміщено пам'ятник Андрію Іванову.

Інші особливості:

Земельна ділянка належить до земель комунальної власності територіальної громади міста Києва.
Відповідно до Генерального плану міста територія за функціональним призначенням належить до території вулиць та доріг (уточнюється червоними лініями).
Детальний план території відсутній.
Відповідно до Програми комплексного розвитку зеленої зони м. Києва до 2010 р. та концепції формування зелених насаджень в центральній частині міста (чинність якої подовжено до 31.12.2017), затвердженої рішенням Київської міської ради від 19.07.2005 № 806/3381, земельна ділянка потрапляє в межі зеленої зони (таблиця 2, озеленені території загального користування м. Києва, що відповідають типологічним ознакам та планувальним вимогам Печерський район, спеціалізовані парки, позиція 15, «По вул. А. Іванова»).
Площа зеленої зони згідно з Програмою становить 0,09 га. Решта зеленої зони частково потрапляє в межі земельної ділянки з кадастровим номером 8000000000:82:343:0012 що передана в оренду ПАТ «ХК «Київміськбуд» частково зайнята під землями загального користування (проїжджа частина площі Слави).

6. Стан нормативно-правової бази у даній сфері правового регулювання.

Загальні засади та порядок отримання дозволу на розроблення документації із землеустрою визначено ст. 9, 123 Земельного кодексу України.

7. Фінансово-економічне обґрунтування.

Реалізація рішення не потребує додаткових витрат міського бюджету.

8. Прогноз соціально-економічних та інших наслідків прийняття рішення.

Наслідками прийняття розробленого проекту рішення стане:
- реалізація зацікавленою особою своїх прав щодо використання земельної ділянки;

Доповідач: директор Департаменту земельних ресурсів Поліщук О.Г.

Директор Департаменту
земельних ресурсів **Поліщук О.Г.**

виготовлено за допомогою ПК "Кадастр"

Оператор Господаренко Ярослав Петрович

43.

08/231-1416/ПР
26.04.2018

КИЇВСЬКА МІСЬКА РАДА

VI сесія VIII скликання

РІШЕННЯ

_____№_____

Про надання дозволу на розроблення проекту землеустрою щодо відведення земельної ділянки Київському комунальному об'єднанню зеленого будівництва та експлуатації зелених насаджень міста "Київзеленбуд" вздовж вул. Кіото (від вул. Братиславської до вул. Мурманської) у Деснянському районі м. Києва для утримання та благоустрою зелених зон і зелених насаджень та обслуговування парку

Київська міська рада
Департамент земельних ресурсів
Код земельної ділянки
62:035:0044

Проект рішення (екз.1)
ПР-16205
до справи
К-33309

2 347015 062059

Розглянувши клопотання про надання дозволу на розроблення проекту землеустрою щодо відведення земельної ділянки Київському комунальному об'єднанню зеленого будівництва та експлуатації зелених насаджень міста "Київзеленбуд" вздовж вул. Кіото (від вул. Братиславської до вул. Мурманської) у Деснянському районі м. Києва та додані документи, керуючись статтями 9, 123 Земельного кодексу України, Законом України „Про внесення змін до деяких законодавчих актів України щодо розмежування земель державної та комунальної власності", пунктом 34 частини 1 статті 26 Закону України „Про місцеве самоврядування в Україні", Київська міська рада

ВИРІШИЛА:

1. Надати дозвіл на розроблення проекту землеустрою щодо відведення земельної ділянки Київському комунальному об'єднанню зеленого будівництва та експлуатації зелених насаджень міста "Київзеленбуд" вздовж вул. Кіото (від вул. Братиславської до вул. Мурманської) у Деснянському районі м. Києва орієнтовною площею 12,26 га (земельна ділянка комунальної власності територіальної громади міста Києва) в постійне користування для утримання та благоустрою зелених зон і зелених насаджень та обслуговування парку згідно з план-схемою (додаток до рішення) (К-33309).

2. Контроль за виконанням цього рішення покласти на постійну комісію Київської міської ради з питань містобудування, архітектури та землекористування.

Київський міський голова В.Кличко

ПОДАННЯ:

Заступник голови
виконавчого органу Київської міської ради
(Київської міської державної адміністрації) О. Спасибко

Директор Департаменту земельних ресурсів
виконавчого органу Київської міської ради
(Київської міської державної адміністрації) О. Поліщук

Начальник управління аналітично-правової
роботи Департаменту земельних ресурсів
виконавчого органу Київської міської ради
(Київської міської державної адміністрації) А. Гавриш

ПОГОДЖЕНО:

Постійна комісія Київської міської ради
з питань містобудування, архітектури та
землекористування

Голова комісії О.Міщенко

Секретар комісії І.Картавий

Начальник управління
правового забезпечення діяльності
Київської міської ради В.Слончак

Постійна комісія Київської міської ради
з питань екологічної політики

Голова К.Яловий

Секретар О.Новіков

ПОЯСНЮВАЛЬНА ЗАПИСКА

№ ПЗ-30267 від 29.03.2018

до проекту рішення Київської міської ради:

Про надання дозволу на розроблення проекту землеустрою щодо відведення земельної ділянки Київському комунальному об'єднанню зеленого будівництва та експлуатації зелених насаджень міста "Київзеленбуд" вздовж вул. Кіото (від вул. Братиславської до вул. Мурманської) у Деснянському районі м. Києва для утримання та благоустрою зелених зон і зелених насаджень та обслуговування парку

До справи
№ К-33309

2 347018 302671

1. Юридична особа:

Назва	***Київське комунальне об'єднання зеленого будівництва та експлуатації зелених насаджень міста "Київзеленбуд"***
Клопотання	***від 21.02.2018 № К-33309***

2. Відомості про земельну ділянку (кадастровий № 8000000000:62:035:0044к)

Місце розташування (адреса)	***м. Київ, р-н Деснянський, парк Кіото вздовж вул.Кіото (від вул.Братиславської до вул.Мурманської) у Деснянському районі м.Києва***
Площа	***12,26 га***
Вид та термін користування	***Постійне користування***
Вид використання	***для утримання та благоустрою зелених зон і зелених насаджень та обслуговування парку***

3. Обґрунтування прийняття рішення

На клопотання зацікавленої особи відповідно до ст. 9, 123 Земельного кодексу України та Порядку набуття прав на землю із земель комунальної власності у місті Києві, затвердженого рішенням Київради від 20.04.2017 № 241/2463, Департаментом земельних ресурсів виконавчого органу Київської міської ради (Київської міської державної адміністрації) розроблено проект рішення Київської міської ради.

4. Мета прийняття рішення.

Метою прийняття рішення є забезпечення реалізації встановленого Земельним кодексом України права особи на оформлення права користування (власності) на землю.

5. Особливі характеристики ділянки.

Наявність будівель і споруд на ділянці:

Вільна від капітальної забудови

Інші особливості:

Земельна ділянка включена до зелених зон згідно Програми розвитку зеленої зони міста Києва до 2010 року та концепції формування зелених насаджень в центральній частині міста, затверджених рішенням Київської міської ради від 19.07.2005 № 806/3381.
Земельна ділянка комунальної власності територіальної громади міста Києва.
Земельна ділянка обліковуються за комунальним підприємством по утриманню зелених насаджень Деснянського району м.Києва на підставі технічного звіту по встановленню зовнішніх меж землекористування.
На зазначену земельну ділянку були подані клопотання комунального підприємство по утриманню зелених насаджень Деснянського району м.Києва №№ К-21275 від 12.07.2013, К-25217 від 04.08.2015 для утримання та благоустрою зелених насаджень, експлуатація та обслуговування територіального парку (отримано дозвіл заступника міського голови-секретаря Київради О.Резнікова на розроблення документації із землеустрою від 06.10.2015 ДОЗ-0448), комунального підприємства виконавчого органу Київської міської ради (Київської міської державної адміністрації) "Київський центр розвитку міського середовища" №№ К-31070 від 08.08.2017, К-33485 від 03.03.2018 для рекреаційного призначення для обслуговування та експлуатації парку "Кіото".
За поданням Департаменту земельних ресурсів Київська міська рада не приймала рішень щодо передачі будь-якій фізичній чи юридичній особі зазначеної земельної ділянки у власність чи користування. Інформація щодо державної реєстрації у Державному земельному кадастрі та державної реєстрації речових прав на них у міському земельному кадастрі відсутня.
Відповідно до Генерального плану м. Києва до 2020 року, земельна ділянка за функціональним призначенням належать до територій зелених насаджень загального користування. Департаментом міського благоустрою та збереження природного середовища виконавчого органу Київської міської ради (Київської міської державної адсміністрації) розроблений проект рішення Київради „Про оголошення природної території парком – пам'яткою садово-паркового мистецтва місцевого значення "Парк Кіото". На цей час рішення не прийнято.
Детальний план території відсутній. Ростуть зелені насадження – сосни, влаштовані пішохідні доріжки, дитячі майданчики, басейн (непрацюючий). Зменшення площі парку з 15,3 га до 12.26 га відбулося в зв'язку з уточненням меж земельної ділянки та існуючих відведень земельних ділянок.

6. Стан нормативно-правової бази у даній сфері правового регулювання.

Загальні засади та порядок отримання дозволу на розроблення документації із землеустрою визначено ст. 9, 123 Земельного кодексу України.

7. Фінансово-економічне обґрунтування.

Реалізація рішення не потребує додаткових витрат міського бюджету.

8. Прогноз соціально-економічних та інших наслідків прийняття рішення.

Наслідками прийняття розробленого проекту рішення стане:
- реалізація зацікавленою особою своїх прав щодо використання земельної ділянки;

Доповідач: директор Департаменту земельних ресурсів Поліщук О.Г.

Директор Департаменту
земельних ресурсів **Поліщук О.Г.**

Додаток
до рішення Київської міської ради
від _____ № _____

План-схема
до згоди на розроблення проекту землеустрою щодо відведення земельної ділянки

клопотання	**- від 21.02.2018 № К-33309**
код земельної ділянки	**- 62:035:0044к**
юридична/фізична особа	**- Київське комунальне об'єднання зеленого будівництва та експлуатації зелених насаджень міста "Київзеленбуд"**
адреса земельної ділянки	**- м. Київ, р-н Деснянський, парк Кіото вздовж вул.Кіото (від вул.Братиславської до вул.Мурманської) у Деснянському районі м.Києва**
вид землекористування	**- постійне користування**
вид використання земельної ділянки	**- для утримання та благоустрою зелених зон і зелених насаджень та обслуговування парку**
орієнтовний розмір	**- 12,26 га**

Київський міський голова Кличко В.В.

08/231-1804/ПР
24.05.2018

44

КИЇВСЬКА МІСЬКА РАДА

VI сесія VIII скликання

РІШЕННЯ

_____№_____

Про надання дозволу на розроблення проекту землеустрою щодо відведення земельної ділянки Київському комунальному об'єднанню зеленого будівництва та експлуатації зелених насаджень міста «Київзеленбуд» на розі вул. Михайла Донця та просп. Відрадного у Солом'янському районі м. Києва для утримання та експлуатації скверу

Київська міська рада
Департамент земельних ресурсів
Код земельної ділянки
69:131:0023

Проект рішення (екз.1)
ПР-16515
до справи
К-33310

2 347015 065159

Розглянувши клопотання про надання дозволу на розроблення проекту землеустрою щодо відведення земельної ділянки Київському комунальному об'єднанню зеленого будівництва та експлуатації зелених насаджень міста «Київзеленбуд» на розі вул. Михайла Донця та просп. Відрадного у Солом'янському районі м. Києва та додані документи, керуючись статтями 9, 123 Земельного кодексу України, Законом України „Про внесення змін до деяких законодавчих актів України щодо розмежування земель державної та комунальної власності", пунктом 34 частини 1 статті 26 Закону України „Про місцеве самоврядування в Україні", Київська міська рада

ВИРІШИЛА:

1. Надати дозвіл на розроблення проекту землеустрою щодо відведення земельної ділянки Київському комунальному об'єднанню зеленого будівництва та експлуатації зелених насаджень міста «Київзеленбуд» на розі вул. Михайла Донця та просп. Відрадного у Солом'янському районі м. Києва орієнтовною площею 0,25 га (земельна ділянка комунальної власності територіальної громади міста Києва) в постійне користування для утримання та експлуатації скверу згідно з план-схемою (додаток до рішення) (К-33310).

2. Контроль за виконанням цього рішення покласти на постійну комісію Київської міської ради з питань містобудування, архітектури та землекористування.

Київський міський голова В.Кличко

виготовлено за допомогою ПК "Кадастр"

Оператор Рабець Максим Миколайович

ПОДАННЯ:

Заступник голови
Київської міської державної адміністрації О. Спасибко

Директор
Департаменту земельних ресурсів
виконавчого органу Київської міської ради
(Київської міської державної адміністрації) О. Поліщук

Начальник управління аналітично-правової роботи
Департаменту земельних ресурсів
виконавчого органу Київської міської ради
(Київської міської державної адміністрації) А. Гавриш

ПОГОДЖЕНО:

Постійна комісія Київської міської ради
з питань містобудування, архітектури та землекористування

Голова О. Міщенко

Секретар І. Картавий

Начальник управління
правового забезпечення діяльності
Київської міської ради В. Слончак

Постійна комісія Київської міської ради
з питань екологічної політики

Голова К. Яловий

Секретар О. Новіков

ПОЯСНЮВАЛЬНА ЗАПИСКА

№ ПЗ-30510 від 23.03.2018

до проекту рішення Київської міської ради:

Про надання дозволу на розроблення проекту землеустрою щодо відведення земельної ділянки Київському комунальному об'єднанню зеленого будівництва та експлуатації зелених насаджень міста «Київзеленбуд» на розі вул. Михайла Донця та просп. Відрадного у Солом'янському районі м. Києва для утримання та експлуатації скверу

До справи
№ К-33310

2 347018 305108

1. Юридична особа:

Назва	***Київське комунальне об'єднання зеленого будівництва та експлуатації зелених насаджень міста "Київзеленбуд"***
Клопотання	***від 21.02.2018 № К-33310***

2. Відомості про земельну ділянку (кадастровий № 8000000000:69:131:0023к)

Місце розташування (адреса)	***м. Київ, р-н Солом'янський, на розі вул.М.Донця та просп.Відрадного***
Площа	***0,25 га***
Вид та термін користування	***Постійне користування***
Вид використання	***для утримання та експлуатації скверу***

3. Обґрунтування прийняття рішення

На клопотання зацікавленої особи відповідно до ст. 9, 123 Земельного кодексу України та Порядку набуття прав на землю із земель комунальної власності у місті Києві, затвердженого рішенням Київради від 20.04.2017 № 241/2463, Департаментом земельних ресурсів виконавчого органу Київської міської ради (Київської міської державної адміністрації) розроблено проект рішення Київської міської ради.

4. Мета прийняття рішення.

Метою прийняття рішення є забезпечення реалізації встановленого Земельним кодексом України права особи на оформлення права користування (власності) на землю.

5. Особливі характеристики ділянки.

Наявність будівель і споруд на ділянці:

Вільна від капітальної забудови

Інші особливості:

Згідно даних міського земельного кадастру земельна ділянка обліковується за комунальним підприємством по утриманню житла Жовтневого району м. Києва.

Земельна ділянка не потрапляє до Зеленої зони, затвердженої рішенням Київської міської ради від 19.07.2005 № 806/3381.

За поданням депутата Київської міської ради Шкуро М.Ю. у Київській міській раді знаходиться на розгляді проект рішення «Про надання статусу скверу земельній ділянці на розі вулиці М. Донця та проспекту Відрадного в Солом'янському районі міста Києва». Належним чином оформлене рішення Київської міської ради до Департаменту земельних ресурсів виконавчого органу Київської міської ради (Київської міської державної адміністрації) не надходило.

6. Стан нормативно-правової бази у даній сфері правового регулювання.

Загальні засади та порядок отримання дозволу на розроблення документації із землеустрою визначено ст. 9, 123 Земельного кодексу України.

7. Фінансово-економічне обґрунтування.

Реалізація рішення не потребує додаткових витрат міського бюджету.

8. Прогноз соціально-економічних та інших наслідків прийняття рішення.

Наслідками прийняття розробленого проекту рішення стане:

- реалізація зацікавленою особою своїх прав щодо використання земельної ділянки;

Доповідач: директор Департаменту земельних ресурсів Поліщук О.Г.

Директор Департаменту
земельних ресурсів **Поліщук О.Г.**

Додаток
до рішення Київської міської ради
від _____ № _____

План-схема
до згоди на розроблення проекту землеустрою щодо відведення земельної ділянки

клопотання **- від 21.02.2018 № К-33310**

код земельної ділянки **- 69:131:0023к**

юридична/фізична особа **- Київське комунальне об'єднання зеленого будівництва та експлуатації зелених насаджень міста "Київзеленбуд"**

адреса земельної ділянки **- м. Київ, р-н Солом'янський, на розі вул.М.Донця та просп.Відрадного**

вид землекористування **- постійне користування**

вид використання земельної ділянки **- для утримання та експлуатації скверу**

орієнтовний розмір **- 0,25 га**

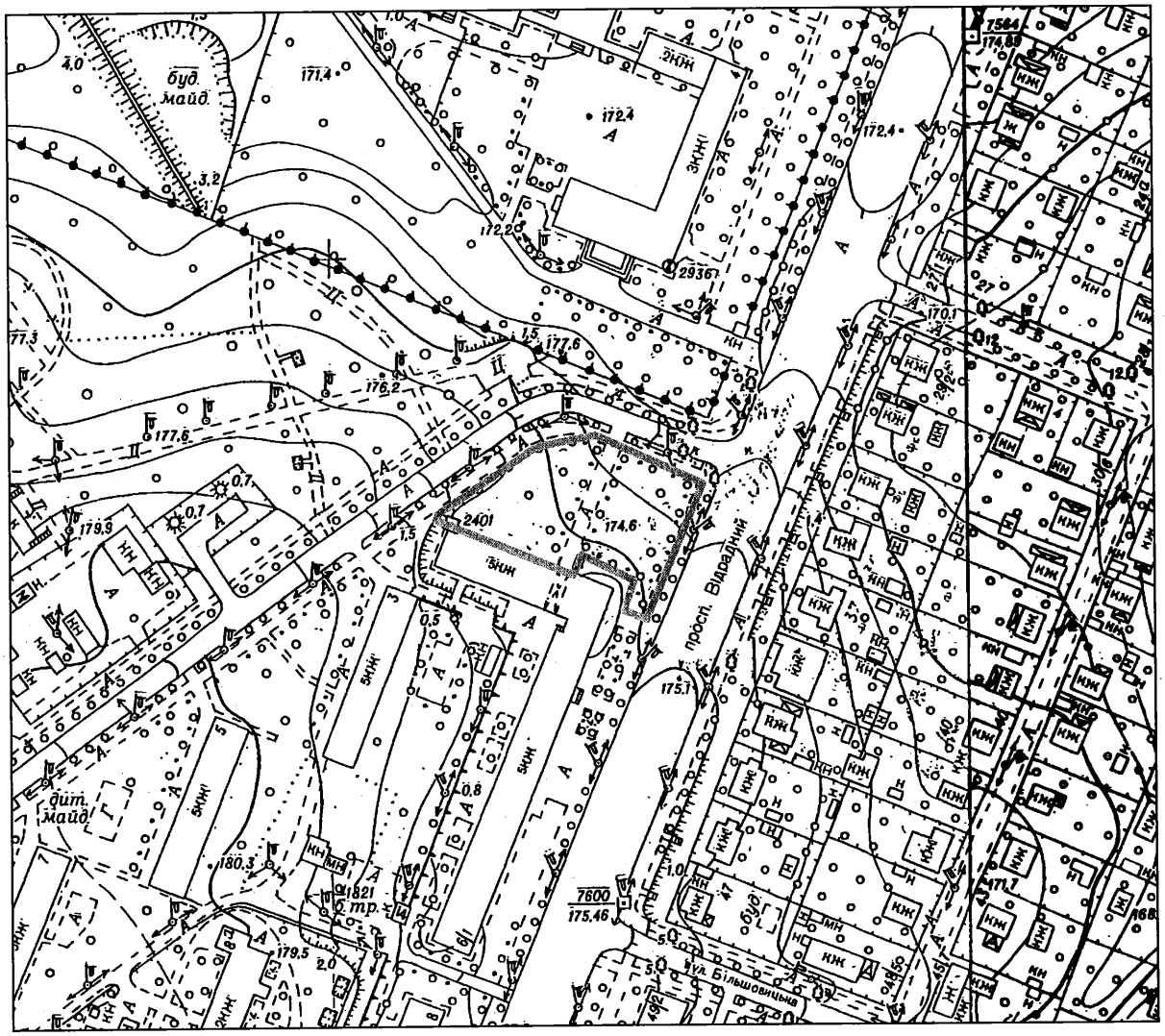

Київський міський голова Кличко В.В.

45.

08/231-1776/ПР
23.05.2018

КИЇВСЬКА МІСЬКА РАДА

VI сесія VIII скликання

РІШЕННЯ

_____№_____

Про надання дозволу на розроблення проекту землеустрою щодо відведення земельної ділянки Київському комунальному об'єднанню зеленого будівництва та експлуатації зелених насаджень міста «Київзеленбуд» на вул. Глінки, 6 у Солом'янському районі м. Києва для утримання та експлуатації скверу

Київська міська рада
Департамент земельних ресурсів
Код земельної ділянки:
72:228:0016

Проект рішення (екз.1)
ПР-16469
до справи
К-33311

2 347015 064695

Розглянувши клопотання про надання дозволу на розроблення проекту землеустрою щодо відведення земельної ділянки Київському комунальному об'єднанню зеленого будівництва та експлуатації зелених насаджень міста «Київзеленбуд» на вул. Глінки, 6 у Солом'янському районі м. Києва та додані документи, керуючись статтями 9, 123 Земельного кодексу України, Законом України „Про внесення змін до деяких законодавчих актів України щодо розмежування земель державної та комунальної власності", пунктом 34 частини 1 статті 26 Закону України „Про місцеве самоврядування в Україні", Київська міська рада

ВИРІШИЛА:

1. Надати дозвіл на розроблення проекту землеустрою щодо відведення земельної ділянки Київському комунальному об'єднанню зеленого будівництва та експлуатації зелених насаджень міста «Київзеленбуд» на вул. Глінки, 6 у Солом'янському районі м. Києва орієнтовною площею 0,14 га (земельна ділянка комунальної власності територіальної громади міста Києва) в постійне користування для утримання та експлуатації скверу згідно з план-схемою (додаток до рішення) (К-33311).

2. Контроль за виконанням цього рішення покласти на постійну комісію Київської міської ради з питань містобудування, архітектури та землекористування.

Київський міський голова В.Кличко

виготовлено за допомогою ПК "Кадастр"

Оператор Рабець Максим Миколайович

ПОДАННЯ:

Заступник голови
Київської міської державної адміністрації О. Спасибко

Директор
Департаменту земельних ресурсів
виконавчого органу Київської міської ради
(Київської міської державної адміністрації) О. Поліщук

Начальник управління аналітично-правової роботи
Департаменту земельних ресурсів
виконавчого органу Київської міської ради
(Київської міської державної адміністрації) А. Гавриш

ПОГОДЖЕНО:

Постійна комісія Київської міської ради
з питань містобудування, архітектури та землекористування

Голова О. Міщенко

Секретар І. Картавий

Начальник управління
правового забезпечення діяльності
Київської міської ради В. Слончак

Постійна комісія Київської міської ради
з питань екологічної політики

Голова К. Яловий

Секретар О. Новіков

ПОЯСНЮВАЛЬНА ЗАПИСКА

№ ПЗ-30473 від 23.03.2018

до проекту рішення Київської міської ради:

Про надання дозволу на розроблення проекту землеустрою щодо відведення земельної ділянки Київському комунальному об'єднанню зеленого будівництва та експлуатації зелених насаджень міста «Київзеленбуд» на вул. Глінки, 6 у Солом'янському районі м. Києва для утримання та експлуатації скверу

До справи
№ К-33311

2 347018 304736

1. Юридична особа:

Назва	***Київське комунальне об'єднання зеленого будівництва та експлуатації зелених насаджень міста "Київзеленбуд"***
Клопотання	***від 21.02.2018 № К-33311***

2. Відомості про земельну ділянку (кадастровий № 8000000000:72:228:0016к)

Місце розташування (адреса)	***м. Київ, р-н Солом'янський, вул. Глінки, 6***
Площа	***0,14 га***
Вид та термін користування	***Постійне користування***
Вид використання	***для утримання та експлуатації скверу***

3. Обґрунтування прийняття рішення

На клопотання зацікавленої особи відповідно до ст. 9, 123 Земельного кодексу України та Порядку набуття прав на землю із земель комунальної власності у місті Києві, затвердженого рішенням Київради від 20.04.2017 № 241/2463, Департаментом земельних ресурсів виконавчого органу Київської міської ради (Київської міської державної адміністрації) розроблено проект рішення Київської міської ради.

4. Мета прийняття рішення.

Метою прийняття рішення є забезпечення реалізації встановленого Земельним кодексом України права особи на оформлення права користування (власності) на землю.

5. Особливі характеристики ділянки.

Наявність будівель і споруд на ділянці:

Вільна від капітальної забудови

Інші особливості:

Згідно даних міського земельного кадастру земельна ділянка обліковується за комунальним підприємством по утриманню житлового господарства Залізничного району м. Києва та товариством з обмеженою відповідальністю «Клас» на підставі технічного звіту по встановленню зовнішніх меж землекористувань.

Земельні ділянці надано статус скверу рішенням Київської міської ради від 22.12.2016 № 806/1810 «Про надання статусу скверу земельній ділянці, розташованій на вул. Глінки, 6 у Солом'янському районі м. Києва».

Червоні лінії земельну ділянку не перетинають.

6. Стан нормативно-правової бази у даній сфері правового регулювання.

Загальні засади та порядок отримання дозволу на розроблення документації із землеустрою визначено ст. 9, 123 Земельного кодексу України.

7. Фінансово-економічне обґрунтування.

Реалізація рішення не потребує додаткових витрат міського бюджету.

8. Прогноз соціально-економічних та інших наслідків прийняття рішення.

Наслідками прийняття розробленого проекту рішення стане:

- реалізація зацікавленою особою своїх прав щодо використання земельної ділянки;

Доповідач: директор Департаменту земельних ресурсів Поліщук О.Г.

Директор Департаменту
земельних ресурсів **Поліщук О.Г.**

Додаток
до рішення Київської міської ради
від _____ № _____

План-схема
до згоди на розроблення проекту землеустрою щодо відведення земельної ділянки

клопотання **- від 21.02.2018 № К-33311**

код земельної ділянки **- 72:228:0016к**

юридична/фізична особа **- Київське комунальне об'єднання зеленого будівництва та експлуатації зелених насаджень міста "Київзеленбуд"**

адреса земельної ділянки **- м. Київ, р-н Солом'янський, вул. Глінки, 6**

вид землекористування **- постійне користування**

вид використання земельної ділянки **- для утримання та експлуатації скверу**

орієнтовний розмір **- 0,14 га**

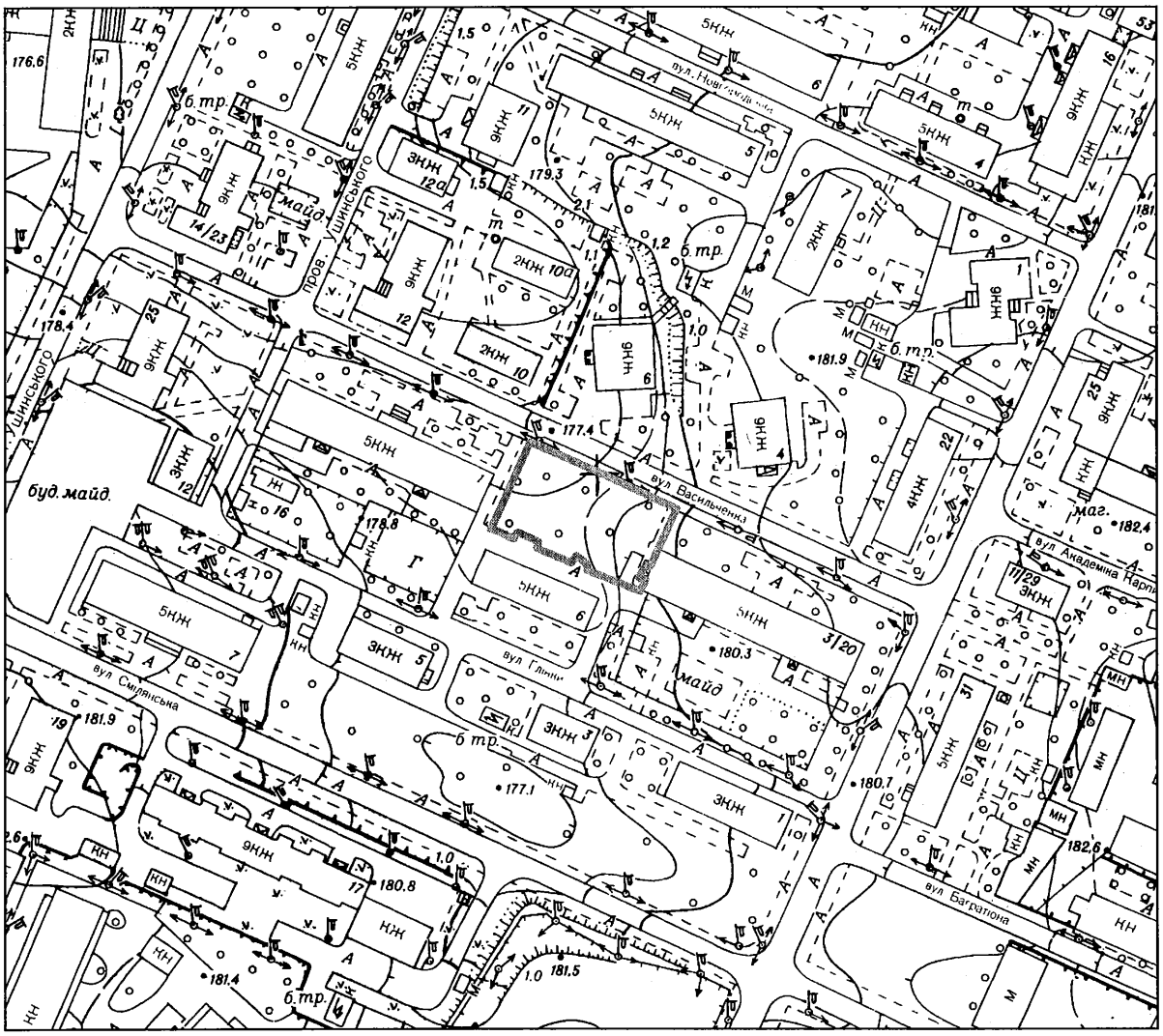

Київський міський голова Кличко В.В.

46.

08/231-1772/ПР
23.05.2018

КИЇВСЬКА МІСЬКА РАДА

VI сесія VIII скликання

РІШЕННЯ

_____№_____

Про надання дозволу на розроблення проекту землеустрою щодо відведення земельної ділянки Київському комунальному об'єднанню зеленого будівництва та експлуатації зелених насаджень міста «Київзеленбуд» на вул. Кудряшова, 2-4 у Солом'янському районі м. Києва для утримання та експлуатації скверу

Київська міська рада
Департамент земельних ресурсів
Код земельної ділянки:
72:143:0077

Проект рішення (екз.1)
ПР-16485
до справи
К-33312

2 347015 064855

Розглянувши клопотання про надання дозволу на розроблення проекту землеустрою щодо відведення земельної ділянки Київському комунальному об'єднанню зеленого будівництва та експлуатації зелених насаджень міста «Київзеленбуд» на вул. Кудряшова, 2-4 у Солом'янському районі м. Києва та додані документи, керуючись статтями 9, 123 Земельного кодексу України, Законом України „Про внесення змін до деяких законодавчих актів України щодо розмежування земель державної та комунальної власності", пунктом 34 частини 1 статті 26 Закону України „Про місцеве самоврядування в Україні", Київська міська рада

ВИРІШИЛА:

1. Надати дозвіл на розроблення проекту землеустрою щодо відведення земельної ділянки Київському комунальному об'єднанню зеленого будівництва та експлуатації зелених насаджень міста «Київзеленбуд» на вул. Кудряшова, 2-4 у Солом'янському районі м. Києва орієнтовною площею 0,15 га (земельна ділянка комунальної власності територіальної громади міста Києва) в постійне користування для утримання та експлуатації скверу згідно з план-схемою (додаток до рішення) (К-33312).

2. Контроль за виконанням цього рішення покласти на постійну комісію Київської міської ради з питань містобудування, архітектури та землекористування.

Київський міський голова В.Кличко

ПОДАННЯ:

Заступник голови
Київської міської державної адміністрації О. Спасибко

Директор
Департаменту земельних ресурсів
виконавчого органу Київської міської ради
(Київської міської державної адміністрації) О. Поліщук

Начальник управління аналітично-правової роботи
Департаменту земельних ресурсів
виконавчого органу Київської міської ради
(Київської міської державної адміністрації) А. Гавриш

ПОГОДЖЕНО:

Постійна комісія Київської міської ради
з питань містобудування, архітектури та землекористування

Голова О. Міщенко

Секретар І. Картавий

Начальник управління
правового забезпечення діяльності
Київської міської ради В. Слончак

Постійна комісія Київської міської ради
з питань екологічної політики

Голова К. Яловий

Секретар О. Новіков

ПОЯСНЮВАЛЬНА ЗАПИСКА

№ ПЗ-30479 від 23.03.2018

до проекту рішення Київської міської ради:

Про надання дозволу на розроблення проекту землеустрою щодо відведення земельної ділянки Київському комунальному об'єднанню зеленого будівництва та експлуатації зелених насаджень міста «Київзеленбуд» на вул. Кудряшова, 2-4 у Солом'янському районі м. Києва для утримання та експлуатації скверу

До справи

№ К-33312

2 347018 304798

1. Юридична особа:

Назва	***Київське комунальне об'єднання зеленого будівництва та експлуатації зелених насаджень міста "Київзеленбуд"***
Клопотання	***від 21.02.2018 № К-33312***

2. Відомості про земельну ділянку (кадастровий № 8000000000:72:143:0077к)

Місце розташування (адреса)	***м. Київ, р-н Солом'янський, вул. Кудряшова, 2-4***
Площа	***0,15 га***
Вид та термін користування	***Постійне користування***
Вид використання	***для утримання та експлуатації скверу***

3. Обґрунтування прийняття рішення

На клопотання зацікавленої особи відповідно до ст. 9, 123 Земельного кодексу України та Порядку набуття прав на землю із земель комунальної власності у місті Києві, затвердженого рішенням Київради від 20.04.2017 № 241/2463, Департаментом земельних ресурсів виконавчого органу Київської міської ради (Київської міської державної адміністрації) розроблено проект рішення Київської міської ради.

4. Мета прийняття рішення.

Метою прийняття рішення є забезпечення реалізації встановленого Земельним кодексом України права особи на оформлення права користування (власності) на землю.

5. Особливі характеристики ділянки.

Наявність будівель і споруд на ділянці:

Вільна від капітальної забудови

Інші особливості:

Згідно даних міського земельного кадастру земельна ділянка обліковується за комунальним підприємством по утриманню житлового господарства Солом'янського району м. Києва на підставі технічного звіту по встановленню зовнішніх меж землекористувань.

Земельній ділянці надано статус скверу рішенням Київської міської ради від 12.12.2016 № 557/1561 «Про надання статусу скверу земельній ділянці, розташованій на вул. Кудряшова, 2-4 у Солом'янському районі м. Києва».

Земельна ділянка частково розташована в межах червоних ліній.

6. Стан нормативно-правової бази у даній сфері правового регулювання.

Загальні засади та порядок отримання дозволу на розроблення документації із землеустрою визначено ст. 9, 123 Земельного кодексу України.

7. Фінансово-економічне обґрунтування.

Реалізація рішення не потребує додаткових витрат міського бюджету.

8. Прогноз соціально-економічних та інших наслідків прийняття рішення.

Наслідками прийняття розробленого проекту рішення стане:

- реалізація зацікавленою особою своїх прав щодо використання земельної ділянки;

Доповідач: директор Департаменту земельних ресурсів Поліщук О.Г.

Директор Департаменту
земельних ресурсів **Поліщук О.Г.**

Додаток
до рішення Київської міської ради
від _____ № _____

План-схема
до згоди на розроблення проекту землеустрою щодо відведення земельної ділянки

клопотання **- від 21.02.2018 № К-33312**

код земельної ділянки **- 72:143:0077к**

юридична/фізична особа **- Київське комунальне об'єднання зеленого будівництва та експлуатації зелених насаджень міста "Київзеленбуд"**

адреса земельної ділянки **- м. Київ, р-н Солом'янський, вул. Кудряшова, 2-4**

вид землекористування **- постійне користування**

вид використання земельної ділянки **- для утримання та експлуатації скверу**

орієнтовний розмір **- 0,15 га**

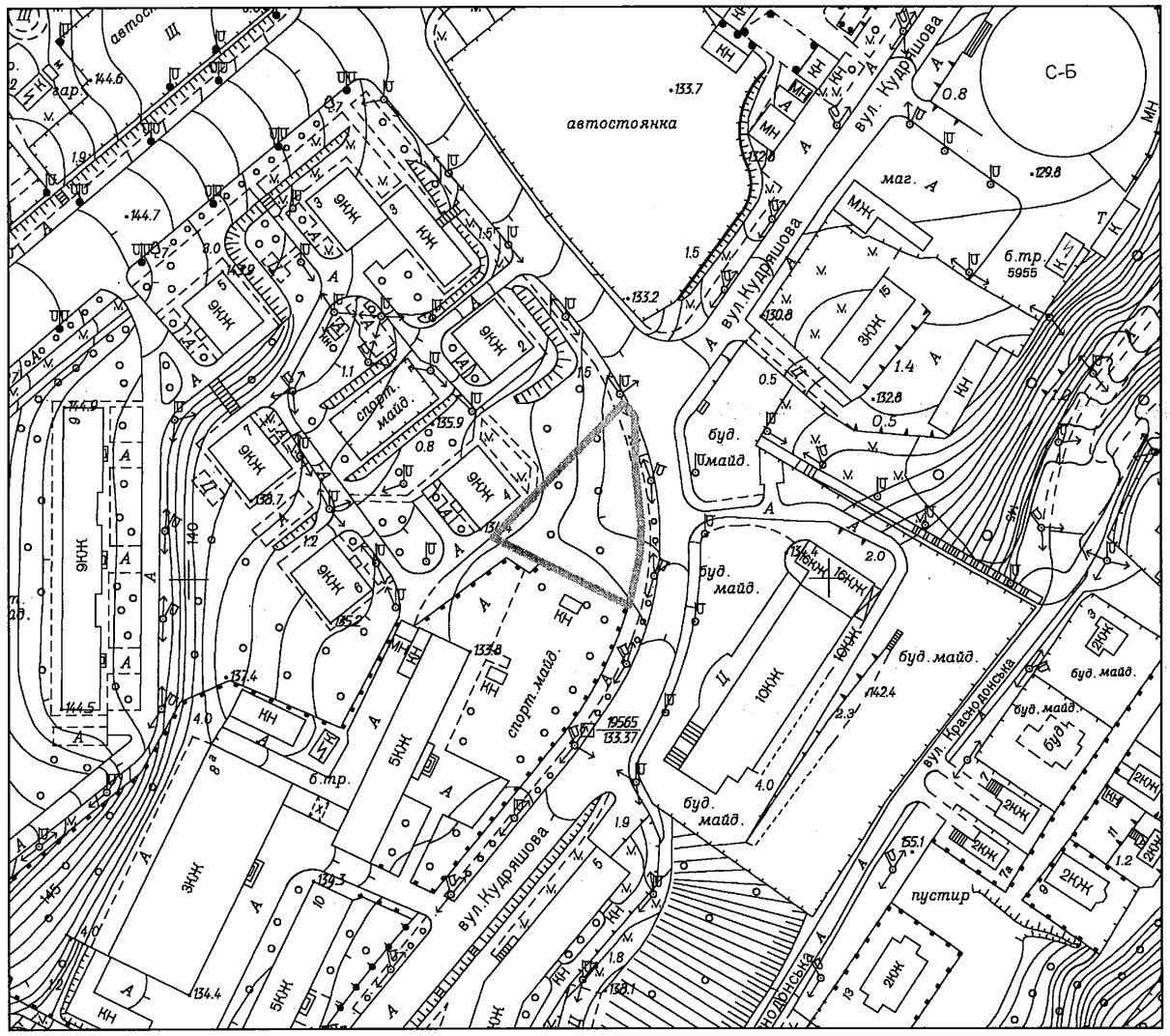

Київський міський голова Кличко В.В.

47

08/231-1419/ПР
26.04.2018

КИЇВСЬКА МІСЬКА РАДА

VI сесія VIII скликання

РІШЕННЯ

_____№_____

Про надання дозволу на розроблення проекту землеустрою щодо відведення земельної ділянки Київському комунальному об'єднанню зеленого будівництва та експлуатації зелених насаджень міста "Київзеленбуд" на вул. Чорнобильській, 3 у Святошинському районі м.Києва для експлуатації скверу

Київська міська рада
Департамент земельних ресурсів
Код земельної ділянки
75:271:0035

Проект рішення (екз.1)
ПР-16199
до справи
К-33313

2 347015 061991

Розглянувши клопотання про надання дозволу на розроблення проекту землеустрою щодо відведення земельної ділянки Київському комунальному об'єднанню зеленого будівництва та експлуатації зелених насаджень міста "Київзеленбуд" на вул. Чорнобильській, 3 у Святошинському районі м.Києва та додані документи, керуючись статтями 9, 123 Земельного кодексу України, Законом України „Про внесення змін до деяких законодавчих актів України щодо розмежування земель державної та комунальної власності", пунктом 34 частини 1 статті 26 Закону України „Про місцеве самоврядування в Україні", Київська міська рада

ВИРІШИЛА:

1. Надати дозвіл на розроблення проекту землеустрою щодо відведення земельної ділянки Київському комунальному об'єднанню зеленого будівництва та експлуатації зелених насаджень міста "Київзеленбуд" на вул. Чорнобильській, 3 у Святошинському районі м.Києва орієнтовною площею 1,32 га (земельна ділянка комунальної власності територіальної громади міста Києва) в постійне користування для експлуатації скверу згідно з план-схемою (додаток до рішення) (К-33313).

2. Контроль за виконанням цього рішення покласти на постійну комісію Київської міської ради з питань містобудування, архітектури та землекористування.

Київський міський голова В.Кличко

виготовлено за допомогою ПК "Каласто" Оператор Найденко Лариса Іванівна

ПОДАННЯ:

Заступник голови
Київської міської державної адміністрації О. Спасибко

Директор Департаменту земельних
ресурсів виконавчого органу Київської
міської ради (Київської міської державної
адміністрації) О. Поліщук

Начальник управління аналітично-правової роботи
Департаменту земельних ресурсів
виконавчого органу Київської міської ради
(Київської міської державної адміністрації) А. Гавриш

ПОГОДЖЕНО:

Постійна комісія Київської міської
ради з питань містобудування, архітектури
та землекористування

Голова О. Міщенко

Секретар І. Картавий

Начальник управління
правового забезпечення діяльності
Київської міської ради В. Слончак

Постійна комісія Київської міської ради
з питань екологічної політики

Голова К. Яловий

Секретар О. Новіков

ПОЯСНЮВАЛЬНА ЗАПИСКА

№ ПЗ-30102/1 від 23.03.2018

до проекту рішення Київської міської ради:

Про надання дозволу на розроблення проекту землеустрою щодо відведення земельної ділянки Київському комунальному об'єднанню зеленого будівництва та експлуатації зелених насаджень міста "Київзеленбуд" на вул. Чорнобильській, 3 у Святошинському районі м.Києва для експлуатації скверу

До справи
№ К-33313

2 347017 803964

1. Юридична особа:

Назва	***Київське комунальне об'єднання зеленого будівництва та експлуатації зелених насаджень міста "Київзеленбуд"***
Клопотання	***від 21.02.2018 № К-33313***

2. Відомості про земельну ділянку (кадастровий № 8000000000:75:271:0035к)

Місце розташування (адреса)	***м. Київ, р-н Святошинський, перетин вул.героїв Космосу та просп.Леся Курбаса в Святошинському районі м.Києва***
Площа	***1,32 га***
Вид та термін користування	***Постійне користування***
Вид використання	***для експлуатації скверу***

3. Обґрунтування прийняття рішення

На клопотання зацікавленої особи відповідно до ст. 9, 123 Земельного кодексу України та Порядку набуття прав на землю із земель комунальної власності у місті Києві, затвердженого рішенням Київради від 20.04.2017 № 241/2463, Департаментом земельних ресурсів виконавчого органу Київської міської ради (Київської міської державної адміністрації) розроблено проект рішення Київської міської ради.

4. Мета прийняття рішення.

Метою прийняття рішення є забезпечення реалізації встановленого Земельним кодексом України права особи на оформлення права користування (власності) на землю.

5. Особливі характеристики ділянки.

Наявність будівель і споруд на ділянці:

Вільна від капітальної забудови

Інші особливості:

Земельна ділянка передбачена до відведення із земель комунальної власності територіальної громади міста Києва.
Відповідно до Генерального плану міста територія за функціональним призначенням належить до вулиць та доріг (витяг з містобудівного кадастру від 19.03.2018 № 2136/0/12-53/12-03-18). Рішенням Київської міської ради 09.12.2014 № 542/542 земельній ділянці надано статус скверу. Рішенням Київської міської ради від 09.12.201 № 738/2900 «Про заходи, спрямовані на збереження територій зелених зон міста Києва» за КО «Київзеленбуд» закріплено на праві господарського відання об'єкти благоустрою зеленого господарства комунальної власності територіальної громади міста Києва (далі – об'єкти) та передбачено здійснити організаційно-правові заходи з оформлення права постійного користування земельними ділянками об'єктів.
ДПТ- відсутній

6. Стан нормативно-правової бази у даній сфері правового регулювання.

Загальні засади та порядок отримання дозволу на розроблення документації із землеустрою визначено ст. 9, 123 Земельного кодексу України.

7. Фінансово-економічне обґрунтування.

Реалізація рішення не потребує додаткових витрат міського бюджету.

8. Прогноз соціально-економічних та інших наслідків прийняття рішення.

Наслідками прийняття розробленого проекту рішення стане:
- реалізація зацікавленою особою своїх прав щодо використання земельної ділянки;

Доповідач: директор Департаменту земельних ресурсів Поліщук О.Г.

Директор Департаменту
земельних ресурсів **Поліщук О.Г.**

Додаток
до рішення Київської міської ради
від _____ № _____

План-схема
до згоди на розроблення проекту землеустрою щодо відведення земельної ділянки

клопотання	**- від 21.02.2018 № К-33313**
код земельної ділянки	**- 75:271:0035к**
юридична/фізична особа	**- Київське комунальне об'єднання зеленого будівництва та експлуатації зелених насаджень міста "Київзеленбуд"**
адреса земельної ділянки	**- м. Київ, р-н Святошинський, перетин вул.героїв Космосу та просп.Леся Курбаса в Святошинському районі м.Києва**
вид землекористування	**- постійне користування**
вид використання земельної ділянки	**- для експлуатації скверу**
орієнтовний розмір	**- 1,32 га**

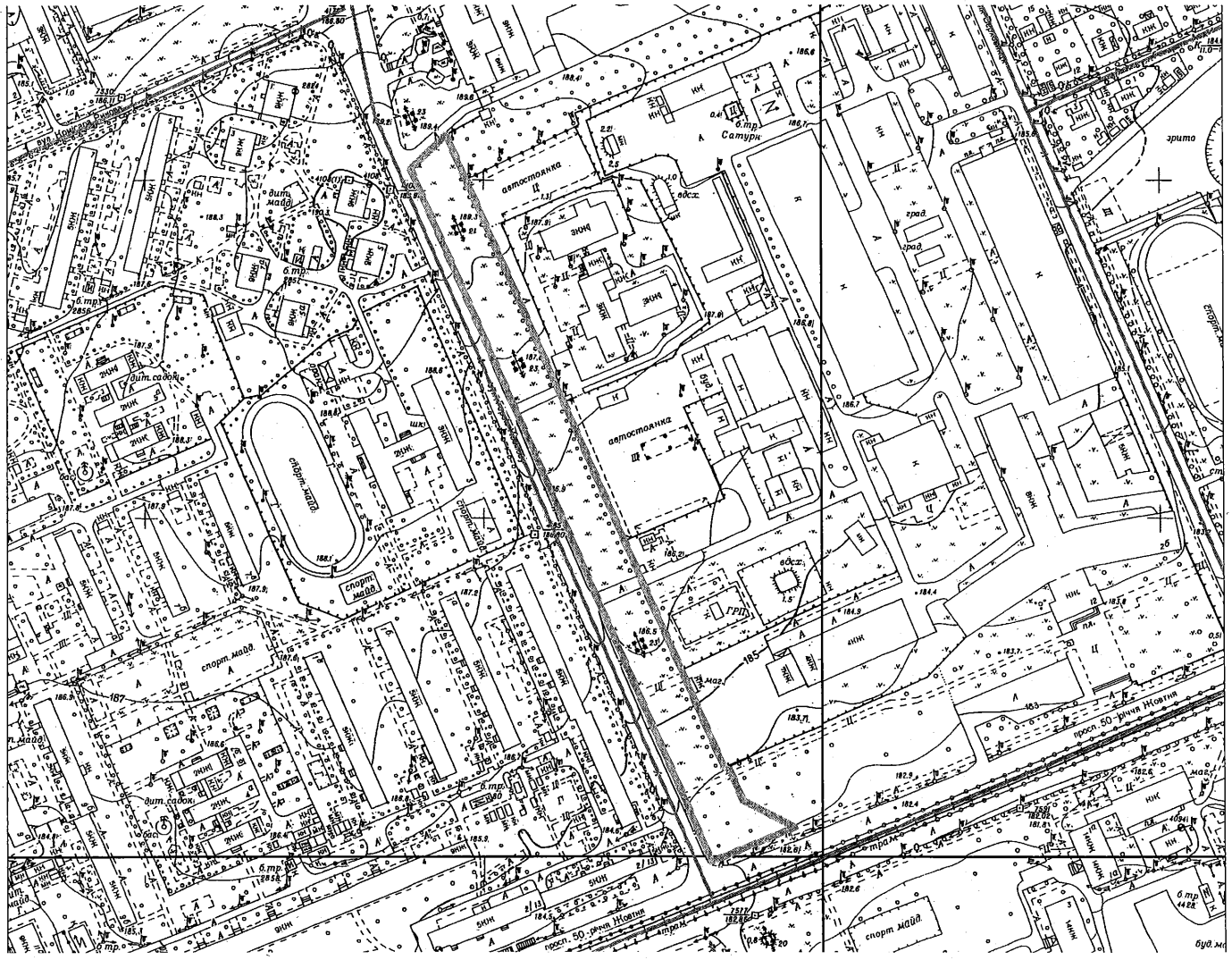

Київський міський голова Кличко В.В.

48.

08/231-1710/ПР
21.05.2018

КИЇВСЬКА МІСЬКА РАДА

VI сесія VIII скликання

РІШЕННЯ

№

Про надання дозволу на розроблення проекту землеустрою щодо відведення земельної ділянки Київському комунальному об'єднанню зеленого будівництва та експлуатації зелених насаджень міста «Київзеленбуд» на вул. Професора Караваєва, 1/28 у Солом'янському районі м. Києва для утримання та експлуатації скверу

Київська міська рада
Департамент земельних ресурсів
Код земельної ділянки:
69:189:0034

Проект рішення (екз.1)
ПР-16399
до справи
К-33314

2 347015 063995

Розглянувши клопотання про надання дозволу на розроблення проекту землеустрою щодо відведення земельної ділянки Київському комунальному об'єднанню зеленого будівництва та експлуатації зелених насаджень міста «Київзеленбуд» на вул. Професора Караваєва, 1/28 у Солом'янському районі м. Києва та додані документи, керуючись статтями 9, 123 Земельного кодексу України, Законом України „Про внесення змін до деяких законодавчих актів України щодо розмежування земель державної та комунальної власності", пунктом 34 частини 1 статті 26 Закону України „Про місцеве самоврядування в Україні", Київська міська рада

ВИРІШИЛА:

1. Надати дозвіл на розроблення проекту землеустрою щодо відведення земельної ділянки Київському комунальному об'єднанню зеленого будівництва та експлуатації зелених насаджень міста «Київзеленбуд» на вул. Професора Караваєва, 1/28 у Солом'янському районі м. Києва орієнтовною площею 0,05 га (земельна ділянка комунальної власності територіальної громади міста Києва) в постійне користування для утримання та експлуатації скверу згідно з план-схемою (додаток до рішення) (К-33314).

2. Контроль за виконанням цього рішення покласти на постійну комісію Київської міської ради з питань містобудування, архітектури та землекористування.

Київський міський голова В.Кличко

ПОДАННЯ:

Заступник голови
Київської міської державної адміністрації О. Спасибко

Директор
Департаменту земельних ресурсів
виконавчого органу Київської міської ради
(Київської міської державної адміністрації) О. Поліщук

Начальник управління аналітично-правової роботи
Департаменту земельних ресурсів
виконавчого органу Київської міської ради
(Київської міської державної адміністрації) А. Гавриш

ПОГОДЖЕНО:

Постійна комісія Київської міської ради
з питань містобудування, архітектури та землекористування

Голова О. Міщенко

Секретар І. Картавий

Начальник управління
правового забезпечення діяльності
Київської міської ради В. Слончак

Постійна комісія Київської міської ради
з питань екологічної політики

Голова К. Яловий

Секретар О. Новіков

ПОЯСНЮВАЛЬНА ЗАПИСКА

№ ПЗ-30475 від 23.03.2018

до проекту рішення Київської міської ради:

Про надання дозволу на розроблення проекту землеустрою щодо відведення земельної ділянки Київському комунальному об'єднанню зеленого будівництва та експлуатації зелених насаджень міста «Київзеленбуд» на вул. Професора Караваєва, 1/28 у Солом'янському районі м. Києва для утримання та експлуатації скверу

До справи
№ К-33314

2 347018 304750

1. Юридична особа:

Назва	***Київське комунальне об'єднання зеленого будівництва та експлуатації зелених насаджень міста "Київзеленбуд"***
Клопотання	***від 21.02.2018 № К-33314***

2. Відомості про земельну ділянку (кадастровий № 8000000000:69:189:0034к)

Місце розташування (адреса)	***м. Київ, р-н Солом'янський, вул. Професора Караваєва, 1/28***
Площа	***0,05 га***
Вид та термін користування	***Постійне користування***
Вид використання	***для утримання та експлуатації скверу***

3. Обґрунтування прийняття рішення

На клопотання зацікавленої особи відповідно до ст. 9, 123 Земельного кодексу України та Порядку набуття прав на землю із земель комунальної власності у місті Києві, затвердженого рішенням Київради від 20.04.2017 № 241/2463, Департаментом земельних ресурсів виконавчого органу Київської міської ради (Київської міської державної адміністрації) розроблено проект рішення Київської міської ради.

4. Мета прийняття рішення.

Метою прийняття рішення є забезпечення реалізації встановленого Земельним кодексом України права особи на оформлення права користування (власності) на землю.

5. Особливі характеристики ділянки.

Наявність будівель і споруд на ділянці:

Вільна від капітальної забудови

Інші особливості:

Згідно даних міського земельного кадастру земельна ділянка обліковується як сквер.

Земельні ділянці надано статус скверу рішенням Київської міської ради від 22.12.2016 № 809/1813 «Про надання статусу скверу земельній ділянці, розташованій на вул. Професора Караваєва, 1/28 у Солом'янському районі м. Києва».

Червоні лінії земельну ділянку не перетинають.

6. Стан нормативно-правової бази у даній сфері правового регулювання.

Загальні засади та порядок отримання дозволу на розроблення документації із землеустрою визначено ст. 9, 123 Земельного кодексу України.

7. Фінансово-економічне обґрунтування.

Реалізація рішення не потребує додаткових витрат міського бюджету.

8. Прогноз соціально-економічних та інших наслідків прийняття рішення.

Наслідками прийняття розробленого проекту рішення стане:

- реалізація зацікавленою особою своїх прав щодо використання земельної ділянки;

Доповідач: директор Департаменту земельних ресурсів Поліщук О.Г.

Директор Департаменту
земельних ресурсів **Поліщук О.Г.**

Додаток
до рішення Київської міської ради
від _____ № _____

План-схема
до згоди на розроблення проекту землеустрою щодо відведення земельної ділянки

клопотання	**- від 21.02.2018 № К-33314**
код земельної ділянки	**- 69:189:0034к**
юридична/фізична особа	**- Київське комунальне об'єднання зеленого будівництва та експлуатації зелених насаджень міста "Київзеленбуд"**
адреса земельної ділянки	**- м. Київ, р-н Солом'янський, вул. Професора Караваєва, 1/28**
вид землекористування	**- постійне користування**
вид використання земельної ділянки	**- для утримання та експлуатації скверу**
орієнтовний розмір	**- 0,05 га**

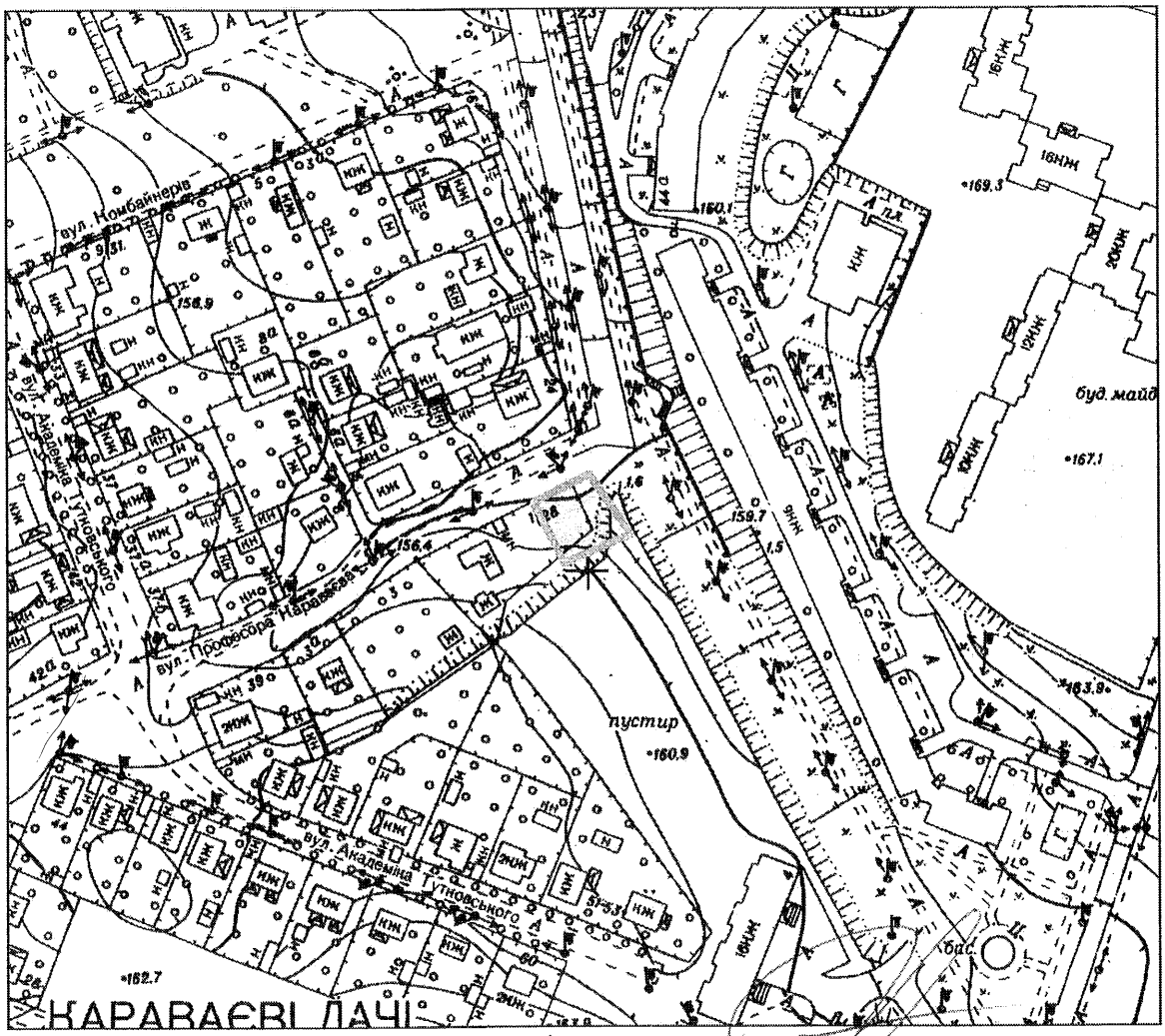

Директор Департаменту земельних ресурсів
виконавчого органу Київської міської ради
(Київської міської державної адміністрації) Поліщук О.Г.

Начальник відділу землеустрою
та моніторингу земель
Солом'янського району Савчук В.П.

49.

08/231- 1735/пр
22.05.2018

КИЇВСЬКА МІСЬКА РАДА

VI сесія VIII скликання

РІШЕННЯ

_____№_____

Про надання дозволу на розроблення проекту землеустрою щодо відведення земельної ділянки Київському комунальному об'єднанню зеленого будівництва та експлуатації зелених насаджень міста «Київзеленбуд» на перетині вул.Божків Яр та вул.Нечуя-Левицького у Солом'янському районі м. Києва для утримання та експлуатації скверу

Київська міська рада
Департамент земельних ресурсів
Код земельної ділянки
72:276:0025

Проект рішення (екз.1)
ПР-16423
до справи
К-33315

2 347015 064237

Розглянувши клопотання про надання дозволу на розроблення проекту землеустрою щодо відведення земельної ділянки Київському комунальному об'єднанню зеленого будівництва та експлуатації зелених насаджень міста «Київзеленбуд» на перетині вул.Божків Яр та вул.Нечуя-Левицького у Солом'янському районі м. Києва та додані документи, керуючись статтями 9, 123 Земельного кодексу України, Законом України „Про внесення змін до деяких законодавчих актів України щодо розмежування земель державної та комунальної власності", пунктом 34 частини 1 статті 26 Закону України „Про місцеве самоврядування в Україні", Київська міська рада

ВИРІШИЛА:

1. Надати дозвіл на розроблення проекту землеустрою щодо відведення земельної ділянки Київському комунальному об'єднанню зеленого будівництва та експлуатації зелених насаджень міста «Київзеленбуд» на перетині вул.Божків Яр та вул.Нечуя-Левицького у Солом'янському районі м. Києва орієнтовною площею 0,18 га (земельна ділянка комунальної власності територіальної громади міста Києва) в постійне користування для утримання та експлуатації скверу згідно з план-схемою (додаток до рішення) (К-33315).

2. Контроль за виконанням цього рішення покласти на постійну комісію Київської міської ради з питань містобудування, архітектури та землекористування.

Київський міський голова В.Кличко

ПОДАННЯ:

Заступник голови
Київської міської державної адміністрації О. Спасибко

Директор
Департаменту земельних ресурсів
виконавчого органу Київської міської ради
(Київської міської державної адміністрації) О. Поліщук

Начальник управління аналітично-правової роботи
Департаменту земельних ресурсів
виконавчого органу Київської міської ради
(Київської міської державної адміністрації) А. Гавриш

ПОГОДЖЕНО:

Постійна комісія Київської міської ради
з питань містобудування, архітектури та землекористування

Голова О. Міщенко

Секретар І. Картавий

Начальник управління
правового забезпечення діяльності
Київської міської ради В. Слончак

Постійна комісія Київської міської ради
з питань екологічної політики

Голова К. Яловий

Секретар О. Новіков

ПОЯСНЮВАЛЬНА ЗАПИСКА

№ ПЗ-30476 від 23.03.2018

до проекту рішення Київської міської ради:

Про надання дозволу на розроблення проекту землеустрою щодо відведення земельної ділянки Київському комунальному об'єднанню зеленого будівництва та експлуатації зелених насаджень міста «Київзеленбуд» на перетині вул.Божків Яр та вул.Нечуя-Левицького у Солом'янському районі м. Києва для утримання та експлуатації скверу

До справи
№ К-33315

2 347018 304767

1. Юридична особа:

Назва	***Київське комунальне об'єднання зеленого будівництва та експлуатації зелених насаджень міста "Київзеленбуд"***
Клопотання	***від 21.02.2018 № К-33315***

2. Відомості про земельну ділянку (кадастровий № 8000000000:72:276:0025к)

Місце розташування (адреса)	***м. Київ, р-н Солом'янський, на перетині вул.Божків Яр та вул.Нечуя-Левицького***
Площа	***0,18 га***
Вид та термін користування	***Постійне користування***
Вид використання	***для утримання та експлуатації скверу***

3. Обґрунтування прийняття рішення

На клопотання зацікавленої особи відповідно до ст. 9, 123 Земельного кодексу України та Порядку набуття прав на землю із земель комунальної власності у місті Києві, затвердженого рішенням Київради від 20.04.2017 № 241/2463, Департаментом земельних ресурсів виконавчого органу Київської міської ради (Київської міської державної адміністрації) розроблено проект рішення Київської міської ради.

4. Мета прийняття рішення.

Метою прийняття рішення є забезпечення реалізації встановленого Земельним кодексом України права особи на оформлення права користування (власності) на землю.

5. Особливі характеристики ділянки.

Наявність будівель і споруд на ділянці:

Вільна від капітальної забудови

Інші особливості:

Згідно даних міського земельного кадастру земельна ділянка обліковується як сквер.

Земельній ділянці надано статус скверу рішенням Київської міської ради від 06.10.2016 № 180/1184 «Про надання статусу скверу земельній ділянці на перетині вулиць Божків Яр та Нечуя-Левицького у Солом'янському районі м. Києва».

Червоні лінії земельну ділянку не перетинають.

6. Стан нормативно-правової бази у даній сфері правового регулювання.

Загальні засади та порядок отримання дозволу на розроблення документації із землеустрою визначено ст. 9, 123 Земельного кодексу України.

7. Фінансово-економічне обґрунтування.

Реалізація рішення не потребує додаткових витрат міського бюджету.

8. Прогноз соціально-економічних та інших наслідків прийняття рішення.

Наслідками прийняття розробленого проекту рішення стане:

- реалізація зацікавленою особою своїх прав щодо використання земельної ділянки;

Доповідач: директор Департаменту земельних ресурсів Поліщук О.Г.

Директор Департаменту
земельних ресурсів **Поліщук О.Г.**

Додаток
до рішення Київської міської ради
від _____ № _____

План-схема
до згоди на розроблення проекту землеустрою щодо відведення земельної ділянки

клопотання **- від 21.02.2018 № К-33315**

код земельної ділянки **- 72:276:0025к**

юридична/фізична особа **- Київське комунальне об'єднання зеленого будівництва та експлуатації зелених насаджень міста "Київзеленбуд"**

адреса земельної ділянки **- м. Київ, р-н Солом'янський, на перетині вул.Божків Яр та вул.Нечуя-Левицького**

вид землекористування **- постійне користування**

вид використання земельної ділянки **- для утримання та експлуатації скверу**

орієнтовний розмір **- 0,18 га**

Київський міський голова Кличко В.В.

08/231-1701/ПР
21.05.2018

50.

КИЇВСЬКА МІСЬКА РАДА

VI сесія VIII скликання

РІШЕННЯ

_____№_____

Про надання дозволу на розроблення проекту землеустрою щодо відведення земельних ділянок Київському комунальному об'єднанню зеленого будівництва та експлуатації зелених насаджень міста "Київзеленбуд" на вул. Липській у Печерському районі м. Києва для експлуатації та обслуговування зеленої зони

Київська міська рада
Департамент земельних ресурсів
Код земельної ділянки.

82:024:0002
82:024:0008

Проект рішення (екз.1)
ПР-16397
до справи
К-33316

2 347015 063971

Розглянувши клопотання про надання дозволу на розроблення проекту землеустрою щодо відведення земельних ділянок Київському комунальному об'єднанню зеленого будівництва та експлуатації зелених насаджень міста "Київзеленбуд" на вул. Липській у Печерському районі м. Києва та додані документи, керуючись статтями 9, 123 Земельного кодексу України, Законом України „Про внесення змін до деяких законодавчих актів України щодо розмежування земель державної та комунальної власності", пунктом 34 частини 1 статті 26 Закону України „Про місцеве самоврядування в Україні", Київська міська рада

ВИРІШИЛА:

1. Надати дозвіл на розроблення проекту землеустрою щодо відведення земельних ділянок Київському комунальному об'єднанню зеленого будівництва та експлуатації зелених насаджень міста "Київзеленбуд" на вул. Липській у Печерському районі м. Києва орієнтовними площами 0,22 га; 0,28 га (земельні ділянки комунальної власності територіальної громади міста Києва) в постійне користування для експлуатації та обслуговування зеленої зони згідно з план-схемою (додаток до рішення) (К-33316).

2. Контроль за виконанням цього рішення покласти на постійну комісію Київської міської ради з питань містобудування, архітектури та землекористування.

Київський міський голова В.Кличко

виготовлено за допомогою ПК "Кадастр"

Оператор Господаренко Ярослав Петрович

ПОДАННЯ:

Заступник голови Київської міської державної адміністрації — О.Спасибко

Директор Департаменту земельних ресурсів виконавчого органу Київської міської ради (Київської міської державної адміністрації) — О.Поліщук

Начальник управління аналітично-правової роботи Департаменту земельних ресурсів виконавчого органу Київської міської ради (Київської міської державної адміністрації) — А.Гавриш

ПОГОДЖЕНО:

Постійна комісія Київської міської ради з питань містобудування, архітектури та землекористування

Голова — О.Міщенко

Секретар — І.Картавий

Начальник управління правового забезпечення діяльності Київської міської ради — В. Слончак

Постійна комісія Київської міської ради з питань екологічної політики

Голова — К. Яловий

Секретар — О. Новіков

ПОЯСНЮВАЛЬНА ЗАПИСКА

№ ПЗ-30062 від 22.03.2018

до проекту рішення Київської міської ради:

Про надання дозволу на розроблення проекту землеустрою щодо відведення земельних ділянок Київському комунальному об'єднанню зеленого будівництва та експлуатації зелених насаджень міста "Київзеленбуд" на вул. Липській у Печерському районі м. Києва для експлуатації та обслуговування зеленої зони

До справи
№ К-33316

2 347018 300622

1. Юридична особа:

Назва	***Київське комунальне об'єднання зеленого будівництва та експлуатації зелених насаджень міста "Київзеленбуд"***
Клопотання	***від 21.02.2018 № К-33316***

2. Відомості про земельні ділянки (кадастрові №№ 8000000000:82:024:0002к; 8000000000:82:024:0008к)

Місце розташування (адреса)	***м. Київ, р-н Печерський, вул. Липська***
Площа	***0,22 га| 0,28 га***
Вид та термін користування	***Постійне користування***
Вид використання	***для експлуатації та обслуговування зеленої зони***

3. Обґрунтування прийняття рішення

На клопотання зацікавленої особи відповідно до ст. 9, 123 Земельного кодексу України та Порядку набуття прав на землю із земель комунальної власності у місті Києві, затвердженого рішенням Київради від 20.04.2017 № 241/2463, Департаментом земельних ресурсів виконавчого органу Київської міської ради (Київської міської державної адміністрації) розроблено проект рішення Київської міської ради.

4. Мета прийняття рішення.

Метою прийняття рішення є забезпечення реалізації встановленого Земельним кодексом України права особи на оформлення права користування (власності) на землю.

5. Особливі характеристики ділянки.

Наявність будівель і споруд на ділянці:

Вільна від капітальної забудови

Інші особливості:

Земельні ділянки належать до земель комунальної власності територіальної громади міста Києва.
Відповідно до Генерального плану міста територія ділянок за функціональним призначенням належать до території зелених насаджень загального користування.
Детальний план території відсутній.
Відповідно до Програми комплексного розвитку зеленої зони м. Києва до 2010 р. та концепції формування зелених насаджень в центральній частині міста (чинність якої подовжено до 31.12.2017), затвердженої рішенням Київської міської ради від 19.07.2005 № 806/3381 потрапляють в межі зеленої зони (таблиця 2, озеленені території загального користування м. Києва, що відповідають типологічним ознакам та планувальним вимогам Печерський район, бульвари, позиція 38, «Липський).
Площа зеленої відповідно до Програми – 0,54 га.
Решта зеленої зони зайнята під землями загального користування (проїжджа частина вулиці Липської).

6. Стан нормативно-правової бази у даній сфері правового регулювання.

Загальні засади та порядок отримання дозволу на розроблення документації із землеустрою визначено ст. 9, 123 Земельного кодексу України.

7. Фінансово-економічне обґрунтування.

Реалізація рішення не потребує додаткових витрат міського бюджету.

8. Прогноз соціально-економічних та інших наслідків прийняття рішення.

Наслідками прийняття розробленого проекту рішення стане:

- реалізація зацікавленою особою своїх прав щодо використання земельної ділянки;

Доповідач: директор Департаменту земельних ресурсів Поліщук О.Г.

Директор Департаменту
земельних ресурсів **Поліщук О.Г.**

виготовлено за допомогою ПК "Кадастр"

Оператор Господаренко Ярослав Петрович

51.

08/231-1751/ПР
22.05.2018

КИЇВСЬКА МІСЬКА РАДА

VI сесія VIII скликання

РІШЕННЯ

_____№_____

Про надання дозволу на розроблення проекту землеустрою щодо відведення земельної ділянки Київському комунальному об'єднанню зеленого будівництва та експлуатації зелених насаджень міста "Київзеленбуд" на вул. Семашка, 8а, 10 у Святошинському районі м. Києва для експлуатації скверу

Київська міська рада
Департамент земельних ресурсів
Код земельної ділянки:
75:059:0022

Проект рішення (екз.1)
ПР-16443
до справи
К-33317

2 347015 064435

Розглянувши клопотання про надання дозволу на розроблення проекту землеустрою щодо відведення земельної ділянки Київському комунальному об'єднанню зеленого будівництва та експлуатації зелених насаджень міста "Київзеленбуд" на вул. Семашка, 8а, 10 у Святошинському районі м. Києва та додані документи, керуючись статтями 9, 123 Земельного кодексу України, Законом України „Про внесення змін до деяких законодавчих актів України щодо розмежування земель державної та комунальної власності", пунктом 34 частини 1 статті 26 Закону України „Про місцеве самоврядування в Україні", Київська міська рада

ВИРІШИЛА:

1. Надати дозвіл на розроблення проекту землеустрою щодо відведення земельної ділянки Київському комунальному об'єднанню зеленого будівництва та експлуатації зелених насаджень міста "Київзеленбуд" на вул. Семашка, 8а, 10 у Святошинському районі м. Києва орієнтовною площею 0,80 га (земельна ділянка комунальної власності територіальної громади міста Києва) в постійне користування для експлуатації скверу згідно з план-схемою (додаток до рішення) (К-33317).

2. Контроль за виконанням цього рішення покласти на постійну комісію Київської міської ради з питань містобудування, архітектури та землекористування.

Київський міський голова В.Кличко

ПОДАННЯ:

Заступник голови
Київської міської державної адміністрації О. Спасибко

Директор Департаменту земельних
ресурсів виконавчого органу Київської
міської ради (Київської міської державної
адміністрації) О. Поліщук

Начальник управління аналітично-правової роботи
Департаменту земельних ресурсів
виконавчого органу Київської міської ради
(Київської міської державної адміністрації) А. Гавриш

ПОГОДЖЕНО:

Постійна комісія Київської міської
ради з питань містобудування, архітектури
та землекористування

Голова О. Міщенко

Секретар І. Картавий

Начальник управління
правового забезпечення діяльності
Київської міської ради В. Слончак

Постійна комісія Київської міської ради
з питань екологічної політики

Голова К. Яловий

Секретар О. Новіков

ПОЯСНЮВАЛЬНА ЗАПИСКА

№ ПЗ-30088/1 від 23.03.2018

до проекту рішення Київської міської ради:

Про надання дозволу на розроблення проекту землеустрою щодо відведення земельної ділянки Київському комунальному об'єднанню зеленого будівництва та експлуатації зелених насаджень міста "Київзеленбуд" на вул. Семашка, 8а, 10 у Святошинському районі м. Києва для експлуатації скверу

До справи
№ К-33317

2 347017 803933

1. Юридична особа:

Назва	***Київське комунальне об'єднання зеленого будівництва та експлуатації зелених насаджень міста "Київзеленбуд"***
Клопотання	***від 21.02.2018 № К-33317***

2. Відомості про земельну ділянку (кадастровий № 8000000000:75:059:0022к)

Місце розташування (адреса)	***м. Київ, р-н Святошинський, вул. Семашка, 8а, 10***
Площа	***0,80 га***
Вид та термін користування	***Постійне користування***
Вид використання	***для експлуатації скверу***

3. Обґрунтування прийняття рішення

На клопотання зацікавленої особи відповідно до ст. 9, 123 Земельного кодексу України та Порядку набуття прав на землю із земель комунальної власності у місті Києві, затвердженого рішенням Київради від 20.04.2017 № 241/2463, Департаментом земельних ресурсів виконавчого органу Київської міської ради (Київської міської державної адміністрації) розроблено проект рішення Київської міської ради.

4. Мета прийняття рішення.

Метою прийняття рішення є забезпечення реалізації встановленого Земельним кодексом України права особи на оформлення права користування (власності) на землю.

5. Особливі характеристики ділянки.

Наявність будівель і споруд на ділянці:

Вільна від капітальної забудови

Інші особливості:

Земельна ділянка передбачена до відведення із земель комунальної власності територіальної громади міста Києва.
Відповідно до Генерального плану міста територія за функціональним призначенням належить до багатоповерхової житлової забудови (витяг з містобудівного кадастру від 21.03.2018 № 2286/0/12-53/12-03-18). Рішенням Київської міської ради 20.12.2017 № 728/3735 земельній ділянці надано статус скверу та внесено зміни до Програми комплексного розвитку зеленої зони м. Києва, включивши до переліку озеленених територій загального користування міста Києва, що відповідають типологічним ознакам та планувальним вимогам (таблиця №2).
ДПТ- відсутній.

6. Стан нормативно-правової бази у даній сфері правового регулювання.

Загальні засади та порядок отримання дозволу на розроблення документації із землеустрою визначено ст. 9, 123 Земельного кодексу України.

7. Фінансово-економічне обґрунтування.

Реалізація рішення не потребує додаткових витрат міського бюджету.

8. Прогноз соціально-економічних та інших наслідків прийняття рішення.

Наслідками прийняття розробленого проекту рішення стане:

- реалізація зацікавленою особою своїх прав щодо використання земельної ділянки;

Доповідач: директор Департаменту земельних ресурсів Поліщук О.Г.

Директор Департаменту
земельних ресурсів **Поліщук О.Г.**

Додаток
до рішення Київської міської ради
від _____ № _____

План-схема
до згоди на розроблення проекту землеустрою щодо відведення земельної ділянки

клопотання	**- від 21.02.2018 № К-33317**
код земельної ділянки	**- 75:059:0022к**
юридична/фізична особа	**- Київське комунальне об'єднання зеленого будівництва та експлуатації зелених насаджень міста "Київзеленбуд"**
адреса земельної ділянки	**- м. Київ, р-н Святошинський, вул. Семашка, 8а, 10**
вид землекористування	**- постійне користування**
вид використання земельної ділянки	**- для експлуатації скверу**
орієнтовний розмір	**- 0,80 га**

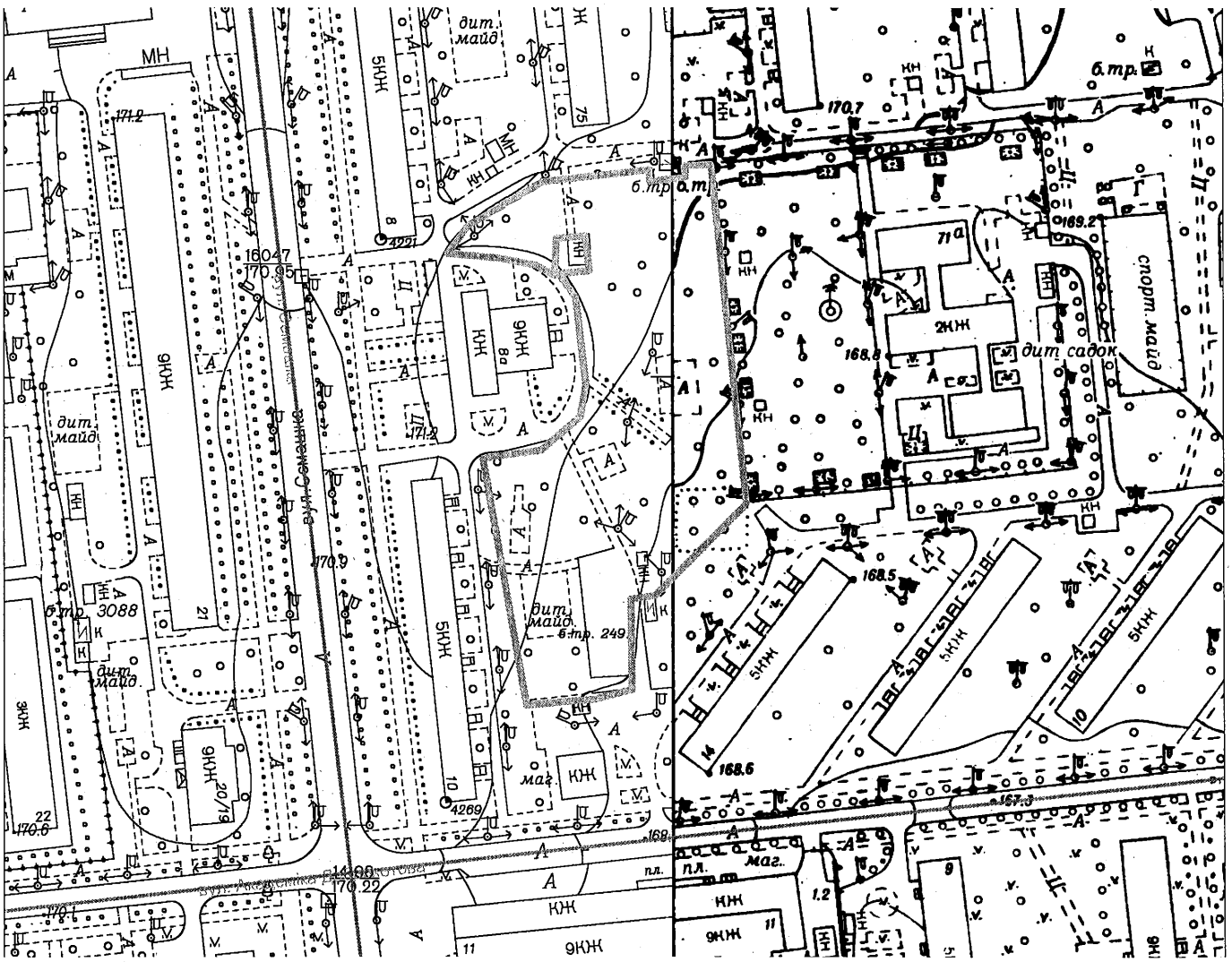

Київський міський голова Кличко В.В.

52.

08/231-1754/ПР
22.05.2018

КИЇВСЬКА МІСЬКА РАДА

VI сесія VIII скликання

РІШЕННЯ

_____№_____

Про надання дозволу на розроблення проекту землеустрою щодо відведення земельної ділянки Київському комунальному об'єднанню зеленого будівництва та експлуатації зелених насаджень міста "Київзеленбуд" на бульв. Академіка Вернадського, 81-85 у Святошинському районі м.Києва для експлуатації скверу

Київська міська рада
Департамент земельних ресурсів
Код земельної ділянки:
75:058:0038

Проект рішення (екз.1)
ПР-16468
до справи
К-33318

2 347015 064688

Розглянувши клопотання про надання дозволу на розроблення проекту землеустрою щодо відведення земельної ділянки Київському комунальному об'єднанню зеленого будівництва та експлуатації зелених насаджень міста "Київзеленбуд" на бульв. Академіка Вернадського, 81-85 у Святошинському районі м.Києва та додані документи, керуючись статтями 9, 123 Земельного кодексу України, Законом України „Про внесення змін до деяких законодавчих актів України щодо розмежування земель державної та комунальної власності", пунктом 34 частини 1 статті 26 Закону України „Про місцеве самоврядування в Україні", Київська міська рада

ВИРІШИЛА:

1. Надати дозвіл на розроблення проекту землеустрою щодо відведення земельної ділянки Київському комунальному об'єднанню зеленого будівництва та експлуатації зелених насаджень міста "Київзеленбуд" на бульв. Академіка Вернадського, 81-85 у Святошинському районі м.Києва орієнтовною площею 0,60 га (земельна ділянка комунальної власності територіальної громади міста Києва) в постійне користування для експлуатації скверу згідно з план-схемою (додаток до рішення) (К-33318).

2. Контроль за виконанням цього рішення покласти на постійну комісію Київської міської ради з питань містобудування, архітектури та землекористування.

Київський міський голова В.Кличко

ПОДАННЯ:

Заступник голови
Київської міської державної адміністрації О. Спасибко

Директор Департаменту земельних
ресурсів виконавчого органу Київської
міської ради (Київської міської державної
адміністрації) О. Поліщук

Начальник управління аналітично-правової роботи
Департаменту земельних ресурсів
виконавчого органу Київської міської ради
(Київської міської державної адміністрації) А. Гавриш

ПОГОДЖЕНО:

Постійна комісія Київської міської
ради з питань містобудування, архітектури
та землекористування

Голова О. Міщенко

Секретар І. Картавий

Начальник управління
правового забезпечення діяльності
Київської міської ради В. Слончак

Постійна комісія Київської міської ради
з питань екологічної політики

Голова К. Яловий

Секретар О. Новіков

ПОЯСНЮВАЛЬНА ЗАПИСКА

№ ПЗ-29986/2 від 16.03.2018

до проекту рішення Київської міської ради:

Про надання дозволу на розроблення проекту землеустрою щодо відведення земельної ділянки Київському комунальному об'єднанню зеленого будівництва та експлуатації зелених насаджень міста "Київзеленбуд" на бульв. Академіка Вернадського, 81-85 у Святошинському районі м.Києва для експлуатації скверу

До справи
№ К-33318

2 347017 804121

1. Юридична особа:

Назва	***Київське комунальне об'єднання зеленого будівництва та експлуатації зелених насаджень міста "Київзеленбуд"***
Клопотання	***від 21.02.2018 № К-33318***

2. Відомості про земельну ділянку (кадастровий № 8000000000:75:058:0038к)

Місце розташування (адреса)	***м. Київ, р-н Святошинський, бульв. Академіка Вернадського, 81-85***
Площа	***0,60 га***
Вид та термін користування	***Постійне користування***
Вид використання	***для експлуатації скверу***

3. Обґрунтування прийняття рішення

На клопотання зацікавленої особи відповідно до ст. 9, 123 Земельного кодексу України та Порядку набуття прав на землю із земель комунальної власності у місті Києві, затвердженого рішенням Київради від 20.04.2017 № 241/2463, Департаментом земельних ресурсів виконавчого органу Київської міської ради (Київської міської державної адміністрації) розроблено проект рішення Київської міської ради.

4. Мета прийняття рішення.

Метою прийняття рішення є забезпечення реалізації встановленого Земельним кодексом України права особи на оформлення права користування (власності) на землю.

5. Особливі характеристики ділянки.

Наявність будівель і споруд на ділянці:

Вільна від капітальної забудови

Інші особливості:

Земельна ділянка передбачена до відведення із земель комунальної власності територіальної громади міста Києва.
Відповідно до Генерального плану міста територія за функціональним призначенням належить частково до території житлової забудови багатоповерхової та частково до вулиць та доріг (витяг з містобудівного кадастру від 12.03.2018 № 1891/0/12-53/12-03-18).
Рішенням Київської міської ради від 20.12.2017 № 727/3734 земельній ділянці надано статус скверу та внесено зміни до Програми комплексного розвитку зеленої зони міста Києва до 2010 року та концепції формування зелених насаджень в центральній частині міста (зі змінами), включивши до переліку озеленених територій загального користування міста Києва, що відповідають типологічним ознакам та планувальним вимогам (таблиця №2).
ДПТ- відсутній

6. Стан нормативно-правової бази у даній сфері правового регулювання.

Загальні засади та порядок отримання дозволу на розроблення документації із землеустрою визначено ст. 9, 123 Земельного кодексу України.

7. Фінансово-економічне обґрунтування.

Реалізація рішення не потребує додаткових витрат міського бюджету.

8. Прогноз соціально-економічних та інших наслідків прийняття рішення.

Наслідками прийняття розробленого проекту рішення стане:
- реалізація зацікавленою особою своїх прав щодо використання земельної ділянки;

Доповідач: директор Департаменту земельних ресурсів Поліщук О.Г.

Директор Департаменту
земельних ресурсів **Поліщук О.Г.**

Додаток
до рішення Київської міської ради
від _____ № _____

План-схема
до згоди на розроблення проекту землеустрою щодо відведення земельної ділянки

клопотання **- від 21.02.2018 № К-33318**

код земельної ділянки **- 75:058:0038к**

юридична/фізична особа **- Київське комунальне об'єднання зеленого будівництва та експлуатації зелених насаджень міста "Київзеленбуд"**

адреса земельної ділянки **- м. Київ, р-н Святошинський, бульв. Академіка Вернадського, 81-85**

вид землекористування **- постійне користування**

вид використання земельної ділянки **- для експлуатації скверу**

орієнтовний розмір **- 0,60 га**

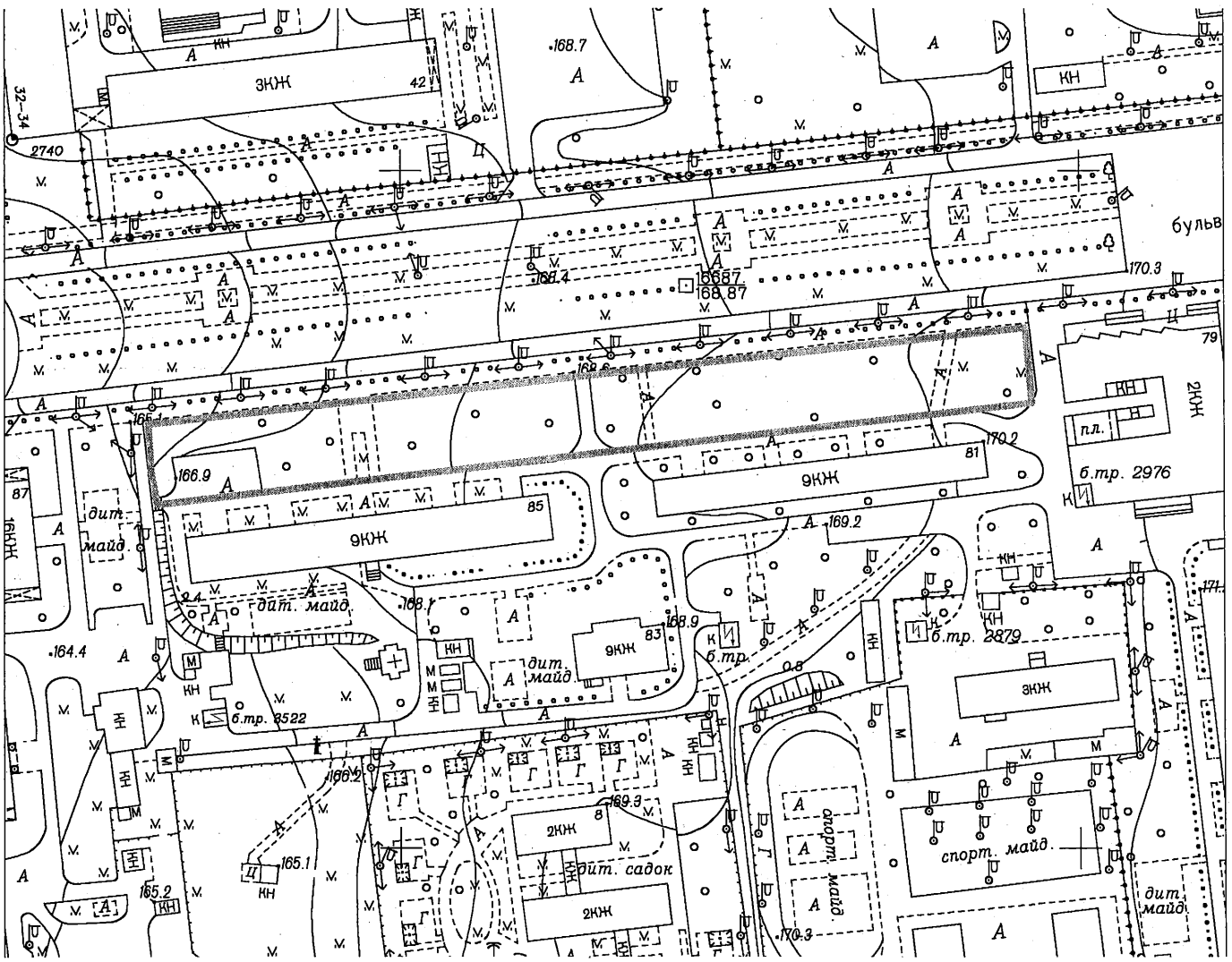

Київський міський голова Кличко В.В.

53.

08/231-1424/пр
26.04.2018

КИЇВСЬКА МІСЬКА РАДА

VI сесія VIII скликання

РІШЕННЯ

_____№_____

Про надання дозволу на розроблення проекту землеустрою щодо відведення земельної ділянки Київському комунальному об'єднанню зеленого будівництва та експлуатації зелених насаджень міста "Київзеленбуд" на вул. Академіка Туполєва, 11, 11а у Святошинському районі м.Києва для експлуатації скверу

Київська міська рада
Департамент земельних ресурсів
Код земельної ділянки
75:385:0046

Проект рішення (екз.1)
ПР-16194
до справи
К-33320

2 347015 061946

Розглянувши клопотання про надання дозволу на розроблення проекту землеустрою щодо відведення земельної ділянки Київському комунальному об'єднанню зеленого будівництва та експлуатації зелених насаджень міста "Київзеленбуд" на вул. Академіка Туполєва, 11, 11а у Святошинському районі м.Києва та додані документи, керуючись статтями 9, 123 Земельного кодексу України, Законом України „Про внесення змін до деяких законодавчих актів України щодо розмежування земель державної та комунальної власності", пунктом 34 частини 1 статті 26 Закону України „Про місцеве самоврядування в Україні", Київська міська рада

ВИРІШИЛА:

1. Надати дозвіл на розроблення проекту землеустрою щодо відведення земельної ділянки Київському комунальному об'єднанню зеленого будівництва та експлуатації зелених насаджень міста "Київзеленбуд" на вул. Академіка Туполєва, 11, 11а у Святошинському районі м.Києва орієнтовною площею 0,32 га (земельна ділянка комунальної власності територіальної громади міста Києва) в постійне користування для експлуатації скверу згідно з план-схемою (додаток до рішення) (К-33320).

2. Контроль за виконанням цього рішення покласти на постійну комісію Київської міської ради з питань містобудування, архітектури та землекористування.

Київський міський голова В.Кличко

виготовлено за допомогою ПК "Кадастр" Оператор Найденко Лариса Іванівна

ПОДАННЯ:

Заступник голови
Київської міської державної адміністрації О. Спасибко

Директор Департаменту земельних
ресурсів виконавчого органу Київської
міської ради (Київської міської державної
адміністрації) О. Поліщук

Начальник управління аналітично-правової роботи
Департаменту земельних ресурсів
виконавчого органу Київської міської ради
(Київської міської державної адміністрації) А. Гавриш

ПОГОДЖЕНО:

Постійна комісія Київської міської
ради з питань містобудування, архітектури
та землекористування

Голова О. Міщенко

Секретар І. Картавий

Начальник управління
правового забезпечення діяльності
Київської міської ради В. Слончак

Постійна комісія Київської міської ради
з питань екологічної політики

Голова К. Яловий

Секретар О. Новіков

ПОЯСНЮВАЛЬНА ЗАПИСКА

№ ПЗ-29951/2 від 15.03.2018

до проекту рішення Київської міської ради:

Про надання дозволу на розроблення проекту землеустрою щодо відведення земельної ділянки Київському комунальному об'єднанню зеленого будівництва та експлуатації зелених насаджень міста "Київзеленбуд" на вул. Академіка Туполєва, 11, 11а у Святошинському районі м.Києва для експлуатації скверу

До справи
№ К-33320

2 347017 803810

1. Юридична особа:

Назва	***Київське комунальне об'єднання зеленого будівництва та експлуатації зелених насаджень міста "Київзеленбуд"***
Клопотання	***від 21.02.2018 № К-33320***

2. Відомості про земельну ділянку (кадастровий № 8000000000:75:385:0046к)

Місце розташування (адреса)	***м. Київ, р-н Святошинський, вул. Академіка Туполєва, 11, 11а***
Площа	***0,32 га***
Вид та термін користування	***Постійне користування***
Вид використання	***для експлуатації скверу***

3. Обґрунтування прийняття рішення

На клопотання зацікавленої особи відповідно до ст. 9, 123 Земельного кодексу України та Порядку набуття прав на землю із земель комунальної власності у місті Києві, затвердженого рішенням Київради від 20.04.2017 № 241/2463, Департаментом земельних ресурсів виконавчого органу Київської міської ради (Київської міської державної адміністрації) розроблено проект рішення Київської міської ради.

4. Мета прийняття рішення.

Метою прийняття рішення є забезпечення реалізації встановленого Земельним кодексом України права особи на оформлення права користування (власності) на землю.

5. Особливі характеристики ділянки.

Наявність будівель і споруд на ділянці:

Вільна від капітальної забудови

Інші особливості:

Земельна ділянка передбачена до відведення із земель комунальної власності територіальної громади міста Києва.
Відповідно до Генерального плану міста територія за функціональним призначенням належить до території житлової середньо-та малоповерхової забудови (витяг з містобудівного кадастру від 12.03.2018 № 1888/0/12-53/12-03-18).
Рішенням Київської міської ради від 20.12.2017 № 724/3731 земельній ділянці надано статус скверу та внесено зміни до Програми комплексного розвитку зеленої зони міста Києва до 2010 року та концепції формування зелених насаджень в центральній частині міста (зі змінами), включивши до переліку озеленених територій загального користування міста Києва, що відповідають типологічним ознакам та планувальним вимогам (таблиця №2).
ДПТ- відсутній
Земельна ділянка вільна від капітальної забудови.

6. Стан нормативно-правової бази у даній сфері правового регулювання.

Загальні засади та порядок отримання дозволу на розроблення документації із землеустрою визначено ст. 9, 123 Земельного кодексу України.

7. Фінансово-економічне обґрунтування.

Реалізація рішення не потребує додаткових витрат міського бюджету.

8. Прогноз соціально-економічних та інших наслідків прийняття рішення.

Наслідками прийняття розробленого проекту рішення стане:
- реалізація зацікавленою особою своїх прав щодо використання земельної ділянки;

Доповідач: директор Департаменту земельних ресурсів Поліщук О.Г.

Директор Департаменту
земельних ресурсів **Поліщук О.Г.**

Додаток
до рішення Київської міської ради
від _____ № _____

План-схема
до згоди на розроблення проекту землеустрою щодо відведення земельної ділянки

клопотання **- від 21.02.2018 № К-33320**

код земельної ділянки **- 75:385:0046к**

юридична/фізична особа **- Київське комунальне об'єднання зеленого будівництва та експлуатації зелених насаджень міста "Київзеленбуд"**

адреса земельної ділянки **- м. Київ, р-н Святошинський, вул. Академіка Туполєва, 11, 11а**

вид землекористування **- постійне користування**

вид використання земельної ділянки **- для експлуатації скверу**

орієнтовний розмір **- 0,32 га**

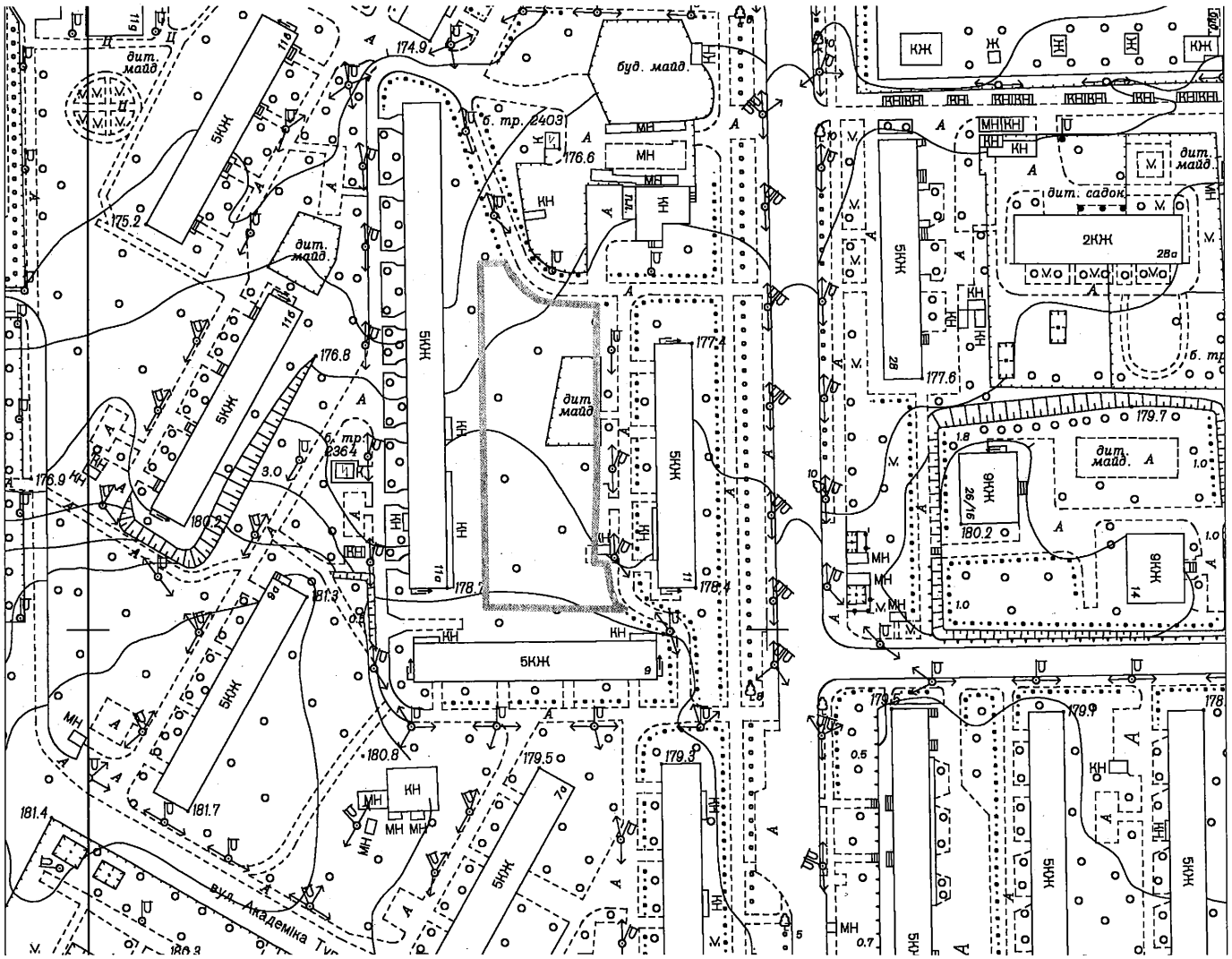

Київський міський голова Кличко В.В.

54

08/231-1771/ПР
23.05.2018

КИЇВСЬКА МІСЬКА РАДА

VI сесія VIII скликання

РІШЕННЯ

_____№_____

Про надання дозволу на розроблення проекту землеустрою щодо відведення земельної ділянки Київському комунальному об'єднанню зеленого будівництва та експлуатації зелених насаджень міста «Київзеленбуд» на вулиці Єреванській між будинками 20 та 16-а у Солом'янському районі м. Києва для утримання та експлуатації скверу

Київська міська рада
Департамент земельних ресурсів
Код земельної ділянки
72:088:0137

Проект рішення (екз.1)
ПР-16484
до справи
К-33321

2 347015 064848

Розглянувши клопотання про надання дозволу на розроблення проекту землеустрою щодо відведення земельної ділянки Київському комунальному об'єднанню зеленого будівництва та експлуатації зелених насаджень міста «Київзеленбуд» на вулиці Єреванській між будинками 20 та 16-а у Солом'янському районі м. Києва та додані документи, керуючись статтями 9, 123 Земельного кодексу України, Законом України „Про внесення змін до деяких законодавчих актів України щодо розмежування земель державної та комунальної власності", пунктом 34 частини 1 статті 26 Закону України „Про місцеве самоврядування в Україні", Київська міська рада

ВИРІШИЛА:

1. Надати дозвіл на розроблення проекту землеустрою щодо відведення земельної ділянки Київському комунальному об'єднанню зеленого будівництва та експлуатації зелених насаджень міста «Київзеленбуд» на вулиці Єреванській між будинками 20 та 16-а у Солом'янському районі м. Києва орієнтовною площею 0,31 га (земельна ділянка комунальної власності територіальної громади міста Києва) в постійне користування для утримання та експлуатації скверу згідно з план-схемою (додаток до рішення) (К-33321).

2. Контроль за виконанням цього рішення покласти на постійну комісію Київської міської ради з питань містобудування, архітектури та землекористування.

Київський міський голова В.Кличко

ПОДАННЯ:

Заступник голови
Київської міської державної адміністрації О. Спасибко

Директор
Департаменту земельних ресурсів
виконавчого органу Київської міської ради
(Київської міської державної адміністрації) О. Поліщук

Начальник управління аналітично-правової роботи
Департаменту земельних ресурсів
виконавчого органу Київської міської ради
(Київської міської державної адміністрації) А. Гавриш

ПОГОДЖЕНО:

Постійна комісія Київської міської ради
з питань містобудування, архітектури та землекористування

Голова О. Міщенко

Секретар І. Картавий

Начальник управління
правового забезпечення діяльності
Київської міської ради В. Слончак

Постійна комісія Київської міської ради
з питань екологічної політики

Голова К. Яловий

Секретар О. Новіков

ПОЯСНЮВАЛЬНА ЗАПИСКА

№ ПЗ-30472 від 23.03.2018

до проекту рішення Київської міської ради:

Про надання дозволу на розроблення проекту землеустрою щодо відведення земельної ділянки Київському комунальному об'єднанню зеленого будівництва та експлуатації зелених насаджень міста «Київзеленбуд» на вулиці Єреванській між будинками 20 та 16-а у Солом'янському районі м. Києва для утримання та експлуатації скверу

До справи
№ К-33321

2 347018 304729

1. Юридична особа:

Назва	***Київське комунальне об'єднання зеленого будівництва та експлуатації зелених насаджень міста "Київзеленбуд"***
Клопотання	***від 21.02.2018 № К-33321***

2. Відомості про земельну ділянку (кадастровий № 8000000000:72:088:0137к)

Місце розташування (адреса)	***м. Київ, р-н Солом'янський, сквер на вулиці Єреванській між будинками 20 та 16-а у Солом'янському районі м.Києва***
Площа	***0,31 га***
Вид та термін користування	***Постійне користування***
Вид використання	***для утримання та експлуатації скверу***

3. Обґрунтування прийняття рішення

На клопотання зацікавленої особи відповідно до ст. 9, 123 Земельного кодексу України та Порядку набуття прав на землю із земель комунальної власності у місті Києві, затвердженого рішенням Київради від 20.04.2017 № 241/2463, Департаментом земельних ресурсів виконавчого органу Київської міської ради (Київської міської державної адміністрації) розроблено проект рішення Київської міської ради.

4. Мета прийняття рішення.

Метою прийняття рішення є забезпечення реалізації встановленого Земельним кодексом України права особи на оформлення права користування (власності) на землю.

5. Особливі характеристики ділянки.

Наявність будівель і споруд на ділянці:

Вільна від капітальної забудови

Інші особливості:

Згідно даних міського земельного кадастру земельна ділянка обліковується за комунальним підприємством по утриманню зелених насаджень Солом'янського району м. Києва на підставі матеріалів по встановленню зовнішніх меж землекористувань.

Земельній ділянці надано статус скверу рішенням Київської міської ради від 12.07.2012 № 670/8007 «Про надання статусу скверу земельній ділянці на вул. Єреванській, між будинками 20 та 16-а, у Солом'янському районі міста Києва».

Червоні лінії земельну ділянку не перетинають.

6. Стан нормативно-правової бази у даній сфері правового регулювання.

Загальні засади та порядок отримання дозволу на розроблення документації із землеустрою визначено ст. 9, 123 Земельного кодексу України.

7. Фінансово-економічне обґрунтування.

Реалізація рішення не потребує додаткових витрат міського бюджету.

8. Прогноз соціально-економічних та інших наслідків прийняття рішення.

Наслідками прийняття розробленого проекту рішення стане:

- реалізація зацікавленою особою своїх прав щодо використання земельної ділянки;

Доповідач: директор Департаменту земельних ресурсів Поліщук О.Г.

Директор Департаменту
земельних ресурсів **Поліщук О.Г.**

Додаток
до рішення Київської міської ради
від _____ № _____

План-схема
до згоди на розроблення проекту землеустрою щодо відведення земельної ділянки

клопотання **- від 21.02.2018 № К-33321**

код земельної ділянки **- 72:088:0137к**

юридична/фізична особа **- Київське комунальне об'єднання зеленого будівництва та експлуатації зелених насаджень міста "Київзеленбуд"**

адреса земельної ділянки **- м. Київ, р-н Солом'янський, сквер на вулиці Єреванській між будинками 20 та 16-а у Солом'янському районі м.Києва**

вид землекористування **- постійне користування**

вид використання земельної ділянки **- для утримання та експлуатації скверу**

орієнтовний розмір **- 0,31 га**

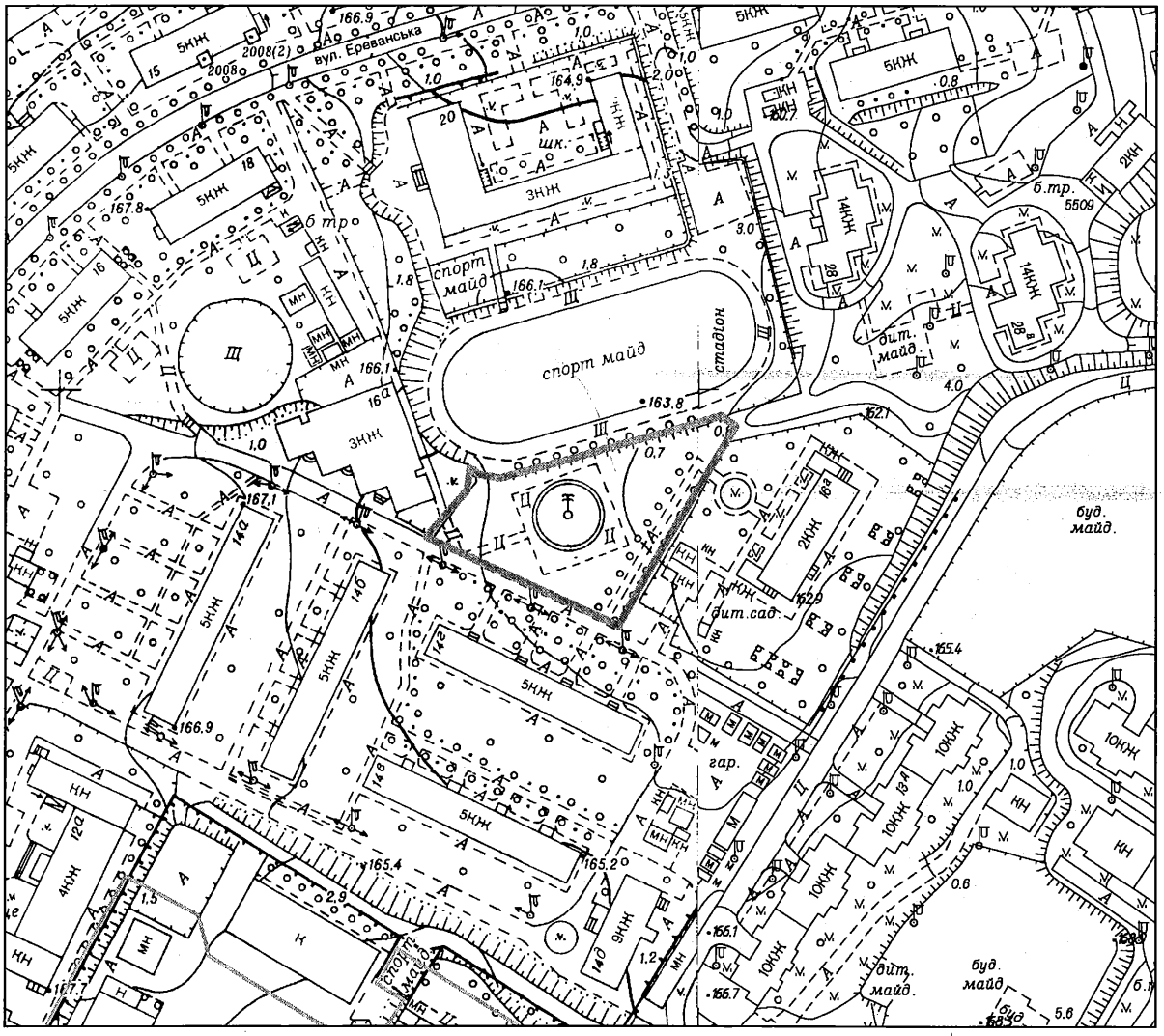

Київський міський голова Кличко В.В.

55

08/231-1418/пр
26.04.2018

КИЇВСЬКА МІСЬКА РАДА

VI сесія VIII скликання

РІШЕННЯ

_____№_____

Про надання дозволу на розроблення проекту землеустрою щодо відведення земельної ділянки Київському комунальному об'єднанню зеленого будівництва та експлуатації зелених насаджень міста "Київзеленбуд" між будинками 11-д, 15-а, 15-б на вул. Академіка Туполєва у Святошинському районі м.Києва для експлуатації скверу

Київська міська рада
Департамент земельних ресурсів
Код земельної ділянки
75:385:0047

Проект рішення (екз.1)
ПР-16200
до справи
К-33322

2 347015 062004

Розглянувши клопотання про надання дозволу на розроблення проекту землеустрою щодо відведення земельної ділянки Київському комунальному об'єднанню зеленого будівництва та експлуатації зелених насаджень міста "Київзеленбуд" між будинками 11-д, 15-а, 15-б на вул. Академіка Туполєва у Святошинському районі м.Києва та додані документи, керуючись статтями 9, 123 Земельного кодексу України, Законом України „Про внесення змін до деяких законодавчих актів України щодо розмежування земель державної та комунальної власності", пунктом 34 частини 1 статті 26 Закону України „Про місцеве самоврядування в Україні", Київська міська рада

ВИРІШИЛА:

1. Надати дозвіл на розроблення проекту землеустрою щодо відведення земельної ділянки Київському комунальному об'єднанню зеленого будівництва та експлуатації зелених насаджень міста "Київзеленбуд" між будинками 11-д, 15-а, 15-б на вул. Академіка Туполєва у Святошинському районі м.Києва орієнтовною площею 0,60 га (земельна ділянка комунальної власності територіальної громади міста Києва) в постійне користування для експлуатації скверу згідно з план-схемою (додаток до рішення) (К-33322).

2. Контроль за виконанням цього рішення покласти на постійну комісію Київської міської ради з питань містобудування, архітектури та землекористування.

Київський міський голова В.Кличко

виготовлено за допомогою ПК "Кадастр" Оператор Найденко Лариса Іванівна

ПОДАННЯ:

Заступник голови
Київської міської державної адміністрації О. Спасибко

Директор Департаменту земельних
ресурсів виконавчого органу Київської
міської ради (Київської міської державної
адміністрації) О. Поліщук

Начальник управління аналітично-правової роботи
Департаменту земельних ресурсів
виконавчого органу Київської міської ради
(Київської міської державної адміністрації) А. Гавриш

ПОГОДЖЕНО:

Постійна комісія Київської міської
ради з питань містобудування, архітектури
та землекористування

Голова О. Міщенко

Секретар І. Картавий

Начальник управління
правового забезпечення діяльності
Київської міської ради В. Слончак

Постійна комісія Київської міської ради
з питань екологічної політики

Голова К. Яловий

Секретар О. Новіков

ПОЯСНЮВАЛЬНА ЗАПИСКА

№ ПЗ-29953/1 від 15.03.2018

до проекту рішення Київської міської ради:

Про надання дозволу на розроблення проекту землеустрою щодо відведення земельної ділянки Київському комунальному об'єднанню зеленого будівництва та експлуатації зелених насаджень міста "Київзеленбуд" між будинками 11-д, 15-а, 15-б на вул. Академіка Туполєва у Святошинському районі м.Києва для експлуатації скверу

До справи
№ К-33322

2 347017 803773

1. Юридична особа:

Назва	***Київське комунальне об'єднання зеленого будівництва та експлуатації зелених насаджень міста "Київзеленбуд"***
Клопотання	***від 21.02.2018 № К-33322***

2. Відомості про земельну ділянку (кадастровий № 8000000000:75:385:0047к)

Місце розташування (адреса)	***м. Київ, р-н Святошинський, вул. Академіка Туполєва, 11д, 15а, 15б***
Площа	***0,60 га***
Вид та термін користування	***Постійне користування***
Вид використання	***для експлуатації скверу***

3. Обґрунтування прийняття рішення

На клопотання зацікавленої особи відповідно до ст. 9, 123 Земельного кодексу України та Порядку набуття прав на землю із земель комунальної власності у місті Києві, затвердженого рішенням Київради від 20.04.2017 № 241/2463, Департаментом земельних ресурсів виконавчого органу Київської міської ради (Київської міської державної адміністрації) розроблено проект рішення Київської міської ради.

4. Мета прийняття рішення.

Метою прийняття рішення є забезпечення реалізації встановленого Земельним кодексом України права особи на оформлення права користування (власності) на землю.

5. Особливі характеристики ділянки.

Наявність будівель і споруд на ділянці:

Вільна від капітальної забудови

Інші особливості:

Земельна ділянка передбачена до відведення із земель комунальної власності територіальної громади міста Києва.
Відповідно до Генерального плану міста територія за функціональним призначенням належить до території житлової середньо-та малоповерхової забудови (витяг з містобудівного кадастру від 12.03.2018 № 1889/0/12-53/12-03-18).
Рішенням Київської міської ради від 20.12.2017 № 723/3730 земельній ділянці надано статус скверу та внесено зміни до Програми комплексного розвитку зеленої зони міста Києва до 2010 року та концепції формування зелених насаджень в центральній частині міста (зі змінами), включивши до переліку озеленених територій загального користування міста Києва, що відповідають типологічним ознакам та планувальним вимогам (таблиця №2).
ДПТ- відсутній

6. Стан нормативно-правової бази у даній сфері правового регулювання.

Загальні засади та порядок отримання дозволу на розроблення документації із землеустрою визначено ст. 9, 123 Земельного кодексу України.

7. Фінансово-економічне обґрунтування.

Реалізація рішення не потребує додаткових витрат міського бюджету.

8. Прогноз соціально-економічних та інших наслідків прийняття рішення.

Наслідками прийняття розробленого проекту рішення стане:
- реалізація зацікавленою особою своїх прав щодо використання земельної ділянки;

Доповідач: директор Департаменту земельних ресурсів Поліщук О.Г.

Директор Департаменту
земельних ресурсів **Поліщук О.Г.**

Додаток
до рішення Київської міської ради
від _____ № _____

План-схема
до згоди на розроблення проекту землеустрою щодо відведення земельної ділянки

клопотання **- від 21.02.2018 № К-33322**

код земельної ділянки **- 75:385:0047к**

юридична/фізична особа **- Київське комунальне об'єднання зеленого будівництва та експлуатації зелених насаджень міста "Київзеленбуд"**

адреса земельної ділянки **- м. Київ, р-н Святошинський, вул. Академіка Туполєва, 11д, 15а, 15б**

вид землекористування **- постійне користування**

вид використання земельної ділянки **- для експлуатації скверу**

орієнтовний розмір **- 0,60 га**

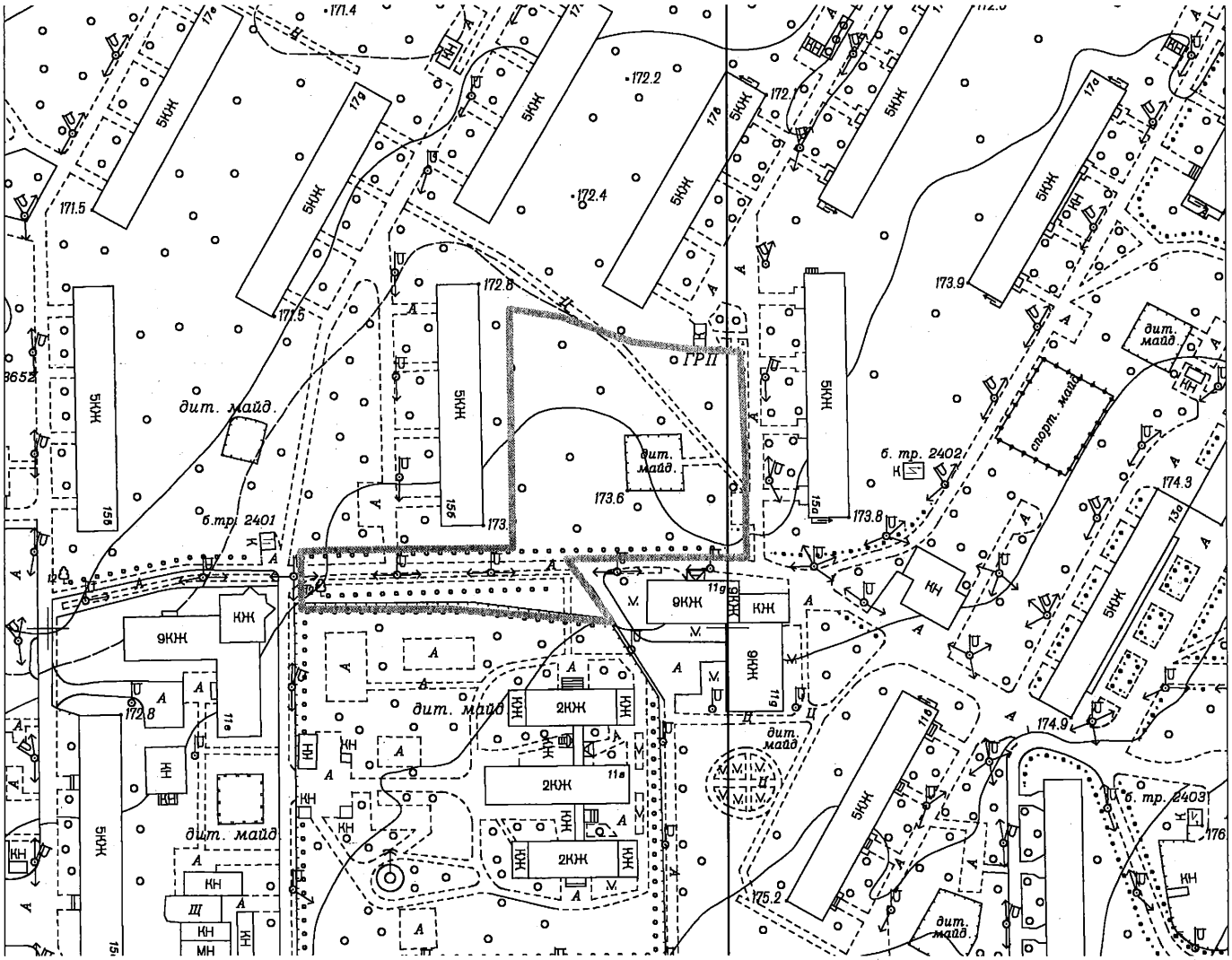

Київський міський голова Кличко В.В.

56.

08/231-1898/ПР
31.05.2018

КИЇВСЬКА МІСЬКА РАДА

VI сесія VIII скликання

РІШЕННЯ

_____№_____

Про надання дозволу на розроблення проекту землеустрою щодо відведення земельної ділянки Київському комунальному об'єднанню зеленого будівництва та експлуатації зелених насаджень міста "Київзеленбуд" на Крутому узвозі у Печерському районі м. Києва для експлуатації та обслуговування зеленої зони на схилі

Київська міська рада
Департамент земельних ресурсів
Код земельної ділянки:
76:055:0011

Проект рішення (екз.1)
ПР-16603
до справи
К-33324

2 347015 066033

Розглянувши клопотання про надання дозволу на розроблення проекту землеустрою щодо відведення земельної ділянки Київському комунальному об'єднанню зеленого будівництва та експлуатації зелених насаджень міста "Київзеленбуд" на Крутому узвозі у Печерському районі м. Києва та додані документи, керуючись статтями 9, 123 Земельного кодексу України, Законом України „Про внесення змін до деяких законодавчих актів України щодо розмежування земель державної та комунальної власності", пунктом 34 частини 1 статті 26 Закону України „Про місцеве самоврядування в Україні", Київська міська рада

ВИРІШИЛА:

1. Надати дозвіл на розроблення проекту землеустрою щодо відведення земельної ділянки Київському комунальному об'єднанню зеленого будівництва та експлуатації зелених насаджень міста "Київзеленбуд" на Крутому узвозі у Печерському районі м. Києва орієнтовною площею 0,01 га (земельна ділянка комунальної власності територіальної громади міста Києва) в постійне користування для експлуатації та обслуговування зеленої зони на схилі згідно з план-схемою (додаток до рішення) (К-33324).

2. Контроль за виконанням цього рішення покласти на постійну комісію Київської міської ради з питань містобудування, архітектури та землекористування.

Київський міський голова В.Кличко

ПОДАННЯ:

Заступник голови Київської міської державної адміністрації — О.Спасибко

Директор Департаменту земельних ресурсів виконавчого органу Київської міської ради (Київської міської державної адміністрації) — О.Поліщук

Начальник управління аналітично-правової роботи Департаменту земельних ресурсів виконавчого органу Київської міської ради (Київської міської державної адміністрації) — А.Гавриш

ПОГОДЖЕНО:

Постійна комісія Київської міської ради з питань містобудування, архітектури та землекористування

Голова — О.Міщенко

Секретар — І.Картавий

Начальник управління правового забезпечення діяльності Київської міської ради — В. Слончак

Постійна комісія Київської міської ради з питань екологічної політики

Голова — К. Яловий

Секретар — О. Новіков

ПОЯСНЮВАЛЬНА ЗАПИСКА

№ ПЗ-31160 від 29.05.2018

до проекту рішення Київської міської ради:

Про надання дозволу на розроблення проекту землеустрою щодо відведення земельної ділянки Київському комунальному об'єднанню зеленого будівництва та експлуатації зелених насаджень міста "Київзеленбуд" на Крутому узвозі у Печерському районі м. Києва для експлуатації та обслуговування зеленої зони на схилі

До справи
№ К-33324

2 347018 311604

1. Юридична особа:

Назва	***Київське комунальне об'єднання зеленого будівництва та експлуатації зелених насаджень міста "Київзеленбуд"***
Перелік засновників (учасників) юридичної особи	***КИЇВСЬКА МІСЬКА ДЕРЖАВНА АДМІНІСТРАЦІЯ Код ЄДРПОУ засновника: 00022527 Адреса засновника: 01044, м.Київ, Шевченківський район, ВУЛИЦЯ ХРЕЩАТИК, будинок 36***
Кінцевий бенефіціарний власник (контролер)	***Відсутній***
Клопотання	***від 21.02.2018 № К-33324***

2. Відомості про земельну ділянку (кадастровий № 8000000000:76:055:0011к)

Місце розташування (адреса)	***м. Київ, р-н Печерський, узвіз Крутий***
Площа	***0,01 га***
Вид та термін користування	***Постійне користування***
Вид використання	***для експлуатації та обслуговування зеленої зони на схилі***

3. Обґрунтування прийняття рішення

На клопотання зацікавленої особи відповідно до ст. 9, 123 Земельного кодексу України та Порядку набуття прав на землю із земель комунальної власності у місті Києві, затвердженого рішенням Київради від 20.04.2017 № 241/2463, Департаментом земельних ресурсів виконавчого органу Київської міської ради (Київської міської державної адміністрації) розроблено проект рішення Київської міської ради.

4. Мета прийняття рішення.

Метою прийняття рішення є забезпечення реалізації встановленого Земельним кодексом України права особи на оформлення права користування (власності) на землю.

5. Особливі характеристики ділянки.

Наявність будівель і споруд на ділянці:

Вільна від капітальної забудови Ділянка вкрита зеленими насадженнями, має великий перепад висот.

Інші особливості:

Відповідно до Генерального плану міста територія за функціональним призначенням належить до території вулиць та доріг.
Детальний план території відсутній.
Земельна ділянка не потрапляє до Програми комплексного розвитку зеленої зони м. Києва до 2010 р. та концепції формування зелених насаджень в центральній частині міста (чинність якої подовжено до 31.12.2017), затвердженої рішенням Київської міської ради від 19.07.2005 № 806/3381.

6. Стан нормативно-правової бази у даній сфері правового регулювання.

Загальні засади та порядок отримання дозволу на розроблення документації із землеустрою визначено ст. 9, 123 Земельного кодексу України.

7. Фінансово-економічне обґрунтування.

Реалізація рішення не потребує додаткових витрат міського бюджету.

8. Прогноз соціально-економічних та інших наслідків прийняття рішення.

Наслідками прийняття розробленого проекту рішення стане:
- реалізація зацікавленою особою своїх прав щодо використання земельної ділянки;

Доповідач: директор Департаменту земельних ресурсів Поліщук О.Г.

Директор Департаменту
земельних ресурсів **Поліщук О.Г.**

57.

08/231-1899/ПР
31.05.2018

КИЇВСЬКА МІСЬКА РАДА

VI сесія VIII скликання

РІШЕННЯ

_____№_____

Про надання дозволу на розроблення проекту землеустрою щодо відведення земельних ділянок Київському комунальному об'єднанню зеленого будівництва та експлуатації зелених насаджень міста "Київзеленбуд" на вул. Генерала Алмазова у Печерському районі м. Києва для експлуатації та обслуговування зеленої зони

Київська міська рада
Департамент земельних ресурсів
Код земельної ділянки:

82:206:0002
82:210:0002
82:471:0001

Проект рішення (екз.1)
ПР-16602
до справи
К-33325

2 347015 066026

Розглянувши клопотання про надання дозволу на розроблення проекту землеустрою щодо відведення земельних ділянок Київському комунальному об'єднанню зеленого будівництва та експлуатації зелених насаджень міста "Київзеленбуд" на вул. Генерала Алмазова у Печерському районі м. Києва та додані документи, керуючись статтями 9, 123 Земельного кодексу України, Законом України „Про внесення змін до деяких законодавчих актів України щодо розмежування земель державної та комунальної власності", пунктом 34 частини 1 статті 26 Закону України „Про місцеве самоврядування в Україні", Київська міська рада

ВИРІШИЛА:

1. Надати дозвіл на розроблення проекту землеустрою щодо відведення земельних ділянок Київському комунальному об'єднанню зеленого будівництва та експлуатації зелених насаджень міста "Київзеленбуд" на вул. Генерала Алмазова у Печерському районі м. Києва орієнтовними площами 0,10 га; 0,03 га; 0,28 га (земельні ділянки комунальної власності територіальної громади міста Києва) в постійне користування для експлуатації та обслуговування зеленої зони згідно з план-схемою (додаток до рішення) (К-33325).

2. Контроль за виконанням цього рішення покласти на постійну комісію Київської міської ради з питань містобудування, архітектури та землекористування.

Київський міський голова В.Кличко

виготовлено за допомогою ПК "Кадастр" Оператор Господаренко Ярослав Петрович

ПОДАННЯ:

Заступник голови Київської міської державної адміністрації — О.Спасибко

Директор Департаменту земельних ресурсів виконавчого органу Київської міської ради (Київської міської державної адміністрації) — О.Поліщук

Начальник управління аналітично-правової роботи Департаменту земельних ресурсів виконавчого органу Київської міської ради (Київської міської державної адміністрації) — А.Гавриш

ПОГОДЖЕНО:

Постійна комісія Київської міської ради з питань містобудування, архітектури та землекористування

Голова — О.Міщенко

Секретар — І.Картавий

Начальник управління правового забезпечення діяльності Київської міської ради — В. Слончак

Постійна комісія Київської міської ради з питань екологічної політики

Голова — К. Яловий

Секретар — О. Новіков

ПОЯСНЮВАЛЬНА ЗАПИСКА

№ ПЗ-31162 від 29.05.2018

до проекту рішення Київської міської ради:

Про надання дозволу на розроблення проекту землеустрою щодо відведення земельних ділянок Київському комунальному об'єднанню зеленого будівництва та експлуатації зелених насаджень міста "Київзеленбуд" на вул. Генерала Алмазова у Печерському районі м. Києва для експлуатації та обслуговування зеленої зони

До справи
№ К-33325

2 347018 311628

1. Юридична особа:

Назва	***Київське комунальне об'єднання зеленого будівництва та експлуатації зелених насаджень міста "Київзеленбуд"***
Перелік засновників (учасників) юридичної особи	***КИЇВСЬКА МІСЬКА ДЕРЖАВНА АДМІНІСТРАЦІЯ Код ЄДРПОУ засновника: 00022527 Адреса засновника: 01044, м.Київ, Шевченківський район, ВУЛИЦЯ ХРЕЩАТИК, будинок 36***
Кінцевий бенефіціарний власник (контролер)	***Відсутній***
Клопотання	***від 21.02.2018 № К-33325***

2. Відомості про земельні ділянки (кадастрові №№ 8000000000:82:206:0002к; 8000000000:82:210:0002к; 8000000000:82:471:0001к)

Місце розташування (адреса)	***м. Київ, р-н Печерський, вул. Генерала Алмазова***
Площа	***0,10 га| 0,03 га| 0,28 га***
Вид та термін користування	***Постійне користування***
Вид використання	***для експлуатації та обслуговування зеленої зони***

3. Обґрунтування прийняття рішення

На клопотання зацікавленої особи відповідно до ст. 9, 123 Земельного кодексу України та Порядку набуття прав на землю із земель комунальної власності у місті Києві, затвердженого рішенням Київради від 20.04.2017 № 241/2463, Департаментом земельних ресурсів виконавчого органу Київської міської ради (Київської міської державної адміністрації) розроблено проект рішення Київської міської ради.

4. Мета прийняття рішення.

Метою прийняття рішення є забезпечення реалізації встановленого Земельним кодексом України права особи на оформлення права користування (власності) на землю.

5. Особливі характеристики ділянки.

Наявність будівель і споруд на ділянці:

Вільна від капітальної забудови

Інші особливості:

Земельні ділянки належать до земель комунальної власності територіальної громади міста Києва.
Відповідно до Генерального плану міста територія ділянок за функціональним призначенням належать до території вулиць та доріг (уточнюється червоними лініями).
Детальний план території відсутній.
Відповідно до Програми комплексного розвитку зеленої зони м. Києва до 2010 р. та концепції формування зелених насаджень в центральній частині міста, затвердженої рішенням Київської міської ради від 19.07.2005 № 806/3381 не потрапляють в межі зеленої зони.

6. Стан нормативно-правової бази у даній сфері правового регулювання.

Загальні засади та порядок отримання дозволу на розроблення документації із землеустрою визначено ст. 9, 123 Земельного кодексу України.

7. Фінансово-економічне обґрунтування.

Реалізація рішення не потребує додаткових витрат міського бюджету.

8. Прогноз соціально-економічних та інших наслідків прийняття рішення.

Наслідками прийняття розробленого проекту рішення стане:
- реалізація зацікавленою особою своїх прав щодо використання земельної ділянки;

Доповідач: директор Департаменту земельних ресурсів Поліщук О.Г.

Директор Департаменту
земельних ресурсів **Поліщук О.Г.**

58.

08/231-1770/ПР
23.05.2018

КИЇВСЬКА МІСЬКА РАДА

VI сесія VIII скликання

РІШЕННЯ

_____№_____

Про надання дозволу на розроблення проекту землеустрою щодо відведення земельної ділянки Київському комунальному об'єднанню зеленого будівництва та експлуатації зелених насаджень міста «Київзеленбуд» на бульв. Чоколівському у Солом'янському районі м. Києва для утримання та експлуатації скверу

Київська міська рада
Департамент земельних ресурсів
Код земельної ділянки:
72:010:0021

Проект рішення (екз.1)
ПР-16483
до справи
К-33326

2 347015 064831

Розглянувши клопотання про надання дозволу на розроблення проекту землеустрою щодо відведення земельної ділянки Київському комунальному об'єднанню зеленого будівництва та експлуатації зелених насаджень міста «Київзеленбуд» на бульв. Чоколівському у Солом'янському районі м. Києва та додані документи, керуючись статтями 9, 123 Земельного кодексу України, Законом України „Про внесення змін до деяких законодавчих актів України щодо розмежування земель державної та комунальної власності", пунктом 34 частини 1 статті 26 Закону України „Про місцеве самоврядування в Україні", Київська міська рада

ВИРІШИЛА:

1. Надати дозвіл на розроблення проекту землеустрою щодо відведення земельної ділянки Київському комунальному об'єднанню зеленого будівництва та експлуатації зелених насаджень міста «Київзеленбуд» на бульв. Чоколівському у Солом'янському районі м. Києва орієнтовною площею 1,19 га (земельна ділянка комунальної власності територіальної громади міста Києва) в постійне користування для утримання та експлуатації скверу згідно з план-схемою (додаток до рішення) (К-33326).

2. Контроль за виконанням цього рішення покласти на постійну комісію Київської міської ради з питань містобудування, архітектури та землекористування.

Київський міський голова В.Кличко

ПОДАННЯ:

Заступник голови
Київської міської державної адміністрації О. Спасибко

Директор
Департаменту земельних ресурсів
виконавчого органу Київської міської ради
(Київської міської державної адміністрації) О. Поліщук

Начальник управління аналітично-правової роботи
Департаменту земельних ресурсів
виконавчого органу Київської міської ради
(Київської міської державної адміністрації) А. Гавриш

ПОГОДЖЕНО:

Постійна комісія Київської міської ради
з питань містобудування, архітектури та землекористування

Голова О. Міщенко

Секретар І. Картавий

Начальник управління
правового забезпечення діяльності
Київської міської ради В. Слончак

Постійна комісія Київської міської ради
з питань екологічної політики

Голова К. Яловий

Секретар О. Новіков

ПОЯСНЮВАЛЬНА ЗАПИСКА

№ ПЗ-30474 від 23.03.2018

до проекту рішення Київської міської ради:

Про надання дозволу на розроблення проекту землеустрою щодо відведення земельної ділянки Київському комунальному об'єднанню зеленого будівництва та експлуатації зелених насаджень міста «Київзеленбуд» на бульв. Чоколівському у Солом'янському районі м. Києва для утримання та експлуатації скверу

До справи
№ К-33326

2 347018 304743

1. Юридична особа:

Назва	***Київське комунальне об'єднання зеленого будівництва та експлуатації зелених насаджень міста "Київзеленбуд"***
Клопотання	***від 21.02.2018 № К-33326***

2. Відомості про земельну ділянку (кадастровий № 8000000000:72:010:0021к)

Місце розташування (адреса)	***м. Київ, р-н Солом'янський, бульв. Чоколівський***
Площа	***1,19 га***
Вид та термін користування	***Постійне користування***
Вид використання	***для утримання та експлуатації скверу***

3. Обґрунтування прийняття рішення

На клопотання зацікавленої особи відповідно до ст. 9, 123 Земельного кодексу України та Порядку набуття прав на землю із земель комунальної власності у місті Києві, затвердженого рішенням Київради від 20.04.2017 № 241/2463, Департаментом земельних ресурсів виконавчого органу Київської міської ради (Київської міської державної адміністрації) розроблено проект рішення Київської міської ради.

4. Мета прийняття рішення.

Метою прийняття рішення є забезпечення реалізації встановленого Земельним кодексом України права особи на оформлення права користування (власності) на землю.

5. Особливі характеристики ділянки.

Наявність будівель і споруд на ділянці:

Забудована На частині земельної ділянки розташовані гаражі.

Інші особливості:

Згідно даних міського земельного кадастру земельна ділянка обліковується за комунальним підприємством по утриманню зелених насаджень Солом'янського району м. Києва на підставі матеріалів по встановленню зовнішніх меж землекористувань.

Земельна ділянка не потрапляє до Зеленої зони.

Червоні лінії земельну ділянку не перетинають.

6. Стан нормативно-правової бази у даній сфері правового регулювання.

Загальні засади та порядок отримання дозволу на розроблення документації із землеустрою визначено ст. 9, 123 Земельного кодексу України.

7. Фінансово-економічне обґрунтування.

Реалізація рішення не потребує додаткових витрат міського бюджету.

8. Прогноз соціально-економічних та інших наслідків прийняття рішення.

Наслідками прийняття розробленого проекту рішення стане:

- реалізація зацікавленою особою своїх прав щодо використання земельної ділянки;

Доповідач: директор Департаменту земельних ресурсів Поліщук О.Г.

Директор Департаменту
земельних ресурсів **Поліщук О.Г.**

Додаток
до рішення Київської міської ради
від _____ № _____

План-схема
до згоди на розроблення проекту землеустрою щодо відведення земельної ділянки

клопотання **- від 21.02.2018 № К-33326**

код земельної ділянки **- 72:010:0021к**

юридична/фізична особа **- Київське комунальне об'єднання зеленого будівництва та експлуатації зелених насаджень міста "Київзеленбуд"**

адреса земельної ділянки **- м. Київ, р-н Солом'янський, бульв. Чоколівський**

вид землекористування **- постійне користування**

вид використання земельної ділянки **- для утримання та експлуатації скверу**

орієнтовний розмір **- 1,19 га**

Київський міський голова Кличко В.В.

59.

08/231-2310/пр
18.07.2018

КИЇВСЬКА МІСЬКА РАДА

VI сесія VIII скликання

РІШЕННЯ

_____№_____

Про надання дозволу на розроблення проекту землеустрою щодо відведення земельної ділянки Київському комунальному об'єднанню зеленого будівництва та експлуатації зелених насаджень міста "Київзеленбуд" на вул. Михайла Грушевського, 9 у Печерському районі м. Києва для експлуатації та обслуговування зеленої зони

Київська міська рада
Департамент земельних ресурсів
Код земельної ділянки:

82:006:0018

Проект рішення (екз.1)
ПР-16899
до справи
К-33328

2 347015 068990

Розглянувши клопотання про надання дозволу на розроблення проекту землеустрою щодо відведення земельної ділянки Київському комунальному об'єднанню зеленого будівництва та експлуатації зелених насаджень міста "Київзеленбуд" на вул. Михайла Грушевського, 9 у Печерському районі м. Києва та додані документи, керуючись статтями 9, 123 Земельного кодексу України, Законом України „Про внесення змін до деяких законодавчих актів України щодо розмежування земель державної та комунальної власності", пунктом 34 частини 1 статті 26 Закону України „Про місцеве самоврядування в Україні", Київська міська рада

ВИРІШИЛА:

1. Надати дозвіл на розроблення проекту землеустрою щодо відведення земельної ділянки Київському комунальному об'єднанню зеленого будівництва та експлуатації зелених насаджень міста "Київзеленбуд" на вул. Михайла Грушевського, 9 у Печерському районі м. Києва орієнтовною площею 0,02 га (земельна ділянка комунальної власності територіальної громади міста Києва) в постійне користування для експлуатації та обслуговування зеленої зони згідно з план-схемою (додаток до рішення) (К-33328).

2. Контроль за виконанням цього рішення покласти на постійну комісію Київської міської ради з питань містобудування, архітектури та землекористування.

Київський міський голова В.Кличко

ПОДАННЯ:

Заступник голови Київської міської державної адміністрації — О.Спасибко

В.о. Директор Департаменту земельних ресурсів виконавчого органу Київської міської ради (Київської міської державної адміністрації) — В.Дворніков

Начальник управління аналітично-правової роботи Департаменту земельних ресурсів виконавчого органу Київської міської ради (Київської міської державної адміністрації) — А.Гавриш

ПОГОДЖЕНО:

Постійна комісія Київської міської ради з питань містобудування, архітектури та землекористування

Голова — О.Міщенко

Секретар — І.Картавий

Начальник управління правового забезпечення діяльності Київської міської ради — В. Слончак

Постійна комісія Київської міської ради з питань екологічної політики

Голова — К. Яловий

Секретар — О. Новіков

До справи
№ К-33328

2 347017 806965

ПОЯСНЮВАЛЬНА ЗАПИСКА

№ ПЗ-30738/1 від 26.03.2018

до проекту рішення Київської міської ради:

Про надання дозволу на розроблення проекту землеустрою щодо відведення земельної ділянки Київському комунальному об'єднанню зеленого будівництва та експлуатації зелених насаджень міста "Київзеленбуд" на вул. Михайла Грушевського, 9 у Печерському районі м. Києва для експлуатації та обслуговування зеленої зони

1. Юридична особа:

Назва	***Київське комунальне об'єднання зеленого будівництва та експлуатації зелених насаджень міста "Київзеленбуд"***
Перелік засновників (учасників) юридичної особи	***Київська міська державна адміністрація, 01044, м. Київ, Шевченківський район, вул. Хрещатик, 36***
Кінцевий бенефіціарний власник (контролер)	***відсутній***
Клопотання	***від 21.02.2018 № К-33328***

2. Відомості про земельну ділянку (кадастровий № 8000000000:82:006:0018к)

Місце розташування (адреса)	***м. Київ, р-н Печерський, вул. Михайла Грушевського, 9***
Площа	***0,02 га***
Вид та термін користування	***Постійне користування***
Вид використання	***для експлуатації та обслуговування зеленої зони***

3. Обґрунтування прийняття рішення

На клопотання зацікавленої особи відповідно до ст. 9, 123 Земельного кодексу України та Порядку набуття прав на землю із земель комунальної власності у місті Києві, затвердженого рішенням Київради від 20.04.2017 № 241/2463, Департаментом земельних ресурсів виконавчого органу Київської міської ради (Київської міської державної адміністрації) розроблено проект рішення Київської міської ради.

4. Мета прийняття рішення.

Метою прийняття рішення є забезпечення реалізації встановленого Земельним кодексом України права особи на оформлення права користування (власності) на землю.

5. Особливі характеристики ділянки.

Наявність будівель і споруд на ділянці:

Вільна від капітальної забудови

Інші особливості:

Земельна ділянка належить до земель комунальної власності територіальної громади міста Києва.
Відповідно до Генерального плану міста територія за функціональним призначенням належить до території вулиць та доріг (уточнюється червоними лініями).
Детальний план території відсутній.
Відповідно до Програми комплексного розвитку зеленої зони м. Києва до 2010 р. та концепції формування зелених насаджень в центральній частині міста (чинність якої подовжено до 31.12.2017), затвердженої рішенням Київської міської ради від 19.07.2005 № 806/3381, земельна ділянка не потрапляє в межі зеленої зони.

6. Стан нормативно-правової бази у даній сфері правового регулювання.

Загальні засади та порядок отримання дозволу на розроблення документації із землеустрою визначено ст. 9, 123 Земельного кодексу України.

7. Фінансово-економічне обґрунтування.

Реалізація рішення не потребує додаткових витрат міського бюджету.

8. Прогноз соціально-економічних та інших наслідків прийняття рішення.

Наслідками прийняття розробленого проекту рішення стане:
- реалізація зацікавленою особою своїх прав щодо використання земельної ділянки;

Доповідач: директор Департаменту земельних ресурсів Поліщук О.Г.

В.о. Директора Департаменту
земельних ресурсів

В. Двоєрніков

Поліщук О.Г.

виготовлено за допомогою ПК "Кадастр"

Оператор Кузнєцова Алла Олександрівна

Додаток
до рішення Київської міської ради
від _____ № _____

План-схема
до згоди на розроблення проекту землеустрою щодо відведення земельної ділянки

клопотання	**- від 21.02.2018 № К-33328**
код земельної ділянки	**- 82:006:0018к**
юридична/фізична особа	**- Київське комунальне об'єднання зеленого будівництва та експлуатації зелених насаджень міста "Київзеленбуд"**
адреса земельної ділянки	**- м. Київ, р-н Печерський, вул. Михайла Грушевського, 9**
вид землекористування	**- постійне користування**
вид використання земельної ділянки	**- для експлуатації та обслуговування зеленої зони**
орієнтовний розмір	**- 0,02 га**

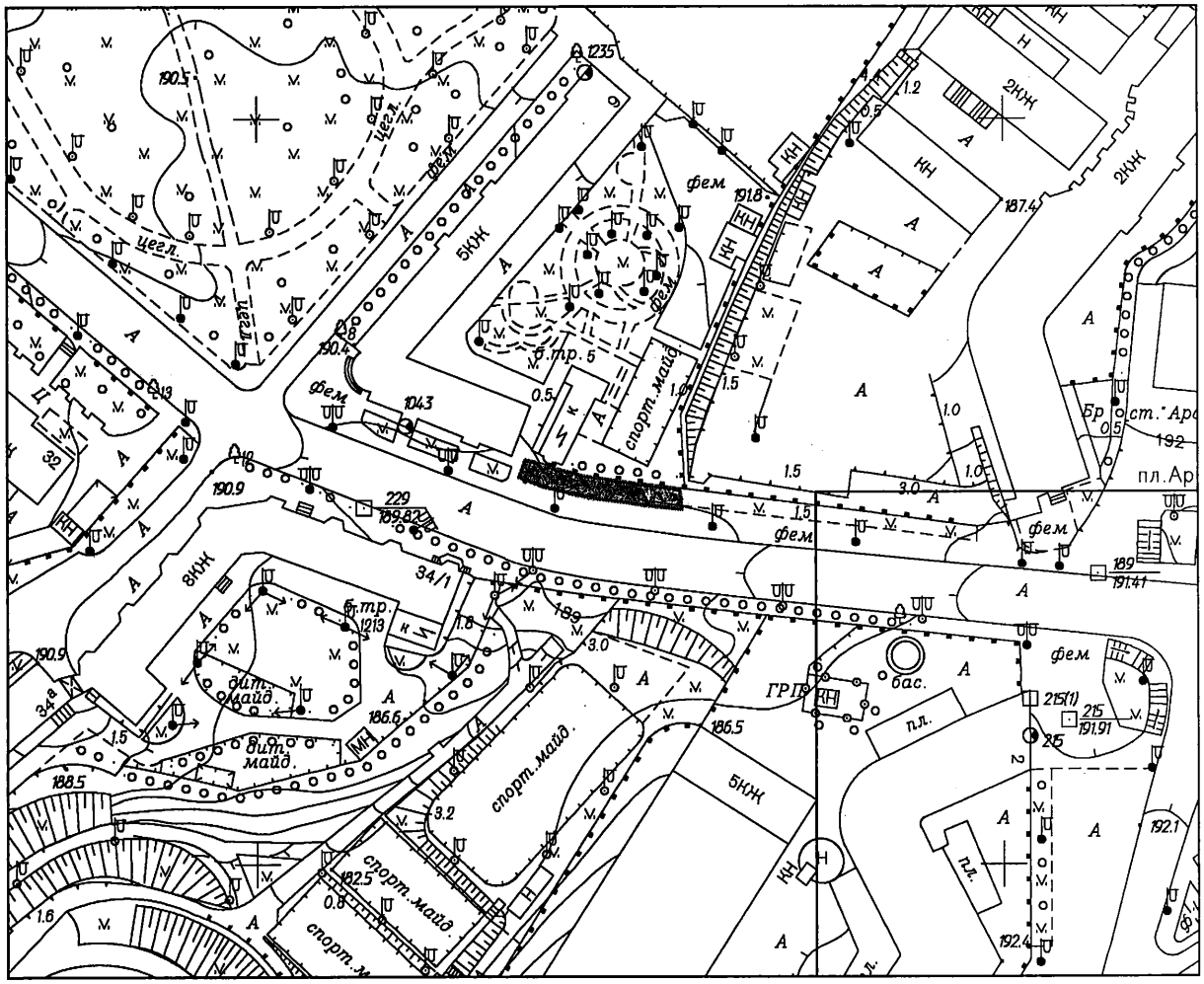

Київський міський голова Кличко В.В.

60.

08/231-1702/ПР
21.05.2018

КИЇВСЬКА МІСЬКА РАДА

VI сесія VIII скликання

РІШЕННЯ

_____№_____

Про надання дозволу на розроблення проекту землеустрою щодо відведення земельної ділянки Київському комунальному об'єднанню зеленого будівництва та експлуатації зелених насаджень міста "Київзеленбуд" на бульварі Лесі Українки у Печерському районі м. Києва для експлуатації та обслуговування зеленої зони

Київська міська рада
Департамент земельних ресурсів
Код земельної ділянки:
82:068:0186

Проект рішення (екз.1)
ПР-16398
до справи
К-33330

2 347015 063988

Розглянувши клопотання про надання дозволу на розроблення проекту землеустрою щодо відведення земельної ділянки Київському комунальному об'єднанню зеленого будівництва та експлуатації зелених насаджень міста "Київзеленбуд" на бульварі Лесі Українки у Печерському районі м. Києва та додані документи, керуючись статтями 9, 123 Земельного кодексу України, Законом України „Про внесення змін до деяких законодавчих актів України щодо розмежування земель державної та комунальної власності", пунктом 34 частини 1 статті 26 Закону України „Про місцеве самоврядування в Україні", Київська міська рада

ВИРІШИЛА:

1. Надати дозвіл на розроблення проекту землеустрою щодо відведення земельної ділянки Київському комунальному об'єднанню зеленого будівництва та експлуатації зелених насаджень міста "Київзеленбуд" на бульварі Лесі Українки у Печерському районі м. Києва орієнтовною площею 1,03 га (земельна ділянка комунальної власності територіальної громади міста Києва) в постійне користування для експлуатації та обслуговування зеленої зони згідно з план-схемою (додаток до рішення) (К-33330).

2. Контроль за виконанням цього рішення покласти на постійну комісію Київської міської ради з питань містобудування, архітектури та землекористування.

Київський міський голова В.Кличко

виготовлено за допомогою ПК "Кадастр"

Оператор Господаренко Ярослав Петрович

ПОДАННЯ:

Заступник голови Київської міської державної адміністрації — О.Спасибко

Директор Департаменту земельних ресурсів виконавчого органу Київської міської ради (Київської міської державної адміністрації) — О.Поліщук

Начальник управління аналітично-правової роботи Департаменту земельних ресурсів виконавчого органу Київської міської ради (Київської міської державної адміністрації) — А.Гавриш

ПОГОДЖЕНО:

Постійна комісія Київської міської ради з питань містобудування, архітектури та землекористування

Голова — О.Міщенко

Секретар — І.Картавий

Начальник управління правового забезпечення діяльності Київської міської ради

В. Слончак

Постійна комісія Київської міської ради з питань екологічної політики

Голова — К. Яловий

Секретар — О. Новіков

ПОЯСНЮВАЛЬНА ЗАПИСКА

№ ПЗ-30217 від 28.03.2018

до проекту рішення Київської міської ради:

Про надання дозволу на розроблення проекту землеустрою щодо відведення земельної ділянки Київському комунальному об'єднанню зеленого будівництва та експлуатації зелених насаджень міста "Київзеленбуд" на бульварі Лесі Українки у Печерському районі м. Києва для експлуатації та обслуговування зеленої зони

До справи
№ К-33330

2 347018 302176

1. Юридична особа:

Назва	***Київське комунальне об'єднання зеленого будівництва та експлуатації зелених насаджень міста "Київзеленбуд"***
Клопотання	***від 21.02.2018 № К-33330***

2. Відомості про земельну ділянку (кадастровий № 8000000000:82:068:0185к)

Місце розташування (адреса)	***м. Київ, р-н Печерський, бульв. Лесі Українки***
Площа	***1,03 га***
Вид та термін користування	***Постійне користування***
Вид використання	***для експлуатації та обслуговування зеленої зони***

3. Обґрунтування прийняття рішення

На клопотання зацікавленої особи відповідно до ст. 9, 123 Земельного кодексу України та Порядку набуття прав на землю із земель комунальної власності у місті Києві, затвердженого рішенням Київради від 20.04.2017 № 241/2463, Департаментом земельних ресурсів виконавчого органу Київської міської ради (Київської міської державної адміністрації) розроблено проект рішення Київської міської ради.

4. Мета прийняття рішення.

Метою прийняття рішення є забезпечення реалізації встановленого Земельним кодексом України права особи на оформлення права користування (власності) на землю.

5. Особливі характеристики ділянки.

Наявність будівель і споруд на ділянці:

Вільна від капітальної забудови

Інші особливості:

Земельна ділянка належить до земель комунальної власності територіальної громади міста Києва.
Відповідно до Генерального плану міста територія за функціональним призначенням належить до території громадських будівель і споруд.
Детальний план території відсутній.
Відповідно до Програми комплексного розвитку зеленої зони м. Києва до 2010 р. та концепції формування зелених насаджень в центральній частині міста, затвердженої рішенням Київської міської ради від 19.07.2005 № 806/3381, частина земельної ділянки орієнтовною площею 0,75 га потрапляє в межі зеленої зони (таблиця 2, озеленені території загального користування м. Києва, що відповідають типологічним ознакам та планувальним вимогам Печерський район, сквери, позиція 34, «На площі Лесі Українки»). Площа зеленої зони згідно з Програмою становить 1,23 га. Решта зеленої зони потрапляє в межі земельної ділянки з кадастровим номером 8000000000:82:068:0006 що надана у постійне користування Київській обласній державній адміністрації.

6. Стан нормативно-правової бази у даній сфері правового регулювання.

Загальні засади та порядок отримання дозволу на розроблення документації із землеустрою визначено ст. 9, 123 Земельного кодексу України.

7. Фінансово-економічне обґрунтування.

Реалізація рішення не потребує додаткових витрат міського бюджету.

8. Прогноз соціально-економічних та інших наслідків прийняття рішення.

Наслідками прийняття розробленого проекту рішення стане:

- реалізація зацікавленою особою своїх прав щодо використання земельної ділянки;

Доповідач: директор Департаменту земельних ресурсів Поліщук О.Г.

Директор Департаменту
земельних ресурсів **Поліщук О.Г.**

61

08/231-1809/пр
24.05.2018

КИЇВСЬКА МІСЬКА РАДА

VI сесія VIII скликання

РІШЕННЯ

_____№_____

Про надання дозволу на розроблення проекту землеустрою щодо відведення земельної ділянки Київському комунальному об'єднанню зеленого будівництва та експлуатації зелених насаджень міста "Київзеленбуд" на вул. Архітектора Вербицького, 11 у Дарницькому районі м. Києва для облаштування, експлуатації та обслуговування зелених насаджень (скверу)

Київська міська рада
Департамент земельних ресурсів
Код земельної ділянки:
90:158:0144

Проект рішення (екз.1)
ПР-16506
до справи
К-33335

2 347015 065067

Розглянувши клопотання про надання дозволу на розроблення проекту землеустрою щодо відведення земельної ділянки Київському комунальному об'єднанню зеленого будівництва та експлуатації зелених насаджень міста "Київзеленбуд" на вул. Архітектора Вербицького, 11 у Дарницькому районі м. Києва та додані документи, керуючись статтями 9, 123 Земельного кодексу України, Законом України „Про внесення змін до деяких законодавчих актів України щодо розмежування земель державної та комунальної власності", пунктом 34 частини 1 статті 26 Закону України „Про місцеве самоврядування в Україні", Київська міська рада

ВИРІШИЛА:

1. Надати дозвіл на розроблення проекту землеустрою щодо відведення земельної ділянки Київському комунальному об'єднанню зеленого будівництва та експлуатації зелених насаджень міста "Київзеленбуд" на вул. Архітектора Вербицького, 11 у Дарницькому районі м. Києва орієнтовною площею 0,19 га (земельна ділянка комунальної власності територіальної громади міста Києва) в постійне користування для облаштування, експлуатації та обслуговування зелених насаджень (скверу) згідно з план-схемою (додаток до рішення) (К-33335).

2. Контроль за виконанням цього рішення покласти на постійну комісію Київської міської ради з питань містобудування, архітектури та землекористування.

Київський міський голова В.Кличко

ПОДАННЯ:

Заступник голови Київської
міської державної адміністрації — О. Спасибко

Директор Департаменту
земельних ресурсів
виконавчого органу Київської міської ради
(Київської міської державної адміністрації) — О. Поліщук

Начальник управління аналітично-правової
роботи Департаменту земельних ресурсів
виконавчого органу Київської міської ради
(Київської міської державної адміністрації) — А. Гавриш

ПОГОДЖЕНО:

Постійна комісія Київської міської
ради з питань містобудування, архітектури
та землекористування

Голова — О. Міщенко

Секретар — І. Картавий

Постійна комісія Київської міської ради
з питань екологічної політики

Голова — К. Яловий

Секретар — О. Новіков

Начальник управління
правового забезпечення діяльності
Київської міської ради — В. Слончак

ПОЯСНЮВАЛЬНА ЗАПИСКА

№ ПЗ-30121/1 від 23.03.2018

до проекту рішення Київської міської ради:

Про надання дозволу на розроблення проекту землеустрою щодо відведення земельної ділянки Київському комунальному об'єднанню зеленого будівництва та експлуатації зелених насаджень міста "Київзеленбуд" на вул. Архітектора Вербицького, 11 у Дарницькому районі м. Києва для облаштування, експлуатації та обслуговування зелених насаджень (скверу)

До справи
№ К-33335

2 347017 805302

1. Юридична особа:

Назва	***Київське комунальне об'єднання зеленого будівництва та експлуатації зелених насаджень міста "Київзеленбуд"***
Клопотання	***від 21.02.2018 № К-33335***

2. Відомості про земельну ділянку (кадастровий № 8000000000:90:158:0144к)

Місце розташування (адреса)	***м. Київ, р-н Дарницький, вул. Архітектора Вербицького, 11***
Площа	***0,19 га***
Вид та термін користування	***Постійне користування***
Вид використання	***для облаштування, експлуатації та обслуговування зелених насаджень (скверу)***

3. Обґрунтування прийняття рішення

На клопотання зацікавленої особи відповідно до ст. 9, 123 Земельного кодексу України та Порядку набуття прав на землю із земель комунальної власності у місті Києві, затвердженого рішенням Київради від 20.04.2017 № 241/2463, Департаментом земельних ресурсів виконавчого органу Київської міської ради (Київської міської державної адміністрації) розроблено проект рішення Київської міської ради.

4. Мета прийняття рішення.

Метою прийняття рішення є забезпечення реалізації встановленого Земельним кодексом України права особи на оформлення права користування (власності) на землю.

5. Особливі характеристики ділянки.

Наявність будівель і споруд на ділянці:

Вільна від капітальної забудови

Інші особливості:

Землі комунальної власності територіальної громади міста Києва. Детальний план території не затверджений. Відповідно до Генерального плану розвитку міста Києва територія за функціональним призначенням належить до багатоповерхової житлової забудови та частково до території вулиць і доріг. Відповідно до рішення Київської міської ради від 20.12.2017 № 736/3743 земельній ділянці розташованій на вул. Архітектора Вербицького, 11, надано статус скверу, площею 0,13 га. Межа заявленої земельної ділянки визначена відповідно до доданої комунальним підприємством план-схеми(додатку до рішення Київської міської ради від 20.12.2017 № 736/3743). Площа земельної ділянки враховуючи зазначену план-схему по графічному відображенню фактично склала 0,19 га.

6. Стан нормативно-правової бази у даній сфері правового регулювання.

Загальні засади та порядок отримання дозволу на розроблення документації із землеустрою визначено ст. 9, 123 Земельного кодексу України.

7. Фінансово-економічне обґрунтування.

Реалізація рішення не потребує додаткових витрат міського бюджету.

8. Прогноз соціально-економічних та інших наслідків прийняття рішення.

Наслідками прийняття розробленого проекту рішення стане:

- реалізація зацікавленою особою своїх прав щодо використання земельної ділянки;

Доповідач: директор Департаменту земельних ресурсів Поліщук О.Г.

Директор Департаменту
земельних ресурсів **Поліщук О.Г.**

Додаток
до рішення Київської міської ради
від _____ № _____

План-схема
до згоди на розроблення проекту землеустрою щодо відведення земельної ділянки

клопотання **- від 21.02.2018 № К-33335**

код земельної ділянки **- 90:158:0144к**

юридична/фізична особа **- Київське комунальне об'єднання зеленого будівництва та експлуатації зелених насаджень міста "Київзеленбуд"**

адреса земельної ділянки **- м. Київ, р-н Дарницький, вул. Архітектора Вербицького, 11**

вид землекористування **- постійне користування**

вид використання земельної ділянки **- для облаштування, експлуатації та обслуговування зелених насаджень (скверу)**

орієнтовний розмір **- 0,19 га**

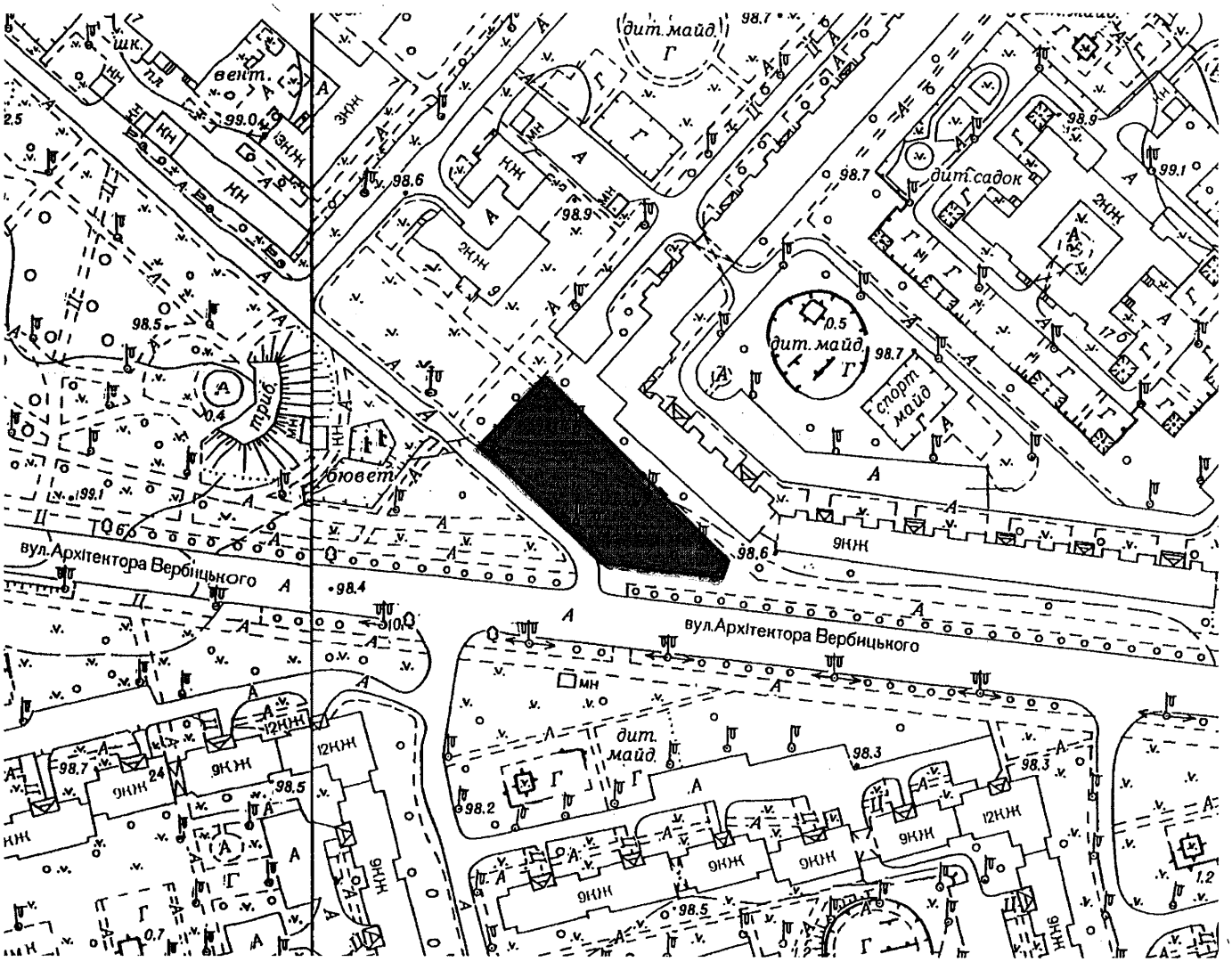

Київський міський голова Кличко В.В.

62.

08/231-1708/ПР
21.05.2018

КИЇВСЬКА МІСЬКА РАДА

VI сесія VIII скликання

РІШЕННЯ

№

Про надання дозволу на розроблення проекту землеустрою щодо відведення земельної ділянки Київському комунальному об'єднанню зеленого будівництва та експлуатації зелених насаджень міста "Київзеленбуд" у пров. Музейному у Печерському районі м. Києва для експлуатації та обслуговування зеленої зони

Київська міська рада
Департамент земельних ресурсів
Код земельної ділянки.
82:004:0003

Проект рішення (екз.1)
ПР-16405
до справи
К-33337

2 347015 064053

Розглянувши клопотання про надання дозволу на розроблення проекту землеустрою щодо відведення земельної ділянки Київському комунальному об'єднанню зеленого будівництва та експлуатації зелених насаджень міста "Київзеленбуд" у пров. Музейному у Печерському районі м. Києва та додані документи, керуючись статтями 9, 123 Земельного кодексу України, Законом України „Про внесення змін до деяких законодавчих актів України щодо розмежування земель державної та комунальної власності", пунктом 34 частини 1 статті 26 Закону України „Про місцеве самоврядування в Україні", Київська міська рада

ВИРІШИЛА:

1. Надати дозвіл на розроблення проекту землеустрою щодо відведення земельної ділянки Київському комунальному об'єднанню зеленого будівництва та експлуатації зелених насаджень міста "Київзеленбуд" у пров. Музейному у Печерському районі м. Києва орієнтовною площею 0,04 га (земельна ділянка комунальної власності територіальної громади міста Києва) в постійне користування для експлуатації та обслуговування зеленої зони згідно з план-схемою (додаток до рішення) (К-33337).

2. Контроль за виконанням цього рішення покласти на постійну комісію Київської міської ради з питань містобудування, архітектури та землекористування.

Київський міський голова В.Кличко

виготовлено за допомогою ПК "Кадастр"

Оператор Господаренко Ярослав Петрович

ПОДАННЯ:

Заступник голови Київської міської державної адміністрації — О.Спасибко

Директор Департаменту земельних ресурсів виконавчого органу Київської міської ради (Київської міської державної адміністрації) — О.Поліщук

Начальник управління аналітично-правової роботи Департаменту земельних ресурсів виконавчого органу Київської міської ради (Київської міської державної адміністрації) — А.Гавриш

ПОГОДЖЕНО:

Постійна комісія Київської міської ради з питань містобудування, архітектури та землекористування

Голова — О.Міщенко

Секретар — І.Картавий

Начальник управління правового забезпечення діяльності Київської міської ради — В. Слончак

Постійна комісія Київської міської ради з питань екологічної політики

Голова — К. Яловий

Секретар — О. Новіков

ПОЯСНЮВАЛЬНА ЗАПИСКА

№ ПЗ-30101 від 23.03.2018

до проекту рішення Київської міської ради:

Про надання дозволу на розроблення проекту землеустрою щодо відведення земельної ділянки Київському комунальному об'єднанню зеленого будівництва та експлуатації зелених насаджень міста "Київзеленбуд" у пров. Музейному у Печерському районі м. Києва для експлуатації та обслуговування зеленої зони

До справи
№ К-33337

2 347018 301018

1. Юридична особа:

Назва	***Київське комунальне об'єднання зеленого будівництва та експлуатації зелених насаджень міста "Київзеленбуд"***
Клопотання	***від 21.02.2018 № К-33337***

2. Відомості про земельну ділянку (кадастровий № 8000000000:82:004:0003к)

Місце розташування (адреса)	***м. Київ, р-н Печерський, пров. Музейний***
Площа	***0,04 га***
Вид та термін користування	***Постійне користування***
Вид використання	***для експлуатації та обслуговування зеленої зони***

3. Обґрунтування прийняття рішення

На клопотання зацікавленої особи відповідно до ст. 9, 123 Земельного кодексу України та Порядку набуття прав на землю із земель комунальної власності у місті Києві, затвердженого рішенням Київради від 20.04.2017 № 241/2463, Департаментом земельних ресурсів виконавчого органу Київської міської ради (Київської міської державної адміністрації) розроблено проект рішення Київської міської ради.

4. Мета прийняття рішення.

Метою прийняття рішення є забезпечення реалізації встановленого Земельним кодексом України права особи на оформлення права користування (власності) на землю.

5. Особливі характеристики ділянки.

Наявність будівель і споруд на ділянці:

Вільна від капітальної забудови На земельній ділянці розміщений пам'ятник В'ячеславу Чорноволу.

Інші особливості:

Земельна ділянка належить до земель комунальної власності територіальної громади міста Києва.
Відповідно до Генерального плану міста територія за функціональним призначенням належить до території вулиць та доріг (уточнюється червоними лініями).
Детальний план території відсутній.
Відповідно до Програми комплексного розвитку зеленої зони м. Києва до 2010 р. та концепції формування зелених насаджень в центральній частині міста, затвердженої рішенням Київської міської ради від 19.07.2005 № 806/3381, земельна ділянка потрапляє в межі зеленої зони (таблиця 2, озеленені території загального користування м. Києва, що відповідають типологічним ознакам та планувальним вимогам Печерський район, сквери, позиція 18, «По пров. Музейному»). Площа зеленої зони згідно з Програмою становить 0,04 га.

6. Стан нормативно-правової бази у даній сфері правового регулювання.

Загальні засади та порядок отримання дозволу на розроблення документації із землеустрою визначено ст. 9, 123 Земельного кодексу України.

7. Фінансово-економічне обґрунтування.

Реалізація рішення не потребує додаткових витрат міського бюджету.

8. Прогноз соціально-економічних та інших наслідків прийняття рішення.

Наслідками прийняття розробленого проекту рішення стане:

- реалізація зацікавленою особою своїх прав щодо використання земельної ділянки;

Доповідач: директор Департаменту земельних ресурсів Поліщук О.Г.

Директор Департаменту
земельних ресурсів **Поліщук О.Г.**

63.

08/231-1463/ПР
02.05.2018

КИЇВСЬКА МІСЬКА РАДА

VI сесія VIII скликання

РІШЕННЯ

_____№_____

Про надання дозволу на розроблення проекту землеустрою щодо відведення земельної ділянки Київському комунальному об'єднанню зеленого будівництва та експлуатації зелених насаджень міста "Київзеленбуд" на Арсенальній площі у Печерському районі м. Києва для експлуатації та обслуговування зеленої зони

Київська міська рада
Департамент земельних ресурсів
Код земельної ділянки
82:006:0044

Проект рішення (екз.1)
ПР-16190
до справи
К-33338

2 347015 061908

Розглянувши клопотання про надання дозволу на розроблення проекту землеустрою щодо відведення земельної ділянки Київському комунальному об'єднанню зеленого будівництва та експлуатації зелених насаджень міста "Київзеленбуд" на Арсенальній площі у Печерському районі м. Києва та додані документи, керуючись статтями 9, 123 Земельного кодексу України, Законом України „Про внесення змін до деяких законодавчих актів України щодо розмежування земель державної та комунальної власності", пунктом 34 частини 1 статті 26 Закону України „Про місцеве самоврядування в Україні", Київська міська рада

ВИРІШИЛА:

1. Надати дозвіл на розроблення проекту землеустрою щодо відведення земельної ділянки Київському комунальному об'єднанню зеленого будівництва та експлуатації зелених насаджень міста "Київзеленбуд" на Арсенальній площі у Печерському районі м. Києва орієнтовною площею 0,03 га (земельна ділянка комунальної власності територіальної громади міста Києва) в постійне користування для експлуатації та обслуговування зеленої зони згідно з план-схемою (додаток до рішення) (К-33338).

2. Контроль за виконанням цього рішення покласти на постійну комісію Київської міської ради з питань містобудування, архітектури та землекористування.

Київський міський голова В.Кличко

виготовлено за допомогою ПК "Кадастр"

Оператор Господаренко Ярослав Петрович

ПОДАННЯ:

Заступник голови Київської міської державної адміністрації — О.Спасибко

Директор Департаменту земельних ресурсів виконавчого органу Київської міської ради (Київської міської державної адміністрації) — О.Поліщук

Начальник управління аналітично-правової роботи Департаменту земельних ресурсів виконавчого органу Київської міської ради (Київської міської державної адміністрації) — А.Гавриш

ПОГОДЖЕНО:

Постійна комісія Київської міської ради з питань містобудування, архітектури та землекористування

Голова — О.Міщенко

Секретар — І.Картавий

Начальник управління правового забезпечення діяльності Київської міської ради — В. Слончак

Постійна комісія Київської міської ради з питань екологічної політики

Голова — К. Яловий

Секретар — О. Новіков

ПОЯСНЮВАЛЬНА ЗАПИСКА

№ ПЗ-30104 від 23.03.2018

до проекту рішення Київської міської ради:

Про надання дозволу на розроблення проекту землеустрою щодо відведення земельної ділянки Київському комунальному об'єднанню зеленого будівництва та експлуатації зелених насаджень міста "Київзеленбуд" на Арсенальній площі у Печерському районі м. Києва для експлуатації та обслуговування зеленої зони

До справи
№ К-33338

2 347018 301049

1. Юридична особа:

Назва	***Київське комунальне об'єднання зеленого будівництва та експлуатації зелених насаджень міста "Київзеленбуд"***
Клопотання	***від 21.02.2018 № К-33338***

2. Відомості про земельну ділянку (кадастровий № 8000000000:82:006:0044к)

Місце розташування (адреса)	***м. Київ, р-н Печерський, площа Арсенальна***
Площа	***0,03 га***
Вид та термін користування	***Постійне користування***
Вид використання	***для експлуатації та обслуговування зеленої зони***

3. Обґрунтування прийняття рішення

На клопотання зацікавленої особи відповідно до ст. 9, 123 Земельного кодексу України та Порядку набуття прав на землю із земель комунальної власності у місті Києві, затвердженого рішенням Київради від 20.04.2017 № 241/2463, Департаментом земельних ресурсів виконавчого органу Київської міської ради (Київської міської державної адміністрації) розроблено проект рішення Київської міської ради.

4. Мета прийняття рішення.

Метою прийняття рішення є забезпечення реалізації встановленого Земельним кодексом України права особи на оформлення права користування (власності) на землю.

5. Особливі характеристики ділянки.

Наявність будівель і споруд на ділянці:

Вільна від капітальної забудови

Інші особливості:

Земельна ділянка належить до земель комунальної власності територіальної громади міста Києва.
Земельна ділянка вільна від забудови.
Відповідно до Генерального плану міста територія за функціональним призначенням належить до території вулиць та доріг (уточнюється червоними лініями).
Детальний план території відсутній.
Відповідно до Програми комплексного розвитку зеленої зони м. Києва до 2010 р. та концепції формування зелених насаджень в центральній частині міста, затвердженої рішенням Київської міської ради від 19.07.2005 № 806/3381, земельна ділянка не потрапляє в межі зеленої зони.

6. Стан нормативно-правової бази у даній сфері правового регулювання.

Загальні засади та порядок отримання дозволу на розроблення документації із землеустрою визначено ст. 9, 123 Земельного кодексу України.

7. Фінансово-економічне обґрунтування.

Реалізація рішення не потребує додаткових витрат міського бюджету.

8. Прогноз соціально-економічних та інших наслідків прийняття рішення.

Наслідками прийняття розробленого проекту рішення стане:

- реалізація зацікавленою особою своїх прав щодо використання земельної ділянки;

Доповідач: директор Департаменту земельних ресурсів Поліщук О.Г.

Директор Департаменту
земельних ресурсів **Поліщук О.Г.**

Додаток
до рішення Київської міської ради
від _____ № _____

План-схема
до згоди на розроблення проекту землеустрою щодо відведення земельної ділянки

клопотання	**- від 21.02.2018 № К-33338**
код земельної ділянки	**- 82:006:0044к**
юридична/фізична особа	**- Київське комунальне об'єднання зеленого будівництва та експлуатації зелених насаджень міста "Київзеленбуд"**
адреса земельної ділянки	**- м. Київ, р-н Печерський, площа Арсенальна**
вид землекористування	**- постійне користування**
вид використання земельної ділянки	**- для експлуатації та обслуговування зеленої зони**
орієнтовний розмір	**- 0,03 га**

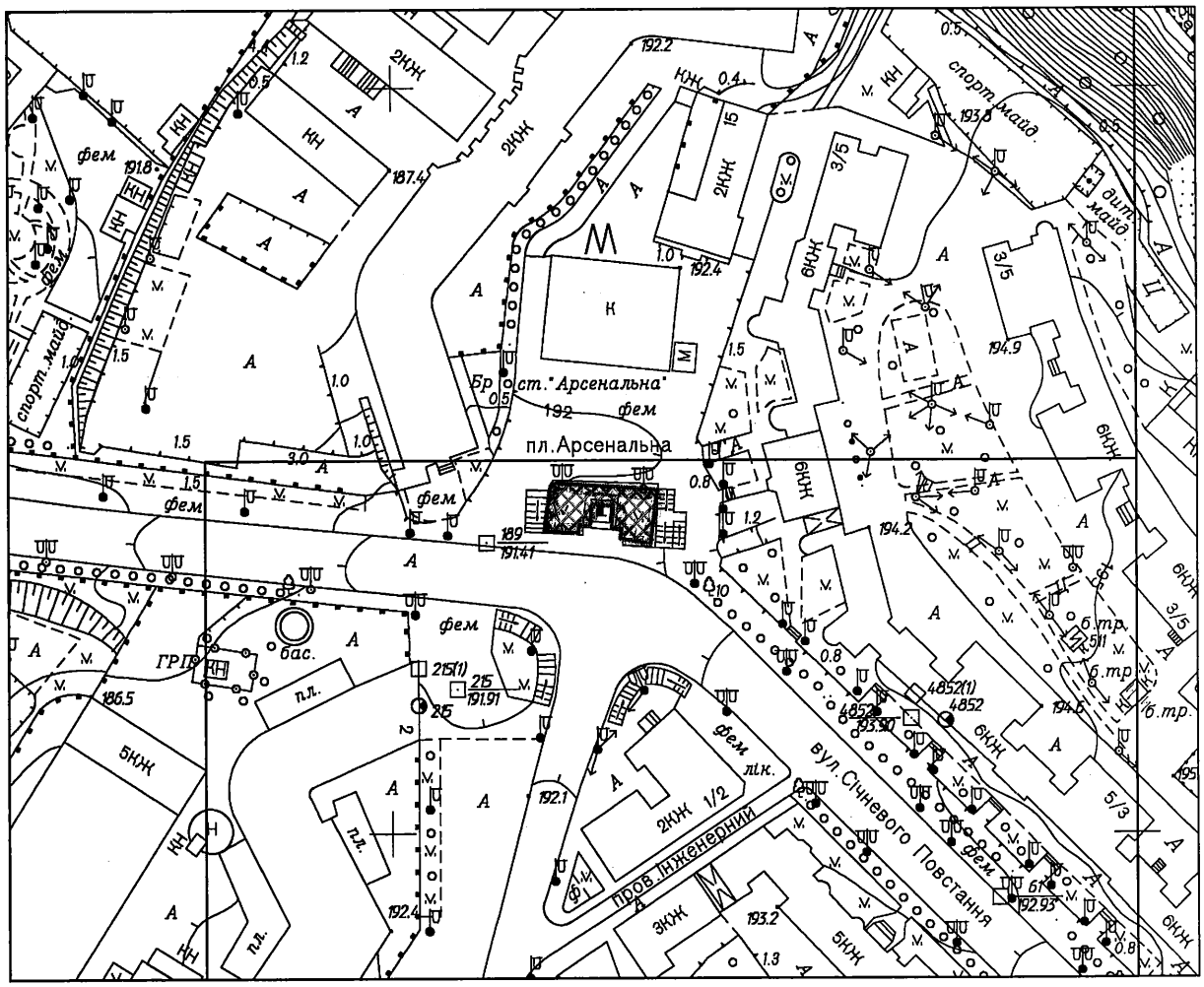

Київський міський голова Кличко В.В.

64.

08/231-1462/ПР
02.05.2018

КИЇВСЬКА МІСЬКА РАДА

VI сесія VIII скликання

РІШЕННЯ

_____№_____

Про надання дозволу на розроблення проекту землеустрою щодо відведення земельної ділянки Київському комунальному об'єднанню зеленого будівництва та експлуатації зелених насаджень міста "Київзеленбуд" на вул. Миколи Закревського, 30-42 у Деснянському районі м. Києва для утримання та благоустрою зелених зон і зелених насаджень та обслуговування території скверу

Київська міська рада
Департамент земельних ресурсів
Код земельної ділянки:
62:017:0096

Проект рішення (екз.1)
ПР-16231
до справи
К-33339

2 347015 062318

Розглянувши клопотання про надання дозволу на розроблення проекту землеустрою щодо відведення земельної ділянки Київському комунальному об'єднанню зеленого будівництва та експлуатації зелених насаджень міста "Київзеленбуд" на вул. Миколи Закревського, 30-42 у Деснянському районі м. Києва та додані документи, керуючись статтями 9, 123 Земельного кодексу України, Законом України „Про внесення змін до деяких законодавчих актів України щодо розмежування земель державної та комунальної власності", пунктом 34 частини 1 статті 26 Закону України „Про місцеве самоврядування в Україні", Київська міська рада

ВИРІШИЛА:

1. Надати дозвіл на розроблення проекту землеустрою щодо відведення земельної ділянки Київському комунальному об'єднанню зеленого будівництва та експлуатації зелених насаджень міста "Київзеленбуд" на вул. Миколи Закревського, 30-42 у Деснянському районі м. Києва орієнтовною площею 2,0 га (земельна ділянка комунальної власності територіальної громади міста Києва) в постійне користування для утримання та благоустрою зелених зон і зелених насаджень та обслуговування території скверу згідно з план-схемою (додаток до рішення) (К-33339).

виготовлено за допомогою ПК "Кадастр"

Оператор Єрошева Вікторія Василівна

2. Контроль за виконанням цього рішення покласти на постійну комісію Київської міської ради з питань містобудування, архітектури та землекористування.

Київський міський голова В.Кличко

ПОДАННЯ:

Заступник голови
виконавчого органу Київської міської ради
(Київської міської державної адміністрації) О. Спасибко

Директор Департаменту земельних ресурсів
виконавчого органу Київської міської ради
(Київської міської державної адміністрації) О. Поліщук

Начальник управління аналітично-правової
роботи Департаменту земельних ресурсів
виконавчого органу Київської міської ради
(Київської міської державної адміністрації) А. Гавриш

ПОГОДЖЕНО:

Постійна комісія Київської міської ради
з питань містобудування, архітектури та
землекористування

Голова комісії О.Міщенко

Секретар комісії І.Картавий

Начальник управління
правового забезпечення діяльності
Київської міської ради В.Слончак

Постійна комісія Київської міської ради
з питань екологічної політики

Голова К. Яловий

Секретар О. Новіков

ПОЯСНЮВАЛЬНА ЗАПИСКА

№ ПЗ-30272 від 30.03.2018

до проекту рішення Київської міської ради:

Про надання дозволу на розроблення проекту землеустрою щодо відведення земельної ділянки Київському комунальному об'єднанню зеленого будівництва та експлуатації зелених насаджень міста "Київзеленбуд" на вул. Миколи Закревського, 30-42 у Деснянському районі м. Києва для утримання та благоустрою зелених зон і зелених насаджень та обслуговування території скверу

До справи

№ К-33339

2 347018 302725

1. Юридична особа:

Назва	***Київське комунальне об'єднання зеленого будівництва та експлуатації зелених насаджень міста "Київзеленбуд"***
Клопотання	***від 22.02.2018 № К-33339***

2. Відомості про земельну ділянку (кадастровий № 8000000000:62:017:0096к)

Місце розташування (адреса)	***м. Київ, р-н Деснянський, вул. Миколи Закревського, 30-42***
Площа	***2,0 га***
Вид та термін користування	***Постійне користування***
Вид використання	***для утримання та благоустрою зелених зон і зелених насаджень та обслуговування території скверу***

3. Обґрунтування прийняття рішення

На клопотання зацікавленої особи відповідно до ст. 9, 123 Земельного кодексу України та Порядку набуття прав на землю із земель комунальної власності у місті Києві, затвердженого рішенням Київради від 20.04.2017 № 241/2463, Департаментом земельних ресурсів виконавчого органу Київської міської ради (Київської міської державної адміністрації) розроблено проект рішення Київської міської ради.

4. Мета прийняття рішення.

Метою прийняття рішення є забезпечення реалізації встановленого Земельним кодексом України права особи на оформлення права користування (власності) на землю.

5. Особливі характеристики ділянки.

Наявність будівель і споруд на ділянці:

Вільна від капітальної забудови

Інші особливості:

Рішенням Київради від 17.02.2015 № 81/946 земельній ділянці площею 2,0 га надано статус скверу.
Земельна ділянка входить до озеленених територій загального користування відповідно до Програми комплексного розвитку зеленої зони м. Києва до 2010 р. та концепції формування зелених насаджень в центральній частині міста, яку затверджено рішенням Київської міської ради від 19.07.2005 № 806/3381.
Відповідно до Генерального плану м. Києва до 2020 року, земельна ділянка за функціональним призначенням належить до комунально-складської зони та зеленої захисної території.
Відводиться із земель комунальної власності територіальної громади міста Києва.
Детальний план території відсутній.

6. Стан нормативно-правової бази у даній сфері правового регулювання.

Загальні засади та порядок отримання дозволу на розроблення документації із землеустрою визначено ст. 9, 123 Земельного кодексу України.

7. Фінансово-економічне обґрунтування.

Реалізація рішення не потребує додаткових витрат міського бюджету.

8. Прогноз соціально-економічних та інших наслідків прийняття рішення.

Наслідками прийняття розробленого проекту рішення стане:
- реалізація зацікавленою особою своїх прав щодо використання земельної ділянки;

Доповідач: директор Департаменту земельних ресурсів Поліщук О.Г.

Директор Департаменту
земельних ресурсів **Поліщук О.Г.**

Додаток
до рішення Київської міської ради
від _____ № _____

План-схема
до згоди на розроблення проекту землеустрою щодо відведення земельної ділянки

клопотання **- від 22.02.2018 № К-33339**

код земельної ділянки **- 62:017:0096к**

юридична/фізична особа **- Київське комунальне об'єднання зеленого будівництва та експлуатації зелених насаджень міста "Київзеленбуд"**

адреса земельної ділянки **- м. Київ, р-н Деснянський, вул. Миколи Закревського, 30-42**

вид землекористування **- постійне користування**

вид використання земельної ділянки **- для утримання та благоустрою зелених зон і зелених насаджень та обслуговування території скверу**

орієнтовний розмір **- 2,0 га**

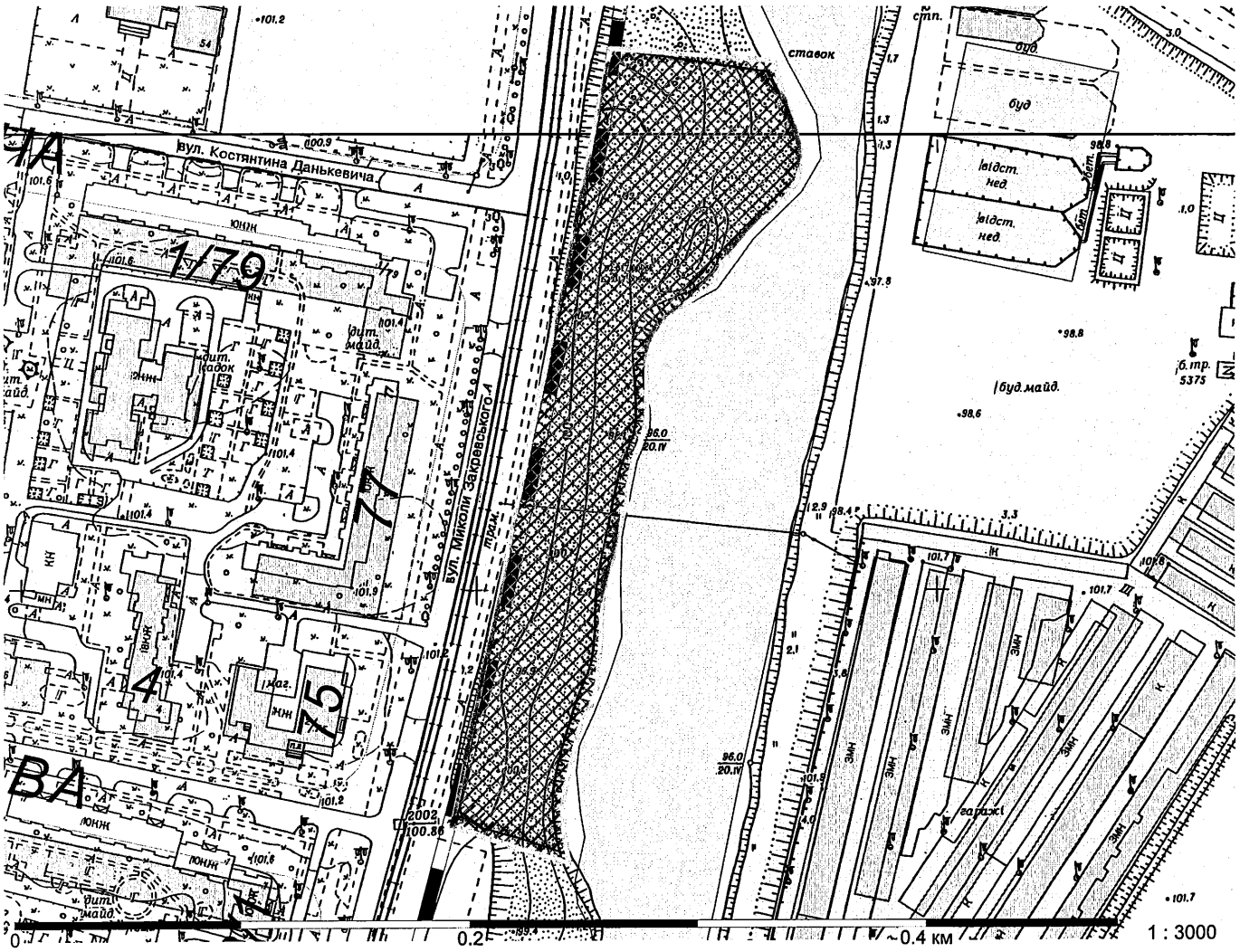

Київський міський голова Кличко В.В.

65

08/231-1761/ПР
22.05.2018

КИЇВСЬКА МІСЬКА РАДА

VI сесія VIII скликання

РІШЕННЯ

_____№_____

Про надання дозволу на розроблення проекту землеустрою щодо відведення земельної ділянки Київському комунальному об'єднанню зеленого будівництва та експлуатації зелених насаджень міста "Київзеленбуд" на вул. Княжий Затон, 4 у Дарницькому районі м. Києва для облаштування, експлуатації та обслуговування зелених насаджень (сквер)

Київська міська рада
Департамент земельних ресурсів
Код земельної ділянки:
90:004:0113

Проект рішення (екз.1)
ПР-16467
до справи
К-33342

2 347015 064671

Розглянувши клопотання про надання дозволу на розроблення проекту землеустрою щодо відведення земельної ділянки Київському комунальному об'єднанню зеленого будівництва та експлуатації зелених насаджень міста "Київзеленбуд" на вул. Княжий Затон, 4 у Дарницькому районі м. Києва та додані документи, керуючись статтями 9, 123 Земельного кодексу України, Законом України „Про внесення змін до деяких законодавчих актів України щодо розмежування земель державної та комунальної власності", пунктом 34 частини 1 статті 26 Закону України „Про місцеве самоврядування в Україні", Київська міська рада

ВИРІШИЛА:

1. Надати дозвіл на розроблення проекту землеустрою щодо відведення земельної ділянки Київському комунальному об'єднанню зеленого будівництва та експлуатації зелених насаджень міста "Київзеленбуд" на вул. Княжий Затон, 4 у Дарницькому районі м. Києва орієнтовною площею 0,13 га (земельна ділянка комунальної власності територіальної громади міста Києва) в постійне користування для облаштування, експлуатації та обслуговування зелених насаджень (сквер) згідно з план-схемою (додаток до рішення) (К-33342).

2. Контроль за виконанням цього рішення покласти на постійну комісію Київської міської ради з питань містобудування, архітектури та землекористування.

Київський міський голова В.Кличко

ПОДАННЯ:

Заступник голови Київської
міської державної адміністрації — О. Спасибко

Директор Департаменту
земельних ресурсів
виконавчого органу Київської міської ради
(Київської міської державної адміністрації) — О. Поліщук

Начальник управління аналітично-правової
роботи Департаменту земельних ресурсів
виконавчого органу Київської міської ради
(Київської міської державної адміністрації) — А. Гавриш

ПОГОДЖЕНО:

Постійна комісія Київської міської
ради з питань містобудування, архітектури
та землекористування

Голова — О. Міщенко

Секретар — І. Картавий

Постійна комісія Київської міської ради
з питань екологічної політики

Голова — К. Яловий

Секретар — О. Новіков

Начальник управління
правового забезпечення діяльності
Київської міської ради — В. Слончак

ПОЯСНЮВАЛЬНА ЗАПИСКА

№ ПЗ-30128 від 23.03.2018

до проекту рішення Київської міської ради:

Про надання дозволу на розроблення проекту землеустрою щодо відведення земельної ділянки Київському комунальному об'єднанню зеленого будівництва та експлуатації зелених насаджень міста "Київзеленбуд" на вул. Княжий Затон, 4 у Дарницькому районі м. Києва для облаштування, експлуатації та обслуговування зелених насаджень (сквер)

До справи
№ К-33342

2 347018 301285

1. Юридична особа:

Назва	***Київське комунальне об'єднання зеленого будівництва та експлуатації зелених насаджень міста "Київзеленбуд"***
Клопотання	***від 22.02.2018 № К-33342***

2. Відомості про земельну ділянку (кадастровий № 8000000000:90:004:0113к)

Місце розташування (адреса)	***м. Київ, р-н Дарницький, вул. Княжий Затон, 4***
Площа	***0,13 га***
Вид та термін користування	***Постійне користування***
Вид використання	***для облаштування, експлуатації та обслуговування зелених насаджень (сквер)***

3. Обґрунтування прийняття рішення

На клопотання зацікавленої особи відповідно до ст. 9, 123 Земельного кодексу України та Порядку набуття прав на землю із земель комунальної власності у місті Києві, затвердженого рішенням Київради від 20.04.2017 № 241/2463, Департаментом земельних ресурсів виконавчого органу Київської міської ради (Київської міської державної адміністрації) розроблено проект рішення Київської міської ради.

4. Мета прийняття рішення.

Метою прийняття рішення є забезпечення реалізації встановленого Земельним кодексом України права особи на оформлення права користування (власності) на землю.

5. Особливі характеристики ділянки.

Наявність будівель і споруд на ділянці:

Вільна від капітальної забудови

Інші особливості:

Землі комунальної власності територіальної громади міста Києва. Детальний план території не затверджений. Відповідно до Генерального плану розвитку міста Києва територія за функціональним призначенням належить до багатоповерхової житлової забудови. Відповідно до рішення Київської міської ради від .28.11.2017 № 533/3540 земельній ділянці розташованій на вул. Княжий Затон, 4, надано статус скверу. Межа заявленої земельної ділянки визначена відповідно до доданої комунальним об'єднанням план-схеми.

6. Стан нормативно-правової бази у даній сфері правового регулювання.

Загальні засади та порядок отримання дозволу на розроблення документації із землеустрою визначено ст. 9, 123 Земельного кодексу України.

7. Фінансово-економічне обґрунтування.

Реалізація рішення не потребує додаткових витрат міського бюджету.

8. Прогноз соціально-економічних та інших наслідків прийняття рішення.

Наслідками прийняття розробленого проекту рішення стане:

- реалізація зацікавленою особою своїх прав щодо використання земельної ділянки;

Доповідач: директор Департаменту земельних ресурсів Поліщук О.Г.

Директор Департаменту
земельних ресурсів **Поліщук О.Г.**

Додаток
до рішення Київської міської ради
від _____ № _____

План-схема
до згоди на розроблення проекту землеустрою щодо відведення земельної ділянки

клопотання	**- від 22.02.2018 № К-33342**
код земельної ділянки	**- 90:004:0113к**
юридична/фізична особа	**- Київське комунальне об'єднання зеленого будівництва та експлуатації зелених насаджень міста "Київзеленбуд"**
адреса земельної ділянки	**- м. Київ, р-н Дарницький, вул. Княжий Затон, 4**
вид землекористування	**- постійне користування**
вид використання земельної ділянки	**- для облаштування, експлуатації та обслуговування зелених насаджень (сквер)**
орієнтовний розмір	**- 0,13 га**

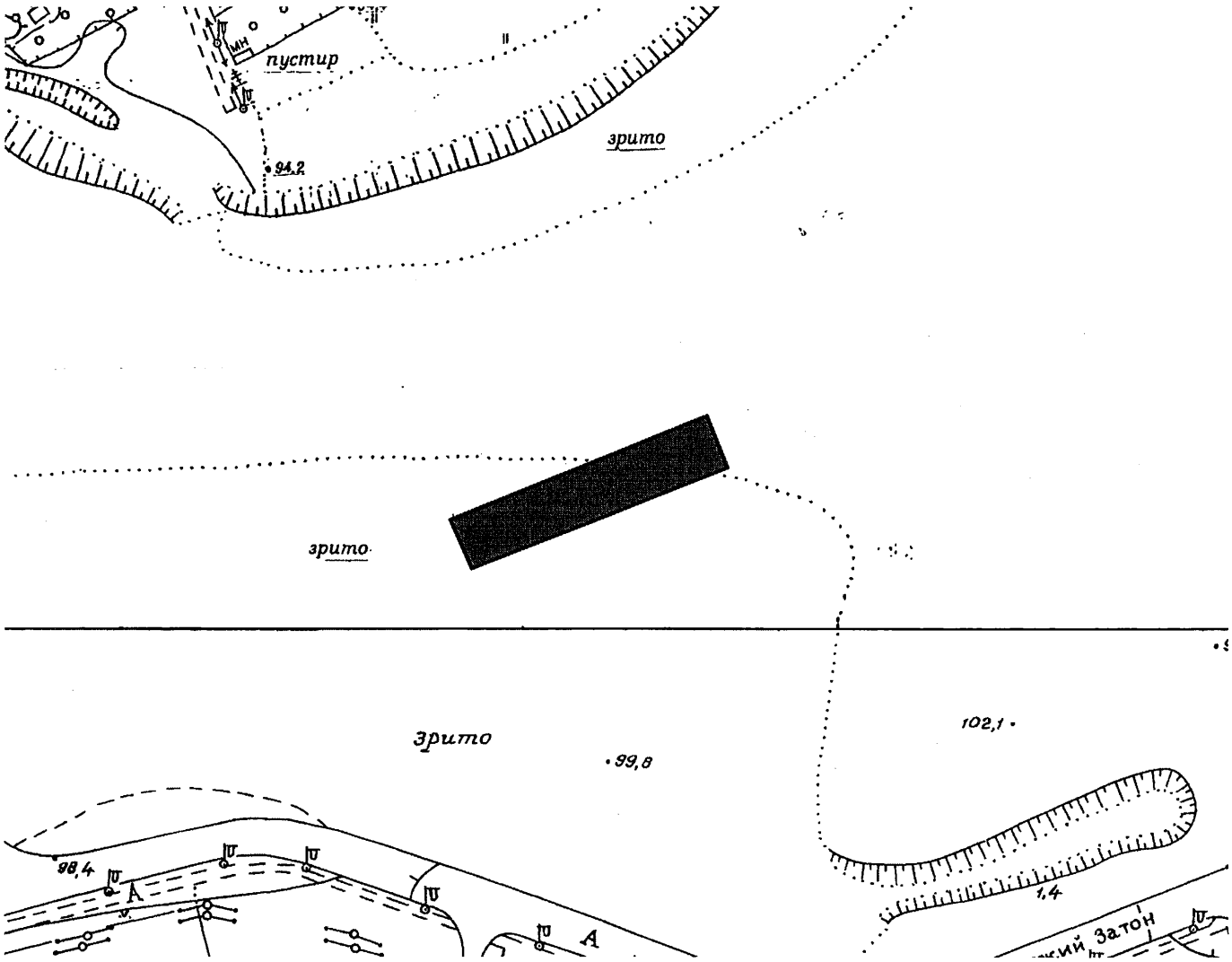

Київський міський голова Кличко В.В.

66.

08/231-1811/ПР
24.05.2018

КИЇВСЬКА МІСЬКА РАДА

VI сесія VIII скликання

РІШЕННЯ

_____№_____

Про надання дозволу на розроблення проекту землеустрою щодо відведення земельної ділянки Київському комунальному об'єднанню зеленого будівництва та експлуатації зелених насаджень міста "Київзеленбуд" на вул. Вишняківській, 12 у Дарницькому районі м. Києва для облаштування, експлуатації та обслуговування зелених насаджень (сквер)

Київська міська рада
Департамент земельних ресурсів
Код земельної ділянки:
90:292:0147

Проект рішення (екз.1)
ПР-16504
до справи
К-33343

2 347015 065043

Розглянувши клопотання про надання дозволу на розроблення проекту землеустрою щодо відведення земельної ділянки Київському комунальному об'єднанню зеленого будівництва та експлуатації зелених насаджень міста "Київзеленбуд" на вул. Вишняківській, 12 у Дарницькому районі м. Києва та додані документи, керуючись статтями 9, 123 Земельного кодексу України, Законом України „Про внесення змін до деяких законодавчих актів України щодо розмежування земель державної та комунальної власності", пунктом 34 частини 1 статті 26 Закону України „Про місцеве самоврядування в Україні", Київська міська рада

ВИРІШИЛА:

1. Надати дозвіл на розроблення проекту землеустрою щодо відведення земельної ділянки Київському комунальному об'єднанню зеленого будівництва та експлуатації зелених насаджень міста "Київзеленбуд" на вул. Вишняківській, 12 у Дарницькому районі м. Києва орієнтовною площею 0,30 га (земельна ділянка комунальної власності територіальної громади міста Києва) в постійне користування для облаштування, експлуатації та обслуговування зелених насаджень (сквер) згідно з план-схемою (додаток до рішення) (К-33343).

2. Контроль за виконанням цього рішення покласти на постійну комісію Київської міської ради з питань містобудування, архітектури та землекористування.

Київський міський голова В.Кличко

ПОДАННЯ:

Заступник голови Київської
міської державної адміністрації — О. Спасибко

Директор Департаменту
земельних ресурсів
виконавчого органу Київської міської ради
(Київської міської державної адміністрації) — О. Поліщук

Начальник управління аналітично-правової
роботи Департаменту земельних ресурсів
виконавчого органу Київської міської ради
(Київської міської державної адміністрації) — А. Гавриш

ПОГОДЖЕНО:

Постійна комісія Київської міської
ради з питань містобудування, архітектури
та землекористування

Голова — О. Міщенко

Секретар — І. Картавий

Постійна комісія Київської міської ради
з питань екологічної політики

Голова — К. Яловий

Секретар — О. Новіков

Начальник управління
правового забезпечення діяльності
Київської міської ради — В. Слончак

ПОЯСНЮВАЛЬНА ЗАПИСКА

№ ПЗ-30173 від 27.03.2018

до проекту рішення Київської міської ради:

Про надання дозволу на розроблення проекту землеустрою щодо відведення земельної ділянки Київському комунальному об'єднанню зеленого будівництва та експлуатації зелених насаджень міста "Київзеленбуд" на вул. Вишняківській, 12 у Дарницькому районі м. Києва для облаштування, експлуатації та обслуговування зелених насаджень (сквер)

До справи
№ К-33343

2 347018 301735

1. Юридична особа:

Назва	***Київське комунальне об'єднання зеленого будівництва та експлуатації зелених насаджень міста "Київзеленбуд"***
Клопотання	***від 22.02.2018 № К-33343***

2. Відомості про земельну ділянку (кадастровий № 8000000000:90:292:0147к)

Місце розташування (адреса)	***м. Київ, р-н Дарницький, вул. Вишняківська, 12***
Площа	***0,30 га***
Вид та термін користування	***Постійне користування***
Вид використання	***для облаштування, експлуатації та обслуговування зелених насаджень (сквер)***

3. Обґрунтування прийняття рішення

На клопотання зацікавленої особи відповідно до ст. 9, 123 Земельного кодексу України та Порядку набуття прав на землю із земель комунальної власності у місті Києві, затвердженого рішенням Київради від 20.04.2017 № 241/2463, Департаментом земельних ресурсів виконавчого органу Київської міської ради (Київської міської державної адміністрації) розроблено проект рішення Київської міської ради.

4. Мета прийняття рішення.

Метою прийняття рішення є забезпечення реалізації встановленого Земельним кодексом України права особи на оформлення права користування (власності) на землю.

5. Особливі характеристики ділянки.

Наявність будівель і споруд на ділянці:

Вільна від капітальної забудови

Інші особливості:

Землі комунальної власності територіальної громади міста Києва. Детальний план території затверджений, по ДПТ зелені насадження загального користування. Відповідно до Генерального плану розвитку м. Києва за функціональним призначенням належить до території багатоповерхової житлової забудови. Відповідно до рішення Київської міської ради від 06.04.2017 № 131/2353 земельній ділянці розташованій на вул. Вишняківській, 12, надано статус скверу. Пунктом 2.1 зазначеного рішення Київському комунальному об'єднанню зеленого будівництва та експлуатації зелених насаджень міста "Київзеленбуд" визначено здійснити організаційно-правові заходи щодо благоустрою земельної ділянки та здійснити організаційно-правові заходи щодо оформлення права постійного користування. Проект рішення про надання дозволу на розроблення документації із землеустрою підготовлено площею 0,30 га із врахуванням план-схеми земельної ділянки доданої до клопотання та існуючої ситуації на момент опрацювання клопотання.

6. Стан нормативно-правової бази у даній сфері правового регулювання.

Загальні засади та порядок отримання дозволу на розроблення документації із землеустрою визначено ст. 9, 123 Земельного кодексу України.

7. Фінансово-економічне обґрунтування.

Реалізація рішення не потребує додаткових витрат міського бюджету.

8. Прогноз соціально-економічних та інших наслідків прийняття рішення.

Наслідками прийняття розробленого проекту рішення стане:

- реалізація зацікавленою особою своїх прав щодо використання земельної ділянки;

Доповідач: директор Департаменту земельних ресурсів Поліщук О.Г.

Директор Департаменту
земельних ресурсів **Поліщук О.Г.**

Додаток
до рішення Київської міської ради
від _____ № _____

План-схема
до згоди на розроблення проекту землеустрою щодо відведення земельної ділянки

клопотання	**- від 22.02.2018 № К-33343**
код земельної ділянки	**- 90:292:0147к**
юридична/фізична особа	**- Київське комунальне об'єднання зеленого будівництва та експлуатації зелених насаджень міста "Київзеленбуд"**
адреса земельної ділянки	**- м. Київ, р-н Дарницький, вул. Вишняківська, 12**
вид землекористування	**- постійне користування**
вид використання земельної ділянки	**- для облаштування, експлуатації та обслуговування зелених насаджень (сквер)**
орієнтовний розмір	**- 0,30 га**

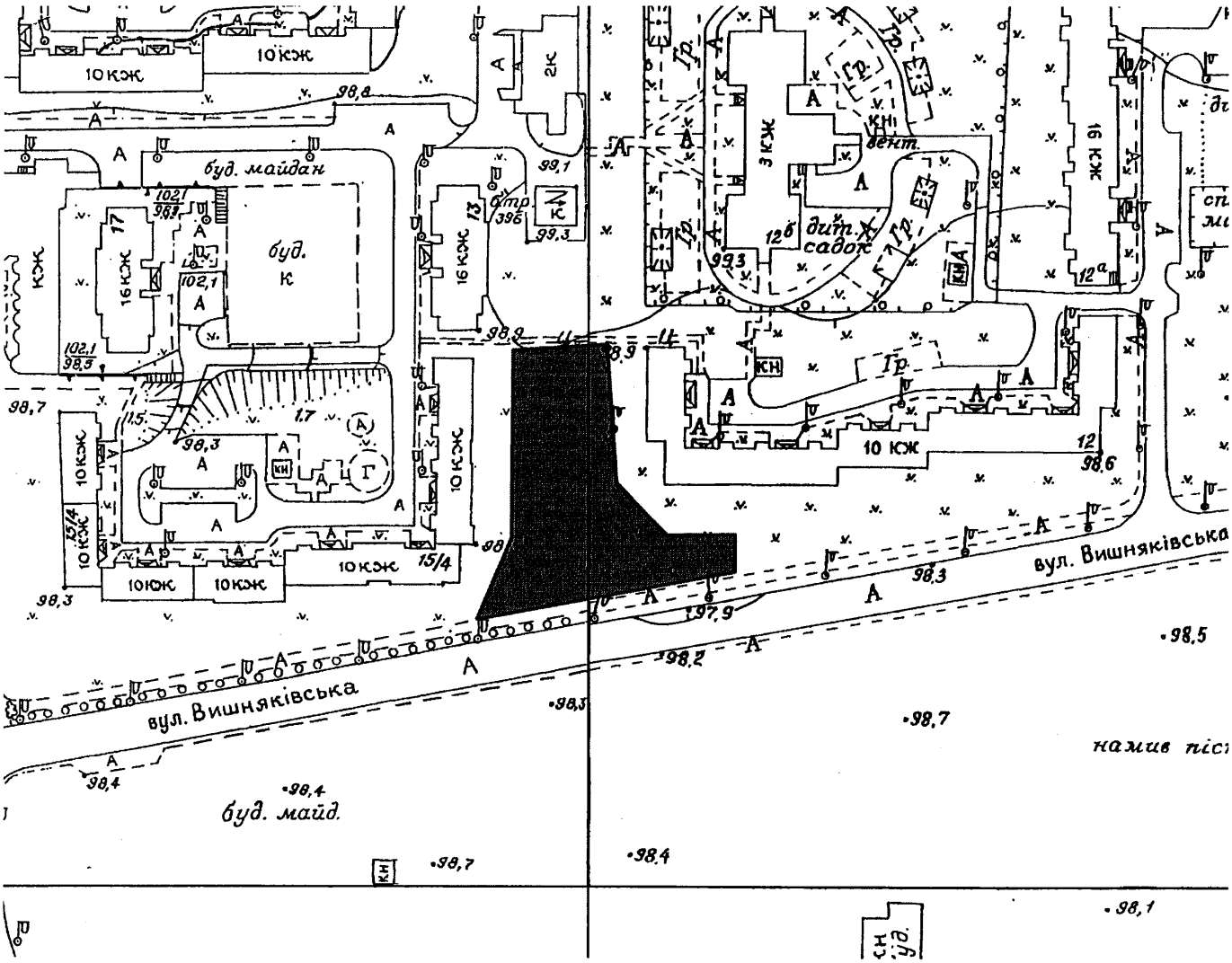

Київський міський голова Кличко В.В.

67.

08/231-1480/ПР
03.05.2018

КИЇВСЬКА МІСЬКА РАДА

VI сесія VIII скликання

РІШЕННЯ

_____№_____

Про надання дозволу на розроблення проекту землеустрою щодо відведення земельної ділянки Київському комунальному об'єднанню зеленого будівництва та експлуатації зелених насаджень міста "Київзеленбуд" між будинками 7-а, 9-а на вул. Академіка Туполєва у Святошинському районі м.Києва для експлуатації скверу

Київська міська рада
Департамент земельних ресурсів
Код земельної ділянки
75:385:0048

Проект рішення (екз.1)
ПР-16249
до справи
К-33344

2 347015 062493

Розглянувши клопотання про надання дозволу на розроблення проекту землеустрою щодо відведення земельної ділянки Київському комунальному об'єднанню зеленого будівництва та експлуатації зелених насаджень міста "Київзеленбуд" між будинками 7-а, 9-а на вул. Академіка Туполєва у Святошинському районі м.Києва та додані документи, керуючись статтями 9, 123 Земельного кодексу України, Законом України „Про внесення змін до деяких законодавчих актів України щодо розмежування земель державної та комунальної власності", пунктом 34 частини 1 статті 26 Закону України „Про місцеве самоврядування в Україні", Київська міська рада

ВИРІШИЛА:

1. Надати дозвіл на розроблення проекту землеустрою щодо відведення земельної ділянки Київському комунальному об'єднанню зеленого будівництва та експлуатації зелених насаджень міста "Київзеленбуд" між будинками 7-а, 9-а на вул. Академіка Туполєва у Святошинському районі м.Києва орієнтовною площею 0,40 га (земельна ділянка комунальної власності територіальної громади міста Києва) в постійне користування для експлуатації скверу згідно з план-схемою (додаток до рішення) (К-33344).

2. Контроль за виконанням цього рішення покласти на постійну комісію Київської міської ради з питань містобудування, архітектури та землекористування.

Київський міський голова В.Кличко

ПОДАННЯ:

Заступник голови
Київської міської державної адміністрації О. Спасибко

Директор Департаменту земельних
ресурсів виконавчого органу Київської
міської ради (Київської міської державної
адміністрації) О. Поліщук

Начальник управління аналітично-правової роботи
Департаменту земельних ресурсів
виконавчого органу Київської міської ради
(Київської міської державної адміністрації) А. Гавриш

ПОГОДЖЕНО:

Постійна комісія Київської міської
ради з питань містобудування, архітектури
та землекористування

Голова О. Міщенко

Секретар І. Картавий

Начальник управління
правового забезпечення діяльності
Київської міської ради В. Слончак

Постійна комісія Київської міської ради
з питань екологічної політики

Голова К. Яловий

Секретар О. Новіков

ПОЯСНЮВАЛЬНА ЗАПИСКА

№ ПЗ-29968/1 від 16.03.2018

до проекту рішення Київської міської ради:

Про надання дозволу на розроблення проекту землеустрою щодо відведення земельної ділянки Київському комунальному об'єднанню зеленого будівництва та експлуатації зелених насаджень міста "Київзеленбуд" між будинками 7-а, 9-а на вул. Академіка Туполєва у Святошинському районі м.Києва для експлуатації скверу

До справи
№ К-33344

2 347017 803780

1. Юридична особа:

Назва	***Київське комунальне об'єднання зеленого будівництва та експлуатації зелених насаджень міста "Київзеленбуд"***
Клопотання	***від 22.02.2018 № К-33344***

2. Відомості про земельну ділянку (кадастровий № 8000000000:75:385:0048к)

Місце розташування (адреса)	***м. Київ, р-н Святошинський, вул. Академіка Туполєва, 7а, 9а***
Площа	***0,40 га***
Вид та термін користування	***Постійне користування***
Вид використання	***для експлуатації скверу***

3. Обґрунтування прийняття рішення

На клопотання зацікавленої особи відповідно до ст. 9, 123 Земельного кодексу України та Порядку набуття прав на землю із земель комунальної власності у місті Києві, затвердженого рішенням Київради від 20.04.2017 № 241/2463, Департаментом земельних ресурсів виконавчого органу Київської міської ради (Київської міської державної адміністрації) розроблено проект рішення Київської міської ради.

4. Мета прийняття рішення.

Метою прийняття рішення є забезпечення реалізації встановленого Земельним кодексом України права особи на оформлення права користування (власності) на землю.

5. Особливі характеристики ділянки.

Наявність будівель і споруд на ділянці:

Вільна від капітальної забудови

Інші особливості:

Земельна ділянка передбачена до відведення із земель комунальної власності територіальної громади міста Києва.
Відповідно до Генерального плану міста територія за функціональним призначенням належить до території житлової середньо-та малоповерхової забудови (витяг з містобудівного кадастру від 12.03.2018 № 1890/0/12-53/12-03-18).
Рішенням Київської міської ради від28.11.2017 № 536/3543 земельній ділянці надано статус скверу та внесено зміни до Програми комплексного розвитку зеленої зони міста Києва до 2010 року та концепції формування зелених насаджень в центральній частині міста (зі змінами), включивши до переліку озеленених територій загального користування міста Києва, що відповідають типологічним ознакам та планувальним вимогам (таблиця №2).
ДПТ- відсутній

6. Стан нормативно-правової бази у даній сфері правового регулювання.

Загальні засади та порядок отримання дозволу на розроблення документації із землеустрою визначено ст. 9, 123 Земельного кодексу України.

7. Фінансово-економічне обґрунтування.

Реалізація рішення не потребує додаткових витрат міського бюджету.

8. Прогноз соціально-економічних та інших наслідків прийняття рішення.

Наслідками прийняття розробленого проекту рішення стане:

- реалізація зацікавленою особою своїх прав щодо використання земельної ділянки;

Доповідач: директор Департаменту земельних ресурсів Поліщук О.Г.

Директор Департаменту
земельних ресурсів **Поліщук О.Г.**

Додаток
до рішення Київської міської ради
від _____ № _____

План-схема
до згоди на розроблення проекту землеустрою щодо відведення земельної ділянки

клопотання **- від 22.02.2018 № К-33344**

код земельної ділянки **- 75:385:0048к**

юридична/фізична особа **- Київське комунальне об'єднання зеленого будівництва та експлуатації зелених насаджень міста "Київзеленбуд"**

адреса земельної ділянки **- м. Київ, р-н Святошинський, вул. Академіка Туполєва, 7а, 9а**

вид землекористування **- постійне користування**

вид використання земельної ділянки **- для експлуатації скверу**

орієнтовний розмір **- 0,40 га**

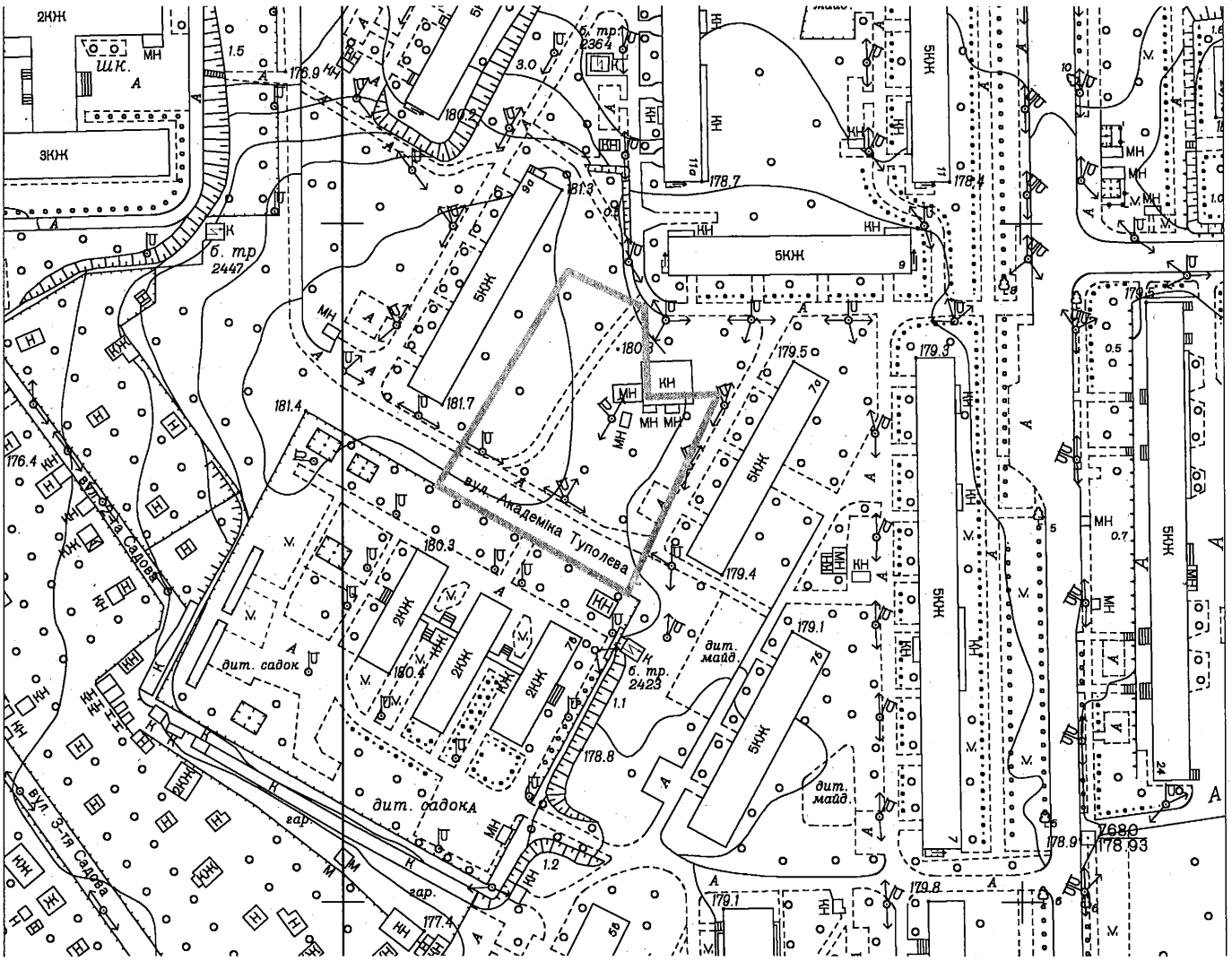

Київський міський голова Кличко В.В.

6.8.

08/231-1476/ПР
03.05.2018

КИЇВСЬКА МІСЬКА РАДА

VI сесія VIII скликання

РІШЕННЯ

_____№_____

Про надання дозволу на розроблення проекту землеустрою щодо відведення земельної ділянки Київському комунальному об'єднанню зеленого будівництва та експлуатації зелених насаджень міста "Київзеленбуд" між будівлями на просп. Володимира Маяковського, 73-75/2 у Деснянському районі м. Києва для утримання та благоустрою зелених зон і зелених насаджень та обслуговування території скверу

Київська міська рада
Департамент земельних ресурсів
Код земельної ділянки
62:009:0196

Проект рішення (екз.1)
ПР-16239
до справи
К-33345

2 347015 062394

Розглянувши клопотання про надання дозволу на розроблення проекту землеустрою щодо відведення земельної ділянки Київському комунальному об'єднанню зеленого будівництва та експлуатації зелених насаджень міста "Київзеленбуд" між будівлями на просп. Володимира Маяковського, 73-75/2 у Деснянському районі м. Києва та додані документи, керуючись статтями 9, 123 Земельного кодексу України, Законом України „Про внесення змін до деяких законодавчих актів України щодо розмежування земель державної та комунальної власності", пунктом 34 частини 1 статті 26 Закону України „Про місцеве самоврядування в Україні", Київська міська рада

ВИРІШИЛА:

1. Надати дозвіл на розроблення проекту землеустрою щодо відведення земельної ділянки Київському комунальному об'єднанню зеленого будівництва та експлуатації зелених насаджень міста "Київзеленбуд" між будівлями на просп. Володимира Маяковського, 73-75/2 у Деснянському районі м. Києва орієнтовною площею 0,08 га (земельна ділянка комунальної власності територіальної громади міста Києва) в постійне користування для утримання та благоустрою зелених зон і зелених насаджень та обслуговування території скверу згідно з план-схемою (додаток до рішення) (К-33345).

2. Контроль за виконанням цього рішення покласти на постійну комісію Київської міської ради з питань містобудування, архітектури та землекористування.

Київський міський голова В.Кличко

ПОДАННЯ:

Заступник голови
виконавчого органу Київської міської ради
(Київської міської державної адміністрації) О. Спасибко

Директор Департаменту земельних ресурсів
виконавчого органу Київської міської ради
(Київської міської державної адміністрації) О. Поліщук

Начальник управління аналітично-правової
роботи Департаменту земельних ресурсів
виконавчого органу Київської міської ради
(Київської міської державної адміністрації) А. Гавриш

ПОГОДЖЕНО:

Постійна комісія Київської міської ради
з питань містобудування, архітектури та
землекористування

Голова комісії О. Міщенко

Секретар комісії І. Картавий

Начальник управління
правового забезпечення діяльності
Київської міської ради В. Слончак

Постійна комісія Київської міської ради
з питань екологічної політики

Голова К.Яловий

Секретар О. Новіков

ПОЯСНЮВАЛЬНА ЗАПИСКА

№ ПЗ-30426 від 05.04.2018

до проекту рішення Київської міської ради:

Про надання дозволу на розроблення проекту землеустрою щодо відведення земельної ділянки Київському комунальному об'єднанню зеленого будівництва та експлуатації зелених насаджень міста "Київзеленбуд" між будівлями на просп. Володимира Маяковського, 73-75/2 у Деснянському районі м. Києва для утримання та благоустрою зелених зон і зелених насаджень та обслуговування території скверу

До справи

№ К-33345

2 347018 304262

1. Юридична особа:

Назва	***Київське комунальне об'єднання зеленого будівництва та експлуатації зелених насаджень міста "Київзеленбуд"***
Клопотання	***від 22.02.2018 № К-33345***

2. Відомості про земельну ділянку (кадастровий № 8000000000:62:009:0196к)

Місце розташування (адреса)	***м. Київ, р-н Деснянський, сквер між будівлями на просп.В.Маяковського, 73-75/2 у Деснянському районі м.Києва***
Площа	***0,08 га***
Вид та термін користування	***Постійне користування***
Вид використання	***для утримання та благоустрою зелених зон і зелених насаджень та обслуговування території скверу***

3. Обґрунтування прийняття рішення

На клопотання зацікавленої особи відповідно до ст. 9, 123 Земельного кодексу України та Порядку набуття прав на землю із земель комунальної власності у місті Києві, затвердженого рішенням Київради від 20.04.2017 № 241/2463, Департаментом земельних ресурсів виконавчого органу Київської міської ради (Київської міської державної адміністрації) розроблено проект рішення Київської міської ради.

4. Мета прийняття рішення.

Метою прийняття рішення є забезпечення реалізації встановленого Земельним кодексом України права особи на оформлення права користування (власності) на землю.

5. Особливі характеристики ділянки.

Наявність будівель і споруд на ділянці:

Вільна від капітальної забудови

Інші особливості:

Рішенням Київради від 24.09.2015 № 29/1932 земельній ділянці площею 0,8 га надано статус скверу.
Земельна ділянка не входить до озеленених територій загального користування відповідно до Програми комплексного розвитку зеленої зони м. Києва до 2010 р. та концепції формування зелених насаджень в центральній частині міста, яку затверджено рішенням Київської міської ради від 19.07.2005 № 806/3381.
Відповідно до Генерального плану м. Києва до 2020 року, земельна ділянка за функціональним призначенням належить до території багатоповерхової житлової забудови.
Відводиться із земель комунальної власності територіальної громади міста Києва.
Детальний план території відсутній.

6. Стан нормативно-правової бази у даній сфері правового регулювання.

Загальні засади та порядок отримання дозволу на розроблення документації із землеустрою визначено ст. 9, 123 Земельного кодексу України.

7. Фінансово-економічне обґрунтування.

Реалізація рішення не потребує додаткових витрат міського бюджету.

8. Прогноз соціально-економічних та інших наслідків прийняття рішення.

Наслідками прийняття розробленого проекту рішення стане:

- реалізація зацікавленою особою своїх прав щодо використання земельної ділянки;

Доповідач: директор Департаменту земельних ресурсів Поліщук О.Г.

Директор Департаменту
земельних ресурсів **Поліщук О.Г.**

виготовлено за допомогою ПК "Кадастр"

Оператор Єрошева Вікторія Василівна

Додаток
до рішення Київської міської ради
від _____ № _____

План-схема
до згоди на розроблення проекту землеустрою щодо відведення земельної ділянки

клопотання **- від 22.02.2018 № К-33345**

код земельної ділянки **- 62:009:0196к**

юридична/фізична особа **- Київське комунальне об'єднання зеленого будівництва та експлуатації зелених насаджень міста "Київзеленбуд"**

адреса земельної ділянки **- м. Київ, р-н Деснянський, сквер між будівлями на просп.В.Маяковського, 73-75/2 у Деснянському районі м.Києва**

вид землекористування **- постійне користування**

вид використання земельної ділянки **- для утримання та благоустрою зелених зон і зелених насаджень та обслуговування території скверу**

орієнтовний розмір **- 0,08 га**

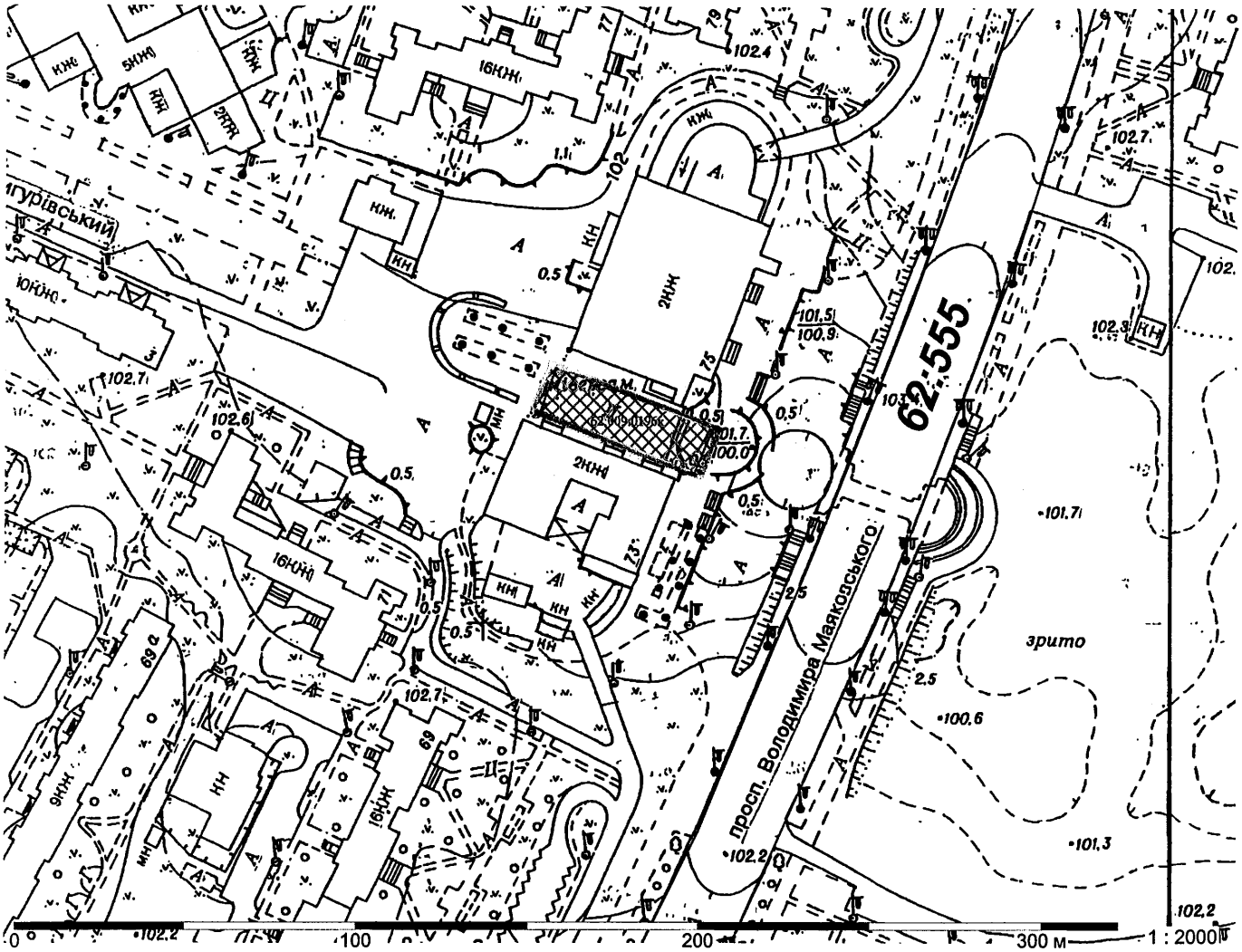

Київський міський голова Кличко В.В.

69.

08/231-1470/ПР
02.05.2018

КИЇВСЬКА МІСЬКА РАДА

VI сесія VIII скликання

РІШЕННЯ

_____№_____

Про надання дозволу на розроблення проекту землеустрою щодо відведення земельної ділянки Київському комунальному об'єднанню зеленого будівництва та експлуатації зелених насаджень міста "Київзеленбуд" на бульв. Академіка Вернадського, 63-а, 71-а у Святошинському районі м.Києва для експлуатації скверу

Київська міська рада
Департамент земельних ресурсів
Код земельної ділянки
75:059:0023

Проект рішення (екз.1)
ПР-16233
до справи
К-33346

2 347015 062332

Розглянувши клопотання про надання дозволу на розроблення проекту землеустрою щодо відведення земельної ділянки Київському комунальному об'єднанню зеленого будівництва та експлуатації зелених насаджень міста "Київзеленбуд" на бульв. Академіка Вернадського, 63-а, 71-а у Святошинському районі м.Києва та додані документи, керуючись статтями 9, 123 Земельного кодексу України, Законом України „Про внесення змін до деяких законодавчих актів України щодо розмежування земель державної та комунальної власності", пунктом 34 частини 1 статті 26 Закону України „Про місцеве самоврядування в Україні", Київська міська рада

ВИРІШИЛА:

1. Надати дозвіл на розроблення проекту землеустрою щодо відведення земельної ділянки Київському комунальному об'єднанню зеленого будівництва та експлуатації зелених насаджень міста "Київзеленбуд" на бульв. Академіка Вернадського, 63-а, 71-а у Святошинському районі м.Києва орієнтовною площею 0,98 га (земельна ділянка комунальної власності територіальної громади міста Києва) в постійне користування для експлуатації скверу згідно з план-схемою (додаток до рішення) (К-33346).

2. Контроль за виконанням цього рішення покласти на постійну комісію Київської міської ради з питань містобудування, архітектури та землекористування.

Київський міський голова В.Кличко

ПОДАННЯ:

Заступник голови
Київської міської державної адміністрації О. Спасибко

Директор Департаменту земельних
ресурсів виконавчого органу Київської
міської ради (Київської міської державної
адміністрації) О. Поліщук

Начальник управління аналітично-правової роботи
Департаменту земельних ресурсів
виконавчого органу Київської міської ради
(Київської міської державної адміністрації) А. Гавриш

ПОГОДЖЕНО:

Постійна комісія Київської міської
ради з питань містобудування, архітектури
та землекористування

Голова О. Міщенко

Секретар І. Картавий

Начальник управління
правового забезпечення діяльності
Київської міської ради В. Слончак

Постійна комісія Київської міської ради
з питань екологічної політики

Голова К. Яловий

Секретар О. Новіков

ПОЯСНЮВАЛЬНА ЗАПИСКА

№ ПЗ-29915/2 від 14.03.2018

до проекту рішення Київської міської ради:

Про надання дозволу на розроблення проекту землеустрою щодо відведення земельної ділянки Київському комунальному об'єднанню зеленого будівництва та експлуатації зелених насаджень міста "Київзеленбуд" на бульв. Академіка Вернадського, 63-а, 71-а у Святошинському районі м.Києва для експлуатації скверу

До справи
№ К-33346

2 347017 804183

1. Юридична особа:

Назва	***Київське комунальне об'єднання зеленого будівництва та експлуатації зелених насаджень міста "Київзеленбуд"***
Клопотання	***від 22.02.2018 № К-33346***

2. Відомості про земельну ділянку (кадастровий № 8000000000:75:059:0023к)

Місце розташування (адреса)	***м. Київ, р-н Святошинський, бульв. Академіка Вернадського, 63а, 71а***
Площа	***0,98 га***
Вид та термін користування	***Постійне користування***
Вид використання	***для експлуатації скверу***

3. Обґрунтування прийняття рішення

На клопотання зацікавленої особи відповідно до ст. 9, 123 Земельного кодексу України та Порядку набуття прав на землю із земель комунальної власності у місті Києві, затвердженого рішенням Київради від 20.04.2017 № 241/2463, Департаментом земельних ресурсів виконавчого органу Київської міської ради (Київської міської державної адміністрації) розроблено проект рішення Київської міської ради.

4. Мета прийняття рішення.

Метою прийняття рішення є забезпечення реалізації встановленого Земельним кодексом України права особи на оформлення права користування (власності) на землю.

5. Особливі характеристики ділянки.

Наявність будівель і споруд на ділянці:

Вільна від капітальної забудови

Інші особливості:

Земельна ділянка передбачена до відведення із земель комунальної власності територіальної громади міста Києва.
Відповідно до Генерального плану міста територія за функціональним призначенням належить до території багатоповерхової житлової забудови (витяг з містобудівного кадастру від 07.03.2018 № 1840/0/12-53/12-03-18).
Рішенням Київської міської ради від 20.12.2017 № 725/3732 земельній ділянці надано статус скверу та включено до зеленої зони. Однак згідно графічних матеріалів площа земельної ділянки уточненна і становить 0,98 га.
ДПТ- відсутній

6. Стан нормативно-правової бази у даній сфері правового регулювання.

Загальні засади та порядок отримання дозволу на розроблення документації із землеустрою визначено ст. 9, 123 Земельного кодексу України.

7. Фінансово-економічне обґрунтування.

Реалізація рішення не потребує додаткових витрат міського бюджету.

8. Прогноз соціально-економічних та інших наслідків прийняття рішення.

Наслідками прийняття розробленого проекту рішення стане:

- реалізація зацікавленою особою своїх прав щодо використання земельної ділянки;

Доповідач: директор Департаменту земельних ресурсів Поліщук О.Г.

Директор Департаменту
земельних ресурсів **Поліщук О.Г.**

Додаток
до рішення Київської міської ради
від _____ № _____

План-схема
до згоди на розроблення проекту землеустрою щодо відведення земельної ділянки

клопотання	**- від 22.02.2018 № К-33346**
код земельної ділянки	**- 75:059:0023к**
юридична/фізична особа	**- Київське комунальне об'єднання зеленого будівництва та експлуатації зелених насаджень міста "Київзеленбуд"**
адреса земельної ділянки	**- м. Київ, р-н Святошинський, бульв. Академіка Вернадського, 63а, 71а**
вид землекористування	**- постійне користування**
вид використання земельної ділянки	**- для експлуатації скверу**
орієнтовний розмір	**- 0,98 га**

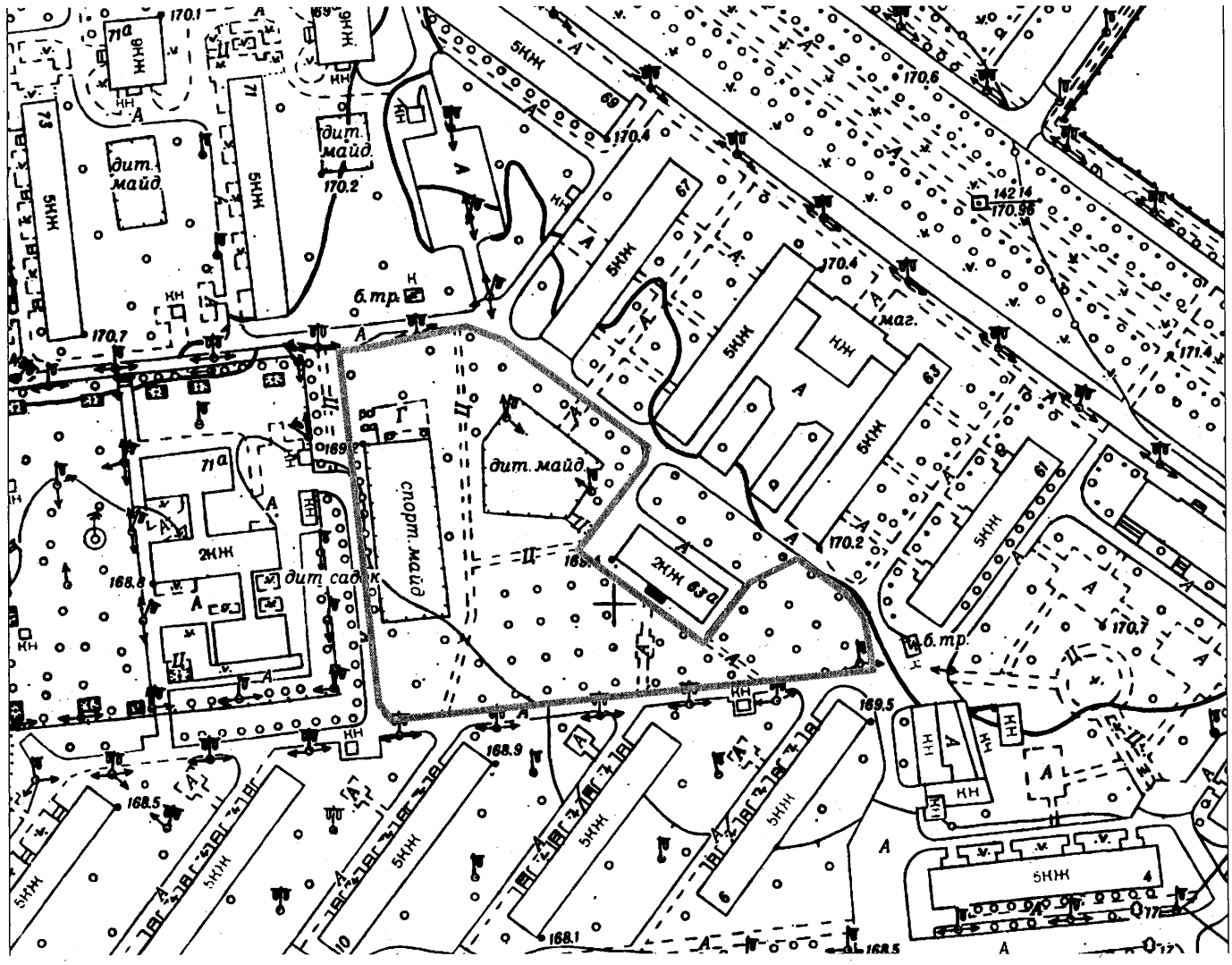

Київський міський голова Кличко В.В.

70.

08/231-1805/ПР
24.05.2018

КИЇВСЬКА МІСЬКА РАДА

VI сесія VIII скликання

РІШЕННЯ

_____№_____

Про надання дозволу на розроблення проекту землеустрою щодо відведення земельних ділянок Київському комунальному об'єднанню зеленого будівництва та експлуатації зелених насаджень міста "Київзеленбуд" на бульварі Марії Приймаченко у Печерському районі м. Києва для експлуатації та обслуговування зеленої зони

Київська міська рада
Департамент земельних ресурсів
Код земельної ділянки:

82:207:0006
82:208:0001
82:209:0001

Проект рішення (екз.1)
ПР-16514
до справи
К-33349

2 347015 065142

Розглянувши клопотання про надання дозволу на розроблення проекту землеустрою щодо відведення земельних ділянок Київському комунальному об'єднанню зеленого будівництва та експлуатації зелених насаджень міста "Київзеленбуд" на бульварі Марії Приймаченко у Печерському районі м. Києва та додані документи, керуючись статтями 9, 123 Земельного кодексу України, Законом України „Про внесення змін до деяких законодавчих актів України щодо розмежування земель державної та комунальної власності", пунктом 34 частини 1 статті 26 Закону України „Про місцеве самоврядування в Україні", Київська міська рада

ВИРІШИЛА:

1. Надати дозвіл на розроблення проекту землеустрою щодо відведення земельних ділянок Київському комунальному об'єднанню зеленого будівництва та експлуатації зелених насаджень міста "Київзеленбуд" на бульварі Марії Приймаченко у Печерському районі м. Києва орієнтовними площами 0,23 га; 0,35 га; 0,31 га (земельні ділянки комунальної власності територіальної громади міста Києва) в постійне користування для експлуатації та обслуговування зеленої зони згідно з план-схемою (додаток до рішення) (К-33349).

2. Контроль за виконанням цього рішення покласти на постійну комісію Київської міської ради з питань містобудування, архітектури та землекористування.

Київський міський голова В.Кличко

ПОДАННЯ:

Заступник голови Київської міської державної адміністрації — О.Спасибко

Директор Департаменту земельних ресурсів виконавчого органу Київської міської ради (Київської міської державної адміністрації) — О.Поліщук

Начальник управління аналітично-правової роботи Департаменту земельних ресурсів виконавчого органу Київської міської ради (Київської міської державної адміністрації) — А.Гавриш

ПОГОДЖЕНО:

Постійна комісія Київської міської ради з питань містобудування, архітектури та землекористування

Голова — О.Міщенко

Секретар — І.Картавий

Начальник управління правового забезпечення діяльності Київської міської ради

В. Слончак

Постійна комісія Київської міської ради з питань екологічної політики

Голова — К. Яловий

Секретар — О. Новіков

ПОЯСНЮВАЛЬНА ЗАПИСКА

№ ПЗ-30047 від 21.03.2018

до проекту рішення Київської міської ради:

Про надання дозволу на розроблення проекту землеустрою щодо відведення земельних ділянок Київському комунальному об'єднанню зеленого будівництва та експлуатації зелених насаджень міста "Київзеленбуд" на бульварі Марії Приймаченко у Печерському районі м. Києва для експлуатації та обслуговування зеленої зони

До справи

№ К-33349

2 347018 300479

1. Юридична особа:

Назва	***Київське комунальне об'єднання зеленого будівництва та експлуатації зелених насаджень міста "Київзеленбуд"***
Клопотання	***від 22.02.2018 № К-33349***

2. Відомості про земельні ділянки (кадастрові №№ 8000000000:82:207:0006к; 8000000000:82:208:0001к; 8000000000:82:209:0001к)

Місце розташування (адреса)	***м. Київ, р-н Печерський, бульвар Марії Приймаченко у Печерському районі м.Києва***
Площа	***0,23 га| 0,35 га| 0,31 га***
Вид та термін користування	***Постійне користування***
Вид використання	***для експлуатації та обслуговування зеленої зони***

3. Обґрунтування прийняття рішення

На клопотання зацікавленої особи відповідно до ст. 9, 123 Земельного кодексу України та Порядку набуття прав на землю із земель комунальної власності у місті Києві, затвердженого рішенням Київради від 20.04.2017 № 241/2463, Департаментом земельних ресурсів виконавчого органу Київської міської ради (Київської міської державної адміністрації) розроблено проект рішення Київської міської ради.

4. Мета прийняття рішення.

Метою прийняття рішення є забезпечення реалізації встановленого Земельним кодексом України права особи на оформлення права користування (власності) на землю.

5. Особливі характеристики ділянки.

Наявність будівель і споруд на ділянці:

Вільна від капітальної забудови

Інші особливості:

Земельні ділянки належать до земель комунальної власності територіальної громади міста Києва.
Земельні ділянки вільні від забудови.
Відповідно до Генерального плану міста територія ділянок за функціональним призначенням частково належить до території зелених насаджень загального користування, частково до території вулиць та доріг (уточнюється червоними лініями).
Детальний план території відсутній.
Відповідно до Програми комплексного розвитку зеленої зони м. Києва до 2010 р. та концепції формування зелених насаджень в центральній частині міста (чинність якої подовжено до 31.12.2017), затвердженої рішенням Київської міської ради від 19.07.2005 № 806/3381, земельні ділянки потрапляють в межі зеленої зони (таблиця 2, озеленені території загального користування м. Києва, що відповідають типологічним ознакам та планувальним вимогам Печерський район, бульвари, позиція 37, «Ліхачова»). Площа зеленої відповідно до Програми – 0,93 га. Решта зеленої зони зайнята під землями загального користування (проїжджа частина бульвару Марії Приймаченко).

6. Стан нормативно-правової бази у даній сфері правового регулювання.

Загальні засади та порядок отримання дозволу на розроблення документації із землеустрою визначено ст. 9, 123 Земельного кодексу України.

7. Фінансово-економічне обґрунтування.

Реалізація рішення не потребує додаткових витрат міського бюджету.

8. Прогноз соціально-економічних та інших наслідків прийняття рішення.

Наслідками прийняття розробленого проекту рішення стане:
- реалізація зацікавленою особою своїх прав щодо використання земельної ділянки;

Доповідач: директор Департаменту земельних ресурсів Поліщук О.Г.

Директор Департаменту
земельних ресурсів **Поліщук О.Г.**

Додаток
до рішення Київської міської ради
від _____ № _____

План-схема
до згоди на розроблення проекту землеустрою щодо відведення земельної ділянки

клопотання	**- від 22.02.2018 № К-33349**
код земельної ділянки	**- 82:207:0006к| 82:208:0001к| 82:209:0001к**
юридична/фізична особа	**- Київське комунальне об'єднання зеленого будівництва та експлуатації зелених насаджень міста "Київзеленбуд"**
адреса земельної ділянки	**- м. Київ, р-н Печерський, бульвар Марії Приймаченко у Печерському районі м.Києва**
вид землекористування	**- постійне користування**
вид використання земельної ділянки	**- для експлуатації та обслуговування зеленої зони**
орієнтовний розмір	**- 0,23 га| 0,35 га| 0,31 га**

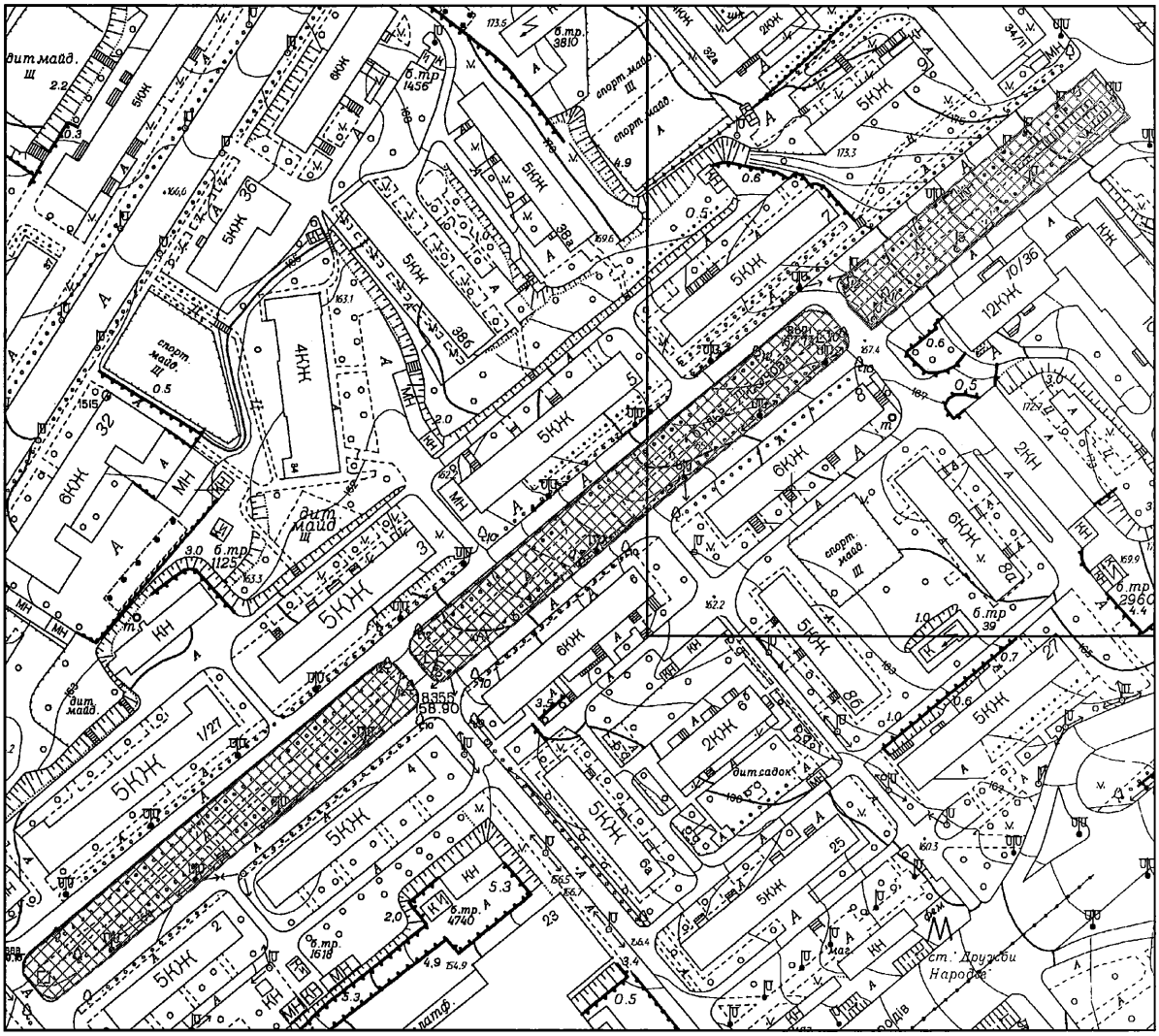

Київський міський голова Кличко В.В.

71

08/231-1412/ПР
26.04.2018

КИЇВСЬКА МІСЬКА РАДА

VI сесія VIII скликання

РІШЕННЯ

_____№_____

Про надання дозволу на розроблення проекту землеустрою щодо відведення земельних ділянок Київському комунальному об'єднанню зеленого будівництва та експлуатації зелених насаджень міста "Київзеленбуд" на бульварі Дружби народів у Печерському районі м. Києва для експлуатації та обслуговування зеленої зони

Київська міська рада
Департамент земельних ресурсів
Код земельної ділянки

79:083:0023 82:248:0183
79:083:0024
82:119:0014
82:119:0015
82:119:0016
82:240:0019

Проект рішення (екз.1)
ПР-16191
до справи
К-33352

2 347015 061915

Розглянувши клопотання про надання дозволу на розроблення проекту землеустрою щодо відведення земельних ділянок Київському комунальному об'єднанню зеленого будівництва та експлуатації зелених насаджень міста "Київзеленбуд" на бульварі Дружби народів у Печерському районі м. Києва та додані документи, керуючись статтями 9, 123 Земельного кодексу України, Законом України „Про внесення змін до деяких законодавчих актів України щодо розмежування земель державної та комунальної власності", пунктом 34 частини 1 статті 26 Закону України „Про місцеве самоврядування в Україні", Київська міська рада

ВИРІШИЛА:

1. Надати дозвіл на розроблення проекту землеустрою щодо відведення земельних ділянок Київському комунальному об'єднанню зеленого будівництва та експлуатації зелених насаджень міста "Київзеленбуд" на бульварі Дружби народів у Печерському районі м. Києва орієнтовними площами 0,05 га; 0,04 га; 0,05 га; 0,04 га; 0,18 га; 0,10 га; 0,95 га (земельні ділянки комунальної власності територіальної громади міста Києва) в постійне користування для експлуатації та обслуговування зеленої зони згідно з план-схемою (додаток до рішення) (К-33352).

2. Контроль за виконанням цього рішення покласти на постійну комісію Київської міської ради з питань містобудування, архітектури та землекористування.

Київський міський голова В.Кличко

ПОДАННЯ:

Заступник голови Київської міської державної адміністрації — О.Спасибко

Директор Департаменту земельних ресурсів виконавчого органу Київської міської ради (Київської міської державної адміністрації) — О.Поліщук

Начальник управління аналітично-правової роботи Департаменту земельних ресурсів виконавчого органу Київської міської ради (Київської міської державної адміністрації) — А.Гавриш

ПОГОДЖЕНО:

Постійна комісія Київської міської ради з питань містобудування, архітектури та землекористування

Голова — О.Міщенко

Секретар — І.Картавий

Начальник управління правового забезпечення діяльності Київської міської ради — В. Слончак

Постійна комісія Київської міської ради з питань екологічної політики

Голова — К. Яловий

Секретар — О. Новіков

ПОЯСНЮВАЛЬНА ЗАПИСКА

№ ПЗ-30080 від 22.03.2018

до проекту рішення Київської міської ради:

Про надання дозволу на розроблення проекту землеустрою щодо відведення земельних ділянок Київському комунальному об'єднанню зеленого будівництва та експлуатації зелених насаджень міста "Київзеленбуд" на бульварі Дружби народів у Печерському районі м. Києва для експлуатації та обслуговування зеленої зони

До справи
№ К-33352

2 347018 300806

1. Юридична особа:

Назва	***Київське комунальне об'єднання зеленого будівництва та експлуатації зелених насаджень міста "Київзеленбуд"***
Клопотання	***від 22.02.2018 № К-33352***

2. Відомості про земельні ділянки (кадастрові №№ 8000000000:79:083:0023к; 8000000000:79:083:0024к; 8000000000:82:119:0014к; 8000000000:82:119:0015к; 8000000000:82:119:0016к; 8000000000:82:240:0019к; 8000000000:82:248:0183к)

Місце розташування (адреса)	***м. Київ, р-н Печерський, бульв. Дружби народів***
Площа	***0,05 га| 0,04 га| 0,05 га| 0,04 га| 0,18 га| 0,10 га| 0,95 га***
Вид та термін користування	***Постійне користування***
Вид використання	***для експлуатації та обслуговування зеленої зони***

3. Обґрунтування прийняття рішення

На клопотання зацікавленої особи відповідно до ст. 9, 123 Земельного кодексу України та Порядку набуття прав на землю із земель комунальної власності у місті Києві, затвердженого рішенням Київради від 20.04.2017 № 241/2463, Департаментом земельних ресурсів виконавчого органу Київської міської ради (Київської міської державної адміністрації) розроблено проект рішення Київської міської ради.

4. Мета прийняття рішення.

Метою прийняття рішення є забезпечення реалізації встановленого Земельним кодексом України права особи на оформлення права користування (власності) на землю.

5. Особливі характеристики ділянки.

Наявність будівель і споруд на ділянці:

Вільна від капітальної забудови

Інші особливості:

Земельні ділянки належать до земель комунальної власності територіальної громади міста Києва.
Відповідно до Генерального плану міста територія ділянок за функціональним призначенням належать частково до території зелених насаджень загального користування, частково до території вулиць та доріг (уточнюється червоними лініями).
Детальний план території відсутній.
Відповідно до Програми комплексного розвитку зеленої зони м. Києва до 2010 р. та концепції формування зелених насаджень в центральній частині міста (чинність якої подовжено до 31.12.2017), затвердженої рішенням Київської міської ради від 19.07.2005 № 806/3381 потрапляють в межі зеленої зони (таблиця 2, озеленені території загального користування м. Києва, що відповідають типологічним ознакам та планувальним вимогам Печерський район, бульвари, позиція 36, «Дружби Народів»).
Загальна площа зеленої відповідно до Програми – 4,11 га.
Решта зеленої зони розташована в межах земельних ділянок, що обліковуються частково за комунальним підприємством по утриманню житлового господарства Печерського р-ну м. Києва "Печерськжитло", частково за комунальним підприємством по утриманню зелених насаджень Печерського району м.Києва.

6. Стан нормативно-правової бази у даній сфері правового регулювання.

Загальні засади та порядок отримання дозволу на розроблення документації із землеустрою визначено ст. 9, 123 Земельного кодексу України.

7. Фінансово-економічне обґрунтування.

Реалізація рішення не потребує додаткових витрат міського бюджету.

8. Прогноз соціально-економічних та інших наслідків прийняття рішення.

Наслідками прийняття розробленого проекту рішення стане:
- реалізація зацікавленою особою своїх прав щодо використання земельної ділянки;

Доповідач: директор Департаменту земельних ресурсів Поліщук О.Г.

Директор Департаменту
земельних ресурсів **Поліщук О.Г.**

Додаток
до рішення Київської міської ради
від _____ № _____

План-схема
до згоди на розроблення проекту землеустрою щодо відведення земельної ділянки

клопотання	**- від 22.02.2018 № К-33352**
код земельної ділянки	**- 79:083:0023к| 79:083:0024к| 82:119:0014к| 82:119:0015к| 82:119:0016к| 82:240:0019к| 82:248:0183к**
юридична/фізична особа	**- Київське комунальне об'єднання зеленого будівництва та експлуатації зелених насаджень міста "Київзеленбуд"**
адреса земельної ділянки	**- м. Київ, р-н Печерський, бульв. Дружби народів**
вид землекористування	**- постійне користування**
вид використання земельної ділянки	**- для експлуатації та обслуговування зеленої зони**
орієнтовний розмір	**- 0,05 га| 0,04 га| 0,05 га| 0,04 га| 0,18 га| 0,10 га| 0,95 га**

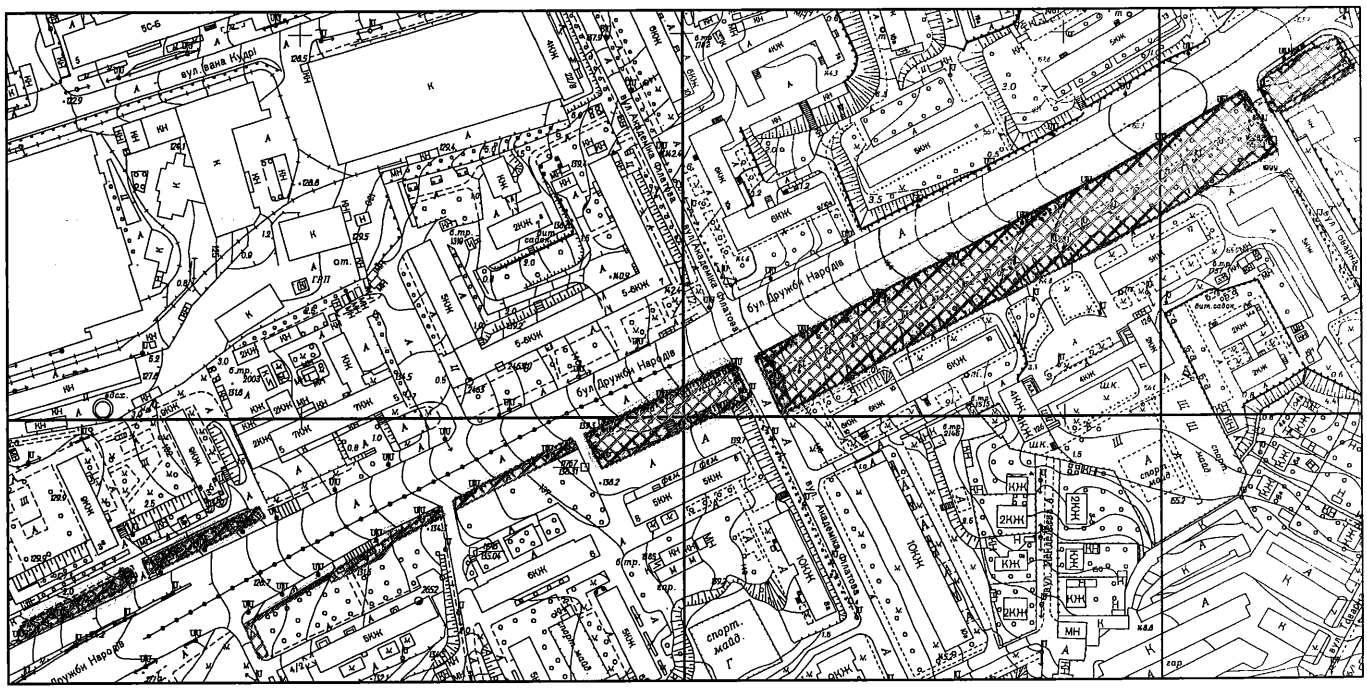

Київський міський голова Кличко В.В.

72.

08/231-1808/ПР
24.05.2018

КИЇВСЬКА МІСЬКА РАДА

VI сесія VIII скликання

РІШЕННЯ

_____№_____

Про надання дозволу на розроблення проекту землеустрою щодо відведення земельної ділянки Київському комунальному об'єднанню зеленого будівництва та експлуатації зелених насаджень міста "Київзеленбуд" на вул. Чорнобильській, 3 у Святошинському районі м.Києва для експлуатації скверу

Київська міська рада
Департамент земельних ресурсів
Код земельної ділянки
75:185:0004

Проект рішення (екз.1)
ПР-16508
до справи
К-33355

2 347015 065081

Розглянувши клопотання про надання дозволу на розроблення проекту землеустрою щодо відведення земельної ділянки Київському комунальному об'єднанню зеленого будівництва та експлуатації зелених насаджень міста "Київзеленбуд" на вул. Чорнобильській, 3 у Святошинському районі м.Києва та додані документи, керуючись статтями 9, 123 Земельного кодексу України, Законом України „Про внесення змін до деяких законодавчих актів України щодо розмежування земель державної та комунальної власності", пунктом 34 частини 1 статті 26 Закону України „Про місцеве самоврядування в Україні", Київська міська рада

ВИРІШИЛА:

1. Надати дозвіл на розроблення проекту землеустрою щодо відведення земельної ділянки Київському комунальному об'єднанню зеленого будівництва та експлуатації зелених насаджень міста "Київзеленбуд" на вул. Чорнобильській, 3 у Святошинському районі м.Києва орієнтовною площею 1,09 га (земельна ділянка комунальної власності територіальної громади міста Києва) в постійне користування для експлуатації скверу згідно з план-схемою (додаток до рішення) (К-33355).

2. Контроль за виконанням цього рішення покласти на постійну комісію Київської міської ради з питань містобудування, архітектури та землекористування.

Київський міський голова В.Кличко

ПОДАННЯ:

Заступник голови
Київської міської державної адміністрації — О. Спасибко

Директор Департаменту земельних
ресурсів виконавчого органу Київської
міської ради (Київської міської державної
адміністрації) — О. Поліщук

Начальник управління аналітично-правової роботи
Департаменту земельних ресурсів
виконавчого органу Київської міської ради
(Київської міської державної адміністрації) — А. Гавриш

ПОГОДЖЕНО:

Постійна комісія Київської міської
ради з питань містобудування, архітектури
та землекористування

Голова — О. Міщенко

Секретар — І. Картавий

Начальник управління
правового забезпечення діяльності
Київської міської ради — В. Слончак

Постійна комісія Київської міської ради
з питань екологічної політики

Голова — К. Яловий

Секретар — О. Новіков

ПОЯСНЮВАЛЬНА ЗАПИСКА

№ ПЗ-30096/1 від 23.03.2018

до проекту рішення Київської міської ради:

Про відмову у наданні дозволу на розроблення проекту землеустрою щодо відведення земельної ділянки Київському комунальному об'єднанню зеленого будівництва та експлуатації зелених насаджень міста "Київзеленбуд" на вул. Чорнобильській, 3 у Святошинському районі м.Києва для експлуатації скверу

До справи
№ К-33355

2 347017 803971

1. Юридична особа:

Назва	***Київське комунальне об'єднання зеленого будівництва та експлуатації зелених насаджень міста "Київзеленбуд"***
Клопотання	***від 22.02.2018 № К-33355***

2. Відомості про земельну ділянку (кадастровий № 8000000000:75:185:0004к)

Місце розташування (адреса)	***м. Київ, р-н Святошинський, вул. Чорнобильська, 3***
Площа	***1,09 га***
Вид та термін користування	***Постійне користування***
Вид використання	***для експлуатації скверу***

3. Обґрунтування прийняття рішення

На клопотання зацікавленої особи відповідно до ст. 9, 123 Земельного кодексу України та Порядку набуття прав на землю із земель комунальної власності у місті Києві, затвердженого рішенням Київради від 20.04.2017 № 241/2463, Департаментом земельних ресурсів виконавчого органу Київської міської ради (Київської міської державної адміністрації) розроблено проект рішення Київської міської ради.

4. Мета прийняття рішення.

Метою прийняття рішення є дотримання вимог ст. 9, 123 Земельного кодексу України.

5. Особливі характеристики ділянки.

Наявність будівель і споруд на ділянці:

Вільна від капітальної забудови

Інші особливості:

Земельна ділянка передбачена до відведення із земель комунальної власності територіальної громади міста Києва.
Відповідно до Генерального плану міста територія за функціональним призначенням належить до багатоповерхової житлової забудови (витяг з містобудівного кадастру від 19.03.2018 № 2138/0/12-53/12-03-18). Рішенням Київської міської ради 20.12.2017 № 729/3736 земельній ділянці надано статус скверу та внесено зміни до Програми комплексного розвитку зеленої зони м. Києва, включивши до переліку озеленених територій загального користування міста Києва, що відповідають типологічним ознакам та планувальним вимогам (таблиця №2).
ДПТ- відсутній

6. Стан нормативно-правової бази у даній сфері правового регулювання.

Загальні засади та порядок відмови у наданні дозволу на розроблення документації із землеустрою визначено ст. 9, 123 Земельного кодексу України.

7. Фінансово-економічне обґрунтування.

Реалізація рішення не потребує додаткових витрат міського бюджету.

8. Прогноз соціально-економічних та інших наслідків прийняття рішення.

Рішення не тягне за собою жодних соціально-економічних та інших наслідків.

Доповідач: директор Департаменту земельних ресурсів Поліщук О.Г.

Директор Департаменту
земельних ресурсів **Поліщук О.Г.**

Додаток
до рішення Київської міської ради
від _____ № _____

План-схема
до згоди на розроблення проекту землеустрою щодо відведення земельної ділянки

клопотання	**- від 22.02.2018 № К-33355**
код земельної ділянки	**- 75:185:0004к**
юридична/фізична особа	**- Київське комунальне об'єднання зеленого будівництва та експлуатації зелених насаджень міста "Київзеленбуд"**
адреса земельної ділянки	**- м. Київ, р-н Святошинський, вул. Чорнобильська, 3**
вид землекористування	**- постійне користування**
вид використання земельної ділянки	**- для експлуатації скверу**
орієнтовний розмір	**- 1,09 га**

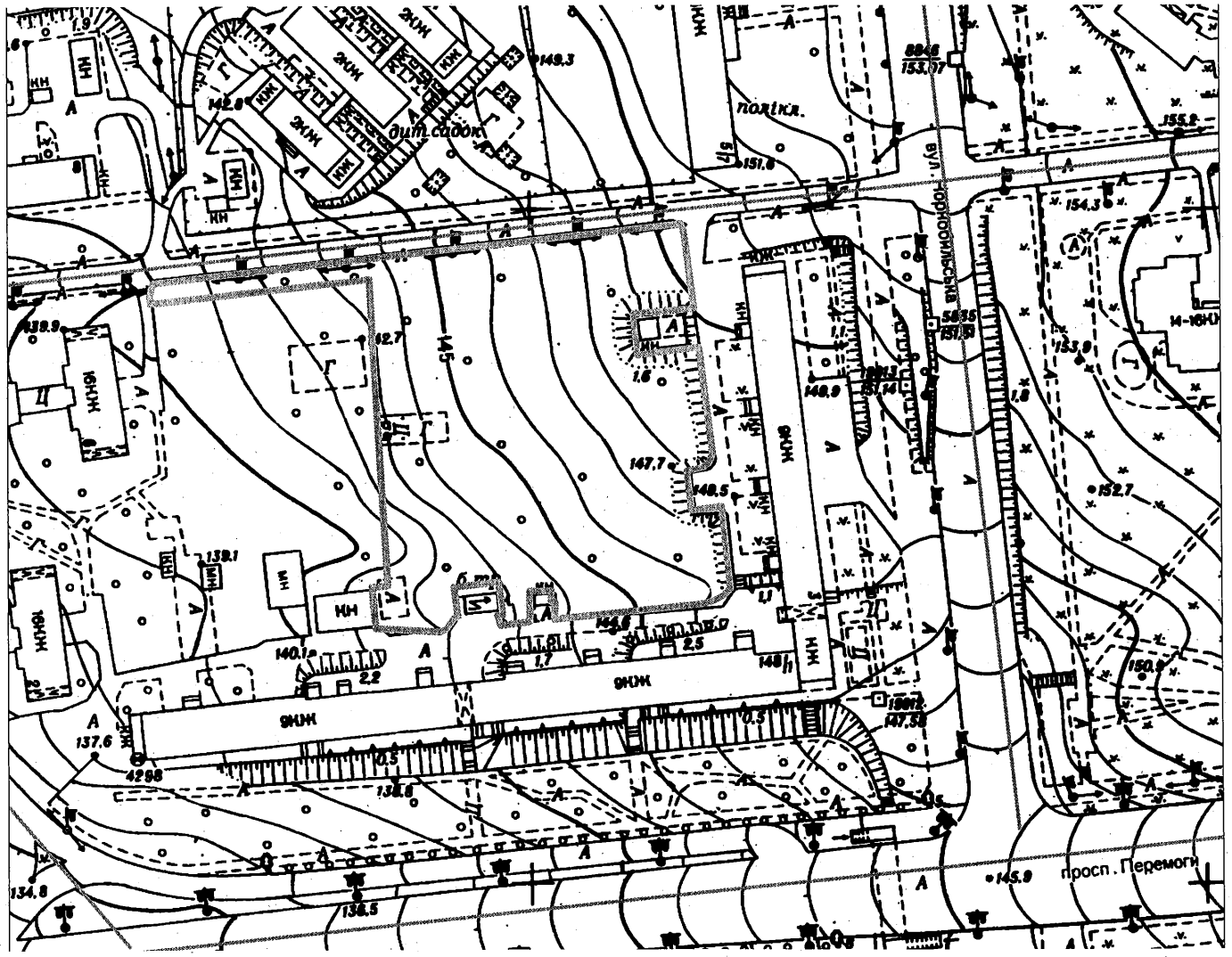

Київський міський голова Кличко В.В.

73.

08/231-1753/ПР
22.05.2018

КИЇВСЬКА МІСЬКА РАДА

VI сесія VIII скликання

РІШЕННЯ

_____№_____

Про надання дозволу на розроблення проекту землеустрою щодо відведення земельної ділянки КИЇВСЬКОМУ КОМУНАЛЬНОМУ ОБ'ЄДНАННЮ ЗЕЛЕНОГО БУДІВНИЦТВА ТА ЕКСПЛУАТАЦІЇ ЗЕЛЕНИХ НАСАДЖЕНЬ МІСТА "КИЇВЗЕЛЕНБУД" в межах Андріївського узвозу, вул. Воздвиженської, вул. Гончарної, пров. Десятинного у Подільському районі м. Києва для утримання зелених насаджень та обслуговування скверу

Київська міська рада
Департамент земельних ресурсів
Код земельної ділянки
85:382:0016

Проект рішення (екз.1)
ПР-16416
до справи
К-33359

2 347015 064169

Розглянувши клопотання про надання дозволу на розроблення проекту землеустрою щодо відведення земельної ділянки КИЇВСЬКОМУ КОМУНАЛЬНОМУ ОБ'ЄДНАННЮ ЗЕЛЕНОГО БУДІВНИЦТВА ТА ЕКСПЛУАТАЦІЇ ЗЕЛЕНИХ НАСАДЖЕНЬ МІСТА "КИЇВЗЕЛЕНБУД" в межах Андріївського узвозу, вул. Воздвиженської, вул. Гончарної, пров. Десятинного у Подільському районі м. Києва та додані документи, керуючись статтями 9, 123 Земельного кодексу України, Законом України „Про внесення змін до деяких законодавчих актів України щодо розмежування земель державної та комунальної власності", пунктом 34 частини 1 статті 26 Закону України „Про місцеве самоврядування в Україні", Київська міська рада

ВИРІШИЛА:

1. Надати дозвіл на розроблення проекту землеустрою щодо відведення земельної ділянки КИЇВСЬКОМУ КОМУНАЛЬНОМУ ОБ'ЄДНАННЮ ЗЕЛЕНОГО БУДІВНИЦТВА ТА ЕКСПЛУАТАЦІЇ ЗЕЛЕНИХ НАСАДЖЕНЬ МІСТА "КИЇВЗЕЛЕНБУД" в межах Андріївського узвозу, вул. Воздвиженської, вул. Гончарної, пров. Десятинного у Подільському районі м. Києва орієнтовною площею 2,61 га (земельна ділянка комунальної власності територіальної громади міста Києва) в постійне користування для утримання зелених насаджень та обслуговування скверу згідно з план-схемою (додаток до рішення)

(К-33359).

2. Контроль за виконанням цього рішення покласти на постійну комісію Київської міської ради з питань містобудування, архітектури та землекористування.

Київський міський голова В.Кличко

ПОДАННЯ:

Заступник голови
Київської міської державної адміністрації О. Спасибко

Директор Департаменту земельних ресурсів
виконавчого органу Київської міської ради
(Київської міської державної адміністрації) О. Поліщук

Начальник управління аналітично-правової роботи
Департаменту земельних ресурсів
виконавчого органу Київської міської ради
(Київської міської державної адміністрації) А. Гавриш

ПОГОДЖЕНО:

Постійна комісія Київської міської
ради з питань містобудування, архітектури
та землекористування

Голова О. Міщенко

Секретар І. Картавий

Начальник управління
правового забезпечення діяльності
Київської міської ради В. Слончак

Постійна комісія Київської міської
ради з питань екологічної політики

Голова К. Яловий

Секретар О. Новіков

ПОЯСНЮВАЛЬНА ЗАПИСКА

№ ПЗ-30268 від 20.03.2018

до проекту рішення Київської міської ради:

Про надання дозволу на розроблення проекту землеустрою щодо відведення земельної ділянки КИЇВСЬКОМУ КОМУНАЛЬНОМУ ОБ'ЄДНАННЮ ЗЕЛЕНОГО БУДІВНИЦТВА ТА ЕКСПЛУАТАЦІЇ ЗЕЛЕНИХ НАСАДЖЕНЬ МІСТА "КИЇВЗЕЛЕНБУД" в межах Андріївського узвозу, вул. Воздвиженської, вул. Гончарної, пров. Десятинного у Подільському районі м. Києва для утримання зелених насаджень та обслуговування скверу

До справи
№ К-33359

2 347018 302688

1. Юридична особа:

Назва	***Київське комунальне об'єднання зеленого будівництва та експлуатації зелених насаджень міста "Київзеленбуд"***
Клопотання	***від 22.02.2018 № К-33359***

2. Відомості про земельну ділянку (кадастровий № 8000000000:85:382:0016к)

Місце розташування (адреса)	***м. Київ, р-н Подільський, в межах Андріївського узвозу, вул.Воздвиженської, вул.Гончарної, пров.Десятинного***
Площа	***2,61 га***
Вид та термін користування	***Постійне користування***
Вид використання	***для утримання зелених насаджень та обслуговування скверу***

3. Обґрунтування прийняття рішення

На клопотання зацікавленої особи відповідно до ст. 9, 123 Земельного кодексу України та Порядку набуття прав на землю із земель комунальної власності у місті Києві, затвердженого рішенням Київради від 20.04.2017 № 241/2463, Департаментом земельних ресурсів виконавчого органу Київської міської ради (Київської міської державної адміністрації) розроблено проект рішення Київської міської ради.

4. Мета прийняття рішення.

Метою прийняття рішення є забезпечення реалізації встановленого Земельним кодексом України права особи на оформлення права користування (власності) на землю.

5. Особливі характеристики ділянки.

Наявність будівель і споруд на ділянці:

Вільна від капітальної забудови

Інші особливості:

Землі комунальної власності територіальної громади міста Києва. Відповідно до функціонального зонування території за чинною містобудівною документацією земельна ділянка відноситься до територій зелених насаджень загального користування (витяг з містобудівного кадастру від 16.03.2018 № 2071/0/12-53/12-03-18). ДПТ відсутній.
Земельна ділянка розташована на території скверу "Гора Старокиївська (Пейзажна алея)" відповідно до Програми комплексного розвитку зеленої зони м. Києва до 2010 р. та концепції формування зелених насаджень в центральній частині міста, яку затверджено рішенням Київської міської ради від 19.07.2005 № 806/3381 (зі змінами та доповненнями), площа парку становить 2,74 га (дані міського земельного кадастру). Проект рішення про надання дозволу підготовлено з врахуванням орієнтовних меж зазначених КО «КИЇВЗЕЛЕНБУД» та існуючої ситуації на момент опрацювання клопотання. Частково розташована в охоронній зоні ансамблю споруд Софійського собору, згідно Наказу Міністерства культури України від 23.03.2017 № 233 «Про затвердження науково-проектної документації щодо розширення меж охоронних (буферних) зон об'єкта всесвітньої спадщини ЮНЕСКО "Київ: Собор Святої Софії та прилеглі монастирські будівлі, Києво-Печерська Лавра».

6. Стан нормативно-правової бази у даній сфері правового регулювання.

Загальні засади та порядок отримання дозволу на розроблення документації із землеустрою визначено ст. 9, 123 Земельного кодексу України.

7. Фінансово-економічне обґрунтування.

Реалізація рішення не потребує додаткових витрат міського бюджету.

8. Прогноз соціально-економічних та інших наслідків прийняття рішення.

Наслідками прийняття розробленого проекту рішення стане:

- реалізація зацікавленою особою своїх прав щодо використання земельної ділянки;

Доповідач: директор Департаменту земельних ресурсів Поліщук О.Г.

Директор Департаменту
земельних ресурсів **Поліщук О.Г.**

Додаток
до рішення Київської міської ради
від _____ № _____

План-схема
до згоди на розроблення проекту землеустрою щодо відведення земельної ділянки

клопотання **- від 22.02.2018 № К-33359**

код земельної ділянки **- 85:382:0016к**

юридична/фізична особа **- Київське комунальне об'єднання зеленого будівництва та експлуатації зелених насаджень міста "Київзеленбуд"**

адреса земельної ділянки **- м. Київ, р-н Подільський, в межах Андріївського узвозу, вул.Воздвиженської, вул.Гончарної, пров.Десятинного**

вид землекористування **- постійне користування**

вид використання земельної ділянки **- для утримання зелених насаджень та обслуговування скверу**

орієнтовний розмір **- 2,61 га**

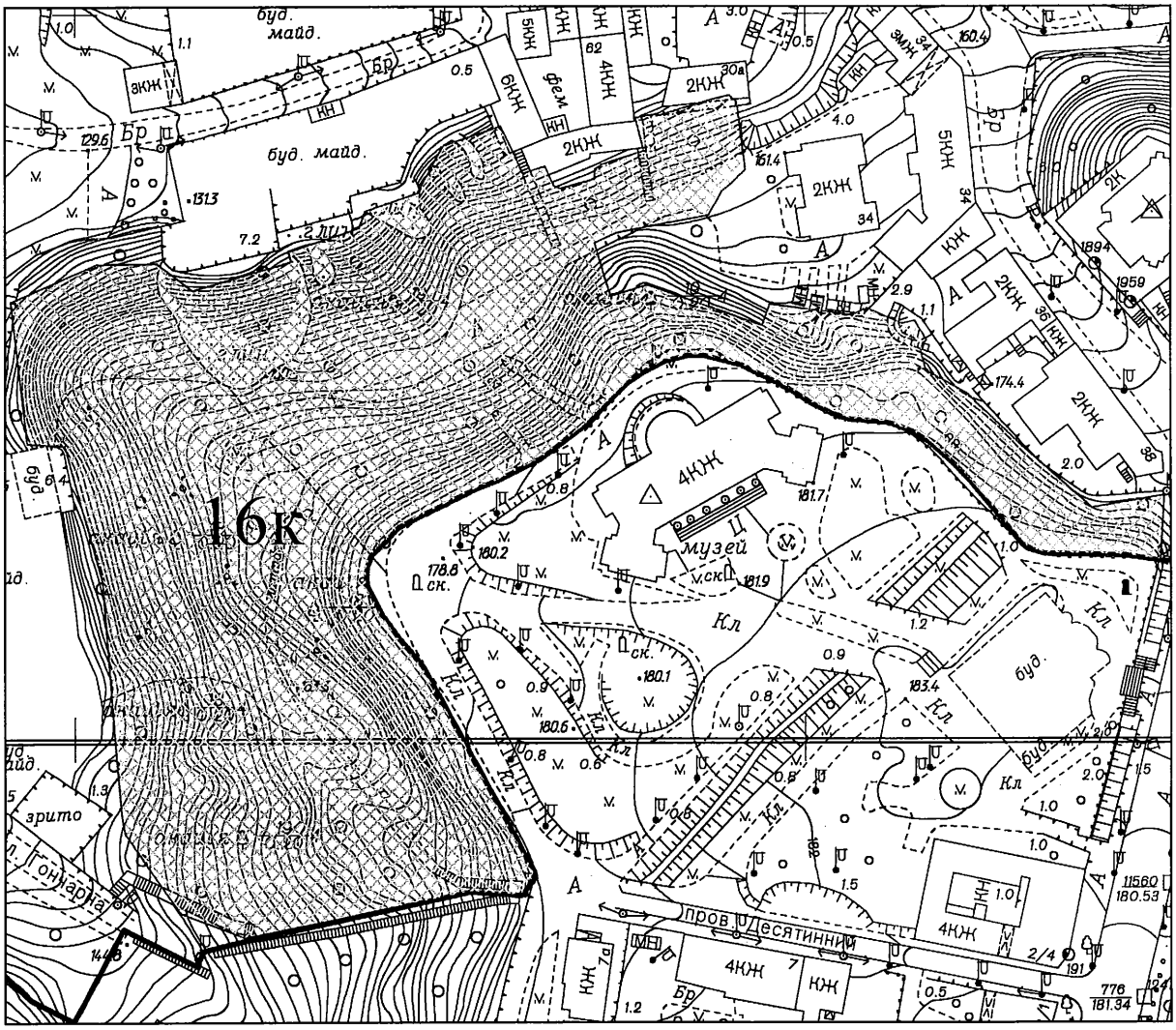

Київський міський голова Кличко В.В.

74

08/231-1593/ПР
15.05.2018

КИЇВСЬКА МІСЬКА РАДА

VI сесія VIII скликання

РІШЕННЯ

_____№_____

Про надання дозволу на розроблення проекту землеустрою щодо відведення земельних ділянок Київському комунальному об'єднанню зеленого будівництва та експлуатації зелених насаджень міста "Київзеленбуд" на бульварі Лесі Українки у Печерському районі м. Києва для експлуатації та обслуговування зеленої зони

Київська міська рада
Департамент земельних ресурсів
Код земельної ділянки

82:201:0006
82:202:0001
82:203:0001
82:204:0001

Проект рішення (екз.1)
ПР-16339
до справи
К-33361

2 347015 063391

Розглянувши клопотання про надання дозволу на розроблення проекту землеустрою щодо відведення земельних ділянок Київському комунальному об'єднанню зеленого будівництва та експлуатації зелених насаджень міста "Київзеленбуд" на бульварі Лесі Українки у Печерському районі м. Києва та додані документи, керуючись статтями 9, 123 Земельного кодексу України, Законом України „Про внесення змін до деяких законодавчих актів України щодо розмежування земель державної та комунальної власності", пунктом 34 частини 1 статті 26 Закону України „Про місцеве самоврядування в Україні", Київська міська рада

ВИРІШИЛА:

1. Надати дозвіл на розроблення проекту землеустрою щодо відведення земельних ділянок Київському комунальному об'єднанню зеленого будівництва та експлуатації зелених насаджень міста "Київзеленбуд" на бульварі Лесі Українки у Печерському районі м. Києва орієнтовними площами 0,16 га; 0,64 га; 0,55 га; 0,43 га (земельні ділянки комунальної власності територіальної громади міста Києва) в постійне користування для експлуатації та обслуговування зеленої зони згідно з план-схемою (додаток до рішення) (К-33361).

виготовлено за допомогою ПК "Кадастр"

Оператор Господаренко Ярослав Петрович

2. Контроль за виконанням цього рішення покласти на постійну комісію Київської міської ради з питань містобудування, архітектури та землекористування.

Київський міський голова В.Кличко

ПОДАННЯ:

Заступник голови Київської міської державної адміністрації — О.Спасибко

Директор Департаменту земельних ресурсів виконавчого органу Київської міської ради (Київської міської державної адміністрації) — О.Поліщук

Начальник управління аналітично-правової роботи Департаменту земельних ресурсів виконавчого органу Київської міської ради (Київської міської державної адміністрації) — А.Гавриш

ПОГОДЖЕНО:

Постійна комісія Київської міської ради з питань містобудування, архітектури та землекористування

Голова — О.Міщенко

Секретар — І.Картавий

Начальник управління правового забезпечення діяльності Київської міської ради — В. Слончак

Постійна комісія Київської міської ради з питань екологічної політики

Голова — К. Яловий

Секретар — О. Новіков

ПОЯСНЮВАЛЬНА ЗАПИСКА

№ ПЗ-30226 від 28.03.2018

до проекту рішення Київської міської ради:

Про надання дозволу на розроблення проекту землеустрою щодо відведення земельних ділянок Київському комунальному об'єднанню зеленого будівництва та експлуатації зелених насаджень міста "Київзеленбуд" на бульварі Лесі Українки у Печерському районі м. Києва для експлуатації та обслуговування зеленої зони

До справи
№ К-33361

2 347018 302268

1. Юридична особа:

Назва	***Київське комунальне об'єднання зеленого будівництва та експлуатації зелених насаджень міста "Київзеленбуд"***
Клопотання	***від 22.02.2018 № К-33361***

2. Відомості про земельні ділянки (кадастрові №№ 8000000000:82:201:0006к; 8000000000:82:202:0001к; 8000000000:82:203:0001к; 8000000000:82:204:0001к)

Місце розташування (адреса)	***м. Київ, р-н Печерський, бульв. Лесі Українки***
Площа	***0,16 га| 0,64 га| 0,55 га| 0,43 га***
Вид та термін користування	***Постійне користування***
Вид використання	***для експлуатації та обслуговування зеленої зони***

3. Обґрунтування прийняття рішення

На клопотання зацікавленої особи відповідно до ст. 9, 123 Земельного кодексу України та Порядку набуття прав на землю із земель комунальної власності у місті Києві, затвердженого рішенням Київради від 20.04.2017 № 241/2463, Департаментом земельних ресурсів виконавчого органу Київської міської ради (Київської міської державної адміністрації) розроблено проект рішення Київської міської ради.

4. Мета прийняття рішення.

- Метою прийняття рішення є забезпечення реалізації встановленого Земельним кодексом України права особи на оформлення права користування (власності) на землю.

5. Особливі характеристики ділянки.

Наявність будівель і споруд на ділянці:

Вільна від капітальної забудови

Інші особливості:

Земельні ділянки належать до земель комунальної власності територіальної громади міста Києва.
Відповідно до Генерального плану міста територія ділянок за функціональним призначенням належать до території зелених насаджень загального користування.
Детальний план території відсутній.
Відповідно до Програми комплексного розвитку зеленої зони м. Києва до 2010 р. та концепції формування зелених насаджень в центральній частині міста (чинність якої подовжено до 31.12.2017), затвердженої рішенням Київської міської ради від 19.07.2005 № 806/3381 ділянки потрапляють в межі зеленої зони (таблиця 2, озеленені території загального користування м. Києва, що відповідають типологічним ознакам та планувальним вимогам Печерський район, бульвари, позиція 35, «Лесі Українки»).
Площа зеленої відповідно до Програми – 1,88 га.
Решта зеленої зони зайнята під землями загального користування (проїжджа частина бульвару Лесі Українки).

6. Стан нормативно-правової бази у даній сфері правового регулювання.

Загальні засади та порядок отримання дозволу на розроблення документації із землеустрою визначено ст. 9, 123 Земельного кодексу України.

7. Фінансово-економічне обґрунтування.

Реалізація рішення не потребує додаткових витрат міського бюджету.

8. Прогноз соціально-економічних та інших наслідків прийняття рішення.

Наслідками прийняття розробленого проекту рішення стане:
- реалізація зацікавленою особою своїх прав щодо використання земельної ділянки;

Доповідач: директор Департаменту земельних ресурсів Поліщук О.Г.

Директор Департаменту
земельних ресурсів **Поліщук О.Г.**

виготовлено за допомогою ПК "Кадастр"

Оператор Господаренко Ярослав Петрович

75.

08/231-1382/пп
24.04.2018

КИЇВСЬКА МІСЬКА РАДА

VI сесія VIII скликання

РІШЕННЯ

_____№_____

Про надання дозволу на розроблення проекту землеустрою щодо відведення земельної ділянки Київському комунальному об'єднанню зеленого будівництва та експлуатації зелених насаджень міста "Київзеленбуд" на вул. Богатирській (біля озера Редькіне) в Оболонському районі м. Києва для створення, утримання та експлуатації зелених насаджень загального користування (парк відпочинку)

Київська міська рада
Департамент земельних ресурсів
Код земельної ділянки
78:317:0047

Проект рішення (екз.1)
ПР-16132
до справи
К-33429

2 347015 061328

Розглянувши клопотання про надання дозволу на розроблення проекту землеустрою щодо відведення земельної ділянки Київському комунальному об'єднанню зеленого будівництва та експлуатації зелених насаджень міста "Київзеленбуд" на вул. Богатирській (біля озера Редькіне) в Оболонському районі м. Києва та додані документи, керуючись статтями 9, 123 Земельного кодексу України, Законом України „Про внесення змін до деяких законодавчих актів України щодо розмежування земель державної та комунальної власності", пунктом 34 частини 1 статті 26 Закону України „Про місцеве самоврядування в Україні", Київська міська рада

ВИРІШИЛА:

1. Надати дозвіл на розроблення проекту землеустрою щодо відведення земельної ділянки Київському комунальному об'єднанню зеленого будівництва та експлуатації зелених насаджень міста "Київзеленбуд" на вул. Богатирській (біля озера Редькіне) в Оболонському районі м. Києва орієнтовною площею 30,45 га (земельна ділянка комунальної власності територіальної громади міста Києва) в постійне користування для створення, утримання та експлуатації зелених насаджень загального користування (парк відпочинку) згідно з план-схемою (додаток до рішення) (К-33429).

2. Контроль за виконанням цього рішення покласти на постійну комісію Київської міської ради з питань містобудування, архітектури та землекористування.

Київський міський голова В.Кличко

виготовлено за допомогою ПК "Кадастр"

Оператор Лобачевська Наталія Миколаївна

ПОДАННЯ:

Заступник голови Київської
міської державної адміністрації — О. Спасибко

Директор Департаменту земельних
ресурсів виконавчого органу Київської
міської ради (Київської міської державної
адміністрації) — О. Поліщук

Начальник управління аналітично-правової роботи
Департаменту земельних ресурсів
виконавчого органу Київської міської ради
(Київської міської державної адміністрації) — А. Гавриш

ПОГОДЖЕНО:

Постійна комісія Київської міської ради
з питань містобудування, архітектури
та землекористування

Голова — О. Міщенко

Секретар — І. Картавий

Начальник управління
правового забезпечення діяльності
Київської міської ради — В. Слончак

Постійна комісія Київської міської ради
з питань екологічної політики

Голова — К. Яловий

Секретар — О. Новіков

ПОЯСНЮВАЛЬНА ЗАПИСКА

№ ПЗ-30022 від 20.03.2018

до проекту рішення Київської міської ради:

Про надання дозволу на розроблення проекту землеустрою щодо відведення земельної ділянки Київському комунальному об'єднанню зеленого будівництва та експлуатації зелених насаджень міста "Київзеленбуд" на вул. Богатирській (біля озера Редькіне) в Оболонському районі м. Києва для створення, утримання та експлуатації зелених насаджень загального користування (парк відпочинку)

До справи

№ К-33429

2 347018 300226

1. Юридична особа:

Назва	***Київське комунальне об'єднання зеленого будівництва та експлуатації зелених насаджень міста "Київзеленбуд"***
Клопотання	***від 01.03.2018 № К-33429***

2. Відомості про земельну ділянку (кадастровий № 8000000000:78:317:0047к)

Місце розташування (адреса)	***м. Київ, р-н Оболонський, на вул.Богатирській (біля озера Редькіне)***
Площа	***30,45 га***
Вид та термін користування	***Постійне користування***
Вид використання	***для створення, утримання та експлуатації зелених насаджень загального користування (парк відпочинку)***

3. Обґрунтування прийняття рішення

На клопотання зацікавленої особи відповідно до ст. 9, 123 Земельного кодексу України та Порядку набуття прав на землю із земель комунальної власності у місті Києві, затвердженого рішенням Київради від 20.04.2017 № 241/2463, Департаментом земельних ресурсів виконавчого органу Київської міської ради (Київської міської державної адміністрації) розроблено проект рішення Київської міської ради.

4. Мета прийняття рішення.

Метою прийняття рішення є забезпечення реалізації встановленого Земельним кодексом України права особи на оформлення права користування (власності) на землю.

5. Особливі характеристики ділянки.

Наявність будівель і споруд на ділянці:

Вільна від капітальної забудови

Інші особливості:

Земельна ділянка відноситься до міських земель, не наданих у власність чи користування.
На більшу частину земельної ділянки в міському земельному кадастрі зареєстрована кадастрова справа А-2703 щодо відведення КП «Плесо» для благоустрою та облаштування зони організованого відпочинку на озері Редькіно з її подальшою експлуатацією та обслуговуванням на вул. Богатирській. Розроблений та погоджений в установленому законодавством порядку проект землеустрою щодо відведення земельної ділянки на розгляд та для підготовки проекту рішення Київради до Департаменту земельних ресурсів не надходив. Рішення Київрадою про передачу земельної ділянки КП "Плесо" не приймалось. Рішенням Київради від 22.06.2017 № 630/2792 вирішено створити парк відпочинку на земельній ділянці орієнтовною площею 30,45 га на вул. Богатирській (біля озера Редькіне) в Оболонському районі м. Києва та внесено зміни до Програми розвитку зеленої зони, додавши земельну ділянку до переліку парків Оболонського району м. Києва (табл. 2).
Частина земельної ділянки розміщена в прибережних захисних смугах озера.
ДПТ або план зонування відсутні.
Відповідно до Генерального плану міста територія за функціональним призначенням належить частково до території рекреаційної забудови, частково до території колективних садів та дач та частково до захисної зелені (витяги з містобудівного кадастру від 16.03.2018 № 2058/0/12-53/12-03-18, № 2059/0/12-53/12-03-18).
Земельна ділянка комунальної власності територіальної громади м. Києва.

6. Стан нормативно-правової бази у даній сфері правового регулювання.

Загальні засади та порядок отримання дозволу на розроблення документації із землеустрою визначено ст. 9, 123 Земельного кодексу України.

7. Фінансово-економічне обґрунтування.

Реалізація рішення не потребує додаткових витрат міського бюджету.

8. Прогноз соціально-економічних та інших наслідків прийняття рішення.

Наслідками прийняття розробленого проекту рішення стане:
- реалізація зацікавленою особою своїх прав щодо використання земельної ділянки;

Доповідач: директор Департаменту земельних ресурсів Поліщук О.Г.

Директор Департаменту
земельних ресурсів **Поліщук О.Г.**

76

08/231-1705/ПР
21.05.2018

КИЇВСЬКА МІСЬКА РАДА

VI сесія VIII скликання

РІШЕННЯ

_____№_____

Про надання дозволу на розроблення проекту землеустрою щодо відведення земельної ділянки Київському комунальному об'єднанню зеленого будівництва та експлуатації зелених насаджень міста "Київзеленбуд" на вул. Я.Івашкевича, вул. Автозаводській, вул. Мукачівській в Оболонському районі м. Києва для створення, утримання та експлуатації зелених насаджень загального користування (сквер)

Київська міська рада
Департамент земельних ресурсів
Код земельної ділянки:

78:054:0029

Проект рішення (екз.1)
ПР-16403
до справи
К-33432

2 347015 064039

Розглянувши клопотання про надання дозволу на розроблення проекту землеустрою щодо відведення земельної ділянки Київському комунальному об'єднанню зеленого будівництва та експлуатації зелених насаджень міста "Київзеленбуд" на вул. Я.Івашкевича, вул. Автозаводській, вул. Мукачівській в Оболонському районі м. Києва та додані документи, керуючись статтями 9, 123 Земельного кодексу України, Законом України „Про внесення змін до деяких законодавчих актів України щодо розмежування земель державної та комунальної власності", пунктом 34 частини 1 статті 26 Закону України „Про місцеве самоврядування в Україні", Київська міська рада

ВИРІШИЛА:

1. Надати дозвіл на розроблення проекту землеустрою щодо відведення земельної ділянки Київському комунальному об'єднанню зеленого будівництва та експлуатації зелених насаджень міста "Київзеленбуд" на вул. Я.Івашкевича, вул. Автозаводській, вул. Мукачівській в Оболонському районі м. Києва орієнтовною площею 0,80 га (земельна ділянка комунальної власності територіальної громади міста Києва) в постійне користування для створення, утримання та експлуатації зелених насаджень загального користування (сквер) згідно з план-схемою (додаток до рішення) (К-33432).

2. Контроль за виконанням цього рішення покласти на постійну комісію Київської міської ради з питань містобудування, архітектури та землекористування.

Київський міський голова В.Кличко

ПОДАННЯ:

Заступник голови Київської міської державної адміністрації — О. Спасибко

Директор Департаменту земельних ресурсів виконавчого органу Київської міської ради (Київської міської державної адміністрації) — О. Поліщук

Начальник управління аналітично-правової роботи Департаменту земельних ресурсів виконавчого органу Київської міської ради (Київської міської державної адміністрації) — А. Гавриш

ПОГОДЖЕНО:

Постійна комісія Київської міської ради з питань містобудування, архітектури та землекористування

Голова — О. Міщенко

Секретар — І. Картавий

Постійна комісія Київської міської ради з питань екологічної політики

Голова — К. Яловий

Секретар — О. Новіков

Начальник управління правового забезпечення діяльності Київської міської ради — В. Слончак

ПОЯСНЮВАЛЬНА ЗАПИСКА

№ ПЗ-30214/2 від 22.03.2018

до проекту рішення Київської міської ради:

Про надання дозволу на розроблення проекту землеустрою щодо відведення земельної ділянки Київському комунальному об'єднанню зеленого будівництва та експлуатації зелених насаджень міста "Київзеленбуд" на вул. Я.Івашкевича, вул. Автозаводській, вул. Мукачівській в Оболонському районі м. Києва для створення, утримання та експлуатації зелених насаджень загального користування (сквер)

До справи
№ К-33432

2 347017 803537

1. Юридична особа:

Назва	***Київське комунальне об'єднання зеленого будівництва та експлуатації зелених насаджень міста "Київзеленбуд"***
Клопотання	***від 01.03.2018 № К-33432***

2. Відомості про земельну ділянку (кадастровий № 8000000000:78:054:0029к)

Місце розташування (адреса)	***м. Київ, р-н Оболонський, вул.Я.Івашкевича, вул.Автозаводській, вул.Мукачівській***
Площа	***0,80 га***
Вид та термін користування	***Постійне користування***
Вид використання	***для створення, утримання та експлуатації зелених насаджень загального користування (сквер)***

3. Обґрунтування прийняття рішення

На клопотання зацікавленої особи відповідно до ст. 9, 123 Земельного кодексу України та Порядку набуття прав на землю із земель комунальної власності у місті Києві, затвердженого рішенням Київради від 20.04.2017 № 241/2463, Департаментом земельних ресурсів виконавчого органу Київської міської ради (Київської міської державної адміністрації) розроблено проект рішення Київської міської ради.

4. Мета прийняття рішення.

Метою прийняття рішення є забезпечення реалізації встановленого Земельним кодексом України права особи на оформлення права користування (власності) на землю.

5. Особливі характеристики ділянки.

Наявність будівель і споруд на ділянці:

Вільна від капітальної забудови (на частині ділянки розміщена автостоянка).

Інші особливості:

Земельна ділянка відноситься до міських земель, не наданих у власність чи користування.
Земельна ділянка відноситься до зеленої зони (сквер по вул. Автозаводській - Мукачівській, площею 0,75 га).
Площа та межі ділянки, вказані та погоджені КП «Київзеленбуд» у клопотанні за фактичним місцем розташування зелених насаджень з врахуванням існуючих землекористувань.
ДПТ або план зонування відсутні.
Відповідно до Генерального плану міста, територія за функціональним призначенням належить до території вулиць і доріг та частково до території багатоповерхової житлової забудови (витяг з містобудівного кадастру від 21.03.2018 № 2279/0/12-53/12-03-18).
Землі комунальної власності територіальної громади міста Києва.

6. Стан нормативно-правової бази у даній сфері правового регулювання.

Загальні засади та порядок отримання дозволу на розроблення документації із землеустрою визначено ст. 9, 123 Земельного кодексу України.

7. Фінансово-економічне обґрунтування.

Реалізація рішення не потребує додаткових витрат міського бюджету.

8. Прогноз соціально-економічних та інших наслідків прийняття рішення.

Наслідками прийняття розробленого проекту рішення стане:
- реалізація зацікавленою особою своїх прав щодо використання земельної ділянки;

Доповідач: директор Департаменту земельних ресурсів Поліщук О.Г.

Директор Департаменту
земельних ресурсів **Поліщук О.Г.**

77.

08/231-1385/ПР
24.04.2018

КИЇВСЬКА МІСЬКА РАДА

VI сесія VIII скликання

РІШЕННЯ

_____№_____

Про надання дозволу на розроблення проекту землеустрою щодо відведення земельної ділянки Київському комунальному об'єднанню зеленого будівництва та експлуатації зелених насаджень міста "Київзеленбуд" на вул. Маршала Малиновського, 25 в Оболонському районі м. Києва для створення, утримання та експлуатації зелених насаджень загального користування (сквер)

Київська міська рада
Департамент земельних ресурсів
Код земельної ділянки
78:093:0157

Проект рішення (екз.1)
ПР-16136
до справи
К-33436

2 347015 061366

Розглянувши клопотання про надання дозволу на розроблення проекту землеустрою щодо відведення земельної ділянки Київському комунальному об'єднанню зеленого будівництва та експлуатації зелених насаджень міста "Київзеленбуд" на вул. Маршала Малиновського, 25 в Оболонському районі м. Києва та додані документи, керуючись статтями 9, 123 Земельного кодексу України, Законом України „Про внесення змін до деяких законодавчих актів України щодо розмежування земель державної та комунальної власності", пунктом 34 частини 1 статті 26 Закону України „Про місцеве самоврядування в Україні", Київська міська рада

ВИРІШИЛА:

1. Надати дозвіл на розроблення проекту землеустрою щодо відведення земельної ділянки Київському комунальному об'єднанню зеленого будівництва та експлуатації зелених насаджень міста "Київзеленбуд" на вул. Маршала Малиновського, 25 в Оболонському районі м. Києва орієнтовною площею 0,41 га (земельна ділянка комунальної власності територіальної громади міста Києва) в постійне користування для створення, утримання та експлуатації зелених насаджень загального користування (сквер) згідно з план-схемою (додаток до рішення) (К-33436).

2. Контроль за виконанням цього рішення покласти на постійну комісію Київської міської ради з питань містобудування, архітектури та землекористування.

Київський міський голова В.Кличко

ПОДАННЯ:

Заступник голови Київської міської державної адміністрації — О. Спасибко

Директор Департаменту земельних ресурсів виконавчого органу Київської міської ради (Київської міської державної адміністрації) — О. Поліщук

Начальник управління аналітично-правової роботи Департаменту земельних ресурсів виконавчого органу Київської міської ради (Київської міської державної адміністрації) — А. Гавриш

ПОГОДЖЕНО:

Постійна комісія Київської міської ради з питань містобудування, архітектури та землекористування

Голова — О. Міщенко

Секретар — І. Картавий

Постійна комісія Київської міської ради з питань екологічної політики

Голова — К. Яловий

Секретар — О. Новіков

Начальник управління правового забезпечення діяльності Київської міської ради — В. Слончак

ПОЯСНЮВАЛЬНА ЗАПИСКА

№ ПЗ-30137 від 23.03.2018

до проекту рішення Київської міської ради:

Про надання дозволу на розроблення проекту землеустрою щодо відведення земельної ділянки Київському комунальному об'єднанню зеленого будівництва та експлуатації зелених насаджень міста "Київзеленбуд" на вул. Маршала Малиновського, 25 в Оболонському районі м. Києва для створення, утримання та експлуатації зелених насаджень загального користування (сквер)

До справи
№ К-33436

2 347018 301377

1. Юридична особа:

Назва	***Київське комунальне об'єднання зеленого будівництва та експлуатації зелених насаджень міста "Київзеленбуд"***
Клопотання	***від 01.03.2018 № К-33436***

2. Відомості про земельну ділянку (кадастровий № 8000000000:78:093:0157к)

Місце розташування (адреса)	***м. Київ, р-н Оболонський, вул. Маршала Малиновського, 25***
Площа	***0,41 га***
Вид та термін користування	***Постійне користування***
Вид використання	***для створення, утримання та експлуатації зелених насаджень загального користування (сквер)***

3. Обґрунтування прийняття рішення

На клопотання зацікавленої особи відповідно до ст. 9, 123 Земельного кодексу України та Порядку набуття прав на землю із земель комунальної власності у місті Києві, затвердженого рішенням Київради від 20.04.2017 № 241/2463, Департаментом земельних ресурсів виконавчого органу Київської міської ради (Київської міської державної адміністрації) розроблено проект рішення Київської міської ради.

4. Мета прийняття рішення.

Метою прийняття рішення є забезпечення реалізації встановленого Земельним кодексом України права особи на оформлення права користування (власності) на землю.

5. Особливі характеристики ділянки.

Наявність будівель і споруд на ділянці:

Вільна від капітальної забудови

Інші особливості:

Земельна ділянка відноситься до міських земель, не наданих у власність чи користування.
Земельній ділянці рішенням Київради від 02.04.2015 № 327/1192 надано статус скверу та віднесено до зеленої зони.
ДПТ або план зонування відсутні.
Відповідно до Генерального плану міста, територія за функціональним призначенням належить до багатоповерхової житлової забудови.
Землі комунальної власності територіальної громади міста Києва.

6. Стан нормативно-правової бази у даній сфері правового регулювання.

Загальні засади та порядок отримання дозволу на розроблення документації із землеустрою визначено ст. 9, 123 Земельного кодексу України.

7. Фінансово-економічне обґрунтування.

Реалізація рішення не потребує додаткових витрат міського бюджету.

8. Прогноз соціально-економічних та інших наслідків прийняття рішення.

Наслідками прийняття розробленого проекту рішення стане:

- реалізація зацікавленою особою своїх прав щодо використання земельної ділянки;

Доповідач: директор Департаменту земельних ресурсів Поліщук О.Г.

Директор Департаменту
земельних ресурсів **Поліщук О.Г.**

78.

08/231-1755/ПР
22.05.2018

КИЇВСЬКА МІСЬКА РАДА

VI сесія VIII скликання

РІШЕННЯ

_____№_____

Про відмову у наданні дозволу на розроблення проекту землеустрою щодо відведення земельної ділянки Київському комунальному об'єднанню зеленого будівництва та експлуатації зелених насаджень міста "Київзеленбуд" на вул. Армійській у Голоїївському районі м. Києва для експлуатації зеленої зони

Київська міська рада
Департамент земельних ресурсів
Код земельної ділянки:
79:448:0070

Проект рішення (екз.1)
ПР-16417
до справи
К-33443

2 347015 064176

Розглянувши клопотання про надання дозволу на розроблення проекту землеустрою щодо відведення земельної ділянки Київському комунальному об'єднанню зеленого будівництва та експлуатації зелених насаджень міста "Київзеленбуд" на вул. Армійській у Голоїївському районі м. Києва та додані документи, враховуючи, що заявлена ініціатива не відповідає функціональному призначенню території, а саме: відповідно до Генерального плану міста, затвердженого рішення Київради від 28.03.02 № 370/1804 земельна ділянка відноситься до території житлової садибної забудови, керуючись статтями 9, 123 Земельного кодексу України, Законом України „Про внесення змін до деяких законодавчих актів України щодо розмежування земель державної та комунальної власності", пунктом 34 частини 1 статті 26 Закону України „Про місцеве самоврядування в Україні", Київська міська рада

ВИРІШИЛА:

1. Відмовити у наданні дозволу на розроблення проекту землеустрою щодо відведення земельної ділянки Київському комунальному об'єднанню зеленого будівництва та експлуатації зелених насаджень міста "Київзеленбуд" на вул. Армійській у Голоїївському районі м. Києва орієнтовною площею 0,23 га (земельна ділянка комунальної власності територіальної громади міста Києва) в постійне користування для експлуатації зеленої зони (К-33443).

2. Контроль за виконанням цього рішення покласти на постійну комісію Київської міської ради з питань містобудування, архітектури та землекористування.

Київський міський голова В.Кличко

виготовлено за допомогою ПК "Кадастр"

Оператор Штанько Валентина Петрівна

ПОДАННЯ:

Заступник голови Київської
міської державної адміністрації О.Спасибко

Директор Департаменту
земельних ресурсів
виконавчого органу Київської міської ради
(Київської міської державної адміністрації) О. Поліщук

Начальник управління аналітично-правової роботи
Департаменту земельних ресурсів
виконавчого органу Київської міської ради
(Київської міської державної адміністрації) А. Гавриш

ПОГОДЖЕНО:

Постійна комісія Київської міської
ради з питань містобудування, архітектури
та землекористування

Голова О. Міщенко

Секретар І. Картавий

Начальник управління
правового забезпечення діяльності
Київської міської ради В. Слончак

Постійна комісія Київської міської ради
з питань екологічної політики

Голова К. Яловий

Секретар О. Новіков

ПОЯСНЮВАЛЬНА ЗАПИСКА

№ ПЗ-30232/1 від 28.03.2018

до проекту рішення Київської міської ради:

Про відмову у наданні дозволу на розроблення проекту землеустрою щодо відведення земельної ділянки Київському комунальному об'єднанню зеленого будівництва та експлуатації зелених насаджень міста "Київзеленбуд" на вул. Армійській у Голоїївському районі м. Києва для експлуатації зеленої зони

До справи
№ К-33443

2 347017 804671

1. Юридична особа:

Назва	***Київське комунальне об'єднання зеленого будівництва та експлуатації зелених насаджень міста "Київзеленбуд"***
Клопотання	***від 01.03.2018 № К-33443***

2. Відомості про земельну ділянку (кадастровий № 8000000000:79:448:0070к)

Місце розташування (адреса)	***м. Київ, р-н Голосіївський, вул. Армійська***
Площа	***0,23 га***
Вид та термін користування	***Постійне користування***
Вид використання	***для експлуатації зеленої зони***

3. Обґрунтування прийняття рішення

На клопотання зацікавленої особи відповідно до ст. 9, 123 Земельного кодексу України та Порядку набуття прав на землю із земель комунальної власності у місті Києві, затвердженого рішенням Київради від 20.04.2017 № 241/2463, Департаментом земельних ресурсів виконавчого органу Київської міської ради (Київської міської державної адміністрації) розроблено проект рішення Київської міської ради.

4. Мета прийняття рішення.

Метою прийняття рішення є дотримання вимог ст. 9, 123 Земельного кодексу України.

5. Особливі характеристики ділянки.

Наявність будівель і споруд на ділянці:

Вільна від капітальної забудови

Інші особливості:

Відповідно до Генерального плану міста, затвердженого рішення Київради від 28.03.02 № 370/1804, земельна ділянка за функціональним призначенням належить до території житлової садибної забудови. Детальний план території на вказану земельну ділянку не затверджено. Земельна ділянка не входить до Програми розвитку зеленої зони м. Києва до 2010 року та концепції формування зелених насаджень в центральній частині міста, затвердженої рішенням Київради від 19.07.2005 № 806/3381 (зі змінами). Пунктом 10 рішення Київської міської ради від 30.01.2003 № 248/408 доповнено пункт 36 рішення Київради від 30.01.2001 № 173/1150 "Про передачу у приватну власність земельних ділянок громадянам для будівництва, експлуатації та обслуговування житлових будинків та господарських будівель і для ведення садівництва", підпунктом 36.4 пункт 17 рішенням Київради від 23.03.2000 № 57/778 визнано таким, що втратило чинність.

6. Стан нормативно-правової бази у даній сфері правового регулювання.

Загальні засади та порядок відмови у наданні дозволу на розроблення документації із землеустрою визначено ст. 9, 123 Земельного кодексу України.

7. Фінансово-економічне обґрунтування.

Реалізація рішення не потребує додаткових витрат міського бюджету.

8. Прогноз соціально-економічних та інших наслідків прийняття рішення.

Рішення не тягне за собою жодних соціально-економічних та інших наслідків.

Доповідач: директор Департаменту земельних ресурсів Поліщук О.Г.

Директор Департаменту
земельних ресурсів **Поліщук О.Г.**

79.

08/231-1482/ПР
03.05.2018

КИЇВСЬКА МІСЬКА РАДА

VI сесія VIII скликання

РІШЕННЯ

_____№_____

Про надання дозволу на розроблення проекту землеустрою щодо відведення земельної ділянки Київському комунальному об'єднанню зеленого будівництва та експлуатації зелених насаджень міста "Київзеленбуд" в урочищі Наталка в Оболонському районі м. Києва для створення, утримання та експлуатації зелених насаджень загального користування

Київська міська рада
Департамент земельних ресурсів
Код земельної ділянки:
78:215:0078

Проект рішення (екз.1)
ПР-16255
до справи
К-33447

2 347015 062554

Розглянувши клопотання про надання дозволу на розроблення проекту землеустрою щодо відведення земельної ділянки Київському комунальному об'єднанню зеленого будівництва та експлуатації зелених насаджень міста "Київзеленбуд" в урочищі Наталка в Оболонському районі м. Києва та додані документи, керуючись статтями 9, 123 Земельного кодексу України, Законом України „Про внесення змін до деяких законодавчих актів України щодо розмежування земель державної та комунальної власності", пунктом 34 частини 1 статті 26 Закону України „Про місцеве самоврядування в Україні", Київська міська рада

ВИРІШИЛА:

1. Надати дозвіл на розроблення проекту землеустрою щодо відведення земельної ділянки Київському комунальному об'єднанню зеленого будівництва та експлуатації зелених насаджень міста "Київзеленбуд" в урочищі Наталка в Оболонському районі м. Києва орієнтовною площею 1,03 га (земельна ділянка комунальної власності територіальної громади міста Києва) в постійне користування для створення, утримання та експлуатації зелених насаджень загального користування згідно з план-схемою (додаток до рішення) (К-33447).

2. Контроль за виконанням цього рішення покласти на постійну комісію Київської міської ради з питань містобудування, архітектури та землекористування.

Київський міський голова В.Кличко

виготовлено за допомогою ПК "Кадастр"

Оператор Лобачевська Наталія Миколаївна

ПОЯСНЮВАЛЬНА ЗАПИСКА

№ ПЗ-30155/2 від 26.03.2018

до проекту рішення Київської міської ради:

Про надання дозволу на розроблення проекту землеустрою щодо відведення земельної ділянки Київському комунальному об'єднанню зеленого будівництва та експлуатації зелених насаджень міста "Київзеленбуд" в урочищі Наталка в Оболонському районі м. Києва для створення, утримання та експлуатації зелених насаджень загального користування

До справи

№ К-33447

2 347017 804206

1. Юридична особа:

Назва	***Київське комунальне об'єднання зеленого будівництва та експлуатації зелених насаджень міста "Київзеленбуд"***
Клопотання	***від 01.03.2018 № К-33447***

2. Відомості про земельну ділянку (кадастровий № 8000000000:78:215:0078к)

Місце розташування (адреса)	***м. Київ, р-н Оболонський, урочище Наталка***
Площа	***1,03 га***
Вид та термін користування	***Постійне користування***
Вид використання	***для створення, утримання та експлуатації зелених насаджень загального користування***

3. Обґрунтування прийняття рішення

На клопотання зацікавленої особи відповідно до ст. 9, 123 Земельного кодексу України та Порядку набуття прав на землю із земель комунальної власності у місті Києві, затвердженого рішенням Київради від 20.04.2017 № 241/2463, Департаментом земельних ресурсів виконавчого органу Київської міської ради (Київської міської державної адміністрації) розроблено проект рішення Київської міської ради.

4. Мета прийняття рішення.

Метою прийняття рішення є забезпечення реалізації встановленого Земельним кодексом України права особи на оформлення права користування (власності) на землю.

5. Особливі характеристики ділянки.

Наявність будівель і споруд на ділянці:

Вільна від капітальної забудови .

Інші особливості:

Відповідно до рішення Київради від 29.03.2007 № 397/1058 ЗАТ "Трест "Київміськбуд-1" передано у короткострокову оренду на 5 років земельну ділянку площею 1,03 га, у тому числі 0,72 га в межах прибережних захисних смуг, для завершення будівництва, подальшої експлуатації та обслуговування літнього театру в урочищі Наталка в Оболонському районі м. Києва (договір оренди земельної ділянки від 26.09.2008 № 78-6-00566, термін дії якого закінчився 01.10.2013).
Відповідно до рішення Господарського суду м. Києва від 16.12.2013 земельну ділянку площею 10298 кв. м (кадастровий номер 8000000000:78:215:0078) повернуто Київській міській раді, а провадження у справі в частині розірвання договору оренди земельної ділянки 01.10.2008 № 78-6-00566, припинено у зв'язку з тим, що договір оренди землі з 25.09.2013 є припиненим на підставі статті 31 Закону України «Про оренду землі», у зв'язку із закінченням строку, на який його було укладено.
Земельна ділянка не відноситься до зеленої зони.
Більша частина земельної ділянки потрапляє до прибережних захисних смуг р. Дніпро.
Червоні лінії земельну ділянку не перетинають.
ДПТ або план зонування не розроблялись.
Відповідно до Генерального плану міста, територія за функціональним призначенням належить до території громадських будівель та споруд та частково до зелених насаджень загального користування.
Землі комунальної власності територіальної громади міста Києва.

6. Стан нормативно-правової бази у даній сфері правового регулювання.

Загальні засади та порядок отримання дозволу на розроблення документації із землеустрою визначено ст. 9, 123 Земельного кодексу України.

7. Фінансово-економічне обґрунтування.

Реалізація рішення не потребує додаткових витрат міського бюджету.

8. Прогноз соціально-економічних та інших наслідків прийняття рішення.

Наслідками прийняття розробленого проекту рішення стане:
- реалізація зацікавленою особою своїх прав щодо використання земельної ділянки;

Доповідач: директор Департаменту земельних ресурсів Поліщук О.Г.

Директор Департаменту
земельних ресурсів **Поліщук О.Г.**

Додаток
до рішення Київської міської ради
від _____ № _____

План-схема
до згоди на розроблення проекту землеустрою щодо відведення земельної ділянки

клопотання	**- від 01.03.2018 № К-33447**
код земельної ділянки	**- 78:215:0078к**
юридична/фізична особа	**- Київське комунальне об'єднання зеленого будівництва та експлуатації зелених насаджень міста "Київзеленбуд"**
адреса земельної ділянки	**- м. Київ, р-н Оболонський, урочище Наталка**
вид землекористування	**- постійне користування**
вид використання земельної ділянки	**- для створення, утримання та експлуатації зелених насаджень загального користування**
орієнтовний розмір	**- 1,03 га**

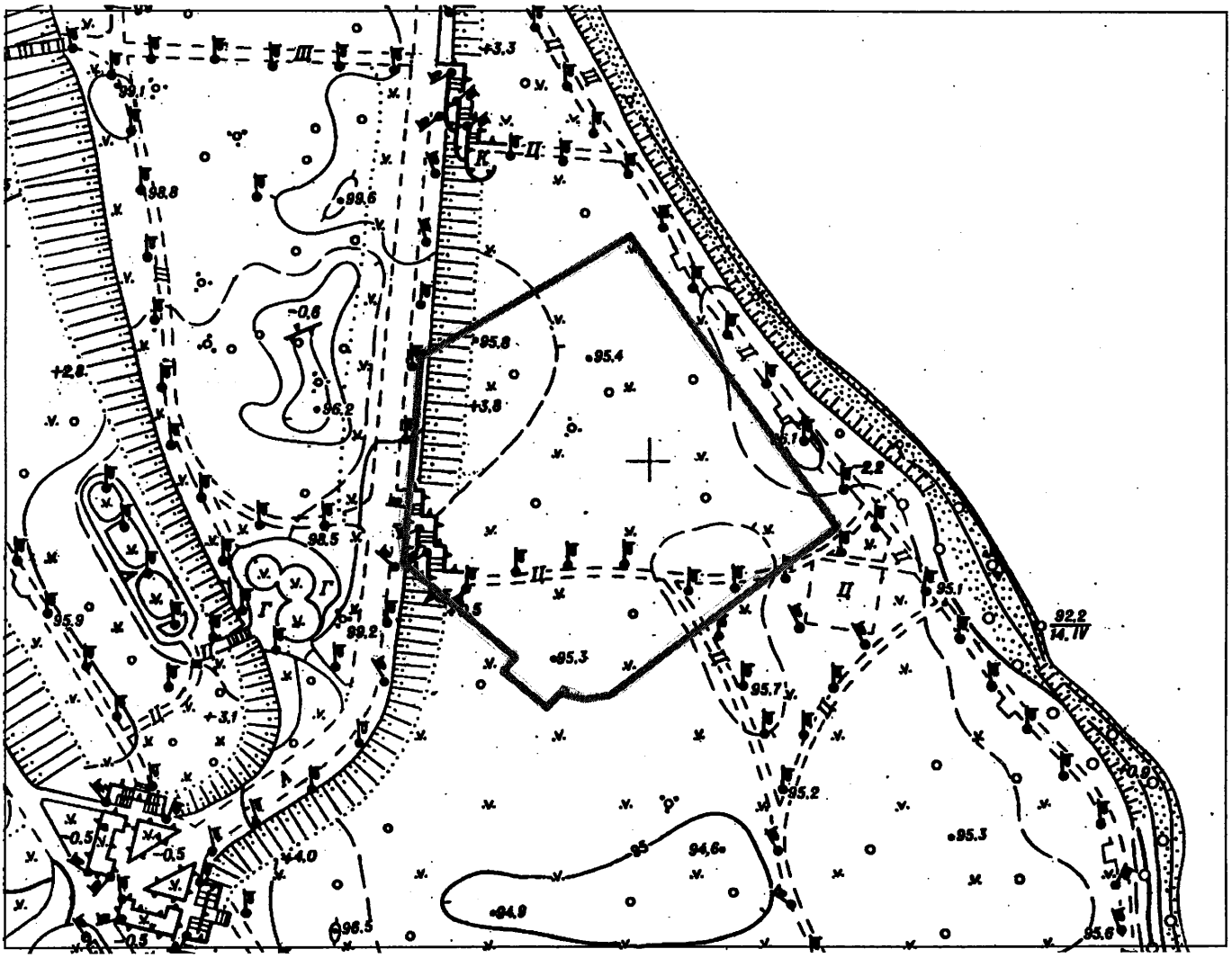

Київський міський голова Кличко В.В.

80.

08/231-1381/ПР
24.04.2018

КИЇВСЬКА МІСЬКА РАДА

VI сесія VIII скликання

РІШЕННЯ

_____№_____

Про надання дозволу на розроблення проекту землеустрою щодо відведення земельної ділянки Київському комунальному об'єднанню зеленого будівництва та експлуатації зелених насаджень міста "Київзеленбуд" на вул. Вишгородській, 56/2 в Оболонському районі м. Києва для створення, утримання та експлуатації зелених насаджень загального користування (сквер)

Київська міська рада
Департамент земельних ресурсів
Код земельної ділянки
78:013:0009

Проект рішення (екз.1)
ПР-16133
до справи
К-33448

2 347015 061335

Розглянувши клопотання про надання дозволу на розроблення проекту землеустрою щодо відведення земельної ділянки Київському комунальному об'єднанню зеленого будівництва та експлуатації зелених насаджень міста "Київзеленбуд" на вул. Вишгородській, 56/2 в Оболонському районі м. Києва та додані документи, керуючись статтями 9, 123 Земельного кодексу України, Законом України „Про внесення змін до деяких законодавчих актів України щодо розмежування земель державної та комунальної власності", пунктом 34 частини 1 статті 26 Закону України „Про місцеве самоврядування в Україні", Київська міська рада

ВИРІШИЛА:

1. Надати дозвіл на розроблення проекту землеустрою щодо відведення земельної ділянки Київському комунальному об'єднанню зеленого будівництва та експлуатації зелених насаджень міста "Київзеленбуд" на вул. Вишгородській, 56/2 в Оболонському районі м. Києва орієнтовною площею 0,24 га (земельна ділянка комунальної власності територіальної громади міста Києва) в постійне користування для створення, утримання та експлуатації зелених насаджень загального користування (сквер) згідно з план-схемою (додаток до рішення) (К-33448).

2. Контроль за виконанням цього рішення покласти на постійну комісію Київської міської ради з питань містобудування, архітектури та землекористування.

Київський міський голова В.Кличко

ПОДАННЯ:

Заступник голови Київської міської державної адміністрації — О. Спасибко

Директор Департаменту земельних ресурсів виконавчого органу Київської міської ради (Київської міської державної адміністрації) — О. Поліщук

Начальник управління аналітично-правової роботи Департаменту земельних ресурсів виконавчого органу Київської міської ради (Київської міської державної адміністрації) — А. Гавриш

ПОГОДЖЕНО:

Постійна комісія Київської міської ради з питань містобудування, архітектури та землекористування

Голова — О. Міщенко

Секретар — І. Картавий

Постійна комісія Київської міської ради з питань екологічної політики

Голова — К. Яловий

Секретар — О. Новіков

Начальник управління правового забезпечення діяльності Київської міської ради — В. Слончак

ПОЯСНЮВАЛЬНА ЗАПИСКА

№ ПЗ-30138/1 від 23.03.2018

до проекту рішення Київської міської ради:

Про надання дозволу на розроблення проекту землеустрою щодо відведення земельної ділянки Київському комунальному об'єднанню зеленого будівництва та експлуатації зелених насаджень міста "Київзеленбуд" на вул. Вишгородській, 56/2 в Оболонському районі м. Києва для створення, утримання та експлуатації зелених насаджень загального користування (сквер)

До справи
№ К-33448

2 347017 803889

1. Юридична особа:

Назва	***Київське комунальне об'єднання зеленого будівництва та експлуатації зелених насаджень міста "Київзеленбуд"***
Клопотання	***від 01.03.2018 № К-33448***

2. Відомості про земельну ділянку (кадастровий № 8000000000:78:013:0009к)

Місце розташування (адреса)	***м. Київ, р-н Оболонський, вул. Вишгородська, 56/2***
Площа	***0,24 га***
Вид та термін користування	***Постійне користування***
Вид використання	***для створення, утримання та експлуатації зелених насаджень загального користування (сквер)***

3. Обґрунтування прийняття рішення

На клопотання зацікавленої особи відповідно до ст. 9, 123 Земельного кодексу України та Порядку набуття прав на землю із земель комунальної власності у місті Києві, затвердженого рішенням Київради від 20.04.2017 № 241/2463, Департаментом земельних ресурсів виконавчого органу Київської міської ради (Київської міської державної адміністрації) розроблено проект рішення Київської міської ради.

4. Мета прийняття рішення.

Метою прийняття рішення є забезпечення реалізації встановленого Земельним кодексом України права особи на оформлення права користування (власності) на землю.

5. Особливі характеристики ділянки.

Наявність будівель і споруд на ділянці:

Вільна від капітальної забудови

Інші особливості:

Земельна ділянка відноситься до міських земель, не наданих у власність чи користування.
Земельна ділянка відноситься до зеленої зони (сквер на Вишгородська, 56/2, площею 0,38 га).
Площа та межі ділянки, вказані та погоджені КП «Київзеленбуд» у клопотанні за фактичним місцем розташування зелених насаджень з врахуванням існуючих землекористувань.
ДПТ або план зонування відсутні.
Відповідно до Генерального плану міста, територія за функціональним призначенням належить території вулиць і доріг та частково до багатоповерхової житлової забудови.
Землі комунальної власності територіальної громади міста Києва.

6. Стан нормативно-правової бази у даній сфері правового регулювання.

Загальні засади та порядок отримання дозволу на розроблення документації із землеустрою визначено ст. 9, 123 Земельного кодексу України.

7. Фінансово-економічне обґрунтування.

Реалізація рішення не потребує додаткових витрат міського бюджету.

8. Прогноз соціально-економічних та інших наслідків прийняття рішення.

Наслідками прийняття розробленого проекту рішення стане:

- реалізація зацікавленою особою своїх прав щодо використання земельної ділянки;

Доповідач: директор Департаменту земельних ресурсів Поліщук О.Г.

Директор Департаменту
земельних ресурсів **Поліщук О.Г.**

81.

08/231-1379/ПР
24.04.2018

КИЇВСЬКА МІСЬКА РАДА

VI сесія VIII скликання

РІШЕННЯ

_____№_____

Про надання дозволу на розроблення проекту землеустрою щодо відведення земельної ділянки Київському комунальному об'єднанню зеленого будівництва та експлуатації зелених насаджень міста "Київзеленбуд" на вул. Маршала Тимошенка, 2м в Оболонському районі м. Києва для створення, утримання та експлуатації зелених насаджень загального користування

Київська міська рада
Департамент земельних ресурсів
Код земельної ділянки
78:151:0077

Проект рішення (екз.1)
ПР-16135
до справи
К-33453

2 347015 061359

Розглянувши клопотання про надання дозволу на розроблення проекту землеустрою щодо відведення земельної ділянки Київському комунальному об'єднанню зеленого будівництва та експлуатації зелених насаджень міста "Київзеленбуд" на вул. Маршала Тимошенка, 2м в Оболонському районі м. Києва та додані документи, керуючись статтями 9, 123 Земельного кодексу України, Законом України „Про внесення змін до деяких законодавчих актів України щодо розмежування земель державної та комунальної власності", пунктом 34 частини 1 статті 26 Закону України „Про місцеве самоврядування в Україні", Київська міська рада

ВИРІШИЛА:

1. Надати дозвіл на розроблення проекту землеустрою щодо відведення земельної ділянки Київському комунальному об'єднанню зеленого будівництва та експлуатації зелених насаджень міста "Київзеленбуд" на вул. Маршала Тимошенка, 2м в Оболонському районі м. Києва орієнтовною площею 0,05 га (земельна ділянка комунальної власності територіальної громади міста Києва) в постійне користування для створення, утримання та експлуатації зелених насаджень загального користування згідно з план-схемою (додаток до рішення) (К-33453).

2. Контроль за виконанням цього рішення покласти на постійну комісію Київської міської ради з питань містобудування, архітектури та землекористування.

Київський міський голова В.Кличко

ПОДАННЯ:

Заступник голови Київської міської державної адміністрації — О. Спасибко

Директор Департаменту земельних ресурсів виконавчого органу Київської міської ради (Київської міської державної адміністрації) — О. Поліщук

Начальник управління аналітично-правової роботи Департаменту земельних ресурсів виконавчого органу Київської міської ради (Київської міської державної адміністрації) — А. Гавриш

ПОГОДЖЕНО:

Постійна комісія Київської міської ради з питань містобудування, архітектури та землекористування

Голова — О. Міщенко

Секретар — І. Картавий

Постійна комісія Київської міської ради з питань екологічної політики

Голова — К. Яловий

Секретар — О. Новіков

Начальник управління правового забезпечення діяльності Київської міської ради — В. Слончак

ПОЯСНЮВАЛЬНА ЗАПИСКА

№ ПЗ-30142 від 23.03.2018

до проекту рішення Київської міської ради:

Про надання дозволу на розроблення проекту землеустрою щодо відведення земельної ділянки Київському комунальному об'єднанню зеленого будівництва та експлуатації зелених насаджень міста "Київзеленбуд" на вул. Маршала Тимошенка, 2м в Оболонському районі м. Києва для створення, утримання та експлуатації зелених насаджень загального користування

До справи
№ К-33453

2 347018 301421

1. Юридична особа:

Назва	***Київське комунальне об'єднання зеленого будівництва та експлуатації зелених насаджень міста "Київзеленбуд"***
Клопотання	***від 01.03.2018 № К-33453***

2. Відомості про земельну ділянку (кадастровий № 8000000000:78:151:0077к)

Місце розташування (адреса)	***м. Київ, р-н Оболонський, вул. Маршала Тимошенка, 2м***
Площа	***0,05 га***
Вид та термін користування	***Постійне користування***
Вид використання	***для створення, утримання та експлуатації зелених насаджень загального користування***

3. Обґрунтування прийняття рішення

На клопотання зацікавленої особи відповідно до ст. 9, 123 Земельного кодексу України та Порядку набуття прав на землю із земель комунальної власності у місті Києві, затвердженого рішенням Київради від 20.04.2017 № 241/2463, Департаментом земельних ресурсів виконавчого органу Київської міської ради (Київської міської державної адміністрації) розроблено проект рішення Київської міської ради.

4. Мета прийняття рішення.

Метою прийняття рішення є забезпечення реалізації встановленого Земельним кодексом України права особи на оформлення права користування (власності) на землю.

5. Особливі характеристики ділянки.

Наявність будівель і споруд на ділянці:

Вільна від капітальної забудови

Інші особливості:

Земельна ділянка відноситься до міських земель, не наданих у власність чи користування.
Земельна ділянка не відноситься до зеленої зони.
ДПТ або план зонування відсутні.
Відповідно до Генерального плану міста, територія за функціональним призначенням належить до території захисної зелені.
Землі комунальної власності територіальної громади міста Києва.

6. Стан нормативно-правової бази у даній сфері правового регулювання.

Загальні засади та порядок отримання дозволу на розроблення документації із землеустрою визначено ст. 9, 123 Земельного кодексу України.

7. Фінансово-економічне обґрунтування.
Реалізація рішення не потребує додаткових витрат міського бюджету.

8. Прогноз соціально-економічних та інших наслідків прийняття рішення.
Наслідками прийняття розробленого проекту рішення стане:
- реалізація зацікавленою особою своїх прав щодо використання земельної ділянки;

Доповідач: директор Департаменту земельних ресурсів Поліщук О.Г.

Директор Департаменту
земельних ресурсів **Поліщук О.Г.**

82.

08/231-1706/ПР
21.05.2018

КИЇВСЬКА МІСЬКА РАДА

VI сесія VIII скликання

РІШЕННЯ

_____№_____

Про надання дозволу на розроблення проекту землеустрою щодо відведення земельних ділянок Київському комунальному об'єднанню зеленого будівництва та експлуатації зелених насаджень міста "Київзеленбуд" на площі Оболонській, 1-3 в Оболонському районі м. Києва для створення, утримання та експлуатації зелених насаджень загального користування

Київська міська рада
Департамент земельних ресурсів
Код земельної ділянки:

78:093:0162
78:093:0163

Проект рішення (екз.1)
ПР-16402
до справи
К-33454

2 347015 064022

Розглянувши клопотання про надання дозволу на розроблення проекту землеустрою щодо відведення земельних ділянок Київському комунальному об'єднанню зеленого будівництва та експлуатації зелених насаджень міста "Київзеленбуд" на площі Оболонській, 1-3 в Оболонському районі м. Києва та додані документи, керуючись статтями 9, 123 Земельного кодексу України, Законом України „Про внесення змін до деяких законодавчих актів України щодо розмежування земель державної та комунальної власності", пунктом 34 частини 1 статті 26 Закону України „Про місцеве самоврядування в Україні", Київська міська рада

ВИРІШИЛА:

1. Надати дозвіл на розроблення проекту землеустрою щодо відведення земельних ділянок Київському комунальному об'єднанню зеленого будівництва та експлуатації зелених насаджень міста "Київзеленбуд" на площі Оболонській, 1-3 в Оболонському районі м. Києва орієнтовними площами 1,37 га; 0,05 га (земельні ділянки комунальної власності територіальної громади міста Києва) в постійне користування для створення, утримання та експлуатації зелених насаджень загального користування згідно з план-схемою (додаток до рішення) (К-33454).

2. Контроль за виконанням цього рішення покласти на постійну комісію Київської міської ради з питань містобудування, архітектури та землекористування.

Київський міський голова В.Кличко

ПОДАННЯ:

Заступник голови Київської міської державної адміністрації — О. Спасибко

Директор Департаменту земельних ресурсів виконавчого органу Київської міської ради (Київської міської державної адміністрації) — О. Поліщук

Начальник управління аналітично-правової роботи Департаменту земельних ресурсів виконавчого органу Київської міської ради (Київської міської державної адміністрації) — А. Гавриш

ПОГОДЖЕНО:

Постійна комісія Київської міської ради з питань містобудування, архітектури та землекористування

Голова — О. Міщенко

Секретар — І. Картавий

Постійна комісія Київської міської ради з питань екологічної політики

Голова — К. Яловий

Секретар — О. Новіков

Начальник управління правового забезпечення діяльності Київської міської ради — В. Слончак

ПОЯСНЮВАЛЬНА ЗАПИСКА

№ ПЗ-30198/2 від 22.03.2018

до проекту рішення Київської міської ради:

Про надання дозволу на розроблення проекту землеустрою щодо відведення земельних ділянок Київському комунальному об'єднанню зеленого будівництва та експлуатації зелених насаджень міста "Київзеленбуд" на площі Оболонській, 1-3 в Оболонському районі м. Києва для створення, утримання та експлуатації зелених насаджень загального користування

До справи
№ К-33454

2 347017 803544

1. Юридична особа:

Назва	***Київське комунальне об'єднання зеленого будівництва та експлуатації зелених насаджень міста "Київзеленбуд"***
Клопотання	***від 01.03.2018 № К-33454***

2. Відомості про земельні ділянки (кадастрові №№ 8000000000:78:093:0162к; 8000000000:78:093:0163к)

Місце розташування (адреса)	***м. Київ, р-н Оболонський, площа Оболонська, 1-3***
Площа	***1,37 га| 0,05 га***
Вид та термін користування	***Постійне користування***
Вид використання	***для створення, утримання та експлуатації зелених насаджень загального користування***

3. Обґрунтування прийняття рішення

На клопотання зацікавленої особи відповідно до ст. 9, 123 Земельного кодексу України та Порядку набуття прав на землю із земель комунальної власності у місті Києві, затвердженого рішенням Київради від 20.04.2017 № 241/2463, Департаментом земельних ресурсів виконавчого органу Київської міської ради (Київської міської державної адміністрації) розроблено проект рішення Київської міської ради.

4. Мета прийняття рішення.

Метою прийняття рішення є забезпечення реалізації встановленого Земельним кодексом України права особи на оформлення права користування (власності) на землю.

5. Особливі характеристики ділянки.

Наявність будівель і споруд на ділянці:

Вільна від капітальної забудови (на ділянках розташовані дитячі та спортивний майданчики).

Інші особливості:

Земельні ділянки відносяться до міських земель, не наданих у власність чи користування.
Земельні ділянки не відносяться до зеленої зони.
Площа та межі ділянок, вказані та погоджені КП «Київзеленбуд» у клопотанні за фактичним місцем розташування зелених насаджень з врахуванням існуючих землекористувань.
ДПТ або план зонування відсутні.
Відповідно до Генерального плану міста, територія за функціональним призначенням належить до території багатоповерхової житлової забудови та частково до території вулиць і доріг (витяг з містобудівного кадастру від 21.03.2018 № 2269/0/12-53/12-03-18).
Землі комунальної власності територіальної громади міста Києва.

6. Стан нормативно-правової бази у даній сфері правового регулювання.

Загальні засади та порядок отримання дозволу на розроблення документації із землеустрою визначено ст. 9, 123 Земельного кодексу України.

7. Фінансово-економічне обґрунтування.

Реалізація рішення не потребує додаткових витрат міського бюджету.

8. Прогноз соціально-економічних та інших наслідків прийняття рішення.

Наслідками прийняття розробленого проекту рішення стане:
- реалізація зацікавленою особою своїх прав щодо використання земельної ділянки;

Доповідач: директор Департаменту земельних ресурсів Поліщук О.Г.

Директор Департаменту
земельних ресурсів **Поліщук О.Г.**

83.

08/231-1422/ПР
26.04.2018

КИЇВСЬКА МІСЬКА РАДА

VI сесія VIII скликання

РІШЕННЯ

_____№_____

Про надання дозволу на розроблення проекту землеустрою щодо відведення земельних ділянок Київському комунальному об'єднанню зеленого будівництва та експлуатації зелених насаджень міста "Київзеленбуд" на вул. Озерній, 4-28 в Оболонському районі м. Києва для створення, утримання та експлуатації зелених насаджень загального користування

Київська міська рада
Департамент земельних ресурсів
Код земельної ділянки

78:041:0159
78:041:0160
78:041:0161
78:041:0162
78:041:0163

Проект рішення (екз.1)
ПР-16196
до справи
К-33457

2 347015 061960

Розглянувши клопотання про надання дозволу на розроблення проекту землеустрою щодо відведення земельних ділянок Київському комунальному об'єднанню зеленого будівництва та експлуатації зелених насаджень міста "Київзеленбуд" на вул. Озерній, 4-28 в Оболонському районі м. Києва та додані документи, керуючись статтями 9, 123 Земельного кодексу України, Законом України „Про внесення змін до деяких законодавчих актів України щодо розмежування земель державної та комунальної власності", пунктом 34 частини 1 статті 26 Закону України „Про місцеве самоврядування в Україні", Київська міська рада

ВИРІШИЛА:

1. Надати дозвіл на розроблення проекту землеустрою щодо відведення земельних ділянок Київському комунальному об'єднанню зеленого будівництва та експлуатації зелених насаджень міста "Київзеленбуд" на вул. Озерній, 4-28 в Оболонському районі м. Києва орієнтовними площами 0,25 га; 0,31 га; 0,40 га; 0,38 га; 0,06 га (земельні ділянки комунальної власності територіальної громади міста Києва) в постійне користування для створення, утримання та експлуатації зелених насаджень загального користування згідно з план-схемою (додаток до рішення) (К-33457).

2. Контроль за виконанням цього рішення покласти на постійну комісію Київської міської ради з питань містобудування, архітектури та землекористування.

Київський міський голова В.Кличко

ПОДАННЯ:

Заступник голови Київської міської державної адміністрації — О. Спасибко

Директор Департаменту земельних ресурсів виконавчого органу Київської міської ради (Київської міської державної адміністрації) — О. Поліщук

Начальник управління аналітично-правової роботи Департаменту земельних ресурсів виконавчого органу Київської міської ради (Київської міської державної адміністрації) — А. Гавриш

ПОГОДЖЕНО:

Постійна комісія Київської міської ради з питань містобудування, архітектури та землекористування

Голова — О. Міщенко

Секретар — І. Картавий

Постійна комісія Київської міської ради з питань екологічної політики

Голова — К. Яловий

Секретар — О. Новіков

Начальник управління правового забезпечення діяльності Київської міської ради — В. Слончак

ПОЯСНЮВАЛЬНА ЗАПИСКА

№ ПЗ-30133/1 від 23.03.2018

до проекту рішення Київської міської ради:

Про надання дозволу на розроблення проекту землеустрою щодо відведення земельних ділянок Київському комунальному об'єднанню зеленого будівництва та експлуатації зелених насаджень міста "Київзеленбуд" на вул. Озерній, 4-28 в Оболонському районі м. Києва для створення, утримання та експлуатації зелених насаджень загального користування

До справи
№ К-33457

2 347017 803407

1. Юридична особа:

Назва	***Київське комунальне об'єднання зеленого будівництва та експлуатації зелених насаджень міста "Київзеленбуд"***
Клопотання	***від 02.03.2018 № К-33457***

2. Відомості про земельні ділянки (кадастрові №№ 8000000000:78:041:0159к; 8000000000:78:041:0160к; 8000000000:78:041:0161к; 8000000000:78:041:0162к; 8000000000:78:041:0163к)

Місце розташування (адреса)	***м. Київ, р-н Оболонський, вул. Озерна, 4-28***
Площа	***0,25 га| 0,31 га| 0,40 га| 0,38 га| 0,06 га***
Вид та термін користування	***Постійне користування***
Вид використання	***для створення, утримання та експлуатації зелених насаджень загального користування***

3. Обґрунтування прийняття рішення

На клопотання зацікавленої особи відповідно до ст. 9, 123 Земельного кодексу України та Порядку набуття прав на землю із земель комунальної власності у місті Києві, затвердженого рішенням Київради від 20.04.2017 № 241/2463, Департаментом земельних ресурсів виконавчого органу Київської міської ради (Київської міської державної адміністрації) розроблено проект рішення Київської міської ради.

4. Мета прийняття рішення.

Метою прийняття рішення є забезпечення реалізації встановленого Земельним кодексом України права особи на оформлення права користування (власності) на землю.

5. Особливі характеристики ділянки.

Наявність будівель і споруд на ділянці:

Вільна від капітальної забудови (на деяких ділянках розташовані дитячі майданчики)

Інші особливості:

Земельна ділянка вільна від забудови.
Земельна ділянка відноситься до міських земель, не наданих у власність чи користування.
Земельні ділянки не відносяться до зеленої зони.
Детальний план території розроблений і станом на час підготовки пояснювальної записки винесений на громадське обговорення.
Відповідно до Генерального плану міста, територія за функціональним призначенням належить до території багатоповерхової житлової забудови.
Землі комунальної власності територіальної громади міста Києва.

6. Стан нормативно-правової бази у даній сфері правового регулювання.

Загальні засади та порядок отримання дозволу на розроблення документації із землеустрою визначено ст. 9, 123 Земельного кодексу України.

7. Фінансово-економічне обґрунтування.

Реалізація рішення не потребує додаткових витрат міського бюджету.

8. Прогноз соціально-економічних та інших наслідків прийняття рішення.

Наслідками прийняття розробленого проекту рішення стане:

- реалізація зацікавленою особою своїх прав щодо використання земельної ділянки;

Доповідач: директор Департаменту земельних ресурсів Поліщук О.Г.

Директор Департаменту
земельних ресурсів **Поліщук О.Г.**

Додаток
до рішення Київської міської ради
від _____ № _____

План-схема
до згоди на розроблення проекту землеустрою щодо відведення земельної ділянки

клопотання	**- від 02.03.2018 № К-33457**
код земельної ділянки	**- 78:041:0159к| 78:041:0160к| 78:041:0161к| 78:041:0162к| 78:041:0163к**
юридична/фізична особа	**- Київське комунальне об'єднання зеленого будівництва та експлуатації зелених насаджень міста "Київзеленбуд"**
адреса земельної ділянки	**- м. Київ, р-н Оболонський, вул. Озерна, 4-28**
вид землекористування	**- постійне користування**
вид використання земельної ділянки	**- для створення, утримання та експлуатації зелених насаджень загального користування**
орієнтовний розмір	**- 0,25 га| 0,31 га| 0,40 га| 0,38 га| 0,06 га**

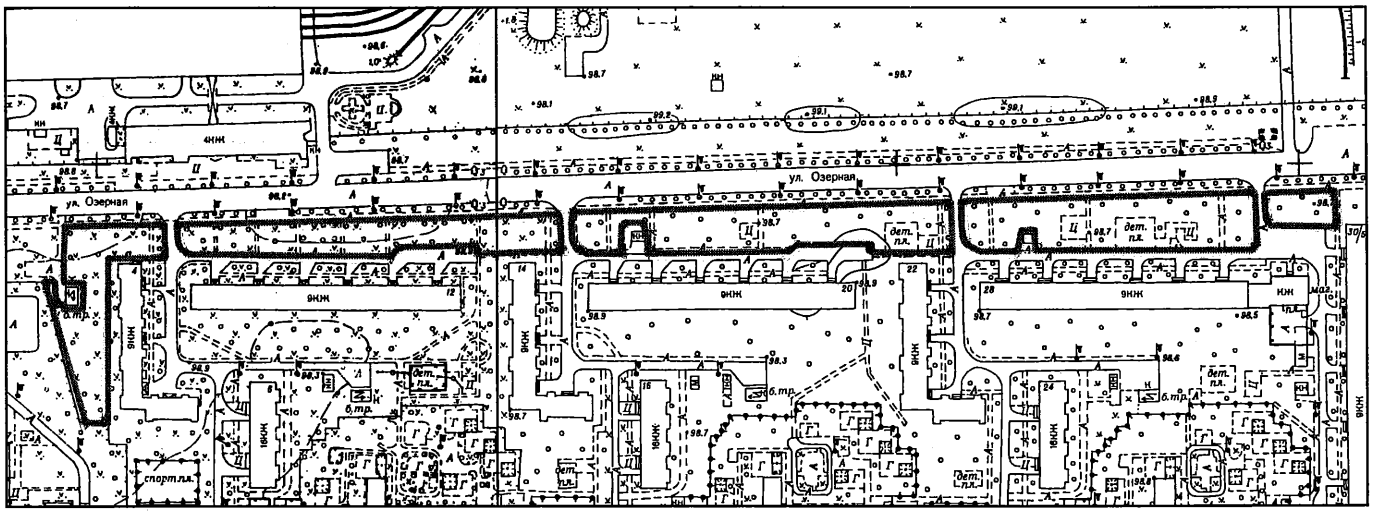

Київський міський голова Кличко В.В.

84

08/231-1423/ПР
26.04.2018

КИЇВСЬКА МІСЬКА РАДА

VI сесія VIII скликання

РІШЕННЯ

_____№_____

Про надання дозволу на розроблення проекту землеустрою щодо відведення земельної ділянки Київському комунальному об'єднанню зеленого будівництва та експлуатації зелених насаджень міста "Київзеленбуд" на вул. Дубровицькій, 14/40 в Оболонському районі м. Києва для створення, утримання та експлуатації зелених насаджень загального користування

Київська міська рада
Департамент земельних ресурсів
Код земельної ділянки:
78:048:0033

Проект рішення (екз.1)
ПР-16195
до справи
К-33460

2 347015 061953

Розглянувши клопотання про надання дозволу на розроблення проекту землеустрою щодо відведення земельної ділянки Київському комунальному об'єднанню зеленого будівництва та експлуатації зелених насаджень міста "Київзеленбуд" на вул. Дубровицькій, 14/40 в Оболонському районі м. Києва та додані документи, керуючись статтями 9, 123 Земельного кодексу України, Законом України „Про внесення змін до деяких законодавчих актів України щодо розмежування земель державної та комунальної власності", пунктом 34 частини 1 статті 26 Закону України „Про місцеве самоврядування в Україні", Київська міська рада

ВИРІШИЛА:

1. Надати дозвіл на розроблення проекту землеустрою щодо відведення земельної ділянки Київському комунальному об'єднанню зеленого будівництва та експлуатації зелених насаджень міста "Київзеленбуд" на вул. Дубровицькій, 14/40 в Оболонському районі м. Києва орієнтовною площею 0,33 га (земельна ділянка комунальної власності територіальної громади міста Києва) в постійне користування для створення, утримання та експлуатації зелених насаджень загального користування згідно з план-схемою (додаток до рішення) (К-33460).

2. Контроль за виконанням цього рішення покласти на постійну комісію Київської міської ради з питань містобудування, архітектури та землекористування.

Київський міський голова В.Кличко

ПОДАННЯ:

Заступник голови Київської міської державної адміністрації — О. Спасибко

Директор Департаменту земельних ресурсів виконавчого органу Київської міської ради (Київської міської державної адміністрації) — О. Поліщук

Начальник управління аналітично-правової роботи Департаменту земельних ресурсів виконавчого органу Київської міської ради (Київської міської державної адміністрації) — А. Гавриш

ПОГОДЖЕНО:

Постійна комісія Київської міської ради з питань містобудування, архітектури та землекористування

Голова — О. Міщенко

Секретар — І. Картавий

Постійна комісія Київської міської ради з питань екологічної політики

Голова — К. Яловий

Секретар — О. Новіков

Начальник управління правового забезпечення діяльності Київської міської ради — В. Слончак