60.

08/231-1109/пр
03.04.2018

КИЇВСЬКА МІСЬКА РАДА

VI СЕСІЯ VIII СКЛИКАННЯ

РІШЕННЯ

_____№_____

ПРОЕКТ

Про надання статусу скверу земельній ділянці, що розташована на вул. Героїв Дніпра, 16-Б в Оболонському районі міста Києва

Відповідно до Земельного кодексу України, законів України «Про місцеве самоврядування в Україні», «Про державну реєстрацію речових прав на нерухоме майно та їх обтяжень», Правил утримання зелених насаджень у населених пунктах України, затверджених наказом Міністерства будівництва, архітектури та житлово-комунального господарства України від 10.04.2006 №105, з метою раціонального використання та збереження зелених насаджень, Київська міська рада

ВИРІШИЛА:

1. Надати статус скверу земельній ділянці орієнтовною площею 0,32 га, що розташована на вул. Героїв Дніпра, 16-Б в Оболонському районі міста Києва згідно з додатком до цього рішення (план-схема додається).

2. Київському комунальному об'єднанню зеленого будівництва та експлуатації зелених насаджень міста «Київзеленбуд» в установленому порядку:

2.1. здійснити організаційно-правові заходи щодо оформлення права постійного користування земельною ділянкою, визначену пунктом 1 цього рішення;

2.2. у місячний термін з моменту набуття чинності рішення про надання земельної ділянки у користування, вжити заходів щодо державної

реєстрації права користування земельною ділянкою, визначену пунктом 1 цього рішення;

2.3. здійснити організаційно-правові заходи щодо благоустрою земельної ділянки , визначеної пунктом 1 цього рішення;

3. Внести зміни до Програми комплексного розвитку зеленої зони м. Києва до 2010 року та концепції формування зелених насаджень в центральній частині міста, що затверджена рішенням Київської міської ради від 19.07.2005 №806/3381 (зі змінами), а саме: додати сквер згідно з пунктом 1 цього рішення до переліку скверів Оболонського району (таблиця 2).

4. Виконавчому органу Київської міської ради (Київській міській державній адміністрації) вирішити в установленому порядку питання фінансування заходів, передбачених пунктом 2 цього рішення.

5. Офіційно оприлюднити це рішення Київської міської ради в газеті «Хрещатик».

6. Контроль за виконанням цього рішення покласти на постійну комісію Київської міської ради з питань екологічної політики.

Київський міський голова **В. Кличко**

ПОДАННЯ:

Депутат Л. Костенко

ПОГОДЖЕНО:

Голова постійної комісії Київської міської ради з питань екологічної політики

К. Яловий

Секретар постійної комісії Київської міської ради з питань екологічної політики

О. Новіков

Голова постійної комісії Київської міської ради з питань містобудування, архітектури та землекористування

О. Міщенко

Секретар постійної комісії Київської міської ради з питань містобудування, архітектури та землекористування

І. Картавий

Голова постійної комісії Київської міської ради з питань бюджету та соціально-економічного розвитку

А.Странніков

Секретар постійної комісії Київської міської ради з питань бюджету та соціально-економічного розвитку

Г. Ясинський

Начальник Управління правового забезпечення діяльності Київської міської ради

В. Слончак

Додаток
до рішення Київської міської ради
від _____№_____

План-схема
земельної ділянки, якій надається статус скверу

Адреса земельної ділянки – м. Київ, Оболонський район, вул. Героїв Дніпра, 16-Б.

Орієнтовна площа земельної ділянки – 0,32 га.

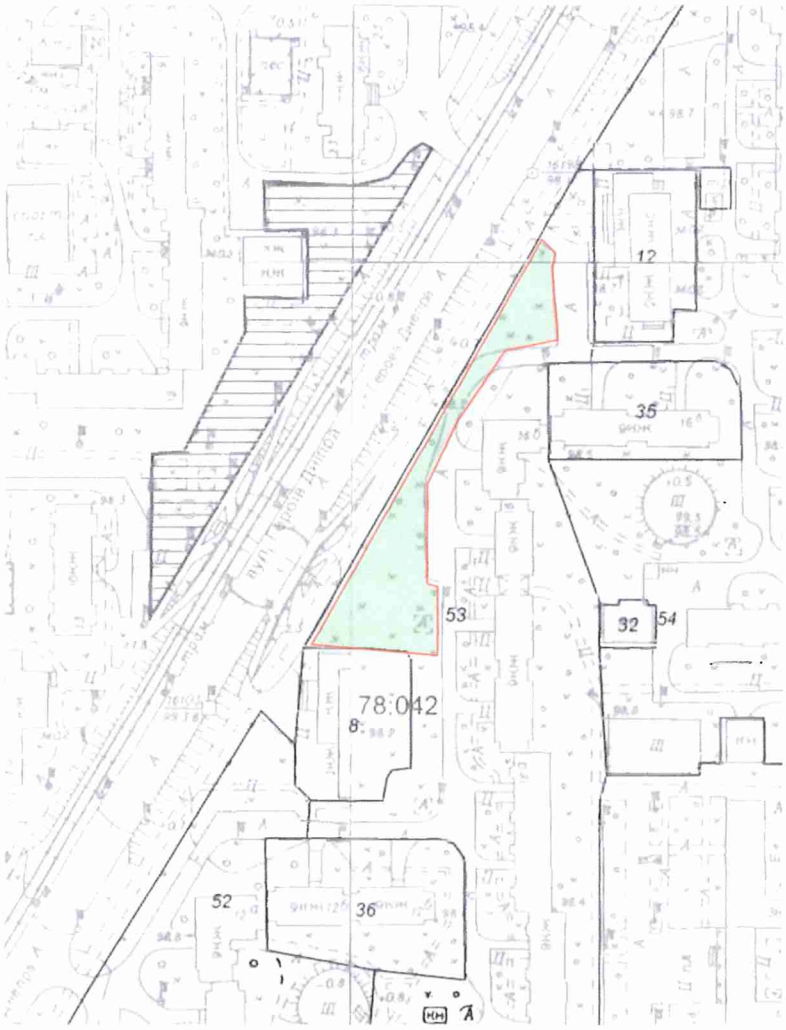

Київський міський голова В. Кличко

ПОЯСНЮВАЛЬНА ЗАПИСКА

до проекту рішення Київської міської ради

«Про надання статусу скверу земельній ділянці, що розташована на вул. Героїв Дніпра, 16-Б в Оболонському районі міста Києва»

1. Обґрунтування необхідності прийняття рішення

Мені, як депутату Київської міської ради, надано доручення виборців надати статус скверу земельній ділянці орієнтовною площею 0,32 га, що розташована на вул. Героїв Дніпра, 16-Б в Оболонському районі міста Києва та забезпечити її благоустрій та озеленення.

Дана земельна ділянка знаходиться поблизу завантаженої транспортної артерії та біля багатоквартирного житлового будинку, мешканці прилеглих будинків потребують комфортної зони відпочинку поблизу їх будинків. Одночасно озеленення цієї ділянки знизить шкідливий техногенний вплив на мешканців прилеглих будинків.

2. Цілі та завдання прийняття рішення

Надання статусу скверу земельній ділянці орієнтовною площею 0,32 га, що розташована на вул. Героїв Дніпра, 16-Б в Оболонському районі надасть можливість здійснити озеленення та благоустрій даної території.

3. Загальні характеристики та основні положення рішення

Зміст та структура проекту рішення відповідає рішенням Київської міської ради про надання статусу скверу прийнятих у VIII скликанні.

4. Стан нормативно-правової бази у даній сфері правового регулювання

Проект рішення підготовлений відповідно до статті 19 Земельного кодексу України, пунктів 34, 37 частини першої статті 26 Закону України «Про місцеве самоврядування в Україні», статей 1,20,21,28 Закону України «Про благоустрій населених пунктів», частини третьої статті 53 Закону України «Про природно-заповідний фонд України», наказу Міністерства будівництва, архітектури та житлово-комунального господарства України від 10.04.2006 №105 «Про затвердження правил утримання зелених насаджень у населених пунктах України»

5. Фінансово-економічне обґрунтування

Реалізація проекту рішення здійснюватиметься в межах бюджетного фінансування КО «КИЇВЗЕЛЕНБУД». Сума коштів необхідних для реалізації цього проекті рішення буде визначена головним розпорядником КО «КИЇВЗЕЛЕНБУД» у відповідних бюджетних запитах.

6. Прогноз соціально-економічних та інших наслідків прийняття рішення

Надання статусу скверу земельній ділянці орієнтовною площею 0,32 га, що розташована на вул. Героїв Дніпра, 16-Б в Оболонському районі міста Києва надасть можливість влаштувати зону відпочинку мешканцям житлового мікрорайону, а також позитивно вплине на екологічний стан Оболонського району.

7. Доповідач

Депутат Київської міської ради Костенко Людмила Василівна.

Депутат **Л. Костенко**

ВИКОНАВЧИЙ ОРГАН КИЇВСЬКОЇ МІСЬКОЇ РАДИ
(КИЇВСЬКА МІСЬКА ДЕРЖАВНА АДМІНІСТРАЦІЯ)

ДЕПАРТАМЕНТ ЗЕМЕЛЬНИХ РЕСУРСІВ

вул. Хрещатик, 32-а, м. Київ, 01601, тел. (044) 279-58-72, ф. 288-07-57,
КБУ "Контактний центр міста Києва"(044) 15-51, E-mail: dzr@kievcity.gov.ua Код ЄДРПОУ 26199097

15.02.2018 № 057025-3503
на №_____ від _____

Депутатові Київської міської ради
Костенко Л. В.

Шановна Людмило Василівно!

У Департаменті земельних ресурсів виконавчого органу Київської міської ради (Київської міської державної адміністрації) Ваше депутатське звернення від 02.02.2018 № 08/279/08/043-2015 розглянуто.

За результатами розгляду направляємо в додатку витяг з бази даних міського земельного кадастру від 06.02.2018.

Орієнтовна площа земельної ділянки, позначеної у Вашому депутатському зверненні від 02.02.2018 № 08/279/08/043-2015, складає 0,32 га.

Також повідомляємо, що Департамент земельних ресурсів не має заперечень стосовно надання статусу скверу даній земельній ділянці з урахуванням рішення Київської міської ради від 06.07.2017 № 738/2900 «Про заходи, спрямовані на збереження територій зелених зон міста Києва».

Крім того, враховуючи, що за замовленням Департаменту містобудування та архітектури комунальною організацією «Інститут Генерального плану м. Києва» розроблено детальний план території, в межі якого потрапляє вказана Вами земельна ділянка, вважаємо за доцільне отримати також висновок Департаменту містобудування та архітектури.

Додаток: на 1 арк. в 1 прим.

З повагою

Директор О. Поліщук

О. Косянчук
288-09-48

РОБОЧІ МАТЕРІАЛИ

Витяг з бази даних міського земельного кадастру від 06.02.2018р.

м. Київ, р-н Оболонський

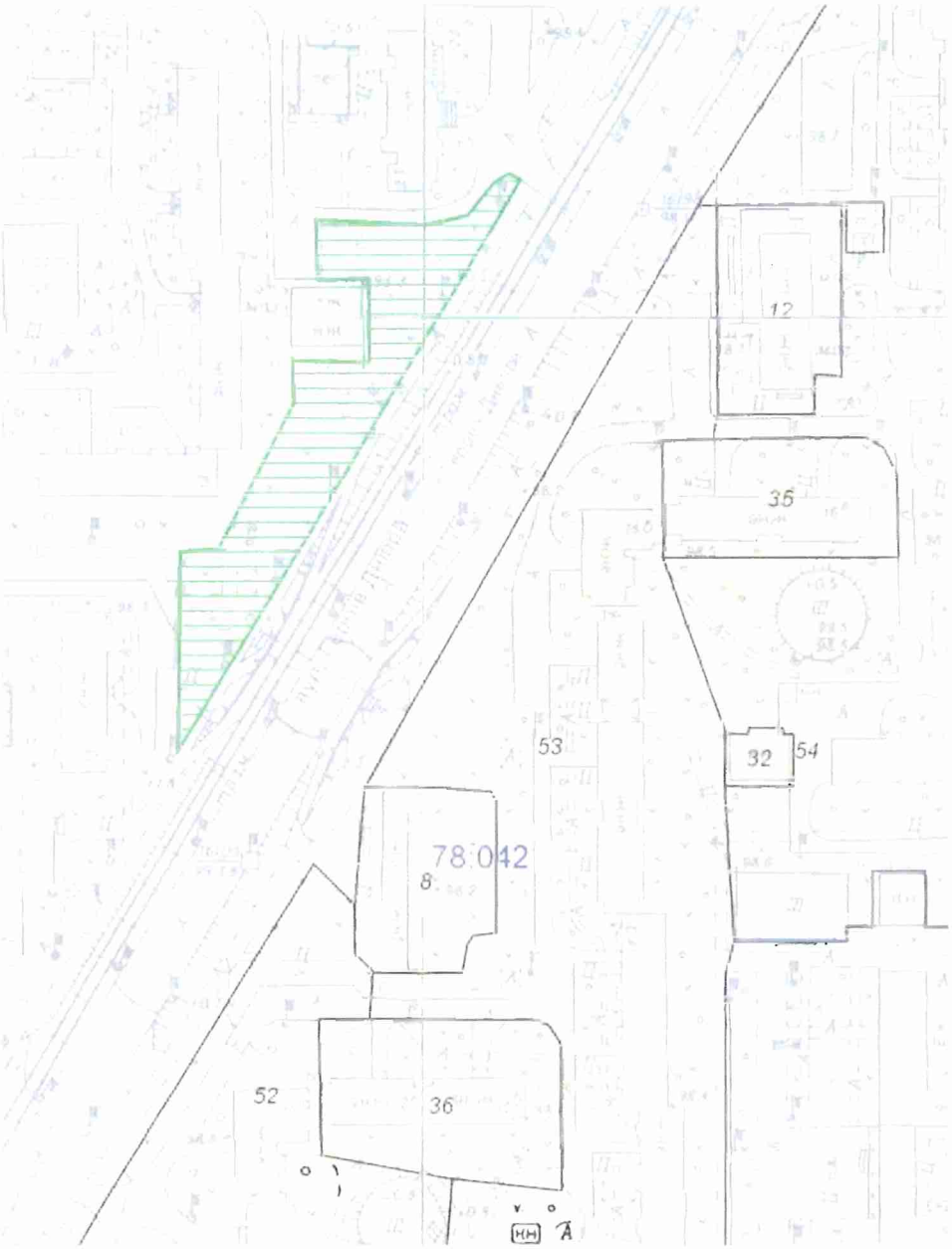

Масштаб 1:2000

**Черговий план м.Києва ведеться з 1995 року*

Замовлення № 1955

виготовлено КП "Київський інститут земельних відносин"

РЕЄСТР ЗЕМЕЛЬНИХ ДІЛЯНОК

Черговий план.

Код ділянки	Землекористувачі	Адреса ділянки	Опис ділянки	Площа (кв.м.)	Вид права	Дата закінч. права
78:042:0008	Комунальне підприємство "Київжитлоспецексплуатація"| Товариство з обмеженою відповідальністю виробничо-комерційна фірма "Валентина"	вул. Героїв Дніпра, 14		1802,75		
78:042:0012	Комунальне підприємство "Фармація"|Товариство з обмеженою відповідальністю "Рест Інвест"|Фізична особа|Товариство з обмеженою відповідальністю "Клініка Веллнес"|Фізична особа| Фізична особа	вул. Героїв Дніпра, 18а		1867,02		
78:042:0032	Публічне акціонерне товариство "КИЇВЕНЕРГО"	вул. Героїв Дніпра, 20а	5-12/1-бойлерна 72 (ТМР "Київенерго")	282,05		
78:042:0035	ЖБК "Зарево"	вул. Героїв Дніпра, 16в	житловий будинок	2060,22		
78:042:0036	Житлово-будівельний кооператив "ДНІПРО 12"	вул. Героїв Дніпра, 12б	житловий будинок	2800,02		
78:042:0052	ЖЕК N 7	вул. Героїв Дніпра, 12, 12а	Багатоповерхова забудова,	12718,37		
78:042:0053	ЖЕК N 7	вул. Героїв Дніпра, 16, 16а, 16б	Багатоповерхова забудова,	18799,64		
78:042:0054	ЖЕК N 7	вул. Героїв Дніпра, 20, 20а, 20б	Багатоповерхова забудова	33045,53		

ВИКОНАВЧИЙ ОРГАН КИЇВСЬКОЇ МІСЬКОЇ РАДИ
(КИЇВСЬКОЇ МІСЬКОЇ ДЕРЖАВНОЇ АДМІНІСТРАЦІЇ)
ДЕПАРТАМЕНТ МІСТОБУДУВАННЯ ТА АРХІТЕКТУРИ

УПРАВЛІННЯ ЛАНДШАФТНОЇ АРХІТЕКТУРИ, КОМПЛЕКСНОГО БЛАГОУСТРОЮ

01001, Київ-1, вул. Хрещатик, 32 тел./факс (044) 278 80 65

15.03.18 № 055-3630

На вх. №055/2013 від 28.02.18

Депутатові Київської міської ради
VIII скликання
Костенко Л.В.

Шановна Людмило Василівно!

У Департаменті містобудування та архітектури виконавчого органу Київської міської ради (Київської міської державної адміністрації) розглянуто Ваше депутатське звернення (від 28.02.18 № 08/279/08/043-2127) стосовно надання земельній ділянці статусу скверу біля будинку № 16-Б на вул. Героїв Дніпра, за результатом розгляду в межах компетенції повідомляємо наступне.

Відповідно до чинного Генерального плану міста Києва на період до 2020 року, затвердженого рішенням Київської міської ради від 28.03.02 № 370/1804, територія за функціональним призначенням належить до території багатоповерхової житлової забудови.

Зазначена територія входить до проекту детального плану території в межах вул. Північна, просп. Оболонський, вул. Прирічна, просп. Героїв Сталінграду, Маршала Малиновського у Оболонському районі м. Києва, який пройшов громадські слухання в період 05.01.18 по 05.02.18, розробником якого є Комунальна організація «Інститут Генерального плану міста Києва». Матеріали проекту детального плану території розміщені на сайтах www.kga.gov.ua та www.kievgenplan.grad.gov.ua.

Детальний план території виконується відповідно до Рішення Київської міської ради від 13.11.2013 № 518/10006 «Про затвердження міської програми створення (оновлення) містобудівної документації у м. Києві».

Згідно з номенклатурою структурних елементів території комплексної зеленої зони міста (додаток 5.1, 5.2 ДБН 360-92**) та п. 2.1 Правил утримання зелених насаджень у населених пунктах України, затверджених наказом Міністерства будівництва, архітектури та житлово-комунального господарства України від 10 квітня 2006 року № 105, ділянки зеленого будівництва і господарства у житлових кварталах і мікрорайонах без споруд, проїздів, майданчиків і фізкультурних майданчиків за функціональною належністю відносяться до ділянок обмеженого користування.

Також зауважуємо, що сквери відносяться до зелених насаджень загального користування (зелені насадження, які розташовані на території загальноміських і районних парків, спеціалізованих парків, парків культури та відпочинку; на територіях зоопарків та ботанічних садів, міських садів і садів житлових районів, міжквартальних або при групі житлових будинків; скверів, бульварів, насадження на схилах, набережних, лісопарків, лугопарків, гідропарків і інших, які мають вільний доступ для відпочинку).

З повагою

Заступник начальника управління О. Горбач

Линник 278 80 65

ПОРІВНЯЛЬНА ТАБЛИЦЯ

до проекту рішення Київської міської ради

«Про надання статусу скверу земельній ділянці, що розташована на вул. Героїв Дніпра, 16-Б в Оболонському районі міста Києва»

Внесення змін до Програми комплексного розвитку зеленої зони міста Києва до 2010 року та концепції формування зелених насаджень в центральній частині міста, затвердженої рішенням Київської міської ради від 19.07.2005 №806/3381 (із змінами та доповненнями):

Чинна редакція	**Редакція, що пропонується**
Таблиця 2 Озеленені території загального користування м. Києва, що відповідають типологічним ознакам та планувальним вимогам	Таблиця 2 Озеленені території загального користування м. Києва, що відповідають типологічним ознакам та планувальним вимогам
Сквери 61. В сел. ДВС 3,6 …	Сквери … **вул. Героїв Дніпра, 16-Б 0,32 га**

Депутат **Л. Костенко**

КИЇВСЬКА МІСЬКА РАДА

VIII СКЛИКАННЯ

ПОСТІЙНА КОМІСІЯ З ПИТАНЬ БЮДЖЕТУ ТА СОЦІАЛЬНО-ЕКОНОМІЧНОГО РОЗВИТКУ

01044, м. Київ, вул. Хрещатик, 36, каб.1001 *тел.:(044)202-72-98, (044) 202-70-43*

23.04.18 № 08/280-750

Голові постійної комісії Київської міської ради з питань екологічної політики
Яловому К.В.

Копія: Депутату Київської міської ради
Костенко Л.В.

Шановний Костянтине Володимировичу!

Постійною комісією Київської міської ради з питань бюджету та соціально-економічного розвитку на засіданні 18.04.2018 (протокол засідання № 11/120) розглянуто проект рішення «Про надання статусу скверу земельній ділянці, що розташована на вул. Героїв Дніпра, 16-Б в Оболонському районі міста Києва» (від 03.04.2018 № 08/231-1109/ПР).

Направляємо Вам витяг із протоколу засідання постійної комісії щодо зазначених питань для врахування в роботі.

Витяг з протоколу № 11/120
засідання постійної комісії Київської міської ради з питань бюджету та соціально-економічного розвитку від 18.04.2018

від 18.04.2018
Місце проведення: Київська міська рада, м.Київ, вул. Хрещатик, 36
4 поверх, зала засідань
12.00
Склад комісії – 20 депутатів Київської міської ради.
Присутні – 15 депутатів Київської міської ради, членів постійної комісії:

Странніков А.М. - голова постійної комісії, головуючий;
Маляревич О.В. - перший заступник голови постійної комісії (з питань інвестиційної діяльності)

Костенко Л.В. - заступник голови постійної комісії;
Яловий В.Б. - заступник голови постійної комісії;
Веремеєнко О.Л. - член постійної комісії;
Гончаров В.В. - член постійної комісії;
Горбунов Я.В. - член постійної комісії;
Дрепін А.В. - член постійної комісії;
Никорак І.П. - член постійної комісії;
Павлик В.А, - член постійної комісії;
Левін В.І. - член постійної комісії;
Сулига Ю.А. - член постійної комісії;
Терентьєв М.О. - член постійної комісії;
Чернецький О.С. - член постійної комісії;
Шлапак А.В. - член постійної комісії.

Відсутні - 5 депутатів Київської міської ради: Кузик П.М., Товмасян В.Р., Ясинський Г.І., Руденко О.П., Ярошенко Р.В.

Розгляд питання:

17. Про проект рішення «Про надання статусу скверу земельній ділянці, що розташована на вул. Героїв Дніпра, 16-Б в Оболонському районі міста Києва» (від 03.04.2018 № 08/231-1109/ПР).

ВИРІШИЛИ: Підтримати проект рішення «Про надання статусу скверу земельній ділянці, що розташована на вул. Героїв Дніпра, 16-Б в Оболонському районі міста Києва» (від 03.04.2018 № 08/231-1109/ПР).
ГОЛОСУВАЛИ: «за» – 14, «проти» – 0, «утримались» – 0, «не голосували» – 1.
Рішення прийнято.

З повагою

Голова комісії А.Странніков

Перший заступник голови комісії О.Маляревич

Надточій В.В., 202-70-36

61.

08/231-1110/ПР
03.04.2018

КИЇВСЬКА МІСЬКА РАДА

VI СЕСІЯ VIII СКЛИКАННЯ

РІШЕННЯ

_____№_____

ПРОЕКТ

Про надання статусу скверу земельній ділянці, що розташована біля житлових будинків №14 та №18 на вул. Богатирській в Оболонському районі міста Києва

Відповідно до Земельного кодексу України, законів України «Про місцеве самоврядування в Україні», «Про державну реєстрацію речових прав на нерухоме майно та їх обтяжень», Правил утримання зелених насаджень у населених пунктах України, затверджених наказом Міністерства будівництва, архітектури та житлово-комунального господарства України від 10.04.2006 №105, з метою раціонального використання та збереження зелених насаджень, Київська міська рада

ВИРІШИЛА:

1. Надати статус скверу земельній ділянці орієнтовною площею 0,5 га, що розташована біля житлових будинків №14 та №18 на вул. Богатирській в Оболонському районі міста Києва згідно з додатком до цього рішення (план-схема додається).

2. Київському комунальному об'єднанню зеленого будівництва та експлуатації зелених насаджень міста «Київзеленбуд» в установленому порядку:

2.1. здійснити організаційно-правові заходи щодо оформлення права постійного користування земельною ділянкою, визначену пунктом 1 цього рішення;

2.2. у місячний термін з моменту набуття чинності рішення про надання земельної ділянки у користування, вжити заходів щодо державної реєстрації права користування земельною ділянкою, визначену пунктом 1 цього рішення;

2.3. здійснити організаційно-правові заходи щодо благоустрою земельної ділянки , визначеної пунктом 1 цього рішення;

3. Внести зміни до Програми комплексного розвитку зеленої зони м. Києва до 2010 року та концепції формування зелених насаджень в центральній частині міста, що затверджена рішенням Київської міської ради від 19.07.2005 №806/3381 (зі змінами), а саме: додати сквер згідно з пунктом 1 цього рішення до переліку скверів Оболонського району (таблиця 2).

4. Виконавчому органу Київської міської ради (Київській міській державній адміністрації) вирішити в установленому порядку питання фінансування заходів, передбачених пунктом 2 цього рішення.

5. Офіційно оприлюднити це рішення Київської міської ради в газеті «Хрещатик».

6. Контроль за виконанням цього рішення покласти на постійну комісію Київської міської ради з питань екологічної політики.

Київський міський голова **В. Кличко**

ПОДАННЯ:

Депутат Л. Костенко

ПОГОДЖЕНО:

Голова постійної комісії Київської міської ради з питань екологічної політики

К. Яловий

Секретар постійної комісії Київської міської ради з питань екологічної політики

О. Новіков

Голова постійної комісії Київської міської ради з питань містобудування, архітектури та землекористування

О. Міщенко

Секретар постійної комісії Київської міської ради з питань містобудування, архітектури та землекористування

І. Картавий

Голова постійної комісії Київської міської ради з питань бюджету та соціально-економічного розвитку

А. Странніков

Секретар постійної комісії Київської міської ради з питань бюджету та соціально-економічного розвитку

Г. Ясинський

Начальник Управління правового забезпечення діяльності Київської міської ради

В. Слончак

Додаток
до рішення Київської міської ради
від _____№_____

План-схема
земельної ділянки, якій надається статус скверу

Адреса земельної ділянки – м. Київ, Оболонський район, біля житлових будинків №14 та №18 на вул. Богатирській.

Орієнтовна площа земельної ділянки – 0,5 га.

Київський міський голова В. Кличко

ПОЯСНЮВАЛЬНА ЗАПИСКА

до проекту рішення Київської міської ради

«Про надання статусу скверу земельній ділянці, що розташована біля житлових будинків №14 та №18 на вул. Богатирській в Оболонському районі міста Києва»

1. Обґрунтування необхідності прийняття рішення

Мені, як депутату Київської міської ради, надано доручення виборців надати статус скверу земельній ділянці орієнтовною площею 0,5 га, що розташована біля житлових будинків №14 та №18 на вул. Богатирській в Оболонському районі міста Києва та забезпечити її благоустрій та озеленення.

Дана земельна ділянка знаходиться всередині житлового масиву, біля багатоквартирних житлових будинків, мешканці прилеглих будинків потребують комфортної зони відпочинку поблизу їх будинків. Одночасно озеленення цієї ділянки знизить шкідливий техногенний вплив на мешканців прилеглих будинків.

2. Цілі та завдання прийняття рішення

Надання статусу скверу земельній ділянці орієнтовною площею 0,5 га, що розташована біля житлових будинків №14 та №18 на вул. Богатирській в Оболонському районі надасть можливість здійснити озеленення та благоустрій даної території.

3. Загальні характеристики та основні положення рішення

Зміст та структура проекту рішення відповідає рішенням Київської міської ради про надання статусу скверу прийнятих у VIII скликанні.

4. Стан нормативно-правової бази у даній сфері правового регулювання

Проект рішення підготовлений відповідно до статті 19 Земельного кодексу України, пунктів 34, 37 частини першої статті 26 Закону України «Про місцеве самоврядування в Україні», статей 1,20,21,28 Закону України «Про благоустрій населених пунктів», частини третьої статті 53 Закону України «Про природно-заповідний фонд України», наказу Міністерства будівництва, архітектури та житлово-комунального господарства України від 10.04.2006 №105 «Про затвердження правил утримання зелених насаджень у населених пунктах України»

5. Фінансово-економічне обґрунтування

Реалізація проекту рішення здійснюватиметься в межах бюджетного фінансування КО «КИЇВЗЕЛЕНБУД». Сума коштів необхідних для реалізації цього проекті рішення буде визначена головним розпорядником КО «КИЇВЗЕЛЕНБУД» у відповідних бюджетних запитах.

6. Прогноз соціально-економічних та інших наслідків прийняття рішення

Надання статусу скверу земельній ділянці орієнтовною площею 0,5 га, що розташована біля житлових будинків №14 та №18 на вул. Богатирській в Оболонському районі міста Києва надасть можливість влаштувати зону відпочинку мешканцям житлового мікрорайону, а також позитивно вплине на екологічний стан Оболонського району.

7. Доповідач

Депутат Київської міської ради Костенко Людмила Василівна.

066-180-85-85

Депутат **Л. Костенко**

ВИКОНАВЧИЙ ОРГАН КИЇВСЬКОЇ МІСЬКОЇ РАДИ
(КИЇВСЬКА МІСЬКА ДЕРЖАВНА АДМІНІСТРАЦІЯ)

ДЕПАРТАМЕНТ ЗЕМЕЛЬНИХ РЕСУРСІВ

вул. Хрещатик, 32-а, м. Київ, 01601, тел. (044) 279-58-72, ф. 288-07-57,
КБУ "Контактний центр міста Києва"(044) 15-51, E-mail: dzr@kievcity.gov.ua Код ЄДРПОУ 26199097

12. 02 2018 № 057025-3074
на №_____ від _____

Депутатові Київської міської ради
Костенко Л. В.

Шановна Людмило Василівно!

У Департаменті земельних ресурсів виконавчого органу Київської міської ради (Київської міської державної адміністрації) Ваше депутатське звернення від 01.02.2018 № 08/279/08/043-1989 розглянуто.

За результатами розгляду направляємо в додатку витяг з бази даних міського земельного кадастру від 05.02.2018.

Орієнтовна площа земельної ділянки, позначеної у Вашому депутатському зверненні від 01.02.2018 № 08/279/08/043-1989, складає 0,5 га.

Також повідомляємо, що Департамент земельних ресурсів не має заперечень стосовно надання статусу скверу даній земельній ділянці з урахуванням рішення Київської міської ради від 06.07.2017 № 738/2900 «Про заходи, спрямовані на збереження територій зелених зон міста Києва».

Крім того, враховуючи, що за замовленням Департаменту містобудування та архітектури комунальною організацією «Інститут Генерального плану м. Києва» розроблено детальний план території, в межі якого потрапляє вказана Вами земельна ділянка, вважаємо за доцільне отримати також висновок Департаменту містобудування та архітектури.

Додаток: на 1 арк. в 1 прим.

З повагою

Директор О. Поліщук

О. Косянчук
288-09-48

РОБОЧІ МАТЕРІАЛИ

Витяг з бази даних міського земельного кадастру від 05.02.2018р.

м. Київ, р-н Оболонський

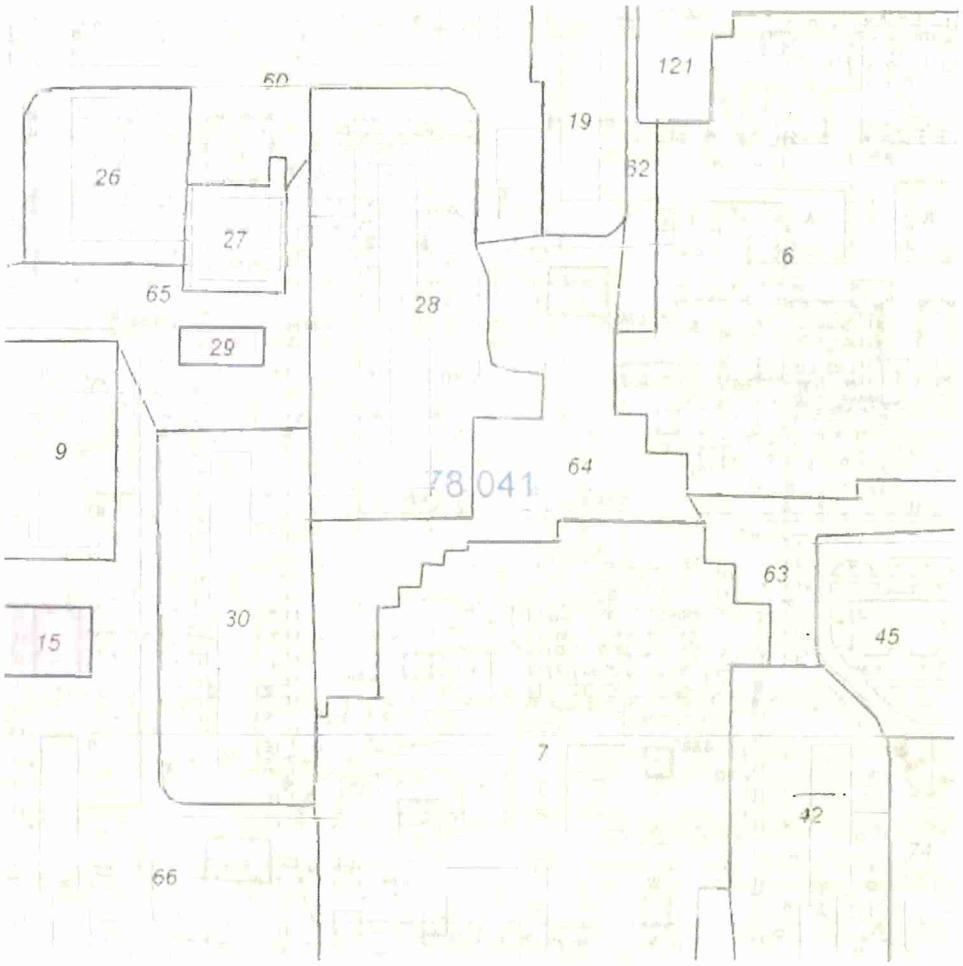

Масштаб 1:2000

**Черговий план м Києва ведеться з 1995 року*

Замовлення № 1926

виготовлено КП "Київський інститут земельних відносин"

РЕЄСТР ЗЕМЕЛЬНИХ ДІЛЯНОК

Черговий план.

Код ділянки	Землекористувачі	Адреса ділянки	Опис ділянки	Площа (кв.м.)	Вид права	Дата закінч. права
78:041:0006	Управління освіти Оболонської районної в місті Києві державної адміністрації	вул. Богатирська, 18є	Дошкільний навчальний заклад № 608	14276,52		
78:041:0007	Управління освіти Оболонської районної в місті Києві державної адміністрації	вул. Богатирська, 16а	Дошкільний навчальний заклад № 607	13903,08		
78:041:0009	Комунальне підприємство "Київжитлоспецексплуатація"|ЗАТ "Мальва"|Фізична особа|Мале приватне підприємство "АЛЬФА-П"	вул. Богатирська, 12		3377,13		
78:041:0015	Гаражно-будівельний кооператив "Славутич"	вул. Богатирська, 22		8284,63	Тимчасове користування на 10 років (термін дії скінчився)	24.12.2009
78:041:0019	Державне комунальне управління житлового господарства Мінського району	вул. Богатирська, 18		2500,85		
78:041:0026	ЖБК "Більшовик-3"	вул Богатирська, 16		2105,78		
78:041:0027	Фізична особа	вул. Богатирська, 12 літ. "Б'		827,05		
78:041:0028	Державне комунальне управління житлового господарства Мінського району	вул. Богатирська, 14		5587,92		
78:041:0029	Публічне акціонерне товариство "КИЇВЕНЕРГО"	вул. Богатирська, 20 (літ Б)	РП170	236,42	Оренда на 10 років	02.04.2024
78:041:0030	Державне комунальне управління житлового господарства Мінського району	вул. Богатирська, 10		4291,78		
78:041:0042	Комунальне підприємство "Керуюча компанія з обслуговування житлового фонду Оболонського району м.Києва"	вул. Героїв Дніпра, 15		5075,41		
78:041:0045	Житлово-будівельний кооператив "Більшовик-4"	вул. Героїв Дніпра, 17	ЖБК "Більшовик-4"	3838,42		
78:041:0060	Державне комунальне управління житлового господарства Мінського району	вул. Богатирська, 20	Багатоповерхова забудова ЖЕК N8	15495,32		
78:041:0062	Державне комунальне управління житлового господарства Мінського району		проїзд	1882,63		
78:041:0063	Землі не надані у власність чи користування		проїзд	2642,25		
78:041:0064	Землі не надані у власність чи користування		проїзд	4518,78		
78:041:0065	Державне комунальне управління житлового господарства Мінського району	вул. Богатирська	Багатоповерхова забудова	3711,79		
78:041:0066	Державне комунальне управління житлового господарства Мінського району	вул. Богатирська, 8	Багатоповерхова забудова	12094,7		
78:041:0074	Державне комунальне управління житлового господарства Мінського району	вул. Героїв Дніпра, 19	Багатоповерхова забудова ЖЕК N8	19095,26		
78:041:0121	Об'єднання власників квартир "Богатир"	вул. Богатирська, 18а	Житловий будинок	5154,58		

ВИКОНАВЧИЙ ОРГАН КИЇВСЬКОЇ МІСЬКОЇ РАДИ
(КИЇВСЬКОЇ МІСЬКОЇ ДЕРЖАВНОЇ АДМІНІСТРАЦІЇ)
ДЕПАРТАМЕНТ МІСТОБУДУВАННЯ ТА АРХІТЕКТУРИ

УПРАВЛІННЯ ЛАНДШАФТНОЇ АРХІТЕКТУРИ, КОМПЛЕКСНОГО БЛАГОУСТРОЮ

01001, Київ-1, вул. Хрещатик, 32 тел./факс (044) 278 80 65

15.03.18 № 055-3622

На вх. №055/2016 від 28.02.18

Депутатові Київської міської ради
VIII скликання
Костенко Л.В.

Шановна Людмило Василівно!

У Департаменті містобудування та архітектури виконавчого органу Київської міської ради (Київської міської державної адміністрації) розглянуто Ваше депутатське звернення (від 28.02.18 № 08/279/08/043-2124) стосовно надання земельній ділянці статусу скверу біля будинків №№ 14, 18 на вул. Богатирській, за результатом розгляду в межах компетенції повідомляємо наступне.

Відповідно до чинного Генерального плану міста Києва на період до 2020 року, затвердженого рішенням Київської міської ради від 28.03.02 № 370/1804, територія за функціональним призначенням належить до території багатоповерхової житлової забудови.

Зазначена територія входить до проекту детального плану території в межах вул. Північна, просп. Оболонський, вул. Прирічна, просп. Героїв Сталінграду, Маршала Малиновського у Оболонському районі м. Києва, який пройшов громадські слухання в період 05.01.18 по 05.02.18, розробником якого є Комунальна організація «Інститут Генерального плану міста Києва». Матеріали проекту детального плану території розміщені на сайтах www.kga.gov.ua та www.kievgenplan.grad.gov.ua.

Детальний план території виконується відповідно до Рішення Київської міської ради від 13.11.2013 № 518/10006 «Про затвердження міської програми створення (оновлення) містобудівної документації у м. Києві».

Згідно з номенклатурою структурних елементів території комплексної зеленої зони міста (додаток 5.1, 5.2 ДБН 360-92**) та п. 2.1 Правил утримання зелених насаджень у населених пунктах України, затверджених наказом Міністерства будівництва, архітектури та житлово-комунального господарства України від 10 квітня 2006 року № 105, ділянки зеленого будівництва і господарства у житлових кварталах і мікрорайонах без споруд, проїздів, майданчиків і фізкультурних майданчиків за функціональною належністю відносяться до ділянок обмеженого користування.

УКРАЇНА
КОМУНАЛЬНЕ ПІДПРИЄМСТВО
«КЕРУЮЧА КОМПАНІЯ З ОБСЛУГОВУВАННЯ ЖИТЛОВОГО ФОНДУ ОБОЛОНСЬКОГО РАЙОНУ м. КИЄВА»

04214, м. Київ, вул. Північна, буд. 22, **e-mail: obolon.mk@outlook.com**

від 13.02.18 № 463-828
на № 463/217 від 05.02.2018 р.

Депутату Київської
міської Ради VIII скликання
Костенко Л.В.
вул. Хрещатик, 36
м. Київ, 01044

Шановна Людмило Василівно!

В комунальному підприємстві «Керуюча компанія з обслуговування житлового фонду Оболонського району м. Києва» розглянуто Ваше звернення від 01.02.2018 року № 08/279/08/043-1998 щодо влаштування скверу між житловими будинками на вул. Богатирській, 14 та вул. Богатирській, 18.

За результатами розгляду повідомляємо, що житлові будинки на вул. Богатирській, 14 та вул. Богатирській, 18 належать до комунальної власності територіальної громади міста Києва, передані в оперативне управління Оболонській районній в місті Києві державній адміністрації, обліковуються на балансі комунального підприємства «Керуюча компанія з обслуговування житлового фонду Оболонського району м. Києва» та перебувають на експлуатаційному обслуговуванні житлово-експлуатаційної дільниці № 508. Остання здійснює поточне утримання житлових будинків за кошти, що надходять від плати за послуги з утримання будинків, споруд та прибудинкових територій. За рахунок зазначених коштів підприємство виконує роботи з поточного ремонту.

Відповідно до закону України «Про місцеве самоврядування в Україні», Закону України «Про благоустрій населених пунктів», «Правил утримання зелених насаджень у населених пунктах України», затверджених Наказом Міністерства будівництва, архітектури та житлово-комунального господарства України від 10.04.2006 № 105, питання надання статусу скверу зеленій зоні, що розташована між житловими будинками на вул. Богатирській, 14 та вул. Богатирській, 18 належить виключно до компетенції Київської міської ради.

З повагою

Директор Л. Сагайдак

Кожан
Санак
338 30 84

ПОРІВНЯЛЬНА ТАБЛИЦЯ

до проекту рішення Київської міської ради

«Про надання статусу скверу земельній ділянці, що розташована біля житлових будинків №14 та №18 на вул. Богатирській в Оболонському районі міста Києва»

Внесення змін до Програми комплексного розвитку зеленої зони міста Києва до 2010 року та концепції формування зелених насаджень в центральній частині міста, затвердженої рішенням Київської міської ради від 19.07.2005 №806/3381 (із змінами та доповненнями):

Чинна редакція	**Редакція, що пропонується**
Таблиця 2 Озеленені території загального користування м. Києва, що відповідають типологічним ознакам та планувальним вимогам	Таблиця 2 Озеленені території загального користування м. Києва, що відповідають типологічним ознакам та планувальним вимогам
Сквери 61. В сел. ДВС 3,6 …	Сквери … **Біля житлових будинків №14 та №18 на вул. Богатирській** **0,5 га**

Депутат **Л. Костенко**

КИЇВСЬКА МІСЬКА РАДА

VIII СКЛИКАННЯ

ПОСТІЙНА КОМІСІЯ З ПИТАНЬ БЮДЖЕТУ ТА СОЦІАЛЬНО-ЕКОНОМІЧНОГО РОЗВИТКУ

01044, м. Київ, вул. Хрещатик, 36, каб.1001 *тел.:(044)202-72-98, (044) 202-70-43*

23.04.18 № 08/280-751

Голові постійної комісії Київської міської ради з питань екологічної політики
Яловому К.В.

Копія: Депутату Київської міської ради
Костенко Л.В.

Шановний Костянтине Володимировичу!

Постійною комісією Київської міської ради з питань бюджету та соціально-економічного розвитку на засіданні 18.04.2018 (протокол засідання № 11/120) розглянуто проект рішення «Про надання статусу скверу земельній ділянці, що розташована біля житлових будинків №14 та №18 на вул. Богатирській в Оболонському районі міста Києва» (від 03.04.2018 № 08/231-1110/ПР).

Направляємо Вам витяг із протоколу засідання постійної комісії щодо зазначених питань для врахування в роботі.

Витяг з протоколу № 11/120
засідання постійної комісії Київської міської ради з питань бюджету та соціально-економічного розвитку від 18.04.2018

від 18.04.2018
Місце проведення: Київська міська рада, м.Київ, вул. Хрещатик, 36
4 поверх, зала засідань
12.00
Склад комісії – 20 депутатів Київської міської ради.
Присутні – 15 депутатів Київської міської ради, членів постійної комісії:

Странніков А.М. - голова постійної комісії, головуючий;
Маляревич О.В. - перший заступник голови постійної комісії (з питань інвестиційної діяльності)

Костенко Л.В. - заступник голови постійної комісії;
Яловий В.Б. - заступник голови постійної комісії;
Веремеєнко О.Л. - член постійної комісії;
Гончаров В.В. - член постійної комісії;
Горбунов Я.В. - член постійної комісії;
Дрепін А.В. - член постійної комісії;
Никорак І.П. - член постійної комісії;
Павлик В.А, - член постійної комісії;
Левін В.І. - член постійної комісії;
Сулига Ю.А. - член постійної комісії;
Терентьєв М.О. - член постійної комісії;
Чернецький О.С. - член постійної комісії;
Шлапак А.В. - член постійної комісії.

Відсутні - 5 депутатів Київської міської ради: Кузик П.М., Товмасян В.Р., Ясинський Г.І., Руденко О.П., Ярошенко Р.В.

Розгляд питання:

18. Про проект рішення «Про надання статусу скверу земельній ділянці, що розташована біля житлових будинків №14 та №18 на вул. Богатирській в Оболонському районі міста Києва» (від 03.04.2018 № 08/231-1110/ПР).

ВИРІШИЛИ: Підтримати проект рішення «Про надання статусу скверу земельній ділянці, що розташована біля житлових будинків № 14 та № 18 на вул. Богатирській в Оболонському районі міста Києва» (від 03.04.2018 № 08/231-1110/ПР).

ГОЛОСУВАЛИ: «за» – 14, «проти» – 0, «утримались» – 0, «не голосували» – 1.

Рішення прийнято.

З повагою

Голова комісії А.Странніков

Перший заступник голови комісії О.Маляревич

Надточій В.В., 202-70-36

08/231-1111/ПР
03.04.2018

62.

КИЇВСЬКА МІСЬКА РАДА

VI СЕСІЯ VIII СКЛИКАННЯ

РІШЕННЯ

_____№_____

ПРОЕКТ

Про надання статусу скверу земельній ділянці, що розташована на вул. Богатирській, 6/1 в Оболонському районі міста Києва

Відповідно до Земельного кодексу України, законів України «Про місцеве самоврядування в Україні», «Про державну реєстрацію речових прав на нерухоме майно та їх обтяжень», Правил утримання зелених насаджень у населених пунктах України, затверджених наказом Міністерства будівництва, архітектури та житлово-комунального господарства України від 10.04.2006 №105, з метою раціонального використання та збереження зелених насаджень, Київська міська рада

ВИРІШИЛА:

1. Надати статус скверу земельній ділянці орієнтовною площею 0,36 га, що розташована на вул. Богатирській, 6/1 в Оболонському районі міста Києва згідно з додатком до цього рішення (план-схема додається).

2. Київському комунальному об'єднанню зеленого будівництва та експлуатації зелених насаджень міста «Київзеленбуд» в установленому порядку:

2.1. здійснити організаційно-правові заходи щодо оформлення права постійного користування земельною ділянкою, визначену пунктом 1 цього рішення;

2.2. у місячний термін з моменту набуття чинності рішення про надання земельної ділянки у користування, вжити заходів щодо державної реєстрації права користування земельною ділянкою, визначену пунктом 1 цього рішення;

2.3. здійснити організаційно-правові заходи щодо благоустрою земельної ділянки , визначеної пунктом 1 цього рішення;

3. Внести зміни до Програми комплексного розвитку зеленої зони м. Києва до 2010 року та концепції формування зелених насаджень в центральній частині міста, що затверджена рішенням Київської міської ради від 19.07.2005 №806/3381 (зі змінами), а саме: додати сквер згідно з пунктом 1 цього рішення до переліку скверів Оболонського району (таблиця 2).

4. Виконавчому органу Київської міської ради (Київській міській державній адміністрації) вирішити в установленому порядку питання фінансування заходів, передбачених пунктом 2 цього рішення.

5. Офіційно оприлюднити це рішення Київської міської ради в газеті «Хрещатик».

6. Контроль за виконанням цього рішення покласти на постійну комісію Київської міської ради з питань екологічної політики.

Київський міський голова **В. Кличко**

ПОДАННЯ:

Депутат Л. Костенко

ПОГОДЖЕНО:

Голова постійної комісії Київської міської ради з питань екологічної політики

К. Яловий

Секретар постійної комісії Київської міської ради з питань екологічної політики

О. Новіков

Голова постійної комісії Київської міської ради з питань містобудування, архітектури та землекористування

О. Міщенко

Секретар постійної комісії Київської міської ради з питань містобудування, архітектури та землекористування

І. Картавий

Голова постійної комісії Київської міської ради з питань бюджету та соціально-економічного розвитку

А. Странніков

Секретар постійної комісії Київської міської ради з питань бюджету та соціально-економічного розвитку

Г. Ясинський

Начальник Управління правового забезпечення діяльності Київської міської ради

В. Слончак

Додаток
до рішення Київської міської ради
від _____№_____

План-схема
земельної ділянки, якій надається статус скверу

Адреса земельної ділянки – м. Київ, Оболонський район, вул. Богатирська, 6/1.

Орієнтовна площа земельної ділянки – 0,36 га.

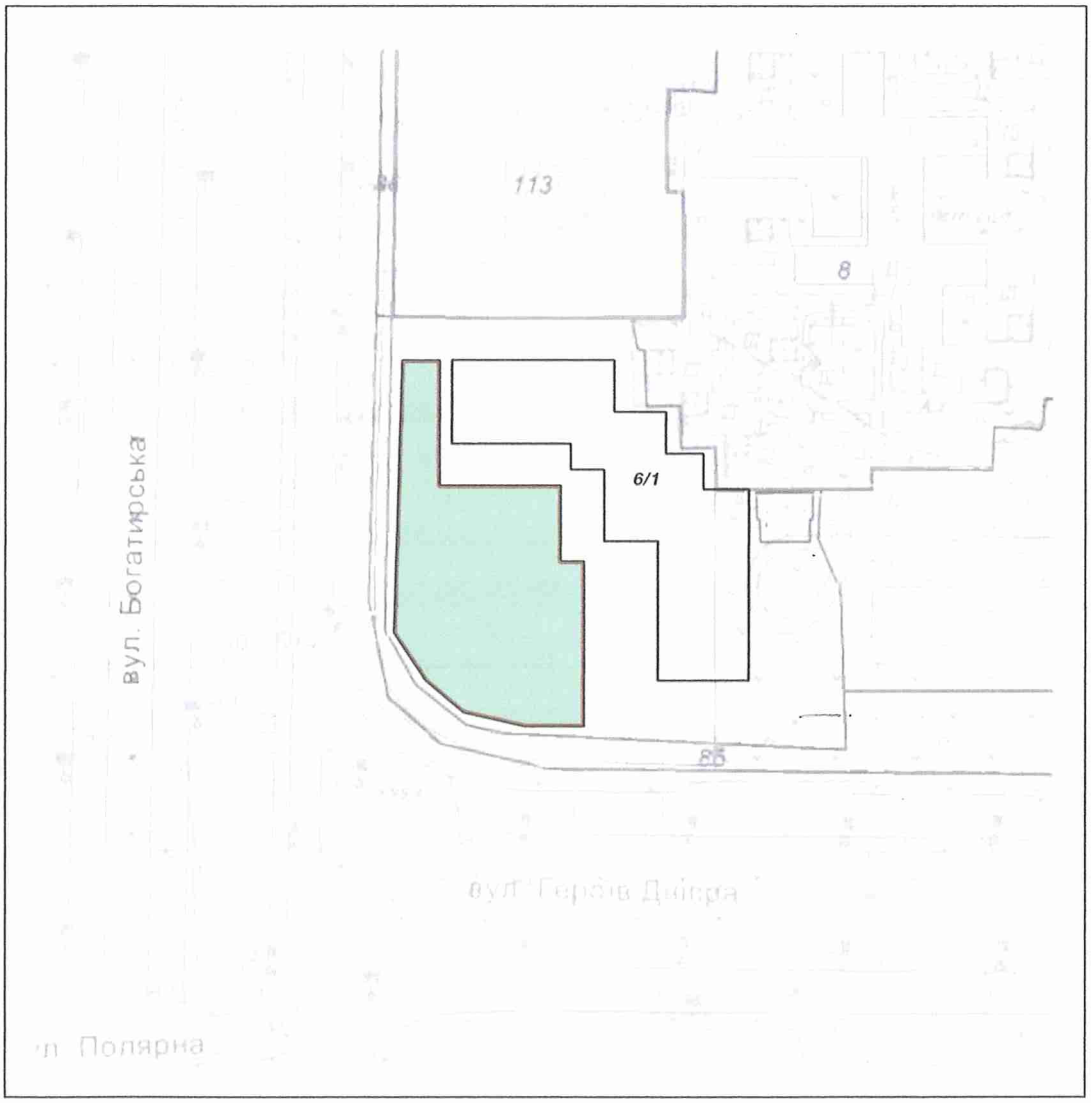

Київський міський голова В. Кличко

ПОЯСНЮВАЛЬНА ЗАПИСКА

до проекту рішення Київської міської ради

«Про надання статусу скверу земельній ділянці, що розташована на вул. Богатирській, 6/1 в Оболонському районі міста Києва»

1. Обґрунтування необхідності прийняття рішення

Мені, як депутату Київської міської ради, надано доручення виборців надати статус скверу земельній ділянці орієнтовною площею 0,36 га, що розташована на вул. Богатирській, 6/1 в Оболонському районі міста Києва та забезпечити її благоустрій та озеленення.

Дана земельна ділянка знаходиться поблизу завантаженої транспортної артерії та біля багатоквартирного житлового будинку, мешканці прилеглих будинків потребують комфортної зони відпочинку поблизу їх будинків. Одночасно озеленення цієї ділянки знизить шкідливий техногенний вплив на мешканців прилеглих будинків.

2. Цілі та завдання прийняття рішення

Надання статусу скверу земельній ділянці орієнтовною площею 0,36 га, що розташована на вул. Богатирській, 6/1 в Оболонському районі надасть можливість здійснити озеленення та благоустрій даної території.

3. Загальні характеристики та основні положення рішення

Зміст та структура проекту рішення відповідає рішенням Київської міської ради про надання статусу скверу прийнятих у VIII скликанні.

4. Стан нормативно-правової бази у даній сфері правового регулювання

Проект рішення підготовлений відповідно до статті 19 Земельного кодексу України, пунктів 34, 37 частини першої статті 26 Закону України «Про місцеве самоврядування в Україні», статей 1,20,21,28 Закону України «Про благоустрій населених пунктів», частини третьої статті 53 Закону України «Про природно-заповідний фонд України», наказу Міністерства будівництва, архітектури та житлово-комунального господарства України від 10.04.2006 №105 «Про затвердження правил утримання зелених насаджень у населених пунктах України»

5. Фінансово-економічне обґрунтування

Реалізація проекту рішення здійснюватиметься в межах бюджетного фінансування КО «КИЇВЗЕЛЕНБУД». Сума коштів необхідних для реалізації цього проекті рішення буде визначена головним розпорядником КО «КИЇВЗЕЛЕНБУД» у відповідних бюджетних запитах.

6. Прогноз соціально-економічних та інших наслідків прийняття рішення

Надання статусу скверу земельній ділянці орієнтовною площею 0,36 га, що розташована на вул. Богатирській, 6/1 в Оболонському районі міста Києва надасть можливість влаштувати зону відпочинку мешканцям житлового мікрорайону, а також позитивно вплине на екологічний стан Оболонського району.

7. Доповідач
Депутат Київської міської ради Костенко Людмила Василівна.
066-180-85-85

Депутат **Л. Костенко**

ВИКОНАВЧИЙ ОРГАН КИЇВСЬКОЇ МІСЬКОЇ РАДИ
(КИЇВСЬКА МІСЬКА ДЕРЖАВНА АДМІНІСТРАЦІЯ)

ДЕПАРТАМЕНТ ЗЕМЕЛЬНИХ РЕСУРСІВ

вул. Хрещатик, 32-а, м. Київ, 01601, тел. (044) 279-58-72, ф. 288-07-57,
КБУ "Контактний центр міста Києва"(044) 15-51, E-mail: dzr@kievcity.gov.ua Код ЄДРПОУ 26199097

12.02. 2018 № 057025- 3067
на №_____ від _____

Депутатові Київської міської ради
Костенко Л. В.

Шановна Людмило Василівно!

У Департаменті земельних ресурсів виконавчого органу Київської міської ради (Київської міської державної адміністрації) Ваше депутатське звернення від 01.02.2018 № 08/279/08/043-1984 розглянуто.

За результатами розгляду направляємо в додатку витяг з бази даних міського земельного кадастру від 05.02.2018.

Орієнтовна площа земельної ділянки, позначеної у Вашому депутатському зверненні від 01.02.2018 № 08/279/08/043-1984, складає 0,36 га.

Департамент земельних ресурсів не має заперечень стосовно надання статусу скверу даній земельній ділянці з урахуванням рішення Київської міської ради від 06.07.2017 № 738/2900 «Про заходи, спрямовані на збереження територій зелених зон міста Києва».

Крім того, враховуючи, що за замовленням Департаменту містобудування та архітектури комунальною організацією «Інститут Генерального плану м. Києва» розроблено детальний план території, в межі якого потрапляє вказана Вами земельна ділянка, вважаємо за доцільне отримати також висновок Департаменту містобудування та архітектури.

Додаток: на 1 арк. в 1 прим.

З повагою

Директор О. Поліщук

О. Косянчук
288-09-48

РОБОЧІ МАТЕРІАЛИ

Витяг з бази даних міського земельного кадастру від 05.02.2018р.

м. Київ, р-н Оболонський

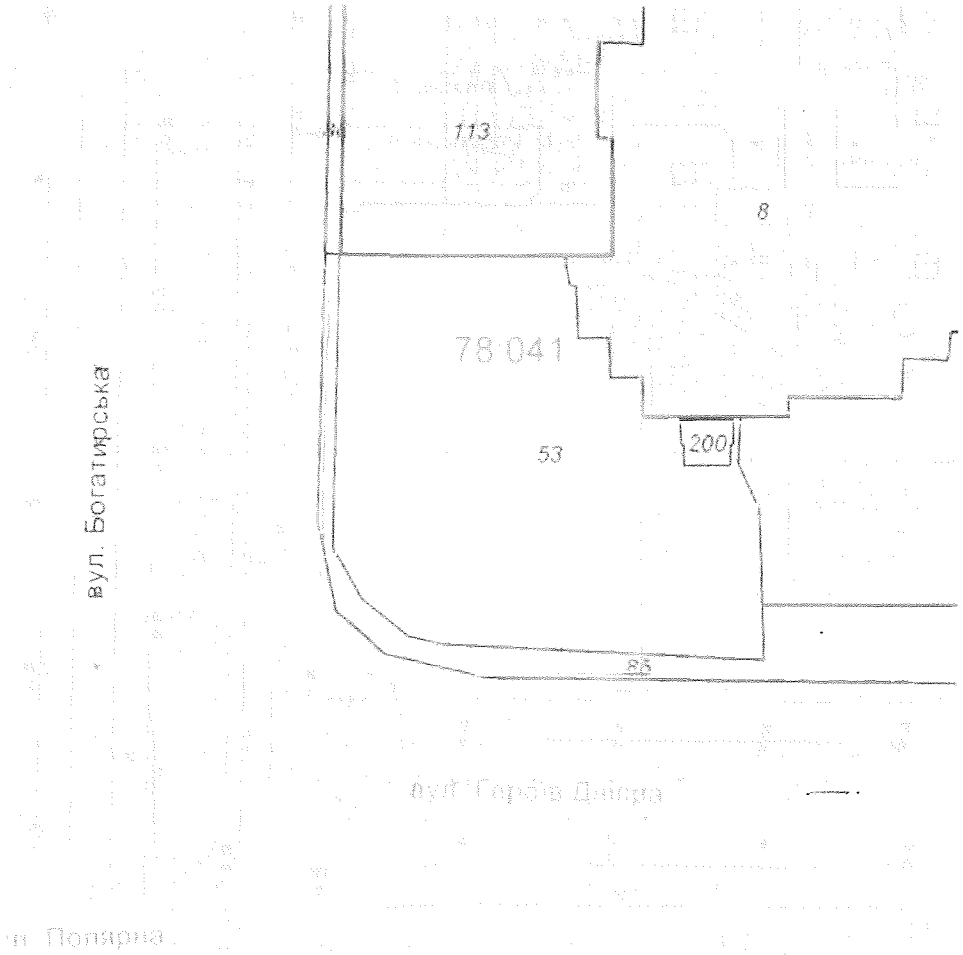

Масштаб 1:2000

**Черговий план м.Києва ведеться з 1995 року*

Замовлення № 1930

виготовлено КП "Київський інститут земельних відносин"

РЕЄСТР ЗЕМЕЛЬНИХ ДІЛЯНОК

Черговий план.

Код ділянки	Землекористувачі	Адреса ділянки	Опис ділянки	Площа (кв.м.)	Вид права	Дата закінч. права
78:041:0008	Управління освіти Оболонської районної в місті Києві державної адміністрації	вул. Богатирська, 4	Дошкільний навчальний заклад № 588	14421,68		
78:041:0053	Комунальне підприємство "Керуюча компанія з обслуговування житлового фонду Оболонського району м.Києва"| Фізична особа	вул. Богатирська, 6/1		9950,26		
78:041:0085	Землі не надані у власність чи користування		газон	5237,5		
78:041:0086	Землі не надані у власність чи користування		газон	1218,55		
78:041:0113	Товариство з обмеженою відповідальністю "ГРАДБУД-1"	вул. Богатирська, 6		8830,12	Оренда до 22.08.2021	22.08.2021
78:041:0200	Публічне акціонерне товариство "КИЇВЕНЕРГО"	вул. Богатирська, 6	ТП 5889	168,66		

ВИКОНАВЧИЙ ОРГАН КИЇВСЬКОЇ МІСЬКОЇ РАДИ
(КИЇВСЬКОЇ МІСЬКОЇ ДЕРЖАВНОЇ АДМІНІСТРАЦІЇ)
ДЕПАРТАМЕНТ МІСТОБУДУВАННЯ ТА АРХІТЕКТУРИ

УПРАВЛІННЯ ЛАНДШАФТНОЇ АРХІТЕКТУРИ, КОМПЛЕКСНОГО БЛАГОУСТРОЮ

01001, Київ-1, вул. Хрещатик, 32 тел./факс (044) 278 80 65

15.03.18 № 055-3640

На вх. №055/2008 від 28.02.18

Депутатові Київської міської ради
VIII скликання
Костенко Л.В.

Шановна Людмило Василівно!

У Департаменті містобудування та архітектури виконавчого органу Київської міської ради (Київської міської державної адміністрації) розглянуто Ваше депутатське звернення (від 28.02.18 № 08/279/08/043-2120) стосовно надання земельній ділянці статусу скверу біля будинку № 6/1 на вул. Богатирській, за результатом розгляду в межах компетенції повідомляємо наступне.

Відповідно до чинного Генерального плану міста Києва на період до 2020 року, затвердженого рішенням Київської міської ради від 28.03.02 № 370/1804, територія за функціональним призначенням належить до території багатоповерхової житлової забудови.

Зазначена територія входить до проекту детального плану території в межах вул. Північна, просп. Оболонський, вул. Прирічна, просп. Героїв Сталінграду, Маршала Малиновського у Оболонському районі м. Києва, який пройшов громадські слухання в період 05.01.18 по 05.02.18, розробником якого є Комунальна організація «Інститут Генерального плану міста Києва». Матеріали проекту детального плану території розміщені на сайтах www.kga.gov.ua та www.kievgenplan.grad.gov.ua.

Детальний план території виконується відповідно до Рішення Київської міської ради від 13.11.2013 № 518/10006 «Про затвердження міської програми створення (оновлення) містобудівної документації у м. Києві».

Згідно з номенклатурою структурних елементів території комплексної зеленої зони міста (додаток 5.1, 5.2 ДБН 360-92**) та п. 2.1 Правил утримання зелених насаджень у населених пунктах України, затверджених наказом Міністерства будівництва, архітектури та житлово-комунального господарства України від 10 квітня 2006 року № 105, ділянки зеленого будівництва і господарства у житлових кварталах і мікрорайонах без споруд, проїздів, майданчиків і фізкультурних майданчиків за функціональною належністю відносяться до ділянок обмеженого користування.

Також зауважуємо, що сквери відносяться до зелених насаджень загального користування (зелені насадження, які розташовані на території загальноміських і районних парків, спеціалізованих парків, парків культури та відпочинку; на територіях зоопарків та ботанічних садів, міських садів і садів житлових районів, міжквартальних або при групі житлових будинків; скверів, бульварів, насадження на схилах, набережних, лісопарків, лугопарків, гідропарків і інших, які мають вільний доступ для відпочинку).

З повагою

Заступник начальника управління Ю. Горбач

Линник 278 80 65

УКРАЇНА
КОМУНАЛЬНЕ ПІДПРИЄМСТВО
«КЕРУЮЧА КОМПАНІЯ З ОБСЛУГОВУВАННЯ ЖИТЛОВОГО ФОНДУ ОБОЛОНСЬКОГО РАЙОНУ м. КИЄВА»

04214, м. Київ, вул. Північна, буд. 22, e-mail: obolon.mk@outlook.com

від 13.02.18 № 463-823
на № 463/205 від 05.02.2018 р.

Депутату Київської
міської Ради VIII скликання
Костенко Л.В.
вул. Хрещатик, 36
м. Київ, 01044

Шановна Людмило Василівно!

В комунальному підприємстві «Керуюча компанія з обслуговування житлового фонду Оболонського району м. Києва» розглянуто Ваше звернення від 01.02.2018 року № 08/279/08/043-1993 щодо влаштування скверу біля житлового будинку № 6/1 на вул. Богатирській.

За результатами розгляду повідомляємо, що житловий будинок на вул. Богатирській, 6/1 належить до комунальної власності територіальної громади міста Києва, переданий в оперативне управління Оболонській районній в місті Києві державній адміністрації, обліковується на балансі комунального підприємства «Керуюча компанія з обслуговування житлового фонду Оболонського району м. Києва» та перебуває на експлуатаційному обслуговуванні житлово-експлуатаційної дільниці № 508. Остання здійснює поточне утримання житлового будинку за кошти, що надходять від плати за послуги з утримання будинків, споруд та прибудинкових територій. За рахунок зазначених коштів підприємство виконує роботи з поточного ремонту.

Відповідно до закону України «Про місцеве самоврядування в Україні», Закону України «Про благоустрій населених пунктів», «Правил утримання зелених насаджень у населених пунктах України», затверджених Наказом Міністерства будівництва, архітектури та житлово-комунального господарства України від 10.04.2006 № 105, питання надання статусу скверу зеленій зоні, що розташована біля житлового будинку по вул. Богатирській, 6/1 належить виключно до компетенції Київської міської ради.

З повагою

Директор Л. Сагайдак

Поливач
Кожан
Санак
338 30 84

ПОРІВНЯЛЬНА ТАБЛИЦЯ

до проекту рішення Київської міської ради

«Про надання статусу скверу земельній ділянці, що розташована на вул. Богатирській, 6/1 в Оболонському районі міста Києва»

Внесення змін до Програми комплексного розвитку зеленої зони міста Києва до 2010 року та концепції формування зелених насаджень в центральній частині міста, затвердженої рішенням Київської міської ради від 19.07.2005 №806/3381 (із змінами та доповненнями):

Чинна редакція	**Редакція, що пропонується**
Таблиця 2 Озеленені території загального користування м. Києва, що відповідають типологічним ознакам та планувальним вимогам	Таблиця 2 Озеленені території загального користування м. Києва, що відповідають типологічним ознакам та планувальним вимогам
Сквери 61. В сел. ДВС 3,6 …	Сквери … **на вул. Богатирській,6/1** **0,36 га**

Депутат **Л. Костенко**

КИЇВСЬКА МІСЬКА РАДА

VIII СКЛИКАННЯ

ПОСТІЙНА КОМІСІЯ З ПИТАНЬ БЮДЖЕТУ ТА СОЦІАЛЬНО-ЕКОНОМІЧНОГО РОЗВИТКУ

01044, м. Київ, вул. Хрещатик, 36, каб.1001 *тел.:(044)202-72-98, (044) 202-70-43*

23.04.18 № 08/280-752

Голові постійної комісії Київської міської ради з питань екологічної політики
Яловому К.В.

Копія: Депутату Київської міської ради
Костенко Л.В.

Шановний Костянтине Володимировичу!

Постійною комісією Київської міської ради з питань бюджету та соціально-економічного розвитку на засіданні 18.04.2018 (протокол засідання № 11/120) розглянуто проект рішення «Про надання статусу скверу земельній ділянці, що розташована на вул. Богатирській, 6/1 в Оболонському районі міста Києва» (від 03.04.2018 № 08/231-1111/ПР).

Направляємо Вам витяг із протоколу засідання постійної комісії щодо зазначених питань для врахування в роботі.

Витяг з протоколу № 11/120
засідання постійної комісії Київської міської ради з питань бюджету та соціально-економічного розвитку від 18.04.2018

від 18.04.2018
Місце проведення: Київська міська рада, м.Київ, вул. Хрещатик, 36
4 поверх, зала засідань
12.00
Склад комісії – 20 депутатів Київської міської ради.
Присутні – 15 депутатів Київської міської ради, членів постійної комісії:

Странніков А.М. - голова постійної комісії, головуючий;
Маляревич О.В. - перший заступник голови постійної комісії (з питань інвестиційної діяльності)

Костенко Л.В. - заступник голови постійної комісії;
Яловий В.Б. - заступник голови постійної комісії;
Веремеєнко О.Л. - член постійної комісії;
Гончаров В.В. - член постійної комісії;
Горбунов Я.В. - член постійної комісії;
Дрепін А.В. - член постійної комісії;
Никорак І.П. - член постійної комісії;
Павлик В.А, - член постійної комісії;
Левін В.І. - член постійної комісії;
Сулига Ю.А. - член постійної комісії;
Терентьєв М.О. - член постійної комісії;
Чернецький О.С. - член постійної комісії;
Шлапак А.В. - член постійної комісії.

Відсутні - 5 депутатів Київської міської ради: Кузик П.М., Товмасян В.Р., Ясинський Г.І., Руденко О.П., Ярошенко Р.В.

Розгляд питання:

19. Про проект рішення «Про надання статусу скверу земельній ділянці, що розташована на вул. Богатирській, 6/1 в Оболонському районі міста Києва» (від 03.04.2018 № 08/231-1111/ПР).

ВИРІШИЛИ: Підтримати проект рішення «Про надання статусу скверу земельній ділянці, що розташована на вул. Богатирській, 6/1 в Оболонському районі міста Києва» (від 03.04.2018 № 08/231-1111/ПР).

ГОЛОСУВАЛИ: «за» – 14, «проти» – 0, «утримались» – 0, «не голосували» – 1.

Рішення прийнято.

З повагою

Голова комісії А.Странніков

Перший заступник голови комісії О.Маляревич

Надточій В.В. 202-70-36

08/231-1112/ПР
03.04.2018

63.

КИЇВСЬКА МІСЬКА РАДА

VI СЕСІЯ VIII СКЛИКАННЯ

РІШЕННЯ

_____№_____

ПРОЕКТ

Про надання статусу скверу земельній ділянці, що розташована на вул. Богатирській, 2 в Оболонському районі міста Києва

Відповідно до Земельного кодексу України, законів України «Про місцеве самоврядування в Україні», «Про державну реєстрацію речових прав на нерухоме майно та їх обтяжень», Правил утримання зелених насаджень у населених пунктах України, затверджених наказом Міністерства будівництва, архітектури та житлово-комунального господарства України від 10.04.2006 №105, з метою раціонального використання та збереження зелених насаджень, Київська міська рада

ВИРІШИЛА:

1. Надати статус скверу земельній ділянці орієнтовною площею 1,4 га, що розташована на вул. Богатирській, 2 в Оболонському районі міста Києва згідно з додатком до цього рішення (план-схема додається).

2. Київському комунальному об'єднанню зеленого будівництва та експлуатації зелених насаджень міста «Київзеленбуд» в установленому порядку:

2.1. здійснити організаційно-правові заходи щодо оформлення права постійного користування земельною ділянкою, визначену пунктом 1 цього рішення;

2.2. у місячний термін з моменту набуття чинності рішення про надання земельної ділянки у користування, вжити заходів щодо державної реєстрації права користування земельною ділянкою, визначену пунктом 1 цього рішення;

2.3. здійснити організаційно-правові заходи щодо благоустрою земельної ділянки , визначеної пунктом 1 цього рішення;

3. Внести зміни до Програми комплексного розвитку зеленої зони м. Києва до 2010 року та концепції формування зелених насаджень в центральній частині міста, що затверджена рішенням Київської міської ради від 19.07.2005 №806/3381 (зі змінами), а саме: додати сквер згідно з пунктом 1 цього рішення до переліку скверів Оболонського району (таблиця 2).

4. Виконавчому органу Київської міської ради (Київській міській державній адміністрації) вирішити в установленому порядку питання фінансування заходів, передбачених пунктом 2 цього рішення.

5. Офіційно оприлюднити це рішення Київської міської ради в газеті «Хрещатик».

6. Контроль за виконанням цього рішення покласти на постійну комісію Київської міської ради з питань екологічної політики.

Київський міський голова **В. Кличко**

ПОДАННЯ:

Депутат Л. Костенко

ПОГОДЖЕНО:

Голова постійної комісії Київської міської ради з питань екологічної політики

К. Яловий

Секретар постійної комісії Київської міської ради з питань екологічної політики

О. Новіков

Голова постійної комісії Київської міської ради з питань містобудування, архітектури та землекористування

О. Міщенко

Секретар постійної комісії Київської міської ради з питань містобудування, архітектури та землекористування

І. Картавий

Голова постійної комісії Київської міської ради з питань бюджету та соціально-економічного розвитку

А. Странніков

Секретар постійної комісії Київської міської ради з питань бюджету та соціально-економічного розвитку

Г. Ясинський

Начальник Управління правового забезпечення діяльності Київської міської ради

В. Слончак

Додаток
до рішення Київської міської ради
від _____№_____

План-схема
земельної ділянки, якій надається статус скверу

Адреса земельної ділянки – м. Київ, Оболонський район, вул. Богатирська, 2.

Орієнтовна площа земельної ділянки – 1,4 га.

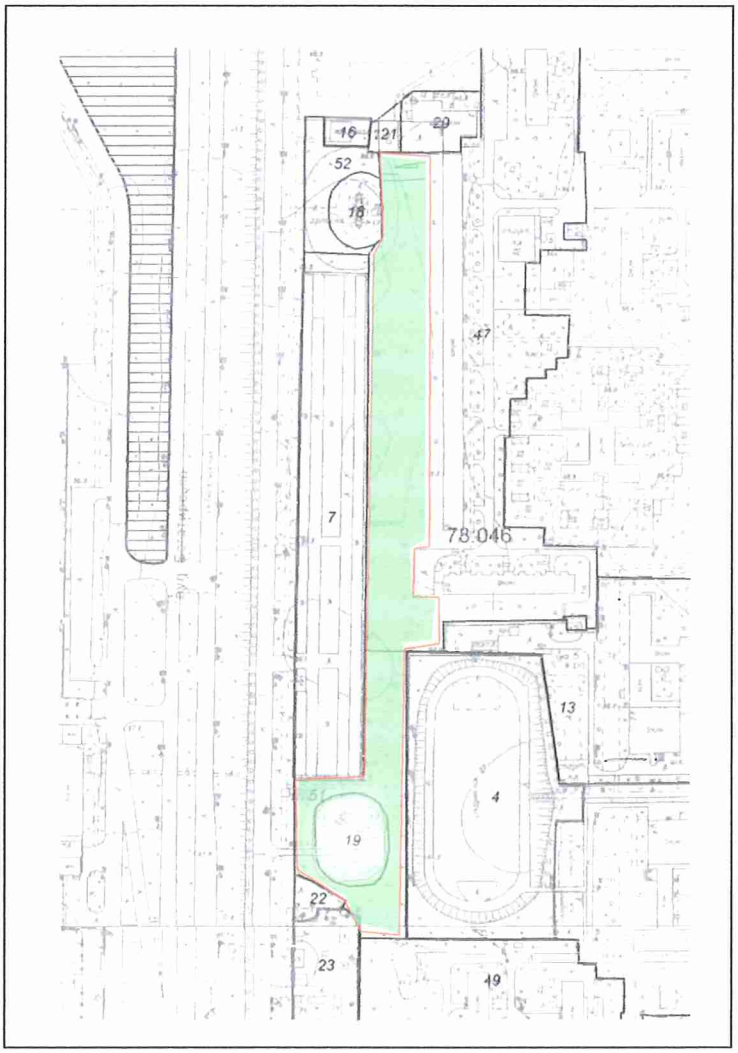

Київський міський голова В. Кличко

ПОЯСНЮВАЛЬНА ЗАПИСКА

до проекту рішення Київської міської ради

«Про надання статусу скверу земельній ділянці, що розташована на вул. Богатирській, 2 в Оболонському районі міста Києва»

1. Обґрунтування необхідності прийняття рішення

Мені, як депутату Київської міської ради, надано доручення виборців надати статус скверу земельній ділянці орієнтовною площею 1,4 га, що розташована на вул. Богатирській, 2 в Оболонському районі міста Києва та забезпечити її благоустрій та озеленення.

Дана земельна ділянка знаходиться позаду житлового будинку №2 на вул. Богатирській та стадіону ЗНЗ №231 та являє собою пустир в занедбаному, захаращеному стані. Відсутність освітлення, наявність поруч гаражів та точок продажу алкоголю спричиняє значній криміналізації даної території.

2. Цілі та завдання прийняття рішення

Надання статусу скверу земельній ділянці орієнтовною площею 1,4 га, що розташована на вул. Богатирській, 2в Оболонському районі надасть можливість здійснити озеленення та благоустрій даної території.

3. Загальні характеристики та основні положення рішення

Зміст та структура проекту рішення відповідає рішенням Київської міської ради про надання статусу скверу прийнятих у VIII скликанні.

4. Стан нормативно-правової бази у даній сфері правового регулювання

Проект рішення підготовлений відповідно до статті 19 Земельного кодексу України, пунктів 34, 37 частини першої статті 26 Закону України «Про місцеве самоврядування в Україні», статей 1,20,21,28 Закону України «Про благоустрій населених пунктів», частини третьої статті 53 Закону України «Про природно-заповідний фонд України», наказу Міністерства будівництва, архітектури та житлово-комунального господарства України від 10.04.2006 №105 «Про затвердження правил утримання зелених насаджень у населених пунктах України»

5. Фінансово-економічне обґрунтування

Реалізація проекту рішення здійснюватиметься в межах бюджетного фінансування КО «КИЇВЗЕЛЕНБУД». Сума коштів необхідних для реалізації цього проекті рішення буде визначена головним розпорядником КО «КИЇВЗЕЛЕНБУД» у відповідних бюджетних запитах.

6. Прогноз соціально-економічних та інших наслідків прийняття рішення

Надання статусу скверу земельній ділянці орієнтовною площею 1,4 га, що розташована на вул. Богатирській, 2 в Оболонському районі міста Києва надасть можливість влаштувати зону відпочинку мешканцям житлового мікрорайону, а також позитивно вплине на екологічний стан Оболонського району.

7. Доповідач

Депутат Київської міської ради Костенко Людмила Василівна.

066-180-85-85

Депутат **Л. Костенко**

ВИКОНАВЧИЙ ОРГАН КИЇВСЬКОЇ МІСЬКОЇ РАДИ
(КИЇВСЬКА МІСЬКА ДЕРЖАВНА АДМІНІСТРАЦІЯ)

ДЕПАРТАМЕНТ ЗЕМЕЛЬНИХ РЕСУРСІВ

вул. Хрещатик, 32-а, м. Київ, 01601, тел. (044) 279-58-72, ф. 288-09-55,
КБУ "Контактний центр міста Києва"(044) 15-51, E-mail: dzr@kievcity.gov.ua Код ЄДРПОУ 26199097

12.02.2018 № 057025-3184
на № *від*

Депутатові Київської міської ради
Костенко Л. В.

Шановна Людмило Василівно!

У Департаменті земельних ресурсів виконавчого органу Київської міської ради (Київської міської державної адміністрації) Ваші депутатські звернення від 01.02.2018 №№ 08/279/08/043-1986, 08/279/08/043-1990 розглянуті.

За результатами розгляду направляємо в додатку витяг з бази даних міського земельного кадастру від 06.02.2018.

Також повідомляємо, що у Ваших депутатський зверненнях від 01.02.2018 №№ 08/279/08/043-1986, 08/279/08/043-1990 позначена одна й таж сама земельна ділянка, орієнтовна площа якої складає 1,41 га.

Департамент земельних ресурсів не має заперечень стосовно надання статусу скверу даній земельній ділянці з урахуванням рішення Київської міської ради від 06.07.2017 № 738/2900 «Про заходи, спрямовані на збереження територій зелених зон міста Києва».

Додатково інформуємо, що на пленарному засіданні сесії Київської міської ради 20.12.2017 прийнято рішення «Про надання дозволу на розроблення проекту землеустрою щодо відведення земельної ділянки комунальному підприємству по утриманню зелених насаджень Оболонського району м. Києва на вул. Маршала Тимошенка, 1 - вул. Богатирській, 4-А в Оболонському районі м. Києва для створення озеленених територій загального користування» в межі якої потрапляє земельна ділянка, що позначена у Ваших депутатський зверненнях від 01.02.2018 №№ 08/279/08/043-1986, 08/279/08/043-1990.

Додаток: на 1 арк. в 1 прим.

З повагою

Директор О. Поліщук

О. Косянчук
288-09-48

РОБОЧІ МАТЕРІАЛИ

Витяг з бази даних міського земельного кадастру від 06.02.2018р.

м. Київ, р-н Оболонський

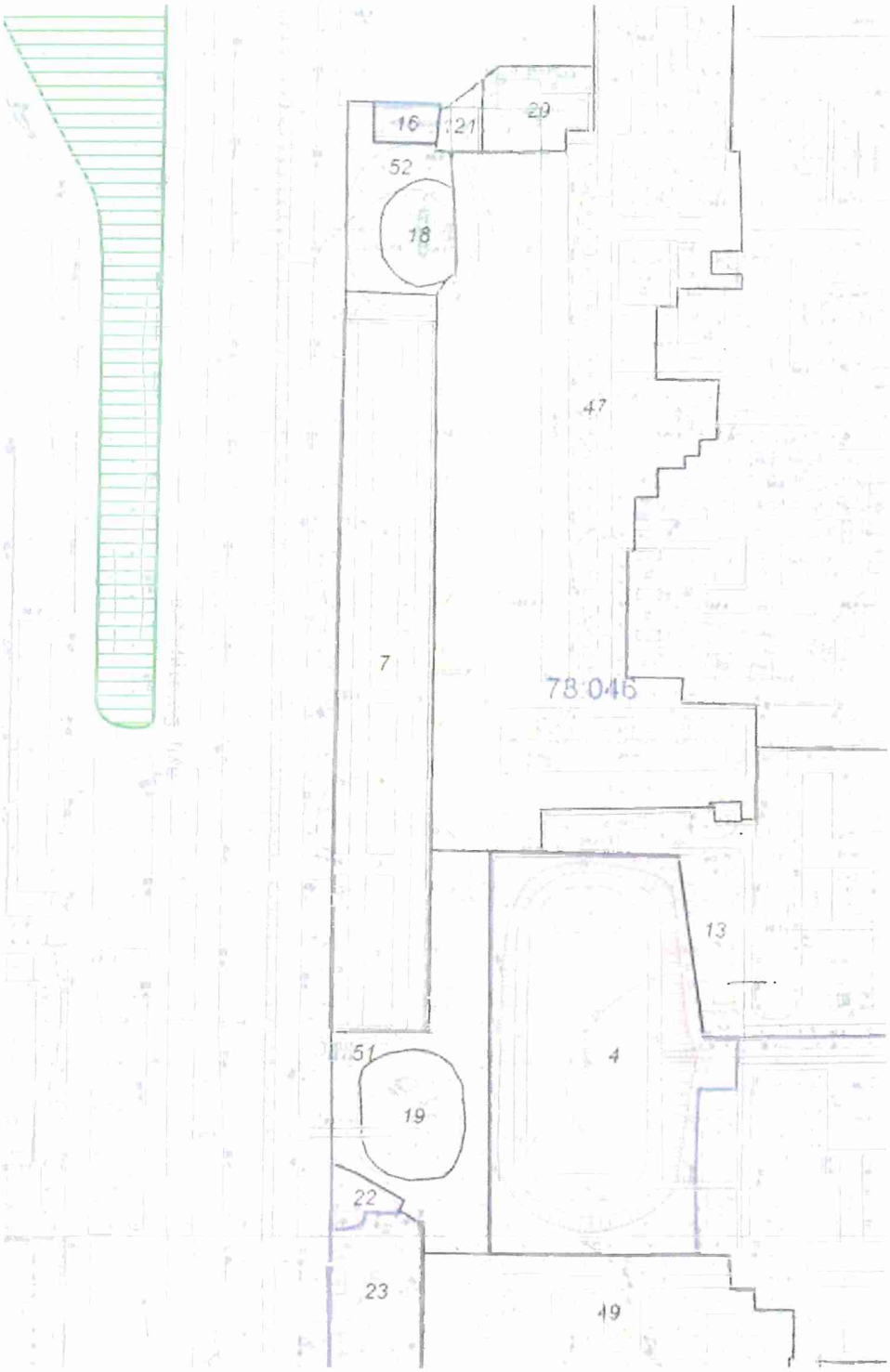

Масштаб 1:3000

**Черговий план м.Києва ведеться з 1995 року*

Замовлення № 1933

виготовлено КП "Київський інститут земельних відносин"

РЕЄСТР ЗЕМЕЛЬНИХ ДІЛЯНОК

Черговий план.

Код ділянки	Землекористувачі	Адреса ділянки	Опис ділянки	Площа (кв.м.)	Вид права	Дата закінч. права
78:046:0004	Управління освіти виконавчого органу Оболонської районної у м.Києві ради (Оболонської районної у м.Києві державної адміністрації)	вул Богатирська, 2б	Шкільний стадіон	16224,22	Постійне користування	
78:046:0007	Кооператив по будівництву та експлуатації гаражів "Оболонь"	вул. Богатирська, 2		13677,64		
78:046:0013	Управління освіти Оболонської районної в місті Києві державної адміністрації	вул. Богатирська, 2в	Середня загальноосвітня школа N231	17329,49		
78:046:0016	Публічне акціонерне товариство "ВТОРЕС"	вул. Богатирська, 4		500,08	Оренда на 5 років	04.12.2022
78:046:0018	Департамент експлуатації водопровідного господарства Публічного акціонерного товариства "Акціонерна компанія"Київводоканал"	вул. Богатирська	Артезіанські свердловини NN 225, 226, 227, 228	1300,68		
78:046:0019	Департамент експлуатації водопровідного господарства Публічного акціонерного товариства "Акціонерна компанія"Київводоканал"	вул. Богатирська	Артезіанські свердловини NN 198, 199, 203, 204	2250,17		
78:046:0022	Товариство з обмеженою відповідальністю "АВТОБАНСЕРВІС"	вул. Богатирська, 2		547,52	Власність	
78:046:0023	Автокооператив по експлуатації відкритих автостоянок "Вербний"	вул. Богатирська, 2		8008,94	Оренда на 4 роки (термін дії скінчився)	10.12.2007
78:046:0029	Товариство з обмеженою відповідальністю "АТБ-ТОРГСТРОЙ"	вул. Богатирська, 2 літ. А'		1708,28		
78:046:0047	Державне комунальне управління житлового господарства Мінського району	вул. Богатирська	Житлова забудова ЖЕК-6	38517,51		
78:046:0049	Державне комунальне управління житлового господарства Мінського району	просп. Маршала Тимошенка	Житлова забудова ЖЕК-6	68059,28		
78:046:0051	Землі житлової та громадської забудови	вул. Богатирська		5470,83		
78:046:0052	Землі житлової та громадської забудови	вул. Богатирська, 3		1959,16		
78:046:0121	Товариство з обмеженою відповідальністю "Правова компанія"Ноосфера"	вул. Богатирська, 2 літ. Б		474,01		

ВИКОНАВЧИЙ ОРГАН КИЇВСЬКОЇ МІСЬКОЇ РАДИ
(КИЇВСЬКОЇ МІСЬКОЇ ДЕРЖАВНОЇ АДМІНІСТРАЦІЇ)
ДЕПАРТАМЕНТ МІСТОБУДУВАННЯ ТА АРХІТЕКТУРИ

УПРАВЛІННЯ ЛАНДШАФТНОЇ АРХІТЕКТУРИ, КОМПЛЕКСНОГО БЛАГОУСТРОЮ

01001, Київ-1, вул. Хрещатик, 32 тел./факс (044) 278 80 65

15.03.18 № 055-3638

На вх. №055/2009 від 28.02.18

Депутатові Київської міської ради
VIII скликання
Костенко Л.В.

Шановна Людмило Василівно!

У Департаменті містобудування та архітектури виконавчого органу Київської міської ради (Київської міської державної адміністрації) розглянуто Ваше депутатське звернення (від 28.02.18 № 08/279/08/043-2125) стосовно надання земельній ділянці статусу скверу біля будинку № 2 на вул. Богатирській, за результатом розгляду в межах компетенції повідомляємо наступне.

Відповідно до чинного Генерального плану міста Києва на період до 2020 року, затвердженого рішенням Київської міської ради від 28.03.02 № 370/1804, територія за функціональним призначенням належить до території багатоповерхової житлової забудови.

Зазначену Вами територію, згідно з рішенням Київської міської ради від 13.11.2013 № 518/10006 «Про затвердження міської програми створення (оновлення) містобудівної документації у м. Києві» включено до Програми на розроблення містобудівної документації.

Згідно з номенклатурою структурних елементів території комплексної зеленої зони міста (додаток 5.1, 5.2 ДБН 360-92**) та п. 2.1 Правил утримання зелених насаджень у населених пунктах України, затверджених наказом Міністерства будівництва, архітектури та житлово-комунального господарства України від 10 квітня 2006 року № 105, ділянки зеленого будівництва і господарства у житлових кварталах і мікрорайонах без споруд, проїздів, майданчиків і фізкультурних майданчиків за функціональною належністю відносяться до ділянок обмеженого користування.

Також зауважуємо, що сквери відносяться до зелених насаджень загального користування (зелені насадження, які розташовані на території загальноміських і районних парків, спеціалізованих парків, парків культури та відпочинку; на територіях зоопарків та ботанічних садів, міських садів і садів житлових районів, міжквартальних або при групі житлових будинків; скверів, бульварів, насадження на схилах, набережних, лісопарків, лугопарків, гідропарків і інших, які мають вільний доступ для відпочинку).

З повагою

Заступник начальника управління О. Горбач

Линник 278 80 65

УКРАЇНА
КОМУНАЛЬНЕ ПІДПРИЄМСТВО
«КЕРУЮЧА КОМПАНІЯ З ОБСЛУГОВУВАННЯ ЖИТЛОВОГО ФОНДУ ОБОЛОНСЬКОГО РАЙОНУ м. КИЄВА»

04214, м. Київ, вул. Північна, буд. 22, **e-mail: obolon.mk@outlook.com**

від 13.02.18 № 463-825
на № 463/216 від 05.02.2018 р.

Депутату Київської
міської Ради VIII скликання
Костенко Л.В.
вул. Хрещатик, 36
м. Київ, 01044

Шановна Людмило Василівно!

В комунальному підприємстві «Керуюча компанія з обслуговування житлового фонду Оболонського району м. Києва» розглянуто Ваше звернення від 01.02.2018 року № 08/279/08/043-1995 щодо влаштування скверу між житловими будинками на вул. Зої Гайдай, 7-Б та вул. Богатирській, 2.

За результатами розгляду повідомляємо, що житлові будинки на вул. Богатирській, 2 та вул. Зої Гайдай,7-Б належать до комунальної власності територіальної громади міста Києва, передані в оперативне управління Оболонській районній в місті Києві державній адміністрації, обліковуються на балансі комунального підприємства «Керуюча компанія з обслуговування житлового фонду Оболонського району м. Києва» та перебувають на експлуатаційному обслуговуванні житлово-експлуатаційної дільниці № 508. Остання здійснює поточне утримання житлових будинків за кошти, що надходять від плати за послуги з утримання будинків, споруд та прибудинкових територій. За рахунок зазначених коштів підприємство виконує роботи з поточного ремонту.

Відповідно до закону України «Про місцеве самоврядування в Україні», Закону України «Про благоустрій населених пунктів», «Правил утримання зелених насаджень у населених пунктах України», затверджених Наказом Міністерства будівництва, архітектури та житлово-комунального господарства України від 10.04.2006 № 105, питання надання статусу скверу зеленій зоні, що розташована між житловими будинками на вул. Зої Гайдай, 7-Б та вул. Богатирській, 2 належить виключно до компетенції Київської міської ради.

З повагою

Директор Л. Сагайдак

Поливач
Кожан
Санак
338 30 84

ПОРІВНЯЛЬНА ТАБЛИЦЯ

до проекту рішення Київської міської ради

«Про надання статусу скверу земельній ділянці, що розташована на вул. Богатирській, 2 в Оболонському районі міста Києва»

Внесення змін до Програми комплексного розвитку зеленої зони міста Києва до 2010 року та концепції формування зелених насаджень в центральній частині міста, затвердженої рішенням Київської міської ради від 19.07.2005 №806/3381 (із змінами та доповненнями):

Чинна редакція	**Редакція, що пропонується**
Таблиця 2 Озеленені території загального користування м. Києва, що відповідають типологічним ознакам та планувальним вимогам	Таблиця 2 Озеленені території загального користування м. Києва, що відповідають типологічним ознакам та планувальним вимогам
Сквери 61. В сел. ДВС 3,6 …	Сквери … **вул. Богатирська, 2** **1,4 га**

Депутат **Л. Костенко**

КИЇВСЬКА МІСЬКА РАДА

VIII СКЛИКАННЯ

ПОСТІЙНА КОМІСІЯ З ПИТАНЬ БЮДЖЕТУ ТА СОЦІАЛЬНО-ЕКОНОМІЧНОГО РОЗВИТКУ

01044, м. Київ, вул. Хрещатик, 36, каб.1001 *тел.:(044)202-72-98, (044) 202-70-43*

23.04.18 № 08/280-753

Голові постійної комісії Київської міської ради з питань екологічної політики
Яловому К.В.

Копія: Депутату Київської міської ради Костенко Л.В.

Шановний Костянтине Володимировичу!

Постійною комісією Київської міської ради з питань бюджету та соціально-економічного розвитку на засіданні 18.04.2018 (протокол засідання № 11/120) розглянуто проект рішення «Про надання статусу скверу земельній ділянці, що розташована на вул. Богатирській, 2 в Оболонському районі міста Києва» (від 03.04.2018 № 08/231-1112/ПР).

Направляємо Вам витяг із протоколу засідання постійної комісії щодо зазначених питань для врахування в роботі.

Витяг з протоколу № 11/120
засідання постійної комісії Київської міської ради з питань бюджету та соціально-економічного розвитку від 18.04.2018

від 18.04.2018
Місце проведення: Київська міська рада, м.Київ, вул. Хрещатик, 36
4 поверх, зала засідань
12.00
Склад комісії – 20 депутатів Київської міської ради.
Присутні – 15 депутатів Київської міської ради, членів постійної комісії:

Странніков А.М. - голова постійної комісії, головуючий;
Маляревич О.В. - перший заступник голови постійної комісії (з питань інвестиційної діяльності)

Костенко Л.В. - заступник голови постійної комісії;
Яловий В.Б. - заступник голови постійної комісії;
Веремеєнко О.Л. - член постійної комісії;
Гончаров В.В. - член постійної комісії;
Горбунов Я.В. - член постійної комісії;
Дрепін А.В. - член постійної комісії;
Никорак І.П. - член постійної комісії;
Павлик В.А, - член постійної комісії;
Левін В.І. - член постійної комісії;
Сулига Ю.А. - член постійної комісії;
Терентьєв М.О. - член постійної комісії;
Чернецький О.С. - член постійної комісії;
Шлапак А.В. - член постійної комісії.

Відсутні - 5 депутатів Київської міської ради: Кузик П.М., Товмасян В.Р., Ясинський Г.І., Руденко О.П., Ярошенко Р.В.

Розгляд питання:

20. Про проект рішення «Про надання статусу скверу земельній ділянці, що розташована на вул. Богатирській, 2 в Оболонському районі міста Києва» (від 03.04.2018 № 08/231-1112/ПР).

ВИРІШИЛИ: Підтримати проект рішення «Про надання статусу скверу земельній ділянці, що розташована на вул. Богатирській, 2 в Оболонському районі міста Києва» (від 03.04.2018 № 08/231-1112/ПР).

ГОЛОСУВАЛИ: «за» – 14, «проти» – 0, «утримались» – 0, «не голосували» – 1.

Рішення прийнято.

З повагою

Голова комісії А.Странніков

Перший заступник голови комісії О.Маляревич

Надточій В.В., 202-70-36

64.

08/231-1114/ПР
03.04.2018

КИЇВСЬКА МІСЬКА РАДА

VI СЕСІЯ VIII СКЛИКАННЯ

РІШЕННЯ

_____№_____

Про надання статусу скверу земельній ділянці по вул. Лук'янівська, 1 з майданчиком для вигулу тварин

Відповідно до статті 19 Земельного кодексу України, пункту 34 частини першої статті 26 Закону України "Про місцеве самоврядування в Україні", статті 7, статей 51-53 Закону України "Про природно-заповідний фонд України", Правил утримання зелених насаджень у населених пунктах України, затверджених наказом Міністерства будівництва, архітектури та житлово-комунального господарства України від 10.04.2006 N 105, та з метою раціонального використання і збереження зелених насаджень Київська міська рада Київська міська рада

ВИРІШИЛА:

1. Надати статус скверу земельній ділянці орієнтовною площею 0,20 га по вулиці Лук'янівська, 1 з майданчиком для вигулу тварин у Шевченківському районі м. Києва згідно з планом-схемою, що додається.

2. Внести зміни до Програми розвитку зеленої зони м. Києва до 2010 року та концепції формування зелених насаджень в центральній частині міста, затверджених рішенням Київської міської ради від 19.07.2005 N 806/3381 та продовжених на період до 31.12.2018 року рішенням Київської міської ради від 20 грудня 2017 року N 714/3721 (таблиця 2 "Озеленені території загального користування м. Києва, що відповідають типологічним ознакам та планувальним вимогам"), додавши земельну ділянку, визначену пунктом 1 цього рішення, до переліку скверів Шевченківського району м. Києва.

3. Комунальному підприємству по утриманню зелених насаджень Шевченківського району виконавчого органу Київської міської ради (Київської міської державної адміністрації) здійснити організаційно-правові заходи щодо

оформлення права постійного користування земельною ділянкою орієнтовною площею 0,20 га по вулиці Лук'янівська, 1 у Шевченківському районі м. Києва.

4. Київському комунальному об'єднанню зеленого будівництва та експлуатації зелених насаджень міста "Київзеленбуд" виконавчого органу Київської міської ради (Київської міської державної адміністрації) здійснити організаційно-правові заходи щодо благоустрою земельної ділянки орієнтовною площею 0,20 га по вулиці Лук'янівська, 1 у Шевченківському районі м. Києва.

5. Оприлюднити в установленому порядку це рішення в газеті Київської міської ради "Хрещатик".

6. Контроль за виконанням цього рішення покласти на постійну комісію Київської міської ради з питань екологічної політики.

Київський міський голова **В. Кличко**

ПОДАННЯ:

Депутат Київської міської ради **Д. Банас**

ПОГОДЖЕНО:

Постійна комісія Київської міської ради з питань екологічної політики

Голова **К. Яловий**

Секретар **О. Новіков**

ПОГОДЖЕНО:

Постійна комісія Київської міської ради з питань містобудування, архітектури та землекористування

Голова **О. Міщенко**

Секретар **І. Картавий**

ПОГОДЖЕНО:

Постійна комісія Київської міської ради з питань бюджету та соціально-економічного розвитку

Голова **А. Странніков**

Секретар **Г. Ясинський**

Начальник управління правового забезпечення діяльності Київської міської ради **В. Слончак**

ПОЯСНЮВАЛЬНА ЗАПИСКА
до проекту рішення Київської міської ради "Про надання статусу скверу земельній ділянці по вул. Лук'янівська, 1 з майданчиком для вигулу тварин"

1. Обґрунтування необхідності прийняття рішення

Дана земельна ділянка розташована неподалік від житлових будинків по вул. Лук'янівська, Трудова та Соляна, висаджена деревами. Зазначений проект рішення Київської міської ради підготовлено, спираючись на численні прохання мешканців мікрорайону "Татарка" м. Києва з метою збереження зеленої зони та облаштування майданчику для вигулу тварин.

2. Мета і шляхи її досягнення

Метою прийняття рішення є врахування інтересів мешканців Шевченківського району міста Києва, облаштування скверу та покращення благоустрою міста. Проектом рішення передбачається надання зазначеній земельній ділянці особливого охоронюваного статусу. Головним завданням прийняття цього рішення є розвиток зеленої зони та поліпшення санітарно-гігієнічних умов мікрорайону.

3. Загальна характеристика та основні положення рішення

Проект рішення складається з шести пунктів:

1. Надати статус скверу земельній ділянці орієнтовною площею 0,20 га по вулиці Лук'янівська, 1 з майданчиком для вигулу тварин у Шевченківському районі м. Києва згідно з планом-схемою, що додається.

2. Внести зміни до Програми розвитку зеленої зони м. Києва до 2010 року та концепції формування зелених насаджень в центральній частині міста, затверджених рішенням Київської міської ради від 19.07.2005 N 806/3381 та продовжених на період до 31.12.2018 року рішенням Київської міської ради від 20 грудня 2017 року N 714/3721 (таблиця 2 "Озеленені території загального користування м. Києва, що відповідають типологічним ознакам та планувальним вимогам"), додавши земельну ділянку, визначену пунктом 1 цього рішення, до переліку скверів Шевченківського району м. Києва.

3. Комунальному підприємству по утриманню зелених насаджень Шевченківського району виконавчого органу Київської міської ради (Київської міської державної адміністрації) здійснити організаційно-правові заходи щодо оформлення права постійного користування земельною ділянкою орієнтовною площею 0,20 га по вулиці Лук'янівська, 1 у Шевченківському районі м. Києва.

4. Київському комунальному об'єднанню зеленого будівництва та експлуатації зелених насаджень міста "Київзеленбуд" виконавчого органу Київської міської ради (Київської міської державної адміністрації) здійснити організаційно-правові заходи щодо благоустрою земельної ділянки

орієнтовною площею 0,20 га по вулиці Лук'янівська, 1 у Шевченківському районі м. Києва.

5. Оприлюднити в установленому порядку це рішення в газеті Київської міської ради "Хрещатик".

6. Контроль за виконанням цього рішення покласти на постійну комісію Київської міської ради з питань екологічної політики.

4. Стан нормативно-правової бази у даній сфері правового регулювання

Проект рішення розроблено відповідно до статті 19 Земельного кодексу України, Закону України "Про благоустрій населених пунктів", пункту 34 частини першої статті 26 Закону України "Про місцеве самоврядування в Україні", Правил утримання зелених насаджень у населених пунктах України, затверджених наказом Міністерства будівництва, архітектури та житлово-комунального господарства України від 10.04.2006 N 105.

5. Фінансово-економічне обґрунтування

Реалізація проекту рішення здійснюється в межах бюджетного фінансування Київського комунального об'єднання зеленого будівництва та експлуатації зелених насаджень міста "Київзеленбуд" виконавчого органу Київської міської ради (Київської міської державної адміністрації).

6. Громадське обговорення

Проект рішення не потребує громадського обговорення.

7. Прогноз соціально-економічних та інших наслідків прийняття рішення

Прийняття цього рішення надасть можливість реалізувати бажання мешканців Шевченківського району м. Києва у розширенні та благоустрою зеленої зони, а також у поліпшенні санітарно-гігієнічного стану мікрорайону.

8. Суб'єкт подання проекту рішення

Суб'єктом подання проекту рішення та доповідачем на пленарному засіданні є депутат Київської міської ради VIII скликання фракції "СОЛІДАРНІСТЬ" у Київській міській раді – Дмитро Миколайович Банас.

Депутат Київської міської ради **Д. Банас**

Додаток
до рішення Київської міської ради
_____ N _____

План-схема
земельної ділянки, якій надається статус скверу

адреса земельної ділянки – м. Київ, вул. Лук'янівська, 1

площа земельної ділянки – 0,20 га

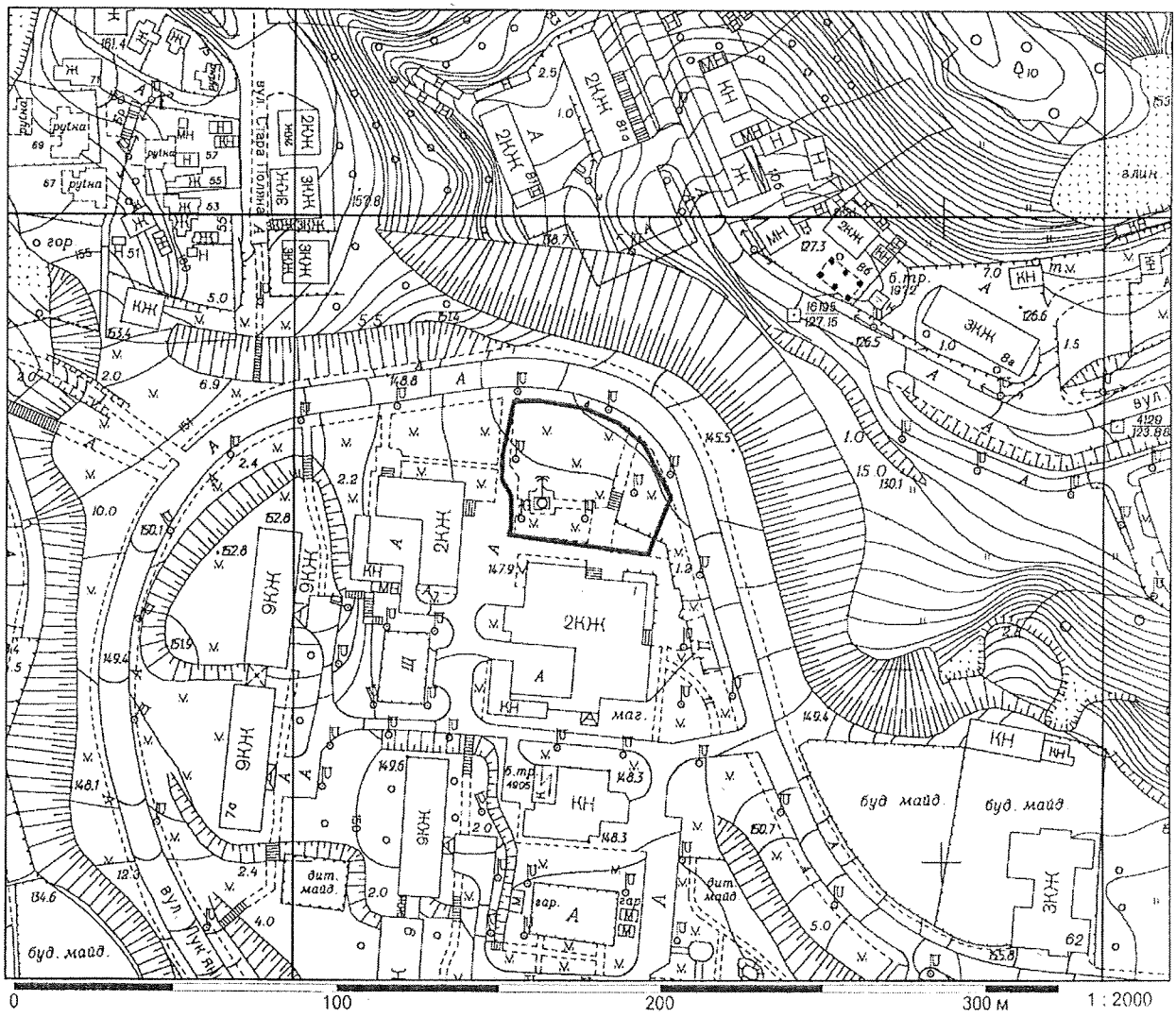

Київський міський голова **В. Кличко**

ПОРІВНЯЛЬНА ТАБЛИЦЯ
до проекту рішення Київської міської ради
"Про надання статусу скверу земельній ділянці по вул. Лук'янівська, 1 з майданчиком для вигулу тварин"

Зміст положень Київської міської ради Про затвердження Програми розвитку зеленої зони м. Києва до 2010 року та концепції формування зелених насаджень в центральній частині міста, затверджених рішенням Київської міської ради від 19.07.2005 N 806/3381	Зміст положення запропонованого проекту рішення
Сквери : 23 На Львівській площі 0,53 24 По вул. Прорізній 0,69 2 ділянки 25 Майдан Незалежності 0,42 2 ділянки 26 Біля пам'ятника Грушевському 0,2 27 Біля пам'ятника Патону 0,09 28 ім. Олеся Гончара 0,56 29 ім. Валерія Чкалова 0,88 30 "Золоті Ворота" 0,57 31 Біля Оперного театру 0,22 32 ім. Зої Космодем'янської 0,1 33 Пров. Чеховський 0,06 34 Біля цирку 0,34 35 По вул. Володимирській, 24 0,05 36 На розі вул. Георгіївської та Рейтарської, 2 0,09 37 Володимирський проїзд, сквер N 1 0,08 38 Володимирський проїзд, сквер N 2 0,34 39 Володимирський проїзд, сквер N 3 0,66 40 По вул. Михайлівській 0,4 41 По вул. Хрещатик 0,08 42 По вул. Десятинній, 15 0,06 43 По вул. Костьольній 0,14 44 Біля Українського дому 0,44 45 По вул. Артема, 18 0,15 46 По вул. Артема, 16 0,08 47 По вул. Артема, 9 0,04 (земельну ділянку площею 0,02 га на вул. Січових Стрільців, 11 (літ. А) виключено) 48 N 1 по вул. Воровського, 2 0,04 49 N 2 по вул. Воровського, 2-а 0,08 50 По вул. Воровського, 14-16 0,1 51 По вул. В. Житомирській, 33 0,17 52 Біля кінотеатру "Нивки" 0,23 у т. ч. 0,16 га - к-тр; спортплощадка 53 По вул. Кудрявській, 23 0,17 54 По вул. Глибочицькій, 20-22 0,42 55 По вул. Глибочицькій-Соляній 0,15	Сквери : 23 На Львівській площі 0,53 24 По вул. Прорізній 0,69 2 ділянки 25 Майдан Незалежності 0,42 2 ділянки 26 Біля пам'ятника Грушевському 0,2 27 Біля пам'ятника Патону 0,09 28 ім. Олеся Гончара 0,56 29 ім. Валерія Чкалова 0,88 30 "Золоті Ворота" 0,57 31 Біля Оперного театру 0,22 32 ім. Зої Космодем'янської 0,1 33 Пров. Чеховський 0,06 34 Біля цирку 0,34 35 По вул. Володимирській, 24 0,05 36 На розі вул. Георгіївської та Рейтарської, 2 0,09 37 Володимирський проїзд, сквер N 1 0,08 38 Володимирський проїзд, сквер N 2 0,34 39 Володимирський проїзд, сквер N 3 0,66 40 По вул. Михайлівській 0,4 41 По вул. Хрещатик 0,08 42 По вул. Десятинній, 15 0,06 43 По вул. Костьольній 0,14 44 Біля Українського дому 0,44 45 По вул. Артема, 18 0,15 46 По вул. Артема, 16 0,08 47 По вул. Артема, 9 0,04 (земельну ділянку площею 0,02 га на вул. Січових Стрільців, 11 (літ. А) виключено) 48 N 1 по вул. Воровського, 2 0,04 49 N 2 по вул. Воровського, 2-а 0,08 50 По вул. Воровського, 14-16 0,1 51 По вул. В. Житомирській, 33 0,17 52 Біля кінотеатру "Нивки" 0,23 у т. ч. 0,16 га - к-тр; спортплощадка 53 По вул. Кудрявській, 23 0,17 54 По вул. Глибочицькій, 20-22 0,42 55 По вул. Глибочицькій-Соляній 0,15

56 По вул. Артема, 87 0,2 57 По вул. Артема, 89, 89-а 0,16 58 По вул. Артема, 86 (Косіора) 1,27 59 На розі вул. Ю. Коцюбинського і Павлівської 1,65 60 По вул. Павлівській, 3 0,03 61 По вул. Тешебаєва 1,43 62 "Ризький" 8,45 63 Біля Медуніверситету ім. Богомольця 0,51 64 По вул. Артема, 28 0,05 65 По вул. Артема, 27 0,33 66 По вул. Білоруській, 1 0,17 67 По вул. Артема, 80-84 0,6 68 По вул. Глибочицькій, 7 0,23 69 ім. Котляревського 1,6 70 По вул. Нагірній 0,41 у т. ч. культова споруда 71 По вул. Боггавутівській і Овруцькій 0,34 72 По вул. Мельникова, 39 0,58 73 По вул. Овруцькій 0,2 74 По вул. Мануїльського 0,3 75 Макарівський сквер 0,45 у т. ч. дитячий майданчик 76 "Слава танкістам" 1,02 у т. ч. біля "Преси України" 77 Сквер N 2 Подільський узвіз 4,57 у т. ч. схили 78 Сквер N 3 Подільський узвіз 2,97 - " – 79 По вул. Довнар-Запольського 0,55 80 Позицію виключено 81 Біля Палацу урочистих подій 2,35 у т. ч. 0,45 га - Палац; 0,45 га - МакДональдс; 0,15 га - АЗС 82 По вул. Зоологічній 0,9 83 По вул. Сім'ї Хохлових 0,19 84 Біля кіностудії ім. О. Довженка 0,32 85 По вул. І. Гонти 1,87 По вул. Жилянській 0,05 На перетині вул. Глибочицької та вул. Лук'янівської 0,05 На вул. Олеся Гончара, 5 – 7 0,26 На вулиці Тургенівській, 72, 74, 74-б 0,23 Біля будинків 33, 33-а на вул. Котовського та будинку 44 на вул. Щусєва 1,07 На вул. Глибочицькій, 5 0,9289 На вул. Тимофія Шамрила, біля будинків 12, 14 0,30 На вул. Тропініна, 3/5 0,1676 На вулиці Щербакова, 57-д 0,57 На вул. Академіка Туполєва між будинками NN 22, 22-а, 22-б, 22-г, 22-д 0,93	56 По вул. Артема, 87 0,2 57 По вул. Артема, 89, 89-а 0,16 58 По вул. Артема, 86 (Косіора) 1,27 59 На розі вул. Ю. Коцюбинського і Павлівської 1,65 60 По вул. Павлівській, 3 0,03 61 По вул. Тешебаєва 1,43 62 "Ризький" 8,45 63 Біля Медуніверситету ім. Богомольця 0,51 64 По вул. Артема, 28 0,05 65 По вул. Артема, 27 0,33 66 По вул. Білоруській, 1 0,17 67 По вул. Артема, 80-84 0,6 68 По вул. Глибочицькій, 7 0,23 69 ім. Котляревського 1,6 70 По вул. Нагірній 0,41 у т. ч. культова споруда 71 По вул. Боггавутівській і Овруцькій 0,34 72 По вул. Мельникова, 39 0,58 73 По вул. Овруцькій 0,2 74 По вул. Мануїльського 0,3 75 Макарівський сквер 0,45 у т. ч. дитячий майданчик 76 "Слава танкістам" 1,02 у т. ч. біля "Преси України" 77 Сквер N 2 Подільський узвіз 4,57 у т. ч. схили 78 Сквер N 3 Подільський узвіз 2,97 - " – 79 По вул. Довнар-Запольського 0,55 80 Позицію виключено 81 Біля Палацу урочистих подій 2,35 у т. ч. 0,45 га - Палац; 0,45 га - МакДональдс; 0,15 га - АЗС 82 По вул. Зоологічній 0,9 83 По вул. Сім'ї Хохлових 0,19 84 Біля кіностудії ім. О. Довженка 0,32 85 По вул. І. Гонти 1,87 По вул. Жилянській 0,05 На перетині вул. Глибочицької та вул. Лук'янівської 0,05 На вул. Олеся Гончара, 5 – 7 0,26 На вулиці Тургенівській, 72, 74, 74-б 0,23 Біля будинків 33, 33-а на вул. Котовського та будинку 44 на вул. Щусєва 1,07 На вул. Глибочицькій, 5 0,9289 На вул. Тимофія Шамрила, біля будинків 12, 14 0,30 На вул. Тропініна, 3/5 0,1676 На вулиці Щербакова, 57-д 0,57 На вул. Академіка Туполєва між будинками NN 22, 22-а, 22-б, 22-г, 22-д 0,93

Між будинками NN 5, 7, 9, 11-а, 13-а на вулиці Блюхера та N 24 на вулиці Академіка Туполєва 0,60 Біля будинку на вул. Отто Шмідта, 26-б 0,14 На вул. Овруцькій, 27 0,31 На вул. Татарській біля житлових будинків NN 36/5-38 0,53 На вул. Златоустівській між будинками 28, 30, 32 0,23 На вул. Довнар-Запольського, між будинками 1/12, 3, 3/1, 3/2 1,4 Між будинками на вул. Щусєва, NN 8, 10-а, 12-а та будинками на вул. Ак. Грекова, NN 18, 18-а, 22, 22-а 0,45 На розі вулиці Татарської та провулку Татарського 0,23 Між житловими будинками NN 16, 16-а, 16-б, 16-в, 16-г, 16-д, 18, 18-а, 18-б на вулиці Академіка Туполєва 0,66 Між житловими будинками NN 49, 49-а, 49-б, 49-в, 51, 51-а на вулиці Данила Щербаківського 0,74 У пров. Татарському, 2 0,1017 Біля бульвару Тараса Шевченка, 6 0,02 Між будинками 4, 6-а, 6-б на вул. Сім'ї Хохлових 0,44 Між будинками 8, 10, 10-а, 12 на вул. Щусєва Разом: 42,46	Між будинками NN 5, 7, 9, 11-а, 13-а на вулиці Блюхера та N 24 на вулиці Академіка Туполєва 0,60 Біля будинку на вул. Отто Шмідта, 26-б 0,14 На вул. Овруцькій, 27 0,31 На вул. Татарській біля житлових будинків NN 36/5-38 0,53 На вул. Златоустівській між будинками 28, 30, 32 0,23 На вул. Довнар-Запольського, між будинками 1/12, 3, 3/1, 3/2 1,4 Між будинками на вул. Щусєва, NN 8, 10-а, 12-а та будинками на вул. Ак. Грекова, NN 18, 18-а, 22, 22-а 0,45 На розі вулиці Татарської та провулку Татарського 0,23 Між житловими будинками NN 16, 16-а, 16-б, 16-в, 16-г, 16-д, 18, 18-а, 18-б на вулиці Академіка Туполєва 0,66 Між житловими будинками NN 49, 49-а, 49-б, 49-в, 51, 51-а на вулиці Данила Щербаківського 0,74 У пров. Татарському, 2 0,1017 Біля бульвару Тараса Шевченка, 6 0,02 Між будинками 4, 6-а, 6-б на вул. Сім'ї Хохлових 0,44 Між будинками 8, 10, 10-а, 12 на вул. Щусєва На вул. Лук'янівській, 1 0,20 Разом: 42,66

Депутат Київської міської ради **Д. Банас**

КИЇВСЬКА МІСЬКА РАДА

VIII СКЛИКАННЯ

ПОСТІЙНА КОМІСІЯ З ПИТАНЬ БЮДЖЕТУ ТА СОЦІАЛЬНО-ЕКОНОМІЧНОГО РОЗВИТКУ

01044, м. Київ, вул. Хрещатик, 36, каб.1001 *тел.:(044)202-72-98, (044) 202-70-43*

27.04.18 № 08/280-799

Голові постійної комісії Київської міської ради з питань екологічної політики
Яловому К.В.

Копія: Депутату Київської міської ради Банасу Д.М.

Шановний Костянтине Володимировичу!

Постійною комісією Київської міської ради з питань бюджету та соціально-економічного розвитку на засіданні 18.04.2018 (протокол засідання № 11/120) розглянуто проект рішення «Про надання статусу скверу земельній ділянці по вул. Лук'янівська, 1 з майданчиком для вигулу тварин» (від 03.04.2018 № 08/231-1114/ПР).

Направляємо Вам витяг із протоколу засідання постійної комісії щодо зазначених питань для врахування в роботі.

Витяг з протоколу № 11/120
засідання постійної комісії Київської міської ради з питань бюджету та соціально-економічного розвитку від 18.04.2018

від 18.04.2018
Місце проведення: Київська міська рада, м.Київ, вул. Хрещатик, 36
4 поверх, зала засідань
12.00
Склад комісії – 20 депутатів Київської міської ради.
Присутні – 15 депутатів Київської міської ради, членів постійної комісії:

Странніков А.М. - голова постійної комісії, головуючий;
Маляревич О.В. - перший заступник голови постійної комісії (з питань інвестиційної діяльності)

Костенко Л.В. - заступник голови постійної комісії;
Яловий В.Б. - заступник голови постійної комісії;
Веремеєнко О.Л. - член постійної комісії;
Гончаров В.В. - член постійної комісії;
Горбунов Я.В. - член постійної комісії;
Дрепін А.В. - член постійної комісії;
Никорак І.П. - член постійної комісії;
Павлик В.А, - член постійної комісії;
Левін В.І. - член постійної комісії;
Сулига Ю.А. - член постійної комісії;
Терентьєв М.О. - член постійної комісії;
Чернецький О.С. - член постійної комісії;
Шлапак А.В. - член постійної комісії.

Відсутні - 5 депутатів Київської міської ради: Кузик П.М., Товмасян В.Р., Ясинський Г.І., Руденко О.П., Ярошенко Р.В.

Розгляд питання:

23. Про проект рішення «Про надання статусу скверу земельній ділянці по вул. Лук'янівська, 1 з майданчиком для вигулу тварин» (від 03.04.2018 № 08/231-1114/ПР).

ВИСТУПИВ: Банас Д.М. – депутат Київської міської ради щодо проекту рішення «Про надання статусу скверу земельній ділянці по вул. Лук'янівська, 1 з майданчиком для вигулу тварин» (від 03.04.2018 № 08/231-1114/ПР).

ВИРІШИЛИ: Підтримати проект рішення «Про надання статусу скверу земельній ділянці по вул. Лук'янівська, 1 з майданчиком для вигулу тварин» (від 03.04.2018 № 08/231-1114/ПР).

ГОЛОСУВАЛИ: «за» – 13, «проти» – 0, «утримались» – 0, «не голосували» – 2.
Рішення прийнято.

З повагою

Голова комісії А.Странніков

Перший заступник голови комісії О.Маляревич

Надточій В.В. 202-70-36

КИЇВСЬКА МІСЬКА РАДА

VIII СКЛИКАННЯ

ПОСТІЙНА КОМІСІЯ З ПИТАНЬ МІСТОБУДУВАННЯ, АРХІТЕКТУРИ ТА ЗЕМЛЕКОРИСТУВАННЯ

01044, м. Київ, вул. Хрещатик, 36, к. 1007 *тел./факс (044) 202-73-09*

№ 08/281-468к

Витяг з протоколу № 12/74
засідання постійної комісії Київської міської ради з питань
містобудування, архітектури та землекористування
від 15.05.2018

7. **Про розгляд проекту рішення** Київської міської ради «Про надання статусу скверу земельній ділянці по вул. Лук'янівська, 1 з майданчиком для вигулу тварин» *за поданням депутата Київської міської ради Д. Банаса (доручення заступника міського голови - секретаря Київської міської ради від 06.04.2018 №08/231-**1114/ПР**) - **матеріали додаються.***

Проект рішення паралельно опрацьовується постійною комісією Київської міської ради з питань екологічної політики.

Проект рішення підтриманий постійною комісією Київської міської ради з питань бюджету та соціально-економічного розвитку (протокол засідання цієї комісії №11/120 від 18.04.2018).

*(Доручення заступника міського голови – секретаря Київської міської ради від 06.04.2018 №08/231-1114/ПР, проект рішення з пояснювальною запискою та додатками до нього **- на 11-ти арк.**)*

ВИРІШИЛИ: ***Підтримати проект рішення*** Київської міської ради «Про надання статусу скверу земельній ділянці по вул. Лук'янівська, 1 з майданчиком для вигулу тварин».

Рішення прийнято.

З протоколом вірно.

Голова комісії **О. Г. Міщенко**

Секретар комісії **І. Л. Картавий**

Київська міська рада
ОТРИМАНО
13 ЧЕР 2018
Вх. 12

ДЕПУТАТ

КИЇВСЬКОЇ МІСЬКОЇ РАДИ VIII СКЛИКАННЯ

08/279/08/006-1004 201 8 р.
від 13.06.18.

№ 08/279/08/006-1004

Голові постійної комісії Київської ради з питань екологічної політики

Яловому К.В.

Шановний Костянтине Володимировичу!

Прошу долучити до матеріалів ПР « Про надання статусу скверу земельній ділянці по вул. Лукянівській, 1 з майданчиком для вигулу тварин» лист- погодження департаменту земельних ресурсів.

Додаток: Лист –погодження департаменту земельних ресурсів.

З повагою,

Депутат Київської міської ради **Банас Д. М.**

Київська міська рада
13.06.2018 № **08/10650**

Вх.№ВБ-0983
Від 11.05.2018

ВИКОНАВЧИЙ ОРГАН КИЇВСЬКОЇ МІСЬКОЇ РАДИ
(КИЇВСЬКА МІСЬКА ДЕРЖАВНА АДМІНІСТРАЦІЯ)

ДЕПАРТАМЕНТ ЗЕМЕЛЬНИХ РЕСУРСІВ

вул. Хрещатик, 32-а, м. Київ, 01601, тел. (044) 279-58-72, ф. 288-07-57,
КБУ "Контактний центр міста Києва"(044) 15-51, E-mail: dzr@kievcity.gov.ua Код ЄДРПОУ 26199097

07.05.2018 № 0570291-9867
на № _____ *від* _____

Депутатові Київської міської ради
Банасу Д.М.
вул. Багговутівська, 30
04107, м. Київ

Київська міська державна адміністрація
на № 08/231-1114/пр. від 11.04.2018

Шановний Дмитро Миколайовичу!

За дорученням заступника голови Київської міської державної адміністрації Спасибка О. В. від 11.04.2018 № 08/231-1114/пр у Департаменті земельних ресурсів проект рішення Київської міської ради «Про надання статусу скверу земельній ділянці по вул. Лукянівській, 1 з майданчиком вигулу тварин» розглянуто.

Повідомляємо, що Департамент земельних ресурсів листом від 06.04.2018 № 0570291-7691 надав інформацію про те, що відповідно до наданих графічних матеріалів, територія орієнтовною площею 0,20 га, якій планується надати статус скверу розташована в межах земельної ділянки на вул. Лук'янівська, 1 (код ділянки 91:102:0001) площею 6044,18 кв.м на підставі технічного звіту по встановленню зовнішніх меж землекористування обліковується за фізичною особою, комунальним підприємством "Київжитлоспецексплуатація", товариством з обмеженою відповідальністю "Сервіс-клуб", товариством з обмеженою відповідальністю "ТМО-Сервіс", товариством з обмеженою відповідальністю "ЮТА ЛТД", товариством з обмеженою відповідальністю виробничий інформаційно-комерційний центр "Крок".

Інформація щодо державної реєстрації вказаної земельної ділянки у Державному земельному кадастрі та державної реєстрації речових прав на неї у міському земельному кадастрі відсутня.

На теперішній час в зв'язку із набранням чинності Законів України „Про Державний земельний кадастр" та „Про державну реєстрацію речових прав на нерухоме майно та їх обтяжень" з 01 січня 2013 року ведення Державного земельного кадастру в місті Києві здійснюється виключно територіальним органом центрального органу виконавчої влади, що реалізує державну політику у сфері земельних відносин, а реєстрація прав на земельні ділянки здійснюється суб'єктами державної реєстрації прав, які визначені Законом України „Про державну реєстрацію речових прав на нерухоме майно та їх обтяжень".

65.

08/231-1175/пр
06.04.2018

КИЇВСЬКА МІСЬКА РАДА

VI СЕСІЯ VIII СКЛИКАННЯ

РІШЕННЯ

_____№_____

Про відмову товариству з обмеженою відповідальністю "Промбудіндустрія" у поновленні договору оренди земельної ділянки N 91-6-00240 від 30.03.2004 року та надання статусу скверу земельній ділянці на вул. Печенізька, 11 з майданчиком для вигулу тварин

Відповідно до статей 9, 19, 79, 79[1], 122 Земельного кодексу України, пункту 34 частини першої статті 26 Закону України "Про місцеве самоврядування в Україні", листу Державного комітету України із земельних ресурсів від 26.05.2010 N 10046/17/4-10, статей 7, 51-53 Закону України "Про природно-заповідний фонд України", статті 416 Цивільного кодексу України Правил утримання зелених насаджень у населених пунктах України, затверджених наказом Міністерства будівництва, архітектури та житлово-комунального господарства України від 10.04.2006 N 105, а також зважаючи на стійкий громадський супротив щодо забудови вищевказаної ділянки та необхідність збереження зеленої зони і покращення благоустрою міста, Київська міська рада

ВИРІШИЛА:

1. Відмовити товариству з обмеженою відповідальністю "Промбудіндустрія" у поновленні договору оренди земельної ділянки орієнтовною площею 0,18 га на вул. Печенізька, 11 у Шевченківському районі для будівництва житлового будинку з вбудованими офісними приміщеннями та автостоянкою.

2. Виконавчому органу Київської міської ради (Київській міській державній адміністрації) проінформувати товариство з обмеженою відповідальністю "Промбудіндустрія" про прийняття цього рішення.

3. Доручити Департаменту земельних ресурсів виконавчого органу Київської міської ради (Київської міської державної адміністрації) вчинити заходи, спрямовані на здійснення перевірки дотримання вимог земельного законодавства, передбачені рішенням Київської міської ради від 25 вересня 2003 року N 16/890 "Про порядок здійснення самоврядного контролю за використанням і охороною земель у м. Києві" (із змінами і доповненням).

4. Надати статус скверу земельній ділянці орієнтовною площею 0,40 га по вулиці Печенізька, 11 з майданчиком для вигулу тварин у Шевченківському районі м. Києва згідно з планом-схемою, що додається.

5. Внести зміни до Програми розвитку зеленої зони м. Києва до 2010 року та концепції формування зелених насаджень в центральній частині міста, затверджених рішенням Київської міської ради від 19.07.2005 N 806/3381 та продовжених на період до 31.12.2018 року рішенням Київської міської ради від 20 грудня 2017 року N 714/3721 (таблиця 2 "Озеленені території загального користування м. Києва, що відповідають типологічним ознакам та планувальним вимогам"), додавши земельну ділянку, визначену пунктом 4 цього рішення, до переліку скверів Шевченківського району м. Києва.

6. Комунальному підприємству по утриманню зелених насаджень Шевченківського району виконавчого органу Київської міської ради (Київської міської державної адміністрації) здійснити організаційно-правові заходи щодо оформлення права постійного користування земельною ділянкою орієнтовною площею 0,40 га по вулиці Печенізька, 11 у Шевченківському районі м. Києва.

7. Київському комунальному об'єднанню зеленого будівництва та експлуатації зелених насаджень міста "Київзеленбуд" виконавчого органу Київської міської ради (Київської міської державної адміністрації) здійснити організаційно-правові заходи щодо благоустрою земельної ділянки орієнтовною площею 0,40 га по вулиці Печенізька, 11 у Шевченківському районі м. Києва.

8. Оприлюднити в установленому порядку це рішення в газеті Київської міської ради "Хрещатик".

9. Контроль за виконанням цього рішення покласти на постійну комісію Київської міської ради з питань містобудування, архітектури та землекористування.

Київський міський голова **В. Кличко**

ВК-ВВ-0983
від 11.05.2018

ВИКОНАВЧИЙ ОРГАН КИЇВСЬКОЇ МІСЬКОЇ РАДИ
(КИЇВСЬКА МІСЬКА ДЕРЖАВНА АДМІНІСТРАЦІЯ)

ДЕПАРТАМЕНТ ЗЕМЕЛЬНИХ РЕСУРСІВ

вул. Хрещатик, 32-а, м. Київ, 01601, тел. (044) 279-58-72, ф. 288-07-57,
КБУ "Контактний центр міста Києва"(044) 15-51, E-mail: dzr@kievcity.gov.ua Код ЄДРПОУ 26199097

07.05.2018 № 0570291-9867
на № _____ *від* _____

Депутатові Київської міської ради
Банасу Д.М.
вул. Багговутівська, 30
04107, м. Київ

Київська міська державна адміністрація
на № 08/231-1114/пр. від 11.04.2018

Шановний Дмитро Миколайовичу!

За дорученням заступника голови Київської міської державної адміністрації Спасибка О. В. від 11.04.2018 № 08/231-1114/пр у Департаменті земельних ресурсів проект рішення Київської міської ради «Про надання статусу скверу земельній ділянці по вул. Лукянівській, 1 з майданчиком вигулу тварин» розглянуто.

Повідомляємо, що Департамент земельних ресурсів листом від 06.04.2018 № 0570291-7691 надав інформацію про те, що відповідно до наданих графічних матеріалів, територія орієнтовною площею 0,20 га, якій планується надати статус скверу розташована в межах земельної ділянки на вул. Лук'янівська, 1 (код ділянки 91:102:0001) площею 6044,18 кв.м на підставі технічного звіту по встановленню зовнішніх меж землекористування обліковується за фізичною особою, комунальним підприємством "Київжитлоспецексплуатація", товариством з обмеженою відповідальністю "Сервіс-клуб", товариством з обмеженою відповідальністю "ТМО-Сервіс", товариством з обмеженою відповідальністю "ЮТА ЛТД", товариством з обмеженою відповідальністю виробничий інформаційно-комерційний центр "Крок".

Інформація щодо державної реєстрації вказаної земельної ділянки у Державному земельному кадастрі та державної реєстрації речових прав на неї у міському земельному кадастрі відсутня.

На теперішній час в зв'язку із набранням чинності Законів України „Про Державний земельний кадастр" та „Про державну реєстрацію речових прав на нерухоме майно та їх обтяжень" з 01 січня 2013 року ведення Державного земельного кадастру в місті Києві здійснюється виключно територіальним органом центрального органу виконавчої влади, що реалізує державну політику у сфері земельних відносин, а реєстрація прав на земельні ділянки здійснюється суб'єктами державної реєстрації прав, які визначені Законом України „Про державну реєстрацію речових прав на нерухоме майно та їх обтяжень".

Департамент земельних ресурсів не заперечує проти розгляду Київською міською радою в установленому чинним законодавством порядку питання щодо надання земельній ділянці розі на вул. Лук'янівській, 1 у Шевченківському районі статусу скверу.

З повагою
Директор О.Поліщук

Новаковський 288-09-23

вх. № 08/231-1114/пр. від 12.04.2018

65.

08/231-1175/ПР
06.04.2018

КИЇВСЬКА МІСЬКА РАДА

VI СЕСІЯ VIII СКЛИКАННЯ

РІШЕННЯ

_____№_____

Про відмову товариству з обмеженою відповідальністю "Промбудіндустрія" у поновленні договору оренди земельної ділянки N 91-6-00240 від 30.03.2004 року та надання статусу скверу земельній ділянці на вул. Печенізька, 11 з майданчиком для вигулу тварин

Відповідно до статей 9, 19, 79, 79[1], 122 Земельного кодексу України, пункту 34 частини першої статті 26 Закону України "Про місцеве самоврядування в Україні", листу Державного комітету України із земельних ресурсів від 26.05.2010 N 10046/17/4-10, статей 7, 51-53 Закону України "Про природно-заповідний фонд України", статті 416 Цивільного кодексу України Правил утримання зелених насаджень у населених пунктах України, затверджених наказом Міністерства будівництва, архітектури та житлово-комунального господарства України від 10.04.2006 N 105, а також зважаючи на стійкий громадський супротив щодо забудови вищевказаної ділянки та необхідність збереження зеленої зони і покращення благоустрою міста, Київська міська рада

ВИРІШИЛА:

1. Відмовити товариству з обмеженою відповідальністю "Промбудіндустрія" у поновленні договору оренди земельної ділянки орієнтовною площею 0,18 га на вул. Печенізька, 11 у Шевченківському районі для будівництва житлового будинку з вбудованими офісними приміщеннями та автостоянкою.

2. Виконавчому органу Київської міської ради (Київській міській державній адміністрації) проінформувати товариство з обмеженою відповідальністю "Промбудіндустрія" про прийняття цього рішення.

3. Доручити Департаменту земельних ресурсів виконавчого органу Київської міської ради (Київської міської державної адміністрації) вчинити заходи, спрямовані на здійснення перевірки дотримання вимог земельного законодавства, передбачені рішенням Київської міської ради від 25 вересня 2003 року N 16/890 "Про порядок здійснення самоврядного контролю за використанням і охороною земель у м. Києві" (із змінами і доповненням).

4. Надати статус скверу земельній ділянці орієнтовною площею 0,40 га по вулиці Печенізька, 11 з майданчиком для вигулу тварин у Шевченківському районі м. Києва згідно з планом-схемою, що додається.

5. Внести зміни до Програми розвитку зеленої зони м. Києва до 2010 року та концепції формування зелених насаджень в центральній частині міста, затверджених рішенням Київської міської ради від 19.07.2005 N 806/3381 та продовжених на період до 31.12.2018 року рішенням Київської міської ради від 20 грудня 2017 року N 714/3721 (таблиця 2 "Озеленені території загального користування м. Києва, що відповідають типологічним ознакам та планувальним вимогам"), додавши земельну ділянку, визначену пунктом 4 цього рішення, до переліку скверів Шевченківського району м. Києва.

6. Комунальному підприємству по утриманню зелених насаджень Шевченківського району виконавчого органу Київської міської ради (Київської міської державної адміністрації) здійснити організаційно-правові заходи щодо оформлення права постійного користування земельною ділянкою орієнтовною площею 0,40 га по вулиці Печенізька, 11 у Шевченківському районі м. Києва.

7. Київському комунальному об'єднанню зеленого будівництва та експлуатації зелених насаджень міста "Київзеленбуд" виконавчого органу Київської міської ради (Київської міської державної адміністрації) здійснити організаційно-правові заходи щодо благоустрою земельної ділянки орієнтовною площею 0,40 га по вулиці Печенізька, 11 у Шевченківському районі м. Києва.

8. Оприлюднити в установленому порядку це рішення в газеті Київської міської ради "Хрещатик".

9. Контроль за виконанням цього рішення покласти на постійну комісію Київської міської ради з питань містобудування, архітектури та землекористування.

Київський міський голова **В. Кличко**

ПОДАННЯ:

Депутат Київської міської ради **Д. Банас**

ПОГОДЖЕНО:

Постійна комісія Київської міської ради з питань екологічної політики

Голова **К. Яловий**

Секретар **О. Новіков**

ПОГОДЖЕНО:

Постійна комісія Київської міської ради з питань містобудування, архітектури та землекористування

Голова **О. Міщенко**

Секретар **І. Картавий**

ПОГОДЖЕНО:

Постійна комісія Київської міської ради з питань бюджету та соціально-економічного розвитку

Голова **А. Странніков**

Секретар **Г. Ясинський**

Начальник управління правового забезпечення діяльності Київської міської ради **В. Слончак**

Додаток
до рішення Київської міської ради
_____ N _____

План-схема
земельної ділянки, якій надається статус скверу

адреса земельної ділянки – м. Київ, вул. Печенізька, 11

площа земельної ділянки – 0,40 га

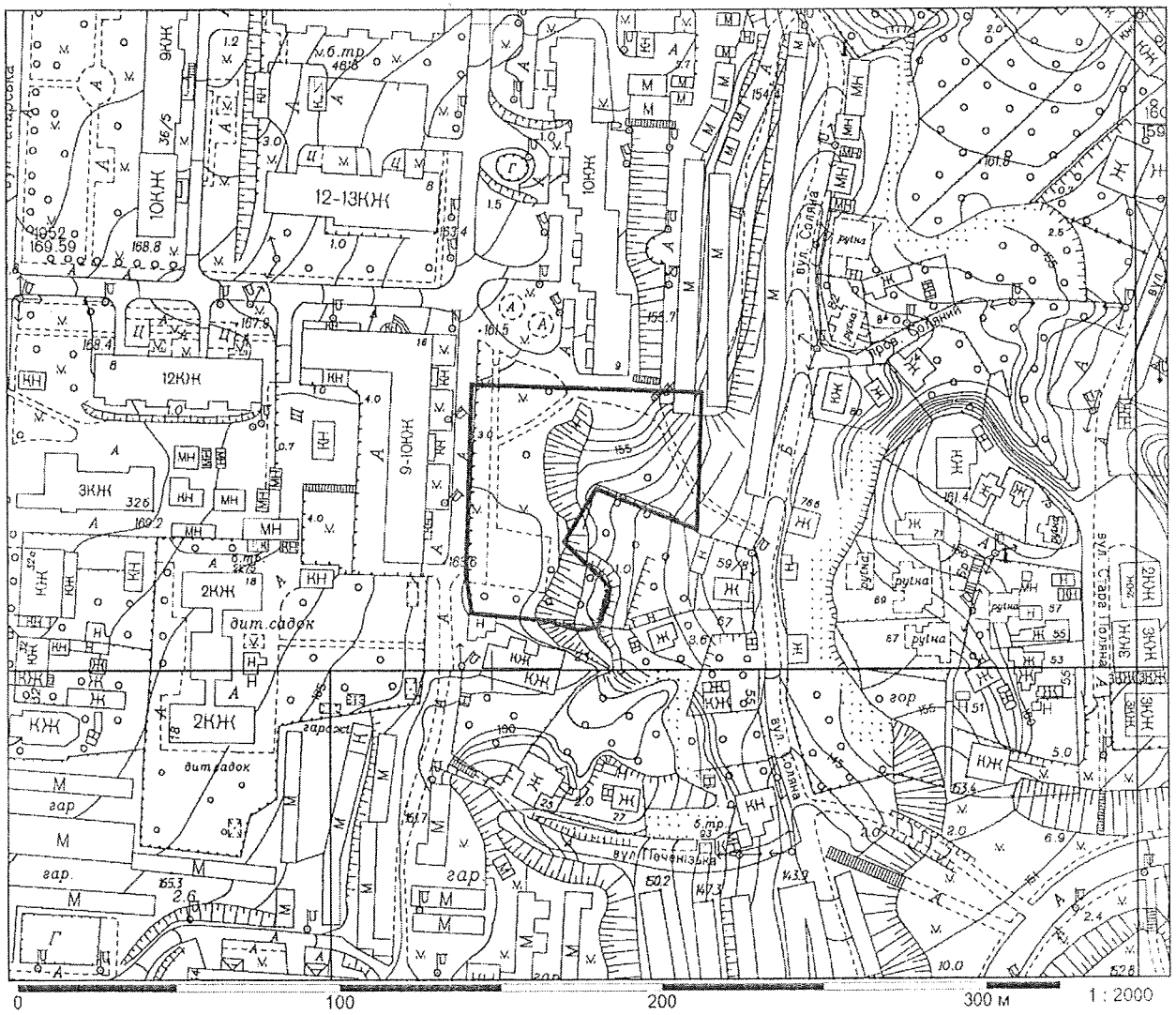

Київський міський голова **В. Кличко**

ПОЯСНЮВАЛЬНА ЗАПИСКА
до проекту рішення Київської міської ради "Про відмову товариству з обмеженою відповідальністю "Промбудіндустрія" у поновленні договору оренди земельної ділянки N 91-6-00240 від 30.03.2004 року та надання статусу скверу земельній ділянці на вул. Печенізька, 11 з майданчиком для вигулу тварин"

1. Обґрунтування необхідності прийняття рішення

Зазначений проект рішення Київської міської ради підготовлено, спираючись на численні прохання мешканців мікрорайону "Татарка" м. Києва з метою збереження зеленої зони, облаштування майданчику для вигулу тварин, та недопущення погіршення екологічної та санітарно-гігієнічної ситуації в районі.

Земельна ділянка площею 0,18 га, яка була передана товариству з обмеженою відповідальністю "Промбудіндустрія" на підставі рішення Київської міської ради N 121-4/994 від 23.10.2003 року та договору N 91-6-00240 від 30.03.2004 року, є частиною суцільної земельної ділянки орієнтовною площею 0,40 га за адресою Печенізька, 11, яка вже багато років слугує для мешканців прилеглих будинків місцем для вигулу тварин.

З огляду на це, слід звернути увагу на п. 4 ч. 1 ст. 416 Цивільного кодексу, згідно положень якого зазначається, що право користування земельною ділянкою для забудови припиняється у разі невикористання земельної ділянки для забудови протягом трьох років підряд.

Окрім цього, нове будівництво буде загороджувати вікна житлового будинку по вул. Печенізька, 9, порушуючи норми інсоляції, засмічувати прибудинкову територію, погіршувати екологічну ситуацію на прибудинковій території і тим самим ускладнювати її використання за прямим призначенням – для обслуговування потреб багатоквартирного житлового будинку.

Враховуючи вищевикладені обставини, а також у зв'язку зі стійким громадським супротивом щодо забудови вищевказаної ділянки, пропонується відмовити товариству з обмеженою відповідальністю "Промбудіндустрія" у поновленні договору оренди земельної ділянки площею 0,18 га для будівництва житлового будинку з вбудованими приміщеннями та автостоянкою на вул. Печенізькій, 11 у Шевченківському районі міста Києва.

2. Мета і шляхи її досягнення

Метою прийняття рішення є впорядкування питань в сфері земельних відносин та раціональне використання земельної ділянки в майбутньому, що матиме наслідком покращення благоустрою міста, а також недопущення порушень в галузі земельного і містобудівного законодавства. Головним завданням прийняття цього рішення є розвиток зеленої зони та поліпшення санітарно-гігієнічних умов мікрорайону.

3. Загальна характеристика та основні положення рішення

Проект рішення складається з дев'яти пунктів:

1. Відмовити товариству з обмеженою відповідальністю "Промбудіндустрія" у поновленні договору оренди земельної ділянки орієнтовною площею 0,18 га на вул. Печенізька, 11 у Шевченківському районі для будівництва житлового будинку з вбудованими офісними приміщеннями та автостоянкою.

2. Виконавчому органу Київської міської ради (Київській міській державній адміністрації) проінформувати товариство з обмеженою відповідальністю "Промбудіндустрія" про прийняття цього рішення.

3. Доручити Департаменту земельних ресурсів виконавчого органу Київської міської ради (Київської міської державної адміністрації) вчинити заходи, спрямовані на здійснення перевірки дотримання вимог земельного законодавства, передбачені рішенням Київської міської ради від 25 вересня 2003 року N 16/890 "Про порядок здійснення самоврядного контролю за використанням і охороною земель у м. Києві" (із змінами і доповненням).

4. Надати статус скверу земельній ділянці орієнтовною площею 0,40 га по вулиці Печенізька, 11 з майданчиком для вигулу тварин у Шевченківському районі м. Києва згідно з планом-схемою, що додається.

5. Внести зміни до Програми розвитку зеленої зони м. Києва до 2010 року та концепції формування зелених насаджень в центральній частині міста, затверджених рішенням Київської міської ради від 19.07.2005 N 806/3381 та продовжених на період до 31.12.2018 року рішенням Київської міської ради від 20 грудня 2017 року N 714/3721 (таблиця 2 "Озеленені території загального користування м. Києва, що відповідають типологічним ознакам та планувальним вимогам"), додавши земельну ділянку, визначену пунктом 4 цього рішення, до переліку скверів Шевченківського району м. Києва.

6. Комунальному підприємству по утриманню зелених насаджень Шевченківського району виконавчого органу Київської міської ради (Київської міської державної адміністрації) здійснити організаційно-правові заходи щодо оформлення права постійного користування земельною ділянкою орієнтовною площею 0,40 га по вулиці Печенізька, 11 у Шевченківському районі м. Києва.

7. Київському комунальному об'єднанню зеленого будівництва та експлуатації зелених насаджень міста "Київзеленбуд" виконавчого органу Київської міської ради (Київської міської державної адміністрації) здійснити організаційно-правові заходи щодо благоустрою земельної ділянки орієнтовною площею 0,40 га по вулиці Печенізька, 11 у Шевченківському районі м. Києва.

8. Оприлюднити в установленому порядку це рішення в газеті Київської міської ради "Хрещатик".

9. Контроль за виконанням цього рішення покласти на постійну комісію Київської міської ради з питань містобудування, архітектури та землекористування.

4. Стан нормативно-правової бази у даній сфері правового регулювання

Статті 9, 19, 79, 79[1], 122 Земельного кодексу України, пункт 34 частини першої статті 26 Закону України "Про місцеве самоврядування в Україні", лист Державного комітету України із земельних ресурсів від 26.05.2010 N 10046/17/4-10, статті 7, 51-53 Закону України "Про природно-заповідний фонд України", стаття 416 Цивільного кодексу України, Правила утримання зелених насаджень у населених пунктах України, затверджених наказом Міністерства будівництва, архітектури та житлово-комунального господарства України від 10.04.2006 N 105.

5. Фінансово-економічне обґрунтування

Реалізація проекту рішення здійснюється в межах бюджетного фінансування Київського комунального об'єднання зеленого будівництва та експлуатації зелених насаджень міста "Київзеленбуд" виконавчого органу Київської міської ради (Київської міської державної адміністрації).

6. Громадське обговорення

Проект рішення не потребує громадського обговорення.

7. Прогноз соціально-економічних та інших наслідків прийняття рішення

Прийняття цього рішення надасть можливість реалізувати бажання мешканців Шевченківського району м. Києва у розширенні та благоустрою зеленої зони, а також у поліпшенні санітарно-гігієнічного стану мікрорайону.

8. Доповідач

Суб'єктом подання проекту рішення та доповідачем на пленарному засіданні є депутат Київської міської ради VIII скликання фракції "СОЛІДАРНІСТЬ" у Київській міській раді – Дмитро Миколайович Банас.

Депутат Київської міської ради **Д. Банас**

ПОРІВНЯЛЬНА ТАБЛИЦЯ
до проекту рішення Київської міської ради "Про відмову товариству з обмеженою відповідальністю "Промбудіндустрія" у поновленні договору оренди земельної ділянки N 91-6-00240 від 30.03.2004 року та надання статусу скверу земельній ділянці на вул. Печенізька, 11 з майданчиком для вигулу тварин"

Зміст положень Київської міської ради Про затвердження Програми розвитку зеленої зони м. Києва до 2010 року та концепції формування зелених насаджень в центральній частині міста, затверджених рішенням Київської міської ради від 19.07.2005 N 806/3381	Зміст положення запропонованого проекту рішення
Сквери: 23 На Львівській площі 0,53 24 По вул. Прорізній 0,69 2 ділянки 25 Майдан Незалежності 0,42 2 ділянки 26 Біля пам'ятника Грушевському 0,2 27 Біля пам'ятника Патону 0,09 28 ім. Олеся Гончара 0,56 29 ім. Валерія Чкалова 0,88 30 "Золоті Ворота" 0,57 31 Біля Оперного театру 0,22 32 ім. Зої Космодем'янської 0,1 33 Пров. Чеховський 0,06 34 Біля цирку 0,34 35 По вул. Володимирській, 24 0,05 36 На розі вул. Георгіївської та Рейтарської, 2 0,09 37 Володимирський проїзд, сквер N 1 0,08 38 Володимирський проїзд, сквер N 2 0,34 39 Володимирський проїзд, сквер N 3 0,66 40 По вул. Михайлівській 0,4 41 По вул. Хрещатик 0,08 42 По вул. Десятинній, 15 0,06 43 По вул. Костьольній 0,14 44 Біля Українського дому 0,44 45 По вул. Артема, 18 0,15 46 По вул. Артема, 16 0,08 47 По вул. Артема, 9 0,04 (земельну ділянку площею 0,02 га на вул. Січових Стрільців, 11 (літ. А) виключено) 48 N 1 по вул. Воровського, 2 0,04 49 N 2 по вул. Воровського, 2-а 0,08 50 По вул. Воровського, 14-16 0,1 51 По вул. В. Житомирській, 33 0,17 52 Біля кінотеатру "Нивки" 0,23 у т. ч. 0,16 га - к-тр; спортплощадка 53 По вул. Кудрявській, 23 0,17	Сквери: 23 На Львівській площі 0,53 24 По вул. Прорізній 0,69 2 ділянки 25 Майдан Незалежності 0,42 2 ділянки 26 Біля пам'ятника Грушевському 0,2 27 Біля пам'ятника Патону 0,09 28 ім. Олеся Гончара 0,56 29 ім. Валерія Чкалова 0,88 30 "Золоті Ворота" 0,57 31 Біля Оперного театру 0,22 32 ім. Зої Космодем'янської 0,1 33 Пров. Чеховський 0,06 34 Біля цирку 0,34 35 По вул. Володимирській, 24 0,05 36 На розі вул. Георгіївської та Рейтарської, 2 0,09 37 Володимирський проїзд, сквер N 1 0,08 38 Володимирський проїзд, сквер N 2 0,34 39 Володимирський проїзд, сквер N 3 0,66 40 По вул. Михайлівській 0,4 41 По вул. Хрещатик 0,08 42 По вул. Десятинній, 15 0,06 43 По вул. Костьольній 0,14 44 Біля Українського дому 0,44 45 По вул. Артема, 18 0,15 46 По вул. Артема, 16 0,08 47 По вул. Артема, 9 0,04 (земельну ділянку площею 0,02 га на вул. Січових Стрільців, 11 (літ. А) виключено) 48 N 1 по вул. Воровського, 2 0,04 49 N 2 по вул. Воровського, 2-а 0,08 50 По вул. Воровського, 14-16 0,1 51 По вул. В. Житомирській, 33 0,17 52 Біля кінотеатру "Нивки" 0,23 у т. ч. 0,16 га - к-тр; спортплощадка 53 По вул. Кудрявській, 23 0,17

54 По вул. Глибочицькій, 20-22 0,42 55 По вул. Глибочицькій-Соляній 0,15 56 По вул. Артема, 87 0,2 57 По вул. Артема, 89, 89-а 0,16 58 По вул. Артема, 86 (Косіора) 1,27 59 На розі вул. Ю. Коцюбинського і Павлівської 1,65 60 По вул. Павлівській, 3 0,03 61 По вул. Тешебаєва 1,43 62 "Ризький" 8,45 63 Біля Медуніверситету ім. Богомольця 0,51 64 По вул. Артема, 28 0,05 65 По вул. Артема, 27 0,33 66 По вул. Білоруській, 1 0,17 67 По вул. Артема, 80-84 0,6 68 По вул. Глибочицькій, 7 0,23 69 ім. Котляревського 1,6 70 По вул. Нагірній 0,41 у т. ч. культова споруда 71 По вул. Боггавутівській і Овруцькій 0,34 72 По вул. Мельникова, 39 0,58 73 По вул. Овруцькій 0,2 74 По вул. Мануїльського 0,3 75 Макарівський сквер 0,45 у т. ч. дитячий майданчик 76 "Слава танкістам" 1,02 у т. ч. біля "Преси України" 77 Сквер N 2 Подільський узвіз 4,57 у т. ч. схили 78 Сквер N 3 Подільський узвіз 2,97 - " – 79 По вул. Довнар-Запольського 0,55 80 Позицію виключено 81 Біля Палацу урочистих подій 2,35 у т. ч. 0,45 га - Палац; 0,45 га - МакДональдс; 0,15 га - АЗС 82 По вул. Зоологічній 0,9 83 По вул. Сім'ї Хохлових 0,19 84 Біля кіностудії ім. О. Довженка 0,32 85 По вул. І. Гонти 1,87 По вул. Жилянській 0,05 На перетині вул. Глибочицької та вул. Лук'янівської 0,05 На вул. Олеся Гончара, 5 – 7 0,26 На вулиці Тургенівській, 72, 74, 74-б 0,23 Біля будинків 33, 33-а на вул. Котовського та будинку 44 на вул. Щусєва 1,07 На вул. Глибочицькій, 5 0,9289 На вул. Тимофія Шамрила, біля будинків 12, 14 0,30 На вул. Тропініна, 3/5 0,1676 На вулиці Щербакова, 57-д 0,57	54 По вул. Глибочицькій, 20-22 0,42 55 По вул. Глибочицькій-Соляній 0,15 56 По вул. Артема, 87 0,2 57 По вул. Артема, 89, 89-а 0,16 58 По вул. Артема, 86 (Косіора) 1,27 59 На розі вул. Ю. Коцюбинського і Павлівської 1,65 60 По вул. Павлівській, 3 0,03 61 По вул. Тешебаєва 1,43 62 "Ризький" 8,45 63 Біля Медуніверситету ім. Богомольця 0,51 64 По вул. Артема, 28 0,05 65 По вул. Артема, 27 0,33 66 По вул. Білоруській, 1 0,17 67 По вул. Артема, 80-84 0,6 68 По вул. Глибочицькій, 7 0,23 69 ім. Котляревського 1,6 70 По вул. Нагірній 0,41 у т. ч. культова споруда 71 По вул. Боггавутівській і Овруцькій 0,34 72 По вул. Мельникова, 39 0,58 73 По вул. Овруцькій 0,2 74 По вул. Мануїльського 0,3 75 Макарівський сквер 0,45 у т. ч. дитячий майданчик 76 "Слава танкістам" 1,02 у т. ч. біля "Преси України" 77 Сквер N 2 Подільський узвіз 4,57 у т. ч. схили 78 Сквер N 3 Подільський узвіз 2,97 - " – 79 По вул. Довнар-Запольського 0,55 80 Позицію виключено 81 Біля Палацу урочистих подій 2,35 у т. ч. 0,45 га - Палац; 0,45 га - МакДональдс; 0,15 га - АЗС 82 По вул. Зоологічній 0,9 83 По вул. Сім'ї Хохлових 0,19 84 Біля кіностудії ім. О. Довженка 0,32 85 По вул. І. Гонти 1,87 По вул. Жилянській 0,05 На перетині вул. Глибочицької та вул. Лук'янівської 0,05 На вул. Олеся Гончара, 5 – 7 0,26 На вулиці Тургенівській, 72, 74, 74-б 0,23 Біля будинків 33, 33-а на вул. Котовського та будинку 44 на вул. Щусєва 1,07 На вул. Глибочицькій, 5 0,9289 На вул. Тимофія Шамрила, біля будинків 12, 14 0,30 На вул. Тропініна, 3/5 0,1676 На вулиці Щербакова, 57-д 0,57

На вул. Академіка Туполєва між будинками NN 22, 22-а, 22-б, 22-г, 22-д 0,93 Між будинками NN 5, 7, 9, 11-а, 13-а на вулиці Блюхера та N 24 на вулиці Академіка Туполєва 0,60 Біля будинку на вул. Отто Шмідта, 26-б 0,14 На вул. Овруцькій, 27 0,31 На вул. Татарській біля житлових будинків NN 36/5-38 0,53 На вул. Златоустівській між будинками 28, 30, 32 0,23 На вул. Довнар-Запольського, між будинками 1/12, 3, 3/1, 3/2 1,4 Між будинками на вул. Щусєва, NN 8, 10-а, 12-а та будинками на вул. Ак. Грекова, NN 18, 18-а, 22, 22-а 0,45 На розі вулиці Татарської та провулку Татарського 0,23 Між житловими будинками NN 16, 16-а, 16-б, 16-в, 16-г, 16-д, 18, 18-а, 18-б на вулиці Академіка Туполєва 0,66 Між житловими будинками NN 49, 49-а, 49-б, 49-в, 51, 51-а на вулиці Данила Щербаківського 0,74 У пров. Татарському, 2 0,1017 Біля бульвару Тараса Шевченка, 6 0,02 Між будинками 4, 6-а, 6-б на вул. Сім'ї Хохлових 0,44 Між будинками 8, 10, 10-а, 12 на вул. Щусєва … Разом: 42,46	На вул. Академіка Туполєва між будинками NN 22, 22-а, 22-б, 22-г, 22-д 0,93 Між будинками NN 5, 7, 9, 11-а, 13-а на вулиці Блюхера та N 24 на вулиці Академіка Туполєва 0,60 Біля будинку на вул. Отто Шмідта, 26-б 0,14 На вул. Овруцькій, 27 0,31 На вул. Татарській біля житлових будинків NN 36/5-38 0,53 На вул. Златоустівській між будинками 28, 30, 32 0,23 На вул. Довнар-Запольського, між будинками 1/12, 3, 3/1, 3/2 1,4 Між будинками на вул. Щусєва, NN 8, 10-а, 12-а та будинками на вул. Ак. Грекова, NN 18, 18-а, 22, 22-а 0,45 На розі вулиці Татарської та провулку Татарського 0,23 Між житловими будинками NN 16, 16-а, 16-б, 16-в, 16-г, 16-д, 18, 18-а, 18-б на вулиці Академіка Туполєва 0,66 Між житловими будинками NN 49, 49-а, 49-б, 49-в, 51, 51-а на вулиці Данила Щербаківського 0,74 У пров. Татарському, 2 0,1017 Біля бульвару Тараса Шевченка, 6 0,02 Між будинками 4, 6-а, 6-б на вул. Сім'ї Хохлових 0,44 Між будинками 8, 10, 10-а, 12 на вул. Щусєва … На вулиці Печенізька, 11 0,40 га Разом: 42,86

Депутат Київської міської ради **Д. Банас**

КИЇВСЬКА МІСЬКА РАДА

VIII СКЛИКАННЯ

ПОСТІЙНА КОМІСІЯ З ПИТАНЬ МІСТОБУДУВАННЯ, АРХІТЕКТУРИ ТА ЗЕМЛЕКОРИСТУВАННЯ

01044, м. Київ, вул. Хрещатик, 36, к. 1007 *тел./факс (044) 202-73-09*

№ 08/281-469к

Витяг з протоколу № 12/74
засідання постійної комісії Київської міської ради з питань
містобудування, архітектури та землекористування
від 15.05.2018

8. **Про розгляд проекту рішення** Київської міської ради «Про відмову товариству з обмеженою відповідальністю «Промбудіндустрія» у поновленні договору оренди земельної ділянки № 91-6-00240 від 30.03.2004 року та надання статусу скверу земельній ділянці на вул. Печенізька, 11 з майданчиком для вигулу тварин» *за поданням депутата Київської міської ради Д. Банаса (доручення заступника міського голови - секретаря Київської міської ради від 06.04.2018 №08/231-**1175/ПР**)* - ***матеріали додаються.***

Проект рішення паралельно опрацьовується постійною комісією Київської міської ради з питань екологічної політики.

Проект рішення підтриманий постійною комісією Київської міської ради з питань бюджету та соціально-економічного розвитку (витяг від 27.04.2018 №08/280-800 з протоколу №11/120 засідання цієї комісії від 18.04.2018).

*(Доручення заступника міського голови – секретаря Київської міської ради від 06.04.2018 №08/231-1175/ПР, проект рішення з пояснювальною запискою та додатками до нього **- на 12-ти арк.**)*

ВИРІШИЛИ: ***Підтримати проект рішення*** Київської міської ради «Про відмову товариству з обмеженою відповідальністю «Промбудіндустрія» у поновленні договору оренди земельної ділянки № 91-6-00240 від 30.03.2004 року та надання статусу скверу земельній ділянці на вул. Печенізька, 11 з майданчиком для вигулу тварин».

Рішення прийнято.

З протоколом вірно.

Голова комісії **О. Г. Міщенко**

Секретар комісії **І. Л. Картавий**

Київська міська рада
ОТРИМАНО
13 ЧЕР 2018
Вх. 12 50

ДЕПУТАТ

КИЇВСЬКОЇ МІСЬКОЇ РАДИ VIII СКЛИКАННЯ

"08"/279/08/006-1003 201 8 р.
Від 13.06.18

№ 08/279/08/006-1003

Голові постійної комісії Київської ради з питань екологічної політики

Яловому К.В.

Київська міська рада
13.06.2018 № **08/10652**

Шановний Костянтине Володимировичу!

Прошу долучити до матеріалів ПР « Про надання статусу скверу земельній ділянці по вул. Печенізькій, 11 з майданчиком для вигулу тварин» лист- погодження департаменту земельних ресурсів, та лист державної податкової інспекції у Шевченківському районі м. Київа.

Додаток: 1. Лист –погодження департаменту земельних ресурсів.

2. Лист державної податкової інспекції у Шевченківському районі м. Київа.

З повагою,

Депутат Київської міської ради **Банас Д. М.**

Вх: ВВ-0967
від 24.04.2018

ВИКОНАВЧИЙ ОРГАН КИЇВСЬКОЇ МІСЬКОЇ РАДИ
(КИЇВСЬКА МІСЬКА ДЕРЖАВНА АДМІНІСТРАЦІЯ)

ДЕПАРТАМЕНТ ЗЕМЕЛЬНИХ РЕСУРСІВ

вул. Хрещатик, 32-а, м. Київ, 01601, тел. (044) 279-58-72, ф. 288-07-57,
КБУ "Контактний центр міста Києва"(044) 15-51, E-mail: dzr@kievcity.gov.ua Код ЄДРПОУ 26199097

16.04.2018 № 0570291-8235
на № 08/279/08/006-962 від 05.04.2018

Депутатові Київської міської ради
Банасу Д.М.

вул. Багговутівська, 30
04107, м. Київ

Шановний Дмитро Миколайовичу!

У Департаменті земельних ресурсів розглянуто Ваше депутатське звернення від 05.04.2018 № 08/279/08/006-962 та проект рішення Київської міської ради від 06.04.2018 № 08/231-1175/ПР за дорученням заступника голови Київської міської ради від 10.04.2018 № 08/231-1175/ПР.

За результатами розгляду повідомляємо, що рішенням Київської міської ради від 23.10.2003 № 121-4/994 земельна ділянка площею 0,1805 га (кадастровий номер 8000000000:91:284:0011) на вул. Печенізькій, 11 передана товариству з обмеженою відповідальністю «Промбудіндустрія» в короткострокову оренду на 2 роки для будівництва житлового будинку з вбудованими офісними приміщеннями та автостоянкою (договір оренди земельної ділянки зареєстровано від 30.03.2004 № 91-6-00240).

Рішенням Київської міської ради від 31.10.2006 № 204/261 вказаний договір оренди земельної ділянки поновлено з 31.03.2006 на 2 роки.

На підставі рішення Господарського суду міста Києва від 12.05.2009 № 18/252 у Департаменті земельних ресурсів зареєстровано угоду до договору оренди земельної ділянки від 30.03.2004 № 91-6-00240 (додаткова угода зареєстрована від 30.09.2009). Строк дії договору оренди закінчився 30.09.2014.

Відповідно до постанови прокуратури міста Києва від 22.10.2012 № 50-6217 земельну ділянку на вул. Печенізькій, 11 визнано речовим доказом та накладено арешт у вигляді заборони будь-яким особам та установам вчиняти будь-які дії (вчиняти угоди, оформляти права власності, видавати державні акти, вчиняти інші дії).

У Департаменті земельних ресурсів на підставі листа-повідомлення товариства з обмеженою відповідальністю «Промбудіндустрія» від 29.08.2014 № КОП-0251 зареєстрована кадастрова справа про поновлення вказаної земельної ділянки (А-21203). Рішення Київська міська рада з порушеного питання не приймала.

В свою чергу, в разі не порушення зазначених вище фактів, Департамент земельних ресурсів не заперечує проти надання зазначеній земельній ділянці статусу скверу.

З повагою
Директор О.Поліщук

Новаковський 288-09-23

вх. № 057/5408 від 06.04.2018
№08/231-1175/ПР від 11.04.2018

11.04.2018 9:

Вх: ВВ – 0957
Від 19.04.18

23.04. Пр.
Лист

ДЕРЖАВНА ФІСКАЛЬНА СЛУЖБА УКРАЇНИ

ДЕРЖАВНА ПОДАТКОВА ІНСПЕКЦІЯ У ШЕВЧЕНКІВСЬКОМУ РАЙОНІ ГОЛОВНОГО УПРАВЛІННЯ ДФС У М. КИЄВІ

пров. Політехнічний, 5а, м. Київ, 03056, тел.: (044) 238-02-44, (044) 238-95-57,
www.kyiv.sfs.gov.ua, e-mail: kyiv.shevchenkivskyi@sfs.gov.ua , Код ЄДРПОУ 39561761

_____№_____ **на № _____ від _____**

Депутату Київської міської
Ради VIII скликання
Банасу Д.М.

Шановний, Дмитре Миколайовичу !

Про надання інформації

Державна податкова інспекція у Шевченківському районі ГУ ДФС у м. Києві розглянула Ваше депутатське звернення від 04.04.2018 р. за № 08/279/08/006-955 (вх. № 7/НД від 05.04.2018 р.) про надання інформації щодо розміру орендної плати, що сплачує ТОВ «Промбудіндустрія» за користування земельною ділянкою по вул. Печенізька,11 (кадастровий номер 8000000000:91:284:0011) за договором № 91-6-00865 від 30.09.2009 в межах компетенції повідомляє.

Станом на дату надання відповіді заборгованість ТОВ «Промбудіндустрія» по сплаті орендної плати становить 258785,25 грн.

Статтями 6 та 19 Конституції України передбачено, що органи законодавчої, виконавчої та судової влади здійснюють свої повноваження у встановлених цією Конституцією межах і відповідно до законів України. Органи державної влади та органи місцевого самоврядування, їх посадові особи діють у межах повноважень та спосіб, визначені Конституцією та законами України.

Діяльність органів та посадових осіб органів Державної фіскальної служби регулює Податковий кодекс України від 02.12.2010 року за № 2755-VI зі змінами та доповненнями (далі ПКУ).

Згідно з приписами пункту $19^3.1$ статті 19^3 ПКУ державні податкові інспекції:

- здійснюють сервісне обслуговування платників податків;

ДПІ У ШЕВЧЕНКІВСЬКОМУ РАЙОНІ ГУ ДФС У М.КИЄВІ
5/НД/26-59-12-02-35 від 11.04.2018

- здійснюють реєстрацію та ведення обліку платників податків та платників єдиного внеску, об'єктів оподаткування та об'єктів, пов'язаних з оподаткуванням;

- формують та ведуть Державний реєстр фізичних осіб - платників податків, Єдиний банк даних про платників податків - юридичних осіб, реєстри, ведення яких покладено законодавством на контролюючі органи;

- виконують інші функції сервісного обслуговування платників податків, визначені законом.

За результатами інноваційних змін в структурі столичної фіскальної служби, проведена відповідна реорганізація структури ДПІ у Шевченківському районі ГУ ДФС у м. Києві. З 01.04.2017 року функції адміністрування податків і зборів покладено на ГУ ДФС у м.Києві.

Враховуючи вищенаведене, у ДПІ у Шевченківському районі ГУ ДФС у м. Києві відсутні відповідні функції та технічні можливості надання запитуваної інформації, для отримання якої пропонуємо Вам звернутися до ГУ ДФС у м.Києві.

З повагою,

Начальник ДПІ
у Шевченківському районі
ГУ ДФС у м. Києві

Пащенко А.М.

192145

66.

08/231-1472/ПР
03.05.2018

КИЇВСЬКА МІСЬКА РАДА

VI СЕСІЯ VIII СКЛИКАННЯ

РІШЕННЯ

_____№_____

ПРОЕКТ

Про надання статусу скверу земельній ділянці на вул. Марини Цвєтаєвої, 13 у Деснянському районі м. Києва

Відповідно до статей 19, 50, 51, 186 Земельного кодексу України, Закону України «Про державну реєстрацію речових прав на нерухоме майно та їх обтяжень», пунктів 34, 37 частини першої статті 26 Закону України «Про місцеве самоврядування в Україні», Правил утримання зелених насаджень у населених пунктах України, затверджених наказом Міністерства будівництва, архітектури та житлово-комунального господарства України від 10.04.2006 № 105, рішення Київської міської ради від 06.07.2017 № 738/2900 «Про заходи, спрямовані на збереження територій зелених зон міста Києва», з метою раціонального використання і збереження зелених насаджень, а також враховуючи численні звернення громадян, Київська міська рада

ВИРІШИЛА:

1. Надати земельній ділянці орієнтовною площею 0,68 га на вул. Марини Цвєтаєвої, 13 у Деснянському районі м. Києва статус скверу згідно з додатком до цього рішення.

2. Київському комунальному об'єднанню зеленого будівництва та експлуатації зелених насаджень міста «Київзеленбуд» в установленому порядку:

2.1. Здійснити організаційно-правові заходи щодо оформлення права постійного користування земельною ділянкою, визначеною пунктом 1 цього рішення.

2.2. У місячний термін з дня набрання чинності рішенням про надання земельної ділянки у користування вжити заходів щодо державної реєстрації права користування земельною ділянкою, визначеною пунктом 1 цього рішення.

2.3. Здійснити організаційно-правові заходи щодо благоустрою земельної ділянки, визначеною пунктом 1 цього рішення.

3. Внести зміни до Програми комплексного розвитку зеленої зони міста Києва до 2010 року та концепції формування зелених насаджень в центральній частині міста, затверджених рішенням Київської міської ради від 19.07.2005 № 806/3381 та продовжених на період до 2015 року рішенням Київської міської ради від 27.11.2009 № 714/2783, до 31.12.2017 рішенням Київської міської ради від 07.07.2016 № 572/572 та до 31.12.2018 рішенням Київської міської ради від 20.12.2017 № 714/3721, включивши до переліку озеленених територій загального користування міста Києва, що відповідають типологічним ознакам та планувальним вимогам (таблиця № 2), земельну ділянку, зазначену в пункті 1 цього рішення.

4. Виконавчому органу Київської міської ради (Київській міській державній адміністрації) вирішити в установленому порядку питання щодо фінансування заходів, передбачених пунктом 2 цього рішення.

5. Офіційно оприлюднити це рішення в газеті Київської міської ради «Хрещатик».

6. Контроль за виконанням цього рішення покласти на постійну комісію Київської міської ради з питань екологічної політики та на постійну комісію Київської міської ради з питань містобудування, архітектури та землекористування.

Київський міський голова В. Кличко

ПОДАННЯ:

Депутати Київської міської ради — В. Назаренко

П. Кузик

М. Буділов

Д. Попов

І. Картавий

ПОГОДЖЕНО:

Постійна комісія Київської міської ради
з питань екологічної політики

Голова — К. Яловий

Секретар — О. Новіков

Постійна комісія Київської міської ради
з питань містобудування, архітектури
та землекористування

Голова — О. Міщенко

Секретар — І. Картавий

Начальник управління
правового забезпечення діяльності
Київської міської ради — В. Слончак

Додаток
до рішення Київської міської ради
_____ № _____

План-схема земельної ділянки, якій надається статус скверу

Адреса земельної ділянки	– м. Київ, Деснянський район, вул. Марини Цвєтаєвої, 13
Орієнтовна площа земельної ділянки	– 0,68 га



Київський міський голова В. Кличко

ПОЯСНЮВАЛЬНА ЗАПИСКА
до проекту рішення Київської міської ради
«Про надання статусу скверу земельній ділянці
на вул. Марини Цвєтаєвої, 13 у Деснянському районі м. Києва»

1. Обґрунтування необхідності ухвалення рішення

Проект рішення «Про надання статусу скверу земельній ділянці на вул. Марини Цвєтаєвої, 13 у Деснянському районі м. Києва» підготовлено на численні прохання мешканців Деснянського району м. Києва, які відстоюють своє гарантоване статтею 50 Конституції України право на безпечне для життя та здоров'я навколишнє природне середовище, а також з метою здійснення належного благоустрою, збереження зелених насаджень та озеленених територій.

Враховуючу вищевикладене, є пропозиція надати цій ділянці статус озелененої території загального користування – скверу.

2. Цілі та завдання ухвалення рішення

Цілями та завданнями ухвалення даного проекту рішення є врахування інтересів мешканців Деснянського району м. Києва та влаштування скверу на земельній ділянці орієнтовною площею 0,68 га на вул. Марини Цвєтаєвої, 13 у Деснянському районі м. Києва, а також розвиток зелених зон міста та збереження рекреаційної функції даної земельної ділянки.

3. Загальна характеристика та основні положення проекту рішення

Проект рішення передбачає:

- надання земельній ділянці орієнтовною площею 0,68 га на вул. Марини Цвєтаєвої, 13 у Деснянському районі м. Києва статус скверу;

- доручення Київському комунальному об'єднанню зеленого будівництва та експлуатації зелених насаджень міста «Київзеленбуд» здійснити організаційно-правові заходи щодо оформлення права постійного користування вищевказаною земельною ділянкою, у місячний термін з дня набрання чинності рішенням про надання земельної ділянки у користування вжити заходів щодо державної реєстрації права користування вищезазначеною земельною ділянкою та здійснити організаційно-правові заходи щодо благоустрою вищенаведеної земельної ділянки;

- внесення змін до Програми комплексного розвитку зеленої зони міста Києва до 2010 року та концепції формування зелених насаджень в центральній частині міста, затверджених рішенням Київської міської ради від 19.07.2005 № 806/3381 та продовжених на період до 2015 року рішенням Київської міської ради від 27.11.2009 № 714/2783, до 31.12.2017 рішенням Київської міської ради від 07.07.2016 № 572/572 та до 31.12.2018 рішенням Київської міської ради від 20.12.2017 № 714/3721, включивши до переліку озеленених територій загального користування міста Києва, що відповідають типологічним ознакам та планувальним вимогам (таблиця № 2), вищевказану земельну ділянку;

- доручення виконавчому органу Київської міської ради (Київській міській державній адміністрації) вирішити в установленому порядку питання щодо фінансування заходів, передбачених пунктом 2 цього рішення;

- офіційне оприлюднення цього рішення в газеті Київської міської ради «Хрещатик»;

- покладення контролю за виконанням цього рішення на постійну комісію Київської міської ради з питань екологічної політики та на постійну комісію Київської міської ради з питань містобудування, архітектури та землекористування.

4. Стан нормативно-правової бази у даній сфері правового регулювання

Дана сфера суспільних відносин врегульована статтями 19, 50, 51, 186 Земельного кодексу України, Законом України «Про державну реєстрацію речових прав на нерухоме майно та їх обтяжень», пунктами 34, 37 частини першої статті 26 Законом України «Про місцеве самоврядування в Україні», Правилами утримання зелених насаджень у населених пунктах України, затверджених наказом Міністерства будівництва, архітектури та житлово-комунального господарства України від 10.04.2006 № 105, рішенням Київської міської ради від 06.07.2017 № 738/2900 «Про заходи, спрямовані на збереження територій зелених зон міста Києва».

5. Фінансово-економічне обґрунтування

Виконання даного проекту рішення не передбачає додаткове витрачання коштів місцевого бюджету. Реалізація цього проекту рішення здійснюється в межах бюджетного фінансування КО «Київзеленбуд».

6. Прогноз соціально-економічних та інших наслідків ухвалення проекту рішення

Ухвалення даного проекту рішення дозволить унеможливити забудову земельної ділянки орієнтовною площею 0,68 га на вул. Марини Цвєтаєвої, 13 у Деснянському районі м. Києва, допоможе зберегти рекреаційну зону в центральній історичній частині м. Києва з її зеленими насадженнями, створить місце відпочинку для туристів та мешканців прилеглих територій.

7. Суб'єкти подання проекту рішення

Суб'єктами подання даного проекту рішення є депутати Київської міської ради VIII скликання, члени депутатської фракції «Всеукраїнське об'єднання «Свобода» у Київській міській раді Назаренко Володимир Едуардович, Кузик Петро Миколайович, Попов Денис В'ячеславович та Буділов Михайло Михайлович.

8. Доповідач на пленарному засіданні

Доповідач на пленарному засіданні сесії Київської міської ради – депутат Київської міської ради VIII скликання, член депутатської фракції

«Всеукраїнське об'єднання «Свобода» у Київській міській раді Назаренко Володимир Едуардович.

Відповідальний за супроводження проекту рішення – керівник юридичної служби фракції ВО «Свобода» у Київській міській раді, помічник-консультант депутата Київської міської ради Назаренка В. Е. Сідоренко Антон Сергійович (тел. 063-133-21-01).

Депутат Київської міської ради **Назаренко Володимир**

ПОРІВНЯЛЬНА ТАБЛИЦЯ
до проекту рішення Київської міської ради «Про надання статусу скверу земельній ділянці на вул. Марини Цвєтаєвої,13 у Деснянському районі м. Києва»

Зміст положення(норми) рішення Київської міської ради від 19 липня 2005 року № 806/3381				Зміст положення(норми) проекту рішення			
	Сквери				Сквери		
14	Вздовж просп. Маяковського (від вул. Драйзера до вул. Сабурова)	4,86	2 ділянки	14	Вздовж просп. Маяковського (від вул. Драйзера до вул. Сабурова)	4,86	2 ділянки
15	Вздовж вул. Сабурова, 2-10	2,02		15	Вздовж вул. Сабурова, 2-10	2,02	
16	Біля лікарні швидкої допомоги	0,28		16	Біля лікарні швидкої допомоги	0,28	
17	Біля НДІ комунальної гігієни	1,95		17	Біля НДІ комунальної гігієни	1,95	
18	По вул. Мілютенка	2,74		18	По вул. Мілютенка	2,74	
19	Біля к-ру "Росія"	2,12	у т. ч. 0,78 га - кінотеатр	19	Біля к-ру "Росія"	2,12	у т. ч. 0,78 га - кінотеатр
20	На розі вулиць Драйзера і Бальзака	1,11		20	На розі вулиць Драйзера і Бальзака	1,11	
21	В сел. Биківня	0,09		21	В сел. Биківня	0,09	
22	Біля КТЕУ	0,3		22	Біля КТЕУ	0,3	
23	По вул. Електротехнічній, 26	0,85		23	По вул. Електротехнічній, 26	0,85	
24	По вул. Жукова, 4	0,64	у т. ч. культова споруда	24	По вул. Жукова, 4	0,64	у т. ч. культова споруда
25	По просп. Лісовому (торговий центр)	0,49		25	По просп. Лісовому (торговий центр)	0,49	
26	На розі вул. Братиславської і просп. Лісового	0,64		26	На розі вул. Братиславської і просп. Лісового	0,64	
27	По вул. Жукова, 29	0,26		27	По вул. Жукова, 29	0,26	
28	Біля універсаму "Фестивальний"	0,27		28	Біля універсаму "Фестивальний"	0,27	
29	По вул. Ніколаєва, 7	0,72		29	По вул. Ніколаєва, 7	0,72	
30	По вул. Ніколаєва, 11	0,24		30	По вул. Ніколаєва, 11	0,24	
					На вул. Марини Цвєтаєвої, 13	0,68	
	Разом:	**19,58**			**Разом:**	**20,26**	

Депутат Київської міської ради **Назаренко Володимир**

СВ

ВИКОНАВЧИЙ ОРГАН КИЇВСЬКОЇ МІСЬКОЇ РАДИ
(КИЇВСЬКА МІСЬКА ДЕРЖАВНА АДМІНІСТРАЦІЯ)

ДЕПАРТАМЕНТ ЗЕМЕЛЬНИХ РЕСУРСІВ

вул. Хрещатик, 32-а, м. Київ, 01601, тел. (044) 279-58-72, ф. (044) 288-07-57,
КБУ"Контактний центр міста Києва"(044) 15-51, E-mail: dzr@kievcity.gov.ua Код ЄДРПОУ 26199097

26.03.2018 № 057023-6542
на № 08/279/08/166-1233 від 14.03.2018

Депутатові Київської міської ради
Назаренку В.Е.
вул. Хрещатик, 36 (каб. 419), м. Київ, 01044

Шановний Володимире Едуардовичу!

Департаментом земельних ресурсів виконавчого органу Київської міської ради (Київської міської державної адміністрації) розглянуто Ваше депутатське звернення від 14.03.2018 № 08/279/08/166-1233 про надання інформації по земельній ділянці на розі вулиць Оноре де Бальзака та Марини Цвєтаєвої у Деснянському районі м.Києва (згідно схеми) та можливості надання їй статусу скверу.

Повідомляємо, що відповідно до бази даних міського земельного кадастру зазначена земельна ділянка обліковується як землі, не надані у власність чи користування (коди 62:010:0023, 62:010:0072) на підставі технічного звіту по встановленню зовнішніх меж землекористувань.

За поданням Департаменту земельних ресурсів Київська міська рада не приймала рішень щодо передачі будь-якій фізичній чи юридичній особі зазначеної земельної ділянки у власність чи користування. Інформація щодо державної реєстрації у Державному земельному кадастрі та державної реєстрації речових прав на них у міському земельному кадастрі відсутня.

Зазначена земельна ділянка знаходиться в межах червоних ліній вулиць Оноре де Бальзака та Марини Цвєтаєвої і відповідно до Генерального плану міста Києва відноситься до земель вулиць та доріг.

Надання статусу скверу земельній ділянці унеможливить прокладання нових та ремонт існуючих інженерних мереж у межах червоних ліній вулиць Оноре де Бальзака та Марини Цвєтаєвої оскільки згідно зі статтею 52 Земельного кодексу України, на землях рекреаційного призначення забороняється діяльність, що перешкоджає або може перешкоджати використанню їх за призначенням, а також негативно впливає або може вплинути на природний стан цих земель.

Враховуючи вищевказане, Департамент земельних ресурсів вважає недоцільним надання земельній ділянці на розі вулиць Оноре де Бальзака та Марини Цвєтаєвої статусу скверу.

Також надаємо витяг з бази даних міського земельного кадастру по заначеній земельній ділянці, в якому зазначено коди ділянок, землекористувачі, адреси ділянок, опис ділянок, вид права та дата закінчення права.

Додаток: на 2 арк.

З повагою
Директор О.Поліщук

Пшеничний 2797119

РЕЄСТР ЗЕМЕЛЬНИХ ДІЛЯНОК

Черговий план.

Код ділянки	Землекористувачі	Адреса ділянки	Опис ділянки	Площа (кв.м.)	Вид права	Дата закінч. права
62:010:0021	Землі не надані у власність чи користування	вул. Марини Цвєтаєвої	прохід	2309,25		
62:010:0022	Землі не надані у власність чи користування	вул. Оноре де Бальзака	прохід	285,79		
62:010:0023	Землі не надані у власність чи користування	перетин вул.Оноре де Бальзака та вул.Марини Цвєтаєвої		524,77		
62:010:0072	Землі не надані у власність чи користування	перетин вул.Оноре де Бальзака та вул.Марини Цвєтаєвої	землекористувач не встановлений	149,17		
62:010:0080	Товариство з обмеженою відповідальністю "Перший український експертний центр"| Фізична особа	вул. Марини Цвєтаєвої, 13		6698,43		

РОБОЧІ МАТЕРІАЛИ

Витяг з бази даних міського земельного кадастру від 15.03.2018р.

м. Київ, р-н Деснянський

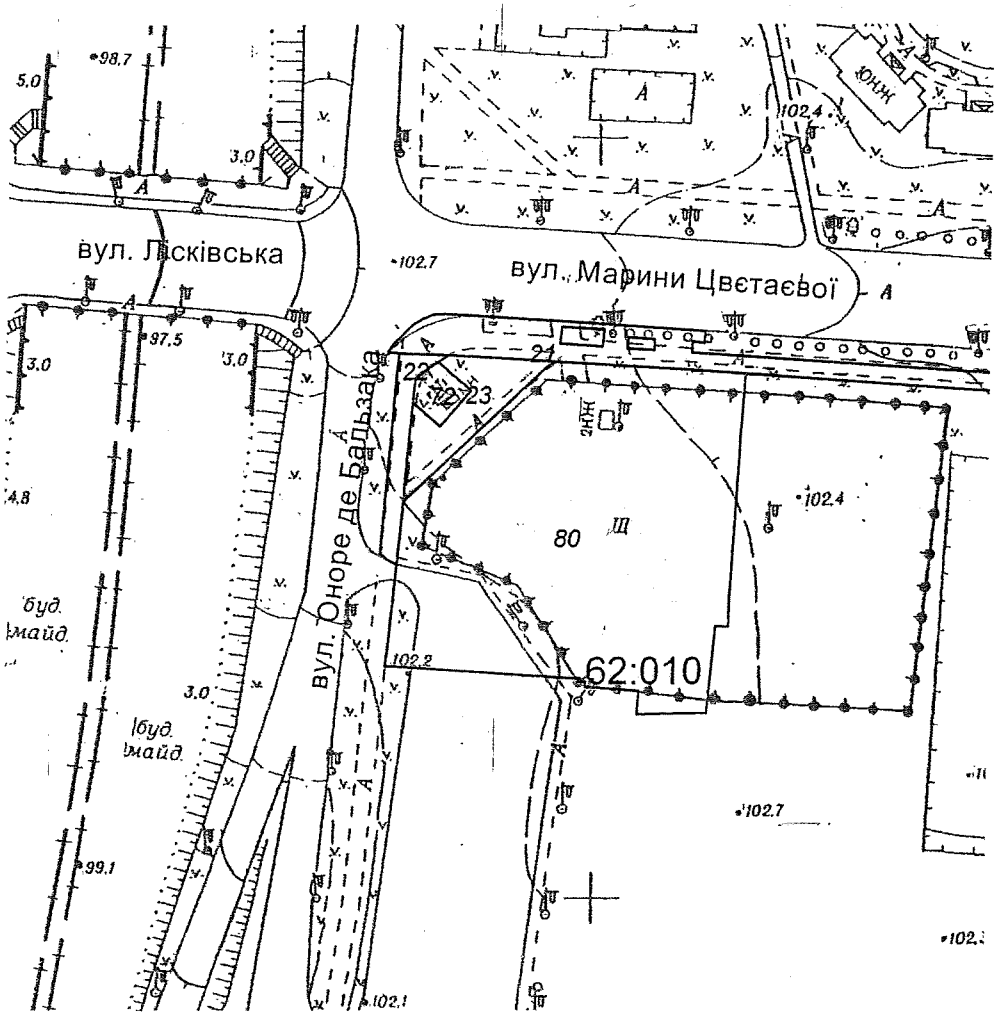

Масштаб 1:2000

**Черговий план м.Києва ведеться з 1995 року*

Замовлення № 4168

виготовлено КП "Київський інститут земельних відносин"

67.

08/231-1473/ПР
03.05.2018

КИЇВСЬКА МІСЬКА РАДА

VI СЕСІЯ VIII СКЛИКАННЯ

РІШЕННЯ

_____№_____

ПРОЕКТ

Про надання статусу скверу земельній ділянці на вул. Леоніда Первомайського, 7-Б у Печерському районі м. Києва

Відповідно до статей 19, 50, 51, 186 Земельного кодексу України, Закону України «Про державну реєстрацію речових прав на нерухоме майно та їх обтяжень», пунктів 34, 37 частини першої статті 26 Закону України «Про місцеве самоврядування в Україні», Правил утримання зелених насаджень у населених пунктах України, затверджених наказом Міністерства будівництва, архітектури та житлово-комунального господарства України від 10.04.2006 № 105, рішення Київської міської ради від 06.07.2017 № 738/2900 «Про заходи, спрямовані на збереження територій зелених зон міста Києва», з метою раціонального використання і збереження зелених насаджень, а також враховуючи численні звернення громадян, Київська міська рада

ВИРІШИЛА:

1. Надати земельній ділянці орієнтовною площею 0,4356 га на вул. Леоніда Первомайського, 7-Б у Печерському районі м. Києва статус скверу згідно з додатком до цього рішення.

2. Київському комунальному об'єднанню зеленого будівництва та експлуатації зелених насаджень міста «Київзеленбуд» в установленому порядку:

2.1. Здійснити організаційно-правові заходи щодо оформлення права постійного користування земельною ділянкою, визначеною пунктом 1 цього рішення.

2.2. У місячний термін з дня набрання чинності рішенням про надання земельної ділянки у користування вжити заходів щодо державної реєстрації права користування земельною ділянкою, визначеною пунктом 1 цього рішення.

2.3. Здійснити організаційно-правові заходи щодо благоустрою земельної ділянки, визначеною пунктом 1 цього рішення.

3. Внести зміни до Програми комплексного розвитку зеленої зони міста Києва до 2010 року та концепції формування зелених насаджень в центральній частині міста, затверджених рішенням Київської міської ради від 19.07.2005 № 806/3381 та продовжених на період до 2015 року рішенням Київської міської ради від 27.11.2009 № 714/2783, до 31.12.2017 рішенням Київської міської ради від 07.07.2016 № 572/572 та до 31.12.2018 рішенням Київської міської ради від 20.12.2017 № 714/3721, включивши до переліку озеленених територій загального користування міста Києва, що відповідають типологічним ознакам та планувальним вимогам (таблиця № 2), земельну ділянку, зазначену в пункті 1 цього рішення.

4. Виконавчому органу Київської міської ради (Київській міській державній адміністрації) вирішити в установленому порядку питання щодо фінансування заходів, передбачених пунктом 2 цього рішення.

5. Офіційно оприлюднити це рішення в газеті Київської міської ради «Хрещатик».

6. Контроль за виконанням цього рішення покласти на постійну комісію Київської міської ради з питань екологічної політики та на постійну комісію Київської міської ради з питань містобудування, архітектури та землекористування.

Київський міський голова В. Кличко

ПОДАННЯ:

Депутат Київської міської ради І. Картавий

ПОГОДЖЕНО:

Постійна комісія Київської міської ради
з питань екологічної політики

Голова К. Яловий

Секретар О. Новіков

Постійна комісія Київської міської ради
з питань містобудування, архітектури
та землекористування

Голова О. Міщенко

Секретар І. Картавий

Начальник управління
правового забезпечення діяльності
Київської міської ради В. Слончак

Додаток
до рішення Київської міської ради
_____ № _____

План-схема земельної ділянки, якій надається статус скверу

Адреса земельної ділянки	– м. Київ, Печерський район, вул. Леоніда Первомайського, 7-Б
Орієнтовна площа земельної ділянки	– 0,4356 га



Київський міський голова В. Кличко

ПОЯСНЮВАЛЬНА ЗАПИСКА
до проекту рішення Київської міської ради
«Про надання статусу скверу земельній ділянці
на вул. Леоніда Первомайського, 7-Б у Печерському районі м. Києва»

1. Обґрунтування необхідності ухвалення рішення

Проект рішення «Про надання статусу скверу земельній ділянці на вулиці Леоніда Первомайського, 7-Б у Печерському районі м. Києва» підготовлено на численні прохання мешканців Печерського району м. Києва, які відстоюють своє гарантоване статтею 50 Конституції України право на безпечне для життя та здоров'я навколишнє природне середовище, а також з метою здійснення належного благоустрою, збереження зелених насаджень та озеленених територій.

У листі Департаменту земельних ресурсів від 03.11.2017 № 057026-19602 (додається) зазначається, що відповідно до рішення Київської міської ради від 18.11.2004 № 919/2229 товариству з обмеженою відповідальністю «ФОРТУНА-М» (код ЄДРПОУ 32956616) передано в оренду на 10 років земельну ділянку площею 0,4356 га для будівництва офісно-житлового комплексу з приміщення соціально-громадського призначення та підземним паркінгом на вулиці Леоніда Первомайського, 7-Б у Печерському районі м. Києва.

Рішенням Господарського суду м. Києва від 26.03.2012 у справі № 5011-41/2466-2012 (в редакції ухвали Господарського суду міста Києва від 08.05.2012 у справі № 5011-41/2466-2012) ТОВ «ФОРТУНА-М» зобов'язано повернути Київській міській раді вказану земельну ділянку.

Відповідно до даних Державного реєстру речових прав на нерухоме майно земельна ділянка на вул. Леоніда Первомайського, 7-Б у Печерському районі міста Києва (кадастровий номер 8000000000:82036:0072) зареєстрована на праві комунальної власності за Київською міською радою. Дата державної реєстрації права власності – 22.04.2014, номер запису про право – 5498902.

Крім того, Департамент земельних ресурсів повідомляє, що земельна ділянка не використовується, будівництво на ній не ведеться та розпочато. Дана територія вкрита зеленими насадженнями.

Отже, на даний час земельна ділянка площею 0,4356 га за вищезазначеною адресою не перебуває в оренді ТОВ «ФОРТУНА-М».

Таким чином, мешканці прилеглих територій схвильовані щодо подальшої забудови даної території.

Враховуючу вищевикладене, є пропозиція надати земельній ділянці статус озеленених територій загального користування – скверу.

2. Цілі та завдання ухвалення рішення

Цілями та завданнями ухвалення даного проекту рішення є врахування інтересів мешканців Печерського району м. Києва та влаштування скверу на земельній ділянці орієнтовною площею 0,4356 га на вул. Леоніда

Первомайського, 7-Б у Печерському районі м. Києва, а також розвиток зелених зон міста та збереження рекреаційної функції даної земельної ділянки.

3. Загальна характеристика та основні положення проекту рішення

Проект рішення передбачає:

- надання земельній ділянці орієнтовною площею 0,44 га на вул. Леоніда Первомайського, 7-Б у Печерському районі м. Києва статус скверу;

- доручення Київському комунальному об'єднанню зеленого будівництва та експлуатації зелених насаджень міста «Київзеленбуд» здійснити організаційно-правові заходи щодо оформлення права постійного користування вищевказаною земельною ділянкою, у місячний термін з дня набрання чинності рішенням про надання земельної ділянки у користування вжити заходів щодо державної реєстрації права користування вищезазначеною земельною ділянкою та здійснити організаційно-правові заходи щодо благоустрою вищенаведеної земельної ділянки;

- внесення змін до Програми комплексного розвитку зеленої зони міста Києва до 2010 року та концепції формування зелених насаджень в центральній частині міста, затверджених рішенням Київської міської ради від 19.07.2005 № 806/3381 та продовжених на період до 2015 року рішенням Київської міської ради від 27.11.2009 № 714/2783, до 31.12.2017 рішенням Київської міської ради від 07.07.2016 № 572/572 та до 31.12.2018 рішенням Київської міської ради від 20.12.2017 № 714/3721, включивши до переліку озеленених територій загального користування міста Києва, що відповідають типологічним ознакам та планувальним вимогам (таблиця № 2), вищевказану земельну ділянку;

- доручення виконавчому органу Київської міської ради (Київській міській державній адміністрації) вирішити в установленому порядку питання щодо фінансування заходів, передбачених пунктом 2 цього рішення;

- офіційне оприлюднення цього рішення в газеті Київської міської ради «Хрещатик»;

- покладення контролю за виконанням цього рішення на постійну комісію Київської міської ради з питань екологічної політики та на постійну комісію Київської міської ради з питань містобудування, архітектури та землекористування.

4. Стан нормативно-правової бази у даній сфері правового регулювання

Дана сфера суспільних відносин врегульована статтями 19, 50, 51, 186 Земельного кодексу України, Законом України «Про державну реєстрацію речових прав на нерухоме майно та їх обтяжень», пунктами 34, 37 частини першої статті 26 Законом України «Про місцеве самоврядування в Україні», Правилами утримання зелених насаджень у населених пунктах України, затверджених наказом Міністерства будівництва, архітектури та житлово-комунального господарства України від 10.04.2006 № 105, рішенням Київської міської ради від 06.07.2017 № 738/2900 «Про заходи, спрямовані на збереження територій зелених зон міста Києва».

5. Фінансово-економічне обґрунтування

Виконання даного проекту рішення не передбачає додаткове витрачання коштів місцевого бюджету. Реалізація цього проекту рішення здійснюється в межах бюджетного фінансування КО «Київзеленбуд».

6. Прогноз соціально-економічних та інших наслідків ухвалення проекту рішення

Ухвалення даного проекту рішення дозволить унеможливити забудову земельної ділянки орієнтовною площею 0,4356 га на вул. Леоніда Первомайського, 7-Б у Печерському районі м. Києва, допоможе зберегти рекреаційну зону в центральній історичній частині м. Києва з її зеленими насадженнями, створить місце відпочинку для туристів та мешканців прилеглих будинків.

7. Суб'єкт подання проекту рішення

Суб'єктом подання даного проекту рішення є депутат Київської міської ради VIII скликання, член депутатської фракції «Всеукраїнське об'єднання «Свобода» у Київській міській раді Картавий Іван Леонідович.

8. Доповідач на пленарному засіданні

Доповідач на пленарному засіданні сесії Київської міської ради – депутат Київської міської ради VIII скликання, член депутатської фракції «Всеукраїнське об'єднання «Свобода» у Київській міській раді Картавий Іван Леонідович.

Відповідальний за супроводження проекту рішення – помічник-консультант депутата Київської міської ради Картавого І. Л. Лопуга Оксана Василівна (тел. 095-022-96-09).

Депутат Київської міської ради **Іван Картавий**

ПОРІВНЯЛЬНА ТАБЛИЦЯ
до проекту рішення Київської міської ради «Про надання статусу скверу земельній ділянці на вул. Леоніда Первомайського, 7-Б у Печерському районі м. Києва»

Зміст положення (норми) рішення Київської міської ради від 19 липня 2005 року № 806/3381				Зміст положення (норми) проекту рішення			
	Сквери				*Сквери*		
13	По вул. Суворова	0,45		13	По вул. Суворова	0,45	
14	По вул. Цитадельній	0,4		14	По вул. Цитадельній	0,4	
15	По вул. А. Іванова	0,09		15	По вул. А. Іванова	0,09	
16	По вул. Бастіонній	0,22		16	По вул. Бастіонній	0,22	
17	По вул. Мечнікова	0,26		17	По вул. Мечнікова	0,26	
18	По пров. Музейному	0,04		18	По пров. Музейному	0,04	
19	По вул. Старонаводницькій	0,53		19	По вул. Старонаводницькій	0,53	
20	Чекістів (ст. м. "Либідська")	0,17		20	Чекістів (ст. м. "Либідська")	0,17	
21	По вул. Чигоріна	0,29		21	По вул. Чигоріна	0,29	
22	Сквер ім. Богомольця	0,79		22	Сквер ім. Богомольця	0,79	
23	По вул. Червоноармійській, 119	1,82		23	По вул. Червоноармійській, 119	1,82	
24	Ст. м. "Палац "Україна"	0,42	вздовж вул. Тельмана	24	Ст. м. "Палац "Україна"	0,42	вздовж вул. Тельмана
25	По вул. Червоноармійській, 75	0,19		25	По вул. Червоноармійській, 75	0,19	
26	По вул. Димитрова, 2	0,05		26	По вул. Димитрова, 2	0,05	
27	Біля кафе "Черкаси"	0,05		27	Біля кафе "Черкаси"	0,05	
28	По вул. Рогнідинській, 3	0,07		28	По вул. Рогнідинській, 3	0,07	
29	Біля Міжнародного центру культури	0,88		29	Біля Міжнародного центру культури	0,88	
30	По вул. Архітектора Городецького	0,18		30	По вул. Архітектора Городецького	0,18	
31	Біля театру ім. І. Франка (фонтан)	0,23		31	Біля театру ім. І. Франка (фонтан)	0,23	
32	Біля театру ім. І. Франка (біля пам'ятника)	0,05		32	Біля театру ім. І. Франка (біля пам'ятника)	0,05	
33	По вул. Хрещатик, 17	0,18		33	По вул. Хрещатик, 17	0,18	

Зміст положення (норми) рішення Київської міської ради від 19 липня 2005 року № 806/3381				Зміст положення (норми) проекту рішення			
34	На площі Лесі Українки	1,23		34	На площі Лесі Українки	1,23	
				35	**На вул. Леоніда Первомайського, 7-Б**	**0,44**	
	Разом:	**8,59**			**Разом:**	**9,03**	

Депутат Київської міської ради **Іван Картавий**

ВИКОНАВЧИЙ ОРГАН КИЇВСЬКОЇ МІСЬКОЇ РАДИ
(КИЇВСЬКА МІСЬКА ДЕРЖАВНА АДМІНІСТРАЦІЯ)

ДЕПАРТАМЕНТ ЗЕМЕЛЬНИХ РЕСУРСІВ

вул. Хрещатик, 32-а, м. Київ, 01601, тел. (044) 279-58-72, ф. (044) 288-07-57,
КБУ "Контактний центр міста Києва" 15-51,E-mail: dzr@kievcity.gov.ua Код ЄДРПОУ 26199097

03. 11. 2017 № 057026-19602
на № 08/279/08/033-714 від 23.10.2017

Депутатові Київської міської ради
Картавому І.Л.
вул. Хрещатик, 36, каб. 419,
М. Київ, 01044

Шановний Іване Леонідовичу!

Департаментом земельних ресурсів виконавчого органу Київської міської ради (Київської міської державної адміністрації) (далі - Департамент), в межах компетенції, розглянуто Ваше депутатське звернення від 23.10.2017 № 08/279/08/033-714 стосовно надання інформації та копій документів по земельній ділянці на вул. Леоніда Первомайського, 7-Б у Печерському районі м. Києва (кадастровий номер 8000000000:82:036:0072).

За результатами розгляду повідомляємо, що відповідно до даних міського земельного кадастру земельна ділянка площею 0,4356 га на вул. Леоніда Первомайського, 7-Б у Печерському районі міста Києва (кадастровий номер 8000000000:82:036:0072) на підставі рішення Київської міської ради від 18.11.2004 № 819/2229 передавалась товариству з обмеженою відповідальністю «ФОРТУНА-М» (код ЄДРПОУ 32956616) в оренду на 10 років для будівництва офісно-житлового комплексу з приміщеннями соціально-громадського призначення та підземним паркінгом (договір оренди земельної ділянки від 17.10.2005 № 82-6-00321).

Рішенням Господарського суду міста Києва від 26.03.2012 у справі № 5011-41/2466-2012 (в редакції ухвали Господарського суду міста Києва від 08.05.2012 у справі № 5011-41/2466-2012) ТОВ «ФОРТУНА-М» зобов'язано повернути Київській міській раді вказану земельну ділянку.

Відповідно до даних Державного реєстру речових прав на нерухоме майно земельна ділянка на вул. Леоніда Первомайського, 7-Б у Печерському районі міста Києва (кадастровий номер 8000000000:82:036:0072) зареєстрована на праві комунальної власності за Київською міською радою. Дата державної реєстрації права власності – 22.04.2014, номер запису про право – 5498902.

В результаті обстеження було встановлено, що земельна ділянка не використовується, будівництво офісно-житлового комплексу з приміщеннями соціально-громадського призначення та підземним паркінгом не ведеться та не розпочато. Територія земельної ділянки частково вкрита зеленими насадженнями.

Додатки: на 4 арк. в 1прим.

З повагою

в.о. директора В.Дворніков

А.Кузнєцова
202-79-96

вх. № 057/17090 від 30.10.2017

ВИКОНАВЧИЙ ОРГАН КИЇВСЬКОЇ МІСЬКОЇ РАДИ
(КИЇВСЬКА МІСЬКА ДЕРЖАВНА АДМІНІСТРАЦІЯ)
ДЕПАРТАМЕНТ ЗЕМЕЛЬНИХ РЕСУРСІВ

01601, м. Київ, вул. Хрещатик, 32а тел. 202-79-96

АКТ
обстеження земельної ділянки

№ 17-1814-06 від 01.11.2017 *м. Київ*

Обстеження земельної ділянки *на вул. Леоніда Первомайського, 7-Б у Печерському районі міста Києва (кадастровий номер 8000000000:82:036:0072)*
проведене посадовою особою Департаменту земельних ресурсів відповідно до Порядку здійснення самоврядного контролю за використанням і охороною земель м. Києва, затвердженого рішенням сесії Київської міської ради від 25.09.2003р. № 16/890, ст. ст. 187, 189 Земельного кодексу України *головним спеціалістом відділу землевпорядкування та моніторингу земель Печерського району Господаренком Ярославом Петровичем*

на підставі *Порядку здійснення самоврядного контролю за використанням і охороною земель м. Києва, затвердженого рішенням Київської міської ради від 25.09.2003р. № 16/890 та звернення депутата Київської міської ради Картатого І.Л. від 23.10.2017 № 08/279/08/033-714*
в присутності _____
(посада, прізвище, ім'я, по батькові представника суб'єкта господарювання)

В ході обстеження встановлено:

- дані про земельну ділянку та її стан:

Вид документа на право власності: *дані Державного реєстру речових прав на нерухоме майно*
Цільове призначення: *для будівництва офісно-житлового комплексу з приміщеннями соціально-громадського призначення та підземним паркінгом*
Фактичне використання: *не використовується*
Площа згідно документу на право власності: *0,4356 га*
Площа по факту: *не встановлено*
Економіко-планувальна зона: *72 економіко-планувальна зона*
Базова вартість 1 кв. м. земельної ділянки: *3384,25 грн.*
Плата за землю: *в базі даних міського земельного кадастру інформація про заборгованість по платі за землю відсутня.*

- результати обстеження:

обстежена земельна ділянка площею 0,4356 га на вул. Леоніда Первомайського, 7-Б у Печерському районі міста Києва (кадастровий номер 8000000000:82:036:0072) на підставі рішення Київської міської ради від 18.11.2004 № 819/2229 передавалась товариству з обмеженою відповідальністю «ФОРТУНА-М» (код ЄДРПОУ 32956616) в оренду на 10 років для будівництва офісно-житлового комплексу з приміщеннями соціально-громадського призначення та підземним паркінгом (договір оренди земельної ділянки від 17.10.2005 № 82-6-00321).
Рішенням Господарського суду міста Києва від 26.03.2012 у справі № 5011-41/2466-2012 (в редакції ухвали Господарського суду міста Києва від 08.05.2012 у справі № 5011-41/2466-2012) ТОВ «ФОРТУНА-М» зобов'язано повернути Київській міській раді вказану земельну ділянку.
Відповідно до даних Державного реєстру речових прав на нерухоме майно земельна ділянка на вул. Леоніда Первомайського, 7-Б у Печерському районі міста Києва (кадастровий номер 8000000000:82:036:0072) зареєстрована на праві комунальної власності за Київською міською радою. Дата державної реєстрації права власності – 22.04.2014, номер запису про право – 5498902.
В результаті обстеження було встановлено, що земельна ділянка не використовується, будівництво офісно-житлового комплексу з приміщеннями соціально-громадського призначення та підземним паркінгом не ведеться та не розпочато. На земельній ділянці розміщені дитячий майданчик та індивідуальні гаражі. Територія земельної ділянки частково вкрита зеленими насадженнями та огороджена підпірною стінкою.

Додатки: *план–схема земельної ділянки*
(план-схема земельної ділянки – обов'язково, інші необхідні матеріали)

Посадова особа Департаменту земельних ресурсів _____ ***01.11.2017*** ***Господаренко Я.П.***

При обстеженні були присутні: _____ _____
_____ _____
(підпис) *(прізвище ,і. б.)*

Доповнення та зауваження до акту:

З актом ознайомлений, копію акту отримав _____ _____
(підпис) *(прізвище, і. б.)*

Копія акту відправлена поштою _____ *вих. №* _____
(дата)

Начальник відділу землеустрою та моніторингу земель Печерського району _____ *Кузнєцова А.О.*
(підпис) (прізвище, і. б.)

68

08/231-1496/ПР
07.05.2018

КИЇВСЬКА МІСЬКА РАДА

VI СЕСІЯ VIII СКЛИКАННЯ

РІШЕННЯ

_____№_____

ПРОЕКТ

Про надання статусу скверу земельним ділянкам на вул. Маршала Рибалка, 5 - 7/18 у Шевченківському районі м. Києва

Відповідно до статей 19, 50, 51, 186 Земельного кодексу України, Закону України «Про державну реєстрацію речових прав на нерухоме майно та їх обтяжень», пунктів 34, 37 частини першої статті 26 Закону України «Про місцеве самоврядування в Україні», Правил утримання зелених насаджень у населених пунктах України, затверджених наказом Міністерства будівництва, архітектури та житлово-комунального господарства України від 10.04.2006 № 105, рішення Київської міської ради від 06.07.2017 № 738/2900 «Про заходи, спрямовані на збереження територій зелених зон міста Києва», з метою раціонального використання і збереження зелених насаджень та збільшення площі зелених насаджень , Київська міська рада

ВИРІШИЛА:

1. Надати земельним ділянкам орієнтовною площею 0,23 га на вул. Маршала Рибалка, 5 - 7/18 у Шевченківському районі м. Києва статус скверу згідно з додатком до цього рішення.

2. Київському комунальному об'єднанню зеленого будівництва та експлуатації зелених насаджень міста «Київзеленбуд» в установленому порядку:

2.1. Здійснити організаційно-правові заходи щодо оформлення права постійного користування земельними ділянками, визначеними пунктом 1 цього рішення.

2.2. У місячний термін з дня набрання чинності рішенням про надання земельної ділянки у користування вжити заходів щодо державної реєстрації права користування земельними ділянками, визначеними пунктом 1 цього рішення.

2.3. Здійснити організаційно-правові заходи щодо благоустрою земельних ділянок, визначених пунктом 1 цього рішення.

3. Внести зміни до Програми комплексного розвитку зеленої зони міста Києва до 2010 року та концепції формування зелених насаджень в центральній частині міста, затверджених рішенням Київської міської ради від 19.07.2005 № 806/3381 та продовжених на період до 2015 року рішенням Київської міської ради від 27.11.2009 № 714/2783, до 31.12.2017 рішенням Київської міської ради від 07.07.2016 № 572/572 та до 31.12.2018 рішенням Київської міської ради від 20.12.2017 № 714/3721, включивши до переліку озеленених територій загального користування міста Києва, що відповідають типологічним ознакам та планувальним вимогам (таблиця № 2), земельні ділянки, зазначені в пункті 1 цього рішення.

4. Виконавчому органу Київської міської ради (Київській міській державній адміністрації) вирішити в установленому порядку питання щодо фінансування заходів, передбачених пунктом 2 цього рішення.

5. Офіційно оприлюднити це рішення в газеті Київської міської ради «Хрещатик».

6. Контроль за виконанням цього рішення покласти на постійну комісію Київської міської ради з питань екологічної політики та на постійну комісію Київської міської ради з питань містобудування, архітектури та землекористування.

Київський міський голова В. Кличко

ПОДАННЯ:

Депутати Київської міської ради О. Бондарчук

С. Кутняк

ПОГОДЖЕНО:

Постійна комісія Київської міської ради
з питань екологічної політики

Голова К. Яловий

Секретар О. Новіков

Постійна комісія Київської міської ради
з питань містобудування, архітектури
та землекористування

Голова О. Міщенко

Секретар І. Картавий

Начальник управління
правового забезпечення діяльності
Київської міської ради В. Слончак

Додаток
до рішення Київської міської ради
_____ № _____

План-схема земельних ділянок, яким надається статус скверу

Адреса земельних ділянок	– м. Київ, Шевченківський район, вул. Маршала Рибалка, 5 - 7/18
Орієнтовна площа земельних ділянок	– 0,23 га

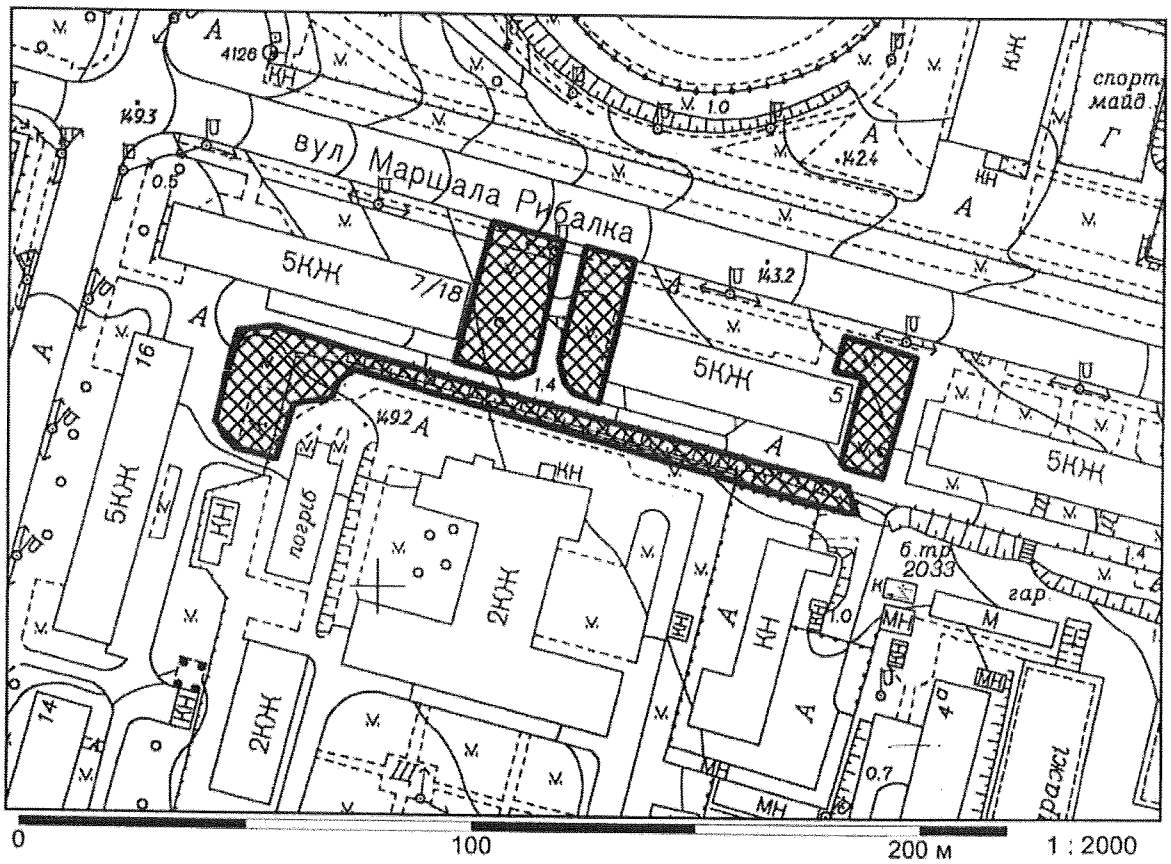

Київський міський голова В. Кличко

ПОЯСНЮВАЛЬНА ЗАПИСКА
до проекту рішення Київської міської ради «Про надання статусу скверу земельним ділянкам на вул. Маршала Рибалка, 5 - 7/18 у Шевченківському районі м. Києва»

1. Обґрунтування необхідності прийняття рішення

Проект рішення щодо надання статусу скверу земельним ділянкам орієнтовною площею 0,23 га у Шевченківському районі м. Києва підготовлений на численні прохання мешканців та колективні звернення громади, що відстоює своє гарантоване статтею 50 Конституції України право на безпечне для життя та здоров'я навколишнє природне середовище.

Так, впродовж тривалого часу будівельна компанія «РІЕЛ», що здійснила забудову суміжної земельної ділянки на вул. Маршала Рибалка, 3-А (ЖК «Елізеум»), намагається безпідставно самовільно захопити наведені ділянки (без землевідведення) для організації заїздів та виїздів через них до житлового комплексу, який є класичним прикладом внутрішньоквартальної забудови без продуманої мережі заїздів та виїздів. Цим самим «РІЕЛ» намагається знищити зелену зону біля будинків на вул. Маршала Рибалка, 5 та Маршала Рибалка, 7/18, що викликає обурення мешканців цих будинків.

З метою збереження вказаної території, накладення обмеження щодо можливості перетворення фактичної зеленої зони в об'єкт дорожньо-транспортної мережі, збереження навколишнього природного середовища існує необхідність надання земельним ділянкам згідно з план-схемою до проекту рішення статусу озелененої території загального користування — скверу.

2. Цілі та завдання прийняття рішення

Цілями та завданнями прийняття даного проекту рішення є внесення земельних ділянок орієнтовною площею 0,23 га на вул. Маршала Рибалка, 5 - 7/18 у Шевченківському районі м. Києва до переліку озеленених територій загального користування зі статусом скверу задля задоволення прав та інтересів громади, визначених статтею 50 Конституції України, збереження навколишнього природного середовища у місті Києві.

3. Загальна характеристика і основні положення рішення

Проект рішення передбачає:

– надання земельним ділянкам орієнтовною площею 0,23 га на вул. Маршала Рибалка, 5 - 7/18 у Шевченківському районі м. Києва статусу скверу згідно з додатком до цього рішення;

– доручення Київському комунальному об'єднанню зеленого будівництва та експлуатації зелених насаджень міста «Київзеленбуд» здійснити організаційно-правові заходи щодо оформлення права постійного користування вищевказаними земельними ділянками, у місячний термін з дня набрання чинності рішенням про надання земельних ділянок у користування вжити заходів щодо державної реєстрації права користування вищезазначеною земельними ділянками та здійснити організаційно-правові заходи щодо благоустрою вищенаведених земельних ділянок;

– внесення змін до Програми комплексного розвитку зеленої зони міста Києва до 2010 року та концепції формування зелених насаджень в центральній частині міста, затверджених рішенням Київської міської ради від 19.07.2005 № 806/3381 та продовжених на період до 2015 року рішенням Київської міської ради від 27.11.2009 № 714/2783, до 31.12.2017 рішенням Київської міської ради від 07.07.2016 № 572/572 та до 31.12.2018 рішенням Київської міської ради від 20.12.2017 № 714/3721, включивши до переліку озеленених територій загального користування міста Києва, що відповідають типологічним ознакам та планувальним вимогам (таблиця № 2), вищевказані земельні ділянки;

– доручення виконавчому органу Київської міської ради (Київській міській державній адміністрації) вирішити в установленому порядку питання щодо фінансування заходів, передбачених пунктом 2 цього рішення;

– офіційне оприлюднення цього рішення в газеті Київської міської ради «Хрещатик»;

– покладення контролю за виконанням цього рішення на постійну комісію Київської міської ради з питань екологічної політики та на постійну комісію Київської міської ради з питань містобудування, архітектури та землекористування.

4. Стан нормативно-правової бази у даній сфері правового регулювання

Дана сфера суспільних відносин врегульована статтями 19, 50, 51, 186 Земельного кодексу України, Законом України «Про державну реєстрацію речових прав на нерухоме майно та їх обтяжень», пунктами 34, 37 частини першої статті 26 Законом України «Про місцеве самоврядування в Україні», Правилами утримання зелених насаджень у населених пунктах України, затверджених наказом Міністерства будівництва, архітектури та житлово-комунального господарства України від 10.04.2006 № 105, рішенням Київської міської ради від 06.07.2017 № 738/2900 «Про заходи, спрямовані на збереження територій зелених зон міста Києва».

5. Фінансово-економічне обґрунтування

Виконання даного проекту рішення не передбачає додаткове витрачання коштів місцевого бюджету. Реалізація цього проекту рішення здійснюється в межах бюджетного фінансування КО «Київзеленбуд».

6. Прогноз соціально-економічних та інших наслідків прийняття рішення

Прийняття даного рішення дозволить територіальній громаді вирішити проблему недостатньої кількості озеленених територій у Шевченківському районі м. Києва, сприятиме раціональному використанню землі у місті, допоможе зберегти рекреаційну зону з її зеленими насадженнями та розширить мережу зелених зон у м. Києві.

7. Суб'єкти подання проекту рішення

Суб'єктами подання даного проекту рішення є депутати Київської міської ради VIII скликання, члени депутатської фракції «Всеукраїнське об'єднання «Свобода» у Київській міській раді Бондарчук Олег Володимирович та Кутняк Святослав Вікторович.

8. Доповідач на пленарному засіданні

Доповідач на пленарному засіданні сесії Київської міської ради – депутат Київської міської ради VIII скликання, член депутатської фракції «Всеукраїнське об'єднання «Свобода» у Київській міській раді Бондарчук Олег Володимирович.

Відповідальний за супроводження проекту рішення – помічник-консультант депутата Київської міської ради Бондарчука О.В. Дутка Радислав Олександрович.

Депутат Київської міської ради
VIII скликання фракції ВО «Свобода» **Святослав Кутняк**

Зміст положення (норми) рішення Київської міської ради від 19 липня 2005 року № 806/3381				Зміст положення (норми) проекту рішення			
45	По вул. Артема, 18	0,15		45	По вул. Артема, 18	0,15	
46	По вул. Артема, 16	0,08		46	По вул. Артема, 16	0,08	
47	По вул. Артема, 9	0,04		47	По вул. Артема, 9	0,04	
48	№ 1 по вул. Воровського, 2	0,04		48	№ 1 по вул. Воровського, 2	0,04	
49	№ 2 по вул. Воровського, 2-а	0,08		49	№ 2 по вул. Воровського, 2-а	0,08	
50	По вул. Воровського, 14-16	0,1		50	По вул. Воровського, 14-16	0,1	
51	По вул. В. Житомирській, 33	0,17		51	По вул. В. Житомирській, 33	0,17	
52	Біля кінотеатру «Нивки»	0,23	у т. ч. 0,16 га - к-тр; спортпло щадка	52	Біля кінотеатру «Нивки»	0,23	у т. ч. 0,16 га - к-тр; спортпл ощадка
53	По вул. Кудрявській, 23	0,17		53	По вул. Кудрявській, 23	0,17	
54	По вул. Глибочицькій, 20-22	0,42		54	По вул. Глибочицькій, 20-22	0,42	
55	По вул. Глибочицькій-Соляній	0,15		55	По вул. Глибочицькій-Соляній	0,15	
56	По вул. Артема, 87	0,2		56	По вул. Артема, 87	0,2	
57	По вул. Артема, 89, 89-а	0,16		57	По вул. Артема, 89, 89-а	0,16	
58	По вул. Артема, 86 (Косіора)	1,27		58	По вул. Артема, 86 (Косіора)	1,27	
59	На розі вул. Ю. Коцюбинського і Павлівської	1,65		59	На розі вул. Ю. Коцюбинського і Павлівської	1,65	
60	По вул. Павлівській, 3	0,03		60	По вул. Павлівській, 3	0,03	
61	По вул. Тешебаєва	1,43		61	По вул. Тешебаєва	1,43	
62	«Ризький»	8,45		62	«Ризький»	8,45	
63	Біля Медуніверситету ім. Богомольця	0,51		63	Біля Медуніверситету ім. Богомольця	0,51	
64	По вул. Артема, 28	0,05		64	По вул. Артема, 28	0,05	
65	По вул. Артема, 27	0,33		65	По вул. Артема, 27	0,33	
66	По вул. Білоруській, 1	0,17		66	По вул. Білоруській, 1	0,17	

Зміст положення (норми) рішення Київської міської ради від 19 липня 2005 року № 806/3381				Зміст положення (норми) проекту рішення			
67	По вул. Артема, 80-84	0,6		67	По вул. Артема, 80-84	0,6	
68	По вул. Глибочицькій, 7	0,23		68	По вул. Глибочицькій, 7	0,23	
69	ім. Котляревського	1,6		69	ім. Котляревського	1,6	
70	По вул. Нагірній	0,41	у т. ч. культова споруда	70	По вул. Нагірній	0,41	у т. ч. культова споруда
71	По вул. Боггавутівській і Овруцькій	0,34		71	По вул. Боггавутівській і Овруцькій	0,34	
72	По вул. Мельникова, 39	0,58		72	По вул. Мельникова, 39	0,58	
73	По вул. Овруцькій	0,2		73	По вул. Овруцькій	0,2	
74	По вул. Мануїльського	0,3		74	По вул. Мануїльського	0,3	
75	Макарівський сквер	0,45	у т. ч. дитячий майданчик	75	Макарівський сквер	0,45	у т. ч. дитячий майданчик
76	«Слава танкістам»	1,02	у т. ч. біля «Преси України»	76	«Слава танкістам»	1,02	у т. ч. біля «Преси України»
77	Сквер № 2 Подільський узвіз	4,57	у т. ч. схили	77	Сквер № 2 Подільський узвіз	4,57	у т. ч. схили
78	Сквер № 3 Подільський узвіз	2,97	- " -	78	Сквер № 3 Подільський узвіз	2,97	- " -
79	По вул. Довнар-Запольського	0,55		79	По вул. Довнар-Запольського	0,55	
80	Політехнічний	0,13		80	Політехнічний	0,13	
81	Біля Палацу урочистих подій	2,35	у т. ч. 0,45 га - Палац; 0,45 га - МакДональдс; 0,15 га - АЗС	81	Біля Палацу урочистих подій	2,35	у т. ч. 0,45 га - Палац; 0,45 га - МакДональдс; 0,15 га - АЗС
82	По вул. Зоологічній	0,9		82	По вул. Зоологічній	0,9	
83	По вул. Сім'ї Хохлових	0,19		83	По вул. Сім'ї Хохлових	0,19	
84	Біля кіностудії ім. О. Довженка	0,32		84	Біля кіностудії ім. О. Довженка	0,32	

Зміст положення (норми) рішення Київської міської ради від 19 липня 2005 року № 806/3381				Зміст положення (норми) проекту рішення			
85	По вул. І. Гонти	1,87		85	По вул. І. Гонти	1,87	
				86	**На вул. Маршала Рибалка, 5 — 7/18**	**0,23**	
	Разом:	**42,46**			**Разом:**	**42,69**	

Депутат Київської міської ради **Святослав Кутняк**

69.

08/231-1552/пр
11.05.2018

КИЇВСЬКА МІСЬКА РАДА

VI СЕСІЯ VIII СКЛИКАННЯ

РІШЕННЯ

№

ПРОЕКТ

Про надання статусу скверу земельній ділянці, що розташована між будинками по вул. Оноре де Бальзака, 4, 4-А, 6. у Деснянському районі, м. Київ

Відповідно до статей 19, 186 Земельного кодексу України, Закону України «Про державну реєстрацію речових прав на нерухоме майно та їх обтяжень», пункту 34 частини першої статті 26 Закону України «Про місцеве самоврядування в Україні», Правил утримання зелених насаджень у населених пунктах України, затверджених наказом Міністерства будівництва, архітектури та житлово-комунального господарства України від 10 квітня 2006 року № 105, з метою раціонального використання і збереження зелених насаджень, Київська міська рада

ВИРІШИЛА:

1. Надати статус скверу земельній ділянці (обліковий код 62:002:0137) орієнтовною площею 0.8 га, що розташована між будинками по вул. Оноре де Бальзака, 4, 4-А, 6. у Деснянському районі, м. Київ згідно з додатком до рішення (план-схема додається).

2. Комунальному підприємству по утриманню зелених насаджень Подільського району м. Києва в установленому порядку:

2.1 Здійснити організаційно-правові заходи щодо оформлення права постійного землекористування земельною ділянкою, визначену пунктом 1 цього рішення.

2.2 У місячний термін з дня набуття чинності рішення про надання земельну ділянку у користування, вжити заходів щодо державної реєстрації права користування на земельну ділянку, що визначені пунктом 1 цього рішення.

3. Київському комунальному об'єднанню зеленого будівництва та експлуатації зелених насаджень міста «Київзеленбуд» здійснити організаційно-правові заходи щодо благоустрою земельної ділянки, що визначені пунктом 1 цього рішення.

3.1. Розглянути можливість залучення коштів меценатів для благоустрою та озеленення скверу орієнтовною площею 0,8 га, що розташована між будинками по вул. Оноре де Бальзака, 4, 4-А, 6. у Деснянському районі, м. Київ.

4. Внести зміни до Програми комплексного розвитку зеленої зони міста Києва до 2010 року та концепції формування зелених насаджень в центральній частині міста, що затверджена рішенням Київської міської ради від 19.07.2005 року №806/3381, включивши до переліку озеленених територій загального користування міста Києва, що відповідає типологічним ознакам та планувальним вимогам (таблиця №2), земельну ділянку, зазначену в пункті 1 цього рішення.

5. Виконавчому органу Київської міської ради (Київської міської державної адміністрації) вирішити в установленому порядку питання фінансування заходів, передбачених пунктами 2 та 3 цього рішення.

6. Контроль за виконанням цього рішення покласти на постійну комісію Київської міської ради з питань екологічної політики.

Київський міський голова В.Кличко

ПОДАННЯ:

Депутат Київської міської ради Ю.В. Дідовець

ПОГОДЖЕНО:

Голова постійної комісії Київради з питань екологічної політики К.В.Яловий

Секретар постійної комісії Київради з питань екологічної політики О.О.Новіков

Голова постійної комісії Київради з питань містобудування, архітектури та землекористування О.Г.Міщенко

Секретар постійної комісії Київради з питань містобудування, архітектури та землекористування І.Л.Картавий

Голова постійної комісії Київради з питань бюджету та соціально-економічного розвитку А.М. Странніков

Секретар постійної комісії Київради з питань бюджету та соціально-економічного розвитку Г.І. Ясинський

Начальник управління правового забезпечення діяльності Київради В.В.Слончак

ПОЯСНЮВАЛЬНА ЗАПИСКА
до проекту рішення Київської міської ради
«Про надання статусу скверу земельній ділянці, що розташована між будинками по вул. Оноре де Бальзака, 4, 4-А, 6. у Деснянському районі, м. Київ»

1. Обґрунтування прийняття рішення

Запропонований проект рішення має на меті благоустрій та збереження зелених насаджень на земельній ділянці (обліковий код 62:002:0137) ,яка має стати місцем відпочинку мешканців прилеглої території. Мешканці звернулись до депутата Київської міської ради з проханням надати зазначеній території статус скверу для її збереження від забудови та забезпечення власних прав на безпечне для життя і здоров'я навколишнє природне середовище.

2. Мета і завдання прийняття рішення

Метою і завданням даного проекту рішення є дотримання встановлених законодавством нормативи охорони зелених насаджень та збереження рекреаційної території мікрорайону, а також врахування інтересів мешканців міста Києва та облаштування скверу на земельній ділянці (обліковий код 62:002:0137) орієнтовною площею 0,8 га, що розташована між будинками по вул. Оноре де Бальзака, 4, 4-А, 6. у Деснянському районі, м. Київ

3. Загальна характеристика і основні положення рішення

Проект рішення передбачає: надати статус скверу земельній ділянці (обліковий код 62:002:0137) орієнтовною площею 0. 8 га, що розташована між будинками по вул. Оноре де Бальзака, 4, 4-А, 6. у Деснянському районі, м. Київ; внести зміни до рішення Київської міської ради від 19.07.2005 №806/3381 «Про затвердження Програми розвитку зеленої зони м. Києва до 2010 року та концепції формування зелених насаджень в центральній частині міста», а саме: додати сквер згідно пункту 1 цього рішення до переліку скверів Подільського району, таблиця 2.

Передати на баланс КО "Київзеленбуд" виконавчого органу Київської міської ради (Київської міської державної адміністрації) земельну ділянку (обліковий код 62:002:0137), що розташована між будинками по вул. Оноре де Бальзака, 4, 4-А, 6. у Деснянському районі, м. Київ для здійснення організаційно-правових заходів щодо їх оформлення та благоустрою.

4.Стан нормативно-правової бази у даній сфері правового регулювання

Стаття 19 Земельного кодексу України, пункту 34 частини 1 статті 26 Закону України «Про місцеве самоврядування в Україні», статті 7, статей 51-53 Закону України «Про природно-заповідний фонд України».

5.Фінансово-економічне обґрунтування

Реалізація проекту рішення здійснюється в межах бюджетного фінансування КО «Київзеленбуд».

6.Прогноз соціально-економічних та інших наслідків прийняття рішення

Надання земельній ділянці (обліковий код 62:002:0137) орієнтовною площею 0.18 га, що розташована між будинками по вул. Оноре де Бальзака, 4, 4-А, 6. у Деснянському районі, м. Київ статусу скверу надасть можливість влаштувати місце для відпочинку жителям прилеглих територій та сприятиме збереженню рекреаційної привабливості міста Києва.

Депутат Київської міської ради **Ю.В. Дідовець**

ПОРІВНЯЛЬНА ТАБЛИЦЯ

до проекту рішення Київської міської ради

«Про надання статусу скверу земельній ділянці,
що розташована між будинками по вул. Оноре де Бальзака, 4, 4-А, 6.

у Деснянському районі, м. Київ.»

Чинна редакція				Запропонована редакція			
Деснянський район: сквери							
Сквери				*Сквери*			
1	Вздовж просп. Маяковського (від вул. Драйзера до вул. Сабурова)	4,86	2 ділянки	1	Вздовж просп. Маяковського (від вул. Драйзера до вул. Сабурова)	4,86	2 ділянки
2	Вздовж вул. Сабурова, 2-10	2,02		2	Вздовж вул. Сабурова, 2-10	2,02	
3	Біля лікарні швидкої допомоги	0,28		3	Біля лікарні швидкої допомоги	0,28	
4	Біля НДІ комунальної гігієни	1,95		4	Біля НДІ комунальної гігієни	1,95	
5	По вул. Мілютенка	2,74		5	По вул. Мілютенка	2,74	
6	Біля к-ру "Росія"	2,12	у т. ч. 0,78 га - кінотеатр	6	Біля к-ру "Росія"	2,12	у т. ч. 0,78 га - кінотеатр
7	На розі вулиць Драйзера і Бальзака	1,11		7	На розі вулиць Драйзера і Бальзака	1,11	
8	В сел. Биківня	0,09		8	В сел. Биківня	0,09	
				9	Біля КТЕУ	0,3	

9	Біля КТЕУ	0,3	
10	По вул. Електротехнічній, 26	0,85	
11	По вул. Жукова, 4	0,64	у т. ч. культова споруда
12	По просп. Лісовому (торговий центр)	0,49	
13	На розі вул. Братиславської і просп. Лісового	0,64	
14	По вул. Жукова, 29	0,26	
15	Біля універсаму "Фестивальний"	0,27	
16	По вул. Ніколаєва, 7	0,72	
17	По вул. Ніколаєва, 11	0,24	

10	По вул. Електротехнічній, 26	0,85	
11	По вул. Жукова, 4	0,64	у т. ч. культова споруда
12	По просп. Лісовому (торговий центр)	0,49	
13	На розі вул. Братиславської і просп. Лісового	0,64	
14	По вул. Жукова, 29	0,26	
15	Біля універсаму "Фестивальний"	0,27	
16	По вул. Ніколаєва, 7	0,72	
17	По вул. Ніколаєва, 11	0,24	
18	Між будинками по вул. Оноре де Бальзака 4, 4-А, 6.	0,014	

РОБОЧІ МАТЕРІАЛИ

Витяг з бази даних міського земельного кадастру від 28.11.2016р.

м. Київ, р-н Деснянський

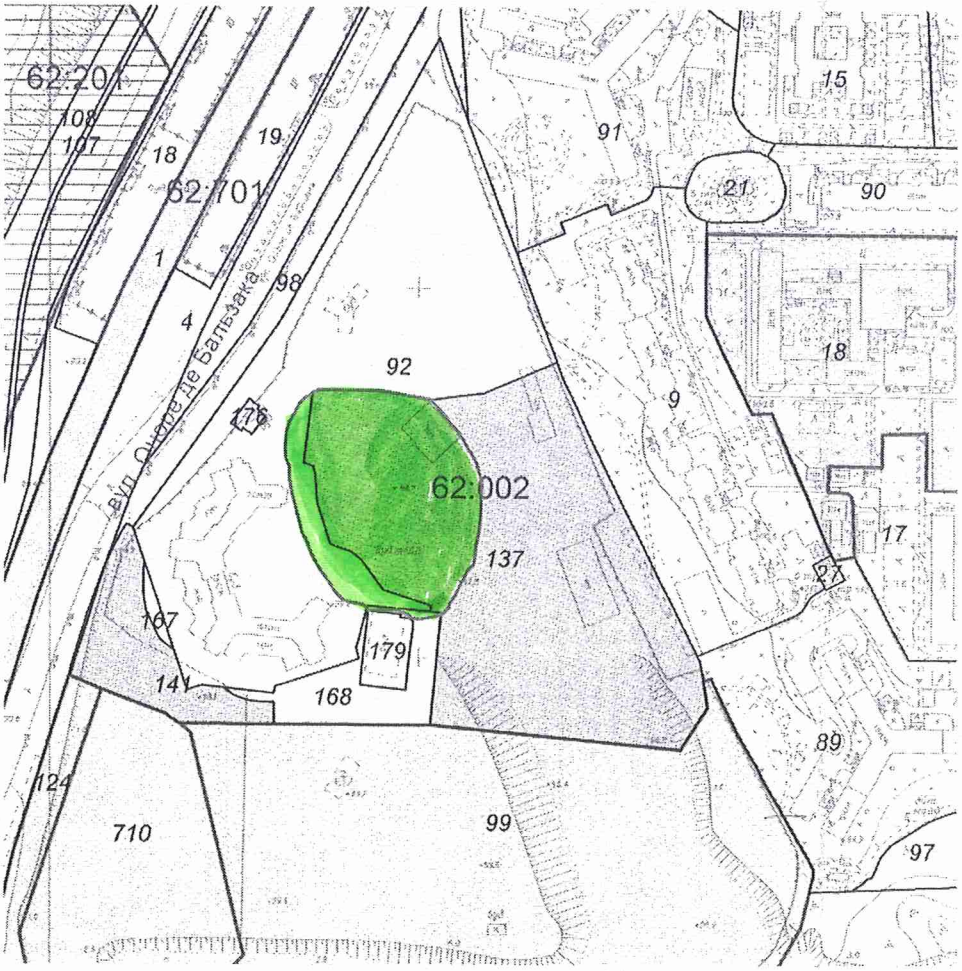

– Вільна щодо якої подається статус скверу.

Масштаб 1:4000

*Черговий план м.Києва ведеться з 1995 року

Замовлення № 20595

виготовлено КП "Київський інститут земельних відносин"

Додаток

До рішення київської міської ради

від_____№_____

План-схема земельної ділянки, якій надається статус скверу

Адреса земельної ділянки: вул. Оноре де Бальзака, 4, 4-А, 6

Площа земельної ділянки: 0.8 га

- межі земельної ділянки, визначені пунктом 1 даного рішення

Київський міський голова В.В. Кличко

70.

08/231-1553/пр
11.05.2018

КИЇВСЬКА МІСЬКА РАДА

VI СЕСІЯ VIII СКЛИКАННЯ

РІШЕННЯ

№

ПРОЕКТ

Про надання статусу скверу земельній ділянці, що розташована на просп. Правди біля будинків № 80,82 та просп. Василя Порика біля будинків № 15, 17-А, 17-Б у Подільському районі, місті Київ

Відповідно до статей 19, 186 Земельного кодексу України, Закону України «Про державну реєстрацію речових прав на нерухоме майно та їх обтяжень», пункту 34 частини першої статті 26 Закону України «Про місцеве самоврядування в Україні», Правил утримання зелених насаджень у населених пунктах України, затверджених наказом Міністерства будівництва, архітектури та житлово-комунального господарства України від 10 квітня 2006 року № 105, з метою раціонального використання і збереження зелених насаджень, Київська міська рада

ВИРІШИЛА:

1. Надати статус скверу земельній ділянці (обліковий код 91:193:0108) орієнтовною площею 0.6 га, що розташована на просп. Правди біля будинків № 80,82 та просп. Василя Порика біля будинків № 15, 17-А, 17-Б у Подільському районі, місті Київ згідно з додатком до рішення (план-схема додається).

2. Комунальному підприємству по утриманню зелених насаджень Подільського району м. Києва в установленому порядку:

2.1 Здійснити організаційно-правові заходи щодо оформлення права постійного землекористування земельною ділянкою, визначену пунктом 1 цього рішення.

2.2 У місячний термін з дня набуття чинності рішення про надання земельну ділянку у користування, вжити заходів щодо державної реєстрації права користування на земельну ділянку, що визначені пунктом 1 цього рішення.

3. Київському комунальному об'єднанню зеленого будівництва та експлуатації зелених насаджень міста «Київзеленбуд» здійснити організаційно-правові заходи щодо благоустрою земельної ділянки, що визначені пунктом 1 цього рішення.

3.1. Розглянути можливість залучення коштів меценатів для благоустрою та озеленення скверу орієнтовною площею 0.5 га, що розташована на просп. Правди біля будинків № 80,82 та просп. Василя Порика біля будинків № 15, 17-А, 17-Б у Подільському районі, місті Київ.

4. Внести зміни до Програми комплексного розвитку зеленої зони міста Києва до 2010 року та концепції формування зелених насаджень в центральній частині міста, що затверджена рішенням Київської міської ради від 19.07.2005 року №806/3381, включивши до переліку озеленених територій загального користування міста Києва, що відповідає типологічним ознакам та планувальним вимогам (таблиця №2), земельну ділянку, зазначену в пункті 1 цього рішення.

5. Виконавчому органу Київської міської ради (Київської міської державної адміністрації) вирішити в установленому порядку питання фінансування заходів, передбачених пунктами 2 та 3 цього рішення.

6. Контроль за виконанням цього рішення покласти на постійну комісію Київської міської ради з питань екологічної політики.

Київський міський голова В.Кличко

ПОДАННЯ:

Депутат Київської міської ради Ю.В. Дідовець

ПОГОДЖЕНО:

Голова постійної комісії Київради з питань екологічної політики К.В.Яловий

Секретар постійної комісії Київради з питань екологічної політики О.О.Новіков

Голова постійної комісії Київради з питань містобудування, архітектури та землекористування О.Г.Міщенко

Секретар постійної комісії Київради з питань містобудування, архітектури та землекористування І.Л.Картавий

Голова постійної комісії Київради з питань бюджету та соціально-економічного розвитку А.М. Странніков

Секретар постійної комісії Київради з питань бюджету та соціально-економічного розвитку Г.І. Ясинський

Начальник управління правового забезпечення діяльності Київради В.В.Слончак

ПОЯСНЮВАЛЬНА ЗАПИСКА
до проекту рішення Київської міської ради
«Про надання статусу скверу що розташована на просп. Правди біля будинків № 80,82 та просп. Василя Порика біля будинків № 15, 17-А, 17-Б у Подільському районі, місті Київ»

1. Обґрунтування прийняття рішення

Запропонований проект рішення має на меті благоустрій та збереження зелених насаджень на земельній ділянці (обліковий код 91:193:0108), яка має стати місцем відпочинку мешканців прилеглої території. Мешканці звернулись до депутата Київської міської ради з проханням надати зазначеній території статус скверу для її збереження від забудови та забезпечення власних прав на безпечне для життя і здоров'я навколишнє природне середовище.

2. Мета і завдання прийняття рішення

Метою і завданням даного проекту рішення є дотримання встановлених законодавством нормативи охорони зелених насаджень та збереження рекреаційної території мікрорайону, а також врахування інтересів мешканців міста Києва та облаштування скверу на земельній ділянці (обліковий код 91:193:0108) орієнтовною площею 0.5 га, що розташована на просп. Правди біля будинків № 80,82 та просп. Василя Порика біля будинків № 15, 17-А, 17-Б у Подільському районі, місті Київ.

3. Загальна характеристика і основні положення рішення

Проект рішення передбачає: надати статус скверу земельній ділянці (обліковий код 91:193:0108) орієнтовною площею 0.5 га, що розташована на просп. Правди біля будинків № 80,82 та просп. Василя Порика біля будинків № 15, 17-А, 17-Б у Подільському районі, місті Київ; внести зміни до рішення Київської міської ради від 19.07.2005 №806/3381 «Про затвердження Програми розвитку зеленої зони м. Києва до 2010 року та концепції формування зелених насаджень в центральній частині міста», а саме: додати сквер згідно пункту 1 цього рішення до переліку скверів Подільського району, таблиця 2.

Передати на баланс КО "Київзеленбуд" виконавчого органу Київської міської ради (Київської міської державної адміністрації) земельну ділянку (обліковий код 91:193:0108), що розташована на просп. Правди біля будинків № 80,82 та просп. Василя Порика біля будинків № 15, 17-А, 17-Б у Подільському районі, місті Київ для здійснення організаційно-правових заходів щодо їх оформлення та благоустрою.

4.Стан нормативно-правової бази у даній сфері правового регулювання

Стаття 19 Земельного кодексу України, пункту 34 частини 1 статті 26 Закону України «Про місцеве самоврядування в Україні», статті 7, статей 51-53 Закону України «Про природно-заповідний фонд України».

5.Фінансово-економічне обґрунтування

Реалізація проекту рішення здійснюється в межах бюджетного фінансування КО «Київзеленбуд».

6.Прогноз соціально-економічних та інших наслідків прийняття рішення

Надання земельній ділянці (обліковий код 91:193:0108) орієнтовною площею 0.5 га, що розташована на просп. Правди біля будинків № 80,82 та просп. Василя Порика біля будинків № 15, 17-А, 17-Б у Подільському районі, місті Київ статусу скверу надасть можливість влаштувати місце для відпочинку жителям прилеглих територій та сприятиме збереженню рекреаційної привабливості міста Києва.

Депутат Київської міської ради **Ю.В. Дідовець**

РОБОЧІ МАТЕРІАЛИ

Витяг з бази даних міського земельного кадастру від 05.03.2018р.

м. Київ, р-н Подільський

– Ділянка щодо якої надається статус скверу.

Масштаб 1:2000

**Черговий план м.Києва ведеться з 1995 року*

Замовлення № 3643

виготовлено КП "Київський інститут земельних відносин"

ПОРІВНЯЛЬНА ТАБЛИЦЯ

до проекту рішення Київської міської ради

Про надання статусу скверу земельній ділянці,
що розташована на просп. Правди біля будинків № 80,82 та

просп. Василя Порика біля будинків № 15, 17-А, 17-Б у Подільському районі, місті Київ

Чинна редакція			Запропонована редакція		
Подільський район: сквери					
Сквери			*Сквери*		
1	На Петрівці	0,86	1	На Петрівці	0,86
2	На вул. Захарівській	0,37	2	На вул. Захарівській	0,37
3	По вул. Фрунзе, 99	0,84	3	По вул. Фрунзе, 99	0,84
4	По вул. Фрунзе, 123-125	0,24	4	По вул. Фрунзе, 123-125	0,24
5	N 1 на Контрактовій площі	0,6	5	N 1 на Контрактовій площі	0,6
6	N 2 на Контрактовій площі	0,67	6	N 2 на Контрактовій площі	0,67
19	N 3 на Контрактовій площі	0,34	19	N 3 на Контрактовій площі	0,34
20	Біля будинку Петра І	0,04	20	Біля будинку	0,04

21	На вул. Почайнинській	0,79	
22	На Андріївській гірці	0,09	
23	По вул. Сагайдачного	0,05	
24	По вул. Сошенка	0,08	
25	По вул. Галицькій	0,27	
26	Біля к-ру "Вітерець"	1,87	
27	По Андріївському узвозу	0,1	3 ділянки
28	По вул. Вишгородській, 27	0,52	
29	Біля к-ру "Жовтень"	0,44	
30	Вул. Світлицького	0,5	
31	На площі Червона Пресня	0,89	
32	Біля Покровської церкви по вул. Мостицькій	1,36	
33	На Інтернаціональній площі	1,11	у т. ч. культова споруда
34	На Поштовій площі	0,15	
35	На площі Т. Шевченка	0,35	

	Петра І		
21	На вул. Почайнинській	0,79	
22	На Андріївській гірці	0,09	
23	По вул. Сагайдачного	0,05	
24	По вул. Сошенка	0,08	
25	По вул. Галицькій	0,27	
26	Біля к-ру "Вітерець"	1,87	
27	По Андріївському узвозу	0,1	3 ділянки
28	По вул. Вишгородській, 27	0,52	
29	Біля к-ру "Жовтень"	0,44	
30	Вул. Світлицького	0,5	
31	На площі Червона Пресня	0,89	
32	Біля Покровської церкви по вул. Мостицькій	1,36	
33	На Інтернаціональній площі	1,11	у т. ч. культова споруда
34	На Поштовій площі	0,15	
35	На площі Т.	0,35	

36	Біля Флорівського монастиря	0,08	
37	На Уздихальниці	0,1	
38	По вул. Вишгородській	1,27	у т. ч. - МакДональдс
39	Гора Старокиївська (Пейзажна алея)	2,74	
40	По вул. Фрунзе, 124	0,56	
41	На схилах вздовж вул. Нижньоюрківської	5,24	
42	По пров. Полковому	0,21	

	Шевченка		
36	Біля Флорівського монастиря	0,08	
37	На Уздихальниці	0,1	
38	По вул. Вишгородській	1,27	у т. ч. - МакДональдс
39	Гора Старокиївська (Пейзажна алея)	2,74	
40	По вул. Фрунзе, 124	0,56	
41	На схилах вздовж вул. Нижньоюрківської	5,24	
42	По пров. Полковому	0,21	
43	На просп. Правди біля будинків № 80,82 та просп. Василя Порика біля будинків № 15, 17-А, 17-Б	0.08	

Додаток

До рішення київської міської ради

від_____№_____

План-схема земельної ділянки, якій надається статус скверу

Адреса земельної ділянки: пр. Правди 80,82 та пр. Василя Порика 15, 17-А, 17-Б

Площа земельної ділянки: 0.5 га

- межі земельної ділянки, визначені пунктом 1 даного рішення

Київський міський голова В.В. Кличко

71.

03/231-1554/ПР
11.05.2018

КИЇВСЬКА МІСЬКА РАДА

VI СЕСІЯ VIII СКЛИКАННЯ

РІШЕННЯ

№

ПРОЕКТ

Про надання статусу скверу земельній ділянці, що розташована між будинками на просп. Георгія Гонгадзе, 20-Г, 20-Ж, 20-З, 32-Б у Подільському районі, місті Київ

Відповідно до статей 19, 186 Земельного кодексу України, Закону України «Про державну реєстрацію речових прав на нерухоме майно та їх обтяжень», пункту 34 частини першої статті 26 Закону України «Про місцеве самоврядування в Україні», Правил утримання зелених насаджень у населених пунктах України, затверджених наказом Міністерства будівництва, архітектури та житлово-комунального господарства України від 10 квітня 2006 року № 105, з метою раціонального використання і збереження зелених насаджень, Київська міська рада

ВИРІШИЛА:

1. Надати статус скверу земельній ділянці (обліковий код 91:193:0116) орієнтовною площею 0.4 га, що розташована між будинками на просп. Георгія Гонгадзе, 20-Г, 20-Ж, 20-З, 32-Б у Подільському районі, місті Київ згідно з додатком до рішення (план-схема додається).

2. Комунальному підприємству по утриманню зелених насаджень Подільського району м. Києва в установленому порядку:

2.1 Здійснити організаційно-правові заходи щодо оформлення права постійного землекористування земельною ділянкою, визначену пунктом 1 цього рішення.

2.2 У місячний термін з дня набуття чинності рішення про надання земельну ділянку у користування, вжити заходів щодо державної реєстрації права користування на земельну ділянку, що визначені пунктом 1 цього рішення.

3. Київському комунальному об'єднанню зеленого будівництва та експлуатації зелених насаджень міста «Київзеленбуд» здійснити організаційно-правові заходи щодо благоустрою земельної ділянки, що визначені пунктом 1 цього рішення.

3.1. Розглянути можливість залучення коштів меценатів для благоустрою та озеленення скверу орієнтовною площею 0.4 га, що розташована між будинками на просп. Георгія Гонгадзе, 20-Г, 20-Ж, 20-З, 32-Б у Подільському районі, місті Київ.

4. Внести зміни до Програми комплексного розвитку зеленої зони міста Києва до 2010 року та концепції формування зелених насаджень в центральній частині міста, що затверджена рішенням Київської міської ради від 19.07.2005 року №806/3381, включивши до переліку озеленених територій загального користування міста Києва, що відповідає типологічним ознакам та планувальним вимогам (таблиця №2), земельну ділянку, зазначену в пункті 1 цього рішення.

5. Виконавчому органу Київської міської ради (Київської міської державної адміністрації) вирішити в установленому порядку питання фінансування заходів, передбачених пунктами 2 та 3 цього рішення.

6. Контроль за виконанням цього рішення покласти на постійну комісію Київської міської ради з питань екологічної політики.

Київський міський голова В.Кличко

ПОДАННЯ:

Депутат Київської міської ради Ю.В. Дідовець

ПОГОДЖЕНО:

Голова постійної комісії Київради з питань екологічної політики К.В.Яловий

Секретар постійної комісії Київради з питань екологічної політики О.О.Новіков

Голова постійної комісії Київради з питань містобудування, архітектури та землекористування О.Г.Міщенко

Секретар постійної комісії Київради з питань містобудування, архітектури та землекористування І.Л.Картавий

Голова постійної комісії Київради з питань бюджету та соціально-економічного розвитку А.М. Странніков

Секретар постійної комісії Київради з питань бюджету та соціально-економічного розвитку Г.І. Ясинський

Начальник управління правового забезпечення діяльності Київради В.В.Слончак

ПОЯСНЮВАЛЬНА ЗАПИСКА
до проекту рішення Київської міської ради
«Про надання статусу скверу земельній ділянці що розташована між будинками на просп. Георгія Гонгадзе, 20-Г, 20-Ж, 20-З, 32-Б у Подільському районі, місті Київ»

1. Обґрунтування прийняття рішення

Запропонований проект рішення має на меті благоустрій та збереження зелених насаджень на земельній ділянці (обліковий код 91:193:0116), яка має стати місцем відпочинку мешканців прилеглої території. Мешканці звернулись до депутата Київської міської ради з проханням надати зазначеній території статус скверу для її збереження від забудови та забезпечення власних прав на безпечне для життя і здоров'я навколишнє природне середовище.

2. Мета і завдання прийняття рішення

Метою і завданням даного проекту рішення є дотримання встановлених законодавством нормативи охорони зелених насаджень та збереження рекреаційної території мікрорайону, а також врахування інтересів мешканців міста Києва та облаштування скверу на земельній ділянці (обліковий код 91:193:0116) орієнтовною площею 0.4 га, що розташована між будинками на просп. Георгія Гонгадзе, 20-Г, 20-Ж, 20-З, 32-Б у Подільському районі, місті Київ.

3. Загальна характеристика і основні положення рішення

Проект рішення передбачає: надати статус скверу земельній ділянці (обліковий код 91:193:0116) орієнтовною площею 0.4 га, що розташована між будинками на просп. Георгія Гонгадзе, 20-Г, 20-Ж, 20-З, 32-Б у Подільському районі, місті Київ; внести зміни до рішення Київської міської ради від 19.07.2005 №806/3381 «Про затвердження Програми розвитку зеленої зони м. Києва до 2010 року та концепції формування зелених насаджень в центральній частині міста», а саме: додати сквер згідно пункту 1 цього рішення до переліку скверів Подільського району, таблиця 2.

Передати на баланс КО "Київзеленбуд" виконавчого органу Київської міської ради (Київської міської державної адміністрації) земельну (обліковий код 91:193:0116) орієнтовною площею 0.4 га, що розташована між будинками на просп. Георгія Гонгадзе, 20-Г, 20-Ж, 20-З, 32-Б у Подільському районі, місті Київ для здійснення організаційно-правових заходів щодо їх оформлення та благоустрою.

4.Стан нормативно-правової бази у даній сфері правового регулювання

Стаття 19 Земельного кодексу України, пункту 34 частини 1 статті 26 Закону України «Про місцеве самоврядування в Україні», статті 7, статей 51-53 Закону України «Про природно-заповідний фонд України».

5.Фінансово-економічне обґрунтування

Реалізація проекту рішення здійснюється в межах бюджетного фінансування КО «Київзеленбуд».

6.Прогноз соціально-економічних та інших наслідків прийняття рішення

Надання земельній ділянці (обліковий код 91:193:0116) орієнтовною площею 0.4 га, що розташована між будинками на просп. Георгія Гонгадзе, 20-Г, 20-Ж, 20-З, 32-Б у Подільському районі, місті Київ статусу скверу надасть можливість влаштувати місце для відпочинку жителям прилеглих територій та сприятиме збереженню рекреаційної привабливості міста Києва.

Депутат Київської міської ради **Ю.В. Дідовець**

РОБОЧІ МАТЕРІАЛИ

Витяг з бази даних міського земельного кадастру від 05.03.2018р.

м. Київ, р-н Подільський

– Ділянка щодо якої надається статус скверу

Масштаб 1:2000

**Черговий план м.Києва ведеться з 1995 року*

Замовлення № 3615

виготовлено КП "Київський інститут земельних відносин"

ПОРІВНЯЛЬНА ТАБЛИЦЯ

до проекту рішення Київської міської ради

«Про надання статусу скверу земельній ділянці,
що розташована **між будинками на просп. Георгія Гонгадзе, 20-Г, 20-Ж, 20-З, 32-Б**
у Подільському районі, м. Київ.»

Чинна редакція			Запропонована редакція		
Подільський район: сквери					
Сквери			*Сквери*		
1	На Петрівці	0,86	1	На Петрівці	0,86
2	На вул. Захарівській	0,37	2	На вул. Захарівській	0,37
3	По вул. Фрунзе, 99	0,84	3	По вул. Фрунзе, 99	0,84
4	По вул. Фрунзе, 123-125	0,24	4	По вул. Фрунзе, 123-125	0,24
5	N 1 на Контрактовій площі	0,6	5	N 1 на Контрактовій площі	0,6
6	N 2 на Контрактовій площі	0,67	6	N 2 на Контрактовій площі	0,67
19	N 3 на Контрактовій площі	0,34	19	N 3 на Контрактовій площі	0,34
20	Біля будинку Петра І	0,04	20	Біля будинку	0,04

21	На вул. Почайнинській	0,79	
22	На Андріївській гірці	0,09	
23	По вул. Сагайдачного	0,05	
24	По вул. Сошенка	0,08	
25	По вул. Галицькій	0,27	
26	Біля к-ру "Вітерець"	1,87	
27	По Андріївському узвозу	0,1	3 ділянки
28	По вул. Вишгородській, 27	0,52	
29	Біля к-ру "Жовтень"	0,44	
30	Вул. Світлицького	0,5	
31	На площі Червона Пресня	0,89	
32	Біля Покровської церкви по вул. Мостицькій	1,36	
33	На Інтернаціональній площі	1,11	у т. ч. культова споруда
34	На Поштовій площі	0,15	
35	На площі Т. Шевченка	0,35	

	Петра І		
21	На вул. Почайнинській	0,79	
22	На Андріївській гірці	0,09	
23	По вул. Сагайдачного	0,05	
24	По вул. Сошенка	0,08	
25	По вул. Галицькій	0,27	
26	Біля к-ру "Вітерець"	1,87	
27	По Андріївському узвозу	0,1	3 ділянки
28	По вул. Вишгородській, 27	0,52	
29	Біля к-ру "Жовтень"	0,44	
30	Вул. Світлицького	0,5	
31	На площі Червона Пресня	0,89	
32	Біля Покровської церкви по вул. Мостицькій	1,36	
33	На Інтернаціональній площі	1,11	у т. ч. культова споруда
34	На Поштовій площі	0,15	
35	На площі Т.	0,35	

36	Біля Флорівського монастиря	0,08	
37	На Уздихальниці	0,1	
38	По вул. Вишгородській	1,27	у т. ч. - МакДональдс
39	Гора Старокиївська (Пейзажна алея)	2,74	
40	По вул. Фрунзе, 124	0,56	
41	На схилах вздовж вул. Нижньоюрківської	5,24	
42	По пров. Полковому	0,21	

	Шевченка		
36	Біля Флорівського монастиря	0,08	
37	На Уздихальниці	0,1	
38	По вул. Вишгородській	1,27	у т. ч. - МакДональдс
39	Гора Старокиївська (Пейзажна алея)	2,74	
40	По вул. Фрунзе, 124	0,56	
41	На схилах вздовж вул. Нижньоюрківської	5,24	
42	По пров. Полковому	0,21	
43	**між будинками на просп. Георгія Гонгадзе, 20-Г, 20-Ж, 20-З, 32-Б**	0.4	

Додаток

До рішення київської міської ради

від_____№_____

План-схема земельної ділянки, якій надається статус скверу

Адреса земельної ділянки: Георгія Гонгадзе, 20-Г, 20-Ж, 20-З, 32-Б

Площа земельної ділянки: 0.4 га

- межі земельної ділянки, визначені пунктом 1 даного рішення

Київський міський голова В.В. Кличко

72.

08/231-1555/пр
11.05.2018

КИЇВСЬКА МІСЬКА РАДА

VI СЕСІЯ VIII СКЛИКАННЯ

РІШЕННЯ

№

ПРОЕКТ

Про надання статусу скверу земельній ділянці, що розташована між будинками на просп. Георгія Гонгадзе, 32-В та просп. Георгія Гонгадзе, 32 у Подільському районі, місті Київ

Відповідно до статей 19, 186 Земельного кодексу України, Закону України «Про державну реєстрацію речових прав на нерухоме майно та їх обтяжень», пункту 34 частини першої статті 26 Закону України «Про місцеве самоврядування в Україні», Правил утримання зелених насаджень у населених пунктах України, затверджених наказом Міністерства будівництва, архітектури та житлово-комунального господарства України від 10 квітня 2006 року № 105, з метою раціонального використання і збереження зелених насаджень, Київська міська рада

ВИРІШИЛА:

1. Надати статус скверу земельній ділянці (обліковий код 91:193:0116) орієнтовною площею 0.05 га, що розташована між будинками на просп. Георгія Гонгадзе, 32-В та просп. Георгія Гонгадзе, 32 у Подільському районі, місті Київ згідно з додатком до рішення (план-схема додається).

2. Комунальному підприємству по утриманню зелених насаджень Подільського району м. Києва в установленому порядку:

2.1 Здійснити організаційно-правові заходи щодо оформлення права постійного землекористування земельною ділянкою, визначену пунктом 1 цього рішення.

2.2 У місячний термін з дня набуття чинності рішення про надання земельну ділянку у користування, вжити заходів щодо державної реєстрації права користування на земельну ділянку, що визначені пунктом 1 цього рішення.

3. Київському комунальному об'єднанню зеленого будівництва та експлуатації зелених насаджень міста «Київзеленбуд» здійснити організаційно-правові заходи щодо благоустрою земельної ділянки, що визначені пунктом 1 цього рішення.

3.1. Розглянути можливість залучення коштів меценатів для благоустрою та озеленення скверу орієнтовною площею 0.05 га, що розташована між будинками на просп. Георгія Гонгадзе, 32-В та просп. Георгія Гонгадзе, 32 у Подільському районі, місті Київ.

4. Внести зміни до Програми комплексного розвитку зеленої зони міста Києва до 2010 року та концепції формування зелених насаджень в центральній частині міста, що затверджена рішенням Київської міської ради від 19.07.2005 року №806/3381, включивши до переліку озеленених територій загального користування міста Києва, що відповідає типологічним ознакам та планувальним вимогам (таблиця №2), земельну ділянку, зазначену в пункті 1 цього рішення.

5. Виконавчому органу Київської міської ради (Київської міської державної адміністрації) вирішити в установленому порядку питання фінансування заходів, передбачених пунктами 2 та 3 цього рішення.

6. Контроль за виконанням цього рішення покласти на постійну комісію Київської міської ради з питань екологічної політики.

Київський міський голова В.Кличко

ПОДАННЯ:

Депутат Київської міської ради Ю.В. Дідовець

ПОГОДЖЕНО:

Голова постійної комісії Київради з питань екологічної політики К.В.Яловий

Секретар постійної комісії Київради з питань екологічної політики О.О.Новіков

Голова постійної комісії Київради з питань містобудування, архітектури та землекористування О.Г.Міщенко

Секретар постійної комісії Київради з питань містобудування, архітектури та землекористування І.Л.Картавий

Голова постійної комісії Київради з питань бюджету та соціально-економічного розвитку А.М. Странніков

Секретар постійної комісії Київради з питань бюджету та соціально-економічного розвитку Г.І. Ясинський

Начальник управління правового забезпечення діяльності Київради В.В.Слончак

ПОРІВНЯЛЬНА ТАБЛИЦЯ

до проекту рішення Київської міської ради

Про надання статусу скверу земельній ділянці,
що розташована між будинками на просп. Георгія Гонгадзе,

32-В та просп. Георгія Гонгадзе, 32 у Подільському районі, м. Київ.

Чинна редакція			Запропонована редакція		
Подільський район: сквери					
Сквери			*Сквери*		
1	На Петрівці	0,86	1	На Петрівці	0,86
2	На вул. Захарівській	0,37	2	На вул. Захарівській	0,37
3	По вул. Фрунзе, 99	0,84	3	По вул. Фрунзе, 99	0,84
4	По вул. Фрунзе, 123-125	0,24	4	По вул. Фрунзе, 123-125	0,24
5	N 1 на Контрактовій площі	0,6	5	N 1 на Контрактовій площі	0,6
6	N 2 на Контрактовій площі	0,67	6	N 2 на Контрактовій площі	0,67
19	N 3 на Контрактовій площі	0,34	19	N 3 на Контрактовій площі	0,34
20	Біля будинку Петра І	0,04	20	Біля будинку	0,04

21	На вул. Почайнинській	0,79	
22	На Андріївській гірці	0,09	
23	По вул. Сагайдачного	0,05	
24	По вул. Сошенка	0,08	
25	По вул. Галицькій	0,27	
26	Біля к-ру "Вітерець"	1,87	
27	По Андріївському узвозу	0,1	3 ділянки
28	По вул. Вишгородській, 27	0,52	
29	Біля к-ру "Жовтень"	0,44	
30	Вул. Світлицького	0,5	
31	На площі Червона Пресня	0,89	
32	Біля Покровської церкви по вул. Мостицькій	1,36	
33	На Інтернаціональній площі	1,11	у т. ч. культова споруда
34	На Поштовій площі	0,15	
35	На площі Т. Шевченка	0,35	

	Петра І		
21	На вул. Почайнинській	0,79	
22	На Андріївській гірці	0,09	
23	По вул. Сагайдачного	0,05	
24	По вул. Сошенка	0,08	
25	По вул. Галицькій	0,27	
26	Біля к-ру "Вітерець"	1,87	
27	По Андріївському узвозу	0,1	3 ділянки
28	По вул. Вишгородській, 27	0,52	
29	Біля к-ру "Жовтень"	0,44	
30	Вул. Світлицького	0,5	
31	На площі Червона Пресня	0,89	
32	Біля Покровської церкви по вул. Мостицькій	1,36	
33	На Інтернаціональній площі	1,11	у т. ч. культова споруда
34	На Поштовій площі	0,15	
35	На площі Т.	0,35	

36	Біля Флорівського монастиря	0,08	
37	На Уздихальниці	0,1	
38	По вул. Вишгородській	1,27	у т. ч. - МакДональдс
39	Гора Старокиївська (Пейзажна алея)	2,74	
40	По вул. Фрунзе, 124	0,56	
41	На схилах вздовж вул. Нижньоюрківської	5,24	
42	По пров. Полковому	0,21	

	Шевченка		
36	Біля Флорівського монастиря	0,08	
37	На Уздихальниці	0,1	
38	По вул. Вишгородській	1,27	у т. ч. - МакДональдс
39	Гора Старокиївська (Пейзажна алея)	2,74	
40	По вул. Фрунзе, 124	0,56	
41	На схилах вздовж вул. Нижньоюрківської	5,24	
42	По пров. Полковому	0,21	
43	між будинками на просп. Георгія Гонгадзе, 32-В та просп. Георгія Гонгадзе, 32	0.05	

Додаток

До рішення київської міської ради

від_____№_____

План-схема земельної ділянки, якій надається статус скверу

Адреса земельної ділянки: вул. Гонгадзе 30,32-В

Площа земельної ділянки: 0.05 га

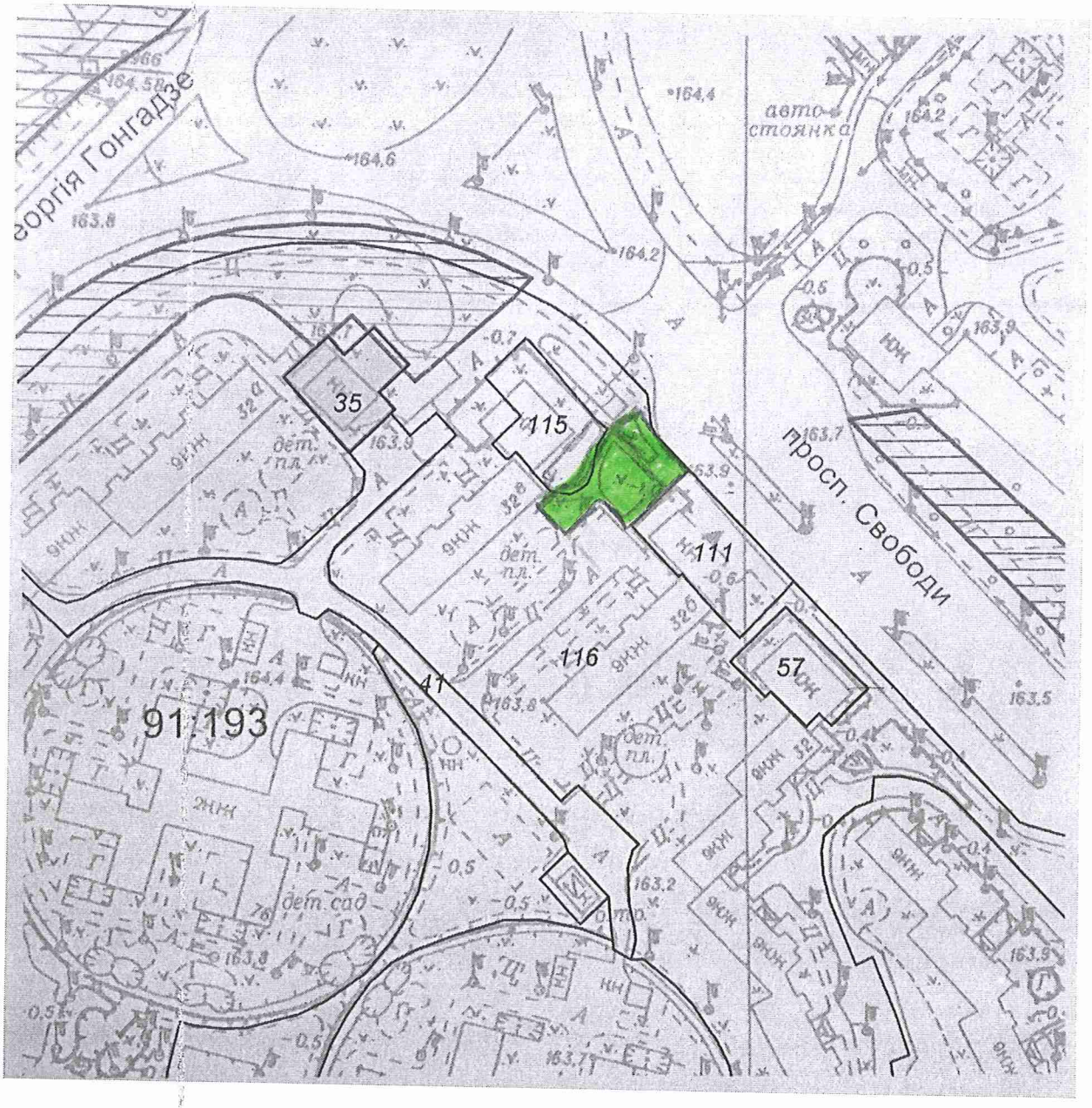

- межі земельної ділянки, визначені пунктом 1 даного рішення

Київський міський голова В.В. Кличко

ПОЯСНЮВАЛЬНА ЗАПИСКА
до проекту рішення Київської міської ради
«Про надання статусу скверу земельній ділянці що розташована між будинками на просп. Георгія Гонгадзе, 32-В та просп. Георгія Гонгадзе, 32 у Подільському районі, місті Київ»

1. Обґрунтування прийняття рішення

Запропонований проект рішення має на меті благоустрій та збереження зелених насаджень на земельній ділянці (обліковий код 91:193:0116), яка має стати місцем відпочинку мешканців прилеглої території. Мешканці звернулись до депутата Київської міської ради з проханням надати зазначеній території статус скверу для її збереження від забудови та забезпечення власних прав на безпечне для життя і здоров'я навколишнє природне середовище.

2. Мета і завдання прийняття рішення

Метою і завданням даного проекту рішення є дотримання встановлених законодавством нормативи охорони зелених насаджень та збереження рекреаційної території мікрорайону, а також врахування інтересів мешканців міста Києва та облаштування скверу на земельній ділянці (обліковий код 91:193:0116) орієнтовною площею 0.05 га, що розташована між будинками на просп. Георгія Гонгадзе, 32-В та просп. Георгія Гонгадзе, 32 у Подільському районі, місті Київ.

3. Загальна характеристика і основні положення рішення

Проект рішення передбачає: надати статус скверу земельній ділянці (обліковий код 91:193:0116) орієнтовною площею 0.05 га, що розташована між будинками на просп. Георгія Гонгадзе, 32-В та просп. Георгія Гонгадзе, 32 у Подільському районі, місті Київ; внести зміни до рішення Київської міської ради від 19.07.2005 №806/3381 «Про затвердження Програми розвитку зеленої зони м. Києва до 2010 року та концепції формування зелених насаджень в центральній частині міста», а саме: додати сквер згідно пункту 1 цього рішення до переліку скверів Подільського району, таблиця 2.

Передати на баланс КО "Київзеленбуд" виконавчого органу Київської міської ради (Київської міської державної адміністрації) земельну ділянку (обліковий код 91:193:0116), що розташована між будинками на просп. Георгія Гонгадзе, 32-В та просп. Георгія Гонгадзе, 32 у Подільському районі, місті Київ.. для здійснення організаційно-правових заходів щодо їх оформлення та благоустрою.

4.Стан нормативно-правової бази у даній сфері правового регулювання

Стаття 19 Земельного кодексу України, пункту 34 частини 1 статті 26 Закону України «Про місцеве самоврядування в Україні», статті 7, статей 51-53 Закону України «Про природно-заповідний фонд України».

5.Фінансово-економічне обґрунтування

Реалізація проекту рішення здійснюється в межах бюджетного фінансування КО «Київзеленбуд».

6.Прогноз соціально-економічних та інших наслідків прийняття рішення

Надання земельній ділянці (обліковий код 91:193:0116) орієнтовною площею 0.05 га, що розташована між будинками на просп. Георгія Гонгадзе, 32-В та просп. Георгія Гонгадзе, 32 у Подільському районі, місті Київ статусу скверу надасть можливість влаштувати місце для відпочинку жителям прилеглих територій та сприятиме збереженню рекреаційної привабливості міста Києва.

Депутат Київської міської ради **Ю.В. Дідовець**

РОБОЧІ МАТЕРІАЛИ

Витяг з бази даних міського земельного кадастру від 05.03.2018р.

м. Київ, р-н Подільський

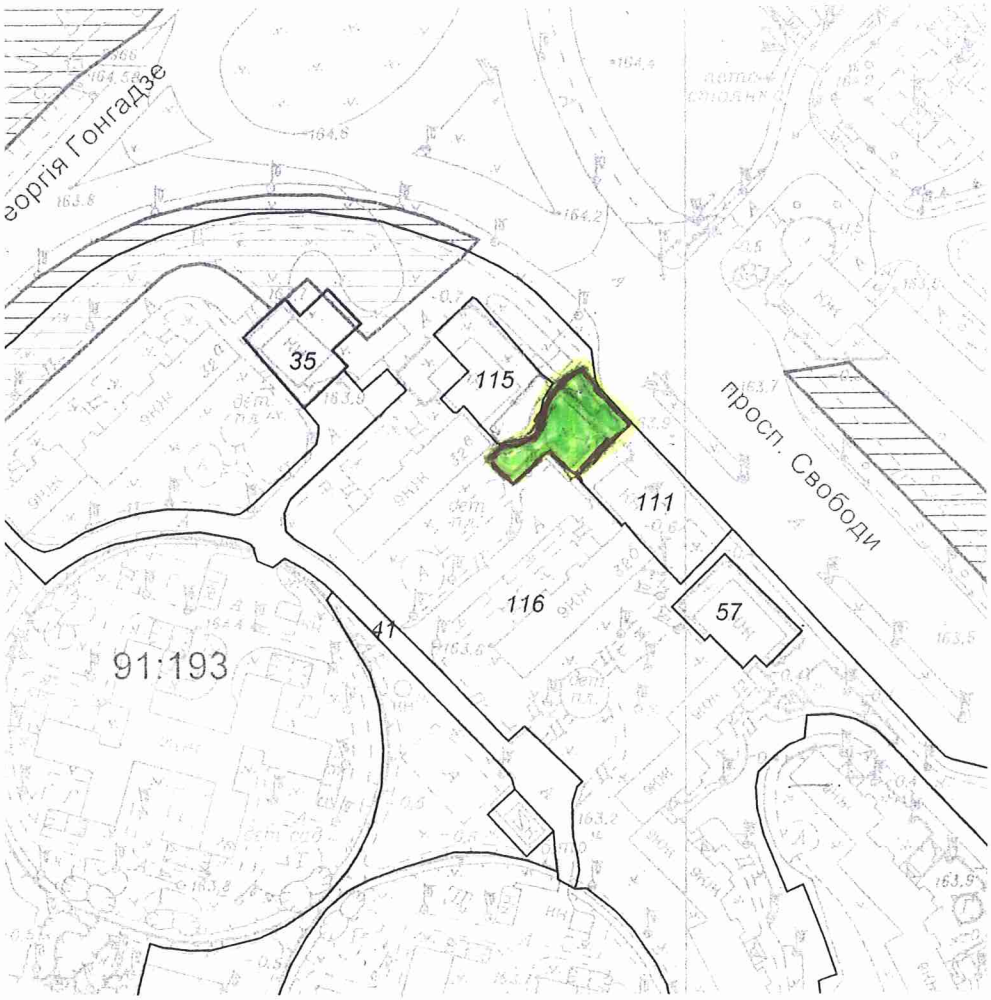

– Ділянка щодо якої надається статус скверу

Масштаб 1:2000

**Черговий план м.Києва ведеться з 1995 року*

Замовлення № 3614

виготовлено КП "Київський інститут земельних відносин"

73.

08/231-1556/пр
11.05.2018

КИЇВСЬКА МІСЬКА РАДА

VI СЕСІЯ VIII СКЛИКАННЯ

РІШЕННЯ

_____№_____

ПРОЕКТ

Про надання статусу скверу земельній ділянці, що розташована на вулиці Замковецькій, 5-в (кадастровий №8000000000:85:219:0303 у Подільському районі міста Києва

Відповідно до статей 19, 186 Земельного кодексу України, Закону України «Про державну реєстрацію речових прав на нерухоме майно та їх обтяжень», пункту 34 частини першої статті 26 Закону України «Про місцеве самоврядування в Україні», Правил утримання зелених насаджень у населених пунктах України, затверджених наказом Міністерства будівництва, архітектури та житлово-комунального господарства України від 10 квітня 2006 року № 105, з метою раціонального використання і збереження зелених насаджень, Київська міська рада

ВИРІШИЛА:

1. Надати статус скверу земельній ділянці (№8000000000:85:219:0303) орієнтовною площею 0.03 га, що розташована на вулиці Замковецькій, 5-в, в місті Київ згідно з додатком до рішення (план-схема додається).

2. Комунальному підприємству по утриманню зелених насаджень Подільського району м. Києва в установленому порядку:

2.1 Здійснити організаційно-правові заходи щодо оформлення права постійного землекористування земельною ділянкою, визначену пунктом 1 цього рішення.

2.2 У місячний термін з дня набуття чинності рішення про надання земельну ділянку у користування, вжити заходів щодо державної реєстрації права користування на земельну ділянку, що визначені пунктом 1 цього рішення.

3. Київському комунальному об'єднанню зеленого будівництва та експлуатації зелених насаджень міста «Київзеленбуд» здійснити організаційно-правові заходи щодо благоустрою земельної ділянки, що визначені пунктом 1 цього рішення.

3.1. Розглянути можливість залучення коштів меценатів для благоустрою та озеленення скверу орієнтовною площею 0.03 га, що розташована на вулиці Замковецькій, 5-в, в Подільському районі м. Києва.

4. Внести зміни до Програми комплексного розвитку зеленої зони міста Києва до 2010 року та концепції формування зелених насаджень в центральній частині міста, що затверджена рішенням Київської міської ради від 19.07.2005 року №806/3381, включивши до переліку озеленених територій загального користування міста Києва, що відповідає типологічним ознакам та планувальним вимогам (таблиця №2), земельну ділянку, зазначену в пункті 1 цього рішення.

5. Виконавчому органу Київської міської ради (Київської міської державної адміністрації) вирішити в установленому порядку питання фінансування заходів, передбачених пунктами 2 та 3 цього рішення.

6. Контроль за виконанням цього рішення покласти на постійну комісію Київської міської ради з питань екологічної політики.

Київський міський голова В.Кличко

ПОДАННЯ:

Депутат Київської міської ради Ю.В. Дідовець

ПОГОДЖЕНО:

Голова постійної комісії Київради з питань екологічної політики К.В.Яловий

Секретар постійної комісії Київради з питань екологічної політики О.О.Новіков

Голова постійної комісії Київради з питань містобудування, архітектури та землекористування О.Г.Міщенко

Секретар постійної комісії Київради з питань містобудування, архітектури та землекористування І.Л.Картавий

Голова постійної комісії Київради з питань бюджету та соціально-економічного розвитку А.М. Странніков

Секретар постійної комісії Київради з питань бюджету та соціально-економічного розвитку Г.І. Ясинський

Начальник управління правового забезпечення діяльності Київради В.В.Слончак

ПОРІВНЯЛЬНА ТАБЛИЦЯ

до проекту рішення Київської міської ради

Про надання статусу скверу земельній ділянці, що розташована на вулиці Замковецькій, 5-в (кадастровий №8000000000:85:219:0303 у Подільському районі міста Києва)

Чинна редакція			Запропонована редакція		
Подільський район: сквери					
Сквери			*Сквери*		
1	На Петрівці	0,86	1	На Петрівці	0,86
2	На вул. Захарівській	0,37	2	На вул. Захарівській	0,37
3	По вул. Фрунзе, 99	0,84	3	По вул. Фрунзе, 99	0,84
4	По вул. Фрунзе, 123-125	0,24	4	По вул. Фрунзе, 123-125	0,24
5	N 1 на Контрактовій площі	0,6	5	N 1 на Контрактовій площі	0,6
6	N 2 на Контрактовій площі	0,67	6	N 2 на Контрактовій площі	0,67
19	N 3 на Контрактовій площі	0,34	19	N 3 на Контрактовій площі	0,34
20	Біля будинку Петра І	0,04	20	Біля будинку	0,04

21	На вул. Почайнинській	0,79	
22	На Андріївській гірці	0,09	
23	По вул. Сагайдачного	0,05	
24	По вул. Сошенка	0,08	
25	По вул. Галицькій	0,27	
26	Біля к-ру "Вітерець"	1,87	
27	По Андріївському узвозу	0,1	3 ділянки
28	По вул. Вишгородській, 27	0,52	
29	Біля к-ру "Жовтень"	0,44	
30	Вул. Світлицького	0,5	
31	На площі Червона Пресня	0,89	
32	Біля Покровської церкви по вул. Мостицькій	1,36	
33	На Інтернаціональній площі	1,11	у т. ч. культова споруда
34	На Поштовій площі	0,15	
35	На площі Т. Шевченка	0,35	

	Петра І		
21	На вул. Почайнинській	0,79	
22	На Андріївській гірці	0,09	
23	По вул. Сагайдачного	0,05	
24	По вул. Сошенка	0,08	
25	По вул. Галицькій	0,27	
26	Біля к-ру "Вітерець"	1,87	
27	По Андріївському узвозу	0,1	3 ділянки
28	По вул. Вишгородській, 27	0,52	
29	Біля к-ру "Жовтень"	0,44	
30	Вул. Світлицького	0,5	
31	На площі Червона Пресня	0,89	
32	Біля Покровської церкви по вул. Мостицькій	1,36	
33	На Інтернаціональній площі	1,11	у т. ч. культова споруда
34	На Поштовій площі	0,15	
35	На площі Т.	0,35	

36	Біля Флорівського монастиря	0,08	
37	На Уздихальниці	0,1	
38	По вул. Вишгородській	1,27	у т. ч. - МакДональдс
39	Гора Старокиївська (Пейзажна алея)	2,74	
40	По вул. Фрунзе, 124	0,56	
41	На схилах вздовж вул. Нижньоюрківської	5,24	
42	По пров. Полковому	0,21	

	Шевченка		
36	Біля Флорівського монастиря	0,08	
37	На Уздихальниці	0,1	
38	По вул. Вишгородській	1,27	у т. ч. - МакДональдс
39	Гора Старокиївська (Пейзажна алея)	2,74	
40	По вул. Фрунзе, 124	0,56	
41	На схилах вздовж вул. Нижньоюрківської	5,24	
42	По пров. Полковому	0,21	
43	на вул. Замковецькій 5-в	0.03	

ПОЯСНЮВАЛЬНА ЗАПИСКА
до проекту рішення Київської міської ради
«Про надання статусу скверу земельній ділянці, що розташована на вулиці Замковецькій, 5-в (кадастровий№8000000000:85:219:0303 у Подільському районі міста Києва»

1. Обґрунтування прийняття рішення

Запропонований проект рішення має на меті благоустрій та збереження зелених насаджень на земельній ділянці (№8000000000:85:219:0303), яка має стати місцем відпочинку мешканців прилеглої території. Мешканці звернулись до депутата Київської міської ради з проханням надати зазначеній території статус скверу для її збереження від забудови та забезпечення власних прав на безпечне для життя і здоров'я навколишнє природне середовище.

2. Мета і завдання прийняття рішення

Метою і завданням даного проекту рішення є дотримання встановлених законодавством нормативи охорони зелених насаджень та збереження рекреаційної території мікрорайону, а також врахування інтересів мешканців міста Києва та облаштування скверу на земельній ділянці (№8000000000:85:219:0303) орієнтовною площею 0.03 га, що розташована на вул. Замковецькій, 5-в, в Подільському районі м. Києва.

3. Загальна характеристика і основні положення рішення

Проект рішення передбачає: надати статус скверу земельній ділянці (№8000000000:85:219:0303) орієнтовною площею 0,03 га, що розташована на вулиці Замковецькій, 5-в, у Подільському районі міста Києва; внести зміни до рішення Київської міської ради від 19.07.2005 №806/3381 «Про затвердження Програми розвитку зеленої зони м. Києва до 2010 року та концепції формування зелених насаджень в центральній частині міста», а саме: додати сквер згідно пункту 1 цього рішення до переліку скверів Подільського району, таблиця 2.

Передати на баланс КО "Київзеленбуд" виконавчого органу Київської міської ради (Київської міської державної адміністрації) земельну ділянку (№8000000000:85:219:0303) що розташована на вулиці Замковецькій, 5-в, у Подільському районі міста Києва для здійснення організаційно-правових заходів щодо їх оформлення та благоустрою.

4.Стан нормативно-правової бази у даній сфері правового регулювання

Стаття 19 Земельного кодексу України, пункту 34 частини 1 статті 26 Закону України «Про місцеве самоврядування в Україні», статті 7, статей 51-53 Закону України «Про природно-заповідний фонд України».

5.Фінансово-економічне обґрунтування

Реалізація проекту рішення здійснюється в межах бюджетного фінансування КО «Київзеленбуд».

6.Прогноз соціально-економічних та інших наслідків прийняття рішення

Надання земельній ділянці (№8000000000:85:219:0303) що розташована на вулиці Замковецькій, 5-в, у Подільському районі міста Києва статусу скверу надасть можливість влаштувати місце для відпочинку жителям прилеглих територій та сприятиме збереженню рекреаційної привабливості міста Києва.

Депутат Київської міської ради **Ю.В. Дідовець**

РОБОЧІ МАТЕРІАЛИ

Витяг з бази даних міського земельного кадастру від 05.04.2018р.

м. Київ, р-н Подільський

– ділянка щодо якої надається статус скверу.

Масштаб 1:2000

**Черговий план м.Києва ведеться з 1995 року*

Замовлення № 5628

виготовлено КП "Київський інститут земельних відносин"

Додаток

До рішення київської міської ради

від_____№_____

План-схема земельної ділянки, якій надається статус скверу

Адреса земельної ділянки: Замковецька, 5-в

Площа земельної ділянки: 0.03га

- межі земельної ділянки, визначені пунктом 1 даного рішення

Київський міський голова В.В. Кличко

74.

08/231-1585/пр
15.05.2018

КИЇВСЬКА МІСЬКА РАДА

VI СЕСІЯ VIII СКЛИКАННЯ

РІШЕННЯ

№

ПРОЕКТ

Про надання статусу скверу земельній ділянці на вул. Мілютенка, 25 у Деснянському районі м. Києва

Відповідно до статей 19, 50, 51, 186 Земельного кодексу України, Закону України «Про державну реєстрацію речових прав на нерухоме майно та їх обтяжень», пунктів 34, 37 частини першої статті 26 Закону України «Про місцеве самоврядування в Україні», Правил утримання зелених насаджень у населених пунктах України, затверджених наказом Міністерства будівництва, архітектури та житлово-комунального господарства України від 10.04.2006 № 105, рішення Київської міської ради від 06.07.2017 № 738/2900 «Про заходи, спрямовані на збереження територій зелених зон міста Києва», з метою раціонального використання і збереження зелених насаджень, а також враховуючи численні звернення громадян, Київська міська рада

ВИРІШИЛА:

1. Надати земельній ділянці орієнтовною площею 0,28 га на вул. Мілютенка, 25 у Деснянському районі м. Києва статус скверу згідно з додатком до цього рішення.

2. Київському комунальному об'єднанню зеленого будівництва та експлуатації зелених насаджень міста «Київзеленбуд» в установленому порядку:

2.1. Здійснити організаційно-правові заходи щодо оформлення права постійного користування земельною ділянкою, визначеною пунктом 1 цього рішення.

2.2. У місячний термін з дня набрання чинності рішенням про надання земельної ділянки у користування вжити заходів щодо державної реєстрації права користування земельною ділянкою, визначеною пунктом 1 цього рішення.

2.3. Здійснити організаційно-правові заходи щодо благоустрою земельної ділянки, визначеною пунктом 1 цього рішення.

3. Внести зміни до Програми комплексного розвитку зеленої зони міста Києва до 2010 року та концепції формування зелених насаджень в центральній частині міста, затверджених рішенням Київської міської ради від 19.07.2005 № 806/3381та продовжених на період до 2015 року рішенням Київської міської ради від 27.11.2009 № 714/2783, до 31.12.2017 рішенням Київської міської ради від 07.07.2016 № 572/572 та до 31.12.2018 рішенням Київської міської ради від 20.12.2017 № 714/3721, включивши до переліку озеленених територій загального користування міста Києва, що відповідають типологічним ознакам та планувальним вимогам (таблиця № 2), земельну ділянку, зазначену в пункті 1 цього рішення.

4. Виконавчому органу Київської міської ради (Київській міській державній адміністрації) вирішити в установленому порядку питання щодо фінансування заходів, передбачених пунктом 2 цього рішення.

5. Офіційно оприлюднити це рішення в газеті Київської міської ради «Хрещатик».

6. Контроль за виконанням цього рішення покласти на постійну комісію Київської міської ради з питань екологічної політики та на постійну комісію Київської міської ради з питань містобудування, архітектури та землекористування.

Київський міський голова В. Кличко

ПОДАННЯ:

Депутат Київської міської ради М. Буділов

ПОГОДЖЕНО:

Постійна комісія Київської міської ради
з питань екологічної політики

Голова К. Яловий

Секретар О. Новіков

Постійна комісія Київської міської ради
з питань містобудування, архітектури
та землекористування

Голова О. Міщенко

Секретар І. Картавий

Начальник управління
правового забезпечення діяльності
Київської міської ради В. Слончак

Додаток
до рішення Київської міської ради
_____ № _____

План-схема земельної ділянки, якій надається статус скверу

Адреса земельної ділянки	– м. Київ, Деснянський район, вул. Мілютенка, 25
Орієнтовна площа земельної ділянки	– 0,28 га



Київський міський голова В. Кличко

ПОЯСНЮВАЛЬНА ЗАПИСКА
до проекту рішення Київської міської ради
«Про надання статусу скверу земельній ділянці на вул. Мілютенка, 25 у Деснянському районі м. Києва»

1. Обґрунтування необхідності ухвалення рішення

Проект рішення «Про надання статусу скверу земельній ділянці на вул. Мілютенка, 25 у Деснянському районі м. Києва» підготовлено на численні прохання мешканців Деснянського району м. Києва, які відстоюють своє гарантоване статтею 50 Конституції України право на безпечне для життя та здоров'я навколишнє природне середовище, а також з метою здійснення належного благоустрою, збереження зелених насаджень та озеленених територій.

У листі Департаменту земельних ресурсів від 26.03.2018 № 057023-6570 (додається) зазначається, що відповідно до бази даних міського земельного кадастру частина зазначеної земельної ділянки потрапляє в межі земельної ділянки об'єднання співвласників багатоквартирного будинку «Пролісок», (обліковий код 62:024:0045), інша частина знаходиться в межах земельної ділянки державного комунального підприємства «Житлоремфонд» (обліковий код 62:024:0009) на підставі технічного звіту по встановленню зовнішніх меж землекористування.

У міському земельному кадастрі відсутня інформація, щодо державної реєстрації у Державному земельному кадастрі та державної реєстрації речових прав на вищезазначену земельну ділянку.

Враховуючу вищевикладене, є пропозиція надати цій ділянці статус озелененої території загального користування – скверу.

2. Цілі та завдання ухвалення рішення

Цілями та завданнями ухвалення даного проекту рішення є врахування інтересів мешканців Деснянського району м. Києва та влаштування скверу на земельній ділянці орієнтовною площею 0,28 га на вул. Мілютенка, 25 у Деснянському районі м. Києва, а також розвиток зелених зон міста та збереження рекреаційної функції даної земельної ділянки.

3. Загальна характеристика та основні положення проекту рішення

Проект рішення передбачає:

- надання земельній ділянці орієнтовною площею 0,28 га на вул. Мілютенка, 25 у Деснянському районі м. Києва статус скверу;

- доручення Київському комунальному об'єднанню зеленого будівництва та експлуатації зелених насаджень міста «Київзеленбуд» здійснити організаційно-правові заходи щодо оформлення права постійного користування вищевказаною земельною ділянкою, у місячний термін з дня набрання чинності рішенням про надання земельної ділянки у користування вжити заходів щодо державної реєстрації права користування вищезазначеною земельною ділянкою та здійснити організаційно-правові заходи щодо благоустрою вищенаведеної земельної ділянки;

- внесення змін до Програми комплексного розвитку зеленої зони міста Києва до 2010 року та концепції формування зелених насаджень в центральній частині міста, затверджених рішенням Київської міської ради від 19.07.2005 № 806/3381 та продовжених на період до 2015 року рішенням Київської міської ради від 27.11.2009 № 714/2783, до 31.12.2017 рішенням Київської міської ради від 07.07.2016 № 572/572 та до 31.12.2018 рішенням Київської міської ради від 20.12.2017 № 714/3721, включивши до переліку озеленених територій загального користування міста Києва, що відповідають типологічним ознакам та планувальним вимогам (таблиця № 2), вищевказану земельну ділянку;

- доручення виконавчому органу Київської міської ради (Київській міській державній адміністрації) вирішити в установленому порядку питання щодо фінансування заходів, передбачених пунктом 2 цього рішення;

- офіційне оприлюднення цього рішення в газеті Київської міської ради «Хрещатик»;

- покладення контролю за виконанням цього рішення на постійну комісію Київської міської ради з питань екологічної політики та на постійну комісію Київської міської ради з питань містобудування, архітектури та землекористування.

4. Стан нормативно-правової бази у даній сфері правового регулювання

Дана сфера суспільних відносин врегульована статтями 19, 50, 51, 186 Земельного кодексу України, Законом України «Про державну реєстрацію речових прав на нерухоме майно та їх обтяжень», пунктами 34, 37 частини першої статті 26 Законом України «Про місцеве самоврядування в Україні», Правилами утримання зелених насаджень у населених пунктах України, затверджених наказом Міністерства будівництва, архітектури та житлово-комунального господарства України від 10.04.2006 № 105, рішенням Київської міської ради від 06.07.2017 № 738/2900 «Про заходи, спрямовані на збереження територій зелених зон міста Києва».

5. Фінансово-економічне обґрунтування

Виконання даного проекту рішення не передбачає додаткове витрачання коштів місцевого бюджету. Реалізація цього проекту рішення здійснюється в межах бюджетного фінансування КО «Київзеленбуд».

6. Прогноз соціально-економічних та інших наслідків ухвалення проекту рішення

Ухвалення даного проекту рішення дозволить унеможливити забудову земельної ділянки орієнтовною площею 0,28 га на вул. Мілютенка, 25 у Деснянському районі м. Києва, допоможе зберегти рекреаційну зону в житловій частині м. Києва з її зеленими насадженнями, створить місце відпочинку для туристів та мешканців прилеглих територій.

7. Суб'єкт подання проекту рішення

Суб'єктом подання даного проекту рішення є депутат Київської міської ради VIII скликання, член депутатської фракції «Всеукраїнське об'єднання «Свобода» у Київській міській раді Буділов Михайло Михайлович.

8. Доповідач на пленарному засіданні

Доповідач на пленарному засіданні сесії Київської міської ради – депутат Київської міської ради VIII скликання, член депутатської фракції «Всеукраїнське об'єднання «Свобода» у Київській міській раді Буділов Михайло Михайлович.

Відповідальний за супроводження проекту рішення – керівник громадської приймальні депутата Київської міської ради VIII скликання Буділова М. М. Стукота Сергій Анатолійович (тел. 093-273-80-25).

Депутат Київської міської ради **Михайло Буділов**

ПОРІВНЯЛЬНА ТАБЛИЦЯ
до проекту рішення Київської міської ради «Про надання статусу скверу земельній ділянці на вул. Мілютенка, 25 у Деснянському районі м. Києва»

Зміст положення (норми) рішення Київської міської ради від 19 липня 2005 року № 806/3381				Зміст положення (норми) проекту рішення			
	Сквери				*Сквери*		
14	Вздовж просп. Маяковського (від вул. Драйзера до вул. Сабурова)	4,86	2 ділянки	14	Вздовж просп. Маяковського (від вул. Драйзера до вул. Сабурова)	4,86	2 ділянки
15	Вздовж вул. Сабурова, 2-10	2,02		15	Вздовж вул. Сабурова, 2-10	2,02	
16	Біля лікарні швидкої допомоги	0,28		16	Біля лікарні швидкої допомоги	0,28	
17	Біля НДІ комунальної гігієни	1,95		17	Біля НДІ комунальної гігієни	1,95	
18	По вул. Мілютенка	2,74		18	По вул. Мілютенка	2,74	
19	Біля к-ру "Росія"	2,12	у т. ч. 0,28 га - кінотеатр	19	Біля к-ру "Росія"	2,12	у т. ч. 0,28 га - кінотеатр
20	На розі вулиць Драйзера і Бальзака	1,11		20	На розі вулиць Драйзера і Бальзака	1,11	
21	В сел. Биківня	0,09		21	В сел. Биківня	0,09	
22	Біля КТЕУ	0,3		22	Біля КТЕУ	0,3	
23	По вул. Електротехнічній, 26	0,85		23	По вул. Електротехнічній, 26	0,85	
24	По вул. Жукова, 4	0,64	у т. ч. культова споруда	24	По вул. Жукова, 4	0,64	у т. ч. культова споруда
25	По просп. Лісовому (торговий центр)	0,49		25	По просп. Лісовому (торговий центр)	0,49	
26	На розі вул. Братиславської і просп. Лісового	0,64		26	На розі вул. Братиславської і просп. Лісового	0,64	
27	По вул. Жукова, 29	0,26		27	По вул. Жукова, 29	0,26	
28	Біля універсаму "Фестивальний"	0,27		28	Біля універсаму "Фестивальний"	0,27	
29	По вул. Ніколаєва, 7	0,72		29	По вул. Ніколаєва, 7	0,72	
30	По вул. Ніколаєва, 11	0,24		30	По вул. Ніколаєва, 11	0,24	
				31	**На вул. Мілютенка, 25**	**0,28**	
Разом:		*19,58*		***Разом:***		***19,86***	

Депутат Київської міської ради **Михайло Буділов**

ВИКОНАВЧИЙ ОРГАН КИЇВСЬКОЇ МІСЬКОЇ РАДИ
(КИЇВСЬКА МІСЬКА ДЕРЖАВНА АДМІНІСТРАЦІЯ)

ДЕПАРТАМЕНТ ЗЕМЕЛЬНИХ РЕСУРСІВ

вул. Хрещатик, 32-а, м. Київ, 01601, тел. (044) 279-58-72, ф. (044) 288-07-57,
КБУ"Контактний центр міста Києва"(044) 15-51, E-mail: dzr@kievcity.gov.ua Код ЄДРПОУ 26199097

26.03.2018 № 057023-6570
на № 08/279/08/017/1706 від 09.02.2018

Депутатові Київської міської ради
Буділову М.М.
вул. Хрещатик, 36 , м. Київ

Шановний Михайле Михайловичу!

У Департаменті земельних ресурсів виконавчого органу Київської міської ради (Київської міської державної адміністрації) розглянуто Ваше депутатське звернення від 09.02.2018 № 08/279/08/017/1706 про надання витягу з бази даних міського земельного кадастру щодо земельної ділянки на вул. Мілютенка, 25 у Деснянському районі м. Києва (згідно схеми) та інформації можливості створення скверу.

Повідомляємо, що частина земельної ділянки майбутнього скверу (код 62:024:0045) потрапляє в межі земельної ділянки, визначені технічним звітом по встановленню зовнішніх меж землекористувань, об'єднання співвласників багатоквартирного будинку "Пролісок". Інша частина земельної ділянки (код 62:024:0009) в межі земельної ділянки, визначені технічним звітом по встановленню зовнішніх меж землекористувань, державного комунального підприємства "Житлоремфонд".

Департамент земельних ресурсів не заперечує проти можливості розгляду питання надання статусу скверу земельній ділянці площею 0,28 га на вул. Мілютенка, 25 за умови отримання погоджень об'єднання співвласників багатоквартирного будинку "Пролісок", державного комунального підприємства "Житлоремфонд" та Департаменту містобудування та архітектури.

Надаємо витяг з бази даних міського земельного кадастру по земельній ділянці, вказаній у зверненні, в якому зазначено коди ділянок, землекористувачі, адреси ділянок, опис ділянок, вид права та дата закінчення права.

Додаток: витяг з бази даних міського земельного кадастру на 2 арк.

З повагою
Директор О.Поліщук

Пшеничний 2797119
057/4316 від 19.03.2018

79.

08/231-1832/ПР
29.05.2018

КИЇВСЬКА МІСЬКА РАДА

V/СЕСІЯ VIII СКЛИКАННЯ

РІШЕННЯ

_____№_____

ПРОЕКТ

Про надання статусу скверу земельній ділянці площею 2247,85 кв.м., що розташована за адресою: пров. Генерала Доватора, 3, 5, 7 у Голосіївському районі міста Києва

Відповідно до Земельного кодексу України, Закону України «Про державну реєстрацію речових прав на нерухоме майно та їх обтяжень», пункту 34 частини першої статті 26 Закону України «Про місцеве самоврядування в Україні», статей 7, 60 Закону України «Про природно-заповідний фонд України», Закону України «Про охорону навколишнього природного середовища», Закону України «Про благоустрій населених пунктів», Правил утримання зелених насаджень у населених пунктах України, затверджених наказом Міністерства будівництва, архітектури та житлово-комунального господарства України від 10.04.2006 року № 105, із метою раціонального використання та збереження зелених насаджень, враховуючи звернення громадян, Київська міська рада

ВИРІШИЛА:

1. Надати статус скверу земельній ділянці площею 2247,85 кв.м., що розташована за адресою: пров. Генерала Доватора, 3, 5, 7 в Голосіївському районі міста Києва (обліковий код 79:219:0024, 79:219:0025, 79:219:0026, 79:219:0027, 79:219:0028, 79:219:0050), межі якої зазначені в додатку до цього рішення.

2. Київському комунальному об'єднанню зеленого будівництва та експлуатації зелених насаджень міста «Київзеленбуд» в установленому порядку:

2.1. у місячний строк із дня прийняття цього рішення, вжити організаційно-правових заходів щодо оформлення права постійного користування земельною ділянкою, визначеною пунктом 1 цього рішення.

2.2. у місячний строк із дня набрання чинності рішенням про передачу земельної ділянки в постійне користування, вжити заходів щодо державної реєстрації права користування земельною ділянкою, що визначена пунктом 1 цього рішення.

2.3. здійснити організаційно-правові дії щодо благоустрою земельної ділянки, що визначена пунктом 1 цього рішення.

3. Виконавчому органу Київської міської ради (Київській міській державній адміністрації) вирішити в установленому порядку питання фінансування заходів, передбачених пунктами 2 та 3 цього рішення.

4. Опублікувати це рішення у газеті Київської міської ради «Хрещатик» в установленому порядку.

5. Контроль за виконанням цього рішення покласти на постійну комісію Київської міської ради з питань екологічної політики.

Київський міський голова В. Кличко

Подання:

Депутат Київської міської ради,
член депутатської
фракції «Об'єднання «Самопоміч»
у Київській міській раді Л. Антонєнко

Погоджено:

Постійна комісія Київської
міської ради з питань екологічної політики

Голова К. Яловий

Секретар О. Новіков

Постійна комісія Київської
міської ради з питань містобудування,
архітектури та землекористування

Голова О. Міщенко

Секретар І. Картавий

Постійна комісія Київської
міської ради з питань бюджету та соціально-
економічного розвитку

Голова А. Странніков

Секретар Г. Ясинський

Начальник управління правового
забезпечення діяльності Київської міської ради В. Слончак

Додаток № 1
до рішення Київської міської ради
№_____ від _____

План-схема
земельної ділянки, якій надається статус скверу

адреса земельної ділянки - м. Київ, р-н Голосіївській, пров.Генерала Доватора, 3, 5, 7;

площа земельної ділянки – 2247,85 кв.м.

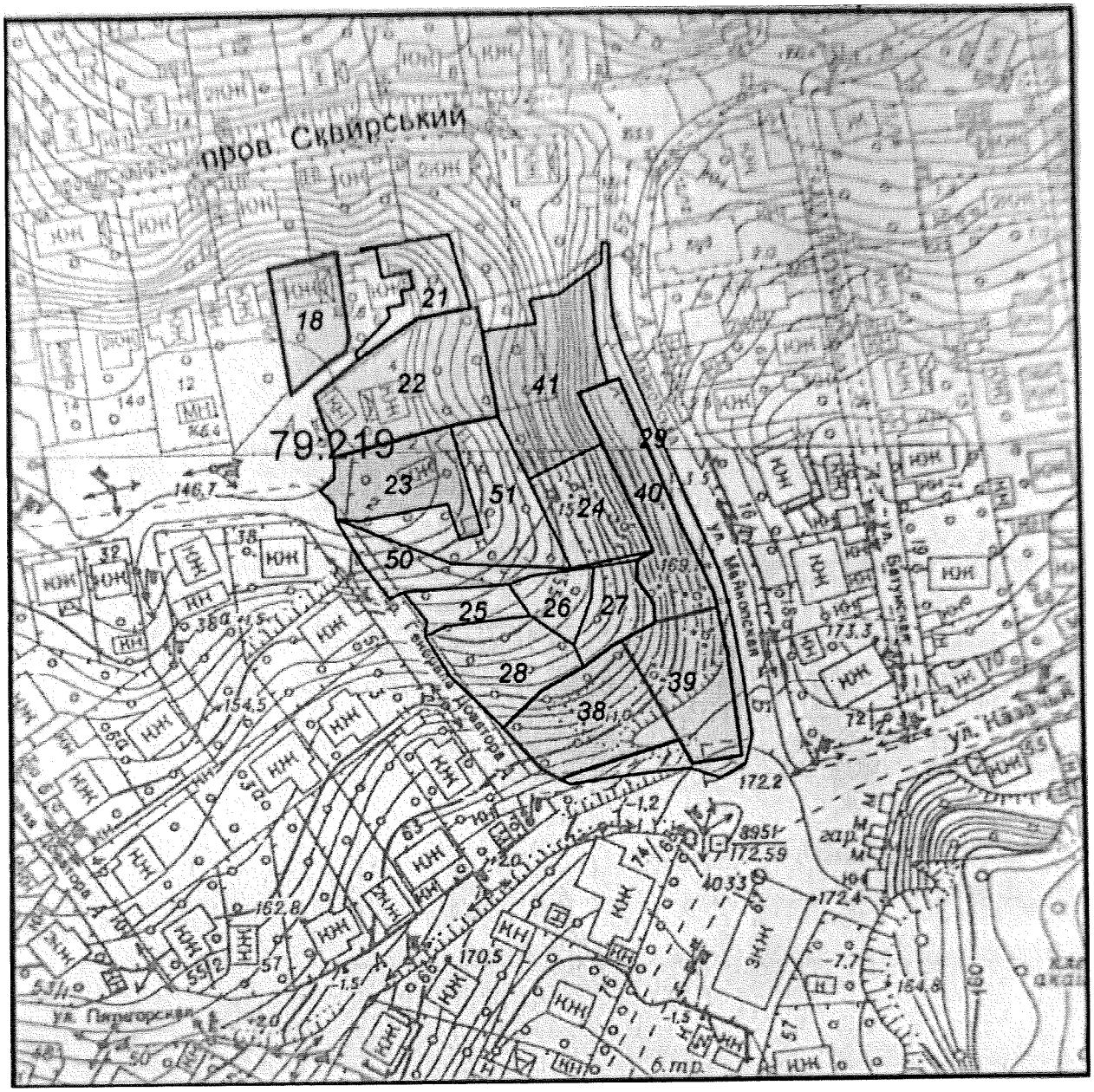

Київський міський голова **В. Кличко**

Пояснювальна записка
до проекту рішення Київської міської ради
«Про надання статусу скверу земельній ділянці площею 2247,85 кв.м., що розташована за адресою: пров. Генерала Доватора, 3, 5, 7 у Голосіївському районі міста Києва»

1. Обґрунтування необхідності прийняття рішення

Пропонований проект рішення підготовлений на численні звернення жителів району щодо незадовільного стану земельної ділянки.

Земельна ділянка, якій пропонується надати статус скверу, фактично не відповідає екологічним, санітарно-гігієнічним і протиепідеміологічним вимогам, унаслідок чого не може повною мірою використовуватися за цільовим призначенням як територія зони відпочинку.

Із метою ефективного та раціонального використання земельних ресурсів міста Києва, приведення до належного стану земельної ділянки, яка знаходиться в Голосіївському районі міста Києва, виникла необхідність надання земельній ділянці, зазначеній у пункті 1 цього рішення, особливого охоронюваного та правового статусу – скверу.

2. Мета та завдання прийняття рішення

Метою прийняття цього проекту рішення є забезпечення законних прав та інтересів територіальної громади міста Києва. Надання вищезазначеній земельній ділянці статусу скверу передбачає охорону існуючих зелених насаджень і збереження земельної ділянки від забудови, створення юридичних передумов для благоустрою даної території та утворення зони відпочинку задля задоволення рекреаційних і культурно-естетичних потреб як гостей, так і мешканців міста Києва.

3. Загальна характеристика та основні положення проекту рішення

Запропонований проект рішення передбачає:

- надання статусу скверу земельній ділянці площею 2247,85 кв.м., що розташована за адресою: пров.Генерала Доватора, 3, 5, 7 в Голосіївському районі міста Києва (обліковий код 79:219:0024, 79:219:0025, 79:219:0026, 79:219:0027, 79:219:0028, 79:219:0050);

- вжиття в установленому порядку КО «Київзеленбуд» організаційно-правових заходів, спрямованих на оформлення права постійного користування земельною ділянкою та вчинення дій по її благоустрою;

- опублікування в установленому порядку цього рішення в газеті Київської міської ради «Хрещатик»;

- покладення контролю за виконанням цього рішення на постійну комісію Київської міської ради з питань екологічної політики.

4. Правові аспекти

Дана сфера правовідносин регулюється Земельним кодексом України, Законом України «Про місцеве самоврядування в Україні», Законом України «Про державну реєстрацію речових прав на нерухоме майно та їх обтяжень», Законом України «Про охорону навколишнього природного середовища», Законом України «Про благоустрій населених пунктів», Законом України «Про природно-заповідний фонд України», Правилами утримання зелених насаджень у населених пунктах України, затверджених наказом Міністерства будівництва, архітектури та житлово-комунального господарства України від 10.04.2006 № 105.

5. Фінансово-економічне обґрунтування

Реалізація проекту здійснюватиметься в межах бюджетного фінансування Київського комунального об'єднання зеленого будівництва та експлуатації зелених насаджень міста «Київзеленбуд» виконавчого органу Київської міської ради (Київської міської державної адміністрації).

6. Громадське обговорення

Проект рішення не потребує громадського обговорення.

7. Прогноз соціально-економічних і інших наслідків прийняття рішення

Прийняття цього рішення сприятиме підвищенню рівня благоустрою та рекреаційної привабливості столиці України, розвитку зелених зон, а також задоволення культурно-естетичних потреб мешканців та гостей міста Києва.

8. Суб'єкт подання проекту рішення

Суб'єктом подання проекту рішення є депутат Київської міської ради, член депутатської фракції «Об'єднання «Самопоміч» у Київській міській раді – Леонід Васильович Антонєнко. Доповідач на пленарному засіданні – депутат Київської міської ради – Леонід Васильович Антонєнко.

Депутат Київської міської ради,
член депутатської
фракції «Об'єднання «Самопоміч»
у Київській міській раді Л. Антонєнко

РЕЄСТР ЗЕМЕЛЬНИХ ДІЛЯНОК

Черговий план.

Код ділянки	Землекористувачі	Адреса ділянки	Опис ділянки	Площа (кв.м.)	Вид права	Дата закінч. права
79:219:0018	Фізична особа	пров. Генерала Доватора, 8		447,16	Власність	
79:219:0021	Фізична особа	пров. Генерала Доватора, 6		360,33		
79:219:0022	Фізична особа	пров. Генерала Доватора, 4		1002,44	Власність	
79:219:0023	Фізична особа	пров. Генерала Доватора, 2		612,43	Право в процесі оформлення (Власність)	
79:219:0024	Землі не надані у власність чи користування	пров. Генерала Доватора, 7		527,14		
79:219:0025	Фізична особа	пров. Генерала Доватора, 5		225,5		
79:219:0026	Фізична особа	пров. Генерала Доватора, 5		229,92		
79:219:0027	Фізична особа	пров. Генерала Доватора, 5		295,57		
79:219:0028	Фізична особа	пров. Генерала Доватора, 3		593,01		
79:219:0029	Землі житлової та громадської забудови		схил	659,03		
79:219:0038	Фізична особа	вул. Генерала Доватора, 2а		775,17	Власність	
79:219:0039	Фізична особа	вул. Майкопська		663,41	Власність	
79:219:0040	Фізична особа	вул. Майкопська		665,7	Власність	
79:219:0041	Фізична особа	вул. Майкопська, 7а		937,32	Право в процесі оформлення (Власність)	
79:219:0050	Землі не надані у власність чи користування			376,71		
79:219:0051	Фізична особа	пров. Генерала Доватора, 2		809,8		

Київський міський голова В. Кличко

ПОРІВНЯЛЬНА ТАБЛИЦЯ

до Програми розвитку зеленої зони м. Києва до 2010 року та концепції формування зелених насаджень в центральній частині міста

Зміст положення рішення Київської міської ради «Про затвердження Програми розвитку зеленої зони м. Києва до 2010 року та концепції формування зелених насаджень в центральній частині міста» від 19.07.2005 № 806/3381				Зміст положення запропонованого проекту рішення			
Сквери:				Сквери:			
23	На Львівській площі	0,53		23	На Львівській площі	0,53	
24	По вул. Прорізній	0,69	2 ділянки	24	По вул. Прорізній	0,69	2 ділянки
25	Майдан Незалежності	0,42	2 ділянки	25	Майдан Незалежності	0,42	2 ділянки
26	Біля пам'ятника Грушевському	0,2		26	Біля пам'ятника Грушевському	0,2	
27	Біля пам'ятника Патону	0,09		27	Біля пам'ятника Патону	0,09	
28	ім. Олеся Гончара	0,56		28	ім. Олеся Гончара	0,56	
29	ім. Валерія Чкалова	0,88		29	ім. Валерія Чкалова	0,88	
30	"Золоті Ворота"	0,57		30	"Золоті Ворота"	0,57	
31	Біля Оперного театру	0,22		31	Біля Оперного театру	0,22	
32	ім. Зої Космодем'янської	0,1		32	ім. Зої Космодем'янської	0,1	
33	Пров. Чеховський	0,06		33	Пров. Чеховський	0,06	
34	Біля цирку	0,34		34	Біля цирку	0,34	
35	По вул. Володимирській, 24	0,05		35	По вул. Володимирській, 24	0,05	
36	На розі вул. Георгіївської та Рейтарської, 2	0,09		36	На розі вул. Георгіївської та Рейтарської, 2	0,09	
37	Володимирський проїзд, сквер N 1	0,08		37	Володимирський проїзд, сквер N 1	0,08	
38	Володимирський проїзд, сквер N 2	0,34		38	Володимирський проїзд, сквер N 2	0,34	
39	Володимирський проїзд, сквер N 3	0,66		39	Володимирський проїзд, сквер N 3	0,66	
40	По вул. Михайлівській	0,4		40	По вул. Михайлівській	0,4	
41	По вул. Хрещатик	0,08		41	По вул. Хрещатик	0,08	
42	По вул. Десятинній, 15	0,06		42	По вул. Десятинній, 15	0,06	
43	По вул. Костьольній	0,14		43	По вул. Костьольній	0,14	
44	Біля Українського дому	0,44		44	Біля Українського дому	0,44	
45	По вул. Артема, 18	0,15		45	По вул. Артема, 18	0,15	
46	По вул. Артема, 16	0,08		46	По вул. Артема, 16	0,08	
47	По вул. Артема, 9	0,04		47	По вул. Артема, 9	0,04	
48	N 1 по вул. Воровського, 2	0,04		48	N 1 по вул. Воровського, 2	0,04	
49	N 2 по вул. Воровського, 2-а	0,08		49	N 2 по вул. Воровського, 2-а	0,08	
50	По вул. Воровського, 14-16	0,1		50	По вул. Воровського, 14-16	0,1	
51	По вул. В. Житомирській, 33	0,17		51	По вул. В. Житомирській, 33	0,17	
52	Біля кінотеатру "Нивки"	0,23	у т. ч. 0,16 га - к-тр; спортплощадка	52	Біля кінотеатру "Нивки"	0,23	у т. ч. 0,16 га - к-тр; спортплощадка
53	По вул. Кудрявській, 23	0,17		53	По вул. Кудрявській, 23	0,17	
54	По вул. Глибочицькій, 20-22	0,42		54	По вул. Глибочицькій, 20-22	0,42	
55	По вул. Глибочицькій-Соляній	0,15		55	По вул. Глибочицькій-Соляній	0,15	

56	По вул. Артема, 87	0,2	
57	По вул. Артема, 89, 89-а	0,16	
58	По вул. Артема, 86 (Косіора)	1,27	
59	На розі вул. Ю. Коцюбинського і Павлівської	1,65	
60	По вул. Павлівській, 3	0,03	
61	По вул. Тешебаєва	1,43	
62	"Ризький"	8,45	
63	Біля Медуніверситету ім. Богомольця	0,51	
64	По вул. Артема, 28	0,05	
65	По вул. Артема, 27	0,33	
66	По вул. Білоруській, 1	0,17	
67	По вул. Артема, 80-84	0,6	
68	По вул. Глибочицькій, 7	0,23	
69	ім. Котляревського	1,6	
70	По вул. Нагірній	0,41	у т. ч. культова споруда
71	По вул. Багговутівській і Овруцькій	0,34	
72	По вул. Мельникова, 39	0,58	
73	По вул. Овруцькій	0,2	
74	По вул. Мануїльського	0,3	
75	Макарівський сквер	0,45	у т. ч. дитячий майданчик
76	"Слава танкістам"	1,02	у т. ч. біля "Преси України"
77	Сквер N 2 Подільський узвіз	4,57	у т. ч. схили
78	Сквер N 3 Подільський узвіз	2,97	- " -
79	По вул. Довнар-Запольського	0,55	
80	Політехнічний	0,13	
81	Біля Палацу урочистих подій	2,35	у т. ч. 0,45 га - Палац; 0,45 га - МакДональдс; 0,15 га - АЗС
82	По вул. Зоологічній	0,9	
83	По вул. Сім'ї Хохлових	0,19	
84	Біля кіностудії ім. О. Довженка	0,32	
85	По вул. І. Гонти	1,87	
	Разом: 42,46		

56	По вул. Артема, 87	0,2	
57	По вул. Артема, 89, 89-а	0,16	
58	По вул. Артема, 86 (Косіора)	1,27	
59	На розі вул. Ю. Коцюбинського і Павлівської	1,65	
60	По вул. Павлівській, 3	0,03	
61	По вул. Тешебаєва	1,43	
62	"Ризький"	8,45	
63	Біля Медуніверситету ім. Богомольця	0,51	
64	По вул. Артема, 28	0,05	
65	По вул. Артема, 27	0,33	
66	По вул. Білоруській, 1	0,17	
67	По вул. Артема, 80-84	0,6	
68	По вул. Глибочицькій, 7	0,23	
69	ім. Котляревського	1,6	
70	По вул. Нагірній	0,41	у т. ч. культова споруда
71	По вул. Боггавутівській і Овруцькій	0,34	
72	По вул. Мельникова, 39	0,58	
73	По вул. Овруцькій	0,2	
74	По вул. Мануїльського	0,3	
75	Макарівський сквер	0,45	у т. ч. дитячий майданчик
76	"Слава танкістам"	1,02	у т. ч. біля "Преси України"
77	Сквер N 2 Подільський узвіз	4,57	у т. ч. схили
78	Сквер N 3 Подільський узвіз	2,97	- " -
79	По вул. Довнар-Запольського	0,55	
80	Політехнічний	0,13	
81	Біля Палацу урочистих подій	2,35	у т. ч. 0,45 га - Палац; 0,45 га - МакДональдс; 0,15 га - АЗС
82	По вул. Зоологічній	0,9	
83	По вул. Сім'ї Хохлових	0,19	
84	Біля кіностудії ім. О. Довженка	0,32	
85	По вул. І. Гонти	1,87	
86	**По пров. Генерала Доватора, 3, 5, 7**	**0,2247**	
	Разом: 42,6847		

Депутат Київської міської ради **Л. Антонєнко**

76.

ДЕПУТАТ

КИЇВСЬКОЇ МІСЬКОЇ РАДИ VIII СКЛИКАННЯ

"19" червня 2018 р. №08/279/08/051-627

Київська міська рада
19.06.2018 № 08/11100

Голові постійної комісії Київської міської ради з питань екологічної політики
Яловому К.В.
адреса: 01044, м. Київ, вул. Хрещатик, буд. 36

Шановний Костянтине Володимировичу!

До мене як депутата Київської міської ради звернулись мешканці Голосіївського району міста Києва з проханням посприяти створенню скверу на земельній ділянці площею 0,1184 га (код ділянки 76:049:0003), обмеженій Інститутом психології імені Г.С. Костюка та житловим будинком № 25 у межах вулиць Льва Толстого, Паньківська та Микільсько-Ботанічна.

За інформацією заявників, на відповідній земельній ділянці раніше був розташований дитячий майданчик, що належав дитячому садочку, вбудованому у будинок № 25 по вул. Льва Толстого. Нині на цій території знаходиться значний масив зелених насаджень.

Враховуючи вищевикладене, з метою здійснення належного благоустрою та збереження зелених насаджень у місті Києві прошу розглянути на засіданні постійної комісії Київської міської ради з питань екологічної політики можливість надання статусу скверу земельній ділянці площею 0,1184 га (код ділянки 76:049:0003), проведення КО «Київзеленбуд» відповідних організаційно-правових заходів та подальшого оформлення права постійного користування зазначеною земельною ділянкою в установленому порядку.

Додаток: на 14 арк.

З повагою

депутат Київської міської ради **О.О. Пинзеник**

Вик.: Жанна Коваленко
тел.: (093) 948 11 40

ВИКОНАВЧИЙ ОРГАН КИЇВСЬКОЇ МІСЬКОЇ РАДИ
(КИЇВСЬКА МІСЬКА ДЕРЖАВНА АДМІНІСТРАЦІЯ)

ДЕПАРТАМЕНТ ЗЕМЕЛЬНИХ РЕСУРСІВ

вул. Хрещатик, 32-а, м. Київ, 01601, тел. (044) 279-58-72, ф. (044) 288-07-57,
КБУ "Контактний центр міста Києва"(044) 15-51, E-mail: dzr@kievcity.gov.ua, Код ЄДРПОУ 26199097

12.04.2018 № 057021-8013
на № 08/279/08/051-549 від 30.03.2018

Депутатові Київської міської ради,
члену депутатської фракції
«Об'єднання «Самопоміч» у Київській
міській раді
Пинзеник О.О.

вул. Хрещатик, 36, м. Київ, 01044
zhanna.kovalenko.21@gmail.com

Шановна Олесю Олександрівно!

У Департаменті земельних ресурсів виконавчого органу Київської міської ради (Київської міської державної адміністрації) опрацьовано Ваше депутатське звернення від 30.03.2018 № 08/279/08/051-549 стосовно надання інформації про статус земельної ділянки між будинками на вул. Льва Толстого, 25, та на вул. Паньківській, 2 у Голосіївському районі, а також можливості облаштування на вказаній території скверу.

Повідомляємо, що рішенням Київської міської ради від 17.03.2005 № 152/2728 товариству з обмеженою відповідальністю "РІАЛТІ КОМ" передано в короткострокову оренду на 5 років земельні ділянки:

- кадастровий номер 8000000000:76:049:0003 площею 0,0867 га для будівництва житлового будинку з вбудовано-прибудованими нежитловими приміщеннями громадського призначення, з підземним паркінгом (договір оренди від 17.06.2005 № 79-6-00319);
- кадастровий номер 8000000000:76:049:0004 площею 0,0317 га для організації будівельних робіт (договір оренди земельної ділянки від 17.06.2005 № 79-6-00320).

Термін дії зазначених договорів оренди закінчився.

Враховуючи викладене, Департамент земельних ресурсів немає заперечень щодо розгляду питання влаштування скверу на земельних ділянках, про які йдеться, при умові уточнення функціонального призначення земельних ділянок містобудівною документацією (план зонування або детальний план території).

Витяг з бази даних міського земельного кадастру по земельних ділянках надається.

Додаток: на 1 арк.

З повагою
Директор О.Поліщук

Челомбітько 234 85 49

вх. № 057/5107 від 02.04.2017

РОБОЧІ МАТЕРІАЛИ

Витяг з бази даних міського земельного кадастру від 12.04.2018р.

м. Київ, р-н Голосіївський

Масштаб 1:2000

**Черговий план м.Києва ведеться з 1995 року*

Замовлення № 5976

РЕЄСТР ЗЕМЕЛЬНИХ ДІЛЯНОК

Черговий план.

Код ділянки	Землекористувачі	Адреса ділянки	Опис ділянки	Площа (кв.м.)	Вид права	Дата закінч. права
76:049:0001	Інститут психології ім.Г.С.Костюка Академії педагогічних наук України	вул. Паньківська, 2		2295,64	Постійне користування	
76:049:0002	Комунальне підприємство житлового господарства Старокиївського району м.Києва		Землі Київміськради (ЖЕК N 104)	5712,79		
76:049:0003	товариство з обмеженою відповідальністю "РІАЛТІ КОМ"	вул. Паньківська, 2а		866,6	Оренда на 5 років (термін дії скінчився)	17.06.2010
76:049:0004	товариство з обмеженою відповідальністю "РІАЛТІ КОМ"	вул. Паньківська, 2а		316,93	Оренда на 5 років (термін дії скінчився)	17.06.2010
76:049:0005	Комунальне підприємство житлового господарства Старокиївського району м.Києва	вул. Паньківська, 2		23,64		
76:049:0006	Інститут психології ім.Г.С.Костюка Академії педагогічних наук України	вул. Паньківська, 2		394,76		

НАЦІОНАЛЬНА АКАДЕМІЯ ПЕДАГОГІЧНИХ НАУК УКРАЇНИ

ІНСТИТУТ ПСИХОЛОГІЇ ІМЕНІ Г. С. КОСТЮКА

01033, м. Київ, вул. Паньківська, б. 2 Тел. 288-33-20, 288-19-63

11.04.2018 № 213-01-15

Депутату Київської міської ради
Пинзеник О.О.
Адреса: 01044, м. Київ, вул. Хрещатик, буд. 36

Директора Інституту психології імені Г.С. Костюка НАПН України, академіка, доктора психологічних наук, професора
С.Д. Максименка
Адреса: 01032, м. Київ, вул. Панківська, 2

Шановна Олесю Олександрівно!

Ми, співробітники Інституту психології імені Г.С. Костюка НАПН України, що розташований у Голосіївському районі міста Києва, просимо сприяти створенню скверу, на ділянці обмеженій Інститутом психології та житловим будинком № 25, у межах вулиць Л. Толстого, Панківська та Микільсько-Ботанічна. Ділянка за кадастровим номером **8000000000:76:049:0003** (комунальна власність, 0.0867 га),

Просимо сприяти винесенню на розгляд Київської міської ради питання про надання статусу скверу вищевказаній земельній ділянці. Дана ділянка на сьогодні є сквером на місці дитячого майданчику, що раніше належав дитячому садочку, вбудованому у будинок № 25. Наша громада готова опікуватися сквером, доглядати його. Дуже просимо підтримати нашу ініціативу!

Відповідний підписний лист співробітників додається.

З повагою

Директор С.Д. Максименко

ПІДПИСНИЙ ЛИСТ

співробітників Інституту Психології по вул. Панківська, 2 в Голосіївському районі міста Києва, щодо створення скверу на ділянці, обмеженій Інститутом психології імені Г.С. Костюка НАПН України та житловим будинком № 25, у межах вулиць Л. Толстого, Панківська та Микільсько-Ботанічна.

1	Заступник директора, академік НАПН України		Пєтєлєва К.В.
2	Заступник директора гл. н.с. НАПН України		Жадан О.М.
3	Вчений секретар, к.пс.наук, доцент		Гуменюк Г.В.
4	Академік		Маяко В.О
5	Академік НАПН України		Солдатенко М.Л.
6	Голова ПЖО кандидат психол. наук		Карабаєва Л.Г.
7	мол. н. сп. лаб пси дош.		Токарєва А.А
8	ст. науч. співроб.		Соловйова Л.І.
9	Науч. співробіт	О.І. Федорчук	Федорчук О.І
10	пров. науч. співр		Коваленко-Кобилянська Л.І
11	Ст. науч. співр.		Меленчук Н.І
12	Ст. науч. сп.		Зубіашвілі Ю.К.
13	пров. науч. сп.		Дембіцька Н.А.
14	пров. науч. сп.		Лавренко О.В.
15	пров. науч. сп. професор		Лурньов В.П
16	ст. науч. співр.		Пермяженко Л.А.
17	провідний дослід.		Потапенко Р.

8. Науковий співробітник Пастушенко В.С.
9. Зав. гол. відділом Савчук В.С.
20. ~~Помощник~~ будівлі Зеверханич В.П.
21. Бібліотекар I кат Шерстюк В.В.
22. Конд. психол. наук, пров. н. сп. Пенько О.Д.
23. наук. співр. Дзвонек Г.П.
24. мол. наук. співр. Савченко Г.Л.
25. Слюсар Лупаровський В.Н.
26. Столяр Сергійчук В.Б.
27. Дист. гол. бухгалтера Чукурудза О.М.
28. Зав. ВК Голотюк Т.Т.
29. пров. н. спів. к.пс.н. Тренюк Т.М.
30. зав. лабораторії та докторантури Біцуя Л.А.
31. пров. н. співр. лаб. псих. особл. Чайка Г.В.
32. провід. н. співр. лаб. псих. особл. Володарова
33. ст. н. співр. лаб. психол. особл. Михалчукова О.Т.
34. ст. н. співробітн. лаб. психолог. особл. Яворська-Ватрова І.В.
35. н. співробітник лаб. психології обдарованості Чернікова М.М.
36. зав. лаб. психології обдарованості професор Мурина О.Л.
37. Клименко В.В. д.п.н, проф. Лауреат державної премії в галузі науки і техніки
38. провідний бухгалтер Кім Я.Л.
39. головний бух-р Давидюк Г.А.
40. провідн. інженер В.Г. Кисилевич Г.М.
41. к.п.н., провідн. наук. Шереметун М.Ю.
42. м.н.с. Комуда О.В.
43. М.Н.С. Скалюк П.О.
44. М.Н.С. Горбачов Р.О.
45. н.с. Литвиненко А.І.

мол. наук. співр. Чрилєв Вадим Сергійович

науч. співробітник Шедрова Надежда Ю.

ст. науч. співроб Грошев Г. С.

гров. науч. співроб, канд. психол. н. Дмитренко Л.М.

50 науч. співроб. Плеснаг Б.В.

51 д. психол. н. Пудлишина С.Ю.

Аспірант Бобко Н.С.

Доцент Постолакій О.В

4 н.с. Гудінова Г.А.

5 н.с. Максим О.В.

Канд. пс. н. м.н.с. Шевелєва М.В.

Ст. лаб Олещенко О.В.

Н. співробітник Депутат В.В.

старш науч співр. Філоненко А.Ю.

старш. науч. співр. Дябова Т.Я.

Старший науч. співр. Чебін П.О.

Науковий співр. Білоконь У.В.

53 Зав. лаб. лабораторії нейрофізіології і нейрії психології, доцент Зливков В.А.

Пров. науч. сп. лаб. методології та теорії психол., доктор пс. наук Завгородня О.В.

Ст. н. співр. лаб. вік. сріз. Гусєвська Г.В.

Доцент психол. наук, професор Грибов А.М.

Докт. психол. наук, Макшанова Н.Ю.

8 Професор, док. психол. н.		Курбан В.В.
59 канд. псих. н., ст. н.с.		Орлюк М.П.
0 Провідн. інж.-програміст		Іванова С.В.
1 Провідний наук. співробітник		Бойко-Бланко І.
2 Зал. лаб. екон. психології		Ш. Шваб
3 Старш. наук. сп.		Матіш Н.М.
4 Гол. наук. співробітник		Москаленко
5 Завідуючий канцелярії		Сурін А.О.
6 Старший науковий співроб.		Петренко Л.О.
7 Мол. наук. співр.	Л. Дзюбко	Дзюбко Л.В.
8 Старший науковий співроб.		Терещенко Л.А.
9 технік I кат.		Іванченко Л.О.
0 М. наук. співр.		Нифтемко Т.М.
1 ст. наук. сп.		Бурецька В.В.
82 ст. н. с.		Литвинчук Л.М.
3 К. психол. н., соціолог, ст. н. с.		Зазимко Д.В.
4 ст. лаб.		Горкітенко О.А.
85 лаборант лаб. психол. 86 соціолог.		Бариковська М.В.
завлабораторії консульт. психології та психотерапії		Кісарчук З.Г.
4 Ст. наук. співроб. лаб. консульт. псих. та психотерапії		Пазос Л.Б.
3 Ст. наук. співробіт. лаб. клінічної дитячої		Хартман О.Ю.
9 Інженер I кат. канцелярія	лабор. № 31	Трищенко А.В.
0 Провідний інженер		Гонтар Ї.М.

Молодший науковий співробітник лабораторії психології навчання — Тесеок Т. В.

92 член-кор. НАПН України, д-р пед. н., проф., зав. д-ра Литвину — Сарапулова А. М.

93 професор Сердюк А. З.

94 канд. пед. наук, старш. науч. сотр. — Корієнко Н. В.

95 канд. пед. наук, старш. науч. сотр. — Кондратенко Л. О.

96. канд. педагог. н. — Маниукова Л. М.

97. канд. психол. н., доцент — В. М. Невмержицький

98. канд. психол. н. доцент — Крисенко О. Р.

99. канд. наук, Івкін В. М.

100. канд. психол. наук — Терещенко К. В.

101. науч. співроб. — Ковальчук О. С.

76

ПІДПИСНИЙ ЛИСТ

мешканців будинку буд.

в Голосіївському районі міста Києва, щодо створенню скверу на ділянці обмеженій інститутом психології, та житловим будинком № 25, у межах вулиць Л. Толстого, Панківська та Микільсько Ботанічна.

Е. Ника Владимир
"Клиника Лисич"
Правик Александр
Сулейманова Алиса
Пархоменко И.А.
Овчинников Д.О.
Орлова Н.В.
Карпо А.Ю.
Шордепо Т.А.
Котенко Г.М.
Гаврилюк А.М.
Гнилицкий Ю.В.
Шаповалова Т.В.
Рябченко Т.М.
Карлова С.Ф.
Карлов В.И.
Харченко А.В.
Харченко А.А.
Олиференко Е.В.
Бородич Л.О.
Смокуров В.В.
Косовская Е.А.
Лукьяненко К.В.
Лукьяненко Б.В.
Яровенко В.П.
Иванчик

77

08/231-1774/ПР
23.05.2018

КИЇВСЬКА МІСЬКА РАДА

VI сесія VIII скликання

РІШЕННЯ

_____№_____

Про надання дозволу на розроблення проекту землеустрою щодо відведення земельних ділянок КИЇВСЬКОМУ КОМУНАЛЬНОМУ ОБ'ЄДНАННЮ ЗЕЛЕНОГО БУДІВНИЦТВА ТА ЕКСПЛУАТАЦІЇ ЗЕЛЕНИХ НАСАДЖЕНЬ МІСТА "КИЇВЗЕЛЕНБУД" на вул. Вишгородській, 49 у Подільському районі м. Києва для утримання зелених насаджень та обслуговування парку біля кінотеатру ім. Т.Г. Шевченка

Київська міська рада
Департамент земельних ресурсів
Код земельної ділянки:

85:166:0034
85:166:0035

Проект рішення (екз.1)
ПР-16487
до справи
К-33252

2 347015 064879

Розглянувши клопотання про надання дозволу на розроблення проекту землеустрою щодо відведення земельних ділянок КИЇВСЬКОМУ КОМУНАЛЬНОМУ ОБ'ЄДНАННЮ ЗЕЛЕНОГО БУДІВНИЦТВА ТА ЕКСПЛУАТАЦІЇ ЗЕЛЕНИХ НАСАДЖЕНЬ МІСТА "КИЇВЗЕЛЕНБУД" на вул. Вишгородській, 49 у Подільському районі м. Києва та додані документи, керуючись статтями 9, 123 Земельного кодексу України, Законом України „Про внесення змін до деяких законодавчих актів України щодо розмежування земель державної та комунальної власності", пунктом 34 частини 1 статті 26 Закону України „Про місцеве самоврядування в Україні", Київська міська рада

ВИРІШИЛА:

1. Надати дозвіл на розроблення проекту землеустрою щодо відведення земельних ділянок КИЇВСЬКОМУ КОМУНАЛЬНОМУ ОБ'ЄДНАННЮ ЗЕЛЕНОГО БУДІВНИЦТВА ТА ЕКСПЛУАТАЦІЇ ЗЕЛЕНИХ НАСАДЖЕНЬ МІСТА "КИЇВЗЕЛЕНБУД" на вул. Вишгородській, 49 у Подільському районі м. Києва орієнтовними площами 0,19 га; 4,09 га (земельні ділянки комунальної власності територіальної громади міста Києва) в постійне користування для утримання зелених насаджень та обслуговування парку біля кінотеатру ім. Т.Г. Шевченка згідно з план-схемою (додаток до рішення) (К-33252).

2. Контроль за виконанням цього рішення покласти на постійну комісію Київської міської ради з питань містобудування, архітектури та землекористування.

Київський міський голова В.Кличко

ПОДАННЯ:

Заступник голови
Київської міської державної адміністрації О. Спасибко

Директор Департаменту земельних ресурсів
виконавчого органу Київської міської ради
(Київської міської державної адміністрації) О. Поліщук

Начальник управління аналітично-правової роботи
Департаменту земельних ресурсів
виконавчого органу Київської міської ради
(Київської міської державної адміністрації) А. Гавриш

ПОГОДЖЕНО:

Постійна комісія Київської міської
ради з питань містобудування, архітектури
та землекористування

Голова О. Міщенко

Секретар І. Картавий

Начальник управління
правового забезпечення діяльності
Київської міської ради В. Слончак

Постійна комісія Київської міської
ради з питань екологічної політики

Голова К. Яловий

Секретар О. Новіков

ПОЯСНЮВАЛЬНА ЗАПИСКА

№ ПЗ-30164 від 19.03.2018

до проекту рішення Київської міської ради:

Про надання дозволу на розроблення проекту землеустрою щодо відведення земельних ділянок КИЇВСЬКОМУ КОМУНАЛЬНОМУ ОБ'ЄДНАННЮ ЗЕЛЕНОГО БУДІВНИЦТВА ТА ЕКСПЛУАТАЦІЇ ЗЕЛЕНИХ НАСАДЖЕНЬ МІСТА "КИЇВЗЕЛЕНБУД" на вул. Вишгородській, 49 у Подільському районі м. Києва для утримання зелених насаджень та обслуговування парку біля кінотеатру ім. Т.Г. Шевченка

До справи
№ К-33252

2 347018 301643

1. Фізична/Юридична особа:

Назва	***Київське комунальне об'єднання зеленого будівництва та експлуатації зелених насаджень міста "Київзеленбуд"***
Клопотання	***від 19.02.2018 № К-33252***

2. Відомості про земельні ділянки (кадастрові №№ 8000000000:85:166:0034к; 8000000000:85:166:0035к)

Місце розташування (адреса)	***м. Київ, р-н Подільський, вул. Вишгородська, 49***
Площа	***0,19 га| 4,09 га***
Вид та термін користування	***Постійне користування***
Вид використання	***для утримання зелених насаджень та обслуговування парку біля кінотеатру ім. Т.Г. Шевченка***

3. Обґрунтування прийняття рішення

На клопотання зацікавленої особи відповідно до ст. 9, 123 Земельного кодексу України та Порядку набуття прав на землю із земель комунальної власності у місті Києві, затвердженого рішенням Київради від 20.04.2017 № 241/2463, Департаментом земельних ресурсів виконавчого органу Київської міської ради (Київської міської державної адміністрації) розроблено проект рішення Київської міської ради.

4. Мета прийняття рішення.

Метою прийняття рішення є забезпечення реалізації встановленого Земельним кодексом України права особи на оформлення права користування (власності) на землю.

5. Особливі характеристики ділянки.

Наявність будівель і споруд на ділянці:

Вільна від капітальної забудови

Інші особливості:

Землі комунальної власності територіальної громади міста Києва. За функціональним призначенням згідно Генплану відностяться переважно до територій зелених насаджень загального користування (витяг з містобудівного кадастру від 16.03.2018 № 2060/0/12-53/12-03-18). Відповідно Програми комплексного розвитку зеленої зони м. Києва до 2010 р. та концепції формування зелених насаджень в центральній частині міста" (далі – Програма), затвердженої рішенням Київської міської ради від 19.07.2005 № 806/3381 (зі змінами та доповненнями) земельна ділянка 85:166:0035к розташована в зеленій зони м. Києва - «парк біля к-ру ім. Шевченка». Земельна ділянка з обліковим кодом 85:166:0034 за даними міського земельного кадастру обліковується як парк на вул. Вишгородській на підставі технічного звіту повстановленню зовнішніх меж землекористування.

6. Стан нормативно-правової бази у даній сфері правового регулювання.

Загальні засади та порядок отримання дозволу на розроблення документації із землеустрою визначено ст. 9, 123 Земельного кодексу України.

7. Фінансово-економічне обґрунтування.

Реалізація рішення не потребує додаткових витрат міського бюджету.

8. Прогноз соціально-економічних та інших наслідків прийняття рішення.

Наслідками прийняття розробленого проекту рішення стане:

- реалізація зацікавленою особою своїх прав щодо використання земельної ділянки;

Доповідач: директор Департаменту земельних ресурсів Поліщук О.Г.

Директор Департаменту
земельних ресурсів **Поліщук О.Г.**

Додаток
до рішення Київської міської ради
від _____ № _____

План-схема
до згоди на розроблення проекту землеустрою щодо відведення земельної ділянки

клопотання **- від 19.02.2018 № К-33252**

код земельної ділянки **- 85:166:0034к| 85:166:0035к**

юридична/фізична особа **- Київське комунальне об'єднання зеленого будівництва та експлуатації зелених насаджень міста "Київзеленбуд"**

адреса земельної ділянки **- м. Київ, р-н Подільський, вул. Вишгородська, 49**

вид землекористування **- постійне користування**

вид використання земельної ділянки **- для утримання зелених насаджень та обслуговування парку біля кінотеатру ім. Т.Г. Шевченка**

орієнтовний розмір **- 0,19 га| 4,09 га**

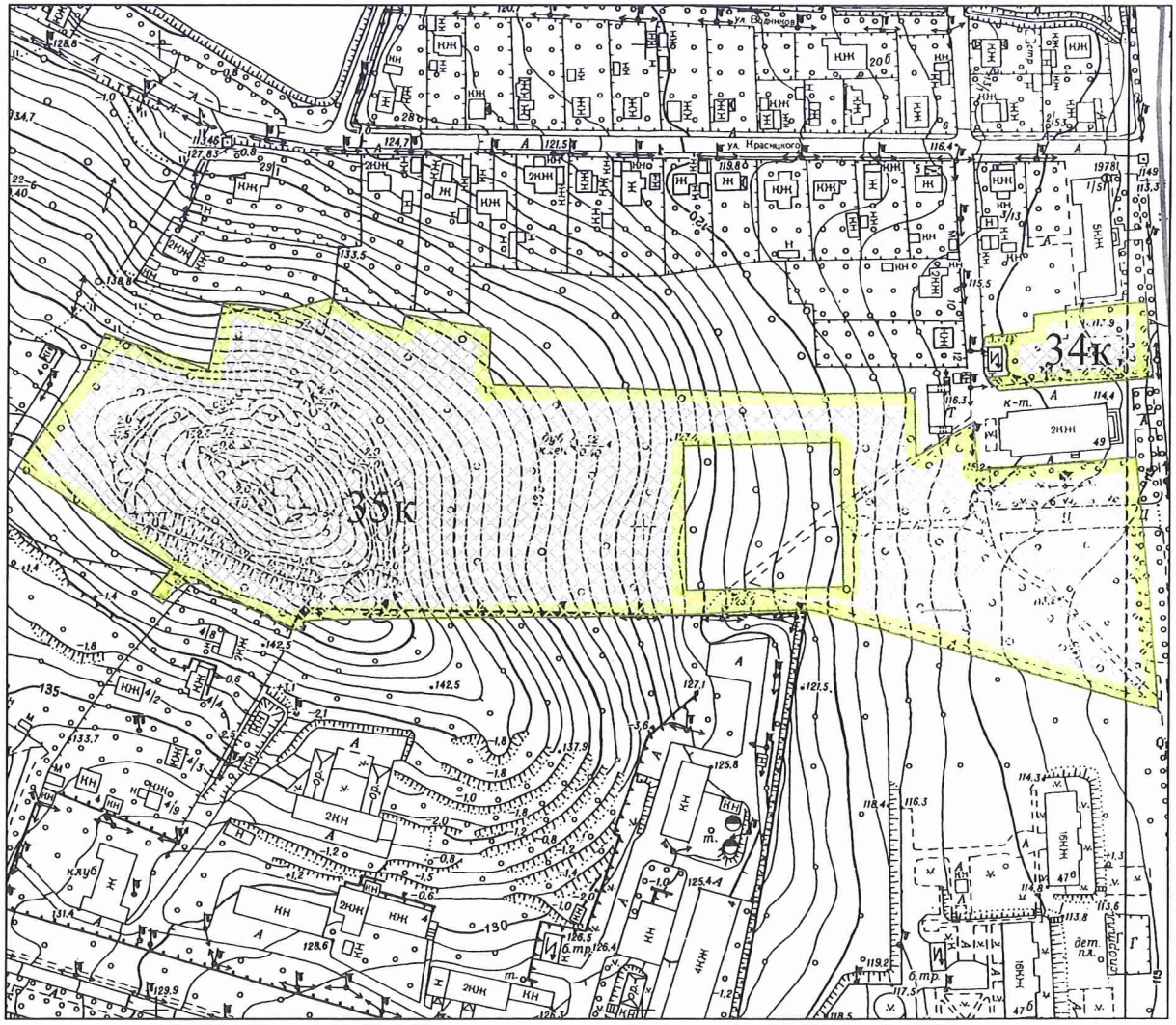

Київський міський голова Кличко В.В.

78.

08/231-1233/ПР
11.05.2017

КИЇВСЬКА МІСЬКА РАДА

IV СЕСІЯ VIII СКЛИКАННЯ

РІШЕННЯ

_____№_____

Про передачу громадянці Черних Олені Володимирівні у приватну власність земельної ділянки для будівництва і обслуговування жилого будинку, господарських будівель і споруд у пров. Стратегічному, 2-а у Голосіївському районі м. Києва

Київська міська рада
Департамент земельних ресурсів
Код земельної ділянки
82:274:0087

Проект рішення (екз.1)
ПР-13451
від 11.05.2017 до справи
А-17848

2 347015 034513

Відповідно до статей 9, 35, 81, 83, 116, 118, 121, 186 Земельного кодексу України, Закону України «Про внесення змін до деяких законодавчих актів України щодо розмежування земель державної та комунальної власності», пункту 34 частини першої статті 26 Закону України «Про місцеве самоврядування в Україні» та розглянувши проект землеустрою щодо відведення земельної ділянки, Київська міська рада

ВИРІШИЛА:

1. Затвердити проект землеустрою щодо відведення земельної ділянки громадянці Черних Олені Володимирівні у приватну власність для будівництва і обслуговування жилого будинку, господарських будівель і споруд у пров. Стратегічному, 2-а у Голосіївському районі м. Києва (категорія земель – землі житлової та громадської забудови, код КВЦПЗ 02.01 справа № **А-17848**).

2. Передати громадянці Черних Олені Володимирівні, за умови виконання пункту 3 цього рішення, у приватну власність земельну ділянку площею 0,0961 га (кадастровий номер 8000000000:82:274:0087) для будівництва і обслуговування жилого будинку, господарських будівель і споруд у пров. Стратегічному, 2-а у Голосіївському районі м. Києва із земель комунальної власності територіальної громади міста Києва.

3. Громадянці Черних Олені Володимирівні:

3.1. Виконувати обов'язки власника земельної ділянки відповідно до вимог статті 91 Земельного кодексу України.

3.2. Забезпечити вільний доступ для прокладання нових, ремонту та експлуатації існуючих інженерних мереж і споруд, що знаходяться в межах земельної ділянки.

3.3. Виконати вимоги, викладені в листах Головного управління містобудування, архітектури та дизайну міського середовища від 07.07.2010 № 19-8454 та Головного управління Держземагентства у місті Києві від 08.09.2014 № 19-26-0.3-4792/2-14.

3.4. Питання пайової участі та укладення з Департаментом економіки та інвестицій виконавчого органу Київської міської ради (Київської міської державної адміністрації) договору про пайову участь вирішувати в порядку та випадках, встановлених законодавством.

3.5. Вжити заходів щодо державної реєстрації права власності на земельну ділянку у порядку, встановленому Законом України «Про державну реєстрацію речових прав на нерухоме майно та їх обтяжень».

3.6. Дотримуватись обмежень у використанні земельної ділянки, зазначених у витязі Державного земельного кадастру.

4. Попередити власника земельної ділянки, що право власності на землю може бути припинено у випадках, передбачених статтями 140, 143 Земельного кодексу України.

5. Контроль за виконанням цього рішення покласти на постійну комісію Київської міської ради з питань містобудування, архітектури та землекористування.

Київський міський голова В. Кличко

ПОДАННЯ:

Директор Департаменту
земельних ресурсів
виконавчого органу Київської міської ради
(Київської міської державної адміністрації) О. Поліщук

В. Дворніков

Начальник управління аналітично-правової роботи
Департаменту земельних ресурсів
виконавчого органу Київської міської ради
(Київської міської державної адміністрації) А. Гавриш

ПОГОДЖЕНО:

Постійна комісія Київської міської
ради з питань містобудування, архітектури
та землекористування

Голова О. Міщенко

Секретар І. Картавий

Начальник управління
правового забезпечення діяльності
Київської міської ради В. Слончак

ПОЯСНЮВАЛЬНА ЗАПИСКА

№ ПЗ-24102 від 04.05.2017

до проекту рішення Київської міської ради:

Про передачу громадянці Черних Олені Володимирівні у приватну власність земельної ділянки для будівництва і обслуговування жилого будинку, господарських будівель і споруд у пров. Стратегічному, 2-а у Голосіївському районі м. Києва

До кадастрової справи
№ А-17848

2 347015 341024

1. Фізична особа:

Назва	***Черних Олена Володимирівна***
Клопотання	***від 17.05.2010***
Згода (доручення) на проектування	***від 21.06.2010 № 29/233-Ч-14014***

2. Відомості про земельну ділянку (кадастровий № 8000000000:82:274:0087)

Місце розташування (адреса)	***м. Київ, р-н Голосіївський, пров. Стратегічний, 2а***
Площа	***0,0961 га***
Вид та термін користування	***Право в процесі оформлення (Власність)***
Вид використання	***для будівництва і обслуговування жилого будинку, господарських будівель і споруд***

3. Обґрунтування прийняття рішення

На замовлення зацікавленої особи землевпорядною організацією розроблено проект землеустрою щодо відведення земельної ділянки, який згідно із ст. 118 Земельного кодексу України погоджено з відповідними органами, зокрема:

орган архітектури	***№ 09-8907 від 21.07.2010***
територіальний орган, що здійснює реалізацію державної політики у сфері земельних відносин	***№ 19-26-0.3-4792/2-14 від 08.09.2014***

Відповідно до Земельного кодексу України та Порядку набуття права на землю юридичними особами та громадянами в м. Києві, затвердженого рішенням Київради від 28.02.2013 №63/9120 (в редакції рішення Київради від 04.03.2015 №195/1060), Департаментом земельних ресурсів виконавчого органу Київської міської ради (Київської міської державної адміністрації) розроблено проект рішення Київської міської ради.

4. Мета прийняття рішення.

Метою прийняття рішення є забезпечення реалізації встановленого Земельним кодексом України права особи на оформлення права користування (власності) на землю.

5. Особливі характеристики ділянки.

Наявність будівель і споруд на ділянці:	***Вільна від капітальної забудови***

Інші особливості : ***Земельна ділянка не входить до Програми розвитку зеленої зони м. Києва до 2010 року та концепції формування зелених насаджень в центральній частині міста. Відповідно до Генерального плану міста, затвердженого рішенням Київради від 28.03.2002 № 370/1804, територія за функціональним призначенням належить до території житлової садибної забудови. Земельна ділянка не перетинається з червонити лініями відповідно до витягу з містобудівного кадастру від 08.11.2013 № 19617/0/12/12-03-13. Детальний план на дану територію розроблено та прийнято на пленарному засіданні 06.04.2017. Земельна ділянка надається із земель комунальної власності територіальної громади м. Києва.***

6. Стан нормативно-правової бази у даній сфері правового регулювання.

Загальні засади та порядок передачі земельних ділянок у власність чи користування громадянам визначено Земельним кодексом України та Тимчасовим порядком передачі (надання) земельних ділянок у користування або у власність із земель комунальної власності в місті Києві, затвердженим рішенням Київради від 28.02.2013 №63/9120.

Рішення про передачу (надання) земельної ділянки може бути прийнято Київською міською радою з урахуванням вимог статті 24 Закону України "Про регулювання містобудівної діяльності".

7. Фінансово-економічне обґрунтування.

Реалізація рішення не потребує додаткових витрат міського бюджету.

Нормативна грошова оцінка не проводилась

8. Прогноз соціально-економічних та інших наслідків прийняття рішення.

Наслідками прийняття розробленого проекту рішення стане:

- реалізація зацікавленою особою своїх прав щодо використання земельної ділянки;

Доповідач: директор Департаменту земельних ресурсів Поліщук О.Г.

В.о. Директор Департаменту
земельних ресурсів

Поліщук О.Г.
В. Дворніков

КИЇВСЬКА МІСЬКА РАДА

VIII СКЛИКАННЯ

ПОСТІЙНА КОМІСІЯ З ПИТАНЬ МІСТОБУДУВАННЯ, АРХІТЕКТУРИ ТА ЗЕМЛЕКОРИСТУВАННЯ

01044, м. Київ, вул. Хрещатик, 36, к. 1007 *тел./факс (044) 202-73-09*

№ 08/281-318к

Витяг з протоколу № 9/71
засідання постійної комісії Київської міської ради з питань
містобудування, архітектури та землекористування
від 10.04.2018

12.4.2. Про повторний розгляд проекту рішення Київської міської ради «Про передачу громадянці Черних Олені Володимирівні у приватну власність земельної ділянки для будівництва і обслуговування жилого будинку, господарських будівель і споруд у пров. Стратегічному, 2-а у Голосіївському районі м. Києва», **доручення заступника міського голови – секретаря Київської міської ради від 11.05.2017 №08/231-1233/ПР.**
Кадастрова справа А-17848, ПР-13451 від 11.05.2017.

До постійної комісії Київської міської ради з питань містобудування, архітектури та землекористування надійшли:

- *колективні заяви Хрещика В. С., Марценюка А. П., Сагайдака Т. П., Киричик М. М., Авдєєнко Л. Ф. від 24.11.2017 вх. №08/КО-9712 з проханням відмовити у наданні земельної ділянки та від 13.03.2018 вх. №08/КО-1250 з проханням повторно розглянути проект рішення з матеріалами кадастрової справи А-17848 на засіданні робочої групи;*
- *листи гр. Черних О. В. від 11.12.2017 вх. №08/Ч-9982, від 13.03.2018 вх. №08/Ч-1227 та від 13.03.2018 вх. №08/Ч-1228 щодо надання інформації.*

*На засіданні постійної комісії Київської міської ради з питань містобудування, архітектури та землекористування **12.12.2017** розгляд проекту рішення було відкладено для розгляду робочою групою під головуванням В. Е. Назаренка.*

***Виноситься на повторний розгляд** згідно з протоколом засідання цієї робочої групи від 07.02.2018 (реєстр. №15/413 від 21.02.2018), відповідно до якого постійній комісії рекомендовано направити проект рішення на розгляд постійної комісії Київської міської ради з питань екологічної політики.*

Земельна ділянка площею 0,0961 га – у приватну власність.

ВИРІШИЛИ: : ***1. Враховуючи протокол засідання робочої групи від 07.02.2018 (реєстр. №15/413 від 21.02.2018), відкласти розгляд проекту рішення*** Київської міської ради «Про передачу громадянці Черних Олені

Володимирівні у приватну власність земельної ділянки для будівництва і обслуговування жилого будинку, господарських будівель і споруд у пров. Стратегічному, 2-а у Голосіївському районі м. Києва».

2. Направити вищезазначений проект рішення разом з матеріалами кадастрової справи А-17848 на розгляд постійної комісії Київської міської ради з питань екологічної політики.

3. Повернутися до розгляду цього питання після надання витягу з протоколу засідання постійної комісії Київської міської ради з питань екологічної політики.

Рішення прийнято.

З протоколом вірно.

Голова комісії **О. Г. Міщенко**

Секретар комісії **І. Л. Картавий**

Зареєстровано 21.02.2018

ПРОТОКОЛ № 15/413

засідання робочої групи, створеної 12.12.2017 на засіданні постійної комісії Київської міської ради з питань містобудування, архітектури та землекористування для додаткового вивчення проекту рішення «Про передачу громадянці Черних О.В. у приватну власність земельної ділянки для будівництва і обслуговування жилого будинку, господарських будівель і споруд у пров. Стратегічному, 2-а у Голосіївському районі м. Києва» (справа **А-17848**)

від 07.02.2018

Місце проведення: Київська міська рада, м. Київ, вул. Хрещатик, 36, 5-й поверх, каб. 514 об 14.00

Склад робочої групи: 3 депутати Київської міської ради.

Присутні: 3 депутати Київської міської ради, члени постійної комісії Київської міської ради з питань містобудування архітектури та землекористування:

Назаренко В. Е. - голова робочої групи, секретар постійної комісії Київської міської ради з питань містобудування, архітектури та землекористування;

Римаренко С. Г. - член робочої групи, член постійної комісії Київської міської ради з питань містобудування, архітектури та землекористування;

Росляков В. В. - член робочої групи, член постійної комісії Київської міської ради з питань містобудування, архітектури та землекористування.

Запрошені та присутні:

Дзема Ю. А. - представник Департаменту земельних ресурсів виконавчого органу Київської міської ради (Київської міської державної адміністрації);

Марконі А. В. - представник Департаменту містобудування та архітектури виконавчого органу Київської міської ради (Київської міської державної адміністрації);

Черних О. В. - заявник;

Чуфістова Ю. Г. - представник заявника.

Розгляд (обговорення) питання:

Про розгляд проекту рішення «Про передачу громадянці Черних О.В. у приватну власність земельної ділянки для будівництва і обслуговування жилого будинку, господарських будівель і споруд у пров. Стратегічному, 2-а у Голосіївському районі м. Києва А-17848» *(доручення заступника міського голови – секретаря Київської міської ради від 11.05.2017 №08/231-1233/ПР)* з матеріалами кадастрової справи **А-17848**, ПР-13451 від 11.05.2017.

СЛУХАЛИ:
Назаренка В. Е. – голову робочої групи, секретаря постійної комісії.

ВИСТУПИЛИ: Римаренко С. Г., Росляков В. В., Дзема Ю. А., Титаренко О. Л., Черних О. В. , Чуфістова Ю. Г.

Під час обговорення було зазначено, що:
- За інформацією представника Департаменту земельних ресурсів виконавчого органу Київської міської ради (Київської міської державної адміністрації), земельна ділянка вільна від капітальної забудови;
- відповідно до Генерального плану міста, затвердженого рішенням Київради від 28.03.2002 № 370/1804, територія за функціональним призначенням належить до території житлової садибної забудови;
- в матеріалах справи наявна колективна заява мешканців з проханням не підтримувати зазначену справу у зв'язку з наявним суспільним супротивом.

ВИРІШИЛИ:
Рекомендувати постійній комісії Київської міської ради з питань містобудування, архітектури та землекористування ***направити зазначений проект рішення*** «Про передачу громадянці Черних О.В. у приватну власність земельної ділянки для будівництва і обслуговування жилого будинку, господарських будівель і споруд у пров. Стратегічному, 2-а у Голосіївському районі м. Києва» *(доручення заступника міського голови – секретаря Київської міської ради від 11.05.2017 №08/231-1233/ПР)* з матеріалами кадастрової справи **А-17848**, ПР-13451 від 11.05.2017 на розгляд постійної комісії Київської міської ради з питань екологічної політики.

ГОЛОСУВАЛИ: «за» - 3, «проти» - 0, «утрималось» - 0, «не голосували» - 0.
Рішення прийнято.

Голова робочої групи — В. Назаренко

члени робочої групи: В. Росляков

С. Римаренко

79.

КИЇВСЬКА МІСЬКА РАДА

СЕКРЕТАРІАТ

УПРАВЛІННЯ ПРАВОВОГО ЗАБЕЗПЕЧЕННЯ ДІЯЛЬНОСТІ КИЇВСЬКОЇ МІСЬКОЇ РАДИ

01044, м. Київ, вул. Хрещатик, 36, каб. 921 *тел.: (044) 202-70-19*

05.07.2018 №08/230-1346

на №_____ від_____

Голові постійної комісії
Київської міської ради з питань
екологічної політики
Яловому К.В.

Правовий висновок
до проекту рішення Київської міської ради
«Про розірвання договору оренди земельної ділянки від 14.03.2008 № 79-6-00605, укладеного між Київською міською радою та товариством з обмеженою відповідальністю «Господарник» для облаштування рекреаційної зони в поєднанні водоймища з будівництвом розважально-торговельного комплексу на просп. Валерія Лобановського (Червонозоряному), 113 у Голосіївському районі м. Києва»

Управління правового забезпечення діяльності Київської міської ради опрацювало поданий проект рішення та зазначає таке.

Проектом рішення передбачається розірвати в односторонньому порядку договір оренди земельної ділянки від 14 березня 2008 року № 79-6-00605, укладений між Київською міською радою та товариством з обмеженою відповідальністю «Господарник» для облаштування рекреаційної зони в поєднанні водоймища з будівництвом розважально-торговельного комплексу на просп. Валерія Лобановського (Червонозоряному), 113 у Голосіївському районі міста Києва, а також надати земельній ділянці площею 19,1187 га (кадастровий номер 8000000000:79:108:0002) статус парку відпочинку.

Слід зазначити, що ухвалою від 07 червня 2018 року Господарський суд міста Києва (справа № 910/7250/18) прийняв позовну заяву заступника прокурора міста Києва в інтересах держави в особі Київської міської ради до розгляду та відкрив провадження у справі.

У своїй позовній заяві заступник прокурора міста Києва звернувся до суду з позовом до товариства з обмеженою відповідальністю «Господарник» про:

- визнання припиненим права товариства з обмеженою відповідальністю «Господарник» користування для забудови земельної ділянкою площею 191187 кв. м. (кадастровий номер 8000000000:79:108:0002) на проспекті Червонозоряному (Лобановського), 113, у Голосіївському районі міста Києва;

- розірвання договору оренди земельної ділянки, що розташована на проспекті Червонозоряному (Лобановського), 113, у Голосіївському районі міста Києва, площею 191187 кв. м. (кадастровий номер 8000000000:79:108:0002), укладеного між Київської міською радою (вул. Хрещатик, 36, м. Київ, код 22883141) та товариством з обмеженою відповідальністю «Господарник» (вул. Чичеріна, 21, м. Дніпро, Дніпропетровська обл., 49006, код 30971302), зареєстрованого Головним управлінням земельних ресурсів виконавчого органу Київської міської ради (Київської міської державної адміністрації) у книзі записів державної реєстрації договорів 14.03.2008 за № 79-6-00605;

- зобов'язання товариства з обмеженою відповідальністю «Господарник» (вул. Чичеріна, 21, м. Дніпро, Дніпропетровська обл., 49006, код 30971302) повернути Київській міській раді (вул. Хрещатик, 36, м. Київ, 01044, код 22883141) земельну ділянку площею 191187 кв. м. (кадастровий номер 8000000000:79:108:0002) на проспекті Червонозоряному (Лобановського), 113, у Голосіївському районі міста Києва у стані, придатному для її подальшого використання.

У зв'язку з цим розгляд проекту рішення до вирішення наведеної справи в судовому порядку є передчасним.

Пунктом 2 проекту рішення передбачається надати земельній ділянці статус парку відпочинку.

Відповідно до інформації Публічної кадастрової карти України цільове призначення земельної ділянки з кадастровим номером 8000000000:79:108:0002 «Для будівництва та обслуговування будівель торгівлі» (код класифікації видів цільового призначення земель - 03.07).

Правові та організаційні засади озеленення населених пунктів, спрямовані на забезпечення сприятливих умов життєдіяльності людини, визначають Правила утримання зелених насаджень у населених пунктах України, затверджені наказом Міністерства будівництва, архітектури та житлово-комунального господарства України від 10 квітня 2006 року №105 (далі - Правила).

Згідно з пунктом 4 Програми комплексного розвитку зеленої зони м. Києва до 2010 р. та концепції формування зелених насаджень в центральній частині міста, затверджених рішенням Київської міської ради від 19 липня 2005 року № 806/3381 (зі змінами), відповідно до функціонально-просторових характеристик озеленені території загального та обмеженого користування рекреаційного призначення типологічно визначаються таким чином: парк - упорядкована озеленена територія рекреаційного призначення площею понад 2,0 га.

Відповідно до статті 19 Земельного кодексу України землі України за основним цільовим призначенням поділяються на категорії: а) землі

сільськогосподарського призначення; б) землі житлової та громадської забудови; в) землі природно-заповідного та іншого природоохоронного призначення; г) землі оздоровчого призначення; ґ) землі рекреаційного призначення; д) землі історико-культурного призначення; е) землі лісогосподарського призначення; є) землі водного фонду; ж) землі промисловості, транспорту, зв'язку, енергетики, оборони та іншого призначення.

Статтями 50, 51 Земельного кодексу України визначено, що до земель рекреаційного призначення належать землі, які використовуються для організації відпочинку населення, туризму та проведення спортивних заходів.

При цьому до земель рекреаційного призначення належать земельні ділянки зелених зон і зелених насаджень міст та інших населених пунктів, навчально-туристських та екологічних стежок, маркованих трас, земельні ділянки, зайняті територіями будинків відпочинку, пансіонатів, об'єктів фізичної культури і спорту, туристичних баз, кемпінгів, яхт-клубів, стаціонарних і наметових туристично-оздоровчих таборів, будинків рибалок і мисливців, дитячих туристичних станцій, дитячих та спортивних таборів, інших аналогічних об'єктів, а також земельні ділянки, надані для дачного будівництва і спорудження інших об'єктів стаціонарної рекреації.

Зміна цільового призначення земельних ділянок здійснюється за проектами землеустрою щодо їх відведення.

Отже, на земельній ділянці, яка за цільовим призначенням не належить до земель рекреаційного призначення, не можна облаштувати парк без попереднього розроблення та затвердження проекту землеустрою щодо зміни категорії цільового призначення цієї земельної ділянки.

Таким чином, вирішення питання, зазначеного у пункті 2 проекту рішення, можливо за умови виконання наведених вимог чинного законодавства.

Враховуючи наведене вище, управління повертає проект рішення без погодження.

Начальник управління В.В. Слончак

08/231-875/ПР
14.03.2018

КИЇВСЬКА МІСЬКА РАДА

VI СЕСІЯ VIII СКЛИКАННЯ

РІШЕННЯ

_____№_____

ПРОЕКТ

Про розірвання договору оренди земельної ділянки від 14.03.2008 № 79-6-00605, укладеного між Київською міською радою та товариством з обмеженою відповідальністю «Господарник» для облаштування рекреаційної зони в поєднанні водоймища з будівництвом розважально-торговельного комплексу на просп. Валерія Лобановського (Червонозоряному), 113 у Голосіївському районі м. Києва

Відповідно до статтей 9, 19, 50, 51, 83, 93, 141, 186 Земельного кодексу України, пунктів 34, 37 частини першої статті 26 Закону України «Про місцеве самоврядування в Україні», частини 4 статті 31 Закону України «Про оренду землі», Закону України «Про державну реєстрацію речових прав на нерухоме майно та їх обтяжень», Правил утримання зелених насаджень у населених пунктах України, затверджених наказом Міністерства будівництва, архітектури та житлово-комунального господарства України від 10.04.2006 № 105, рішення Київської міської ради від 06.07.2017 № 738/2900 «Про заходи, спрямовані на збереження територій зелених зон міста Києва», абзацу 2 пункту 8.4, абзацу 5 пункту 11.4, пункту 11.5 договору оренди земельної ділянки від 14.03.2008 № 79-6-00605, у зв'язку із невиконанням Орендарем умов договору оренди, зокрема, невиконання обов'язку завершити забудову Земельної ділянки в строки, встановлені проектною документацією на будівництво, затвердженою в установленому порядку, але не пізніше, ніж через три роки з моменту державної реєстрації Договору (абз. 2 п. 8.4 договору), реалізуючи право на припинення договору шляхом розірвання в односторонньому порядку за ініціативою Орендодавця із звільненням Орендодавця від відповідальності, згідно з Господарським кодексом України, в разі порушення строків завершення забудови Земельної ділянки, встановлених п. 8.4 Договору (абз. 5 п. 11.4 договору), Київська міська рада

ВИРІШИЛА:

1. Розірвати в односторонньому порядку договір оренди земельної ділянки від 14.03.2008 № 79-6-00605, укладений між Київською міською радою та товариством з обмеженою відповідальністю «Господарник» для облаштування рекреаційної зони в поєднанні водоймища з будівництвом розважально-торговельного комплексу на просп. Валерія Лобановського (Червонозоряному), 113 у Голосіївському районі м. Києва.

2. Надати земельній ділянці площею 19,1187 га на просп. Валерія Лобановського, 113 у Голосіївському районі м. Києва (кадастровий номер 8000000000:79:108:0002) статус парку відпочинку.

3. Київському комунальному об'єднанню зеленого будівництва та експлуатації зелених насаджень міста «Київзеленбуд» в установленому порядку:

3.1. Здійснити організаційно-правові заходи щодо оформлення права постійного користування земельною ділянкою, визначеною пунктом 2 цього рішення.

3.2. У місячний термін з дня набрання чинності рішенням про надання земельної ділянки у користування вжити заходів щодо державної реєстрації права користування земельною ділянкою, визначеною пунктом 2 цього рішення.

3.3. Здійснити організаційно-правові заходи щодо благоустрою земельної ділянки, що визначена пунктом 2 цього рішення.

4. Внести зміни до Програми комплексного розвитку зеленої зони міста Києва до 2010 року та концепції формування зелених насаджень в центральній частині міста, затверджених рішенням Київської міської ради від 19.07.2005 № 806/3381 та продовжених на період до 2015 року рішенням Київської міської ради від 27.11.2009 № 714/2783, до 31.12.2017 рішенням Київської міської ради від 07.07.2016 № 572/572 та до 31.12.2018 рішенням Київської міської ради від 20.12.2017 № 714/3721, включивши до переліку озеленених територій загального користування міста Києва, що відповідають типологічним ознакам та планувальним вимогам (таблиця № 2, розділ «Голосіївський район», підрозділ «Парки відпочинку»), земельну ділянку, зазначену в пункті 2 цього рішення.

5. Виконавчому органу Київської міської ради (Київській міській державній адміністрації):

5.1. Вчинити організаційно-правові дії щодо зняття з реєстрації договору оренди земельної ділянки, що визначений пунктом 1 цього рішення.

5.2. Проінформувати товариство з обмеженою відповідальністю «Господарник» про прийняття цього рішення у семиденний строк з моменту набрання ним чинності.

5.3. Вирішити в установленому порядку питання щодо фінансування заходів, передбачених пунктом 3 цього рішення.

6. Офіційно оприлюднити це рішення в газеті Київської міської ради «Хрещатик».

7. Контроль за виконанням цього рішення покласти на постійну комісію Київської міської ради з питань містобудування, архітектури та

землекористування та на постійну комісію Київської міської ради з питань екологічної політики.

Київський міський голова В. Кличко

ПОДАННЯ:

Депутати Київської міської ради — О. Бондарчук

І. Мірошниченко

Ю. Сиротюк

ПОГОДЖЕНО:

Постійна комісія Київської міської ради
з питань містобудування, архітектури
та землекористування

Утримано в порядку ст 30 п. 5 Регламенту

Голова — О. Міщенко

Секретар — І. Картавий

16.05.2018

Постійна комісія Київської міської ради
з питань екологічної політики

Голова — К. Яловий

Секретар — О. Новіков

Начальник управління
правового забезпечення діяльності
Київської міської ради — В. Слончак

Правовий висновок
від 05.07.2018 № 08/230-1845

ПОЯСНЮВАЛЬНА ЗАПИСКА
до проекту рішення Київської міської ради «Про розірвання договору оренди земельної ділянки від 14.03.2008 № 79-6-00605, укладеного між Київською міською радою та товариством з обмеженою відповідальністю «Господарник» для облаштування рекреаційної зони в поєднанні водоймища з будівництвом розважально-торговельного комплексу на просп. Валерія Лобановського (Червонозоряному), 113 у Голосіївському районі м. Києва»

1. Обґрунтування необхідності ухвалення рішення

14.03.2008 Київська міська рада уклала з товариством з обмеженою відповідальністю «Господарник» договір оренди № 79-6-00605 земельної ділянки площею 19,1187 га для облаштування рекреаційної зони в поєднанні водоймища з будівництвом розважально-торговельного комплексу на просп. Валерія Лобановського (Червонозоряному), 113 у Голосіївському районі м. Києва (далі – Договір).

Станом на дату подання проекту рішення товариство з обмеженою відповідальністю «Господарник» так і не спромоглося завершити чи навіть розпочати будівництво. Земельна ділянка доведена до жахливого стану внаслідок звезення на неї будівельного сміття, що загрожує екосистемі усього нижнього каскаду Совських ставків.

Згідно з частиною 4 статті 31 Закону України «Про оренду землі» розірвання договору оренди землі в односторонньому порядку не допускається, якщо інше не передбачено законом або цим договором. Втім, Договором передбачені підстави одностороннього розірвання.

Нормами Договору на товариство з обмеженою відповідальністю «Господарник» було покладено низку обов'язків. Один з таких обов'язків визначений абзацом 2 пункту 8.4 Договору: завершити забудову Земельної ділянки в строки, встановлені проектною документацією на будівництво, затвердженою в установленому порядку, але не пізніше, ніж через три роки з моменту державної реєстрації Договору. Вказаний обов'язок виконаний не був.

Пункт 11.4 Договору регламентує порядок припинення договору оренди. Зокрема, згідно з абзацом 5 пункту 11.4 Договору, договір може бути розірваний в односторонньому порядку за ініціативою Орендодавця із звільненням Орендодавця від відповідальності, згідно з Господарським кодексом України, в разі порушення строків завершення забудови Земельної ділянки, встановлених п. 8.4 Договору. Більше того, згідно з пунктом 11.5 Договору, він може бути достроково розірваний у разі невиконання або неналежного виконання Орендарем обов'язків, визначених у пунктах 5.1 та 8.4 цього Договору.

Таким чином, у Київської міської ради наявні підстави для одностороннього позасудового розірвання Договору. Таке право напряму випливає із змісту договору оренди та корелюється із статтею 31 Закону України «Про оренду землі».

При цьому, проектом рішення пропонується відновити первинну функцію вказаної території. Відповідно до чинного Генерального плану міста Києва на період до 2020 (додаток №10 Генплану 2020) територію нижнього каскаду

Совських ставків визначено як акваторію та віднесено до об'єктів нового зеленого будівництва та буферних парків на період до 2010 року. Рішення Київської міської ради від 12.07.2007 № 1102/1763 щодо передачі цієї території ТОВ «Господарник» очевидно жодним чином не корелювалось із чинним Генеральним планом м. Києва.

Ціла низка громадських організацій вже впродовж більш як 10 років вимагають надання нижньому каскаду Совських ставків природоохоронного статусу. Ще у 2008 році це призводило до сутичок між забудовником та активістами. Совські ставки є унікальним природним об'єктом на території міста Києва – це єдине місце у Києві, на території якого мешкають тварини, занесені до Червоної книги України. Про надання вказаній території статусу парку відпочинку йде мова і у електронній петиції, нещодавно розміщеній на веб-сайті Київської міської ради (https://petition.kievcity.gov.ua/petition/?pid=7443).

Враховуючи все вищевикладене, існує об'єктивна необхідність підтримати поданий проект рішення, розірвати договір оренди з неефективним користувачем, що впродовж тривалого строку не виконує взятих на себе зобов'язань, та надати території площею майже 20 га статусу парку відпочинку, як те визначене чинним Генеральним планом міста Києва до 2020 року.

2. Цілі та завдання ухвалення рішення

Цілями та завданнями ухвалення даного проекту рішення є підвищення ефективності використання землі територіальної громади м. Києва, забезпечення прав та інтересів територіальної громади міста Києва шляхом розірвання з недобросовісним землекористувачем договору оренди земельної ділянки та реалізація ініціативи з перетворення вказаної території у парк відпочинку відповідно до вимог чинного Генерального плану м. Києва.

3. Загальна характеристика та основні положення рішення

Проект рішення передбачає:

- розірвання в односторонньому порядку договору оренди земельної ділянки від 14.03.2008№ 79-6-00605;
- надання земельній ділянці площею 19,1187 га на проспекті Валерія Лобановського, 113 у Голосіївському районі м. Києва (кадастровий номер 8000000000:79:108:0002) статус парку відпочинку;
- вжиття КО «Київзеленбуд» організаційно-правових заходів щодо оформлення права постійного користування земельною ділянкою на проспекті Валерія Лобановського, 113, державної реєстрації речових прав на неї та її благоустрою;
- внесення змін до Програми комплексного розвитку зеленої зони міста Києва до 2010 року та концепції формування зелених насаджень в центральній частині міста, продовжених до 31.12.2018 шляхом доповнення вказаної земельної ділянки;
- вчинення з боку ВО КМР (КМДА) дій щодо зняття з реєстрації договору оренди, інформування ТОВ «Господарник» про прийняття цього рішення та фінансування заходів, визначених пунктом 3 рішення;

- офіційне оприлюднення цього рішення в газеті Київської міської ради «Хрещатик»;

- покладення контролю за виконанням цього рішення на постійну комісію Київської міської ради з питань містобудування, архітектури та землекористування та на постійну комісію Київської міської ради з питань екологічної політики.

4. Стан нормативно-правової бази у даній сфері правового регулювання

Дана сфера суспільних відносин врегульована:

- статтями 9, 19, 50, 51, 83, 93, 141, 186 Земельного кодексу України;

- пунктами 34, 37 частини першої статті 26 Закону України «Про місцеве самоврядування в Україні»;

- частиною 4 статті 31 Закону України «Про оренду землі»;

- Законом України «Про державну реєстрацію речових прав на нерухоме майно та їх обтяжень»;

- Правилами утримання зелених насаджень у населених пунктах України, затвердженими наказом Міністерства будівництва, архітектури та житлово-комунального господарства України від 10.04.2006 № 105;

- рішенням Київської міської ради від 06.07.2017 № 738/2900 «Про заходи, спрямовані на збереження територій зелених зон міста Києва»;

- абзацом 2 пункту 8.4, абзацом 5 пункту 11.4, пунктом 11.5 договору оренди земельної ділянки від 14.03.2008 № 79-6-00605.

5. Фінансово-економічне обґрунтування

Виконання даного проекту рішення не передбачає додаткових витрат коштів місцевого бюджету. Реалізація цього проекту рішення здійснюється в межах бюджетного фінансування КО «Київзеленбуд».

6. Прогноз соціально-економічних та інших наслідків прийняття рішення

Прийняття даного проекту рішення реалізує право Київської міської ради на вжиття санкцій щодо недобросовісного користувача земельної ділянки, дозволить забезпечити раціональне використання земельних ресурсів на території міста Києва, створить належні умови для повернення земельної ділянки до придатного для експлуатації стану, допоможе зберегти рекреаційну зону з її зеленими насадженнями, створить місце відпочинку для туристів та мешканців прилеглих територій.

7. Суб'єкти подання проекту рішення

Суб'єктами подання даного проекту рішення є депутати Київської міської ради VIII скликання, члени депутатської фракції «Всеукраїнське об'єднання «Свобода» у Київській міській раді Бондарчук Олег Володимирович, Мірошниченко Ігор Михайлович, Сиротюк Юрій Миколайович.

8. Доповідач на пленарному засіданні

Доповідач на пленарному засіданні сесії Київської міської ради – депутат Київської міської ради VIII скликання, член депутатської фракції «Всеукраїнське об'єднання «Свобода» у Київській міській раді Мірошниченко Ігор Михайлович.

Відповідальний за супроводження проекту рішення – помічник-консультант депутата Київської міської ради Бондарчука О. В. Дутка Радислав Олександрович (тел. 093-988-69-85).

Депутат Київської міської ради **І. М. Мірошниченко**

ПОРІВНЯЛЬНА ТАБЛИЦЯ

до проекту рішення Київської міської ради «Про розірвання договору оренди земельної ділянки від 14.03.2008 № 79-6-00605, укладеного між Київською міською радою та товариством з обмеженою відповідальністю «Господарник» для облаштування рекреаційної зони в поєднанні водоймища з будівництвом розважально-торговельного комплексу на просп. Валерія Лобановського (Червонозоряному), 113 у Голосіївському районі м. Києва»

Зміст положення (норми) рішення Київської міської ради від 19 липня 2005 року № 806/3381				Зміст положення (норми) проекту рішення			
	Парки відпочинку				*Парки відпочинку*		
2	1500-річчя м. Києва "Лиса гора"	118,75	у т. ч. 118,5 га "Київська фортеця"	2	1500-річчя м. Києва "Лиса гора"	118,75	у т. ч. 118,5 га "Київська фортеця"
3	"Теремки" (Інститут зоології ім. Шмальгаузена)	93,28	кв. 34 - 36 Голосіївського лісництва	3	"Теремки" (Інститут зоології ім. Шмальгаузена)	93,28	кв. 34 - 36 Голосіївського лісництва
4	"Покал"	73,03		4	"Покал"	73,03	
5	"Диск"	2,56		5	"Диск"	2,56	
6	Біля Совських ставків	25	У т. ч. будівництво розважального центру (конкурс ГУЕ КМДА - реконструкція території загального користування), у т. ч. 14,7 га - акваторія	6	Біля Совських ставків	25	У т. ч. будівництво розважального центру (конкурс ГУЕ КМДА - реконструкція території загального користування), у т. ч. 14,7 га - акваторія
7	На схилах по вул. Кайсарова	10,9	- " -	7	На схилах по вул. Кайсарова	10,9	- " -
8	На схилах Лисої гори	11,6	- " -	8	На схилах Лисої гори	11,6	- " -
9	На острові Галерний (спортивний парк)	41,6	у т. ч. 5,0 га - акваторія	9	На острові Галерний (спортивний парк)	41,6	у т. ч. 5,0 га - акваторія
10	На схилах Багринової гори і сел. Жовтневе	25,1		10	На схилах Багринової гори і сел. Жовтневе	25,1	
11	На схилах біля Інституту фізики	8		11	На схилах біля Інституту фізики	8	
12	На схилах Мишоловського яру (вул. Квітки-Основ'яненка)	16,3		12	На схилах Мишоловського яру (вул. Квітки-Основ'яненка)	16,3	
13	На схилах Мишоловського яру (вул. Весняна - вул. Адмірала Ушакова)	12,1		13	На схилах Мишоловського яру (вул. Весняна - вул. Адмірала Ушакова)	12,1	
14	Біля Церковщини (спортивний парк)	26,3		14	Біля Церковщини (спортивний парк)	26,3	

15	На ж. м. Теремки-ІІ	10,6	у т. ч. 1,58 га - акваторія	15	На ж. м. Теремки-ІІ	10,6	у т. ч. 1,58 га - акваторія
				16	**На проспекті Валерія Лобановського, 113**	**19,12**	
	Разом:	***475,12***			**Разом:**	***494,24***	

Депутат Київської міської ради **І. М. Мірошниченко**

79-6-00605
79:108:002 14.03.2008
1213 від 06.03.2008
Договір
ГУЗР
КМДА 2 347003 149021

УКРАЇНА UKRAINE
оренди земельної ділянки

м. Київ, шостого березня дві тисячі восьмого року.

Київська міська рада (м. Київ, вул. Хрещатик, 36) – далі у тексті – **„Орендодавець"**, в особі **Київського міського голови Черновецького Леоніда Михайловича,** який діє на підставі ст. 42 Закону України „Про місцеве самоврядування в Україні" – з однієї сторони, та

Товариство з обмеженою відповідальністю „ГОСПОДАРНИК" (м. Київ, вул. Багговутівська, 17-21, ідентифікаційний код 30971302, зареєстроване Шевченківською районною у місті Києві державною адміністрацією 06.06.2000 № 1 074 105 0001 002952) – далі у тексті - **„Орендар"**, в особі Директора **Магаляса Сергія Володимировича,** (зареєстрований за адресою: м. Київ, вул. Мате Залка, буд. 3-А, кв. 255), який діє на підставі Статуту, засвідченого Клітко В.В., приватним нотаріусом Київського міського нотаріального округу 11.05.2005 року за реєстровим № 1400, 4101 - з другої сторони, уклали договір оренди земельної ділянки (далі у тексті – Договір) про нижченаведене:

1. Предмет Договору

1.1. Орендодавець, на підставі рішення Київської міської ради від 12.07.2007 № 1102/1763, за Актом приймання-передачі передає, а Орендар приймає в оренду *(строкове платне користування)* земельну ділянку (далі – об'єкт оренди або земельна ділянка), визначену цим Договором.

2. Об'єкт оренди

2.1. Об'єктом оренди відповідно до цього Договору є Земельна ділянка з наступними характеристиками:
- місце розташування – просп. Червонозоряний, 113 у Голосіївському районі м. Києва;
- розмір – 191187 (сто дев'яносто одна тисяча сто вісімдесят сім) кв. м.;
- цільове призначення – для облаштування рекреаційної зони в поєднанні водоймища з будівництвом розважально-торговельного комплексу;
- кадастровий номер - 8000000000:79:108:0002.

2.2. Відповідно до витягу з технічної документації № Ю-17024/2008 Головного управління земельних ресурсів виконавчого органу Київради (Київської міської державної адміністрації) від 24.01.2008 № 112 нормативна грошова оцінка земельної ділянки становить 56868917 (п'ятдесят шість мільйонів вісімсот шістдесят вісім тисяч дев'ятсот сімнадцять) грн. та 29 коп.

2.3. Земельна ділянка, яка передається в оренду, не має недоліків, що можуть перешкоджати її ефективному використанню.

3. Строк дії Договору

3.1. Договір укладено на 15 (п'ятнадцять) років.

4. Орендна плата

4.1. Визначена цим Договором орендна плата за Земельну ділянку становить платіж, який Орендар самостійно розраховує та вносить Орендодавцеві за користування Земельною ділянкою у грошовій формі.

4.2. Річна орендна плата за Земельну ділянку встановлюється у розмірі:
- для облаштування рекреаційної зони в поєднанні водоймища 4,5 (чотири цілих і п'яти десятих) відсотків від її нормативної грошової оцінки;
- для будівництва розважально-торговельного комплексу 5,5 (п'яти цілих і п'яти десятих) відсотків від її нормативної грошової оцінки. Обчислення розміру орендної плати за земельну ділянку здійснюється з урахуванням цільового призначення та коефіцієнтів індексації, визначених законодавством.

4.3. У випадку, якщо цей Договір не підписаний Орендарем в установленому законодавством порядку протягом п'яти місяців з моменту набуття чинності рішенням Київської міської ради, зазначеного у п. 1.1. цього До[illegible]р орендної плати (зазначений у п. 4.2. Договору) на період, аналогічний терміну прос[illegible]дання договору оренди землі, встановлюється у п'ятикратному розмірі, але не більше де[illegible]ід норм[illegible]шової оцінки Земельної ділянки.

Увагі! Книга містить багатоступеневий захист від підроблення.
МІНІСТЕРСТВО ЮСТИЦІЇ УКРАЇНИ

Роздруковано за допомогою ПК "Кадастр"
19.10.2016

4.4. Після закінчення періоду, за який сплачується орендна плата у п'ятикратному розмірі, орендна плата розраховується та сплачується відповідно до п. 4.2. Договору.
4.5. Розмір орендної плати може змінюватись за згодою сторін шляхом прийняття відповідного рішення Київською міською радою та внесення змін до цього Договору.
4.6. Зміна нормативної грошової оцінки Земельної ділянки та її індексація проводиться без внесення змін та доповнень до цього Договору у порядку та у випадках, передбачених законодавством України.
4.7. Орендна плата вноситься Орендарем рівними частинами за базовий податковий (звітний) період, який дорівнює календарному місяцю, щомісячно протягом тридцяти календарних днів, наступних за останнім календарним днем звітного (податкового) місяця на рахунок **33214812700002**, КЕКД 13050200 у ГУ ДКУ у м. Києві, МФО 820019. Отримувач: УДК у Голосіївському районі м. Києва, ідентифікаційний код **26077879**. Питання сплати податку на додану вартість та інших податкових платежів, що пов'язані з виконанням Договору, вирішуються Орендарем в установленому законодавством України порядку.
4.8. Зміна отримувача орендної плати та його банківських реквізитів може здійснюватися Орендодавцем в односторонньому порядку і не потребує внесення змін до цього Договору. Орендар зобов'язується уточнювати банківські реквізити і назву отримувача орендної плати.
4.9. Розмір орендної плати може переглядатись у разі зміни розмірів земельного податку, підвищення цін і тарифів, зміни коефіцієнтів індексації, визначених законодавством та у випадках, передбачених законом, за згодою сторін, але не частіше, ніж один раз у рік.
4.10. За несвоєчасне внесення орендної плати справляється пеня в розмірі 120 (ста двадцяти) відсотків річних облікової ставки Національного банку України, діючої на день виникнення такого боргу або на день його (його частини) погашення, при цьому для розрахунку використовується більша із зазначених ставок. Розрахунок пені здійснюється на дату погашення суми боргу (частини боргу) за кожний календарний день прострочення платежу, включаючи день такого погашення.
4.11. Контроль за правильністю обчислення і справляння орендної плати, нарахування пені за несвоєчасну сплату орендної плати та її стягнення здійснює районний податковий орган за місцем розташування Земельної ділянки.

5. Умови використання та обмеження (обтяження) щодо використання Земельної ділянки

5.1. Умови збереження стану об'єкта оренди:
- на Земельній ділянці не дозволяється діяльність, не пов'язана з цільовим призначенням Земельної ділянки. Зміна цільового призначення Земельної ділянки можлива лише в разі прийняття Київською міською радою рішення про затвердження проекту землеустрою щодо відведення Земельної ділянки у зв'язку зі зміною цільового призначення Земельної ділянки та внесення відповідних змін до Договору. Роботи по розробці проекту землеустрою щодо відведення сплачує Орендар;
5.2. Обмеження та сервітути щодо Земельної ділянки на день підписання цього Договору відсутні.

6. Умови і строки передачі Земельної ділянки в оренду

6.1. Передача Земельної ділянки здійснюється за Актом приймання-передачі об'єкта оренди в день державної реєстрації цього Договору.
6.2. Право на оренду Земельної ділянки виникає після державної реєстрації цього Договору.

7. Умови повернення Земельної ділянки

7.1. Після припинення дії договору Орендар повертає Орендодавцеві Земельну ділянку у стані, не гіршому порівняно з тим, у якому він одержав її в оренду.
Орендодавець у разі погіршення корисних властивостей орендованої Земельної ділянки, пов'язаних із зміною її стану, має право на відшкодування збитків у розмірі, визначеному сторонами. Якщо сторонами не досягнуто згоди про розмір відшкодування збитків, спір розв'язується у судовому порядку.

8. Права та обов'язки Сторін

8.1. Орендодавець має право вимагати від Орендаря:
- використання земельної ділянки за цільовим призначенням згідно з цим Договором;
- дотримання місцевих правил забудови;
- своєчасного внесення орендної плати;
- дострокового розірвання цього Договору;
- відшкодування понесених збитків, в тому числі неотриманих доходів, відповідно до чинного законодавства у разі розірвання цього Договору.

Роздруковано за допомогою ПК "Кадастр"
19.10.2016

8.2. Орендодавець зобов'язаний:
- повідомити в письмовій формі Орендаря про намір продати земельну ділянку третій особі із зазначенням її ціни та інших умов, на яких вона продається;
- не вчиняти дій, які б перешкоджали Орендарю користуватися Земельною ділянкою;
- передати в користування Земельну ділянку у стані, що відповідає умовам цього Договору.

8.3. Орендар має право:
- самостійно господарювати на землі з дотриманням вимог чинного законодавства України та умов цього Договору;
- за письмовою згодою Орендодавця зводити в установленому законодавством порядку жилі, виробничі, культурно-побутові та інші будівлі і споруди;
- у разі розірвання цього Договору, за погодженням сторін, має право вимагати відшкодування нанесених збитків відповідно до чинного законодавства;
- після закінчення строку, на який було укладено цей Договір, при умові належного виконання обов'язків відповідно до умов цього Договору, Орендар має за інших рівних умов переважне право на поновлення Договору;
- переважне право на купівлю Земельної ділянки у разі її продажу.

8.4. Орендар зобов'язаний:
- приступати до використання Земельної ділянки в строк, встановлений цим Договором, та після підписання цього Договору і Акта приймання-передачі Земельної ділянки та державної реєстрації Договору;
- завершити забудову Земельної ділянки в строки, встановлені проектною документацією на будівництво, затвердженою в установленому порядку, але не пізніше, ніж через три роки з моменту державної реєстрації Договору;
- використовувати Земельну ділянку відповідно до її цільового призначення;
- своєчасно вносити орендну плату;
- при зміні функціонального використання об'єкта нерухомості, що розташований на Земельній ділянці, у десятиденний термін в письмовій формі замовити у Головному управлінні земельних ресурсів виконавчого органу Київради (Київської міської державної адміністрації) витяг з технічної документації про нову нормативну грошову оцінку Земельної ділянки або її частини з урахуванням зазначених змін та після одержання цього витягу передати його до податкового органу за місцем розташування Земельної ділянки;
- письмово повідомити Орендодавця про відчуження об'єктів (їх частин), що розташовані на Земельній ділянці і належать Орендарю, протягом десяти днів з моменту вчинення відповідного правочину, а також повідомити про наміри подальшого використання Земельної ділянки. У випадку, якщо Орендар має намір припинити право користування Земельною ділянкою (її частиною), цей Договір розривається за згодою сторін, або до цього Договору вносяться відповідні зміни, з моменту укладання договору оренди Земельної ділянки з новим власником об'єктів, які були відчужені;
- земельну ділянку в межах прибережних захисних смуг використовувати без права будівництва будь-яких споруд (крім гідротехнічних, гідрометричних та лінійних) із врахуванням обмежень, встановлених статтею 61 Земельного кодексу України та статтею 89 Водного кодексу України
- забезпечити вільний доступ до Земельних ділянок представнику контролюючих органів;
- повернути Земельні ділянки Орендодавцю у стані, придатному для їх подальшого використання після припинення дії цього Договору;
- у строки, встановлені чинним законодавством, звітувати перед податковими органами району за місцем розташування Земельних ділянок про сплату орендної плати;
- забезпечити вільний доступ для прокладання нових, ремонту та експлуатації існуючих інженерних мереж і споруд, що знаходяться в межах земельної ділянки;
- питання відшкодування відновлюючої вартості зелених насаджень (акт обстеження зелених насаджень від 23.02.2007 № 328) та інші питання майнових відносин вирішувати в установленому порядку;
- питання пайової участі вирішити до початку будівництва відповідно до рішення Київради від 27.02.2003 № 271/431 "Про пайову участь (внески)інвесторів (забудовників) у створенні соціальної та інженерно-транспортної інфраструктури м. Києва";
- виконати вимоги, викладені в листах Голосіївської районної у місті Києві державної адміністрації від 05.02.2007 №535-41, Головного управління містобудування, архітектури та дизайну міського середовища від 04.06.2007№09-5289, Київської міської санепідстанції від 06.07.2007 №5280, Державного управління охорони навколишнього природного середовища в м. Києві від 02.07.2007 №05-08/1232, дочірнього підприємства "Інститут генерального плану міста Києва" ВАТ "КИЇВПРОЕКТ" від 30.01.2007 № 224, Головного управління охорони культурної спадщини від

20.01.2007 № 290, Київського комунального об'єднання зеленого будівництва та експлуатації зелених насаджень міста "КИЇВЗЕЛЕНБУД" від 18.05.2007 № 148-978, Головного управління земельних ресурсів від 13.06.2007 № 03-0713;
- у п'ятиденний строк після державної реєстрації договору оренди земельної ділянки надати копію цього Договору до районного податкового органу за місцем розташування Земельної ділянки.
8.5. Сторони також мають інші права і несуть інші обов'язки, визначені законодавством України.

9. Ризик випадкового знищення або пошкодження об'єкта оренди чи його частини

Ризик випадкового знищення або пошкодження об'єкта оренди чи його частини несе Орендар.

10. Страхування об'єкта оренди

Сторони домовилися про те, що Орендар має право застрахувати об'єкт оренди.

11. Зміна умов Договору та припинення і поновлення Договору

11.1.Всі зміни та/або доповнення до цього Договору вносяться за згодою сторін. Згодою або запереченням Орендодавця на зміни та/або доповнення до цього Договору, є його рішення, прийняте в установленому законодавством порядку.
11.2. Витрати, пов'язані з внесенням зміни та/або доповнення до цього Договору, сплачує Орендар.
11.3.Договір оренди припиняється в разі:
- закінчення строку, на який його було укладено;
- викупу Земельної ділянки для суспільних потреб та примусового відчуження Земельної ділянки з мотивів суспільної необхідності в порядку, встановленому законодавством України;
- поєднання в одній особі власника Земельної ділянки та Орендаря;
- ліквідації юридичної особи – Орендаря.
Договір припиняється також в інших випадках, передбачених законом.
11.4. Припинення Договору шляхом розірвання.
Договір може бути розірваний:
- за взаємною згодою сторін;
- за рішенням суду, в порядку, встановленому законом;
- в односторонньому порядку за ініціативою Орендодавця, із звільненням Орендодавця від відповідальності, згідно з Господарським кодексом України, в разі, коли Орендар використовує Земельну ділянку способами, які суперечать екологічним вимогам, не за цільовим призначенням, систематично (протягом півроку) не сплачує орендну плату, порушення строків завершення забудови Земельної ділянки, встановлених п.8.4 Договору, здійснення без згоди Орендодавця передачі або відчуження права користування Земельною ділянкою третім особам;
11.5. Договір може бути достроково розірваний у разі невиконання або неналежного виконання Орендарем обов'язків, визначених у пунктах 5.1 та 8.4 цього Договору.
11.6. Розірвання цього Договору не потребує укладення додаткової угоди. Договір вважається розірваним з моменту прийняття Орендодавцем відповідного рішення, якщо інше не встановлено рішенням.
11.7. Поновлення Договору:
- Після закінчення строку, на який було укладено цей Договір, Орендар, за умови належного виконання своїх обов'язків, має за інших рівних умов переважне право на поновлення Договору. У цьому разі Орендар повинен не пізніше, ніж за 3 (три) місяці до закінчення строку дії Договору повідомити письмово Орендодавця про намір продовжити його дію.
- У разі поновлення Договору на новий строк його умови можуть бути змінені за згодою сторін.
11.8. У разі припинення або розірвання цього Договору Орендар зобов'язаний повернути Орендодавцеві Земельну ділянку на умовах, визначених цим Договором. У разі невиконання Орендарем обов'язку щодо умов повернення Орендодавцеві Земельної ділянки Орендар зобов'язаний відшкодувати Орендодавцеві завдані збитки.
11.9. Перехід права власності на орендовану Земельну ділянку до третьої особи, а також реорганізація юридичної особи-Орендаря не є підставою для зміни умов або розірвання Договору.

12. Відповідальність сторін за невиконання або неналежне виконання Договору та вирішення спорів

12.1. У разі невиконання своїх зобов'язань за цим Договором Сторони несуть відповідальність, визначену цим Договором та законодавством.
12.2. У разі невиконання Орендарем умов цього Договору та обов'язків, передбачених законодавством України, Договір може бути достроково розірваний.

Роздруковано за допомогою ПК "Кадастр"
19.10.2016

12.3. Сторона, яка порушила зобов'язання, звільняється від відповідальності, якщо вона доведе, що порушення сталося не з її вини.
12.4. Усі спори, що пов'язані із виконанням цього Договору, вирішуються судами України у разі неможливості досудового врегулювання спорів, що виникають при виконанні умов цього Договору.

13. Суборенда Земельної ділянки

13.1. Орендар має право передати Земельну ділянку або її частину у суборенду виключно за письмовою згодою Орендодавця.
13.2. Орендодавець надає свою згоду чи заперечення щодо передачі Земельної ділянки або її частини у суборенду шляхом прийняття в установленому законодавством порядку відповідного рішення.
13.3.Умови договору суборенди Земельної ділянки повинні обмежуватися умовами даного Договору і не суперечити йому.

14. Прикінцеві положення

14.1. Витрати, пов'язані з нотаріальним посвідченням цього договору, сплачує Орендар.
14.2. Цей Договір складений у трьох примірниках. Один примірник – для зберігання у Орендаря, один – для Орендодавця (знаходиться на зберіганні у Головному управлінні земельних ресурсів виконавчого органу Київради (Київської міської державної адміністрації), один – для зберігання у справах приватного нотаріуса Мисан В.І.
14.3. Невід'ємною частиною цього Договору є:
- план Земельної ділянки;
- кадастровий план Земельної ділянки;
- акт визначення меж Земельної ділянки в натурі (на місцевості);
- акт приймання-передачі Земельної ділянки.

Київський міський голова _____

Орендар Малаяне С.В. _____

Місто Київ, „06" березня 2008 року цей договір посвідчено мною, **Мисан Віктором Івановичем**, приватним нотаріусом Київського міського нотаріального округу.

Договір підписано сторонами у моїй присутності. Особу громадян, які підписали договір, встановлено, їх дієздатність, правоздатність та дієздатність **Київської міської ради** та **Товариства з обмеженою відповідальністю „ГОСПОДАРНИК"**, а також повноваження їх представників перевірено.

Зареєстровано в реєстрі за № 1213
Стягнуто плати згідно ст. 31 Закону України „Про нотаріат".

Приватний нотаріус _____

Договір зареєстровано Головним управлінням земельних ресурсів виконавчого органу Київської міської ради (Київської міської державної адміністрації), про що зроблено запис від "14" березня 2008 р. за № 79-6-00605 у книзі записів державної реєстрації договорів.

Увага! Бланк містить багатоступеневий захист від підробок.
МІНІСТЕРСТВО ЮСТИЦІЇ УКРАЇНИ
19.10.2010
Роздруковано за допомогою ПК "Кадастр"

ПЛАН ЗЕМЕЛЬНОЇ ДІЛЯНКИ, ЯКА ПЕРЕДАЄТЬСЯ В ОРЕНДУ

Кадастровий номер 8000000000:79:108:0002

Товариство з обмеженою відповідальністю "Господарник"

адреса ділянки: просп. Червонозоряний, 113 у Голосіївському районі м.Києва (ділянка №1)

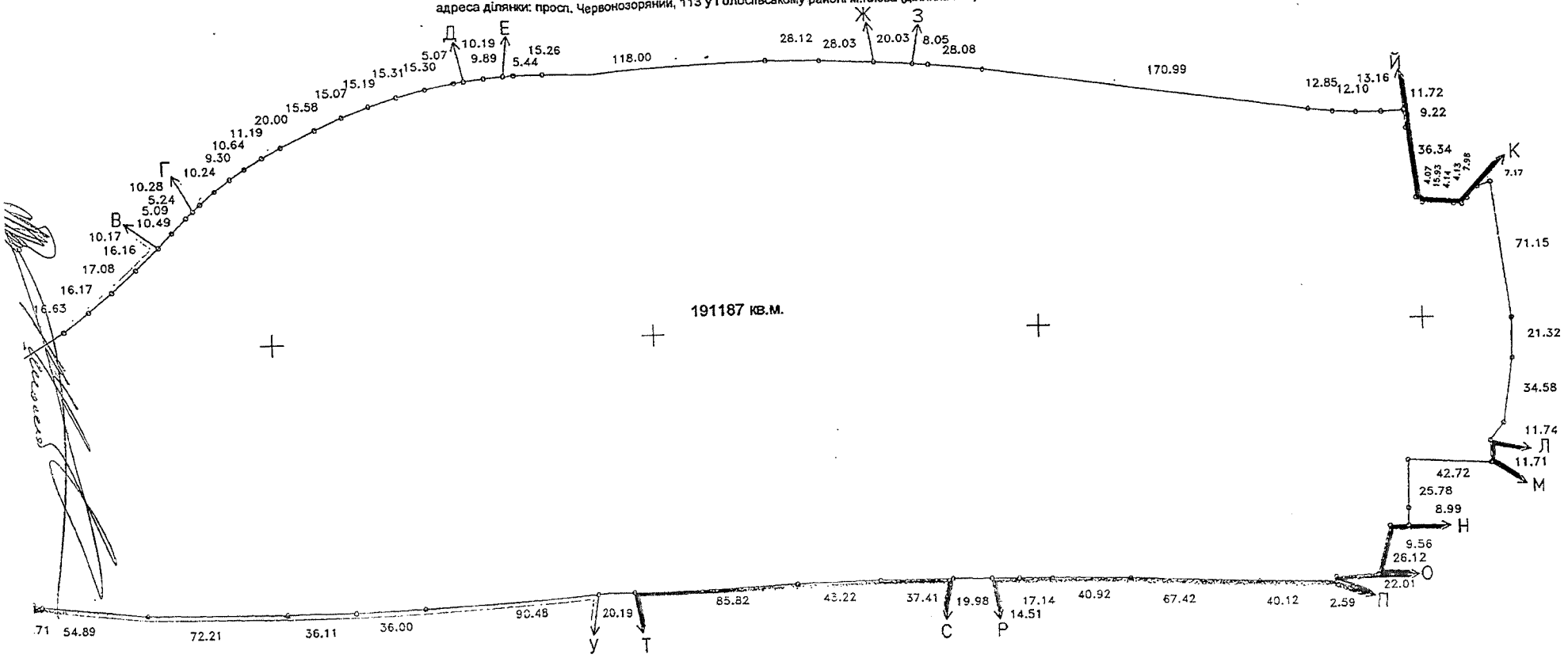

ОПИС МЕЖ

	Від Л до М	Міські землі не надані у власність чи користування
	Від М до Н	Київське учбово-виробниче підприємство №1 Українського товариства сліпих (Київське УВП №1 УТОС)
	Від Н до О	Колективне торговельно-комерційне підприємство "Октан"
	Від О до П	Товариство з обмеженою відповідальністю "Плеяда"
	Від П до Р	Міські землі не надані у власність чи користування
	Від Р до С	Товариство з обмеженою відповідальністю "Господарник"
	Від С до Т	Міські землі не надані у власність чи користування
	Від Т до У	Товариство з обмеженою відповідальністю "Господарник"
	Від У до Ф	Міські землі не надані у власність чи користування
	Від Ф до А	Асоціація "Совські ставки"

й В.І.|Тюпишева О.І.
"Совські ставки"
во з обмеженою відповідальністю "Господарник"
"Совські ставки"
во з обмеженою відповідальністю "Господарник"
"Совські ставки"
во з обмеженою відповідальністю "Господарник"
"Совські ставки"
ія "Феномен"
"Совські ставки"

Масштаб 1:2000

Начальник Головного управління земельних ресурсів виконавчого органу Київської міської ради (Київської міської державної адміністрації)

А.Муховиков

19.10.2016

Роздруковано за допомогою ПК "Кадастр"