КИЇВСЬКА МІСЬКА РАДА

VIII СКЛИКАННЯ

ПОСТІЙНА КОМІСІЯ КИЇВСЬКОЇ МІСЬКОЇ РАДИ З ПИТАНЬ ТРАНСПОРТУ, ЗВ'ЯЗКУ ТА РЕКЛАМИ

01044, м. Київ, вул. Хрещатик, 36 *тел./факс:(044)202-73-04*

Хрещатик 36, 5-й поверх, **20.04.2018**
каб. 514 **10:00**

Порядок денний:

1. Інформація головного розпорядника бюджетних коштів – Департаменту транспортної інфраструктури щодо коригування бюджету та Програми економічного та соціального розвитку м. Києва на 2018 рік *(Доповідач С.Симонов).*

2. Організація робіт щодо завершення будівництва Подільського мостового переходу через р. Дніпро в м. Києві. *(Доповідачі: Д.Давтян, С.Симонов, М.Калінін).*

3. Про розгляд проекту рішення Київської міської ради **«Про підтримку участі комунального підприємства «Київпастранс» у проекті «Міський громадський транспорт України»** *доручення заступника міського голови – секретаря Київської міської ради від 02.04.2018 № 08/231-1083/ПР (Доповідач: М.Поворозник).*

4. Про розгляд проекту рішення Київської міської ради **«Про затвердження Положення про комплексну систему відеоспостереження міста Києва»** *доручення заступника міського голови – секретаря Київської міської ради від 28.03.2018 № 08/231-995/ПР (Доповідач: Ю.Назаров).*

5. Про розгляд проекту рішення Київської міської ради **«Про розробку Міської комплексної цільової програми розвитку транспортного обслуговування населення та забезпечення безпеки дорожнього руху в м. Києві на 2019 - 2024 роки»** *доручення заступника міського голови – секретаря Київської міської ради від 29.03.2018 № 08/231-1036/ПР (Доповідач: О.Пабат).*

6. Про розгляд проекту рішення Київської міської ради **«Про безоплатну передачу майна комунальної власності територіальної громади міста Києва до комунальної власності територіальної громади міста Лисичанськ Луганської області»** *доручення заступника міського голови – секретаря Київської міської ради від 15.03.2018 № 08/231-901/ПР (Доповідачі: А.Гудзь, С.Симонов).*

7. Про розгляд проекту рішення Київської міської ради **«Про організаційно-правові заходи, спрямовані на удосконалення та розвиток механізмів застосування іменної багатофункціональної електронної пластикової картки «Картка киянина»** *доручення заступника міського голови – секретаря Київської міської ради від 05.04.2018 № 08/231-1144/ПР (Доповідач: В.Левін).*

8. Про розгляд проекту рішення Київської міської ради **«Про передачу земельної ділянки ТОВАРИСТВУ З ОБМЕЖЕНОЮ ВІДПОВІДАЛЬНІСТЮ «НАУКОВО-ВИРОБНИЧА ФІРМА «МТК» для експлуатації та обслуговування автозаправочного комплексу у Глибочицькому проїзді, 1 у Шевченківському районі м. Києва» (Д-7598)** *доручення заступника міського голови – секретаря Київської міської ради від 05.03.2018 № 08/231-760/ПР (Доповідач О.Поліщук).*

9. Про розгляд проекту рішення Київської міської ради **«Про поновлення Міністерству оборони України договору оренди земельної ділянки для будівництва підземного паркінгу на вул. Михайла Драгомирова, 4 у Печерському районі м. Києва» (А-13587)** *доручення заступника міського голови – секретаря Київської міської ради від 28.11.2017 № 08/231-2912/ПР (Доповідач О.Поліщук).*

10. Про розгляд проекту рішення Київської міської ради **«Про передачу земельної ділянки ТОВАРИСТВУ З ОБМЕЖЕНОЮ ВІДПОВІДАЛЬНІСТЮ «ГРАНД-ПЕТРОЛ» для експлуатації та обслуговування автозаправного комплексу на Чапаєвському шосе, 98 у Голосіївському районі м. Києва» (А-22005)** *доручення заступника міського голови – секретаря Київської міської ради від 16.08.2016 № 08/231-3454/ПР (Доповідач О.Поліщук).*

11. Про розгляд проекту рішення Київської міської ради **«Про передачу ТОВАРИСТВУ З ОБМЕЖЕНОЮ ВІДПОВІДАЛЬНІСТЮ «ІНВЕСТИЦІЙНА КОМПАНІЯ «АКТИВ» земельної ділянки для експлуатації та обслуговування тимчасової відкритої автостоянки з громадськими об'єктами на просп. Оболонському, 51-б в Оболонському районі м. Києва» (А-24734)** *доручення заступника міського голови – секретаря Київської міської ради від 23.02.2018 № 08/231-669/ПР (Доповідач О.Поліщук).*

12. Про розгляд проекту рішення Київської міської ради **«Про надання дозволу на розроблення проекту землеустрою щодо відведення земельної ділянки товариству з обмеженою відповідальністю «ГУНАТЕХ» на вул. Дорогожицькій, 8 у Шевченківському районі м. Києва для будівництва та обслуговування об'єктів інженерно - транспортної інфраструктури (заїзди та виїзди, крім об'єктів дорожнього сервісу)» (К-32761)** *доручення заступника міського голови – секретаря Київської міської ради від 13.03.2018 № 08/231-853/ПР (Доповідач О.Поліщук).*

13. Про розгляд проекту рішення Київської міської ради **«Про надання дозволу на розроблення проекту землеустрою щодо відведення земельної ділянки ПУБЛІЧНОМУ АКЦІОНЕРНОМУ ТОВАРИСТВУ «КИЇВПАССЕРВІС» на просп. Академіка Глушкова, 3 у Голосіївському районі для розміщення та експлуатації будівель і споруд додаткових транспортних послуг та допоміжних операцій» (К-32798)** *доручення заступника міського голови – секретаря Київської міської ради від 13.03.2018 № 08/231-851/ПР (Доповідач О.Поліщук).*

14. Про розгляд проекту рішення Київської міської ради **«Про надання дозволу на розроблення проекту землеустрою щодо відведення земельної ділянки ПУБЛІЧНОМУ АКЦІОНЕРНОМУ ТОВАРИСТВУ «КИЇВПАССЕРВІС» на просп. Науки, 1/2 у Голосіївському районі м. Києва для розміщення та експлуатації будівель і споруд додаткових транспортних послуг та допоміжних операцій» (К-32799)** *доручення заступника міського голови – секретаря Київської міської ради від 13.03.2018 № 08/231-855/ПР (Доповідач О.Поліщук).*

15. Про розгляд проекту рішення Київської міської ради **«Про надання дозволу на розроблення проекту землеустрою щодо відведення земельних ділянок комунальному підприємству «Київський метрополітен» на просп. Миколи Бажана у Дарницькому районі м. Києва для експлуатації та обслуговування павільйонів виходу (входу) зі станції метрополітену «Вирлиця» (К-33096)** *доручення заступника міського голови – секретаря Київської міської ради від 05.04.2018 № 08/231-1162/ПР (Доповідач О.Поліщук).*

16. Про розгляд проекту рішення Київської міської ради **«Про надання дозволу на розроблення проекту землеустрою щодо відведення земельних ділянок комунальному підприємству «Київський метрополітен» на вул. Еспланадній у Печерському районі м. Києва для експлуатації та обслуговування павільйонів виходу (входу) станції метрополітену «Палац спорту» (К-33066)** *доручення заступника міського голови – секретаря Київської міської ради від 05.04.2018 № 08/231-1163/ПР (Доповідач О.Поліщук).*

17. Про розгляд проекту рішення Київської міської ради **«Про надання комунальному підприємству «Київський метрополітен» земельної ділянки для експлуатації та обслуговування вентиляційного кіоску на вул. Мечникова, 9-11 у Печерському районі м. Києва» (Д-8071)** *доручення заступника міського голови – секретаря Київської міської ради від 22.03.2018 № 08/231-923/ПР (Доповідач О.Поліщук).*

18. Про розгляд проекту рішення Київської міської ради **«Про передачу публічному акціонерному товариству «Укртелеком» земельної ділянки для експлуатації та обслуговування існуючої автоматичної телефонної станції на вул. Лятошинського, 4б у Голосіївському районі м. Києва» (Д-7455)** *доручення заступника міського голови – секретаря Київської міської ради від 22.03.2018 № 08/231-924/ПР (Доповідач О.Поліщук).*

19. Про розгляд проекту рішення Київської міської ради **«Про надання дозволу на розроблення проекту землеустрою щодо відведення земельної ділянки гаражно-будівельному кооперативу «Корт-2» на просп. Космонавта Комарова, 1 у Солом'янському районі м. Києва для експлуатації та обслуговування гаражів» (К-30901)** *доручення заступника міського голови – секретаря Київської міської ради від 13.09.2017 № 08/231-2117/ПР (Доповідач О.Поліщук).*

20. Про розгляд проекту рішення Київської міської ради **«Про надання дозволу на розроблення проекту землеустрою щодо відведення земельної ділянки гаражному автокооперативу «Енергетик» на вул. Затишній, 1-а у Дарницькому районі м. Києва для експлуатації та обслуговування гаражів» (К-30002)** *доручення заступника міського голови – секретаря Київської міської ради від 05.10.2017 № 08/231-2449/ПР (Доповідач О.Поліщук).*

21. Про розгляд проекту рішення Київської міської ради **«Про поновлення гаражно-будівельному кооперативу «Братіславський» договору оренди земельної ділянки для експлуатації та обслуговування багатоповерхового гаража на вул. Братиславській, 52 у Деснянському районі м. Києва» (А-22562)** *доручення заступника міського голови – секретаря Київської міської ради від 17.10.2017 № 08/231-2572/ПР (Доповідач О.Поліщук).*

22. Про розгляд проекту рішення Київської міської ради **«Про передачу громадянці Сердюк Олександрі Віталіївні у приватну власність земельної ділянки для експлуатації та обслуговування індивідуального гаража на вул. Радистів, 54 (гараж № 244) у Деснянському районі м. Києва» (А-23974)** *доручення заступника міського голови – секретаря Київської міської ради від 13.12.2017 № 08/231-3171/ПР (Доповідач О.Поліщук).*

23. Про розгляд проекту рішення Київської міської ради **«Про передачу громадянину Сердюку Антону Миколайовичу у приватну власність земельної ділянки для експлуатації та обслуговування індивідуального гаража на вул. Радистів, 54 (гараж № 244а) у Деснянському районі м. Києва» (А-23975)** *доручення заступника міського голови – секретаря Київської міської ради від 11.12.2017 № 08/231-3133/ПР (Доповідач О.Поліщук).*

24. Про розгляд проекту рішення Київської міської ради **«Про відмову у наданні дозволу на розроблення проекту землеустрою щодо відведення земельної ділянки громадянину Шеремету Ю.М. на просп. Правди, 39, гараж 17 ряд 6 у гаражному автокооперативі «Вікторія» у Подільському районі м. Києва для експлуатації та обслуговування гаража» (К-30989)** *доручення заступника міського голови – секретаря Київської міської ради від 17.10.2017 № 08/231-2559/ПР (Доповідач О.Поліщук).*

25. Про розгляд проекту рішення Київської міської ради **«Про відмову у наданні дозволу на розроблення проекту землеустрою щодо відведення земельної ділянки фізичній особі - підприємцю Жуку Богдану Сергійовичу на вул. Миколи Закревського, 48 у Деснянському районі м. Києва для будівництва та обслуговування АГЗП» (К-32559)** *доручення заступника міського голови – секретаря Київської міської ради від 20.02.2018 № 08/231-648/ПР (Доповідач О.Поліщук).*

26. Про повторний розгляд проекту рішення Київської міської ради **«Про передачу САДІВНИЦЬКОМУ ТОВАРИСТВУ «ЧОРНОБИЛЕЦЬ-2001» у приватну власність земельних ділянок для експлуатації та обслуговування дороги (проїздів) загального користування на вул. Богатирській, 30-б в Оболонському районі м. Києва» (Д-7634)** *доручення заступника міського голови – секретаря Київської міської ради від 14.03.2018 № 08/231-879/ПР (Доповідач О.Поліщук).*

27. Про повторний розгляд проекту рішення Київської міської ради **«Про передачу товариству з обмеженою відповідальністю «СМАРТ-ДЕВЕЛОПМЕНТ» земельної ділянки для експлуатації та обслуговування будівель і споруд автотранспортного підприємства на вул. Механізаторів, 1 у Солом'янському районі м. Києва» (А-23529)** *доручення заступника міського голови – секретаря Київської міської ради від 27.11.2017 № 08/231-2877/ПР (Доповідач О.Поліщук).*

28. Різне:

28.1. Про розгляд Протоколу № 1 виїзної наради робочої групи постійної комісій Київської міської ради з питань транспорту, зв'язку та реклами з питання реконструкції частини вулиці Чорнобильської від перехрестя вулиць Єфремова і Чорнобильської до вулиці Булаховського стосовно ситуації, яка склалася у зв'язку з заторами та перекриттям вулиць мікрорайонів Біличи та Новобіличи Святошинського району міста Києва (*Доповідачі: І.Сагайдак, С.Харчук).*

28.2. Про розгляд депутатського звернення депутата Київської міської ради Мухи В.В. від 22.03.2018 № 08/279-068-95 щодо включення її до складу робочої групи з питання реконструкції частини вулиці Чорнобильської від перехрестя вулиць Єфремова і Чорнобильської до вулиці Булаховського (*Доповідач: В.Муха).*

28.3. Про розгляд листа виконуючого обов'язки голови Дарницької районної в місті Києві державної адміністрації Захарченка П.П. від 28.03.2018 № 08/5441 щодо вирішення питання будівництва (капітального ремонту) відрізка дороги на вул. Є.Чавдар від житлового будинку №1 до житлового будинку № 13 включно (*Доповідачі: В.Лозовий, С.Симонов, О.Густєлєв).*

Голова комісії **О.Окопний**

N 1

08/450б
16.03.2018

ВИКОНАВЧИЙ ОРГАН КИЇВСЬКОЇ МІСЬКОЇ РАДИ
(КИЇВСЬКА МІСЬКА ДЕРЖАВНА АДМІНІСТРАЦІЯ)
ДЕПАРТАМЕНТ ТРАНСПОРТНОЇ ІНФРАСТРУКТУРИ
вул.Леонтовича,6 ,м.Київ,01030,тел.(044) 202-63-13,факс 202-63-33, Call-центр (044)15-51
E-mail:dti@kievcity.gov.ua Код ЄДРПОУ 37405284

_____№ _____
на №_____ від _____

Голові постійної комісії Київської міської ради з питань транспорту, зв'язку та реклами
Окопному О.Ю.

Інформування про напрямки використання додаткових бюджетних коштів на 2018 рік

Шановний Олексію Юрійовичу !

У Департаменті транспортної інфраструктури виконавчого органу Київської міської ради (Київської міської державної адміністрації) опрацьовано проект рішення «Про внесення змін до рішення Київської міської ради від 21.12.2017 року № 1043/4050 «Про бюджет міста Києва на 2018 рік».

1. Враховуючи додаткові обсяги видатків бюджету м. Києва на 2018 рік за рахунок залишків коштів бюджету на 01.01.2018 року, які доведені листом Департаменту фінансів виконавчого органу Київської міської ради (Київської міської державної адміністрації) від 12.02.2018 № 054-2-1-10/433, Департаментом транспортної інфраструктури виконавчого органу Київської міської ради (Київської міської державної адміністрації) підготовлено додаткові бюджетні запити за напрямками:

- 5 961,5 тис. грн видатки за КПКВКМБ 1917440 «Утримання та розвиток транспортної інфраструктури» (за підпрограмою КПКВКМБ 1917442 «Утримання та розвиток інших об'єктів транспортної інфраструктури») на оплату виконаних робіт в минулому році по капітальному ремонту мережі архітектурно-декоративного освітлення об'єктів: міст ім. Є.О. Патона через річку Дніпро у місті Києві та міст Метро через річку Дніпро у місті Києві (по об'єктах КП «Київміськсвітло»);
- 835 000,0 тис.грн видатки за КПКВКМБ 197460 «Утримання та розвиток автомобільних доріг та дорожньої інфраструктури» (підпрограма КПКВКМБ 1917464 «Здійснення заходів в рамках проведення експерименту з розвитку автомобільних доріг загального користування в усіх областях та м. Києві, а також дорожньої інфраструктури у м. Києві») за рахунок перевиконання обсягу надходжень митних платежів у 2018 році;
- 434 777,11 тис.грн видатки за КПКВКМБ 197460 «Утримання та розвиток автомобільних доріг та дорожньої інфраструктури» (підпрограма

КПКВКМБ 1917464 «Здійснення заходів в рамках проведення експерименту з розвитку автомобільних доріг загального користування в усіх областях та м. Києві, а також дорожньої інфраструктури у м. Києві») за рахунок залишку коштів, отриманих місцевими бюджетами з державного бюджету відповідно до пункту 33 Прикінцевих та перехідних положень Бюджетного кодексу України, що надійшли до спеціального фонду бюджету м. Києва станом на 01.01.2018 року;

- 18 085,11 тис. грн видатки за КПКВКМБ 1917690 «Інша економічна діяльність» (за підпрограмою КПКВКМБ 1917691 «Виконання заходів за рахунок цільових фондів, утворених Верховною Радою Автономної Республіки Крим, органами місцевого самоврядування і місцевими органами виконавчої влади і фондів, утворених Верховною Радою Автономної Республіки Крим, органами місцевого самоврядування і місцевими органами виконавчої влади») для виконання робіт з утримання та благоустрою міської вулично-дорожньої мережі за рахунок залишків коштів спеціального фонду бюджету м.Києва на 01.01.2018 року;

- 69 120,0 тис.грн видатки за КПКВКМБ 1917413 «Інші заходи у сфері автотранспорту» та за КПКВКМБ 1917426 «Інші заходи у сфері електротранспорту» для погашення тіла та сплату відсотків по Кредитній угоді між комунальними підприємствами «Київський метрополітен» та «Київпастранс» та Європейським банком реконструкції та розвитку;

- 1 100 000,0 тис. грн видатки за КПКВКМБ 1917423 «Утримання та розвиток метрополітену». В цій сумі враховано потребу в здійсненні видатків на об'єкт «Будівництво дільниці Сирецько-Печерської лінії метрополітену від станції «Сирець» на житловий масив Виноградар з електродепо у Подільському районі»;

- 13 000,0 тис.грн видатки за КПКВКМБ 1917426 «Інші заходи у сфері електротранспорту» на капітальний ремонт станції «Святошин» Святошиносько-Броварської лінії метрополітену.

2. Департамент транспортної інфраструктури виконавчого органу Київської міської ради (Київської міської державної адміністрації) надає уточнення по використанню видатків в розрізі комунальних підприємств та бюджетних програм на суму **657400,0 тис.грн**:

КП «Київпастранс»

Придбання трамвайних вагонів – **250 000,0 тис. грн.** (КПКВКМБ 1917426 «Інші заходи у сфері електротранспорту»)

За договорами 2017 року: 15 трамвайних вагонів ПЕСА (№ 52.17-258 від 16.08.2017) та 5 трамвайних вагонів ЕЛЕКТРОН (52.17-204 від 26.06.2017) додаткова потреба в коштах становить 688333,6 тис.грн. Бюджетом на 2018 рік передбачено тільки 100 000,0 тис.грн. Дефіцит 588 333,6 тис.грн.

Придбання автобусів – **76 400,0 тис. грн.** (КПКВКМБ 1917413 «Інші заходи у сфері автотранспорту»)

Стратегією розвитку міста Києва до 2025 року (рішення Київської міської ради від 15 грудня 2011 року № 824/7060 "Про затвердження Стратегії розвитку міста Києва до 2025 року із змінами від 6 липня 2017 року N 724/2886, розділ «Система моніторингу та цільові індикатори Стратегії») для КП «Київпастранс» визначені індикативні показники щодо зниження рівня зношеності автобусного та тролейбусного парку у 2025 році нижче 25%, що потребує

щорічного оновлення парків кожного з видів транспорту не менше як по 80-90 одиниць.

У 2016-2017 роках за кошти міського бюджету КП «Київпастранс» було придбано 95 автобусів довжиною 12 метрів (МАЗ-201069) та тільки 4 автобуси довжиною 18,75 (МАЗ-215069) у зв'язку з дефіцитом їх на ринку. Тому, підприємство має нагальну потребу в придбанні автобусів особливо великої місткості довжиною більше 18,5 м. При очікуваному зростанні ціни в межах 8%, коштів в сумі 76 400 тис. грн вистачить для придбання 10 автобусів особливо великої місткості.

Придбання обладнання для електронного квитка – **265 000,0 тис. грн.** (КПКВКМБ 1917426 «Інші заходи у сфері електротранспорту»; КПКВКМБ 1917413 «Інші заходи у сфері автотранспорту»)

Поставка та монтаж технічних засобів АСОП у відповідності з договором відбуваються в два етапи. Вартість реалізації першого етапу склала 129700,0 тис.грн. Технічні засоби АСОП в кількості 530 комплектів для рухомого складу електротранспорту та 300 шт. приладів інспекції вже на складі підприємства та оплачені за рахунок бюджетних призначень 2017року. На виконання умов договору за другим етапом повинно бути поставлено до кінця березня 1000 комплектів технічних засобів АСОП для електро- та автотранспорту на загальну суму 265000,0 тис. грн.

КП «Київміськсвітло»:

Будівництво зовнішнього освітлення 29 наземних пішохідних переходів – **1 500,0 тис. грн.** (КПКВКМБ 1917330 «Будівництво інших об'єктів соціальної та виробничої інфраструктури комунальної власності»).

(Громадський бюджет № 274 "Освітлення 29 пішохідних переходів" не виконаний з 2017 року)

Будівництво зовнішнього освітлення вул. Центральної у Дарницькому районі – **7 800,0 тис. грн.** (КПКВКМБ 1917330 «Будівництво інших об'єктів соціальної та виробничої інфраструктури комунальної власності»).

(Громадський бюджет№ 341 "Освітлення вул. Центральної" не виконаний з 2017 року)

Капітальний ремонт зовнішнього освітлення Софіївського собору, вул. Володимирська 24 у Шевченківському районі міста Києва – **17300,0 тис. грн** (КПКВКМБ 1917442 «Утримання та розвиток інших об'єктів транспортної інфраструктури»)

Проектні роботи виконані у 2016 році. Кошти у сумі 17300,0 тис.грн необхідні для виконання робіт.

КК «Київавтодор»

Придбання мобільних снігоплавильних установок **– 29400,0 тис. грн.**

На виконання доручення заступника голови Київської міської державної адміністрації Давтяна Д.О. від 18.01.2018 № 2200 (пункт 5 протоколу №1) та від 30.01.2018 № 2200/6 для забезпечення належного утримання вулично-дорожньої мережі міста в зимовий період та з метою першочергового вивезення снігу з центральної частини міста, з аварійно-небезпечних ділянок, додаткова потреба для КК "Київавтодор" на 2018 рік в обсязі 29400,0 тис. грн на реалізацію потреби в придбанні 2 -х мобільних снігоплавильних установок.

Департамент транспортної інфраструктури:

Розробка міської цільової програми модернізації системи освітлення міста Києва на 2018-2028 роки – **200,0 тис.грн.** (КПКВКМБ 1910180 «Інша діяльність у сфері державного управління» КЕКВ 2281 «Дослідження і

розробки, окремі заходи розвитку по реалізації державних (регіональних) програм»).

З метою прискорення розроблення та погодження Міської цільової програми зовнішнього освітлення міста Києва, та керуючись пунктом 2.1. Порядку розроблення, затвердження та виконання міських цільових програм у місті Києві, затвердженого рішенням Київської міської ради від 29.10.2009 № 520/2589, що підготовка проекту програми здійснюється замовником самостійно або визначеним ним розробником, для забезпечення підготовки проекту програми можуть утворюватися групи з представників владних структур, бізнесових кіл, наукових та громадських організацій, політичних партій тощо.

Концепція інтегрованого розвитку транспортної інфраструктури «План сталої міської мобільності м. Києва» - **9800,0 тис. грн**.

Пропонується розроблення сучасного стратегічного документу "Плану сталої міської мобільності". Це програма довгострокових інвестицій у транспортну інфраструктуру на період до 2030 р, основа інвестиційних рішень, покликаних вирішити виклики майбутнього.

Засадничий документ, на підставі якого ЄС фінансує економічні, екологічні, транспортні заходи. Дотримуючись цілей даного документу муніципальні органи та суспільство здатні стало та комплексно відповідати на сучасні виклики.

Враховуючи вищевказані уточнені напрямки спрямування бюджетних коштів, на загальну суму **657 400,0 тис грн**, які передбачені проектом бюджету, просимо шановний Олексію Юрійовичу розглянути та підтримати зазначені пропозиції на засіданні постійної комісії Київської міської ради з питань транспорту, зв'язку та реклами.

Додаток на ___арк (Пропозиції по уточненню бюджету на 2018 рік).

З повагою
Перший заступник директора І. Шпильовий

Мадера 202 -63-06

Пропозиції по уточненню бюджету м.Києва на 2018 рік

тис.грн

Головний розпорядник коштів	Загальний фонд	Спеціальний фонд	Примітка
ВСЬОГО	**2 070 593,87**	**1 730 903,80**	
ВИДАТКИ			
Департамент транспортної інфраструктури		1 100 000,00	будівництво дільниці сирецько-печерської лінії метрополітену від станції "Сирець" на житловий масив Виноградар з електродепо у Подільському районі
		275 355,80	реконструкція фунікулеру
		1 015 450,00	перерозподіл асигнувань з Департаменту будівництва та житлового забезпечення
		7 000,00	будівництво Великої окружної дороги на діляньці від проспекту Маршала Рокосовського до вул. Богатирської з будівництвом транспортної роз'язки в різних рівнях
		400,00	реалізація громадського проекту
		434 777,11	КПКВКМБ 1917464 "Здійснення заходів в рамках проведення експерименту з розвитку автомобільних доріг загального користування в усіх областях та м. Києві, а також дорожньої інфраструктури у м. Києві" для здійснення заходів з розвитку дорожньої інфраструктури у місті Києві за рахунок залишку коштів, отриманих місцевими бюджетами з державного бюджету відповідно до пункту 33 Прикінцевих та перехідних положень Бюджетного кодексу України, що надійшли до спеціального фонду бюджету м.Києва станом на 01.01.2018 року
		835 000,00	КПКВКМБ 1917464 "Здійснення заходів в рамках проведення експерименту з розвитку автомобільних доріг загального користування в усіх областях та м. Києві, а також дорожньої інфраструктури у м. Києві
		5 961,50	КПКВКМБ 1917442 "Утримання та розвиток інших об'єктів транспортної інфраструктури" на оплату виконаних робіт в минулому році КП "Київміськсвітло" по капітальному ремонту мережі архітектурно-декоративного освітлення об"єктів: міст ім. Є.О. Патона через річку Дніпро у місті Києві та міст Метро через річку Дніпро у місті Києві
	-400,00	400,00	перерозподіл видатків за КПКВКМБ 1917442 "Утримання та розвиток інших об'єктів транспортної інфраструктури" шляхом зменшення видатків загального фонду бюджету та збільшення видатків спеціального фонду для реалізації громадського проекту № 608 "Велоперехоплюючі паркінги поруч з станціями метрополітену"
	-18 085,11	18 085,11	утримання в належному стані об"єктів дорожнього господарства
	11 688,30	57 430,10	обслуговування та погашення по Кредитній угоді ЄБРР (КП "Київпастранс" та КП "Київський метрополітен")
		66 699,00	впровадження проекту "Електронний квиток"
		313 007,80	придбання трамвайних вагонів
		2 337,40	придбання автобусів
		13 000,00	капітальний ремонт станції метрополітену "Святошино"
	600,80		видатки на заробітну плату відповідно до постанови Кабінету Міністрів України від 25.01.2018 №24 "Про впорядкування структури заробітної плати працівників державних органів, суддів, органів та установ системи правосуддя у 2018 році"
			Будівництво зовнішнього освітлення 29 наземних пішохідних переходів – 1 500,0 тис. грн. (КПКВКМБ 1917330 «Будівництво інших об'єктів соціальної та виробничої інфраструктури комунальної власності»). (Громадський бюджет № 274 "Освітлення 29 пішохідних переходів" не виконаний з 2017 року)
			Будівництво зовнішнього освітлення вул. Центральної у Дарницькому районі – 7 800,0 тис. грн. (КПКВКМБ 1917330 «Будівництво інших об'єктів соціальної та виробничої інфраструктури комунальної власності»). (Громадський бюджет№ 341 "Освітлення вул. Центральної" не виконаний з 2017 року)
			Капітальний ремонт зовнішнього освітлення Софіївського собору, вул. Володимирська 24 у Шевченківському районі міста Києва – 17300,0 тис. грн (КПКВКМБ 1917442 «Утримання та розвиток інших об'єктів транспортної інфраструктури») Проектні роботи виконані у 2016 році. Кошти у сумі 17300,0 тис.грн необхідні для виконання робіт.

Головний розпорядник коштів	Загальний фонд	Спеціальний фонд	Примітка
			Придбання мобільних снігоплавильних установок – 29400,0 тис. грн. На виконання доручення заступника голови Київської міської державної адміністрації Давтяна Д.О. від 18.01.2018 № 2200 (пункт 5 протоколу №1) та від 30.01.2018 № 2200/6 для забезпечення належного утримання вулично-дорожньої мережі міста в зимовий період та з метою першочергового вивезення снігу з центральної частини міста, з аварійно-небезпечних ділянок, додаткова потреба для КК "Київавтодор" на 2018 рік в обсязі 29400,0 тис. грн на реалізацію потреби в придбанні 2 -х мобільних снігоплавильних установок.
			2018-2028 роки – 200,0 тис.грн. (КПКВКМБ 1910180 «Інша діяльність у сфері державного управління» КЕКВ 2281 «Дослідження і розробки, окремі заходи розвитку по реалізації державних (регіональних) програм»). З метою прискорення розроблення та погодження Міської цільової програми зовнішнього освітлення міста Києва, та керуючись пунктом 2.1. Порядку розроблення, затвердження та виконання міських цільових програм у місті Києві, затвердженого рішенням Київської міської ради від 29.10.2009 № 520/2589, що підготовка проекту програми здійснюється замовником самостійно або визначеним ним розробником, для забезпечення підготовки проекту програми можуть утворюватися групи з представників владних структур, бізнесових кіл, наукових та громадських організацій, політичних партій тощо.
			Концепція інтегрованого розвитку транспортної інфраструктури «План сталої міської мобільності м. Києва» - 9800,0 тис. грн. Пропонується розроблення сучасного стратегічного документу "Плану сталої міської мобільності". Це програма довгострокових інвестицій у транспортну інфраструктуру на період до 2030 р, основа інвестиційних рішень, покликаних вирішити виклики майбутнього. Засадничий документ, на підставі якого ЄС фінансує економічні, екологічні, транспортні заходи. Дотримуючись цілей даного документу муніципальні органи та суспільство здатні стало та комплексно відповідати на сучасні виклики.
Разом по Департаменту транспортної інфраструктури	**-6 196,01**	**4 144 903,82**	

Пропозиції щодо коригування
Переліку об'єктів будівництва (реконструкції), які передбачається фінансувати в 2018 році за рахунок бюджетних коштів, у складі Програми економічного і соціального розвитку м.Києва на 2018-2020 роки

Головний розпорядник бюджетних коштів (замовник)

ДЕПАРТАМЕНТ ТРАНСПОРТНОЇ ІНФРАСТРУКТУРИ

тис.грн

№	Код об'єкта	Найменування	Терміни будівництва	Кошторисна вартість	Виконано на 01.01.2018	Затверджена програма (фінансування)	Зміни до програми (+,-)	Пропонується до затвердження	Обгрунтування щодо внесення змін до програми
1	2	3	4	5	6	7	8	9	10
		ДЕПАРТАМЕНТ ТРАНСПОРТНОЇ ІНФРАСТРУКТУРИ				**1697260,0**	**3603517,9**	**5300777,9**	
		КОМУНАЛЬНЕ ПІДПРИЄМСТВО "КИЇВПАСТРАНС"				**95900,0**	**285355,8**	**381255,8**	
1	74563	**РЕКОНСТРУКЦІЯ ФУНІКУЛЕРА**	**08.2018 12.2019**	**300000,0**	**4491,4**		**285355,8**	**285355,8**	
		БЮДЖЕТ РОЗВИТКУ					285355,8	285355,8	
		- капітальні вкладення					285355,8	285355,8	Для виконання будівельних робіт з реконструкції
		КОМУНАЛЬНА КОРПОРАЦІЯ "КИЇВАВТОДОР"				**7660,0**	**583111,1**	**590771,1**	
2	150954	**БУДІВНИЦТВО АВТОМОБІЛЬНОЇ ДОРОГИ НА ДІЛЯНЦІ МІЖ ВУЛ. О.ДОВБУША ТА БРОВАРСЬКИМ ПРОСПЕКТОМ У ДНІПРОВСЬКОМУ РАЙОНІ**	**05.2018 12.2020**	**218651,3**	**1345,1**	**100,0**	**2079,0**	**2179,0**	
		БЮДЖЕТ РОЗВИТКУ				100,0		100,0	
		- капітальні вкладення				100,0		100,0	Для виконання проектних робіт
		КОШТИ, ОТРИМАНІ МІСЦЕВИМИ БЮДЖЕТАМИ З ДЕРЖАВНОГО БЮДЖЕТУ					2079,0	2079,0	
		- капітальні вкладення					2079,0	2079,0	
		проектні роботи					2079,0	2079,0	
3	176529	**РЕКОНСТРУКЦІЯ ПІШОХОДНОГО МОСТУ З ПІД'ЇЗДАМИ ТА ПАРКІНГОМ**	**04.2020 12.2021**	**280000,0**		**10,0**	**-10,0**		
		БЮДЖЕТ РОЗВИТКУ				10,0	-10,0		
		- капітальні вкладення				10,0	-10,0		У 2017р. виконувався середній ремонт.
		проектні роботи				10,0	-10,0		
4	203476	**БУДІВНИЦТВО ВЕЛОСИПЕДНОЇ ДОРІЖКИ ПО НАБЕРЕЖНОМУ ШОСЕ ВІД ПОШТОВОЇ ПЛОЩІ ДО МОСТУ ІМЕНІ Є.О. ПАТОНА**	**08.2019 12.2022**	**30000,0**		**200,0**	**720,0**	**920,0**	
		БЮДЖЕТ РОЗВИТКУ				200,0		200,0	
		- капітальні вкладення				200,0		200,0	
		проектні роботи				200,0		200,0	
		КОШТИ, ОТРИМАНІ МІСЦЕВИМИ БЮДЖЕТАМИ З ДЕРЖАВНОГО БЮДЖЕТУ					720,0	720,0	
		- капітальні вкладення					720,0	720,0	На виконання проектних та початок будівельних робіт
		проектні роботи					530,0	530,0	
5	203834	**БУДІВНИЦТВО ШУМОІЗОЛЮЮЧОГО ПАРКАНУ НА ПРОСП.БАЖАНА ВІД ПРОСП.БАЖАНА, 9-з ДО ПРОСП. БАЖАНА, 5 У ДАРНИЦЬКОМУ РАЙОНІ**	**05.2018 12.2020**	**25000,0**		**100,0**	**-100,0**		
		БЮДЖЕТ РОЗВИТКУ				100,0	-100,0		
		- капітальні вкладення				100,0	-100,0		Роботи виконуються у складі реконструкції проспекту Бажана. Кошти були включені згідно пропозицій депутата Баленка І.М. на Б.К.від 21.12.2017 №47/109
		проектні роботи				50,0	-50,0		
6	203774	**РЕКОНСТРУКЦІЯ ВУЛИЦІ КАНАЛЬНОЇ**	**04.2019 12.2020**	**30000,0**		**100,0**	**-100,0**		
		БЮДЖЕТ РОЗВИТКУ				100,0	-100,0		
		- капітальні вкладення				100,0	-100,0		Об'єкт передбачено переліком об'єктів капітального ремонту.
		проектні роботи				100,0	-100,0		
7	199499	**РЕКОНСТРУКЦІЯ ВУЛИЦІ УРЛІВСЬКОЇ**	**10.2019 12.2020**	**70000,0**		**100,0**	**-100,0**		
		БЮДЖЕТ РОЗВИТКУ				100,0	-100,0		

№	Код об'єкта	Найменування	Терміни будівництва	Кошторисна вартість	Виконано на 01.01.2018	Затверджена програма (фінансування)	Зміни до програми (+,-)	Пропонується до затвердження	Обгрунтування щодо внесення змін до програми
1	2	3	4	5	6	7	8	9	10
		- капітальні вкладення				100,0	-100,0		Роботи повинен виконувати КП "Житлоінвестбуд-УКБ". Відсутність розпорядження про визначення замовником КК "Київавтодор". Об'єкт не передано на баланс КК "Київавтодор"
		проектні роботи				50,0	-50,0		
8	144618	**РЕКОНСТРУКЦІЯ ПРОСПЕКТУ МИКОЛИ БАЖАНА У ДАРНИЦЬКОМУ РАЙОНІ М.КИЄВА**	**09.2011 12.2018**	**387538,6**	**272006,6**	**100,0**	**111524,6**	**111624,6**	
		БЮДЖЕТ РОЗВИТКУ				100,0		100,0	
		- капітальні вкладення				100,0		100,0	
		КОШТИ, ОТРИМАНІ МІСЦЕВИМИ БЮДЖЕТАМИ З ДЕРЖАВНОГО БЮДЖЕТУ					111524,6	111524,6	
		- капітальні вкладення					111524,6	111524,6	Для завершення робіт у поточному році (економія коштів)
9	149836	**РЕКОНСТРУКЦІЯ ТРАНСПОРТНОГО ВУЗЛА НА ПЕРЕТИНІ ПРОСП.ПЕРЕМОГИ З ВУЛ. ДАНИЛА ЩЕРБАКІВСЬКОГО (ЩЕРБАКОВА), ПІД'ЇЗДІВ ДО ШЛЯХОПРОВОДУ НА ПЕРЕТИНІ З ПРОСП. АКАДЕМІКА ПАЛЛАДІНА**	**11.2016 12.2018**	**220511,2**	**148258,9**	**10,0**	**64795,7**	**64805,7**	
		БЮДЖЕТ РОЗВИТКУ				10,0		10,0	
		- капітальні вкладення				10,0		10,0	
		КОШТИ, ОТРИМАНІ МІСЦЕВИМИ БЮДЖЕТАМИ З ДЕРЖАВНОГО БЮДЖЕТУ					64795,7	64795,7	
		- капітальні вкладення					64795,7	64795,7	Для завершення робіт у поточному році (економія коштів)
10	165121	**РЕКОНСТРУКЦІЯ ВУЛ. ПЕТРА ДЕГТЯРЕНКА НА ДІЛЯНЦІ ВІД ВУЛ. ЛУГОВОЇ ДО ВЕЛИКОЇ КІЛЬЦЕВОЇ ДОРОГИ В ОБОЛОНСЬКОМУ РАЙОНІ**	**09.2017 12.2019**	**140886,9**	**3118,9**	**100,0**	**100000,0**	**100100,0**	
		БЮДЖЕТ РОЗВИТКУ				100,0		100,0	
		- капітальні вкладення				100,0		100,0	
		КОШТИ, ОТРИМАНІ МІСЦЕВИМИ БЮДЖЕТАМИ З ДЕРЖАВНОГО БЮДЖЕТУ					100000,0	100000,0	
		- капітальні вкладення					100000,0	100000,0	Для виконання будівельних робіт
11	145933	**РЕКОНСТРУКЦІЯ ВУЛИЦІ АКАДЕМІКА ТУПОЛЄВА**	**09.2018 12.2020**	**189463,0**	**1095,7**	**100,0**	**100000,0**	**100100,0**	
		БЮДЖЕТ РОЗВИТКУ				100,0		100,0	
		- капітальні вкладення				100,0		100,0	
		проектні роботи				100,0		100,0	
		КОШТИ, ОТРИМАНІ МІСЦЕВИМИ БЮДЖЕТАМИ З ДЕРЖАВНОГО БЮДЖЕТУ					100000,0	100000,0	
		- капітальні вкладення					100000,0	100000,0	Для початку будівельних робіт
		проектні роботи					1156,9	1156,9	
12	149752	**РЕКОНСТРУКЦІЯ ПЕТРІВСЬКОЇ АЛЕЇ, ПАРКОВОЇ ДОРОГИ, ДНІПРОВСЬКОГО УЗВОЗУ НА ДІЛЯНЦІ ВІД АЛЕЇ ГЕРОЇВ КРУТ ДО ДНІПРОВСЬКОГО ПРОЇЗДУ З РЕКОНСТРУКЦІЄЮ ТРАНСПОРТНОГО ВУЗЛА НА ПЕРЕТИНІ ДНІПРОВСЬКОГО УЗВОЗУ ТА ДНІПРОВСЬКОГО ПРОЇЗДУ У ПЕЧЕРСЬКОМУ РАЙОНІ**	**12.2017 12.2022**	**217094,9**	**6143,3**	**10,0**	**70045,2**	**70055,2**	
		БЮДЖЕТ РОЗВИТКУ				10,0		10,0	
		- капітальні вкладення				10,0		10,0	
		проектні роботи				10,0		10,0	
		КОШТИ, ОТРИМАНІ МІСЦЕВИМИ БЮДЖЕТАМИ З ДЕРЖАВНОГО БЮДЖЕТУ					70045,2	70045,2	
		- капітальні вкладення					70045,2	70045,2	Для початку будівельних робіт
		проектні роботи					3601,9	3601,9	
13	145353	**РЕКОНСТРУКЦІЯ МЕРЕЖІ МІСЬКОЇ ДОЩОВОЇ КАНАЛІЗАЦІЇ НА ТЕРИТОРІЇ, ЩО ПРИЛЯГАЄ ДО СВЯТО-УСПЕНСЬКОЇ КИЇВО-ПЕЧЕРСЬКОЇ ЛАВРИ У ПЕЧЕРСЬКОМУ РАЙОНІ**	**05.2018 12.2019**	**94678,8**	**2694,4**	**10,0**	**34990,0**	**35000,0**	
		БЮДЖЕТ РОЗВИТКУ				10,0		10,0	
		- капітальні вкладення				10,0		10,0	
		КОШТИ, ОТРИМАНІ МІСЦЕВИМИ БЮДЖЕТАМИ З ДЕРЖАВНОГО БЮДЖЕТУ					34990,0	34990,0	

№	Код об'єкта	Найменування	Терміни будівництва	Кошторисна вартість	Виконано на 01.01.2018	Затверджена програма (фінансування)	Зміни до програми (+,-)	Пропонується до затвердження	Обгрунтування щодо внесення змін до програми
1	2	3	4	5	6	7	8	9	10
		- капітальні вкладення					34990,0	34990,0	Розробку ПКД завершено (отримано експертний звіт). На виконання будівельних робіт
14	181050	**РЕКОНСТРУКЦІЯ ДОЩОВОЇ КАНАЛІЗАЦІЇ НА ПРОСПЕКТІ БРОВАРСЬКОМУ ВІД ВУЛ. МИТРОПОЛИТА АНДРЕЯ ШЕПТИЦЬКОГО (ВУЛ. ЛУНАЧАРСЬКОГО) ДО МОСТУ МЕТРО ЧЕРЕЗ РУСАНІВСЬКУ ПРОТОКУ У ДНІПРОВСЬКОМУ РАЙОНІ**	**06.2018 12.2020**	**189945,7**	**2510,5**	**100,0**	**33214,2**	**33314,2**	
		БЮДЖЕТ РОЗВИТКУ				100,0		100,0	
		- капітальні вкладення				100,0		100,0	
		проектні роботи				100,0		100,0	
		КОШТИ, ОТРИМАНІ МІСЦЕВИМИ БЮДЖЕТАМИ З ДЕРЖАВНОГО БЮДЖЕТУ					33214,2	33214,2	
		- капітальні вкладення					33214,2	33214,2	На розробку робочої документації та початок будівельних робіт
		проектні роботи					4214,2	4214,2	
15	188656	**РЕКОНСТРУКЦІЯ ВУЛ ПОКРОВСЬКОЇ У ПОДІЛЬСЬКОМУ РАЙОНІ М.КИЄВА**	**05.2018 12.2018**	**7420,8**	**100,0**	**1000,0**	**6320,8**	**7320,8**	
		БЮДЖЕТ РОЗВИТКУ				1000,0		1000,0	
		- капітальні вкладення				1000,0		1000,0	
		проектні роботи				831,1		831,1	
		КОШТИ, ОТРИМАНІ МІСЦЕВИМИ БЮДЖЕТАМИ З ДЕРЖАВНОГО БЮДЖЕТУ					6320,8	6320,8	
		- капітальні вкладення					6320,8	6320,8	Для завершення робіт у поточному році
16	188655	**РЕКОНСТРУКЦІЯ ВУЛ. АНДРІЇВСЬКОЇ У ПОДІЛЬСЬКОМУ РАЙОНІ М.КИЄВА**	**05.2018 12.2018**	**8658,4**	**100,0**	**1000,0**	**7558,4**	**8558,4**	
		БЮДЖЕТ РОЗВИТКУ				1000,0		1000,0	
		- капітальні вкладення				1000,0		1000,0	
		проектні роботи				1000,0		1000,0	
		КОШТИ, ОТРИМАНІ МІСЦЕВИМИ БЮДЖЕТАМИ З ДЕРЖАВНОГО БЮДЖЕТУ					7558,4	7558,4	
		- капітальні вкладення					7558,4	7558,4	ПКД розроблено, передано до експертизи. Для завершення робіт в поточному році
		проектні роботи					174,7	174,7	
17	194156	**РЕКОНСТРУКЦІЯ ПЕЙЗАЖНОЇ АЛЕЇ У ШЕВЧЕНКІВСЬКОМУ РАЙОНІ М.КИЄВА**	**05.2019 12.2020**	**40000,0**		**2000,0**	**2064,0**	**4064,0**	
		БЮДЖЕТ РОЗВИТКУ				2000,0		2000,0	
		- капітальні вкладення				2000,0		2000,0	
		проектні роботи				2000,0		2000,0	
		КОШТИ, ОТРИМАНІ МІСЦЕВИМИ БЮДЖЕТАМИ З ДЕРЖАВНОГО БЮДЖЕТУ					2064,0	2064,0	
		- капітальні вкладення					2064,0	2064,0	Для завершення проектних та початку будівельних робіт
18	185784	**РЕКОНСТРУКЦІЯ ВУЛ.ІВАНА ФЕДОРОВА ВІД ВУЛ.ВЕЛИКОЇ ВАСИЛЬКІВСЬКОЇ ДО ВУЛ. АНРІ БАРБЮСА У ПЕЧЕРСЬКОМУ РАЙОНІ МІСТА КИЄВА**	**05.2019 12.2020**	**35000,0**	**250,0**	**10,0**	**3287,9**	**3297,9**	
		БЮДЖЕТ РОЗВИТКУ				10,0		10,0	
		- капітальні вкладення				10,0		10,0	
		проектні роботи				10,0		10,0	
		КОШТИ, ОТРИМАНІ МІСЦЕВИМИ БЮДЖЕТАМИ З ДЕРЖАВНОГО БЮДЖЕТУ					3287,9	3287,9	
		- капітальні вкладення					3287,9	3287,9	На завершення проектних (стадія РП) та початок будівельних робіт
		проектні роботи					1287,9	1287,9	
19	171458	**РЕКОНСТРУКЦІЯ ТРАНСПОРТНОЇ РОЗВ'ЯЗКИ НА ПЕРЕТИНІ БУЛЬВАРУ АКАДЕМІКА ВЕРНАДСЬКОГО - ВУЛ. АКАДЕМІКА ЄФРЕМОВА З ПРОСП. АКАДЕМІКА ПАЛЛАДІНА У СВЯТОШИНСЬКОМУ РАЙОНІ**	**06.2019 12.2020**	**600000,0**	**999,7**	**2010,0**	**3441,7**	**5451,7**	
		БЮДЖЕТ РОЗВИТКУ				2010,0		2010,0	
		- капітальні вкладення				2010,0		2010,0	
		проектні роботи				2010,0		2010,0	
		КОШТИ, ОТРИМАНІ МІСЦЕВИМИ БЮДЖЕТАМИ З ДЕРЖАВНОГО БЮДЖЕТУ					3441,7	3441,7	
		- капітальні вкладення					3441,7	3441,7	На початок проектних робіт (стадії ТЕО і П)
		проектні роботи					3441,7	3441,7	

№	Код об'єкта	Найменування	Терміни будівництва	Кошторисна вартість	Виконано на 01.01.2018	Затверджена програма (фінансування)	Зміни до програми (+,-)	Пропонується до затвердження	Обгрунтування щодо внесення змін до програми
1	2	3	4	5	6	7	8	9	10
20	165122	**РЕКОНСТРУКЦІЯ ВУЛ. КИРИЛІВСЬКОЇ З РЕКОНСТРУКЦІЄЮ ТРАМВАЙНИХ КОЛІЙ У ПОДІЛЬСЬКОМУ РАЙОНІ**	**04.2019 12.2021**	**480000,0**	**990,8**	**10,0**	**10411,3**	**10421,3**	
		БЮДЖЕТ РОЗВИТКУ				10,0		10,0	
		- капітальні вкладення				10,0		10,0	
		проектні роботи				10,0		10,0	
		КОШТИ, ОТРИМАНІ МІСЦЕВИМИ БЮДЖЕТАМИ З ДЕРЖАВНОГО БЮДЖЕТУ					10411,3	10411,3	
		- капітальні вкладення					10411,3	10411,3	На виконання проектних робіт (стадії П і РД))
		проектні роботи					5911,3	5911,3	
21	165124	**БУДІВНИЦТВО ТРАНСПОРТНОЇ РОЗВ'ЯЗКИ НА ПРИМИКАННІ ВУЛ. СТАРОНАВОДНИЦЬКОЇ ТА ВУЛ. ЛАВРСЬКОЇ ДО БУЛЬВ. ДРУЖБИ НАРОДІВ (ПЛОЩА ГЕРОЇВ ВЕЛИКОЇ ВІТЧИЗНЯНОЇ ВІЙНИ)**	**05.2019 12.2020**	**600000,0**	**999,5**	**100,0**	**4540,1**	**4640,1**	
		БЮДЖЕТ РОЗВИТКУ				100,0		100,0	
		- капітальні вкладення				100,0		100,0	
		проектні роботи				100,0		100,0	
		КОШТИ, ОТРИМАНІ МІСЦЕВИМИ БЮДЖЕТАМИ З ДЕРЖАВНОГО БЮДЖЕТУ					4540,1	4540,1	
		- капітальні вкладення					4540,1	4540,1	На початок виконання проектних робіт (стадії ТЕО і П)
		проектні роботи					4540,1	4540,1	
22	181045	**РЕКОНСТРУКЦІЯ ВУЛ. ДАНИЛА ЩЕРБАКІВСЬКОГО У ШЕВЧЕНКІВСЬКОМУ РАЙОНІ М. КИЄВА**	**05.2019 12.2021**	**240000,0**		**10,0**	**2000,0**	**2010,0**	
		БЮДЖЕТ РОЗВИТКУ				10,0		10,0	
		- капітальні вкладення				10,0		10,0	
		проектні роботи				10,0		10,0	
		КОШТИ, ОТРИМАНІ МІСЦЕВИМИ БЮДЖЕТАМИ З ДЕРЖАВНОГО БЮДЖЕТУ					2000,0	2000,0	
		- капітальні вкладення					2000,0	2000,0	На початок проектних робіт (стадія П)
		проектні роботи					2000,0	2000,0	
23	173751	**РЕКОНСТРУКЦІЯ ТРАНСПОРТНОЇ РОЗВ'ЯЗКИ НА ПЛОЩІ ГЕРОЇВ БРЕСТА БІЛЯ СТАНЦІЇ КИЇВСЬКОГО МЕТРОПОЛІТЕНУ 'СВЯТОШИН' З БУДІВНИЦТВОМ ПРАВОГО ПОВОРОТУ І ВИЇЗДОМ НА ПРОСП. ПЕРЕМОГИ З ВУЛ. СВЯТОШИНСЬКОЇ У СВЯТОШИНСЬКОМУ РАЙОНІ**	**04.2019 12.2020**	**170000,0**		**100,0**	**1000,0**	**1100,0**	
		БЮДЖЕТ РОЗВИТКУ				100,0		100,0	
		- капітальні вкладення				100,0		100,0	
		проектні роботи				100,0		100,0	
		КОШТИ, ОТРИМАНІ МІСЦЕВИМИ БЮДЖЕТАМИ З ДЕРЖАВНОГО БЮДЖЕТУ					1000,0	1000,0	
		- капітальні вкладення					1000,0	1000,0	На початок проектних робіт (стадія ТЕО)
		проектні роботи					1000,0	1000,0	
24	195466	**РЕКОНСТРУКЦІЯ ТРАНСПОРТНОЇ РОЗВ'ЯЗКИ НА ПЕРЕТИНІ ВУЛ. БОГАТИРСЬКОЇ З ВУЛ.ПОЛЯРНОЮ З ВЛАШТУВАННЯМ ПЕРЕТИНУ В РІЗНИХ РІВНЯХ У ОБОЛОНСЬКОМУ РАЙОНІ**	**04.2019 12.2020**	**700000,0**		**10,0**	**1000,0**	**1010,0**	
		БЮДЖЕТ РОЗВИТКУ				10,0		10,0	
		- капітальні вкладення				10,0		10,0	
		проектні роботи				10,0		10,0	
		КОШТИ, ОТРИМАНІ МІСЦЕВИМИ БЮДЖЕТАМИ З ДЕРЖАВНОГО БЮДЖЕТУ					1000,0	1000,0	
		- капітальні вкладення					1000,0	1000,0	На початок проектних робіт (стадія ТЕО)
		проектні роботи					1000,0	1000,0	
25	195460	**РЕКОНСТРУКЦІЯ ДОРОГИ ПО ТРУХАНОВОМУ ОСТРОВУ В ДНІПРОВСЬКОМУ РАЙОНІ М.КИЄВА**	**05.2019 12.2019**	**35000,0**		**10,0**	**944,5**	**954,5**	
		БЮДЖЕТ РОЗВИТКУ				10,0		10,0	
		- капітальні вкладення				10,0		10,0	
		проектні роботи				10,0		10,0	
		КОШТИ, ОТРИМАНІ МІСЦЕВИМИ БЮДЖЕТАМИ З ДЕРЖАВНОГО БЮДЖЕТУ					944,5	944,5	
		- капітальні вкладення					944,5	944,5	На початок проектних робіт (стадія П)
		проектні роботи					944,5	944,5	
26	173753	**РЕКОНСТРУКЦІЯ ВУЛ.ТРУХАНІВСЬКОЇ У ДНІПРОВСЬКОМУ ТА ДЕСНЯНСЬКОМУ РАЙОНАХ М.КИЄВА**	**05.2019 12.2020**	**130000,0**		**100,0**	**4540,0**	**4640,0**	
		БЮДЖЕТ РОЗВИТКУ				100,0		100,0	
		- капітальні вкладення				100,0		100,0	
		проектні роботи				100,0		100,0	

№	Код об'єкта	Найменування	Терміни будівництва	Кошторисна вартість	Виконано на 01.01.2018	Затверджена програма (фінансування)	Зміни до програми (+,-)	Пропонується до затвердження	Обгрунтування щодо внесення змін до програми
1	2	3	4	5	6	7	8	9	10
		КОШТИ, ОТРИМАНІ МІСЦЕВИМИ БЮДЖЕТАМИ З ДЕРЖАВНОГО БЮДЖЕТУ					4540,0	4540,0	
		- капітальні вкладення					4540,0	4540,0	На завершення проектних (стадія РП) та початок будівельних робіт
		проектні роботи					4540,0	4540,0	
27	165126	**РЕКОНСТРУКЦІЯ ТРАНСПОРТНОГО ВУЗЛА В РІЗНИХ РІВНЯХ НА ПЕРЕТИНІ ПРОСП. ПЕРЕМОГИ З ПРОСП. ПОВІТРОФЛОТСЬКИМ І БУДІВНИЦТВОМ ПІШОХІДНИХ ПЕРЕХОДІВ В РІЗНИХ РІВНЯХ**	**02.2019 12.2021**	**1000000,0**	**500,0**	**10,0**	**9190,0**	**9200,0**	
		БЮДЖЕТ РОЗВИТКУ				10,0		10,0	
		- капітальні вкладення				10,0		10,0	
		проектні роботи				10,0		10,0	
		КОШТИ, ОТРИМАНІ МІСЦЕВИМИ БЮДЖЕТАМИ З ДЕРЖАВНОГО БЮДЖЕТУ					9190,0	9190,0	
		- капітальні вкладення					9190,0	9190,0	Потребує розробки ПКД (стадій ТЕО і П). На початок проектних робіт
		проектні роботи					9190,0	9190,0	
28	205958	**БУДІВНИЦТВО ВЕЛОСИПЕДНОЇ ДОРІЖКИ ПО ВЕЛОМАРШРУТУ "ВИНОГРАДАР - ЦЕНТР" В М. КИЄВІ**	**10.2019 12.2022**	**103706,8**		**100,0**	**100,0**		
		БЮДЖЕТ РОЗВИТКУ					100,0	100,0	
		- капітальні вкладення					100,0	100,0	Протокол доручень голови Київської міської ради № 3 від 22.12.2017 р. На початок проектних робіт
		проектні роботи					100,0	100,0	
29	205959	**БУДІВНИЦТВО ВЕЛОСИПЕДНОЇ ДОРІЖКИ ПО ВЕЛОМАРШРУТУ "ОБОЛОНЬ-ПОДОЛ-ЦЕНТР" В М. КИЄВІ**	**10.2019 12.2022**	**81935,0**		**100,0**	**100,0**		
		БЮДЖЕТ РОЗВИТКУ					100,0	100,0	
		- капітальні вкладення					100,0	100,0	Протокол доручень голови Київської міської ради № 3 від 22.12.2017 р. На початок проектних робіт
		проектні роботи					100,0	100,0	
30	205957	**БУДІВНИЦТВО ВЕЛОСИПЕДНОЇ ДОРІЖКИ ПО ВЕЛОМАРШРУТУ "СОЛОМ'ЯНКА - ЦЕНТР" В М. КИЄВІ**	**10.2019 12.2022**	**49058,0**		**110,0**	**110,0**		
		БЮДЖЕТ РОЗВИТКУ					110,0	110,0	
		- капітальні вкладення					110,0	110,0	Протокол доручень голови Київської міської ради № 3 від 22.12.2017 р. На початок проектних робіт
		проектні роботи					110,0	110,0	
31	185785	**РЕКОНСТРУКЦІЯ ТРАНСПОРТНОЇ РОЗВ'ЯЗКИ В ОДНОМУ РІВНІ НА ПЕРЕТИНІ ВУЛ. САПЕРНО-СЛОБІДСЬКОЇ ТА ВУЛ. МИКОЛИ ГРІНЧЕНКА У ГОЛОСІЇВСЬКОМУ РАЙОНІ МІСТА КИЄВА**	**06.2019 12.2020**	**30365,0**		**1000,0**	**1000,0**		
		КОШТИ, ОТРИМАНІ МІСЦЕВИМИ БЮДЖЕТАМИ З ДЕРЖАВНОГО БЮДЖЕТУ					1000,0	1000,0	
		- капітальні вкладення					1000,0	1000,0	На початок проектних робіт
		проектні роботи					1000,0	1000,0	
32	165125	**БУДІВНИЦТВО ТРАНСПОРТНОЇ РОЗВ'ЯЗКИ НА ПЕРЕТИНІ БУЛЬВ. ПЕРОВА-ПРОСП. ВОЛОДИМИРА МАЯКОВСЬКОГО З ПРОСП. ГЕНЕРАЛА ВАТУТІНА (КЕРЧЕНСЬКА ПЛОЩА)**	**05.2019 12.2020**	**226700,0**	**1004,7**	**6473,7**	**6473,7**		
		КОШТИ, ОТРИМАНІ МІСЦЕВИМИ БЮДЖЕТАМИ З ДЕРЖАВНОГО БЮДЖЕТУ					6473,7	6473,7	
		- капітальні вкладення					6473,7	6473,7	На початок виконання проектних робіт
		проектні роботи					6473,7	6473,7	
33	181040	**РЕКОНСТРУКЦІЯ КОЛЕКТОРА ДОЩОВОЇ КАНАЛІЗАЦІЇ ВІД ВУЛ. ВЕРЕСНЕВОЇ РІГ ВУЛ. РОСІЙСЬКОЇ ДО ВУЛ. ТРОСТЯНЕЦЬКОЇ У ДАРНИЦЬКОМУ РАЙОНІ МІСТА КИЄВА**	**08.2019 05.2020**	**6000,0**		**470,0**	**470,0**		
		КОШТИ, ОТРИМАНІ МІСЦЕВИМИ БЮДЖЕТАМИ З ДЕРЖАВНОГО БЮДЖЕТУ					470,0	470,0	
		- капітальні вкладення					470,0	470,0	На виконання проектних робіт

№	Код об'єкта	Найменування	Терміни будівництва	Кошторисна вартість	Виконано на 01.01.2018	Затверджена програма (фінансування)	Зміни до програми (+,-)	Пропонується до затвердження	Обгрунтування щодо внесення змін до програми
1	2	3	4	5	6	7	8	9	10
		проектні роботи					470,0	470,0	
34	181043	**РЕКОНСТРУКЦІЯ ВУЛ. ЧОРНОБИЛЬСЬКОЇ У СВЯТОШИНСЬКОМУ РАЙОНІ М. КИЄВА**	**02.2019 12.2020**	**47700,0**			**1000,0**	**1000,0**	
		КОШТИ, ОТРИМАНІ МІСЦЕВИМИ БЮДЖЕТАМИ З ДЕРЖАВНОГО БЮДЖЕТУ					1000,0	1000,0	
		- капітальні вкладення					1000,0	1000,0	На початок проектних робіт
		проектні роботи					190,0	190,0	
35	144617	**РЕКОНСТРУКЦІЯ ПР.40-РІЧЧЯ ЖОВТНЯ НА ДІЛЯНЦІ ВІД ГОЛОСІЇВСЬКОЇ ПЛОЩІ ДО ВУЛ.ВАСИЛЬКІВСЬКОЇ**	**04.2020 12.2022**	**350000,0**	**1500,0**		**500,0**	**500,0**	
		КОШТИ, ОТРИМАНІ МІСЦЕВИМИ БЮДЖЕТАМИ З ДЕРЖАВНОГО БЮДЖЕТУ					500,0	500,0	
		- капітальні вкладення					500,0	500,0	На початок проектних робіт
		проектні роботи					500,0	500,0	
		КОМУНАЛЬНЕ ПІДПРИЕМСТВО "ДИРЕКЦІЯ БУДІВНИЦТВА ШЛЯХОВО-ТРАНСПОРТНИХ СПОРУД"					**1634651,0**	**1634651,0**	
36	145942	**БУДІВНИЦТВО ВЕЛИКОЇ ОКРУЖНОЇ ДОРОГИ НА ДІЛЯНЦІ ВІД ПРОСП. МАРШАЛА РОКОССОВСЬКОГО ДО ВУЛ. БОГАТИРСЬКОЇ З БУДІВНИЦТВОМ ТРАНСПОРТНОЇ РОЗВ'ЯЗКИ В РІЗНИХ РІВНЯХ**	**10.2013 12.2019**	**410989,8**	**219499,5**		**117110,0**	**117110,0**	
		БЮДЖЕТ РОЗВИТКУ					7110,0	7110,0	
		- капітальні вкладення					7110,0	7110,0	Зміна головного розпорядника бюджетних коштів відповідно до розпорядження КМДА від 14.03.2018 №412; 7,0 млн грн - співфінансування з ДФРР
		КОШТИ, ОТРИМАНІ МІСЦЕВИМИ БЮДЖЕТАМИ З ДЕРЖАВНОГО БЮДЖЕТУ					110000,0	110000,0	
		- капітальні вкладення					110000,0	110000,0	Для продовження робіт
37	139518	**БУДІВНИЦТВО ПОДІЛЬСЬКОГО МОСТОВОГО ПЕРЕХОДУ ЧЕРЕЗ Р. ДНІПРО У М. КИЄВІ**	**10.2004 12.2021**	**11251186,1**	**4015067,2**		**1000000,0**	**1000000,0**	
		БЮДЖЕТ РОЗВИТКУ					1000000,0	1000000,0	
		- капітальні вкладення					1000000,0	1000000,0	Зміна головного розпорядника бюджетних коштів відповідно до розпорядження КМДА від 14.03.2018 №412
38	144611	**ПІДГОТОВЧІ РОБОТИ ДЛЯ РЕКОНСТРУКЦІЇ ТРАНСПОРТНОЇ РОЗВ'ЯЗКИ НА КИЇВСЬКОМУ ПІВКІЛЬЦІ НА ДІЛЯНЦІ КМ 12+240-КМ 14+360 (ЖУЛЯНСЬКИЙ ШЛЯХОПРОВІД) У СОЛОМ'ЯНСЬКОМУ ТА СВЯТОШИНСЬКОМУ РАЙОНАХ М. КИЄВА**	**12.2010 12.2020**	**225963,0**	**23823,4**		**10,0**	**10,0**	
		БЮДЖЕТ РОЗВИТКУ					10,0	10,0	
		- капітальні вкладення					10,0	10,0	Зміна головного розпорядника бюджетних коштів відповідно до розпорядження КМДА від 14.03.2018 №412
39	145374	**РЕКОНСТРУКЦІЯ ТРАНСПОРТНОЇ РОЗВ'ЯЗКИ НА ПЕРЕТИНІ ПРОСПЕКТУ ПЕРЕМОГИ З ВУЛ. ГЕТЬМАНА У СОЛОМ'ЯНСЬКОМУ ТА ШЕВЧЕНКІВСЬКОМУ РАЙОНАХ М.КИЄВА**	**02.2018 12.2020**	**811673,4**	**4158,2**		**292100,0**	**292100,0**	
		БЮДЖЕТ РОЗВИТКУ					10100,0	10100,0	
		- капітальні вкладення					10100,0	10100,0	Зміна головного розпорядника бюджетних коштів відповідно до розпорядження КМДА від 14.03.2018 №412
		проектні роботи					50,0	50,0	
		СУБВЕНЦІЯ НА УТРИМАННЯ ТА РОЗВИТОК АВТОМОБІЛЬНИХ ДОРІГ					100000,0	100000,0	
		- капітальні вкладення					100000,0	100000,0	Для продовження робіт
		КОШТИ, ОТРИМАНІ МІСЦЕВИМИ БЮДЖЕТАМИ З ДЕРЖАВНОГО БЮДЖЕТУ					182000,0	182000,0	

№	Код об'єкта	Найменування	Терміни будівництва	Кошторисна вартість	Виконано на 01.01.2018	Затверджена програма (фінансування)	Зміни до програми (+,-)	Пропонується до затвердження	Обгрунтування щодо внесення змін до програми
1	2	3	4	5	6	7	8	9	10
		- капітальні вкладення					182000,0	182000,0	Для продовження робіт
40	203456	**ОБСТЕЖЕННЯ ТА УКРІПЛЕННЯ РУСЛОВИХ ОПОР ПІД МОСТОВИМИ ПЕРЕХОДАМИ ЧЕРЕЗ Р. ДНІПРО У М. КИЄВІ**	**05.2018 12.2020**	**100000,0**			**74639,0**	**74639,0**	
		БЮДЖЕТ РОЗВИТКУ					10,0	10,0	
		- капітальні вкладення					10,0	10,0	Зміна головного розпорядника бюджетних коштів відповідно до розпорядження КМДА від 14.03.2018 №412
		проектні роботи					10,0	10,0	
		КОШТИ, ОТРИМАНІ МІСЦЕВИМИ БЮДЖЕТАМИ З ДЕРЖАВНОГО БЮДЖЕТУ					74629,0	74629,0	
		- капітальні вкладення					74629,0	74629,0	Для виконання робіт
41	147133	**БУДІВНИЦТВО ПІД'ЇЗНОЇ АВТОМОБІЛЬНОЇ ДОРОГИ ВІД ЧЕРВОНОЗОРЯНОГО ПРОСПЕКТУ (ПОБЛИЗУ ПРИМИКАННЯ ВУЛ.КІРОВОГРАДСЬКА) ДО МІЖНАРОДНОГО АЕРОПОРТУ "КИЇВ" (ЖУЛЯНИ) У СОЛОМ'ЯНСЬКОМУ РАЙОНІ М. КИЄВА**	**05.2011 12.2019**	**737233,5**	**538063,7**		**10010,0**	**10010,0**	
		БЮДЖЕТ РОЗВИТКУ					10,0	10,0	
		- капітальні вкладення					10,0	10,0	Зміна головного розпорядника бюджетних коштів відповідно до розпорядження КМДА від 14.03.2018 №412
		КОШТИ, ОТРИМАНІ МІСЦЕВИМИ БЮДЖЕТАМИ З ДЕРЖАВНОГО БЮДЖЕТУ					10000,0	10000,0	
		- капітальні вкладення					10000,0	10000,0	Для продовження робіт
42	139807	**РЕКОНСТРУКЦІЯ ТРАНСПОРТНОЇ РОЗВ`ЯЗКИ НА ПОШТОВІЙ ПЛОЩІ М. КИЄВА. (КОРИГУВАННЯ ПРОЕКТУ. ПЕРША ЧЕРГА БУДІВНИЦТВА)**	**10.2012 12.2019**	**496888,7**	**436004,1**		**2010,0**	**2010,0**	
		БЮДЖЕТ РОЗВИТКУ					2010,0	2010,0	
		- капітальні вкладення					2010,0	2010,0	Зміна головного розпорядника бюджетних коштів відповідно до розпорядження КМДА від 14.03.2018 №412
43	144607	**РЕКОНСТРУКЦІЯ ТРАНСПОРТНОЇ РОЗВ`ЯЗКИ НА ПЕРЕТИНІ ДНІПРОВСЬКОЇ НАБЕРЕЖНОЇ ТА ПРОСП. ВОЗЗ`ЄДНАННЯ У ДНІПРОВСЬКОМУ РАЙОНІ**	**03.2006 12.2019**	**101387,6**	**73549,1**		**110,0**	**110,0**	
		БЮДЖЕТ РОЗВИТКУ					110,0	110,0	
		- капітальні вкладення					110,0	110,0	Зміна головного розпорядника бюджетних коштів відповідно до розпорядження КМДА від 14.03.2018 №412
44	145944	**РЕКОНСТРУКЦІЯ ТРАНСПОРТНОГО ВУЗЛА НА ПРАВОБЕРЕЖНИХ ПІДХОДАХ ДО ПІВДЕННОГО МОСТУ ЗІ З'ЇЗДАМИ З ВУЛ. САПЕРНО-СЛОБІДСЬКОЇ НА СТОЛИЧНЕ ШОСЕ В ГОЛОСІЇВСЬКОМУ РАЙОНІ М.КИЄВА**	**10.2012 08.2020**	**397079,3**	**30928,6**		**100010,0**	**100010,0**	
		БЮДЖЕТ РОЗВИТКУ					10,0	10,0	
		- капітальні вкладення					10,0	10,0	Зміна головного розпорядника бюджетних коштів відповідно до розпорядження КМДА від 14.03.2018 №412
		КОШТИ, ОТРИМАНІ МІСЦЕВИМИ БЮДЖЕТАМИ З ДЕРЖАВНОГО БЮДЖЕТУ					100000,0	100000,0	
		- капітальні вкладення					100000,0	100000,0	Для продовження робіт
45	144628	**БУДІВНИЦТВО ТРАНСПОРТНОЇ РОЗВ'ЯЗКИ НА ПРИМИКАННІ ПРОСПЕКТУ НАУКИ ДО СТОЛИЧНОГО ШОСЕ У ГОЛОСІЇВСЬКОМУ РАЙОНІ М.КИЄВА**	**02.2012 12.2022**	**935841,8**	**120785,8**		**100,0**	**100,0**	
		БЮДЖЕТ РОЗВИТКУ					100,0	100,0	

№	Код об'єкта	Найменування	Терміни будівництва	Кошторисна вартість	Виконано на 01.01.2018	Затверджена програма (фінансування)	Зміни до програми (+,-)	Пропонується до затвердження	Обгрунтування щодо внесення змін до програми
1	2	3	4	5	6	7	8	9	10
		- капітальні вкладення					100,0	100,0	Зміна головного розпорядника бюджетних коштів відповідно до розпорядження КМДА від 14.03.2018 №412
46	149589	**БУДІВНИЦТВО ВЕЛИКОЇ КІЛЬЦЕВОЇ ДОРОГИ НА ДІЛЯНЦІ ВІД ВУЛИЦІ БОГАТИРСЬКОЇ ДО ОБОЛОНСЬКОГО ПРОСПЕКТУ В М. КИЄВІ**	**11.2012 12.2020**	**149235,5**	**1908,0**		**100,0**	**100,0**	
		БЮДЖЕТ РОЗВИТКУ					100,0	100,0	
		- капітальні вкладення					100,0	100,0	Зміна головного розпорядника бюджетних коштів відповідно до розпорядження КМДА від 14.03.2018 №412
47	142967	**РЕКОНСТРУКЦІЯ ПРОСПЕКТУ Ю.ГАГАРІНА З РЕКОНСТРУКЦІЄЮ ТРАНСПОРТНОЇ РОЗВ'ЯЗКИ БІЛЯ СТАНЦІЇ МЕТРОПОЛІТЕНУ "ЧЕРНІГІВСЬКА" З ДЕМОНТАЖЕМ ТРАМВАЙНОЇ КОЛІЇ ПО ПРОСПЕКТУ Ю.ГАГАРІНА**	**09.2004 12.2019**	**124557,1**	**42837,1**		**8100,0**	**8100,0**	
		БЮДЖЕТ РОЗВИТКУ					100,0	100,0	
		- капітальні вкладення					100,0	100,0	Зміна головного розпорядника бюджетних коштів відповідно до розпорядження КМДА від 14.03.2018 №412
		проектні роботи					50,0	50,0	
		КОШТИ, ОТРИМАНІ МІСЦЕВИМИ БЮДЖЕТАМИ З ДЕРЖАВНОГО БЮДЖЕТУ					8000,0	8000,0	
		- капітальні вкладення					8000,0	8000,0	Для продовження робіт
48	145940	**БУДІВНИЦТВО ТРАНСПОРТНОЇ РОЗВ'ЯЗКИ НА ПЕРЕТИНІ ВУЛ. М.РАСКОВОЇ ТА БУЛЬВАРУ ВЕРХОВНОЇ РАДИ ІЗ ЗАЛІЗНИЧНИМИ КОЛІЯМИ НА ДІЛЯНЦІ СТАНЦІЯ "КИЇВ-РУСАНІВКА" - СТАНЦІЯ "КИЇВ-ДНІПРОВСЬКИЙ" У ДНІПРОВСЬКОМУ РАЙОНІ**	**04.2018 09.2022**	**296978,1**	**712,5**		**2350,0**	**2350,0**	
		БЮДЖЕТ РОЗВИТКУ					2350,0	2350,0	
		- капітальні вкладення					2350,0	2350,0	Зміна головного розпорядника бюджетних коштів відповідно до розпорядження КМДА від 14.03.2018 №412
		проектні роботи					50,0	50,0	
49	145938	**ПРОДОВЖЕННЯ ВУЛ. СУЗДАЛЬСЬКОЇ ДО ПОВІТРОФЛОТСЬКОГО ПРОСПЕКТУ З БУДІВНИЦТВОМ ШЛЯХОПРОВОДУ ЧЕРЕЗ ЗАЛІЗНИЧНІ КОЛІЇ**	**05.2019 12.2022**	**350000,0**	**2035,2**		**110,0**	**110,0**	
		БЮДЖЕТ РОЗВИТКУ					110,0	110,0	
		- капітальні вкладення					110,0	110,0	Зміна головного розпорядника бюджетних коштів відповідно до розпорядження КМДА від 14.03.2018 №412
		проектні роботи					60,0	60,0	
50	150237	**РЕКОНСТРУКЦІЯ ВУЛ. ВЕРХНІЙ ВАЛ ТА ВУЛ. НИЖНІЙ ВАЛ НА ДІЛЯНЦІ ВІД ВУЛ. ГЛИБОЧИЦЬКОЇ ДО ВУЛ. НАБЕРЕЖНО-ХРЕЩАТИЦЬКОЇ У ПОДІЛЬСЬКОМУ РАЙОНІ**	**05.2019 12.2022**	**600000,0**	**1019,6**		**100,0**	**100,0**	
		БЮДЖЕТ РОЗВИТКУ					100,0	100,0	
		- капітальні вкладення					100,0	100,0	Зміна головного розпорядника бюджетних коштів відповідно до розпорядження КМДА від 14.03.2018 №412
		проектні роботи					50,0	50,0	
51	203455	**БУДІВНИЦТВО АВТОМОБІЛЬНОЇ ДОРОГИ ВІД ВУЛ. ЕЛЕКТРИКІВ ДО ПРОСПЕКТУ ГЕРОЇВ СТАЛІНГРАДУ З БУДІВНИЦТВОМ ТОНЕЛЮ ПІД ЗАЛІЗНИЧНИМИ КОЛІЯМИ**	**05.2019 12.2020**	**50000,0**			**10,0**	**10,0**	
		БЮДЖЕТ РОЗВИТКУ					10,0	10,0	

№	Код об'єкта	Найменування	Терміни будівництва	Кошторисна вартість	Виконано на 01.01.2018	Затверджена програма (фінансування)	Зміни до програми (+,-)	Пропонується до затвердження	Обгрунтування щодо внесення змін до програми
1	2	3	4	5	6	7	8	9	10
		- капітальні вкладення					10,0	10,0	Зміна головного розпорядника бюджетних коштів відповідно до розпорядження КМДА від 14.03.2018 №412
		проектні роботи					10,0	10,0	
52	191205	**БУДІВНИЦТВО ДОРОГИ НА ВУЛ.ІЖЕВСЬКІЙ В ДАРНИЦЬКОМУ РАЙОНІ М.КИЄВА**	**04.2019 12.2020**	**50000,0**			**110,0**	**110,0**	
		БЮДЖЕТ РОЗВИТКУ					110,0	110,0	
		- капітальні вкладення					110,0	110,0	Зміна головного розпорядника бюджетних коштів відповідно до розпорядження КМДА від 14.03.2018 №412
		проектні роботи					110,0	110,0	
53	145948	**РЕКОНСТРУКЦІЯ ВУЛ.СТЕЦЕНКА ВІД ПРОСПЕКТУ ПАЛЛАДІНА ДО ІНТЕРНАЦІОНАЛЬНОЇ ПЛОЩІ ВКЛЮЧНО З ЛІКВІДАЦІЄЮ КІЛЬЦЕВОГО РУХУ ТРАНСПОРТУ НА ПЕРЕТИНІ ВУЛ.СТЕЦЕНКА З ВУЛ.ТУПОЛЄВА ТА ВУЛ.СТЕЦЕНКА З ВУЛ.ЩЕРБАКОВА**	**04.2019 12.2021**	**400000,0**	**1137,4**		**27672,0**	**27672,0**	
		БЮДЖЕТ РОЗВИТКУ					100,0	100,0	
		- капітальні вкладення					100,0	100,0	Зміна головного розпорядника бюджетних коштів відповідно до розпорядження КМДА від 14.03.2018 №412
		проектні роботи					50,0	50,0	
		СУБВЕНЦІЯ НА УТРИМАННЯ ТА РОЗВИТОК АВТОМОБІЛЬНИХ ДОРІГ					24572,0	24572,0	
		- капітальні вкладення					24572,0	24572,0	Для початку виконання робіт
		КОШТИ, ОТРИМАНІ МІСЦЕВИМИ БЮДЖЕТАМИ З ДЕРЖАВНОГО БЮДЖЕТУ					3000,0	3000,0	
		- капітальні вкладення					3000,0	3000,0	
		КОМУНАЛЬНЕ ПІДПРИЄМСТВО "КИЇВСЬКИЙ МЕТРОПОЛІТЕН"				**1530000,0**	**1100000,0**	**2630000,0**	
54	146000	**БУДІВНИЦТВО ДІЛЬНИЦІ СИРЕЦЬКО-ПЕЧЕРСЬКОЇ ЛІНІЇ МЕТРОПОЛІТЕНУ ВІД СТАНЦІЇ "СИРЕЦЬ" НА ЖИТЛОВИЙ МАСИВ ВИНОГРАДАР З ЕЛЕКТРОДЕПО У ПОДІЛЬСЬКОМУ РАЙОНІ**	**10.2017 12.2024**	**11186616,7**	**79430,6**	**1500000,0**	**1100000,0**	**2600000,0**	
		БЮДЖЕТ РОЗВИТКУ				1500000,0	1100000,0	2600000,0	
		- капітальні вкладення				1500000,0	1100000,0	2600000,0	
		проектні роботи				6002,5		6002,5	
		КП "ЖИТЛОІНВЕСТБУД - УКБ"				**50000,0**		**50000,0**	
55	195458	**РЕКОНСТРУКЦІЯ ТА БУДІВНИЦТВО ВУЛИЧНО-ДОРОЖНЬОЇ МЕРЕЖІ В ЧАСТИНІ СТВОРЕННЯ ВЕЛОСИПЕДНОЇ ІНФРАСТРУКТУРИ В М. КИЄВІ**	**05.2018 12.2022**	**258600,0**		**50000,0**	**-50000,0**		
		БЮДЖЕТ РОЗВИТКУ				50000,0	-50000,0		
		- капітальні вкладення				50000,0	-50000,0		Зміна назви об'єкта згідно з прийнятими розпорядчими документами
		проектні роботи				100,0	-100,0		
56	154176	**РЕКОНСТРУКЦІЯ ТА БУДІВНИЦТВО ВУЛИЧНО-ДОРОЖНЬОЇ МЕРЕЖІ В ЧАСТИНІ СТВОРЕННЯ ВЕЛОСИПЕДНОЇ ІНФРАСТРУКТУРИ ТА РЕКРЕАЦІЙНОГО ВЕЛОСИПЕДНОГО МАРШРУТУ В М. КИЄВІ. ВЕЛОМАРШРУТ "ЖИТЛОВИЙ МАСИВ ТРОЄЩИНА - ЄВРОПЕЙСЬКА ПЛОЩА"**	**07.2015 09.2018**	**71672,7**	**21661,8**		**50000,0**	**50000,0**	
		БЮДЖЕТ РОЗВИТКУ					50000,0	50000,0	
		- капітальні вкладення					50000,0	50000,0	Назва уточнюється відповідно до затвердженого проекту. Орієнтовна кошторисна вартість проекту 71,6 млн грн (коригується)
		проектні роботи					300,0	300,0	
		КП "КИЇВМІСЬКСВІТЛО"				**3500,0**		**3500,0**	
57	206926	**БУДІВНИЦТВО ЗОВНІШНЬОГО ОСВІТЛЕННЯ 29 НАЗЕМНИХ ПІШОХІДНИХ ПЕРЕХОДІВ**	**05.2018 12.2020**	**3600,0**		**900,0**	**-900,0**		

№	Код об'єкта	Найменування	Терміни будівництва	Кошторисна вартість	Виконано на 01.01.2018	Затверджена програма (фінансування)	Зміни до програми (+,-)	Пропонується до затвердження	Обгрунтування щодо внесення змін до програми
1	2	3	4	5	6	7	8	9	10
		БЮДЖЕТ РОЗВИТКУ				900,0	-900,0		
		- капітальні вкладення				900,0	-900,0		Зміна назви об'єкта 195674
		проектні роботи				300,0	-300,0		
58	195674	**БУДІВНИЦТВО МЕРЕЖ СЕНСОРНОГО ОСВІТЛЕННЯ НА НАЗЕМНИХ ПІШОХІДНИХ ПЕРЕХОДАХ МІСТА КИЄВА**	**05.2018 12.2020**	**3600,0**			**900,0**	**900,0**	
		БЮДЖЕТ РОЗВИТКУ					900,0	900,0	
		- капітальні вкладення					900,0	900,0	Зміна назви об'єкта 206926
		проектні роботи					300,0	300,0	
		КОМУНАЛЬНЕ ПІДПРИЄМСТВО "ЦЕНТР ОРГАНІЗАЦІЇ ДОРОЖНЬОГО РУХУ"				**10200,0**	**400,0**	**10600,0**	
59	205005	**БУДІВНИЦТВО СВІТЛОФОРНОГО ОБ'ЄКТУ НА ВІДРАДНОМУ ПРОСПЕКТІ**	**05.2019 12.2019**	**2000,0**			**400,0**	**400,0**	
		БЮДЖЕТ РОЗВИТКУ					400,0	400,0	
		- капітальні вкладення					400,0	400,0	Для виконання проектних робіт (Громадський проект)
		проектні роботи					400,0	400,0	

№ 2

Довідка

щодо будівництва Подільського мостового переходу через р. Дніпро в м. Києві

Фінансування об'єкту:

Кошторисна вартість складає - 11 251, 186 млн. грн. (у цінах 2016 року)

З початку будівництва об'єкт профінансовано станом на 01.11.2017 на суму 4062,4 млн. грн., в т.ч. в 2017 р. 316,2 млн. грн.

Необхідність у фінансуванні – 7 188,707 млн. грн.

Програмою економічного і соціального розвитку м. Києва на 2018 рік передбачено фінансування у розмірі 1 000 000 тис. грн.

Цільове призначення

Забезпечення транспортним зв'язком районів Троєщини, Вигурівщини, Воскресенки та масиву Райдужний з правобережною частиною міста (в т.ч. метрополітен).

Основні техніко-економічні показники проекту

Довжина мостового переходу від вул. Межигірської до бульвару Перова -10,2 км. (в т.ч. підходи), проектна пропускна спроможність мостового переходу - 60 тис. одиниць авто на добу.

Мостовий перехід розраховано під сумісний рух автотранспорту (6 смуг руху) та метрополітену. Довжина суміщеної з Подільським мостовим переходом траси метрополітену складає 4,63 км. (в двопутному вимірі) та передбачає влаштування основних будівельних конструкцій станцій метрополітену «Суднобудівна», «Труханів Острів», «Затока Десенка», «Райдужна», а також прогонових будов метропроїзду з влаштуванням баластного корита під влаштування колій метрополітену та основних огороджуючих конструкцій тунелю на ділянці від дамби Русанівських садів до ст. «Райдужна».

Соціальна значимість об'єкту

Необхідність будівництва Подільського мостового переходу через р. Дніпро та суміщеної з ним лінії метрополітену визначена генеральним планом міста на 1985-2005 рр., затвердженого Постановою Ради Міністрів України № 117 від 13.05.1986р., а також генеральним планом міста на 2005-2025 рр. і комплексною схемою розвитку всіх видів міського пасажирського транспорту.

Формування магістральної і транспортної мережі міста пов'язане з планувальною структурою, особливістю якої є розчленованість міста Києва на правобережну частину, де мешкає 70 % населення і розміщено 80 % місць прикладання праці, та лівобережну, місткість якої становить 30 % і 20 % відповідно. В

зв'язку з цим транспортні зв'язки через р. Дніпро набувають для міста особливо великого значення.

На даний час добова інтенсивність руху автотранспорту по 5-и діючим мостам через р. Дніпро орієнтовно складає біля 300 тис. одиниць авто (орієнтовно 60 – 70 тис. по кожному з мостів), з перевищенням пропускної спроможності в «часи пік» у 2,8 рази. В особливо несприятливому стані опинилися північно-східна частина міста, де найбільший житловий район Троєщина-Вигурівщина-Воскресенка при відсутності метрополітену зв'язаний з правобережжям лише Московським мостом. Подільський мостовий перехід не тільки дозволить побудувати Подільсько-Воскресенську лінію метрополітену, але й розвантажити від автотранспорту Московський міст, який вже тепер навантажений вище паспортної пропускної спроможності.

Стан будівництва.

Відповідно до протоколу Постійної комісії Київської міської ради з питань транспорту, зв'язку та реклами від 26.04.2017 №8 заборонено виконання робіт з проектування та будівництва мостового переходу на ділянках від оз. Русанівське до бульв. Перова, від вул. Межигірська до естакади на Рибальському півострові, заїзду на мостовий перехід з вул. В.Н. Вал, а також реконструкції вул. В.Н. Вал до затвердження нового ТЕО правобережних та лівобережних підходів до Подільського мостового переходу. Відповідно до зазначених доручень Дирекцією в установленому порядку відповідно до проведених процедур закупівель укладено договори на розробку ТЕО правобережних та лівобережних підходів до Подільського мостового переходу.

Договір від 03.10.2017 №03/10-17 з ТОВ «Форма», щодо розробки техніко-економічного обґрунтування щодо коригування проекту в частині правобережних підходів до Подільського мостового переходу через р. Дніпро.

Договір від 10.11.2017 №10/11-17 з ТОВ «Інвестиційно-будівельна компанія «Укрбуд», щодо розробки техніко-економічного обґрунтування щодо коригування проекту в частині лівобережних підходів до Подільського мостового переходу через р. Дніпро.

На сьогодні роботи з розробки техніко-економічного обґрунтування щодо коригування проекту в частині лівобережних та правобережних підходів до Подільського мостового переходу через р. Дніпро тривають.

Роботи на незаборонених протоколом Постійної комісії Київської міської ради з питань транспорту, зв'язку та реклами від 26.04.2017 №8 ділянках, а саме від опори №13 естакади на Рибальському півострові до порталу метрополітену (ділянка Русанівських садів, оз. Русанівське) ведуться згідно графіку виконання робіт, першочерговими є виконання наступних робіт:

- влаштування фундаментів під складальні стапелі та стенди зварювання металоконструкцій в'язів арки;
- монтаж в'язів арки мосту через р. Дніпро;
- монтаж металоконструкцій прогонових будов Естакади на Рибальському півострові;
- монтаж металоконструкцій лівоповоротного з'їзду з Подільського мостового переходу на Рибальський півострів;
- монтаж опорних частин з їх підливкою на підферменниках;
- антикорозійний захист прогонових будов;
- влаштування залізобетонних плит прогонових будов метропроїзду естакади на Рибальському півострові;

- влаштування гідроізоляції та покриття з гусасфальту естакад на Трухановому острові, ур. Горбачиха та мосту через р. Десенка.

- влаштування бар'єрного огородження естакад на Трухановому острові, ур. Горбачиха та мосту через р. Десенка.

- фарбування опор естакад на Трухановому острові, ур. Горбачиха та мосту через р. Десенка.

- влаштування буронабивних паль, ростверків та тіла опор естакади на ділянці від дамби Русанівських садів до порталу метрополітену.

- влаштування фундаментів під сходи та ліфт естакад на Трухановому острові та ур. Горбачиха.

- влаштування залізобетонного обмежуючого борту для влаштування покриття з гусасфальту тротуарів естакад на Трухановому острові та ур. Горбачиха.

- влаштування гранітного борту естакад на Трухановому острові та ур. Горбачиха.

Для забезпечення можливості виконання вище зазначених робіт Дирекцією замовлено виконання наступних послуг з науково-дослідних досліджень:

- обстеження монтажних з'єднань балки жорсткості на високоміцних болтах мосту через р. Дніпро - 1863 вузла;

- геодезичне лазерне сканування фактичного планово-висотного положення металоконструкцій арки мосту через р. Дніпро, з метою подальшої можливості їх регулювання та монтажу в'язів арки;

- обстеження підферменників та опорних частин естакади на Трухановому острові та ур. Горбачиха;

- обстеження технічного стану гідроізоляції естакад на Трухановому острові та ур. Горбачиха;

- обстеження опор естакад на Трухановому острові, ур. Горбачиха та мосту через р. Десенка.

Фото об'єкту:













На сьогоднішній день, відповідно до виробничої програми виконано:

- влаштовано фундаменти під складальні стапелі та стенди зварювання металоконструкцій в'язів арки;
- виконуються підготовчі роботи для монтажу в'язів арки мосту через р. Дніпро;
- змонтовано 4,0 тис. т з 6,4 тис. т металоконструкцій прогонових будов Естакади на Рибальському півострові та лівоповоротного з'їзду;
- виконуються роботи з монтажу опорних частин та антикорозійного захисту прогонових будов;
- влаштовано 12 залізобетонних плит метропроїзду естакади на Рибальському півострові;
- виконано фарбування 12 опор естакади на Трухановому острові;
- виконано роботи з влаштування буронабивних паль та ростверків опор №21 та №22 естакади на ділянці від дамби Русанівських садів до порталу метрополітену.
- виконуються підготовчі роботи до влаштування тіла опори №21 естакади на ділянці від дамби Русанівських садів до порталу метрополітену;
- виконуються роботи з улаштування тимчасової технологічної споруди для будівництва опор №23 та №24, що розташовані в акваторії озера Русанівське, естакади на ділянці від дамби Русанівських садів до порталу метрополітену;
- влаштовано 11 буронабивних паль фундаментів під сходи та ліфт естакади на ур. Горбачиха.
- виконуються роботи з влаштування гранітного борту та залізобетонного обмежуючого борту для влаштування покриття з гусасфальту тротуарів естакад на Трухановому острові та ур. Горбачиха.
- розпочато виконання робіт з влаштування гідроізоляції естакад на Трухановому острові та ур. Горбачиха.

№ 3

08/231-1083/ПР
02.04.2018

КИЇВСЬКА МІСЬКА РАДА

VI СЕСІЯ VIII СКЛИКАННЯ

РІШЕННЯ

_____№_____

Проект

Про підтримку участі комунального підприємства «Київпастранс» у проекті «Міський громадський транспорт України»

Відповідно до статей 26, 60 Закону України «Про місцеве самоврядування в Україні», Закону України «Про ратифікацію Фінансової угоди (Проект «Міський громадський транспорт України») між Україною та Європейським інвестиційним банком» Київська міська рада вирішила:

1. Підтримати участь комунального підприємства «Київпастранс» у проекті «Міський громадський транспорт України» шляхом залучення коштів позики Європейського інвестиційного банку на умовах, визначених у додатку до цього рішення.

2. Надати муніципальну підтримку комунальному підприємству «Київпастранс» у разі участі у проекті «Міський громадський транспорт України».

Уповноважити Київського міського голову Кличка Віталія Володимировича вчиняти від імені Київської міської ради усі необхідні для реалізації цього проекту правочини, в тому числі угоду про муніципальну підтримку проекту.

3. Виконавчому органу Київської міської ради (Київській міській державній адміністрації) для реалізації цілей проекту «Міський громадський транспорт України» при формуванні проекту бюджету міста Києва на 2019 рік та наступні бюджетні періоди передбачати кошти комунальному підприємству «Київпастранс» на виконання зобов'язань щодо сплати основної суми позики, яка буде передбачена угодою про передачу коштів позики.

5. Надати дозвіл комунальному підприємству «Київпастранс» на вчинення усіх необхідних правочинів, підписання договорів, угод для реалізації проекту «Міський громадський транспорт України».

6. Контроль за виконанням цього рішення покласти на постійну комісію Київської міської ради з питань бюджету та соціально-економічного розвитку та постійну комісію Київської міської ради з питань транспорту та зв'язку.

Київський міський голова В. Кличко

ПОДАННЯ:

Перший заступник голови
Київської міської державної адміністрації М. Поворозник

Заступник голови
Київської міської державної адміністрації Д. Давтян

Директор Департаменту фінансів В. Репік

Заступник начальника юридичного
відділу Департаменту фінансів С. Заболотній

ПОГОДЖЕНО:

Директор Департаменту
транспортної інфраструктури С. Симонов

Постійна комісія Київради з
питань бюджету та соціально-
економічного розвитку

Голова А. Странніков

Секретар Г. Ясинський

Постійна комісія Київради з
питань транспорту, зв'язку та реклами

Голова О. Окопний

Секретар А. Задерейко

Заступник керівника апарату -
начальник юридичного управління Л. Верес

Виконувач обов'язків керівника
апарату Київської міської державної
адміністрації Л. Верес

29.01.19

Начальник управління правового
забезпечення діяльності
Київської міської ради В. Слончак

Додаток
до рішення Київської міської ради
від _____2018 року №_____

Умови
участі комунального підприємства «Київпастранс» у проекті
«Міський громадський транспорт України»

1. Мета залучення позики: оновлення рухомого складу комунального підприємства «Київпастранс».

2. Істотні умови залучення позики:

- розмір залучення коштів, що не перевищує 50 млн Євро;

- відсоткова ставка за користування залученими коштами не вище 2,5% річних у Євро;

- строк залучення коштів від 5 до 22 років з дати останньої вибірки кожного траншу;

- терміни сплати: погашення основної суми боргу та відсотків по позиці – піврічними платежами або щорічними платежами у терміни та згідно з умовами встановленими відповідними угодами.

3. Залучення коштів позики здійснюється у формі укладання угоди про передачу коштів. Поряд з цією угодою можуть укладатися також інші угоди, договори, в тому числі щодо забезпечення виконання угоди, необхідні згідно з міжнародною практикою та законодавством України для здійснення такого виду залучення коштів.

4. Для реалізації цілей проекту «Міський громадський транспорт України» видом забезпечення виконання умов угоди про передачу коштів позики (за потреби) є рухомий склад, що закуповується за кошти проекту.

5. Всі договори та угоди, укладені для реалізації проекту «Міський громадський транспорт України», затверджуються Київською міською радою.

Київський міський голова В. Кличко

ПОЯСНЮВАЛЬНА ЗАПИСКА

до проекту рішення Київської міської ради «Про підтримку участі комунального підприємства «Київпастранс» у проекті "Міський громадський транспорт України"»

1. Обґрунтування необхідності прийняття рішення

Рішенням Київської міської ради від 15 грудня 2011 року № 824/7060 затверджено Стратегію розвитку міста Києва до 2025 року (далі – Стратегія). Відповідно до Стратегії комунальному підприємству «Київпастранс» визначені індикаторні показники щодо зниження рівня зношеності трамвайного та автобусного парків у 2025 році до рівня, що не перевищує 25%.

Слід відмітити, що зношеність трамвайного парку станом на 01.01.2018 року перевищує 82%, а автобусного – 66%.

Крім цього, термінової реконструкції з заміною тягового обладнання та кабін потребує київський фунікулер, який експлуатується 34 роки без реконструкції і на сьогодні зношений фізично.

Досягнення визначених Стратегією показників можливе за умови залучення додаткових джерел фінансування, в тому числі коштів позики від міжнародних фінансових організацій.

Участь КП «Київпастранс» у проекті "Міський громадський транспорт України" надасть можливість осучаснити та придбати:

- 17 сучасних модульних трамвайних вагонів довжиною 30-34 метри, пристосованих для обслуговування пасажирів з особливими потребами,
- 112 великої та особливо великої місткості автобусів (співвідношення 50%×50%) з низьким рівнем підлоги;
- придбання обладнання для реконструкції фунікулера з заміною тягового обладнання, кабін, систем управління тягою та систем безпеки і зв'язку.

2. Мета та завдання прийняття рішення

Метою та завданням прийняття проекту рішення Київської міської ради є оновлення рухомого трамвайного і автобусного парків комунального громадського транспорту та забезпечення ефективності перевезень громадським транспортом в урбанізованих районах міста.

Крім того, реалізація заходів проекту поліпшить якість надання послуг з перевезення громадським транспортом завдяки підвищенню стандартів якості, скорочення часу поїздки громадським транспортом, як для транспортних засобів, так і для пасажирів без погіршення умов руху, що супроводжується позитивним впливом на якість міського життя та довкілля, та призведе до зменшення завантаженості доріг автомобілями, кількості ДТП та негативних впливів на навколишнє середовище.

3. Стан нормативно-правової бази у даній сфері правового регулювання

Нормативно-правовою базою у цій сфері правового регулювання є Закон України «Про місцеве самоврядування в Україні», Закон України «Про ратифікацію Фінансової угоди (Проект «Міський громадський транспорт України») між Україною та Європейським інвестиційним банком».

4.Фінансово-економічне обґрунтування

Реалізація проекту рішення Київської міської ради «Про підтримку участі комунального підприємства «Київпастранс» у проекті "Міський громадський транспорт України"» потребує передбачення додаткових коштів для комунального підприємства «Київпастранс» на виконання зобов'язань щодо сплати основної суми позики, передбаченої угодою про передачу коштів позики.

5. Прогноз соціально-економічного та інших наслідків прийняття рішення

Прийняття та реалізація цього проекту рішення сприятиме оновленню рухомого складу КП «Київпастранс», а також покращенню рівня надання сучасних, якісних, безпечних та екологічних послуг з перевезення мешканців м. Києва та гостей столиці комунальним громадським транспортом.

6. Суб'єкт подання рішення та доповідач на пленарному засіданні:

Доповідач проекту рішення Київської міської ради «Про підтримку участі комунального підприємства «Київпастранс» у проекті "Міський громадський транспорт України"» та надання муніципальної підтримки» перший заступник голови Київської міської державної адміністрації М. Поворозник.

Перший заступник голови
Київської міської державної адміністрації М. Поворозник

Заступник міського голови –
секретар Київської міської ради

Страннікову А.М.
Окопному О.Ю.
Слончаку В.В.

Прошу розглянути проект рішення від 02.04.2018 №08/231- 1083/ПР в установленому порядку.

Пихтіній О.М.

Для контролю за проходженням та тиражування.

Юнаковій С.М.

В.ПРОКОПІВ

"06" квітня 2018 року
№ 08/231 – 1083/ПР

08/231-1083/ПР
02.04.2018

АПАРАТ

ВИКОНАВЧОГО ОРГАНУ КИЇВСЬКОЇ МІСЬКОЇ РАДИ
(КИЇВСЬКОЇ МІСЬКОЇ ДЕРЖАВНОЇ АДМІНІСТРАЦІЇ)

вул. Хрещатик, 36, м. Київ, 01044; приймальня (044) 202 77 76; 202 75 06; факс 202 76 41
E-mail: kmda@kma.gov.ua Код ЄДРПОУ 37853361
E-mail для електронних звернень громадян: zvernen@kma.gov.ua

30.03.2018 № 009-62р

на № _____ від _____

Київська міська рада

СУПРОВІДНИЙ ЛИСТ

Відповідно до статей 26, 29 Регламенту Київської міської ради, затвердженого рішенням Київської міської ради від 07 липня 2016 року №579/579, глави 3 розділу VIII Регламенту виконавчого органу Київської міської ради (Київської міської державної адміністрації), затвердженого розпорядженням виконавчого органу Київської міської ради (Київської міської державної адміністрації) від 08 жовтня 2013 року №1810 за поданням виконавчого органу Київської міської ради (Київської міської державної адміністрації) направляю проект рішення Київської міської ради «Про підтримку участі комунального підприємства «Київпастранс» у проекті «Міський громадський транспорт України».

У відповідності до пункту 3.4 глави 3 розділу VIII Регламенту виконавчого органу Київської міської ради (Київської міської державної адміністрації), затвердженого розпорядженням виконавчого органу Київської міської ради (Київської міської державної адміністрації) від 08 жовтня 2013 року №1810 інформую, що відповідальним за представлення та супроводження проекту рішення на всіх стадіях розгляду є заступник голови Київської міської державної адміністрації Давтян Д.О. (тел. 202-79-47).

Додатки:

1. Проект рішення на____арк.;
2. Пояснювальна записка на ___арк.;
3. Порівняльна таблиця на ___арк.;
4. Додаткові матеріали на ___арк.;
5. Електронна версія зазначеного.

018085

Виконувач обов'язків
керівника апарату

Л. Верес

08/231-995/пр
28.03.2018

№ 4

КИЇВСЬКА МІСЬКА РАДА

V/ СЕСІЯ VIII СКЛИКАННЯ

РІШЕННЯ

Проект

_____№_____

Про затвердження Положення про комплексну систему відеоспостереження міста Києва

Відповідно до законів України «Про місцеве самоврядування в Україні», «Про місцеві державні адміністрації», «Про інформацію», «Про телекомунікації», «Про захист інформації в інформаційно-телекомунікаційних системах», «Про захист персональних даних», «Про електронні документи та електронний документообіг», постанови Кабінету Міністрів України від 29 березня 2006 року № 373 «Про затвердження Правил забезпечення захисту інформації в інформаційних, телекомунікаційних та інформаційно-телекомунікаційних системах», рішень Київської міської ради від 02 липня 2015 року № 654/1518 «Про затвердження Комплексної міської цільової програми «Електронна столиця» на 2015 – 2018 роки» та від 14 квітня 2016 року № 334/334 «Про затвердження міської цільової комплексної програми профілактики та протидії злочинності в м. Києві «Безпечна столиця» на 2016 – 2018 роки», з метою визначення порядку та особливостей функціонування комплексної системи відеоспостереження міста Києва, Київська міська рада

ВИРІШИЛА:

1. Затвердити Положення про комплексну систему відеоспостереження міста Києва, що додається.

2. Департаменту інформаційно-комунікаційних технологій виконавчого органу Київської міської ради (Київської міської державної адміністрації) розробити та затвердити у встановленому порядку Регламент комплексної системи відеоспостереження міста Києва.

3. Структурним підрозділам виконавчого органу Київської міської ради (Київської міської державної адміністрації), районним в місті Києві державним

адміністраціям, підприємствам, установам та організаціям, що належать до комунальної власності територіальної громади міста Києва, у разі підключення до комплексної системи відеоспостереження міста Києва керуватись Положенням про комплексну систему відеоспостереження міста Києва та Регламентом комплексної системи відеоспостереження міста Києва, затвердженими згідно з пунктами 1 і 2 цього рішення.

4. Контроль за виконанням цього рішення покласти на постійну комісію Київської міської ради з питань транспорту, зв'язку та реклами та постійну комісію Київської міської ради з питань дотримання законності, правопорядку та запобігання корупції.

Київський міський голова В. Кличко

ПОДАННЯ:

Заступник голови Київської міської державної адміністрації — Д. Давтян

Директор Департаменту інформаційно-комунікаційних технологій — Ю. Назаров

Головний спеціаліст-юрисконсульт Департаменту інформаційно-комунікаційних технологій — Н. Борейко

ПОГОДЖЕНО:

Перший заступник голови Київської міської державної адміністрації — М. Поворозник

Заступник голови Київської міської державної адміністрації — П. Пантелеєв

Заступник голови Київської міської державної адміністрації — О. Спасибко

Заступник голови з питань здійснення самоврядних повноважень — О. Резніков

Заступник керівника апарату – начальник юридичного управління — Л. Верес

Виконуючий обов'язки керівника апарату — Л. Верес

23.03.18

Постійна комісія Київської міської ради з питань транспорту, зв'язку та реклами

Голова — О. Окопний

Секретар — А. Задерейко

Постійна комісія Київської міської ради з питань дотримання законності, правопорядку та запобігання корупції

Голова — О. Бондарчук

Секретар — А. Осадчук

Начальник управління правового забезпечення діяльності Київської міської ради — В. Слончак

ЗАТВЕРДЖЕНО
Рішення Київської міської ради
_____ № _____

ПОЛОЖЕННЯ
про комплексну систему відеоспостереження міста Києва

1. Загальні положення

1.1. Положення про комплексну систему відеоспостереження міста Києва (далі – Положення) визначає процедуру формування, ведення та інші питання функціонування комплексної системи відеоспостереження міста Києва.

1.2. Комплексна система відеоспостереження міста Києва створена та використовується в інтересах територіальної громади міста Києва.

1.3. Правовою основою функціонування комплексної системи відеоспостереження міста Києва є закони України «Про місцеве самоврядування в Україні», «Про місцеві державні адміністрації», «Про інформацію», «Про телекомунікації», «Про захист інформації в інформаційно-телекомунікаційних системах», «Про захист персональних даних», «Про електронні документи та електронний документообіг», постанови Кабінету Міністрів України від 29 березня 2006 року № 373 «Про затвердження Правил забезпечення захисту інформації в інформаційних, телекомунікаційних та інформаційно-телекомунікаційних системах», рішення Київської міської ради від 02 липня 2015 року № 654/1518 «Про затвердження Комплексної міської цільової програми «Електронна столиця» на 2015 – 2018 роки», рішення Київської міської ради від 14 квітня 2016 року № 334/334 «Про затвердження міської цільової комплексної програми профілактики та протидії злочинності в м. Києві «Безпечна столиця» на 2016 – 2018 роки», інші нормативно-правові акти.

1.4. У цьому Положенні терміни вживаються у такому значенні:

дані – будь-яка інформація, що знаходиться в комплексній системі відеоспостереження міста Києва;

засоби відеофіксації – технічні засоби, які призначені для обробки даних (камери з функціями детектування державних номерних знаків транспортних засобів, детектування облич, охорони периметру, керування трафіком, визначення задимлення, вибухів, несанкціонованого залишення предметів тощо);

інші технічні засоби – засоби вимірювання, прилади візуалізації (в тому числі тепловізори) тощо;

комплексна система відеоспостереження міста Києва (далі – Система) – це сукупність засобів відеофіксації, програмних засобів та інших технічних засобів, за допомогою яких здійснюється обробка даних в Системі;

програмно-апаратний комплекс – сукупність серверного обладнання та програмного забезпечення, які забезпечують обробку даних в Системі;

рівень доступу до інформації в Системі – чітко визначений перелік даних, до яких користувачу інформації в Системі надається доступ. Перелік цих даних визначається відповідно до законодавства, яке встановлює повноваження конкретного користувача інформації в Системі, його посадових, службових або трудових обов'язків і територіальної приналежності (місто, район в місті, об'єкт або перелік об'єктів відеоспостереження, визначених згідно з пунктом 3.1 цього Положення), а також з урахуванням режиму доступу, визначеного згідно з пунктом 9.1 цього Положення.

1.5. Інші терміни в цьому Положенні вживаються у значенні, наведеному в Цивільному кодексі України, Господарському кодексі України, Податковому кодексі України, законах України «Про інформацію», «Про телекомунікації», «Про захист інформації в інформаційно-телекомунікаційних системах», «Про захист персональних даних», «Про електронні документи та електронний документообіг», постанови Кабінету Міністрів України від 29 березня 2006 року № 373 «Про затвердження Правил забезпечення захисту інформації в інформаційних, телекомунікаційних та інформаційно-телекомунікаційних системах», інших нормативно-правових актах.

1.6. Технічні вимоги до використання технічних засобів і програмного забезпечення, організації робочих місць користувачів інформації в Системі, засобів відефіксації (залежно від виду даних (цифрові/аналогові), наявності у Системі засобів зберігання даних), підключення засобів відеофіксації, що знаходяться в чужому володінні, тощо визначаються Регламентом комплексної системи відеоспостереження міста Києва, що затверджується згідно з пунктом 2 рішення про затвердження цього Положення (далі – Регламент).

1.7. Фінансування створення, забезпечення функціонування та розвиток Системи здійснюється згідно з рішеннями Київської міської ради про бюджет міста Києва на відповідні роки, а також з інших джерел відповідно до законодавства.

2. Функції, мета створення та функціонування, структура Системи

2.1. Функціями Системи є забезпечення безпечного середовища в місті Києві шляхом обробки даних в Системі відповідно до мети створення та функціонування Системи, визначених цим Положенням.

2.2. Метою створення та функціонування Системи є:

забезпечення безпеки дітей, учнів, студентів у дошкільних, загальноосвітніх, позашкільних та професійно-технічних навчальних закладах відповідно;

забезпечення збереження майна та інших об'єктів права власності територіальної громади міста Києва;

вжиття заходів щодо регулювання дорожнього руху у місті Києві;

попередження аварій, дорожньо-транспортних пригод, епідемій, епізоотій, епіфітотій, катастроф, пожеж, надзвичайних ситуацій, небезпечних подій, стихійних лих у місті Києві;

усунення загроз життю та здоров'ю фізичних осіб і публічній безпеці;

забезпечення публічної безпеки і порядку на вулицях, площах, у парках, скверах, на стадіонах, вокзалах, в аеропортах, річкових портах, інших територіях загального користування;

вжиття заходів для надання невідкладної, зокрема домедичної і медичної, допомоги особам, а також особам, які опинилися в ситуації, небезпечній для їхнього життя чи здоров'я;

проведення аналізу даних, оброблених Системою.

2.3. Система складається з:

2.3.1. засобів відеофіксації, що належать до комунальної власності територіальної громади міста Києва;

2.3.2. інших технічних засобів;

2.3.3. програмно-апаратного комплексу;

2.3.4. спеціальної окремої оптоволоконної мережі, яка забезпечує надходження даних від засобів відеофіксації та інших технічних засобів до центру обробки даних (міського дата-центру);

2.3.5. мережевого обладнання (пасивного та активного);

2.3.6. моніторингової зали, яка забезпечує відображення відеоданих, що надходять до центру обробки даних (міського дата-центру);

2.3.7. автоматизованих робочих місць адміністратора Системи та автоматизованих робочих місць користувачів інформації в Системі;

2.3.8. комплексної системи захисту інформації (взаємопов'язана сукупність організаційних та інженерно-технічних заходів, засобів і методів захисту інформації в Системі);

2.3.9. засобів відеофіксації, що знаходяться в чужому володінні (засобів відеофіксації, що належать до приватного сектору економіки та підключені до Системи відповідно до вимог цього Положення та Регламенту).

2.4. Програмно-апаратний комплекс Системи розміщується в центрі обробки даних (міському дата-центрі).

3. Об'єкти відеоспостереження в місті Києві

3.1. До об'єктів відеоспостереження в місті Києві відносяться об'єкти соціальної, економічної, житлово-комунальної, транспортної, інженерної та іншої інфраструктури міста Києва, а саме:

парки (гідропарки, лугопарки, лісопарки, парки культури та відпочинку, парки – пам'ятки садово-паркового мистецтва, спортивні, дитячі, історичні, національні, меморіальні та інші), рекреаційні зони, сади, сквери та майданчики;

пам'ятки культурної та історичної спадщини;

майдани, площі, бульвари, проспекти;

вулиці, дороги, провулки, узвози, проїзди, пішохідні та велосипедні доріжки;

тротуари;

набережні;

автомобільні стоянки та майданчики для паркування транспортних засобів;

пляжі;

кладовища;

інші території загального користування;

прибудинкові території;

території будівель та споруд інженерного захисту територій;

об'єкти міської інфраструктури (соціальні, інженерні та транспортні);

засоби організації дорожнього руху;

будівлі, споруди Київської міської ради, виконавчого органу Київської міської ради (Київської міської державної адміністрації), їх структурних підрозділів, районних в місті Києві державних адміністрацій та їх структурних підрозділів, підприємств, установ та організацій, що належать до комунальної власності територіальної громади міста Києва, та приміщення в них;

території, будівлі, споруди закладів освіти та приміщення в них;

території, будівлі, споруди закладів охорони здоров'я та приміщення в них.

3.2. Відеоспостереження за об'єктами, зазначеними в пункті 3.1 цього Положення, здійснюється за умови дотримання права на повагу до особистого життя.

3.3. Інформація про здійснення відеоспостереження розміщується поблизу засобів відеофіксації та/або об'єктів відеоспостереження, зазначених в пункті 3.1 цього Положення.

4. Суб'єкти відносин в Системі

4.1. Суб'єктами відносин в Системі є:
власник Системи;
розпорядник Системи;
адміністратор Системи;
користувачі інформації в Системі.

4.2. Власником Системи є територіальна громада міста Києва в особі Київської міської ради.

4.3. Розпорядником Системи є виконавчий орган Київської міської ради (Київська міська державна адміністрація) в особі Департаменту інформаційно-комунікаційних технологій виконавчого органу Київської міської ради (Київської міської державної адміністрації).

4.4. Адміністратором Системи є комунальне підприємство «Інформатика» виконавчого органу Київської міської ради (Київської міської державної адміністрації).

4.5. Користувачами інформації в Системі є посадові (службові) особи та працівники, визначені в пункті 8.1 цього Положення, які отримують доступ до інформації в Системі згідно з цим Положенням.

5. Права та обов'язки суб'єктів відносин в Системі

5.1. Власник Системи визначає функції, мету створення та функціонування Системи, структуру Системи, об'єкти відеоспостереження, суб'єктів відносин в Системі, їх права та обов'язки, порядок надання доступу та використання інформації в Системі, а також інші питання функціонування Системи.

5.2. Розпорядник Системи:

5.2.1. Має право:

надавати, обмежувати та припиняти доступ до інформації в Системі користувачам інформації в Системі згідно з цим Положенням;

відмовляти у наданні доступу до інформації в Системі згідно з цим Положенням;

визначати рівень доступу до інформації в Системі;

організовувати виконання робіт (надання послуг) з обслуговування, налаштування, модернізації, технічної підтримки тощо Системи;

вносити пропозиції власнику Системи щодо зміни складу Системи;

приймати рішення щодо оновлення програмно-апаратного комплексу Системи;

приймати рішення щодо впровадження нових програмних засобів обробки даних Системи;

інші права, визначені цим Положенням.

5.2.2. Зобов'язаний:

розробити та затвердити Регламент, а також вносити у разі необхідності до нього зміни у встановленому порядку;

організовувати розробку необхідних методичних документів для користування Системою та функціонування Системи (інструкція користувача інформації в Системі, журнал обліку користувачів інформації в Системі, план-графік обслуговування Системи, порядок дій при виникненні позаштатних ситуацій тощо);

забезпечувати захист інформації в Системі;

розглядати звернення (пропозиції (зауваження), заяви (клопотання), скарги) громадян щодо функціонування Системи у встановленому законодавством порядку.

5.3. Адміністратор Системи

5.3.1. Має право:

здійснювати контроль за дотриманням користувачами інформації в Системі рівня доступу до інформації в Системі, визначеного розпорядником Системи;

вносити пропозиції розпоряднику Системи щодо зміни складу Системи;

вносити пропозиції розпоряднику Системи щодо оновлення програмно-апаратного комплексу Системи;

вносити пропозиції розпоряднику Системи щодо впровадження нових програмних засобів обробки даних Системи;

інші права, визначені цим Положенням.

5.3.2. Зобов'язаний:

здійснювати за дорученням розпорядника Системи фактичне надання, обмеження та припинення доступу до інформації в Системі користувачам інформації в Системі згідно з цим Положенням;

надавати користувачам інформації в Системі автоматизовані робочі місця, які входять до складу комплексної системи захисту інформації Системи;

здійснювати фіксацію та збереження в автоматичному режимі всіх дій суб'єктів відносин в Системі щодо роботи з даними в Системі;

забезпечувати виконання робіт (надання послуг) з обслуговування, налаштування, модернізації та інших робіт (послуг) з технічної підтримки Системи у встановленому порядку;

здійснювати технічний супровід і підтримку працездатності Системи в цілодобовому режимі;

розробити та подати на затвердження у встановленому порядку розпоряднику Системи необхідні методичні документи для користування та функціонування Системи (інструкція користувача інформації в Системі, журнал обліку користувачів інформації в Системі, план-графік обслуговування Системи, порядок дій при виникненні позаштатних ситуацій тощо);

забезпечувати консультування користувачів інформації в Системі щодо роботи Системи;

здійснювати облік і технічне обслуговування підключених засобів відеофіксації в Системі;

здійснювати захист інформації в Системі;

здійснювати контроль за дотриманням користувачами інформації в Системі інструкції користувача інформації в Системі.

5.4. Користувачі інформації в Системі:

5.4.1. Мають право:

отримувати доступ до даних в Системі в порядку, визначеному цим Положенням, та відповідно до законодавства, яке визначає повноваження користувача інформації в Системі на отримання відповідних даних в Системі (Кримінального процесуального кодексу України, Кодексу цивільного захисту України, законів України «Про Службу безпеки України», «Про Національну поліцію України», «Про Національну гвардію України», «Про оперативно-розшукову діяльність» та інших);

використовувати дані з Системи відповідно до законодавства, що регулює повноваження користувача інформації в Системі, посадових, службових або трудових обов'язків, для виконання яких надається доступ до інформації в Системі;

5.4.2. Зобов'язані:

під час роботи в Системі дотримуватись вимог законодавства, яке визначає повноваження користувачів інформації в Системі (Кримінального процесуального кодексу України, Кодексу цивільного захисту України, законів України «Про Службу безпеки України», «Про Національну поліцію України», «Про Національну гвардію України», «Про оперативно-розшукову діяльність» та інших), цього Положення, Регламенту та інструкції користувача інформації в Системі;

здійснювати роботу з Системою виключно на автоматизованих робочих місцях, які надав адміністратор Системи;

дотримуватися вимог щодо захисту даних в Системі;

забезпечувати захист даних, отриманих із Системи;

не розголошувати відомості, які стали їм відомі під час роботи з Системою, крім випадків, передбачених законодавством.

6. Обробка і захист персональних даних у Системі

6.1. Обробка і захист персональних даних, що містяться в Системі, здійснюються суб'єктами відносин в Системі відповідно до Закону України

«Про захист персональних даних», наказу Уповноваженого Верховної Ради України з прав людини від 08 січня 2014 року № 1/02-14 «Про затвердження документів у сфері захисту персональних даних» та цього Положення.

6.2. Суб'єкти відносин в Системі зобов'язані дотримуватись вимог законодавства в сфері захисту персональних даних, зокрема використовувати персональні дані лише відповідно до їхніх посадових, службових або трудових обов'язків, а також зобов'язані не допускати розголошення у будь-який спосіб персональних даних, які їм було довірено або які стали відомі у зв'язку з виконанням посадових, службових або трудових обов'язків, крім випадків, передбачених законом.

Таке зобов'язання чинне після припинення суб'єктами відносин в Системі діяльності, пов'язаної з персональними даними, крім випадків, установлених законом.

7. Функціонування Системи та захист інформації

7.1. Обробка даних в Системі забезпечується адміністратором Системи в автоматичному режимі.

7.2. Оновлення програмно-апаратного комплексу Системи та впровадження нових програмних засобів обробки даних Системи здійснюється на підставі рішень розпорядника Системи.

7.3. Адміністратор Системи забезпечує конфіденційність, цілісність та спостережність інформації в Системі шляхом:

використання відповідних програмно-апаратних рішень, що забезпечують цілісність даних в Системі;

визначення рівнів доступу до інформації в Системі користувачам інформації в Системі;

постійного контролю за працездатністю Системи та своєчасністю її технічного обслуговування;

фіксації та збереження в автоматичному режимі всіх дій суб'єктів відносин в Системі щодо роботи з даними в Системі;

обліку підключених засобів відеофіксації в Системі.

7.4. Адміністратор системи забезпечує побудову комплексної системи захисту інформації (далі – КСЗІ) з підтвердженою відповідністю вимогам нормативних документів із технічного захисту інформації та підтримує її в актуальному стані на всіх стадіях життєвого циклу Системи.

8. Порядок отримання доступу до інформації в Системі

8.1. Доступ до інформації в Системі надається:

8.1.1. Посадовим (службовим) особам та іншим працівникам місцевих органів виконавчої влади, органів місцевого самоврядування міста Києва та підприємств, установ, організацій, що належать до комунальної власності територіальної громади міста Києва, а саме:

уповноваженим особам Київської міської ради (на підставі мотивованого письмового звернення за підписом заступника міського голови – секретаря Київської міської ради);

уповноваженим посадовим (службовим) особам та іншим працівникам структурних підрозділів виконавчого органу Київської міської ради (Київської міської державної адміністрації), районних в місті Києві державних адміністрацій та їх структурних підрозділів, підприємств, установ та організацій, що належать до комунальної власності територіальної громади міста Києва (на підставі мотивованого письмового звернення за підписом Київського міського голови або першого заступника голови Київської міської державної адміністрації).

8.1.2. Посадовим (службовим) особам правоохоронних органів та військових формувань:

уповноваженим посадовим (службовим) особам Центрального управління Служби безпеки України (на підставі мотивованого письмового звернення за підписом голови Служби безпеки України або заступника голови відповідно до розподілу функціональних обов'язків);

уповноваженим посадовим (службовим) особам Головного управління Служби безпеки України у м. Києві та Київській області (на підставі мотивованого письмового звернення за підписом начальника Головного управління Служби безпеки України у м. Києві та Київській області);

уповноваженим посадовим (службовим) особам Міністерства внутрішніх справ України (на підставі мотивованого письмового звернення за підписом Міністра внутрішніх справ України або заступника міністра відповідно до розподілу функціональних обов'язків);

уповноваженим посадовим (службовим) особам центрального органу управління (апарату) Національної поліції України (на підставі мотивованого письмового звернення за підписом голови Національної поліції України);

уповноваженим посадовим (службовим) особам Головного управління Національної поліції у м. Києві та його територіальних (відокремлених) підрозділів (на підставі мотивованого письмового звернення за підписом начальника Головного управління Національної поліції у м. Києві);

уповноваженим посадовим (службовим) особам Національної гвардії України (на підставі мотивованого письмового звернення за підписом командувача Національної гвардії України).

8.1.3. Посадовим (службовим) особам і працівникам суб'єктів охоронної діяльності:

уповноваженим посадовим (службовим) особам Управління державної охорони України (на підставі мотивованого письмового звернення за підписом начальника Управління державної охорони України);

працівникам суб'єктів охоронної діяльності, які здійснюють охоронну діяльність об'єктів відеоспостереження на підставі отриманої у встановленому порядку ліцензії та відповідно до договорів з власниками (керівниками, балансоутримувачами) об'єктів відеоспостереження (на підставі мотивованого письмового звернення за підписом керівника суб'єкта господарювання з наданням копій документів, що підтверджують охорону об'єктів відеоспостереження).

8.1.4. Посадовим особам Державної служби України з надзвичайних ситуацій:

уповноваженим посадовим особам Державної служби України з надзвичайних ситуацій (на підставі мотивованого письмового звернення за підписом голови Державної служби України з надзвичайних ситуацій або заступника голови відповідно до розподілу функціональних обов'язків);

уповноваженим посадовим особам Головного управління Державної служби з надзвичайних ситуацій України у м. Києві (на підставі мотивованого письмового звернення за підписом начальника Головного управління Державної служби з надзвичайних ситуацій України у м. Києві).

8.1.5. Уповноваженим представникам Моторного (транспортного) страхового бюро України (на підставі мотивованого письмового звернення за підписом генерального директора Моторного (транспортного) страхового бюро України).

8.2. Для отримання доступу до інформації в Системі суб'єкт звернення, зазначений в пункту 8.1 цього Положення, направляє на адресу розпорядника Системи відповідне мотивоване письмове звернення за підписом керівника, яке повинне містити інформацію про:

правові підставі отримання доступу до інформації в Системі з посиланням на конкретні норми (пункти, частини статті) законодавства, що передбачає повноваження суб'єкта звернення на отримання відповідних даних;

посадових (службових) осіб або працівників із зазначенням прізвища, імені та по-батькові, посади, структурного підрозділу, контактного телефону (робочого та/або персонального);

мету доступу до інформації в Системі відповідно до законодавства, що передбачає повноваження суб'єкта звернення на отримання відповідних даних;

об'єкти відеоспостереження, визначені згідно з пунктом 3.1 цього Положення, з прив'язкою до територіальної приналежності;

режим доступу до інформації в Системі, визначений згідно з пунктом 9.2 цього Положення.

8.3. Мотивоване письмове звернення щодо отримання доступу до інформації в Системі опрацьовується розпорядником Системи та перевіряється:

наявність правових підстав для отримання доступу до інформації в Системі у законодавстві, що передбачає повноваження суб'єкта звернення на отримання відповідних даних;

мета доступу до інформації в Системі відповідно до законодавства, що передбачає повноваження суб'єкта звернення на отримання відповідних даних;

доцільність надання доступу до об'єктів відеоспостереження, визначених згідно з пунктом 3.1 цього Положення, з прив'язкою до територіальної приналежності;

відповідність суб'єкта звернення вимогам цього Положення;

наявність або відсутність технічних можливостей для надання доступу до інформації в Системі.

8.4. За результатами опрацювання мотивованого письмового звернення розпорядник Системи приймає рішення про надання (не більше дванадцяти місяців) або відмову в наданні доступу до інформації в Системі, визначає рівень доступу до інформації в Системі та письмово повідомляє про це суб'єкта звернення.

8.5. У разі задоволення мотивованого письмового звернення про надання доступу до інформації в Системі адміністратор Системи за дорученням розпорядника Системи здійснює фактичне надання доступу до інформації в Системі уповноваженим посадовим (службовим) особам, працівникам суб'єктів звернення, визначених в пункті 8.1 цього Положення, відповідно до рівня доступу до інформації в Системі, визначеного розпорядником Системи.

8.6. Доступ до інформації в Системі припиняється користувачам інформації в Системі в таких випадках:

порушення вимог цього Положення або Регламенту (на підставі акту адміністратора Системи про порушення вимог цього Положення або Регламенту);

звільнення із займаної посади або припинення трудових відносин (на підставі повідомлення роботодавця);

надходження листа за підписом керівника суб'єкта звернення, визначеного в пункті 8.1 цього Положення, про необхідність припинення доступу до інформації в Системі;

з інших підстав, передбачених законодавством.

9. Робота з даними в Системі

9.1. Користувачі інформації в Системі отримують доступ до даних в Системі відповідно до рівня доступу до інформації в Системі в одному з таких режимів:

відображення персональних даних;

знеособлення персональних даних (з вилученням програмними засобами відомостей, які дають змогу прямо чи опосередковано ідентифікувати особу).

9.2. Дані, отримані із засобів відеофіксації в Системі, зберігаються протягом чотирнадцяти календарних днів.

На п'ятнадцятий календарний день дані, отримані із засобів відеофіксації в Системі, знищуються Системою в автоматичному режимі.

9.3. Доступ до даних в Системі, отриманих із засобів відеофіксації в Системі, здійснюється користувачами інформації в Системі з обов'язковою фіксацією та збереженням в автоматичному режимі кожної дії щодо роботи з даними в Системі, включаючи фіксацію підстав доступу до даних в Системі у кожному конкретному випадку (зазначення номеру провадження в Єдиному реєстрі досудових розслідувань, за яким фактом порушено провадження, реквізити ухвали слідчого судді/суду про тимчасовий доступ до речей і документів тощо).

9.4. Адміністратор Системи здійснює фіксацію та збереження в автоматичному режимі всіх дій щодо роботи з даними в Системі.

З цією метою в автоматичному режимі зберігається інформація про:

дату, час та джерело збирання даних;

зміну даних;

перегляд даних;

будь-яку передачу (копіювання) даних;

дату, час та спосіб видалення або знищення даних;

користувача інформації в Системі, який здійснив одну із указаних операцій;

мету та підстави зміни, перегляду, передачі та видалення або знищення даних.

Адміністратор Системи здійснює збереження інформації про операції, пов'язані з обробкою даних в Системі та доступом до них.

Ця інформація зберігається адміністратором Системи упродовж одного року з моменту закінчення року, в якому було здійснено зазначені операції, якщо інше не передбачено законодавством.

9.5. Всі засоби відеофіксації в Системі, включаючи засоби (системи) відеофіксації, що знаходяться в чужому володінні, підлягають обов'язковому маркуванню та позначенню гербом міста Києва, затвердженим рішенням Київської міської ради народних депутатів від 18 квітня 1995 року № 57.

10. Підключення засобів відеофіксації, що знаходяться в чужому володінні, до Системи

10.1. Підключення засобів відеофіксації, що знаходяться в чужому володінні, до Системи здійснюється після проведення технічної інтеграції засобів відеофіксації, що знаходяться в чужому володінні, із Системою.

10.2. Проведення технічної інтеграції засобів відеофіксації, що знаходяться в чужому володінні, із Системою здійснюється на підставі

письмових запитів розпорядника Системи або підприємств, установ, організацій, які є власниками таких засобів відеофіксації.

10.3. У разі відповідної згоди підприємств, установ, організацій, які є власниками засобів відеофіксації, адміністратор Системи здійснює інтеграцію таких засобів відеофіксації із Системою.

11. Відповідальність

11.1. За порушення вимог законодавства про інформацію, про захист персональних даних, цього Положення користувачі інформації в Системі несуть дисциплінарну, цивільно-правову, адміністративну або кримінальну відповідальність згідно із законами України.

11.2. Фізичні та юридичні особи, підприємства, установи, організації, органи державної влади, органи місцевого самоврядування, які завдали майнову шкоду, відшкодовують збитки, завдані власнику Системи (розпоряднику Системи, адміністратору Системи) у зв'язку з такими діями, відповідно до законодавства.

Київський міський голова В. Кличко

ПОЯСНЮВАЛЬНА ЗАПИСКА
до проекту рішення Київської міської ради «Про затвердження Положення про комплексну систему відеоспостереження міста Києва»

(далі – проект рішення)

1. Обґрунтування необхідності прийняття рішення

Проект рішення направлено на затвердження Положення про комплексну систему відеоспостереження міста Києва (далі – Система), яке, зокрема, визначає функції, мету створення та функціонування, структуру, об'єктів відеоспостереження, суб'єктів відносин, їх права та обов'язки, вимоги щодо обробки та захисту персональних даних, функціонування, захисту інформації, порядок отримання доступу до інформації, роботи з даними, підключення засобів відеофіксації, що знаходяться в чужому володінні, відповідальність за порушення вимог положення тощо комплексної системи відеоспостереження міста Києва (далі – Система), яка створена та використовується в інтересах територіальної громади міста Києва.

Система розроблена у рамках виконання завдань Комплексної міської цільової програми «Електронна столиця» на 2015-2018 роки, затвердженої рішенням Київської міської ради від 02.07.2015 № 654/1518 (далі – програма «Електронна столиця»), міської цільової комплексної програми профілактики та протидії злочинності в м. Києві "Безпечна столиця" на 2016 - 2018 роки, затвердженої рішенням Київської міської ради від 14.04.2016 № 334/334 (далі – програма «Безпечна столиця»), протоколу доручень № 8 керівника апарату виконавчого органу Київської міської ради (Київської міської державної адміністрації), напрацьованих під час наради з обговорення питань щодо створення геоінформаційної системи міста Києва 09.02.2016, зареєстрованого за № 4095 від 12.02.2016.

Проект рішення направлено на забезпечення безпеки життєдіяльності міста Києва в цілому, попередження виникнення надзвичайних ситуації, попередження порушень громадського порядку, розкриття злочинів тощо.

Апаратом виконавчого органу Київської міської ради (Київською міською державною адміністрацією) на виконання заходів, передбачених програмою «Електронна столиця», з метою створення Системи проведено закупівлі та укладено відповідні договори.

У подальшому, КП «Інформатика» як співвиконавцем заходів, передбачених програмою «Електронна столиця», проведено закупівлі та укладено наступні договори:

- договір від 13.05.2017р. № 1/17;
- договір від 13.05.2017р. № 2/17;
- договір від 13.05.2017р. № 3/17;
- договір від 13.05.2017р. № 4/17;
- договір від 13.05.2017р. № 5/17;

- договір від 31.05.2017р. № 7/17;

Крім того, до системи підключено 37 камер відеоспостереження, що придбані в рамках заходів, передбачених програмою «Безпечна столиця» та розташовані на об'єктах соціально-культурного побуту (в медичних закладах, закладах культури та освіти).

Технічна документація та програмне забезпечення передані до КП «Інформатика».

Доповідачем проекту рішення на пленарному засіданні Київської міської ради буде директор Департаменту інформаційно-комунікаційних технологій виконавчого органу Київської міської ради (Київської міської державної адміністрації) Назаров Юрій Леонідович.

2. Мета і шляхи її досягнення

Метою проекту рішення є затвердження Положення про загальноміську систему відеоспостереження міста Києва, яким пропонується визначити функції, мету створення та функціонування, структуру, об'єктів відеоспостереження, суб'єктів відносин, їх права та обов'язки, вимоги щодо обробки та захисту персональних даних, функціонування, захисту інформації, порядок отримання доступу до інформації, роботи з даними, підключення засобів відеофіксації, що знаходяться в чужому володінні, відповідальність за порушення вимог положення про Систему, а також:

забезпечення безпеки дітей, учнів, студентів у дошкільних, загальноосвітніх, позашкільних та професійно-технічних навчальних закладах відповідно;

забезпечення збереження майна та інших об'єктів права власності територіальної громади міста Києва;

вжиття заходів щодо регулювання дорожнього руху у місті Києві;

попередження аварій, дорожньо-транспортних пригод, епідемій, епізоотій, епіфітотій, катастроф, пожеж, надзвичайних ситуацій, небезпечних подій, стихійних лих у місті Києві;

усунення загроз життю та здоров'ю фізичних осіб і публічній безпеці;

забезпечення публічної безпеки і порядку на вулицях, площах, у парках, скверах, на стадіонах, вокзалах, в аеропортах, річкових портах, інших територіях загального користування;

вжиття заходів для надання невідкладної, зокрема домедичної і медичної, допомоги особам, а також особам, які опинилися в ситуації, небезпечній для їхнього життя чи здоров'я;

проведення аналізу даних, оброблених Системою.

3. Правові аспекти

Проект рішення розроблено відповідно до:

Закону України «Про місцеве самоврядування в Україні»;

Закону України «Про місцеві державні адміністрації»;

Закону України «Про захист інформації в інформаційно-телекомунікаційних системах»;

Закону України «Про захист персональних даних»;

Закону України «Про електронні документи та електронний документообіг»;

постанови Кабінету Міністрів України від 29 березня 2006 року № 373 «Про затвердження Правил забезпечення захисту інформації в інформаційних, телекомунікаційних та інформаційно-телекомунікаційних системах»;

рішення Київської міської ради від 02 липня 2015 року № 654/1518 «Про затвердження Комплексної міської цільової програми «Електронна столиця» на 2015 – 2018 роки»№

рішення Київської міської ради від 14 квітня 2016 року № 334/334 «Про затвердження міської цільової комплексної програми профілактики та протидії злочинності в м. Києві «Безпечна столиця» на 2016 – 2018 роки».

4. Фінансово-економічне обґрунтування

Реалізація проекту рішення виділення коштів не потребує. Водночас, розвиток комплексної системи відеоспостереження здійснюється в рамках пункту 2.12 Напрямків діяльності та заходів Комплексної міської цільової програми «Електронна столиця» на 2015-2018 роки», затвердженої рішенням Київської міської ради від 02.07.2015 № 654/1518.

5. Позиція заінтересованих органів

Проект рішення стосується всіх осіб, зацікавлених в оперативному та законодавчо обґрунтованому отриманні інформації з Системи, її сталому функціонуванні та розвитку.

6. Регіональний аспект

Проект рішення сприятиме забезпеченню безпечного середовища в місті Києві.

7. Громадське обговорення

Проект рішення не потребує громадських обговорень.

8. Прогноз результатів

Наслідком прийняття проекту рішення стане затвердження Положення про загальноміську систему відеоспостереження міста Києва, а також:

забезпечення безпеки дітей, учнів, студентів у дошкільних, загальноосвітніх, позашкільних та професійно-технічних навчальних закладах відповідно;

забезпечення збереження майна та інших об'єктів права власності територіальної громади міста Києва;

вжиття заходів щодо регулювання дорожнього руху у місті Києві;

попередження аварій, дорожньо-транспортних пригод, епідемій, епізоотій, епіфітотій, катастроф, пожеж, надзвичайних ситуацій, небезпечних подій, стихійних лих у місті Києві;

усунення загроз життю та здоров'ю фізичних осіб і публічній безпеці;

забезпечення публічної безпеки і порядку на вулицях, площах, у парках, скверах, на стадіонах, вокзалах, в аеропортах, річкових портах, інших територіях загального користування;

вжиття заходів для надання невідкладної, зокрема домедичної і медичної, допомоги особам, а також особам, які опинилися в ситуації, небезпечній для їхнього життя чи здоров'я;

проведення аналізу даних, оброблених Системою.

Директор Департаменту інформаційно-комунікаційних технологій Ю. Назаров

СЛУЖБА БЕЗПЕКИ УКРАЇНИ

[illegible]

.10.2017 № 16/[illegible] На № 002-605 від 06.10.2017

Київська міська державна адміністрація

Щодо проекту акта

Службою безпеки України опрацьовано проект рішення Київської міської ради "Про затвердження Положення про загальноміську систему відеоспостереження міста Києва"(далі – проект).

У цілому погоджуємося з положеннями проекту.

Водночас, з метою забезпечення своєчасного виявлення і припинення злочинів, а також викриття причин і умов, які сприяють вчиненню злочинів, здійснення профілактики правопорушень, з урахуванням специфіки здійснення оперативно-службової діяльності в Службі безпеки України, пропонуємо абзац шостий пункту 8.2 проекту викласти в такій редакції:

"уповноваженим посадовим (службовим) особам Центрального управління Служби безпеки України (на підставі заявки за підписом Голови Служби безпеки України або особи, яка його заміщує, першого заступника чи заступника Голови Служби безпеки України);".

Перший заступник Голови Служби **П. Демчина**

Київська міська державна адміністрація
24.10.2017 № 37789

Павечко
256-96-22

МВС УКРАЇНИ
ГОЛОВНЕ УПРАВЛІННЯ НАЦІОНАЛЬНОЇ ГВАРДІЇ УКРАЇНИ
вул. Народного Ополчення, 9-А, м. Київ, 03151, тел.: (044) 249-41-12, 249-41-13, факс: (044) 249-41-97, e-mail: gu@ngu.gov.ua, http://ngu.gov.ua, код ЄДРПОУ 08803498

Київська міська державна адміністрація

вул. Хрещатик, 36, м. Київ, 01044

15 листопада 2017 року № 27/7- 8111

На № 002-607 від 05.10.2017

Про погодження проекту рішення Київської міської ради

У Головному управлінні Національної гвардії України опрацьовано в межах компетенції проект рішення Київської міської ради «Про затвердження Положення про загальноміську систему відеоспостереження міста Києва».

Погоджуємо зазначений проект рішення Київської міської ради без зауважень.

Т.в.о. першого заступника командувача Національної гвардії України (начальника штабу) **О.А. Олещенко**

Київська міська державна адміністрація
17.11.2017 № 41397

СЕКРЕТАРІАТ
УПОВНОВАЖЕНОГО
ВЕРХОВНОЇ РАДИ УКРАЇНИ
З ПРАВ ЛЮДИНИ

SECRETARIAT
OF THE UKRAINIAN
PARLIAMENT COMMISSIONER
FOR HUMAN RIGHTS

вул. Інститутська, 21/8
01008, м. Київ, Україна

Tel.: (+380 44) 253 2203
Fax.:(+380 44) 226 3427
E-mail: hotline@ombudsman.gov.ua
http:// www.ombudsman.gov.ua

21/8, Instytutska str.
Kyiv, 01008, Ukraine

№ 2-374/2018-18-73 «14» лютого 2018 р.

Виконавчий орган Київської міської ради (Київська міська державна адміністрація)

У зв'язку з листом Виконавчого органу Київської міської ради (Київська міська державна адміністрація) від 19 січня 2018 року № 008-55 з проханням розглянути доопрацьовану редакцію проекту рішення Київської міської ради «Про затвердження Положення про комплексну систему відеоспостереження міста Києва» повідомляємо таке.

Рішенням Київської міської ради пропонується затвердити проект Положення про комплексну систему відеоспостереження міста Києва (далі – проект Положення), яке в цілому відповідає положенням Закону України «Про захист персональних даних». Водночас повідомляємо, що проект Положення потребує редакційного доопрацювання з урахуванням викладених нижче зауважень.

Відповідно до статті 2 Закону України «Про захист персональних даних» обробкою персональних даних є будь-яка дія або сукупність дій, таких як збирання, реєстрація, накопичення, зберігання, адаптування, зміна, поновлення, використання і поширення (розповсюдження, реалізація, передача), знеособлення, знищення персональних даних, у тому числі з використанням інформаційних (автоматизованих) систем. Таким чином, «збирання» та «зберігання» персональних даних є діями, які являють собою обробку персональних даних. У зв'язку з цим термін «засоби відеофіксації», наданий у пункті 1.4. проекту Положення має бути доопрацьовано з метою узгодження з термінологією Закону України «Про захист персональних даних».

Також маємо зазначити, що абзац другий підпункту 5.4.1. проекту Положення потребує редакційного доопрацювання, адже його зміст наразі є незрозумілим.

Керівник Секретаріату **Б.В. Крикливенко**

ГОЛОВНЕ УПРАВЛІННЯ ДЕРЖАВНОЇ СЛУЖБИ УКРАЇНИ
З НАДЗВИЧАЙНИХ СИТУАЦІЙ У М. КИЄВІ

Голові Київської міської державної
адміністрації
Кличку В.В.

вул. Хрещатик, 36, м. Київ, 01044

Про погодження проекту рішення
Київської міської ради «Про затвердження
Положення про загальноміську систему
відеоспостереження міста Києва»

Шановний Віталіє Володимировичу!

Головне управління розглянувши в межах компетенції проект рішення Київської міської ради «Про затвердження Положення про загальноміську систему відеоспостереження міста Києва», погоджує його без зауважень і пропозицій.

Додаток: проект розпорядження на 7 арк., в 1 прим., та пояснювальна записка до проекту розпорядження на 2 арк., в 1 прим., тільки в адресу.

З повагою

Начальник Головного управління А.Г. Ватолін

Продан Ю.В.
246-58-71

Київська міська державна
адміністрація
17.10.2017 № 36812

Прим. № 1

УПРАВЛІННЯ ДЕРЖАВНОЇ ОХОРОНИ УКРАЇНИ

вул. Богомольця, 8, м. Київ – 24, 01024, тел. 253-66-59, 256-96-65, Fax: 226-32-61, 253-66-59
www.do.gov.ua, e-mail: info@do.gov.ua Код ЄДРПОУ 00037478

26.10.2017 № 1/4/4-1731

На № _____ від ____.____.20____

Першому заступнику голови
Київської міської державної
адміністрації
Плісу Г.В.

Щодо погодження проекту рішення

Шановний Геннадію Володимировичу!

В Управлінні державної охорони України (далі – УДО України) розглянуто Ваш лист від 05.10.2016 №002-609, щодо погодження проекту рішення Київської міської ради «Про затвердження Положення про загальноміську систему відеоспостереження міста Києва» (далі – Проект рішення).

За результатами розгляду інформуємо, що УДО України зауважень, пропозицій не має та погоджує Проект рішення у викладеній редакції.

Начальник Управління **В.В.Гелетей**

Київська міська державна
адміністрація
30 10 2017 № 38418

Малишко В.Ф. 81-25-96

МІНІСТЕРСТВО ВНУТРІШНІХ СПРАВ УКРАЇНИ

вул. Богомольця, 10, м. Київ, 01601,
тел. 256-03-33, www.mvs.gov.ua

Виконавчий орган Київської міської ради (Київська міська державна адміністрація)

20 листопада 2017 року 10897/05/12-2017

На № 002-604 від 05.10.2017

Про погодження проекту рішення

Міністерство внутрішніх справ України за результатами опрацювання проекту рішення Київської міської ради «Про затвердження Положення про загальноміську систему відеоспостереження міста Києва» погоджує його без зауважень.

Одночасно інформуємо про те, що зазначений проект рішення потребує погодження з Національною поліцією України у зв'язку з наявністю норм, що поширюються на її діяльність.

Державний секретар **О. В. Тахтай**

Київська міська державна адміністрація
22.11.2017 № 41952

Нагорський 256 03 15

НАЦІОНАЛЬНА ПОЛІЦІЯ УКРАЇНИ
ГОЛОВНЕ УПРАВЛІННЯ НАЦІОНАЛЬНОЇ ПОЛІЦІЇ У М. КИЄВІ
УПРАВЛІННЯ ЗВ'ЯЗКУ ТА ТЕЛЕКОМУНІКАЦІЙ
вул. Володимирська, 15, м. Київ, 01601
06 листопада 2017 року № 756/125759/01-2017
На № 075-1896 від 04.10.2017

Директорові Департаменту інформаційно-комунікаційних технологій виконавчого органу київської міської ради (Київської міської державної адміністрації)
Назарову Ю.Л.

Про погодження проекту рішення Київської міської ради

Шановний Юрію Леонідовичу!

Головним управлінням Національної поліції в м. Києві опрацьовано лист Департаменту інформаційно-комунікаційних технологій виконавчого органу Київської міської ради (Київською міською державною адміністрацією) про погодження проекту рішення Київської міської ради «Про затвердження положення про загальноміську систему відеоспостереження міста Києва».

Повідомляємо, що зміст основних розділів положення що визначають функції, мету створення і структуру системи, склад системи, суб'єкти відносин в Системі, права та обов'язки суб'єктів відносин в Системі потребують доопрацювання. У зв'язку з тим, що ці розділи Положення являються основними, які визначають основу документа, та у значній мірі впливають на решту розділів, пропоную розглянути їх на засіданні комісії, де провести узгодження змісту. За підсумками роботи комісії виконавцю Положення внести відповідні корективи.

З повагою
начальник **С.М. Магдій**

Кришталь 256 05 35

ДЕПАРТАМЕНТ ІНФОРМАЦІЙНО-КОМУНІКАЦІЙНИХ ТЕХНОЛОГІЙ
Вх.№ 075/3832
від «14» 11 2017

МОТОРНЕ (ТРАНСПОРТНЕ)
СТРАХОВЕ БЮРО УКРАЇНИ

МТСБУ

MOTOR (TRANSPORT)
INSURANCE BUREAU OF UKRAINE

На № від

Першому заступнику голови
Київської міської державної адміністрації
Плісу І.В.

397-13

вул. Хрещатик, 36, м.Київ, 01044

Моторне (транспортне) страхове бюро України (МТСБУ) розглянуло Ваш лист від 05.10.2017, вих. № 002-608, про погодження проекту рішення Київської міської ради «Про затвердження Положення про загальноміську систему відеоспостереження міста Києва».

МТСБУ є об'єднанням страховиків, які здійснюють обов'язкове страхування цивільно-правової відповідальності власників наземних транспортних засобів.

Відповідно до напрямку діяльності МТСБУ, вища організація зацікавлена в інформації системи відеоспостереження щодо дорожньо-транспортних пригод, наслідком яких є звернення потерпілих до страховиків за отриманням страхового відшкодування або до МТСБУ за отриманням регламентної виплати з централізованих страхових резервних фондів МТСБУ.

Тому в останньому абзаці п.8.2 проекту Положення про загальноміську систему відеоспостереження міста Києва пропонуємо слово «працівникам» замінити на слово «представникам» та викласти останній абзац п.8.2 в наступній редакції:

«уповноваженим представникам Моторного (транспортного) страхового бюро України (на підставі заявки за підписом генерального директора Моторного (транспортного) страхового бюро України)».

Для забезпечення технологічного доступу до інформації системи відеоспостереження міста Києва важливо визначити оптимальні параметри для запиту інформації. Вважаємо за доцільне в якості параметрів пошуку інформації про ДТП передбачити такі набори даних:

- дата, проміжок часу та адреса події (ДТП);
- дата, проміжок часу та географічні координати події (ДТП);
- дата, проміжок часу та номер транспортного засобу.

МТСБУ підтримує проект рішення Київської міської ради про затвердження Положення про загальноміську систему відеоспостереження міста Києва з врахуванням наданого зауваження до тексту зазначеного Положення, а також готове приймати участь в опрацюванні технічних питань та тестуванні доступу до інформації системи відеоспостереження міста Києва.

З повагою
Генеральний директор В.І. Шевченко

Вик. Матарс О.В.
044-239-20-36

Надіслано поштою

Київський міський голова

Окопному О.Ю.
Бондарчуку О.В.
Слончаку В.В.

Прошу розглянути проект рішення від 28.03.2018 № 08/231-995/ПР в установленому порядку.

Пихтіній О.М.

Для контролю за проходженням та тиражування.

Юнаковій С.М.

В. КЛИЧКО

"28" березня 2018 року
№ 08/231 – 995/ПР

08/231-995/ПР
28.03.2018

УКРАЇНА

ВИКОНАВЧИЙ ОРГАН КИЇВСЬКОЇ МІСЬКОЇ РАДИ (КИЇВСЬКА МІСЬКА ДЕРЖАВНА АДМІНІСТРАЦІЯ)

вул. Хрещатик, 36, м. Київ, 01044, тел. (044) 202 71 29, (044) 202 75 58, факс 202 76 41, e-mail: kmda@kma.gov.ua
Контактний центр міста Києва (044) 15 51 Код ЄДРПОУ 00022527
E-mail для електронних звернень громадян: zvernen@kma.gov.ua

27.03.2018 № 009-58р

на № _____ від _____

Київська міська рада

СУПРОВІДНИЙ ЛИСТ

Відповідно до статей 26, 29 Регламенту Київської міської ради, затвердженого рішенням Київської міської ради від 07 липня 2016 року № 579/579, глави 3 розділу VIII Регламенту виконавчого органу Київської міської ради (Київської міської державної адміністрації), затвердженого розпорядженням виконавчого органу Київської міської ради (Київської міської державної адміністрації) від 08 жовтня 2013 року № 1810, за поданням виконавчого органу Київської міської ради (Київської міської державної адміністрації) направляю проект рішення Київської міської ради «Про затвердження Положення про комплексну систему відеоспостереження міста Києва».

У відповідності до пункту 3.4 глави 3 розділу VIII Регламенту виконавчого органу Київської міської ради (Київської міської державної адміністрації), затвердженого розпорядженням виконавчого органу Київської міської ради (Київської міської державної адміністрації) від 08 жовтня 2013 року № 1810, інформую, що відповідальним за представлення та супроводження проекту рішення на всіх стадіях розгляду є директор Департаменту інформаційно-комунікаційних технологій виконавчого органу Київської міської ради (Київської міської державної адміністрації) Назаров Юрій Леонідович (тел.: 202-76-13).

Додатки:
- проект рішення на 15 арк.;
- пояснювальна записка на 14 арк.;
- листи-погодження від заінтересованих органів на 8 арк.;
- електронна версія зазначеного.

152719

Виконуючий обов'язки
керівника апарату Л. Верес

Назаров
Івченко 202 74 57

27.03.2018
16 15

№ 5

08/231-1036/ПР
29.03.2018

КИЇВСЬКА МІСЬКА РАДА

VI СЕСІЯ VIII СКЛИКАННЯ

РІШЕННЯ

№

ПРОЕКТ

Про розробку Міської комплексної цільової програми розвитку транспортного обслуговування населення та забезпечення безпеки дорожнього руху в м. Києві на 2019 - 2024 роки

Відповідно до Конституції України, Закону України «Про транспорт», Закону України, Закону України «Про автомобільний транспорт», Закону України «Про міський електричний транспорт», Закону України «Про дорожній рух», Закону України «Про місцеве самоврядування в Україні», Закону України «Про столицю України - місто-герой Київ» Київська міська рада

ВИРІШИЛА:

1. Визнати за необхідне розробку Міської комплексної цільової програми розвитку транспортного обслуговування населення та забезпечення безпеки дорожнього руху в м. Києві на 2019 - 2024 роки.

2. Доручити Департаменту транспортної інфраструктури виконавчого органу Київської міської ради (Київської міської державної адміністрації) шести місяців з моменту оприлюднення цього рішення підготувати проект Міської комплексної цільової програми розвитку транспортного обслуговування населення та забезпечення безпеки дорожнього руху в м. Києві на 2019 - 2024 роки, здійснити інші необхідні організаційно-правові заходи для її розробки та подати проект на розгляд Київської міської ради.

3. Структурним підрозділам виконавчого органу Київської міської ради (Київської міської державної адміністрації), районним у місті Києві державним адміністраціям, комунальним підприємствам доручити в межах визначених законодавством повноважень протягом трьох місяців з моменту оприлюднення цього рішення надати свої пропозиції до проекту Міської комплексної цільової програми розвитку транспортного обслуговування населення та забезпечення безпеки дорожнього руху в м. Києві на 2019 - 2024 роки до Департаменту

транспортної інфраструктури виконавчого органу Київської міської ради (Київської міської державної адміністрації).

4. Офіційно оприлюднити це рішення в газеті Київської міської ради «Хрещатик».

5. Контроль за виконанням цього рішення покласти на постійну комісію Київської міської ради з питань транспорту, зв'язку та реклами.

Київський міський голова В. Кличко

ПОДАННЯ:

Депутат Київської міської ради О. Пабат

ПОГОДЖЕНО:

Постійна комісія Київської міської ради з питань транспорту, зв'язку та реклами

Голова О. Оконний

Секретар А. Задерейко

Начальник управління правового забезпечення діяльності Київської міської ради В. Слончак

ПОЯСНЮВАЛЬНА ЗАПИСКА
до проекту рішення Київської міської ради «Про розробку Міської комплексної цільової програми розвитку транспортного обслуговування населення та забезпечення безпеки дорожнього руху в м. Києві на 2019 - 2024 роки»

1. Обґрунтування прийняття рішення

Київ вже давно потребує сучасної, зручної та ефективної системи наземного громадського транспорту. Некомфортні, небезпечні та часто нелегальні маршрутки замість нормального транспорту не лише б'ють по іміджу міста і створюють незручності для людей, а й забирають у столиці можливість отримувати прибуток з транспортної галузі. Важливим є усвідомлення органами влади того, що подібні проекти потрібно реалізовувати максимально ефективно та всеохоплююче. Кияни та гості столиці дійсно потребують сучасної транспортної системи.

Ще у 2015 р. Київський міський голова В. Кличко зазначав, що упродовж багатьох років місто розбудовувалося, але ніхто не займався системною організацією роботи транспорту. Тому одне з головних завдань – налагодити ефективне і зручне транспортне сполучення в столиці.

Тому необхідним є кардинальне реформування системи громадського транспорту в Києві. По-перше, транспорт повинен бути зручним у користуванні, для чого необхідно стандартизувати транспортний парк – прибрати маршрутки та оновити парк автобусів, тролейбусів, трамваїв. По-друге, необхідно ввести систему чіткого розкладу пересування. По третє, транспорт повинен приносити прибуток місту, а не окремим людям, які стоять за небезпечними або нелегальними перевізниками.

Варто зауважити, що в умовах Києва використання лише ринкових механізмів регулювання на цей час є неприйнятним. Насамперед це пов'язано із високим соціальним значення транспорту в нашому місті. Оскільки основні питання в такому випадку вирішуватимуть самі перевізники, то можуть виникнути проблеми соціального характеру: тарифи, сформовані транспортними підприємствами, які не завжди відповідають можливостям споживачів, відсутність стабільності роботи перевізників та контролю технічного стану.

Важливо, що за результатами аудиту ефективності оцінки функціонування в департаменті транспортної інфраструктури системи внутрішнього контролю процесу "Проведення конкурсу з перевезення пасажирів на автобусних маршрутах загального користування" констатується незаконна робота 40% маршрутних таксі в м. Києві (67 із 166 існуючих). Водночас зазначається, що дієвого контролю за роботою таких перевізників з боку Департаменту транспортної інфраструктури (зокрема в аспекті технічного обслуговування та кваліфікації й стану здоров'я водіїв) не спостерігається. Можна стверджувати, що система регулювання громадським транспортом в м. Києві морально застаріла.

Необхідна розробка жорстких правил організації транспортного обслуговування населення на комунальних маршрутах регулярних перевезень пасажирів і багажу автомобільним і міським наземним електричним транспортом в м. Києві на принципах:

- надання пільг з оплати проїзду категоріям громадян, які мають право на такі пільги відповідно до законів і іншими правовими актами, на всіх маршрутах на єдиних умовах;

- застосовування встановлюваних виконавчим органом Київської міської ради (Київською міською державною адміністрацією) в договорах на транспортне обслуговування цін (тарифів) на послуги з перевезення пасажирів і багажу на маршрутах;

- забезпечення можливості використання єдиного проїзного квитку;

- визначення єдиних вимог до якості транспортного обслуговування населення;

- забезпечення доступності транспортних послуг для населення;

- забезпечення гарантованості та безперервності транспортного обслуговування населення;

- забезпечення доступу на ринок транспортних послуг юридичних осіб та індивідуальних підприємців на рівних умовах;

- запровадження організації надання послуг з транспортного обслуговування населення на маршрутах на основі міського замовлення, що передбачає відносини не орендодавець-орендар транспортного маршруту, а замовник-виконавець транспортного обслуговування населення на відповідному маршруті;

- максимізація виручки від оплати населенням проїзду на комунальних маршрутах регулярних перевезень пасажирів і багажу автомобільним транспортом в м. Києві до бюджету м. Києва.

Необхідні чітко визначені та узагальнені Правила встановлення, зміни, скасування та реєстрації комунальних маршрутів регулярних перевезень пасажирів і багажу автомобільним і міським наземним електричним транспортом у м. Києві, передбачаючи, що встановлення, зміна та скасування маршруту здійснюються (за погодженням постійної комісії Київської міської ради з питань транспорту, зв'язку та реклами) Департаментом транспортної інфраструктури виконавчого органу Київської міської ради (Київської міської державної адміністрації) на підставі аналізу даних обстеження пасажиропотоків, планів будівництва об'єктів житлового фонду, соціального і торгового призначення, об'єктів дорожньої інфраструктури, пропозицій органів державної та міської влади, юридичних і фізичних осіб, іншої інформації, а також з метою оптимізації маршрутної мережі і підвищення якості транспортного обслуговування населення, і вносяться в Перелік маршрутів регулярних перевезень пасажирів і багажу автомобільним і наземним електричним транспортом у м. Києві, який також має періодично переглядатися з метою оптимізації та підвищення ефективності транспортного обслуговування.

Все вище окреслене має узгоджуватися з певною роботою по забезпеченню безпеки дорожнього руху, профілактиці ДТП, адже ст. 5 Закону України «Про дорожній рух» передбачено, що до компетенції органів місцевого самоврядування та місцевих органів виконавчої влади віднесено затвердження регіональних програм розвитку дорожнього руху та його безпеки. Має бути передбачено проведення постійного контролю за діяльністю автогосподарств різних форм власності, здійснюватися нагляд за дотриманням нормативних актів в сфері безпеки дорожнього руху на території м. Києва. Повинна бути прописана програма утримання в безпечному для дорожнього руху стані вулиць, шляхів та залізничних переїздів. Адже недосконалість системи організаційно-планувальних та

інженерних заходів, спрямованих на вдосконалення організації руху транспорту (особливо великовагового вантажного) та пішоходів у населених пунктах є одним серед вагомих факторів погіршення ситуації на дорогах міста.

Також варто зазначити, що Конституція України, зокрема ст. 21, ст. 24 та ст. 33, гарантує кожній людині та громадянину України рівність у їх правах, відсутність будь-яких привілеїв чи обмежень за будь-якими ознаками та свободу її пересування. Забезпечення доступності транспортної інфраструктури міста для людей з обмеженими можливостями стає важливим завданням, яке також має знайти своє відображення в програмі розвитку транспорту м. Києва.

Таким чином перед виконавчим органом Київської міської ради (Київською міською державною адміністрацією) необхідно ставити завдання комплексного підходу до поліпшення системи громадського транспорту та забезпечення безпеки дорожнього руху в м. Києві, що й пропонується цим проектом рішення.

2. Мета і завдання прийняття рішення

Метою прийняття цього рішення є задоволення потреб населення в транспортних послугах, що відповідають вимогам якості, безпеки та доступності; встановлення правових та економічних засад транспортного обслуговування; забезпечення функціонування ринку транспортних послуг; а також встановлення єдиного порядку діяльності учасників відносин по організації транспортного обслуговування населення на маршрутах, та забезпечення безпеки дорожнього руху.

3. Загальна характеристика і основні положення рішення

Проект рішення передбачає визнання за необхідне розробку Міської комплексної цільової програми розвитку транспортного обслуговування населення та забезпечення безпеки дорожнього руху в м. Києві на 2019 - 2024 роки.

Доручення Департаменту транспортної інфраструктури виконавчого органу Київської міської ради (Київської міської державної адміністрації) шести місяців з моменту оприлюднення цього рішення підготувати проект Міської комплексної цільової програми розвитку транспортного обслуговування населення та забезпечення безпеки дорожнього руху в м. Києві на 2019 - 2024 роки, здійснити інші необхідні організаційно-правові заходи для її розробки та подати проект на розгляд Київської міської ради.

Структурним підрозділам виконавчого органу Київської міської ради (Київської міської державної адміністрації), районним у місті Києві державним адміністраціям, комунальним підприємствам доручити в межах визначених законодавством повноважень протягом трьох місяців з моменту оприлюднення цього рішення надати свої пропозиції до проекту Міської комплексної цільової програми розвитку транспортного обслуговування населення та забезпечення безпеки дорожнього руху в м. Києві на 2019 - 2024 роки до Департаменту транспортної інфраструктури виконавчого органу Київської міської ради (Київської міської державної адміністрації).

Офіційно оприлюднити це рішення в газеті Київської міської ради «Хрещатик».

Контроль за виконанням цього рішення покласти на постійну комісію Київської міської ради з питань транспорту, зв'язку та реклами.

4. Стан нормативно-правової бази у даній сфері правового регулювання

Конституція України, Кодекс України про адміністративні правопорушення, Закон України «Про транспорт», Закон України «Про автомобільний транспорт», Закон України «Про дорожній рух», Закон України «Про міський електричний транспорт», Закон України «Про місцеве самоврядування в Україні», Закон України «Про столицю України місто-герой Київ», постанова Кабінету міністрів України від 18 лютого 1997 року «Про затвердження «Правил надання послуг пасажирського автомобільного транспорту».

5. Фінансово економічне обґрунтування

Реалізація даного рішення на даному етапі не передбачає використання коштів місцевого бюджету.

6. Прогноз соціально-економічних та інших наслідків прийняття рішення

Реалізація цього проекту рішення дозволить впорядкувати систему громадського транспорту в м. Києві, задовольнити потреби населення в транспортних послугах, що відповідають вимогам якості, безпеки та доступності; встановити правові та економічні засад транспортного обслуговування, що відповідають вимогам сьогодення; забезпечити функціонування ринку транспортних послуг; а також встановити єдиний порядок діяльності учасників відносин по організації транспортного обслуговування населення на маршрутах

7. Суб'єкт подання проекту рішення

Суб'єктом подання проекту рішення є депутат Київської міської ради Пабат О.В.

8. Доповідач на пленарному засіданні - депутат Київської міської ради Пабат О.В.

З повагою,

депутат Київської міської ради О.В. Пабат

Київський міський голова

Окопному О.Ю.
Слончаку В.В.

Прошу розглянути проект рішення від 29.03.2018 № 08/231-1036/ПР в установленому порядку.

Пихтіній О.М.

Для контролю за проходженням та тиражування.

Лазор Л.В.
Юнаковій С.М.
Давтяну Д.О. – до відома

В. КЛИЧКО

"29" березня 2018 року
№ 08/231 – 1036/ПР

08/231-1036/ПР
29.03.2018

ДЕПУТАТ

КИЇВСЬКОЇ МІСЬКОЇ РАДИ VIII СКЛИКАННЯ

"28" березня 2018 р. № 08/279/08/575-1955

Заступнику міського голови -
Секретарю Київської міської ради
Прокопіву В.В.

Шановний Володимире Володимировичу!

Відповідно до статті 19 Закону України «Про статус депутатів місцевих рад», статті 29 Регламенту Київської міської ради, затвердженого рішенням Київської міської ради від 07.07.2016 №579/579, прошу надати доручення відповідним структурним підрозділам Київської міської ради розглянути в установленому Регламентом Київської міської ради проект рішення Київради «Про розробку Міської комплексної цільової програми розвитку транспортного обслуговування населення та забезпечення безпеки дорожнього руху в м. Києві на 2019 - 2024 роки».

Додатки:

- Проект рішення Київської міської ради «Про розробку Міської комплексної цільової програми розвитку транспортного обслуговування населення та забезпечення безпеки дорожнього руху в м. Києві на 2019 - 2024 роки»;
- Пояснювальна записка до проекту рішення.

З повагою
депутат Київської міської ради О.В. Пабат

28.03.2018
15¹⁰

№ 6

08/231-901/ПР
15.03.2018

КИЇВСЬКА МІСЬКА РАДА

VIсесія VIII скликання

РІШЕННЯ

_____№_____

Про безоплатну передачу майна комунальної власності територіальної громади міста Києва до комунальної власності територіальної громади міста Лисичанськ Луганської області

Відповідно до статті 327 Цивільного кодексу України, пункту 30 частини першої статті 26, частин п'ятої та шостої статті 60 Закону України «Про місцеве самоврядування в Україні», враховуючи рішення Лисичанської міської ради Луганської області від 31 серпня 2017 року № 36/476 «Про прийом у комунальну власність територіальної громади м. Лисичанська тролейбусів» та згоду комунального підприємства «Київпастранс» (лист від 22 листопада 2017 року № 053/01/3787), Київська міська рада вирішила:

1. Передати безоплатно у комунальну власність територіальної громади міста Лисичанськ Луганської області майно, яке належить до комунальної власності територіальної громади міста Києва та закріплене на праві господарського відання за комунальним підприємством «Київпастранс», згідно з додатком.

2. Комунальному підприємству «Київпастранс»:

2.1. Спільно з Лисичанською міською радою Луганської області скласти акти приймання – передачі майна, зазначеного у додатку, та надати їх Департаменту комунальної власності м. Києва виконавчого органу Київської міської ради (Київської міської державної адміністрації).

2.2. Списати з балансу майно, зазначене у додатку, після виконання пункту 2.1 цього рішення, в установленому порядку.

3. Контроль за виконанням цього рішення покласти на постійну комісію Київської міської ради з питань власності.

Київський міський голова В. Кличко

Подання:

Заступник голови Д. Давтян

Директор Департамент транспортної інфраструктури С. Симонов

В. о. завідувача сектором правового забезпечення Ю. Прокопчук

Погодження:
Перший заступник голови М. Поворозник
Заступник керівника апарату – начальник юридичного управління Л. Верес

Директор Департаменту комунальної власності м. Києва А. Гудзь

Генеральний директор КП «Київпастранс» Д. Левченко

В. о. керівника апарату Л. Верес

Постійна комісія Київської міської ради з питань транспорту, зв'язку та реклами

Голова О. Окопний

Секретар А. Задерейко

Постійна комісія Київської міської ради з питань власності

Голова Л. Антонєнко

Секретар С. Артеменко

Постійна комісія Київської міської ради з питань бюджету та соціально-економічного розвитку

Голова А. Странніков

Секретар Г. Ясинський

Начальник Управління правового забезпечення діяльності Київської міської ради В. Слончак

Додаток
до рішення Київської міської ради
від _____ № _____

Майно, яке належить до комунальної власності територіальної громади міста Києва, закріплене на праві господарського відання за комунальним підприємством «Київпастранс» та безоплатно передається до комунальної власності територіальної громади міста Лисичанськ Луганської області

№ п/п	Марка (модель), інв. № автомобіля	Рік випуску	Балансова вартість	
			первісна	залишкова
1	Тролейбус типу ПМЗ Т-2 реєстраційний № 539, заводський № 344, інв. № 539	2002	499 998,00	0
2	Тролейбус реєстраційний № 544, заводський № 03355, інв. № 544	2003	527 000,40	0

Київський міський голова В. Кличко

ПОЯСНЮВАЛЬНА ЗАПИСКА

до проекту рішення Київської міської ради «Про безоплатну передачу майна комунальної власності територіальної громади міста Києва до комунальної власності територіальної громади міста Лисичанськ Луганської області»

1. Обґрунтування необхідності прийняття рішення.

Проект рішення Київської міської ради «Про безоплатну передачу майна комунальної власності територіальної громади міста Києва до комунальної власності територіальної громади міста Лисичанськ Луганської області» розроблено з метою безоплатної передачі автомобілів спеціального призначення комунальної власності територіальної громади міста Києва та закріплених на праві господарського відання за комунальним підприємством «Київпастранс» до комунальної власності територіальної громади міста Лисичанськ Луганської області.

Враховуючи, що станом на час розроблення цього проекту рішення залишкова вартість автомобілів спеціального призначення складає 0,00 грн, (Нуль гривень 00 коп.) безоплатна передача зазначених автомобілів не ослаблює економічні основи місцевого самоврядування, не зменшує обсяг та не погіршує умови надання послуг КП «Київпастранс» відповідно до його завдань.

2. Мета і шляхи її досягнення.

Метою розроблення рішення є безоплатна передача автомобілів спеціального призначення, що закріплені на праві господарського відання за КП «Київпастранс» з комунальної власності територіальної громади міста Києва до комунальної власності територіальної громади міста Лисичанськ Луганської області.

3. Правові аспекти.

Проект рішення підготовлено з урахуванням вимог Цивільного кодексу України, Закону України «Про місцеве самоврядування в Україні».

4. Фінансово-економічне обґрунтування.

Передача майна комунальної власності територіальної громади міста Києва до комунальної власності територіальної громади міста Лисичанськ Луганської області буде здійснена на безоплатній основі.

5. Позиція заінтересованих органів.

В ході погодження зазначеного рішення всі пропозиції і зауваження заінтересованих сторін будуть враховані. Рішення не зачіпає інтересів інших органів.

6. Регіональний аспект.

Проект рішення не стосується питання розвитку адміністративно-територіальної одиниці.

7. Громадське обговорення.

Проект рішення не потребує громадського обговорення.

8. Прогноз результатів.

Рішення дозволить здійснити безоплатну передачу майна, що закріплене на праві господарського відання за КП «Київпастранс», з комунальної власності територіальної громади міста Києва до комунальної власності територіальної громади міста Лисичанськ Луганської області для їх використання в господарській діяльності на території міста Лисичанськ.

9. Доповідач.

Доповідач проекту рішення Київської міської ради «Про безоплатну передачу майна комунальної власності територіальної громади міста Києва до комунальної власності територіальної громади міста Лисичанськ Луганської області» директор Департаменту транспортної інфраструктури виконавчого органу Київської міської ради (Київської міської державної адміністрації) Симонов Сергій Анатолійович.

Директор Департаменту
транспортної інфраструктури С. Симонов

Заступник голови Київської
міської державної адміністрації

Гудзю А.А.
Симонову С.А.

Для опрацювання у встановленому порядку.

М.ПОВОРОЗНИК

20 вересня 2017 р.
№ 33148

Директор департаменту

Кульбаці В.П.
Нікітіній А.Я.
Левченку Д.В.
Для опрацювання у встановленому порядку.

С. СИМОНОВ

21 вересня 2017 р.
№ 33148

ЛИСИЧАНСЬКА МІСЬКА РАДА
СЬОМОГО СКЛИКАННЯ
тридцять восьма сесія

РІШЕННЯ

27.10.2017 р. м. Лисичанськ № 38/522

Про внесення змін до рішення
Лисичанської міської ради
від 31.08.2017 №36/476

Розглянувши звернення комунального підприємства Лисичанської міської ради «Електроавтотранс» від 10.10.2017 р. № 362, керуючись ст. 25, п.51 ч.1 ст.26 Закону України «Про місцеве самоврядування в Україні», ст.4 Закону України «Про передачу об'єктів права державної та комунальної власності», міська рада

В И Р І Ш И Л А:

1. Внести зміни до п.1. рішення Лисичанської міської ради від 31.08.2017 р. № 36/476 «Про прийом у комунальну власність територіальної громади м. Лисичанська тролейбусів» та викласти його в наступній редакції:
«1. Надати згоду на прийом у комунальну власність територіальної громади м. Лисичанська (на баланс комунального підприємства Лисичанської міської ради «Електроавтотранс») з комунальної власності територіальної громади м. Києва (з балансу комунального підприємства «Київпастранс») 2 тролейбусів типу ПМЗ Т-2 (інвентарні номери 539,544) 2003 року випуску».

2. Дане рішення підлягає оприлюдненню.

3. Контроль за виконанням даного рішення покласти на заступника міського голови Якимчука А.П. та на постійну комісію з питань розвитку міста в галузі житлово-комунального господарства, власності та земельних відносин.

Секретар міської ради **Е.І.Щеглаков**

ДЛЯ ДОВІДОК
код 26522196

ЗГІДНО З ОРИГІНАЛОМ
ВІДДІЛ ПО РОБОТІ З ДЕПУТАТАМИ ТА ВИКОНАВЧИМИ ОРГАНАМИ МІСЬКОЇ РАДИ

053/8680
14 11 18

ВИКОНАВЧИЙ ОРГАН КИЇВСЬКОЇ МІСЬКОЇ РАДИ
(КИЇВСЬКА МІСЬКА ДЕРЖАВНА АДМІНІСТРАЦІЯ)

КОМУНАЛЬНЕ ПІДПРИЄМСТВО
КИЇВПАСТРАНС

04070, м. Київ, Набережне шосе, 2, тел. 254-65-03, факс 279-52-31
р/р 2600600012840 в ВАТ КБ «Хрещатик», МФО 300670, код за ЄДРПОУ 31725604
телефон "гарячої лінії" 528-30-11

22.11.2017 № 053/01/3787

на № 053/8680 від 14.11.2017

Першому заступнику директора
Департаменту транспортної
інфраструктури КМДА
Шпильовому І.Ф.

Шановний Іване Федоровичу!

Комунальним підприємством «Київпастранс» на виконання Вашого доручення від 14.11.2017 № 053/8680 опрацьовано рішення Лисичанської міської ради від 27.10.2017 № 38/322.

За результатом розгляду повідомляємо, що КП «Київпастранс» не заперечує щодо передачі тролейбусів типу ПМЗ Т-2 інв. №№ 539, 544, які вичерпали свій граничний ресурс та не експлуатуються, у власність територіальної громади міста Лисичанськ. Передача зазначених тролейбусів може бути здійснення після винесення позитивного рішення Київської міської ради та видання відповідного наказу по підприємству.

З повагою

генеральний директор Д. Левченко

Виконавець:
Н. Колесник
254-65-57

ВИКОНАВЧИЙ ОРГАН КИЇВСЬКОЇ МІСЬКОЇ РАДИ
(КИЇВСЬКА МІСЬКА ДЕРЖАВНА АДМІНІСТРАЦІЯ)
ДЕПАРТАМЕНТ ТРАНСПОРТНОЇ ІНФРАСТРУКТУРИ
вул. Леонтовича,6 ,м. Київ,01030,тел.(044) 202-63-13,факс 202-63-33, Call-центр (044)15-51
E-mail:dti@kievcity.gov.ua Код ЄДРПОУ 37405284

03.11.2017 № 053-10052
на № _____ *від* _____

Голові Лисичанської міської ради
Шиліку С. І.

Про прийняття та передачу
тролейбусів

Шановний Сергію Івановичу!

Департаментом транспортної інфраструктури виконавчого органу Київської міської ради (Київської міської державної адміністрації) розглянуто Ваш лист від 05 вересня 2017 року № 3731/01-32 щодо передачі з комунальної власності територіальної громади м. Києва (з балансу комунального підприємства «Київпастранс») 2 тролейбусів у комунальну власність територіальної громади м. Лисичанськ (на баланс комунального підприємства Лисичанської міської ради «Електроавтотранс»).

За результатами розгляду повідомляємо, що тролейбус типу ПМЗ Т-2 інв. № 541, 2003 року випуску передається у власність територіальної громади м. Біла Церква Київської області.

Пропонуємо замість тролейбусу інв. № 541 передати у власність територіальної громади м. Лисичанськ тролейбус інв. № 544. Технічні паспорта на тролейбуси інв. №№ 539, 544 та їх фото надані у додатку до листа.

Додаток на 6 аркушах

З повагою

Перший заступник директора І. Шпильовий

Нікітіна 202 63 22

03/1919

ВИКОНАВЧИЙ ОРГАН КИЇВСЬКОЇ МІСЬКОЇ РАДИ
(КИЇВСЬКА МІСЬКА ДЕРЖАВНА АДМІНІСТРАЦІЯ)

КОМУНАЛЬНЕ ПІДПРИЄМСТВО
КИЇВПАСТРАНС

04070, м. Київ, Набережне шосе, 2, тел. 254-65-03, факс 279-52-31
р/р 26009300233326 у ТВБВ № 10026/0101 філії – Головного управління по м. Києву та Київській області
АТ «Ощадбанк», МФО 322669, код ЄДРПОУ 31725604, телефон "гарячої лінії" 528-30-11

19.10.2017 № 023/04/1855

на № 33148 від 21.09.2017

Директору Департаменту
транспортної інфраструктури КМДА
Симонову С.А.

Шановний Сергію Анатолійовичу!

На виконання Вашого доручення від 21.09.2017 № 33148 Комунальним підприємством «Київпастранс» опрацьовано рішення Лисичанської міської ради від 31.08.2017 № 36/476 «Про прийом у комунальну власність територіальної громади м. Лисичанська тролейбусів».

За результатом розгляду повідомляю, що тролейбус типу ПМЗ Т-2 інв. № 541, 2003 року випуску неможливо передати у власність територіальної громади м. Лисичанська, оскільки цей тролейбус включений у проект рішення Київської міської ради «Про надання згоди на безоплатні прийняття та передачу основних засобів» у власність територіальної громади м. Біла Церква Київської області.

Пропоную розглянути питання надання допомоги м. Лисичанську шляхом передачі замість тролейбусу інв. № 541 іншого тролейбусу інв. № 544. Технічні паспорта на тролейбуси інв. №№ 539, 544 та їх фото надані у додатку до листа.

Додатки: на 4 арк.

З повагою
Генеральний директор Д. Левченко

Вик. Н. Колесник
254-65-57

ЛИСИЧАНСЬКА МІСЬКА РАДА ЛУГАНСЬКОЇ ОБЛАСТІ
вул. ім. М. Грушевського, 7, м. Лисичанськ, Луганська обл.,
93100, Україна, тел.(06451) 7-24-22, факс (06451) 4-52-88
E-mail: ispolkom@lis.gov.ua ЄДРПОУ 26522196

05.09.2017 № 3731/01-32

Голові Київської міської державної адміністрації КЛИЧКУ В.В.

Шановний Віталію Володимировичу!

Депутати Лисичанської міської ради від імені громади міста Лисичанська висловлюють Вам подяку за надану можливість спрямувати роботу на покращення рівня послуг з перевезення пільгових категорій пасажирів нашого міста.

Міська рада одноголосно підтримала пропозицію щодо передачі з комунальної власності територіальної громади м. Києва (з балансу комунального підприємства «Київпастранс») 2 тролейбусів у комунальну власність територіальної громади м. Лисичанська (на баланс комунального підприємства Лисичанської міської ради «Електроавтотранс»).

Направляємо Вам копію рішення Лисичанської міської ради від 31.08.2017 р. № 36/476 «Про прийом у комунальну власність територіальної громади м.Лисичанська тролейбусів».

Зичимо Вам миру, добра та наснаги на довгі роки.

Сподіваємося і в подальшому на плідну співпрацю.

З повагою

Міський голова **С.І.ШИЛІН**

Київська міська державна адміністрація
20.09.2017 № 33148

Семененко С.А. 0990259723





вул. Грушевського, 7

Книжку В. В.
вул. Хрещатик, 36
м. Київ
01044

ТТ ВЕР

ВИКОНАВЧИЙ ОРГАН КИЇВСЬКОЇ МІСЬКОЇ РАДИ
(КИЇВСЬКА МІСЬКА ДЕРЖАВНА АДМІНІСТРАЦІЯ)
КОМУНАЛЬНЕ ПІДПРИЄМСТВО

КИЇВПАСТРАНС

ТРОЛЕЙБУСНЕ РЕМОНТНО – ЕКСПЛУАТАЦІЙНЕ ДЕПО №3

03680, м. Київ, вул. Народного Ополчення, 14 тел./факс. 248-53-63
ЄДРПОУ 03328824, Р/р 26001300234932 в АТ«Ощадбанк», МФО 322669

30.11.2017р. № 1814

Генеральному директору
КП «Київпастранс»
Левченко Д.В.

Шановний Дмитре Валентиновичу!

Надаємо Вам інформацію про тролейбуси ПМЗТ-2 №№539, 544

Інформація по тролейбусах: 539, 544

Зав. №	Інв.№	Перв.варт.	Знос	Зал.вар.	Дата ввода в експлуатацію
02344	539	499998,00	499998,00	-	01.07.2003
03355	544	527000,40	527000,40	-	01.09.2003

З повагою,
Директор І.В. Петренко

Гол.бух. Н.О. Любека

ЛИСИЧАНСЬКА МІСЬКА РАДА
СЬОМОГО СКЛИКАННЯ
тридцять шоста сесія

РІШЕННЯ

31.08.2017 р. м. Лисичанськ №36/476

Про прийом у комунальну власність територіальної громади м. Лисичанська тролейбусів

Розглянувши звернення комунального підприємства Лисичанської міської ради «Електроавтотранс» від 15.08.2017 № 310, керуючись ст.25, п.51 ч.1 ст.26 Закону України «Про місцеве самоврядування в Україні», ст.4 Закону України «Про передачу об'єктів права державної та комунальної власності», міська рада

ВИРІШИЛА:

1. Надати згоду на прийом у комунальну власність територіальної громади м. Лисичанська (на баланс комунального підприємства Лисичанської міської ради «Електроавтотранс») з комунальної власності територіальної громади м. Києва (з балансу комунального підприємства «Київпастранс») 2 тролейбусів типу ПМЗ Т-2 (інвентарні номери 539, 541) 2003 року випуску.

2. Дане рішення підлягає оприлюдненню.

3. Контроль за виконанням даного рішення покласти на заступника міського голови Якимчука А.П. та на постійну комісію з питань розвитку міста в галузі житлово-комунального господарства, власності та земельних відносин.

Міський голова **С.І. ШИЛІН**

ЗГІДНО З ОРИГІНАЛОМ
відділ по роботі з депутатами та виконавчими органами міської ради

Додаток № 4

до Правил реєстрації та обліку
трамвайних вагонів і тролейбусів

ТЕХНІЧНИЙ ПАСПОРТ

тролейбуса

I. Загальні дані

1. Тип ЛМЗ-Т2
2. Модель
3. Рік випуску 2002
3. Підприємство-виготовлювач КБ „Південне" ім. Макарова
5. Заводський № 344
6. Шасі №
7. Паспорт/формуляр/ № 539

Присвоєно реєстраційний номер 539

Власник ТРЕД № 3

Адреса прописки /стоянки/ вул. Народного ополчення, 14

Керівник регіонального підрозділу
технічної інспекції
міського електротранспорту

Нрш
/підпис/

М.Й. Гурин
/прізвище, ініціали/

„23" 07 2003 р.

Київська державна регіональна технічна інспекція міського електротранспорту
Ідентифікаційний код 20078659

Продовження додатка № 4

Заміна власника трамвайного вагона /тролейбуса/

Власник _____

Адреса прописки/стоянки/ _____

Зміна зареєстрована _____
/назва регіонального підрозділу технічної інспекції/

М.П.

Керівник регіонального підрозділу технічної інспекції міського електротранспорту _____ /підпис/ _____ /прізвище, ініціали/

"___" _____ 19___ р.

Власник _____

Адреса прописки /стоянки/ _____

Зміна зареєстрована _____
/назва регіонального підрозділу технічної інспекції/

М.П.

Керівник регіонального підрозділу технічної інспекції міського електротранспорту _____ /підпис/ _____ /прізвище, ініціали/

"___" _____ 19___ р.

Приймання на обліку та зняття з обліку

Трамвайний вагон/тролейбус/прийнято на облік

"29" 01 2003 19___ р. КАРТЭ ЛЕТ
/назва регіонального підрозділу технічної інспекції/

М.П.

Керівник регіонального підрозділу технічної інспекції міського електротранспорту Нр ит /підпис/ М.Ф. Гурнеи /прізвище, ініціали/

Трамвайний вагон /тролейбус/ знято з обліку внаслідок _____

/списання, передачі, продажу, найменування та № документа. Запис в журналі реєстрації № від

"___" _____ 19___ р. _____
/назва регіонального підрозділу технічної інспекції/

М.П.

Керівник регіонального підрозділу технічної інспекції міського електротранспорту _____ /підпис/ _____ /прізвище, ініціали/

Продовження додатка № 4

Заміна власника трамвайного вагона /тролейбуса/

Власник _____

Адреса прописки/стоянки/ _____

Зміна зареєстрована _____
/назва регіонального підрозділу технічної інспекції/

М.П.

Керівник регіонального підрозділу
технічної інспекції міського
електротранспорту _____ /підпис/ _____ /прізвище, ініціали/

"___" _____ 19___ р.

Власник _____

Адреса прописки /стоянки/ _____

Зміна зареєстрована _____
/назва регіонального підрозділу технічної інспекції/

М.П.

Керівник регіонального підрозділу
технічної інспекції міського
електротранспорту _____ /підпис/ _____ /прізвище, ініціали/

"___" _____ 19___ р.

Приймання на облік та зняття з обліку

Трамвайний вагон/тролейбус/прийнято на облік

"2" X 1992 19___ р. ДП ЦДРМІ ЦБМ
/назва регіонального підрозділу технічної інспекції/

М.П.

Керівник регіонального підрозділу
технічної інспекції міського
електротранспорту Гр ШИ Гупин М.І.
/підпис/ /прізвище, ініціали/

Трамвайний вагон /тролейбус/ знято з обліку внаслідок _____

/списання, передачі, продажу, найменування та № документа. Запис в журналі реєстрації № від

"___" _____ 19___ р. _____
/назва регіонального підрозділу технічної інспекції/

М.П.

Керівник регіонального підрозділу
технічної інспекції міського
електротранспорту _____ /підпис/ _____ /прізвище, ініціали/

539

Додаток № 4

до Правил реєстрації та обліку
трамвайних вагонів і тролейбусів

ТЕХНІЧНИЙ ПАСПОРТ

тролейбуса

I. Загальні дані

1. Тип _____ 2. Модель _____

3. Рік випуску 03.05.2003 3. Підприємство-виготовлювач _____

5. Заводський № 03.05.5 АТ „Лінтон" м. Дніпропетровськ

6. Шасі № _____ 7. Паспорт/формуляр/ № 544

Присвоєно реєстраційний номер 544

Власник ТПРЕД № 3

Адреса прописки /стоянки/ вул. народного ополчення, 14

Керівник регіонального підрозділу
технічної інспекції
міського електротранспорту

Україна
Київська міська
державна технічна
інспекція міського
електротранспорту
м. Київ

/підпис/ /прізвище, ініціали/

„2" X 2003 р.

ВИКОНАВЧИЙ ОРГАН КИЇВСЬКОЇ МІСЬКОЇ РАДИ
(КИЇВСЬКА МІСЬКА ДЕРЖАВНА АДМІНІСТРАЦІЯ)
ДЕПАРТАМЕНТ ТРАНСПОРТНОЇ ІНФРАСТРУКТУРИ
вул.Леонтовича,6,м.Київ,01030,тел.(044) 202-63-13,факс 202-63-33, Call-центр (044)15-51
E-mail:dti@kievcity.gov.uaКод ЄДРПОУ 37405284

26.02.2018 № 053-1438

Заступнику керівника апарату – начальнику юридичного управління виконавчого органу Київської міської ради (Київської міської державної адміністрації)
Верес Л. І.

Про погодження проекту рішення

Шановна Лесю Іванівно!

Департаментом транспортної інфраструктури виконавчого органу Київської міської ради (Київської міської державної адміністрації) підготовлено проект рішення Київської міської ради «Про безоплатну передачу майна комунальної власності територіальної громади міста Києва до комунальної власності територіальної громади міста Лисичанськ Луганської області».

Вказаний вище проект рішення Київської міської ради підготовлений у зв'язку з необхідністю здійснення безоплатної передачі автомобілів спеціального призначення, що закріплені на праві господарського відання за комунальним підприємством «Київпастранс» з комунальної власності територіальної громади міста Києва до комунальної власності територіальної громади міста Лисичанськ Луганської області.

Просимо розглянути проект рішення Київської міської ради «Про безоплатну передачу майна комунальної власності територіальної громади міста Києва до комунальної власності територіальної громади міста Лисичанськ Луганської області» та у разі відсутності пропозицій та/або зауважень погодити його.

Додатки:

1. Проект рішення Київської міської ради «Про безоплатну передачу майна комунальної власності територіальної громади міста Києва до комунальної власності територіальної громади міста Лисичанськ Луганської області» на 2 арк. в 1 прим.
2. Пояснювальна записка до проекту рішення Київської міської ради «Про безоплатну передачу майна комунальної власності територіальної

громади міста Києва до комунальної власності територіальної громади міста Лисичанськ Луганської області» на 2 арк. в 1 прим.

3. Додатки до проекту рішення Київської міської ради «Про безоплатну передачу майна комунальної власності територіальної громади міста Києва до комунальної власності територіальної громади міста Лисичанськ Луганської області» на 22 арк. в 1 прим.

Директор С. Симонов

Єсик
202 63 22

ВИКОНАВЧИЙ ОРГАН КИЇВСЬКОЇ МІСЬКОЇ РАДИ
(КИЇВСЬКА МІСЬКА ДЕРЖАВНА АДМІНІСТРАЦІЯ)

ДЕПАРТАМЕНТ КОМУНАЛЬНОЇ ВЛАСНОСТІ м. КИЄВА

01001, м.Київ, вул.Хрещатик, 10, тел. (044) 202-61-51 Call-центр (044) 15-51
E-mail: guky@guky.gov.ua Код ЄДРПОУ 19020407

25.09.2017 № 062/06/90-9342
на № _____ від _____

Департамент транспортної інфраструктури

На виконання доручення заступника голови Київської міської державної адміністрації Поворозника М.Ю. від 20.09.2017 № 33148 у Департаменті комунальної власності м. Києва опрацьовано лист Лисичанської міської ради Луганської області щодо передачі територіальній громаді міста Лисичанськ тролейбусів та повідомляється таке.

Відповідно до статті 26 рішення Київської міської ради від 07.07.2016 № 579/579 «Про регламент Київської міської ради» суб'єктами подання проектів рішень Київської міської ради виступають Київський міський голова, заступник міського голови-секретар Київради, депутати Київради, а також виконавчий орган Київради (Київська міська державна адміністрації).

Повноваження та діяльність Департаменту транспортної інфраструктури, який є структурним підрозділом виконавчого органу Київради визначені Положенням про Департамент транспортної інфраструктури виконавчого органу Київської міської ради (Київської міської державної адміністрації), яке затверджено рішенням Київради від 14.07.2011 № 376/5763 (із змінами і доповненнями, внесеними розпорядженням Київської міської державної адміністрації від 28.11.2012 № 2116).

Згідно з вищезазначеним Положенням, Департамент транспортної інфраструктури, здійснює управління підпорядкованими йому підприємствами, в тому числі і КП «Київпастранс», на балансі якого враховується тролейбусний склад міста Києва, та представляє інтереси виконавчого органу Київської міської ради (Київської міської державної адміністрації) в межах наданих повноважень у відносинах з органами місцевого самоврядування та місцевими органами виконавчої влади, підприємствами, установами та організаціями незалежно від форм власності.

Разом з тим, Департамент транспортної інфраструктури виступав суб'єктом подання аналогічних рішень Київської міської ради щодо передачі транспортних засобів.

Враховуючи зазначене, повідомляємо, що Департамент комунальної власності м. Києва розгляне в межах повноважень та погодить проект рішення

Київської міської ради про передачу територіальній громаді міста Лисичанськ тролейбусів, які належать до комунальної власності територіальної громади міста Києва і враховуються на балансі КП «Київпастранс».

Додаток на 2 аркушах.

Перший заступник директора О. Шмуляр

Ткачик В.Д., Малютіна І.С.,
Дзюбан Н.В., тел. 202-61-05

Заступник міського голови –
секретар Київської міської ради

Антонєнку Л.В.
Окопному О.Ю.
Страннікову А.М.
Слончаку В.В.

Прошу розглянути проект рішення від 15.03.2018 №08/231- 901/ПР в установленому порядку.

Пихтіній О.М.

Для контролю за проходженням та тиражування.

Юнаковій С.М.

В.ПРОКОПІВ

"15" березня 2018 року
№ 08/231 – 901/ПР

08/231-901/ПР
15.03.2018

УКРАЇНА

ВИКОНАВЧИЙ ОРГАН КИЇВСЬКОЇ МІСЬКОЇ РАДИ
(КИЇВСЬКА МІСЬКА ДЕРЖАВНА АДМІНІСТРАЦІЯ)

вул. Хрещатик,36, м. Київ, 01044, тел. (044) 202 71 29, (044) 202 75 58, факс 202 76 41, e-mail:kmda@kma.gov.ua
Контактний центр міста Києва (044) 15 51 Код ЄДРПОУ 00022527
E-mail для електронних звернень громадян: zvernen@kma.gov.ua

13.03.2018 № 009-44р

*на №*_____ *від* _____

Київська міська рада

СУПРОВІДНИЙ ЛИСТ

Відповідно до статей 26, 29 Регламенту Київської міської ради, затвердженого рішенням Київської міської ради від 07 липня 2016 року №579/579, глави 3 розділу VIII Регламенту виконавчого органу Київської міської ради (Київської міської державної адміністрації), затвердженого розпорядженням виконавчого органу Київської міської ради (Київської міської державної адміністрації) від 08 жовтня 2013 року №1810 за поданням виконавчого органу Київської міської ради (Київської міської державної адміністрації) направляю проект рішення Київської міської ради «Про безоплатну передачу майна комунальної власності територіальної громади міста Києва до комунальної власності територіальної громади міста Лисичанськ Луганської області».

У відповідності до пункту 3.4 глави 3 розділу VIII Регламенту виконавчого органу Київської міської ради (Київської міської державної адміністрації), затвердженого розпорядженням виконавчого органу Київської міської ради (Київської міської державної адміністрації) від 08 жовтня 2013 року №1810 інформую, що відповідальним за представлення та супроводження проекту рішення на всіх стадіях розгляду є директор Департаменту транспортної інфраструктури виконавчого органу Київської міської ради (Київської міської державної адміністрації) Симонов Сергій Анатолійович (тел. 202-63-22).

Додатки:

1. Проект рішення Київської міської ради «Про безоплатну передачу майна комунальної власності територіальної громади міста Києва до комунальної власності територіальної громади міста Лисичанськ Луганської області» на____арк.;
2. Додаток до проекту рішення на ___арк.;
3. Пояснювальна записка до проекту рішення на ___арк.;
4. Електронна версія зазначеного.

132234

Виконувач обов'язків керівника апарату Л. Верес

08/231-1144/пр
05.04.2018

№ 7

КИЇВСЬКА МІСЬКА РАДА

VI СЕСІЯ VIII СКЛИКАННЯ

РІШЕННЯ

_____№_____

ПРОЕКТ

Про організаційно-правові заходи, спрямовані на удосконалення та розвиток механізмів застосування іменної багатофункціональної електронної пластикової картки "Картка киянина"

Відповідно до Закону України "Про місцеве самоврядування в Україні", з метою удосконалення та розвитку механізмів застосування іменної багатофункціональної електронної пластикової картки "Картка киянина" мешканцями міста Києва та у зв'язку із монетизацію пільг на національному рівні Київська міська рада

ВИРІШИЛА:

1. "Картку киянина" (Інформаційно-телекомунікаційну систему «Картка киянина») визнати єдиною соціальною муніципальною карткою;

1.1. Всі послуги, що частково або повністю фінансуються із місцевого бюджету, надавати лише за рахунок використання іменної багатофункціональної електронної пластикової картки "Картки киянина" та Інформаційно-телекомунікаційної системи «Картка киянина»;

2. Виконавчому органу Київської міської ради (Київській міській державній адміністрації):

2.1. Вжити відповідних організаційно-правових заходів в 3-місячний строк з дня прийняття цього рішення, спрямованих на удосконалення та розвиток механізмів застосування іменної багатофункціональної електронної пластикової картки "Картка киянина" серед всіх мешканців міста Києва, шляхом розширення заходів соціальної підтримки, загальноміських програм лояльності у сфері медицини, транспорту, освіти, отримання адміністративних, комунальних, паркувальних та інших послуг тощо.

2.2. Забезпечити надання звіту на розгляд Київської міської ради про результати виконання підпункту 1.1, 2.1 пункту 1 та 2 цього рішення з відповідними пропозиціями.

3. Оприлюднити це рішення в газеті Київської міської ради «Хрещатик».

4. Контроль за виконанням цього рішення покласти на постійну комісію Київської міської ради з питань охорони здоров'я та соціального захисту.

Київський міський голова **В. Кличко**

ПОДАННЯ:

Депутат Київської міської ради В. Левін

ПОГОДЖЕНО:

Голова постійної комісії
Київської міської ради з питань охорони
здоров'я та соціального захисту О.Гелевей

Секретар постійної комісії
Київської міської ради з питань охорони
здоров'я та соціального захисту Ю.Лобан

Начальник управління
правового забезпечення діяльності
Київської міської ради В. Слончак

ПОЯСНЮВАЛЬНА ЗАПИСКА
до проекту рішення Київської міської ради
«Про організаційно-правові заходи, спрямовані на удосконалення та розвиток механізмів застосування іменної багатофункціональної електронної пластикової картки "Картка киянина"»

1. Обґрунтування необхідності прийняття рішення

На сьогоднішній день, на жаль, більшість киян використовують соціальну картку «Картку киянина» лише задля отримання пільгового (безкоштовного) проїзду у транспортних засобах (метрополітен, швидкісний трамвай тощо) пільговими категоріями населення. Певна частка киян використовують соціальну картку для розрахунку за комунальні послуги.

«Картка киянина» є унікальним електронним ідентифікатором, що надає доступ киянам до усіх соціально важливих послуг. Перелік зазначених послуг із удосконаленням системи Smart City буде лише збільшуватися і ми повинні забезпечити доступ всіх киян до усіх цих послуг, а також підвищити їх зацікавленість у отриманні соціальної муніципальної картки «Картка киянина». Обов'язок міської влади – створити сприятливі та комфортні умови проживання та роботи у місті Києві, а «Картка киянина» - ефективний інструмент у досягненні зазначеної цілі.

ІТС «Картка киянина» на сьогоднішній день фактично виступає в ролі єдиної муніципальної платформи, за допомогою якої можливо отримати різного роду соціальні послуги, а Картка киянина - картка мешканця м. Києва, яка є ідентифікатором при отриманні персоніфікованих послуг та субсидій. Таким чином, використання Картка киянина та ІТС «Картка киянина» дозволяє унеможливити зловживання із пільговими видами послуг (що покриваються із місцевого бюджету за рахунок субсидій), а також робить можливим виконання рішення КМУ, яке наголошує на необхідності монетизації пільг, а також рекомендує кожному місту України впровадити єдині муніципальні картки. Це обумовлено тим, що у подальшому більшість пільг будуть монетизовані, а їх передача пільговим категоріям населення можлива лише за умови використання єдиної муніципальної картки, що виступає в ролі ідентифікатора. В місті Києві такою карткою є Картка киянина та ІТС «Картка киянина», тому і пропонується нормативно визначити та закріпити те, що Картка киянина (ІТС «Картка киянина») є єдиною соціальною муніципальною карткою у місті Києві.

Тому, з урахуванням кращого світового досвіду та задля удосконалення та розвитку механізмів застосування іменної багатофункціональної електронної пластикової картки "Картка киянина" серед всіх мешканців міста Києва, пропонується виконавчому органу Київської міської ради (Київській міській

державній адміністрації) вжити відповідних організаційно-правових заходів в 3-місячний строк з дня прийняття цього рішення, спрямованих на удосконалення та розвиток механізмів застосування іменної багатофункціональної електронної пластикової картки "Картка киянина" серед всіх мешканців міста Києва, шляхом розширення заходів соціальної підтримки, загальноміських програм лояльності у сфері медицини, транспорту, освіти, отримання адміністративних, комунальних, паркувальних та інших послуг тощо, та прозвітувати про їх виконання.

2. Мета і завдання прийняття рішення

Даний проект підготовлено з метою удосконалення та розвитку механізмів застосування іменної багатофункціональної електронної пластикової картки "Картка киянина" мешканцями міста Києва, а також робить можливим виконання рішення уряду щодо монетизації пільг за рахунок використання єдиних муніципальних карток.

3. Загальна характеристика та основні положення рішення

Основним положенням проекту рішення Київської міської ради є:

- визнання Картки киянина (ІТС «Картка киянина») єдиною соціальною муніципальною карткою міста Києва;

- доручення виконавчому органу Київської міської ради (Київській міській державній адміністрації) вжити відповідних організаційно-правових заходів в 3-місячний строк з дня прийняття цього рішення, спрямованих на удосконалення та розвиток механізмів застосування іменної багатофункціональної електронної пластикової картки "Картка киянина" серед всіх мешканців міста Києва, шляхом розширення заходів соціальної підтримки, загальноміських програм лояльності у сфері медицини, транспорту, освіти, отримання адміністративних, комунальних, паркувальних та інших послуг тощо, та прозвітувати про їх виконання.

4. Стан нормативно-правової бази у даній сфері правового регулювання

Правовими підставами для розробки та відповідно прийняття проекту рішення є Закон України «Про місцеве самоврядування в Україні».

5. Фінансово-економічне обґрунтування

Прийняття проекту рішення не потребує виділення додаткових коштів з бюджету міста Києва.

6. Прогноз результатів

Прийняття проекту рішення зробить можливим виконання рішення уряду щодо монетизації пільг за рахунок використання єдиних соціальних муніципальних карток, а також удосконалити та розвинути механізми застосування іменної багатофункціональної електронної пластикової картки

"Картка киянина" серед всіх мешканців міста Києва, шляхом розширення заходів соціальної підтримки, загальноміських програм лояльності у сфері медицини, транспорту, освіти, отримання адміністративних, комунальних, паркувальних та інших послуг.

Доповідач на пленарному засіданні – Левін Володимир Ілліч.

Депутат Київської міської ради В.Левін

Заступник міського голови –
секретар Київської міської ради

Окопний О.Ю. (проф)

Гелевею О.І.
Слончаку В.В.

Прошу розглянути проект рішення від 05.04.2018 №08/231- 1144/ПР в установленому порядку.

Пихтіній О.М.

Для контролю за проходженням та тиражування.

Лазор Л.В.
Юнаковій С.М.
Поворознику М.Ю. – до відома

В.ПРОКОПІВ

"06" квітня 2018 року
№ 08/231 – 1144/ПР

08/231-1144/ПР
05.04.2018

ДЕПУТАТ

КИЇВСЬКОЇ МІСЬКОЇ РАДИ VIII СКЛИКАННЯ

"5" квітня 2018 р. № 08/279/8/036-564

Заступнику міського голови –
секретарю Київської міської
ради
Прокопіву В.В.
адреса: 01001, м. Київ,
вул. Хрещатик, 36

Шановний Володимире Володимировичу!

Відповідно до Регламенту Київської міської ради, затвердженого рішенням Київської міської ради від 7 липня 2016 року № 579/579, прошу надати доручення відповідним структурним підрозділам Київської міської ради розглянути в установленому Регламентом Київради порядку проект рішення Київської міської ради «Про організаційно-правові заходи, спрямовані на удосконалення та розвиток механізмів застосування іменної багатофункціональної електронної пластикової картки "Картка киянина"».

Депутат Київської міської ради В. Левін

№ 8

08/231-760/ПР
05.03.2018

КИЇВСЬКА МІСЬКА РАДА

VI СЕСІЯ VIII СКЛИКАННЯ

РІШЕННЯ

_____№_____

Про передачу земельної ділянки ТОВАРИСТВУ З ОБМЕЖЕНОЮ ВІДПОВІДАЛЬНІСТЮ «НАУКОВО-ВИРОБНИЧА ФІРМА «МТК» для експлуатації та обслуговування автозаправочного комплексу у Глибочицькому проїзді, 1 у Шевченківському районі м. Києва

Київська міська рада
Департамент земельних ресурсів
Код земельної ділянки
91:132:0022

Проект рішення (екз.1)
ПР-15688
до справи
Д-7598
Заява ДЦ № 72005-002649682-031-03 від 09.02.2018
2 347015 056881

Відповідно до статей 9, 83, 93, 116, 120, 123, 124 Земельного кодексу України, Закону України «Про внесення змін до деяких законодавчих актів України щодо розмежування земель державної та комунальної власності», пункту 34 частини першої статті 26 Закону України «Про місцеве самоврядування в Україні» та розглянувши проект землеустрою щодо відведення земельної ділянки, Київська міська рада

ВИРІШИЛА:

1. Затвердити проект землеустрою щодо відведення земельної ділянки ТОВАРИСТВУ З ОБМЕЖЕНОЮ ВІДПОВІДАЛЬНІСТЮ «НАУКОВО-ВИРОБНИЧА ФІРМА «МТК» для експлуатації та обслуговування автозаправочного комплексу у Глибочицькому проїзді, 1 у Шевченківському районі м. Києва (категорія земель – землі промисловості, транспорту, зв'язку, енергетики, оборони та іншого призначення, код КВЦПЗ 12.11, заява ДЦ від 09.02.2018 № 72005-002649682-031-03, справа Д-7598).

2. Передати ТОВАРИСТВУ З ОБМЕЖЕНОЮ ВІДПОВІДАЛЬНІСТЮ «НАУКОВО-ВИРОБНИЧА ФІРМА «МТК», за умови виконання пункту 3 цього рішення, в оренду на 10 років земельну ділянку площею 0,1200 га (кадастровий номер 8000000000:91:132:0022, витяг з Державного земельного кадастру про земельну ділянку № НВ-8000718302018) для експлуатації та обслуговування автозаправочного комплексу у Глибочицькому проїзді, 1 у Шевченківському районі м. Києва із земель комунальної власності територіальної громади міста

Києва, у зв'язку із переходом права власності на майно (договір про задоволення вимог іпотекодержателя від 07.12.2015 № 2651).

3. ТОВАРИСТВУ З ОБМЕЖЕНОЮ ВІДПОВІДАЛЬНІСТЮ «НАУКОВО-ВИРОБНИЧА ФІРМА «МТК»:

3.1. Виконувати обов'язки землекористувача відповідно до вимог статті 96 Земельного кодексу України.

3.2. У місячний термін надати до Департаменту земельних ресурсів виконавчого органу Київської міської ради (Київської міської державної адміністрації) документи, визначені чинним законодавством, для укладання договору оренди земельної ділянки.

3.3. Забезпечити вільний доступ для прокладання нових, ремонту та експлуатації існуючих інженерних мереж і споруд, розміщених у межах земельної ділянки.

3.4. Питання пайової участі та укладення з Департаментом економіки та інвестицій виконавчого органу Київської міської ради (Київської міської державної адміністрації) договору про пайову участь вирішувати в порядку та випадках, встановлених законодавством.

3.5. Питання майнових відносин вирішувати в установленому порядку.

3.6. Питання сплати відновної вартості зелених насаджень або укладання охоронного договору на зелені насадження вирішувати відповідно до рішення Київської міської ради від 27.10.2011 № 384/6600 «Про затвердження Порядку видалення зелених насаджень на території міста Києва».

3.7. Виконати вимоги, викладених в листах Департаменту містобудування та архітектури від 25.11.2016 № 11184/0/12-4/19-16, Департаменту культури від 07.02.2017 № 060-751, Міністерства культури України від 07.04.2017 № 133/10/61-17.

3.8. У разі необхідності проведення реконструкції чи нового будівництва питання оформлення дозвільної та проектно-кошторисної документації вирішувати в порядку, визначеному чинним законодавством України.

3.9. Дотримуватись обмежень у використанні земельної ділянки, зазначених у витязі з Державного земельного кадастру.

4. Попередити землекористувача, що право користування земельною ділянкою може бути припинено відповідно до статей 141, 143 Земельного Кодексу України.

5. Контроль за виконанням цього рішення покласти на постійну комісію Київської міської ради з питань містобудування, архітектури та землекористування.

Київський міський голова В.Кличко

ПОДАННЯ:

Заступник голови Київської міської державної адміністрації О.Спасибко

Директор Департаменту земельних ресурсів виконавчого органу Київської міської ради (Київської міської державної адміністрації) О.Поліщук

Начальник управління аналітично-правової роботи Департаменту земельних ресурсів виконавчого органу Київської міської ради (Київської міської державної адміністрації) А.Гавриш

ПОГОДЖЕНО:

Постійна комісія Київської міської ради з питань містобудування, архітектури та землекористування

Голова комісії О.Міщенко

Секретар комісії І.Картавий

Начальник управління правового забезпечення діяльності Київської міської ради В.Слончак

ПОЯСНЮВАЛЬНА ЗАПИСКА

№ ПЗ-29540 від 20.02.2018

до проекту рішення Київської міської ради:

Про передачу земельної ділянки ТОВАРИСТВУ З ОБМЕЖЕНОЮ ВІДПОВІДАЛЬНІСТЮ «НАУКОВО-ВИРОБНИЧА ФІРМА «МТК» для експлуатації та обслуговування автозаправочного комплексу у Глибочицькому проїзді, 1 у Шевченківському районі м. Києва

До кадастрової справи

№ Д-7598

2 347015 395409

1. Юридична особа:

Назва	***ТОВАРИСТВО З ОБМЕЖЕНОЮ ВІДПОВІДАЛЬНІСТЮ "НАУКОВО-ВИРОБНИЧА ФІРМА"МТК"***
Клопотання	***від 29.02.2016 № К-26359***
Лист про використання права мовчазної згоди	***від 30.03.2016 № МЗ-0432***

2. Відомості про земельну ділянку (кадастровий № 8000000000:91:132:0022)

Місце розташування (адреса)	***м. Київ, р-н Шевченківський, проїзд Глибочицький, 1***
Площа	***0,1200 га***
Вид та термін користування	***Право в процесі оформлення (Оренда на 10 років)***
Вид використання	***для експлуатації та обслуговування автозаправочного комплексу***
Нормативна грошова оцінка (за попереднім розрахунком*)	***8 189 236 грн. 66 коп. відповідно витягу з технічної документації ПР-02493 від 19.02.2018***

*Наведені розрахунки нормативної грошової оцінки не є остаточними і будуть уточнені відповідно до вимог чинного законодавства при підготовці документу, що посвідчує право на землю.

3. Обґрунтування прийняття рішення

На замовлення зацікавленої особи землевпорядною організацією розроблено проект землеустрою щодо відведення земельної ділянки, який згідно із ст. 186-1 Земельного кодексу України погоджено з відповідними органами, зокрема:

орган архітектури	***№ 11748/0/12-4/09-16 від 14.12.2016***
місцевий орган охорони культурної спадщини	***№ 060-751 від 07.02.2017***
центральний орган охорони культурної спадщини	***№ 133/10/61-17 від 07.04.2017***
територіальний орган, що здійснює реалізацію державної політики у сфері земельних відносин	***№ 7823/82-17 від 21.09.2017***
державна землевпорядна експертиза	***№ 2076-17 від 01.12.2017***

Відповідно до Земельного кодексу України та Порядку передачі (надання) земельних ділянок в користування або у власність у місті Києві, затвердженого рішенням Київської міської ради від 20.04.2017 № 241/2463, Департаментом земельних ресурсів виконавчого органу Київської міської ради (Київської міської державної адміністрації) розроблено проект рішення Київської міської ради.

4. Мета прийняття рішення.

Метою прийняття рішення є забезпечення реалізації встановленого Земельним кодексом України права особи на оформлення права користування (власності) на землю.

5. Особливі характеристики ділянки.

Наявність будівель і споруд на ділянці:	***Забудована нежитловою будівлею автозаправної станції літ. "А" та нежитловою будівлею складом літ. "Б" загальною площею 126 кв.м (договір про задоволення вимог іпотекодержателя від 07.12.2015 № 2651, витяг з Державного реєстру речових прав на нерухоме майно про реєстрацію права власності від 07.12.2015 № 49237307).***
Інші особливості :	***Земельна ділянка відводиться із земель комунальної власності територіальної громади міста Києва.*** ***Земельна ділянка розташована поза межами зелених зон міста Києва.*** ***ДПТ на вказану територію відсутній.*** ***Відповідно до Генерального плану м. Києва - територія вулиць та доріг.*** ***Земельна ділянка розташована в межах червоних ліній.***

6. Стан нормативно-правової бази у даній сфері правового регулювання.

Загальні засади та порядок передачі земельних ділянок у власність чи користування юридичним особам визначено Земельним кодексом України та Порядком набуття прав на землю із земель комунальної власності у місті Києві, затвердженим рішенням Київради від 20.04.2017 № 241/2463.

Рішення про передачу (надання) земельної ділянки може бути прийнято Київською міською радою з урахуванням вимог статті 24 Закону України "Про регулювання містобудівної діяльності".

7. Фінансово-економічне обґрунтування.

Реалізація рішення не потребує додаткових витрат міського бюджету.

Відповідно до Податкового Кодексу України, Закону України "Про оренду землі" та рішення Київради від 12.12.2016 №554/1558 "Про Бюджет м.Києва на 2017 рік" (зі змінами) (дод.10) орієнтовний розмір орендної плати складатиме ***655 138 грн. 93 коп. (8%)***

8. Прогноз соціально-економічних та інших наслідків прийняття рішення.

Наслідками прийняття розробленого проекту рішення стане:
- реалізація зацікавленою особою своїх прав щодо використання земельної ділянки

Доповідач: директор Департаменту земельних ресурсів Поліщук О.Г.

Директор Департаменту
земельних ресурсів **Поліщук О.Г.**

№ справи	Назва юридичної, фізичної особи Адреса ділянки	Площа	Цільове призначення Умови надання	Документи на ділянку, згода землекористувача, документи на майно, документи на будівництво (реконструкцію, реставрацію) реєстрація МБТІ, інша суттєва інформація
Д-7598	ТОВАРИСТВО З ОБМЕЖЕНОЮ ВІДПОВІДАЛЬНІСТЮ "НАУКОВО-ВИРОБНИЧА ФІРМА"МТК", проїзд Глибочицький, 1 у Шевченківському районі	0.1200 га	для експлуатації та обслуговування автозаправочного комплексу оренда на 10 років	Земельна ділянка відводиться із земель комунальної власності територіальної громади міста Києва. Земельна ділянка забудована нежитловою будівлею автозаправної станції літ. "А" та нежитловою будівлею складом літ. "Б" загальною площею 126 кв.м (договір про задоволення вимог іпотекодержателя від 07.12.2015 № 2651, витяг з Державного реєстру речових прав на нерухоме майно про реєстрацію права власності від 07.12.2015 № 49237307). Земельна ділянка розташована поза межами зелених зон міста Києва. ДПТ на вказану територію відсутній. Відповідно до Генерального плану м. Києва - територія вулиць та доріг. Земельна ділянка розташована в межах червоних ліній.

Справа **Д-7598**

Код земельної ділянки:	**91:132:0022**
Площа:	**0,1200 га**
Адреса земельної ділянки:	**Шевченківський р-н. проїзд Глибочицький, 1**
Заявник:	**ТОВАРИСТВО З ОБМЕЖЕНОЮ ВІДПОВІДАЛЬНІСТЮ "НАУКОВО-ВИРОБНИЧА ФІРМА"МТК"**
Вид та термін користування:	**Право в процесі оформлення (Оренда на 10 років)**
Цільове призначення:	**1, для експлуатації та обслуговування автозаправочного комплексу**



Растри аерофотозйомки 2014р.

виготовлено за допомогою ПК "Кадастр"

Оператор:Шкут Ірина Валеріївна

РОБОЧІ МАТЕРІАЛИ

Витяг з бази даних міського земельного кадастру від 20.02.2018р.

м. Київ, р-н Шевченківський

Масштаб 1:2000

**Черговий план м.Києва ведеться з 1995 року*

Замовлення № 2878

виготовлено КП "Київський інститут земельних відносин"

РЕЄСТР ЗЕМЕЛЬНИХ ДІЛЯНОК

Черговий план.

Код ділянки	Землекористувачі	Адреса ділянки	Опис ділянки	Площа (кв.м.)	Вид права	Дата закінч. права
91:132:0010	Кооперативна автостоянка "Глибочицька"	вул. Глибочицька, 10		1756,44		
91:132:0022	ТОВАРИСТВО З ОБМЕЖЕНОЮ ВІДПОВІДАЛЬНІСТЮ "НАУКОВО-ВИРОБНИЧА ФІРМА"МТК"	проїзд Глибочицький, 1		1200,16	Право в процесі оформлення (Оренда на 10 років)	
91:132:0042	Товариство з обмеженою відповідальністю "Геокон"	проїзд Глибочицький, 2		390,88	Оренда на 5 років (термін дії скінчився)	16.02.2009
91:132:0045	Товариство з обмеженою відповідальністю "Геокон"	проїзд Глибочицький, 2		4358,72	Оренда на 15 років	16.02.2019
91:132:0045	Товариство з обмеженою відповідальністю "Геокон"	проїзд Глибочицький, 2		4358,72	В процесі викупу	

Заступник міського голови –
секретар Київської міської ради

Міщенку О.Г.
Окопному О.Ю.
Слончаку В.В.

Прошу розглянути проект рішення від 05.03.2018 №08/231-760/ПР в установленому порядку.

Пихтіній О. М.

Для контролю за проходженням та тиражування.

В.ПРОКОПІВ

"05" березня 2018 року
№ 08/231 – 760/ПР

08/231-760/ПР
05.03.2018

ВИКОНАВЧИЙ ОРГАН КИЇВСЬКОЇ МІСЬКОЇ РАДИ
(КИЇВСЬКА МІСЬКА ДЕРЖАВНА АДМІНІСТРАЦІЯ)

ДЕПАРТАМЕНТ ЗЕМЕЛЬНИХ РЕСУРСІВ

вул. Хрещатик, 32-а, м. Київ, 01601, тел. (044) 279-58-72, ф. (044) 288-07-57,
КБУ" Контактний центр міста Києва"(044) 15-51, E-mail: dep@kievzem.kiev.ua Код ЄДРПОУ 26199097

05.03.2018 № 057052-5161
на № _____від

Заступнику міського голови –
секретарю Київради
В.ПРОКОПІВУ

Шановний Володимире Володимировичу!

Департамент земельних ресурсів виконавчого органу Київської міської ради (Київської міської державної адміністрації) підготував проект рішення Київської міської ради „Про передачу земельної ділянки ТОВАРИСТВУ З ОБМЕЖЕНОЮ ВІДПОВІДАЛЬНІСТЮ «НАУКОВО-ВИРОБНИЧА ФІРМА «МТК» для експлуатації та обслуговування автозаправочного комплексу у Глибочицькому проїзді, 1 у Шевченківському районі м. Києва" (справа Д-7598) та направляє для подальшого розгляду у відповідних комісіях Київської міської ради, відповідно до регламенту Київської міської ради, затвердженого рішенням Київради від 07.07.2016 № 579/579.

З повагою
Директор департаменту О.Поліщук

№ 9

08/231-2912/пр
28.11.2017

КИЇВСЬКА МІСЬКА РАДА

V СЕСІЯ VIII СКЛИКАННЯ

РІШЕННЯ

_____№_____

Про поновлення Міністерству оборони України договору оренди земельної ділянки для будівництва підземного паркінгу на вул. Михайла Драгомирова, 4 у Печерському районі м. Києва

Київська міська рада
Департамент земельних ресурсів
Код земельної ділянки:
82:244:0009

Проект рішення (екз.1)
ПР-14706
від 24.11.2017 до справи
А-13587

2 347015 047063

Відповідно до статей 9, 83, 93 Земельного кодексу України, статті 33 Закону України «Про оренду землі», Закону України «Про внесення змін до деяких законодавчих актів України щодо розмежування земель державної та комунальної власності», пункту 34 частини першої статті 26 Закону України «Про місцеве самоврядування в Україні» та враховуючи звернення Міністерства оборони України (Центрального територіального управління капітального будівництва) від 10.09.2009 № КОП-0849, Київська міська рада

ВИРІШИЛА:

1. Поновити на 3 роки договір оренди земельної ділянки від 08.09.2005 № 82-6-00314 площею 0,3823 га (кадастровий номер 8000000000:82:244:0009), укладений між Київською міською радою та Міністерством оборони України (ідентифікаційний код 00034022) для будівництва підземного паркінгу на вул. Михайла Драгомирова, 4 у Печерському районі м. Києва (категорія земель – землі житлової та громадської забудови, код КВЦПЗ 02.09, справа А-13587).

2. Встановити, що розмір річної орендної плати, визначеної в договорі оренди земельної ділянки від 08.09.2005 № 82-6-00314, підлягає приведенню у відповідність до вимог рішення Київської міської ради, яким встановлено розміри орендної плати за земельні ділянки комунальної власності територіальної громади м. Києва.

3. Міністерству оборони України:

3.1. У місячний термін надати до Департаменту земельних ресурсів виконавчого органу Київської міської ради (Київської міської державної

адміністрації) документи, визначені законодавством, необхідні для укладання додаткової угоди про поновлення договору оренди земельної ділянки від 08.09.2005 № 82-6-00314.

3.2. Питання пайової участі та укладення з Департаментом економіки та інвестицій виконавчого органу Київської міської ради (Київської міської державної адміністрації) договору про пайову участь вирішувати в порядку та випадках, встановлених законодавством.

3.3. Питання сплати відновної вартості зелених насаджень або укладання охоронного договору на зелені насадження вирішувати відповідно до рішення Київської міської ради від 27.10.2011 № 384/6600 «Про затвердження Порядку видалення зелених насаджень на території міста Києва» (із змінами і доповненнями).

4. Контроль за виконанням цього рішення покласти на постійну комісію Київської міської ради з питань містобудування, архітектури та землекористування.

Київський міський голова В.Кличко

ПОДАННЯ:

Заступник голови Київської міської державної адміністрації — О.Спасибко

В.о. Директора Департаменту земельних ресурсів виконавчого органу Київської міської ради (Київської міської державної адміністрації) — О.Поліщук

В.Дворніков

Начальник управління аналітично-правової роботи Департаменту земельних ресурсів виконавчого органу Київської міської ради (Київської міської державної адміністрації) — А.Гавриш

ПОГОДЖЕНО:

Постійна комісія Київської міської ради з питань містобудування, архітектури та землекористування

Голова — О.Міщенко

Секретар — І.Картавий

Начальник управління правового забезпечення діяльності Київської міської ради — В. Слончак

Постійна комісія Київської міської ради з питань транспорту, зв'язку та реклами

Голова — О. Окопний

Секретар — А. Задерейко

ПОЯСНЮВАЛЬНА ЗАПИСКА

№ ПЗ-26922 від 26.09.2017

до проекту рішення Київської міської ради:

Про поновлення Міністерству оборони України договору оренди земельної ділянки для будівництва підземного паркінгу на вул. Михайла Драгомирова, 4 у Печерському районі м. Києва

До кадастрової справи
№ А-13587

2 347015 369226

1. Юридична особа:

Назва	***Міністерство оборони України***
Клопотання	***від 10.09.2009 № КОП-0849***
Згода (доручення) на проектування	***від 10.09.2009 № 34789***

2. Відомості про земельну ділянку (кадастровий № 8000000000:82:244:0009п)

Місце розташування (адреса)	***м. Київ, р-н Печерський, вул. Михайла Драгомирова, 4***
Площа	***0,3823 га***
Вид та термін користування	***Оренда на 3 роки***
Вид використання	***Для будівництва підземного паркінгу***
Нормативна грошова оцінка (за попереднім розрахунком*)	***14 805 227 грн. 15 коп. відповідно витягу з технічної документації ПР-01994 від 21.09.2017***

*Наведені розрахунки нормативної грошової оцінки не є остаточними і будуть уточнені відповідно до вимог чинного законодавства при підготовці документу, що посвідчує право на землю.

3. Обґрунтування прийняття рішення

Відповідно до статті 123 Земельного кодексу України, враховуючи витяг з Державного земельного кадастру про земельну ділянку від 16.01.2016 № НВ-8000251752016 та витяг з Державного реєстру речових прав на нерухоме майно про реєстрацію права комунальної власності від 23.02.2016 № 53818131, Департаментом земельних ресурсів розроблено проект рішення Київської міської ради щодо передачі (надання) земельної ділянки без зміни її меж та цільового призначення без складання документації із землеустрою.

4. Мета прийняття рішення.

Метою прийняття рішення є забезпечення реалізації встановленого Земельним кодексом України права особи на оформлення права користування (власності) на землю.

5. Особливі характеристики ділянки.

Наявність будівель і споруд на ділянці:	***Вільна від капітальної забудови , будівництво не розпочато.***

Інші особливості : ***Земельна ділянка відноситься до земель комунальної власності територіальної громади міста Києва.***
Рішенням Київської міської ради від 28.12.2004 № 1145/2554 земельна ділянка була передана в оренду на 3 роки Міністерству оборони України для будівництва підземного паркінгу (договір оренди від 08.09.2005 № 82-6-00314).
Заборгованість по платі за землю відсутня.
Категорія земель – землі житлової та громадської забудови.
Згідно Держаного земельного кадастру код КВЦПЗ не визначено.
Детальний план території відсутній.
Відповідно до Генерального плану міста територія за функціональним призначенням належить до території житлової багатоповерхової забудови (на розрахунковий період).

6. Стан нормативно-правової бази у даній сфері правового регулювання.

Загальні засади та порядок передачі земельних ділянок у власність чи користування юридичним особам визначено Земельним кодексом України та Порядком набуття прав на землю із земель комунальної власності у місті Києві, затвердженим рішенням Київради від 20.04.2017 № 241/2463.

Рішення про передачу (надання) земельної ділянки може бути прийнято Київською міською радою з урахуванням вимог статті 24 Закону України "Про регулювання містобудівної діяльності".

7. Фінансово-економічне обґрунтування.

Реалізація рішення не потребує додаткових витрат міського бюджету.

Відповідно до Податкового Кодексу України, Закону України "Про оренду землі" та рішення Київради від 12.12.2016 №554/1558 "Про Бюджет м.Києва на 2017 рік" (зі змінами) (дод.10) орієнтовний розмір орендної плати складатиме ***444 156 грн. 81 коп. (3%)***

8. Прогноз соціально-економічних та інших наслідків прийняття рішення.

Наслідками прийняття розробленого проекту рішення стане:
- реалізація зацікавленою особою своїх прав щодо використання земельної ділянки;

Доповідач: директор Департаменту земельних ресурсів Поліщук О.Г.

В.о. Директор Департаменту
земельних ресурсів

Поліщук О.Г.
В Дюніков

№ справи	Назва юридичної, фізичної особи Адреса ділянки	Площа, га	Цільове призначення Умови надання	Документи на ділянку, згода землекористувача, документи на майно, документи на будівництво (реконструкцію, реставрацію) реєстрація МЮТІ інша суттєва інформація
А-13587 поновлення	Міністерство оборони України на вул. Михайла Драгомирова, 4 у Печерському районі м. Києва	0,3826 га	для будівництва підземного паркінгу оренда на 3 роки	Земельна ділянка відноситься до земель комунальної власності територіальної громади міста Києва. Рішенням Київської міської ради від 28.12.2004 № 1145/2554 земельна ділянка була передана в оренду на 3 роки Міністерству оборони України для будівництва підземного паркінгу (договір оренди від 08.09.2005 № 82-6-00314, термін дії закінчився 08.09.2008). Земельна ділянка вільна від капітальної забудови, будівництво не розпочато. Заборгованість по платі за землю відсутня. Категорія земель – землі житлової та громадської забудови. Згідно Держаного земельного кадастру код КВЦПЗ не визначено. Детальний план території відсутній. Відповідно до Генерального плану міста територія за функціональним призначенням належить до території житлової багатоповерхової забудови (на розрахунковий період). Орієнтовна орендна плата складатиме 444156,81 грн. (3%)

Справа **А-13587**

Код земельної ділянки:	**82:244:0009п**
Площа:	**0.3823 га**
Адреса земельної ділянки:	**Печерський р-н. вул. Михайла Драгомирова. 4**
Заявник:	**Міністерство оборони України**
Вид та термін користування:	**Проект: Оренда на 3 роки**
Цільове призначення:	**1. Для будівництва підземного паркінгу**

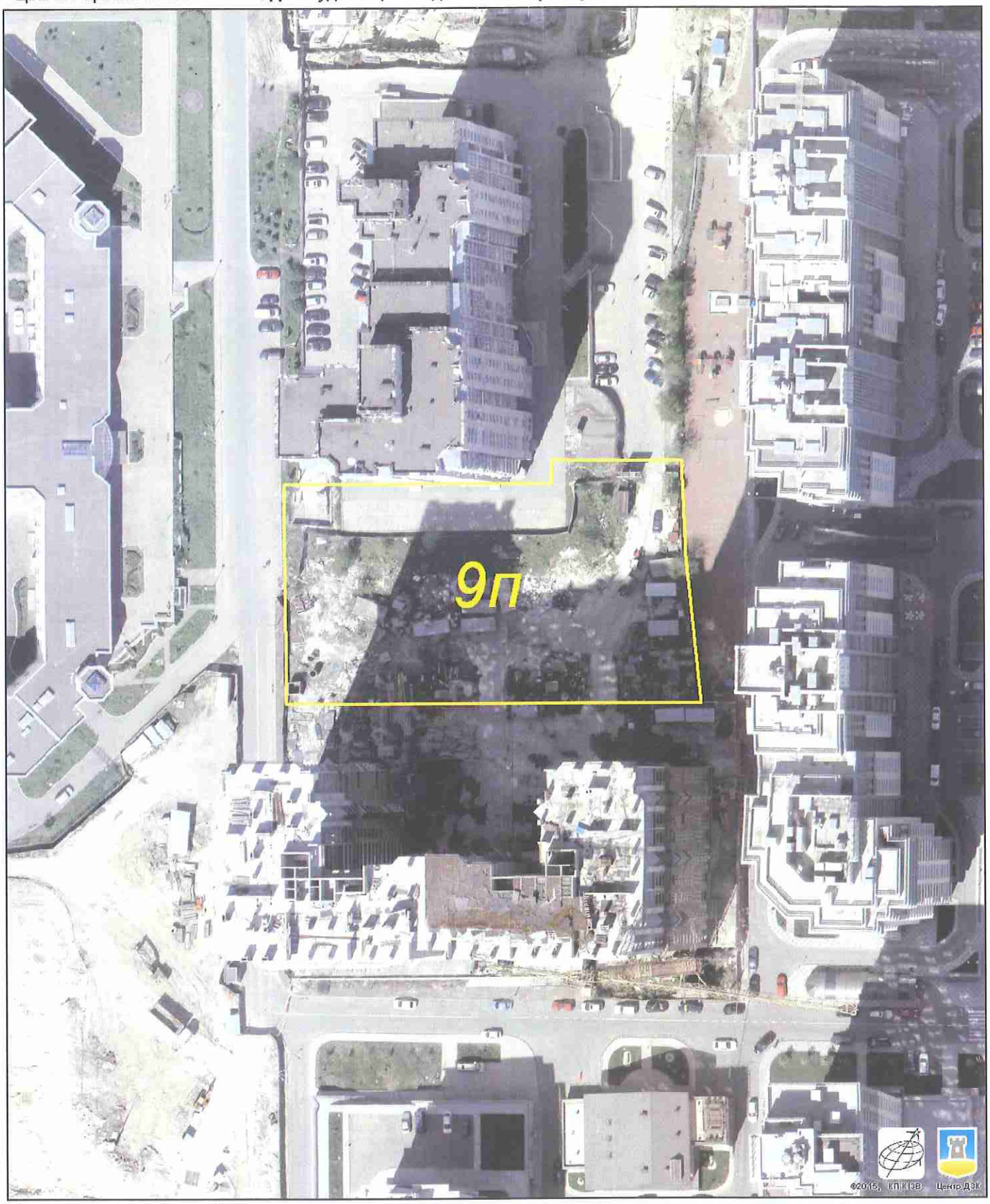

Растри аерофотозйомки 2014р.

виготовлено за допомогою ПК "Кадастр"

Оператор:Горліцина Юлія Миколаївна

РОБОЧІ МАТЕРІАЛИ

Витяг з бази даних міського земельного кадастру від 18.09.2017р.

м. Київ, р-н Печерський

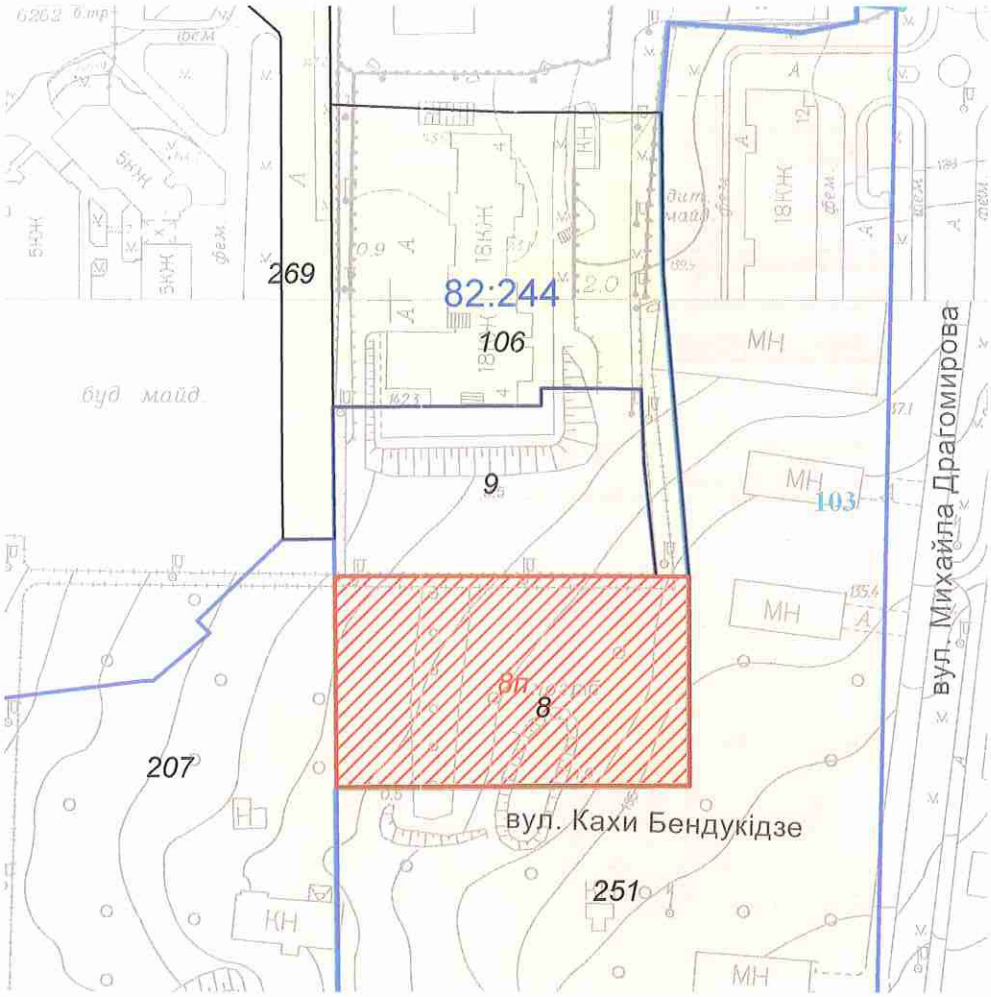

Масштаб 1:2000

**Черговий план м.Києва ведеться з 1995 року*

Замовлення № 15717

виготовлено КП "Київський інститут земельних відносин"

РЕЄСТР ЗЕМЕЛЬНИХ ДІЛЯНОК

Черговий план.

Код ділянки	Землекористувачі	Адреса ділянки	Опис ділянки	Площа (кв.м.)	Вид права	Дата закінч. права
82:244:0008	Товариство з обмеженою відповідальністю "САНТАННА"	вул. Драгомірова, 4б		5152.66	Оренда до 17.03.2019	17.03.2019
82:244:0009	Міністерство оборони України	вул. Михайла Драгомирова, 4		3823.46	Оренда на 3 роки (термін дії скінчився)	08.09.2008
82:244:0103	Товариство з обмеженою відповідальністю "БУДСПЕЦСЕРВІС"	вул. Професора Підвисоцького (на території військового містечка № 2)		195520.45	Оренда на 15 років	16.09.2020
82:244:0106	КЕВ м.Київа Мін.оборони України	вул. Професора Підвисоцького, 6	Військове містечко N 2	7113.23		
82:244:0207	Комунальне підприємство з утримання та експлуатації житлового фонду спеціального призначення "Спецжитлофонд"	вул. Професора Підвисоцького, 4в		18300.15	Постійне користування	
82:244:0251	Товариство з обмеженою відповідальністю "БУДСПЕЦСЕРВІС"	вул. Професора Підвисоцького (на території військового містечка № 2)		54846.61	Право в процесі оформлення (Оренда до 16.09.2020)	16.09.2020
82:244:0269	Землі не надані у власність чи користування	вул. Професора Підвисоцького		2943.3		

Ділянки, що знаходяться на стадії розробки оформлення прав.

Код ділянки	Землекористувачі	Адреса ділянки	Площа (кв.м.)	Стадія	Дата закінч. стадії
82:244:0008п	Товариство з обмеженою відповідальністю "САНТАННА"	вулиця Драгомірова, 4б	5152.66	Проект: Оренда на 3 роки	

КИЇВСЬКА МІСЬКА РАДА

VIII СКЛИКАННЯ

ПОСТІЙНА КОМІСІЯ З ПИТАНЬ МІСТОБУДУВАННЯ, АРХІТЕКТУРИ ТА ЗЕМЛЕКОРИСТУВАННЯ

01044, м. Київ, вул. Хрещатик, 36, к. 1007 *тел./факс (044) 202-73-09*

№ 08/281-472к

Витяг з протоколу № 10
засідання постійної комісії Київської міської ради з питань
містобудування, архітектури та землекористування
від 19.04.2016

15.3.11. СЛУХАЛИ: Кадастрова справа **А-13587**
Проект рішення «Про поновлення Міністерству оборони України договору оренди земельної ділянки для будівництва підземного паркінгу на вул. Михайла Драгомирова, 4 у Печерському районі м. Києва».
(ПР-9620 від 12.04.2016)

Проектом рішення передбачено: поновити на 3 роки договір оренди земельної ділянки від 08.09.2005 №82-6-00314 площею 0,3823 га.

УХВАЛИЛИ: *1. **Поновити*** Міністерству оборони України договір оренди земельної ділянки від 08.09.2005 №82-6-00314 площею 0,3823 га для будівництва підземного паркінгу на вул. Михайла Драгомирова, 4 у Печерському районі м. Києва.

2. Департаменту земельних ресурсів виконавчого органу Київської міської ради (Київської міської державної адміністрації) підготувати додаткову угоду щодо поновлення договору оренди земельної ділянки від 08.09.2005 №82-6-00314 на 3 роки та приведення умов договору у відповідність до законодавства у порядку, передбаченому статтями 34 та 35 Порядку передачі (надання) земельних ділянок у користування або у власність із земель комунальної власності в місті Києві, у редакції згідно з рішенням Київської міської ради від 04.03.2015 №195/1060.

З протоколом вірно.

Голова комісії **О. Г. Міщенко**

Секретар комісії **І. Л. Картавий**

Заступник міського голови –
секретар Київської міської ради

Міщенку О.Г.
Окопному О.Ю.
Слончаку В.В.

Прошу розглянути проект рішення від 28.11.2017 №08/231-2912/ПР в установленому порядку.

Пихтіній О.М.

Для контролю за проходженням та тиражування.

Юнаковій С.М.
Давтяну Д.О. – до відома

В.ПРОКОПІВ

"28" листопада 2017 року
№ 08/231 – 2912/ПР

08/231-2912/ПР
28.11.2017

ВИКОНАВЧИЙ ОРГАН КИЇВСЬКОЇ МІСЬКОЇ РАДИ
(КИЇВСЬКА МІСЬКА ДЕРЖАВНА АДМІНІСТРАЦІЯ)

ДЕПАРТАМЕНТ ЗЕМЕЛЬНИХ РЕСУРСІВ

вул. Хрещатик, 32-а, м. Київ, 01601, тел. (044) 279-58-72, ф. (044) 288-07-57,
КБУ" Контактний центр міста Києва"(044) 15-51, E-mail: dzr@kievcity.gov.ua Код ЄДРПОУ 26199097

28.11.2017 № 057052-21392
на № _____від

Заступнику міського голови –
секретарю Київради
В. ПРОКОПІВУ

Шановний Володимире Володимировичу!

Департамент земельних ресурсів виконавчого органу Київської міської ради (Київської міської державної адміністрації) підготував проект рішення Київської міської ради «Про поновлення Міністерству оборони України договору земельної ділянки для будівництва підземного паркінгу на вул. Михайла Драгоманова, 4 у Печерському районі м. Києва» (справа А-13587) та направляє для подальшого розгляду у відповідних комісіях Київської міської ради, відповідно до регламенту Київської міської ради, затвердженого рішенням Київради від 07.07.2016 № 579/579.

З повагою
Директор О. Поліщук

08/231-3454/ПР
16.08.2016

№ 10

КИЇВСЬКА МІСЬКА РАДА

II СЕСІЯ VIII СКЛИКАННЯ

РІШЕННЯ

_____№_____

Київська міська рада
Департамент земельних ресурсів
Код земельної ділянки:
90:119:011

Проект рішення (екз.1)
ПР-11013
від 10.08.2016 до справи
А-22005
Заява ДЦ № 01115-000211638-014 від 24.05.2016

2 347015 010135

Про передачу земельної ділянки ТОВАРИСТВУ З ОБМЕЖЕНОЮ ВІДПОВІДАЛЬНІСТЮ «ГРАНД-ПЕТРОЛ» для експлуатації та обслуговування автозаправного комплексу на Чапаєвському шосе, 98 у Голосіївському районі м. Києва

Відповідно до статей 9, 83, 93, 116, 120, 123, 124, 186 Земельного кодексу України, Закону України «Про внесення змін до деяких законодавчих актів України щодо розмежування земель державної та комунальної власності», пункту 34 частини першої статті 26 Закону України «Про місцеве самоврядування в Україні» та розглянувши технічну документацію із землеустрою щодо встановлення (відновлення) меж земельної ділянки в натурі (на місцевості), Київська міська рада

ВИРІШИЛА:

1. Затвердити технічну документацію із землеустрою щодо встановлення (відновлення) меж земельної ділянки в натурі (на місцевості) ТОВАРИСТВУ З ОБМЕЖЕНОЮ ВІДПОВІДАЛЬНІСТЮ «ГРАНД-ПЕТРОЛ» для експлуатації та обслуговування автозаправного комплексу на Чапаєвському шосе, 98 у Голосіївському районі м. Києва.

2. Передати ТОВАРИСТВУ З ОБМЕЖЕНОЮ ВІДПОВІДАЛЬНІСТЮ «ГРАНД-ПЕТРОЛ», за умови виконання пункту 3 цього рішення, в оренду на 25 років земельну ділянку площею 0,2875 га (кадастровий номер 8000000000:90:119:0011, витяг з Державного земельного кадастру про земельну ділянку № НВ-8000196822015) для експлуатації та обслуговування автозаправного

комплексу на Чапаєвському шосе, 98 у Голосіївському районі м. Києва із земель комунальної власності територіальної громади міста Києва, у зв'язку з переходом права власності на нерухоме майно (договір купівлі – продажу нерухомого майна від 13.03.2015 № 159), (категорія земель - землі промисловості, транспорту, зв'язку, енергетики, оборони та іншого призначення, заява ДЦ № 01115-000211638-014 від 24.05.2016, справа **А-22005**).

3. ТОВАРИСТВУ З ОБМЕЖЕНОЮ ВІДПОВІДАЛЬНІСТЮ «ГРАНД-ПЕТРОЛ»:

3.1. Виконувати обов'язки землекористувача відповідно до вимог статті 96 Земельного кодексу України.

3.2. Забезпечити вільний доступ для прокладання нових, ремонту та експлуатації існуючих інженерних мереж і споруд, що знаходяться в межах земельної ділянки.

3.3. Питання пайової участі та укладення з Департаментом економіки та інвестицій виконавчого органу Київської міської ради (Київської міської державної адміністрації) договору про пайову участь вирішувати в порядку та випадках, встановлених законодавством.

3.4. Питання майнових відносин вирішувати в установленому порядку.

3.5.У разі необхідності проведення реконструкції чи нового будівництва питання оформлення дозвільної та проектно-кошторисної документації вирішувати в порядку, визначеному чинним законодавством України.

3.6. У місячний термін надати до Департаменту земельних ресурсів виконавчого органу Київської міської ради (Київської міської державної адміністрації) документи, визначені чинним законодавством, необхідні для укладання договору оренди земельної ділянки.

4. Попередити землекористувача, що використання земельної ділянки не за цільовим призначенням тягне за собою припинення права користування нею відповідно до вимог статей 141, 143 Земельного кодексу України.

5. Контроль за виконанням цього рішення покласти на постійну комісію Київської міської ради з питань містобудування, архітектури та землекористування.

Київський міський голова В. Кличко

ПОДАННЯ:

Директор Департаменту
земельних ресурсів виконавчого
органу Київської міської ради
(Київської міської державної адміністрації) О. Поліщук

В. Дворніков

Начальник управління аналітично-правової роботи
Департаменту земельних ресурсів
виконавчого органу Київської міської ради
(Київської міської державної адміністрації) А. Гавриш

ПОГОДЖЕНО:

Постійна комісія Київської міської
ради з питань містобудування, архітектури
та землекористування

Голова О. Міщенко

Секретар І. Картавий

Начальник управління
правового забезпечення діяльності
Київської міської ради В. Слончак

Постійна комісія Київської міської ради
з питань житлово-комунального господарства
та паливно-енергетичного комплексу

Голова В. Бондаренко

Секретар О. Костюшко

ПОЯСНЮВАЛЬНА ЗАПИСКА

№ ПЗ-18838 від 13.06.2016

до проекту рішення Київської міської ради:

Про передачу земельної ділянки ТОВАРИСТВУ З ОБМЕЖЕНОЮ ВІДПОВІДАЛЬНІСТЮ "ГРАНД-ПЕТРОЛ" для експлуатації та обслуговування автозаправного комплексу на Чапаєвському шосе, 98 у Голосіївському районі м. Києва

До кадастрової справи
№ А-22005

2 347011 588386

1. Юридична особа:

Назва	***ТОВАРИСТВО З ОБМЕЖЕНОЮ ВІДПОВІДАЛЬНІСТЮ "ГРАНД-ПЕТРОЛ"***
Клопотання	***від 06.08.2015 № К-25226***
Доручення на проектування	***від 08.10.2015 № 08/17141***

2. Відомості про земельну ділянку (кадастровий № 8000000000:90:119:0011)

Місце розташування (адреса)	***м. Київ, р-н Голосіївський, Чапаєвське шосе, 98***
Площа	***0,2875 га***
Вид та термін користування	***Право в процесі оформлення (Оренда на 25 років)***
Цільове призначення	***для експлуатації та обслуговування автозаправного комплексу***
Нормативна грошова оцінка (за попереднім розрахунком*)	***7 108 791 грн. 80 коп. відповідно витягу з технічної документації ПР-00975 від 30.05.2016***

*Наведені розрахунки нормативної грошової оцінки не є остаточними і будуть уточнені відповідно до вимог чинного законодавства при підготовці документу, що посвідчує право на землю.

3. Обґрунтування прийняття рішення

На замовлення зацікавленої особи землевпорядною організацією розроблено технічну документацію із землеустрою щодо встановлення меж земельної ділянки в натурі (на місцевості), яка згідно із положеннями законодавства та Порядку передачі (надання) земельних ділянок в користування або у власність в м. Києві, затвердженого рішенням Київради від 28.02.2013 №63/9120, не підлягає погодженню в порядку, який передбачений для проектів відведення земельних ділянок.

Відповідно до Земельного кодексу України та Порядку передачі (надання) земельних ділянок в користування або у власність в м. Києві, затвердженого рішенням Київради від 28.02.2013 №63/9120 (в редакції рішення Київради від 04.03.2015 №195/1060), Департаментом земельних ресурсів виконавчого органу Київської міської ради (Київської міської державної адміністрації) погоджено технічну документацію (висновок №057041-6624 від 11.04.2016) та розроблено проект рішення Київської міської ради.

4. Мета прийняття рішення.

Метою прийняття рішення є забезпечення реалізації встановленого Земельним кодексом України права особи на оформлення права користування (власності) на землю.

5. Особливі характеристики ділянки.

Наявність будівель і споруд на ділянці:	***Забудована автозаправним комплексом загальною площею 190,5 кв.м., який належить ТОВ "ГРАНД-ПЕТРОЛ" (договір купівлі-продажу нерухомого майна від 13.03.2015 № 159, витяг з Державного реєстру речових прав на нерухоме майно про реєстрацію права власності від 13.03.2015 № 34893566). Орієнтовна площа забудови земельної ділянки становить 50 %.***
Інші особливості :	***Відповідно до Генерального плану міста, затвердженого рішенням Київради від 28.03.2002 № 370/1804, територія за функціональним призначенням належить частково до території громадських будівель та споруд, частково до вулиць та доріг. Земельна ділянка надається із земель комунальної власності територіальної громади міста Києва. Детальний план території на дану земельну ділянку не розроблявся.***

6. Стан нормативно-правової бази у даній сфері правового регулювання.

Загальні засади та порядок передачі земельних ділянок у власність чи користування юридичним особам визначено Земельним кодексом України та Тимчасовим порядком передачі (надання) земельних ділянок у користування або у власність із земель комунальної власності в місті Києві, затвердженим рішенням Київради від 28.02.2013 №63/9120.

Рішення про передачу (надання) земельної ділянки може бути прийнято Київською міською радою з урахуванням вимог пункту 3 статті 24 Закону України "Про регулювання містобудівної діяльності".

7. Фінансово-економічне обґрунтування.

Реалізація рішення не потребує додаткових витрат міського бюджету.

Відповідно до Податкового Кодексу України, Закону України "Про оренду землі" та рішення Київради від 22.12.2015 №61/61 "Про Бюджет м.Києва на 2016 рік" (дод.10) орієнтовний розмір орендної плати складатиме ***568 703 грн. 34 коп. (8%)***

8. Прогноз соціально-економічних та інших наслідків прийняття рішення.

Наслідками прийняття розробленого проекту рішення стане:
- реалізація зацікавленою особою своїх прав щодо використання земельної ділянки;

Доповідач: директор департаменту земельних ресурсів Поліщук О.Г.

Директор Департаменту
земельних ресурсів

Поліщук О.Г.

Дворніко В.В.М.

3 справи	Назва юридичної, фізичної особи, адреса ділянки	Площа, га	Цільове призначення, умови надання	Документи на земельну ділянку, згода землекористувача, документи на майно, документи на будівництво (реконструкцію, реставрацію), реєстрація КП "Київське міське бюро технічної інвентаризації та реєстрації права власності на об'єкти нерухомого майна", інша суттєва інформація
А-22005	ТОВАРИСТВО З ОБМЕЖЕНОЮ ВІДПОВІДАЛЬНІСТЮ "ГРАНД-ПЕТРОЛ" Чапаєвське шосе, 98 у Голосіївському районі	0,2875 га	для експлуатації та обслуговування автозаправного комплексу; оренда на 25 років	Земельна ділянка забудована автозаправним комплексом загальною площею 190,5 кв.м., який належить ТОВ "ГРАНД-ПЕТРОЛ" (договір купівлі-продажу нерухомого майна від 13.03.2015 № 159, витяг з Державного реєстру речових прав на нерухоме майно про реєстрацію права власності від 13.03.2015 № 34893566). Орієнтовна площа забудови земельної ділянки становить 50 %. Відповідно до Генерального плану міста, затвердженого рішенням Київради від 28.03.2002 № 370/1804, територія за функціональним призначенням належить частково до території громадських будівель та споруд, частково до вулиць та доріг. Земельна ділянка надається із земель комунальної власності територіальної громади міста Києва. Детальний план території на дану земельну ділянку не розроблявся.

Справа **А-22005**

Код земельної ділянки:	**90:119:011**
Площа:	**0,2875 га**
Адреса земельної ділянки:	**Голосіївський р-н. Чапаєвське шосе, 98**
Заявник:	**ТОВАРИСТВО З ОБМЕЖЕНОЮ ВІДПОВІДАЛЬНІСТЮ "ГРАНД-ПЕТРОЛ"**
Вид та термін користування:	**Право в процесі оформлення (Оренда на 25 років)**
Цільове призначення:	**1.11.3, для будівництва, експлуатації та обслуговування автозаправного комплексу**

Растри аерофотозйомки 2014р.

виготовлено за допомогою ПК "Кадастр"

Оператор:Юсупова Валентина Анастасіївна

РОБОЧІ МАТЕРІАЛИ

Витяг з бази даних міського земельного кадастру від 10.06.2016р.

м. Київ, р-н Голосіївський

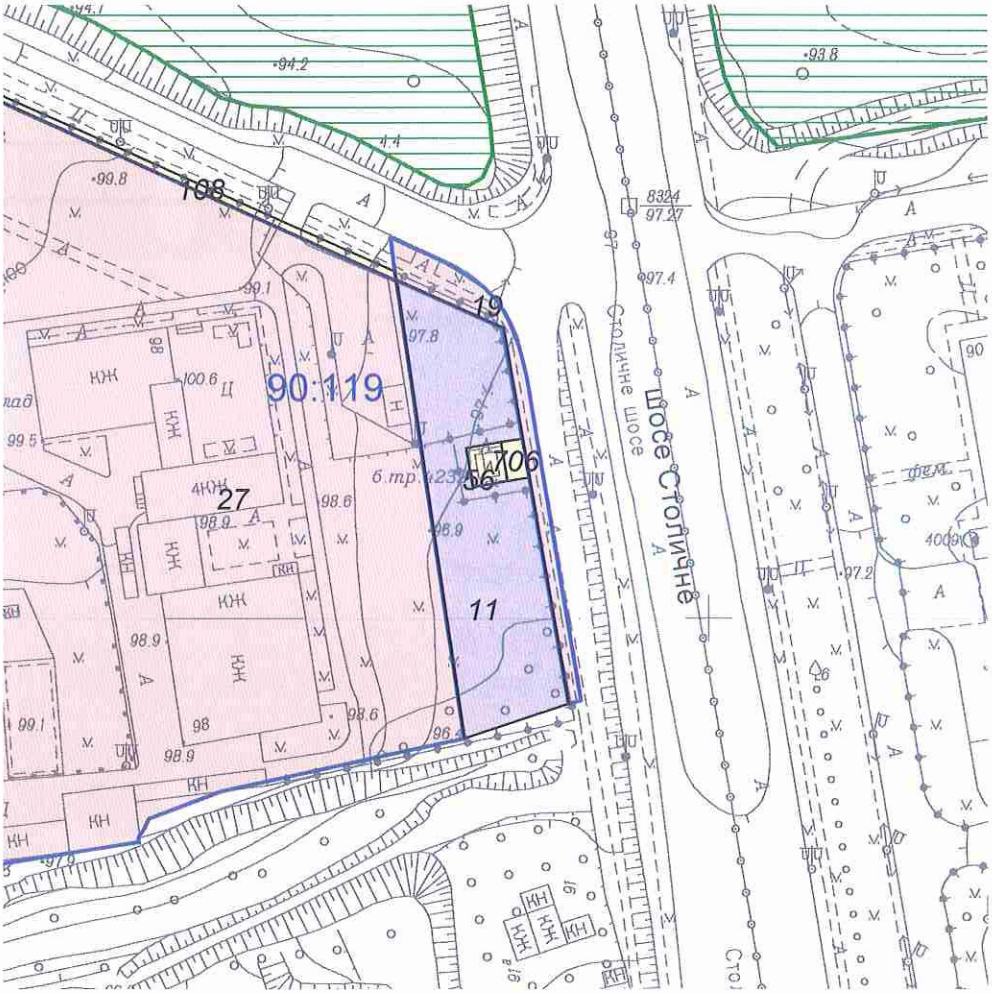

Масштаб 1:2000

**Черговий план м.Києва ведеться з 1995 року*

Замовлення № 10182

виготовлено КП "Київський інститут земельних відносин"

РЕЄСТР ЗЕМЕЛЬНИХ ДІЛЯНОК

Черговий план.

Код ділянки	Землекористувачі	Адреса ділянки	Опис ділянки	Вид права	Дата закінч. права
90:119:011	ТОВАРИСТВО З ОБМЕЖЕНОЮ ВІДПОВІДАЛЬНІСТЮ "ГРАНД-ПЕТРОЛ"	Чапаєвське шосе, 98		Право в процесі оформлення (Оренда на 25 років)	
90:119:019	Акціонерне товариство "Українська автомобільна корпорація"	шосе Чапаєвське, 98		Оренда на 5 років (термін дії скінчився)	07.07.2015
90:119:027	Навчально-науковий центр професійно-технічної освіти Академії педагогічних наук України	шосе Чапаєвське, 98		Постійне користування	
90:119:056	Публічне акціонерне товариство "КИЇВЕНЕРГО"	шосе Столичне	ТП 4232 (Філія кабельні мережі)		
90:119:108	Навчально-науковий центр професійно-технічної освіти Академії педагогічних наук України	шосе Чапаєвське, 98	Навчально-науковий комплекс		
90:119:706	Землі не надані у власність чи користування				

КИЇВСЬКА МІСЬКА РАДА

VIII СКЛИКАННЯ

ПОСТІЙНА КОМІСІЯ З ПИТАНЬ МІСТОБУДУВАННЯ, АРХІТЕКТУРИ ТА ЗЕМЛЕКОРИСТУВАННЯ

01044, м. Київ, вул. Хрещатик, 36, к. 1007 *тел./факс (044) 202-73-09*

№ 08/281-1063к

Витяг з протоколу № 19
засідання постійної комісії Київської міської ради з питань
містобудування, архітектури та землекористування
від 19.09.2017

21.1.3. СЛУХАЛИ: Кадастрова справа **А-22005**
Проект рішення «Про передачу земельної ділянки ТОВАРИСТВУ З ОБМЕЖЕНОЮ ВІДПОВІДАЛЬНІСТЮ «ГРАНД-ПЕТРОЛ» для експлуатації та обслуговування автозаправного комплексу на Чапаєвському шосе, 98 у Голосіївському районі м. Києва», **ПР-11013 від 10.08.2016**
(доручення Київського міського голови від 16.08.2016 №08/231-3454/ПР).

Проект рішення паралельно опрацьовується постійною комісією Київської міської ради з питань житлово-комунального господарства та паливно-енергетичного комплексу.

Земельна ділянка площею 0,2875 га - в оренду на 25 років.

УХВАЛИЛИ: ***1. Відкласти розгляд проекту рішення*** «Про передачу земельної ділянки ТОВАРИСТВУ З ОБМЕЖЕНОЮ ВІДПОВІДАЛЬНІСТЮ «ГРАНД-ПЕТРОЛ» для експлуатації та обслуговування автозаправного комплексу на Чапаєвському шосе, 98 у Голосіївському районі м. Києва».

2. Направити вищезазначений проект рішення разом з матеріалами кадастрової справи А-22005 на розгляд постійної комісії Київської міської ради з питань транспорту, зв'язку та реклами.

3. Повернутись до розгляду цього питання після надання витягу з протоколу засідання постійної комісії Київської міської ради з питань транспорту, зв'язку та реклами.

Рішення прийнято.

З протоколом вірно.

Голова комісії **О. Г. Міщенко**

Секретар комісії **І. Л. Картавий**

Київський міський голова

Міщенку О.Г.
Бондаренку В.Д.
Слончаку В.В.

Прошу розглянути проект рішення від 16.08.2016 № 08/231-3454/ПР в установленому порядку.

Дутці Л.Я.

Для контролю за проходженням та тиражування.

Спасибку О.В. – до відома
Пантелеєву П.О. – до відома
Юнаковій С.М.

В.КЛИЧКО

"16" серпня 2016 року
№08/231-3454/ПР

08/231-3454/ПР
16.08.2016

ВИКОНАВЧИЙ ОРГАН КИЇВСЬКОЇ МІСЬКОЇ РАДИ
(КИЇВСЬКА МІСЬКА ДЕРЖАВНА АДМІНІСТРАЦІЯ)

ДЕПАРТАМЕНТ ЗЕМЕЛЬНИХ РЕСУРСІВ

вул. Хрещатик, 32-а, м. Київ, 01601, тел. (044) 279-58-72, ф. (044) 288-07-57,
КБУ" Контактний центр міста Києва"(044) 15-51, E-mail: dep@kievzem.kiev.ua Код ЄДРПОУ 26199097

11.08.2016 № 057052-15609
на № _____від

Заступнику міського голови –
секретарю Київради
В.ПРОКОПІВУ

Шановний Володимире Володимировичу!

Департамент земельних ресурсів виконавчого органу Київської міської ради (Київської міської державної адміністрації) підготував проект рішення Київської міської ради „Про передачу земельної ділянки ТОВАРИСТВУ З ОБМЕЖЕНОЮ ВІДПОВІДАЛЬНІСТЮ «ГРАНД-ПЕТРОЛ» для експлуатації та обслуговування автозаправного комплексу на Чапаєвському шосе, 98 у Голосіївському районі м. Києва" (справа А-22005) та направляє для подальшого розгляду у відповідних комісіях Київської міської ради, відповідно до регламенту Київської міської ради, затвердженого рішенням Київради від 12.11.2014 № 351/351

З повагою
В.о. директора

В. Дворніков

N 11

08/231-669/ПР
23.02.2018

КИЇВСЬКА МІСЬКА РАДА

VI СЕСІЯ VIII СКЛИКАННЯ

РІШЕННЯ

_____№_____

Київська міська рада
Департамент земельних ресурсів
Код земельної ділянки
78:050:0003

Проект рішення (екз.1)
ПР-15577
до справи
А-24734
Заява ДЦ № 50065-002658896-782-20 від 13.02.2018
2 347015 055778

Про передачу ТОВАРИСТВУ З ОБМЕЖЕНОЮ ВІДПОВІДАЛЬНІСТЮ «ІНВЕСТИЦІЙНА КОМПАНІЯ «АКТИВ» земельної ділянки для експлуатації та обслуговування тимчасової відкритої автостоянки з громадськими об'єктами на просп. Оболонському, 51-б в Оболонському районі м. Києва

Відповідно до статей 9, 83, 93, 116, 120, 123, 124 Земельного кодексу України, статті 30, 31 Закону України «Про оренду землі», Закону України «Про внесення змін до деяких законодавчих актів України щодо розмежування земель державної та комунальної власності», пункту 34 частини першої статті 26 Закону України «Про місцеве самоврядування в Україні», враховуючи, що земельна ділянка зареєстрована в Державному земельному кадастрі (витяг з Державного земельного кадастру про земельну ділянку від 29.01.2018 № НВ-8000703882018), право комунальної власності територіальної громади міста Києва на яку зареєстровано в установленому порядку (витяг з Державного реєстру речових прав на нерухоме майно про реєстрацію права власності 19.12.2013 № 14919598) та розглянувши заяви ТОВАРИСТВА З ОБМЕЖЕНОЮ ВІДПОВІДАЛЬНІСТЮ «ІНВЕСТИЦІЙНА КОМПАНІЯ «АКТИВ» від 13.02.2018 № 50065-002658896-782-20, від 13.02.2018 № 03/02, Київська міська рада

ВИРІШИЛА:

1. Передати ТОВАРИСТВУ З ОБМЕЖЕНОЮ ВІДПОВІДАЛЬНІСТЮ «ІНВЕСТИЦІЙНА КОМПАНІЯ «АКТИВ», за умови виконання пункту 2 цього рішення, в оренду на 15 років земельну ділянку площею 0,5404 га (кадастровий номер 8000000000:78:050:0003, витяг з Державного земельного кадастру № НВ-

8000703882018) для експлуатації та обслуговування тимчасової відкритої автостоянки з громадськими об'єктами на просп. Оболонському, 51-б в Оболонському районі м. Києва із земель комунальної власності територіальної громади міста Києва, у зв'язку з набуттям власності на нерухоме майно (відомості з Державного реєстру речових прав на нерухоме майно від 19.01.2018 № 24458255) (категорія земель – землі житлової та громадської забудови, код КВЦПЗ 03.15, справа **А-24734**, заява ДЦ № 50065-002658896-782-20 від 13.02.2018).

2. ТОВАРИСТВУ З ОБМЕЖЕНОЮ ВІДПОВІДАЛЬНІСТЮ «ІНВЕСТИЦІЙНА КОМПАНІЯ «АКТИВ»:

2.1. Виконувати обов'язки землекористувача відповідно до вимог статті 96 Земельного кодексу України.

2.2. У місячний термін надати до Департаменту земельних ресурсів виконавчого органу Київської міської ради (Київської міської державної адміністрації) документи, визначені чинним законодавством, необхідні для укладання договору оренди земельної ділянки.

2.4. Питання пайової участі та укладення з Департаментом економіки та інвестицій виконавчого органу Київської міської ради (Київської міської державної адміністрації) договору про пайову участь вирішувати в порядку та випадках, встановлених законодавством.

2.5. У разі необхідності проведення реконструкції чи нового будівництва питання оформлення дозвільної, проектно-кошторисної документації вирішувати в порядку, визначеному чинним законодавством України.

2.6. Забезпечити вільний доступ для прокладання нових, ремонту та експлуатації існуючих інженерних мереж і споруд, що знаходяться в межах земельної ділянки.

2.7. Питання майнових відносин вирішувати в установленому порядку.

2.8. Земельну ділянку в межах червоних ліній використовувати з обмеженнями відповідно до вимог містобудівного законодавства та статті 18 Закону України «Про автомобільні дороги».

3. Внести зміни до договору оренди земельної ділянки від 13.04.2006 № 78-6-00355 (із змінами, внесеними договором про поновлення договору оренди земельної ділянки від 19.12.2013 № 6493), укладений між Київською міською радою та товариством з обмеженою відповідальністю «АВВА-СЕРВІС» в частині припинення права користування товариству з обмеженою відповідальністю «АВВА-СЕРВІС» земельною ділянкою площею 0,5404 га (кадастровий номер 8000000000:78:050:0003) з моменту державної реєстрації права оренди земельної ділянки комунальної власності територіальної громади міста Києва ТОВАРИСТВОМ З ОБМЕЖЕНОЮ ВІДПОВІДАЛЬНІСТЮ «ІНВЕСТИЦІЙНА КОМПАНІЯ «АКТИВ».

4. Товариству з обмеженою відповідальністю «АВВА-СЕРВІС» у місячний термін надати до Департаменту земельних ресурсів виконавчого органу Київської міської ради (Київської міської державної адміністрації) документи, визначені чинним законодавством, необхідні для внесення змін до договору оренди земельної ділянки від 13.04.2006 № 78-6-00355 (із змінами, внесеними договором про поновлення договору оренди земельної ділянки від 19.12.2013 № 6493).

5. Попередити землекористувача, що використання земельної ділянки не за цільовим призначенням тягне за собою припинення права користування нею відповідно до вимог статей 141, 143 Земельного кодексу України.

6. Контроль за виконанням цього рішення покласти на постійну комісію Київської міської ради з питань містобудування, архітектури та землекористування.

Київський міський голова В.Кличко

ПОДАННЯ:

Заступник голови Київської міської державної адміністрації — О. Спасибко

Директор Департаменту земельних ресурсів виконавчого органу Київської міської ради (Київської міської державної адміністрації) — О. Поліщук

Начальник управління аналітично-правової роботи Департаменту земельних ресурсів виконавчого органу Київської міської ради (Київської міської державної адміністрації) — А. Гавриш

ПОГОДЖЕНО:

Постійна комісія Київської міської ради з питань містобудування, архітектури та землекористування

Голова — О. Міщенко

Секретар — І. Картавий

Начальник управління правового забезпечення діяльності Київської міської ради — В. Слончак

ПОЯСНЮВАЛЬНА ЗАПИСКА

№ ПЗ-29422 від 14.02.2018

до проекту рішення Київської міської ради:

Про передачу ТОВАРИСТВУ З ОБМЕЖЕНОЮ ВІДПОВІДАЛЬНІСТЮ «ІНВЕСТИЦІЙНА КОМПАНІЯ «АКТИВ» земельної ділянки для експлуатації та обслуговування тимчасової відкритої автостоянки з громадськими об'єктами на просп. Оболонському, 51-б в Оболонському районі м. Києва

До кадастрової справи
№ А-24734

2 347015 394228

1. Юридична особа:

Назва	***ТОВАРИСТВО З ОБМЕЖЕНОЮ ВІДПОВІДАЛЬНІСТЮ "ІНВЕСТИЦІЙНА КОМПАНІЯ"АКТИВ"***
Клопотання	***від 13.02.2018 № 50065-002658896-782-20***
Згода (доручення) на проектування	-

2. Відомості про земельну ділянку (кадастровий № 8000000000:78:050:0003п)

Місце розташування (адреса)	***м. Київ, р-н Оболонський, просп. Оболонський, 51б***
Площа	***0,5404 га***
Вид та термін користування	***Оренда на 15 років***
Вид використання	***для експлуатації та обслуговування тимчасової відкритої автостоянки з громадськими об'єктами***
Нормативна грошова оцінка (за попереднім розрахунком*)	***8 039 612 грн. 39 коп. відповідно витягу з технічної документації ПР-02478 від 14.02.2018***

*Наведені розрахунки нормативної грошової оцінки не є остаточними і будуть уточнені відповідно до вимог чинного законодавства при підготовці документу, що посвідчує право на землю.

3. Обґрунтування прийняття рішення

Відповідно до статті 123 Земельного кодексу України, враховуючи витяг з Державного земельного кадастру про земельну ділянку від 04.12.2013 № НВ-8000063642013 та витяг з Державного реєстру речових прав на нерухоме майно про реєстрацію права комунальної власності від 19.12.2013 № 14919598, Департаментом земельних ресурсів розроблено проект рішення Київської міської ради щодо передачі (надання) земельної ділянки без зміни її меж та цільового призначення без складання документації із землеустрою.

4. Мета прийняття рішення.

Метою прийняття рішення є забезпечення реалізації встановленого Земельним кодексом України права особи на оформлення права користування (власності) на землю.

5. Особливі характеристики ділянки.

Наявність будівель і споруд на ділянці:	***Забудована (на ділянці розміщений нежитловий будинок (у складі тимчасової відкритої автостоянки з громадськими об'єктами) загальною площею 1201,5 кв.м, який належить ТОВ «ІНВЕСТИЦІЙНА КОМПАНІЯ «АКТИВ» на праві власності, відомості з Державного реєстру речових прав на нерухоме майно від 19.01.2018 № 111176645. Площа ділянки під забудовою орієнтовно 152 кв.м).***

Інші особливості : ***Земельна ділянка передана в оренду ТОВ «АВВА-СЕРВІС» на 5 років для будівництва, експлуатації та обслуговування тимчасової відкритої автостоянки з громадськими об'єктами (п. 33 рішення Київради від 15.07.2004 № 419-5/1829, від 22.05.2013 № 496/9553, договір оренди земельної ділянки від 13.04.2006 № 78-6-00355 (із змінами внесеними договором про поновлення та внесення змін до договору оренди земельних ділянок від 19.12.2013 № 6493).***
Заборгованість з орендної плати за земельну ділянку відсутня.
ТОВ «АВВА-СЕРВІС» надано нотаріальну згоду від 06.02.2018 № 287 на припинення права оренди на земельну ділянку площею 0,5404 га (8000000000:78:050:0003) на користь ТОВ «ІНВЕСТИЦІЙНА КОМПАНІЯ «АКТИВ» у зв'язку з набуттям права власності на нерухоме майно.
Земельна ділянка зареєстрована в Державному земельному кадастрі від 29.01.18 № НВ-8000703882018. Право комунальної власності на земельну ділянку зареєстровано (витяг з Державного реєстру речових прав на нерухоме майно від 19.12.2013 № 14919598).
Земельна ділянка не відноситься до зеленої зони.
Земельна ділянка орієнтовно площею 0,3 га знаходиться в межах червоних ліній.
Детальний план території розроблений і станом на час підготовки пояснювальної записки винесений на громадське обговорення.
Відповідно до Генерального плану міста, територія за функціональним призначенням належить до території вулиць і доріг.
Категорія земель – землі житлової та громадської забудови, код КВЦПЗ 03.15.
Земельна ділянка комунальної власності територіальної громади міста Києва.
ТОВ «ІНВЕСТИЦІЙНА КОМПАНІЯ «АКТИВ» звернулось до Київради листом від 13.02.2018 № 03/02 про використання земельної ділянки «для експлуатації та обслуговування тимчасової відкритої автостоянки з громадськими об'єктами» у зв'язку із завершенням будівництва на просп. Оболонському, 51-б (інформація про декларацію про готовність об'єкта до експлуатації від 27.12.2017 № КВ162173611613 та про присвоєння адреси згідно наказу Департаменту містобудування та архітектури від 10.01.2018 № 21 міститься у витязі з Державного реєстру речових прав на нерухоме майно про реєстрацію права власності від 19.01.2018 № 111176645).

6. Стан нормативно-правової бази у даній сфері правового регулювання.

Загальні засади та порядок передачі земельних ділянок у власність чи користування юридичним особам визначено Земельним кодексом України та Порядком набуття прав на землю із земель комунальної власності у місті Києві, затвердженим рішенням Київради від 20.04.2017 № 241/2463.

Рішення про передачу (надання) земельної ділянки може бути прийнято Київською міською радою з урахуванням вимог статті 24 Закону України "Про регулювання містобудівної діяльності".

7. Фінансово-економічне обґрунтування.

Реалізація рішення не потребує додаткових витрат міського бюджету.

Відповідно до Податкового Кодексу України, Закону України "Про оренду землі" та рішення Київради від 12.12.2016 №554/1558 "Про Бюджет м.Києва на 2017 рік" (зі змінами) (дод.10) орієнтовний розмір орендної плати складатиме ***321 584 грн. 50 коп. (4%)***

8. Прогноз соціально-економічних та інших наслідків прийняття рішення.

Наслідками прийняття розробленого проекту рішення стане:
- реалізація зацікавленою особою своїх прав щодо використання земельної ділянки

Доповідач: директор Департаменту земельних ресурсів Поліщук О.Г.

Директор Департаменту
земельних ресурсів **Поліщук О.Г.**

№ справи	Назва юридичної особи Адреса ділянки	Площа	Цільове призначення Умови надання	Документи на ділянку, згода землекористувача, документи на майно, документи на будівництво (реконструкцію, реставрацію) реєстрація МБТІ, інша суттєва інформація	Плата за землю
А-24734	ТОВАРИСТВО З ОБМЕЖЕНОЮ ВІДПОВІДАЛЬНІСТЮ «ІНВЕСТИЦІЙНА КОМПАНІЯ «АКТИВ» просп. Оболонський, 51-б в Оболонському районі м. Києва	0,5404 га	для експлуатації та обслуговування тимчасової відкритої автостоянки з громадськими об'єктами оренда на 15 років	Земельна ділянка забудована (на ділянці розміщений нежитловий будинок (у складі тимчасової відкритої автостоянки з громадськими об'єктами) загальною площею 1201,5 кв.м, який належить ТОВ «ІНВЕСТИЦІЙНА КОМПАНІЯ «АКТИВ» на праві власності, відомості з Державного реєстру речових прав на нерухоме майно від 19.01.2018 № 111176645. Площа ділянки під забудовою орієнтовно 152 кв.м). ЗЗемельна ділянка передана в оренду ТОВ «АВВА-СЕРВІС» на 5 років для будівництва, експлуатації та обслуговування тимчасової відкритої автостоянки з громадськими об'єктами (п. 33 рішення Київради від 15.07.2004 № 419-5/1829, від 22.05.2013 № 496/9553, договір оренди земельної ділянки від 13.04.2006 № 78-6-00355 (із змінами внесеними договором про поновлення та внесення змін до договору оренди земельних ділянок від 19.12.2013 № 6493). Заборгованість з орендної плати за земельну ділянку відсутня. ТОВ «АВВА-СЕРВІС» надано нотаріальну згоду від 06.02.2018 № 287 на припинення права оренди на земельну ділянку площею 0,5404 га (8000000000:78:050:0003) на користь ТОВ «ІНВЕСТИЦІЙНА КОМПАНІЯ «АКТИВ» у зв'язку з набуттям права власності на нерухоме майно. Земельна ділянка зареєстрована в Державному земельному кадастрі від 29.01.18 № НВ-8000703882018. Право комунальної власності на земельну ділянку зареєстровано (витяг з Державного реєстру речових прав на нерухоме майно від 19.12.2013 № 14919598). Земельна ділянка не відноситься до зеленої зони. Земельна ділянка орієнтовно площею 0,3 га знаходиться в межах червоних ліній. Детальний план території розроблений і станом на час підготовки пояснювальної записки винесений на громадське обговорення. Відповідно до Генерального плану міста, територія за функціональним призначенням належить до території вулиць і доріг. Категорія земель – землі житлової та громадської забудови, код КВЦПЗ 03.15. Земельна ділянка комунальної власності територіальної громади міста Києва. ТОВ «ІНВЕСТИЦІЙНА КОМПАНІЯ «АКТИВ» звернулось до Київради листом від 13.02.2018 № 03/02 про використання земельної ділянки «для експлуатації та обслуговування тимчасової відкритої автостоянки з громадськими об'єктами» у зв'язку із завершенням будівництва на просп. Оболонському, 51-б (інформація про декларацію про готовність об'єкта до експлуатації від 27.12.2017 № КВ162173611613 та про присвоєння адреси згідно наказу Департаменту містобудування та архітектури від 10.01.2018 № 21 міститься у витязі з Державного реєстру речових прав на нерухоме майно про реєстрацію права власності від 19.01.2018 № 111176645).	321 584,50 грн (4%)

Справа **А-24734**

Код земельної ділянки:	**78:050:0003п**
Площа:	**0,5404 га**
Адреса земельної ділянки:	**Оболонський р-н. просп. Оболонський, 51б**
Заявник:	**ТОВАРИСТВО З ОБМЕЖЕНОЮ ВІДПОВІДАЛЬНІСТЮ "ІНВЕСТИЦІЙНА КОМПАНІЯ"АКТИВ"**
Вид та термін користування:	**Проект: Оренда на 15 років**
Цільове призначення:	**1, для експлуатації та обслуговування тимчасової відкритої автостоянки з громадськими об'єктами**



Растри аерофотозйомки 2014р.

виготовлено за допомогою ПК "Кадастр"

Оператор:Шкут Ірина Валеріївна

РОБОЧІ МАТЕРІАЛИ

Витяг з бази даних міського земельного кадастру від 14.02.2018р.

м. Київ, р-н Оболонський

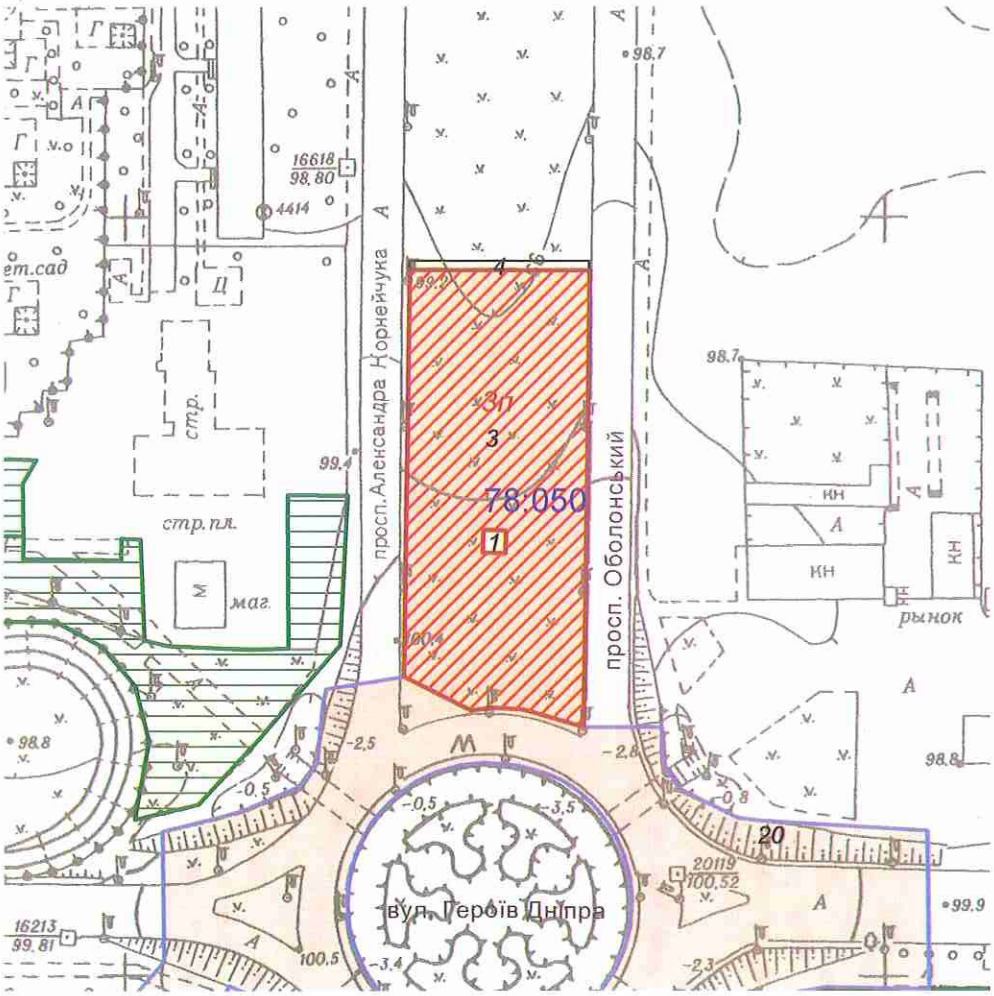

Масштаб 1:2000

**Черговий план м.Києва ведеться з 1995 року*

Замовлення № 2579

виготовлено КП "Київський інститут земельних відносин"

РЕЄСТР ЗЕМЕЛЬНИХ ДІЛЯНОК

Черговий план.

Код ділянки	Землекористувачі	Адреса ділянки	Опис ділянки	Площа (кв.м.)	Вид права	Дата закінч. права
78:050:0001	Комунальне підприємство "Київський метрополітен"	просп. Оболонський, 49	вент. кіоск N 130	36,06		
78:050:0003	Товариство з обмеженою відповідальністю "Авва-сервіс"| Товариство з обмеженою відповідальністю "КАРВОШ ПРЕМІУМ"	просп. Оболонський (біля станції метро "Героїв Дніпра")	автостоянка	5403,85	Оренда на 5 років|Суборенда до 19.12.2018	19.12.2018
78:050:0004	Землі не надані у власність чи користування	просп. Оболонський	прохід	116,41		
78:050:0020	Товариство з обмеженою відповідальністю "Єлікон ЛТД"	перетин просп.Оболонського та вул.Героїв Дніпра		11496,12	Оренда на 5 років	22.10.2018

Ділянки, що знаходяться на стадії розробки оформлення прав.

Код ділянки	Землекористувачі	Адреса ділянки	Площа (кв.м.)	Стадія	Дата закінч. стадії
78:050:0003 п	ТОВАРИСТВО З ОБМЕЖЕНОЮ ВІДПОВІДАЛЬНІСТЮ "ІНВЕСТИЦІЙНА КОМПАНІЯ"АКТИВ"	просп. Оболонський, 51б	5403,85	Проект: Оренда на 15 років	

ROSHEN
SPRINTER

SPRINTER

10

Заступник міського голови –
секретар Київської міської ради

Міщенку О.Г.
Слончаку В.В.

Прошу розглянути проект рішення від 23.02.2018 №08/231- 669/ПР в установленому порядку.

Пихтіній О.М.

Для контролю за проходженням та тиражування.

В.ПРОКОПІВ

"23" лютого 2018 року
№ 08/231 – 669/ПР

08/23-669/ПР
23.02.2018

ВИКОНАВЧИЙ ОРГАН КИЇВСЬКОЇ МІСЬКОЇ РАДИ
(КИЇВСЬКА МІСЬКА ДЕРЖАВНА АДМІНІСТРАЦІЯ)

ДЕПАРТАМЕНТ ЗЕМЕЛЬНИХ РЕСУРСІВ

вул. Хрещатик, 32-а, м. Київ, 01601, тел. (044) 279-58-72, ф. (044) 288-07-57,
КБУ" Контактний центр міста Києва"(044) 15-51, E-mail: dzr@kievcity.gov.ua Код ЄДРПОУ 26199097

22.02.2018 № 057052-4318
на № _____від

Заступнику міського голови –
секретарю Київради
В. ПРОКОПІВУ

Шановний Володимире Володимировичу!

Департамент земельних ресурсів виконавчого органу Київської міської ради (Київської міської державної адміністрації) підготував проект рішення Київської міської ради "Про передачу ТОВАРИСТВУ З ОБМЕЖЕНОЮ ВІДПОВІДАЛЬНІСТЮ «ІНВЕСТИЦІЙНА КОМПАНІЯ «АКТИВ» земельної ділянки для експлуатації та обслуговування тимчасової відкритої автостоянки з громадськими об'єктами на просп. Оболонському, 51-б в Оболонському районі м. Києва" (справа А-24734) та направляє для подальшого розгляду у відповідних комісіях Київської міської ради, відповідно до регламенту Київської міської ради, затвердженого рішенням Київради від 07.07.2016 № 579/579.

З повагою,
Директор О. Поліщук

N 12

08/231-853/ПР
13.03.2018

КИЇВСЬКА МІСЬКА РАДА

VI сесія VIII скликання

РІШЕННЯ

_____№_____

Про надання дозволу на розроблення проекту землеустрою щодо відведення земельної ділянки товариству з обмеженою відповідальністю "ГУНАТЕХ" на вул. Дорогожицькій, 8 у Шевченківському районі м. Києва для будівництва та обслуговування об'єктів інженерно-транспортної інфраструктури (заїзди та виїзди, крім об'єктів дорожнього сервісу)

Київська міська рада
Департамент земельних ресурсів
Код земельної ділянки:
91:083:0032

Проект рішення (екз.1)
ПР-15748
до справи
К-32761

2 347015 057482

Розглянувши клопотання про надання дозволу на розроблення проекту землеустрою щодо відведення земельної ділянки товариству з обмеженою відповідальністю "ГУНАТЕХ" на вул. Дорогожицькій, 8 у Шевченківському районі м. Києва та додані документи, керуючись статтями 9, 83, 123, 124 Земельного кодексу України, Законом України „Про внесення змін до деяких законодавчих актів України щодо розмежування земель державної та комунальної власності", пунктом 34 частини 1 статті 26 Закону України „Про місцеве самоврядування в Україні", Київська міська рада

ВИРІШИЛА:

1. Надати дозвіл на розроблення проекту землеустрою щодо відведення земельної ділянки товариству з обмеженою відповідальністю "ГУНАТЕХ" на вул. Дорогожицькій, 8 у Шевченківському районі м. Києва орієнтовною площею 0,07 га (земельна ділянка комунальної власності територіальної громади міста Києва) в оренду на 10 років для будівництва та обслуговування об'єктів інженерно- транспортної інфраструктури (заїзди та виїзди, крім об'єктів дорожнього сервісу) згідно з план-схемою (додаток до рішення) (К-32761).

2. Контроль за виконанням цього рішення покласти на постійну комісію Київської міської ради з питань містобудування, архітектури та землекористування.

Київський міський голова В.Кличко

ПОДАННЯ:

Заступник голови Київської міської державної адміністрації — О.Спасибко

Директор Департаменту земельних ресурсів виконавчого органу Київської міської ради (Київської міської державної адміністрації) — О.Поліщук

Начальник управління аналітично-правової роботи Департаменту земельних ресурсів виконавчого органу Київської міської ради (Київської міської державної адміністрації) — А.Гавриш

ПОГОДЖЕНО:

Постійна комісія Київської міської ради з питань містобудування, архітектури та землекористування

Голова комісії — О.Міщенко

Секретар комісії — І.Картавий

Начальник управління правового забезпечення діяльності Київської міської ради — В.Слончак

Постійна комісія Київської міської ради з питань транспорту, зв'язку та реклами

Голова — О. Окопний

Секретар — А. Задерейко

ПОЯСНЮВАЛЬНА ЗАПИСКА

№ ПЗ-29374 від 12.02.2018

до проекту рішення Київської міської ради:

Про надання дозволу на розроблення проекту землеустрою щодо відведення земельної ділянки товариству з обмеженою відповідальністю "ГУНАТЕХ" на вул. Дорогожицькій, 8 у Шевченківському районі м. Києва для будівництва та обслуговування об'єктів інженерно- транспортної інфраструктури (заїзди та виїзди, крім об'єктів дорожнього сервісу)

До справи
№ К-32761

2 347015 393740

1. Юридична особа:

Назва	***Товариство з обмеженою відповідальністю "ГУНАТЕХ"***
Клопотання	***від 29.12.2017 № К-32761***

2. Відомості про земельну ділянку (кадастровий № 8000000000:91:083:0032к)

Місце розташування (адреса)	***м. Київ, р-н Шевченківський, вул. Дорогожицька, 8***
Площа	***0,07 га***
Вид та термін користування	***оренда на 10 років***
Вид використання	***для будівництва та обслуговування об'єктів інженерно-транспортної інфраструктури (заїзди та виїзди, крім об'єктів дорожнього сервісу)***

3. Обґрунтування прийняття рішення

На клопотання зацікавленої особи відповідно до ст. 9, 123, 124 Земельного кодексу України та Порядку набуття прав на землю із земель комунальної власності у місті Києві, затвердженого рішенням Київради від 20.04.2017 № 241/2463, Департаментом земельних ресурсів виконавчого органу Київської міської ради (Київської міської державної адміністрації) розроблено проект рішення Київської міської ради.

4. Мета прийняття рішення.

Метою прийняття рішення є забезпечення реалізації встановленого Земельним кодексом України права особи на оформлення права користування (власності) на землю.

5. Особливі характеристики ділянки.

Наявність будівель і споруд на ділянці:

Вільна від капітальної забудови

Інші особливості:

Земельна ділянка передбачена до відведення із земель комунальної власності територіальної громади міста Києва.Земельна ділянка відводиться як прилегла ділянка, враховуючи що інша її частина рішенням КМР від 10.09.2015 № 997/1861 передана в оренду на 10 років ТОВАРИСТВУ З ОБМЕЖЕНОЮ ВІДПОВІДАЛЬНІСТЮ «ГУНАТЕХ» для експлуатації та обслуговування нежитлової будівлі (літ.Б) – офісного центру з приміщеннями по обслуговуванню населення та підземним паркінгом (Договір оренди з.д. від 04.05.2016 №1-00905). Земельна ділянка розташована поза межами зелених зон міста Києва. ДПТ на вказану територію відсутній. Відповідно до Генерального плану м. Києва - землі громадських будівель і споруд.

6. Стан нормативно-правової бази у даній сфері правового регулювання.

Загальні засади та порядок отримання дозволу на розроблення документації із землеустрою визначено ст. 9, 123, 124 Земельного кодексу України.

7. Фінансово-економічне обґрунтування.

Реалізація рішення не потребує додаткових витрат міського бюджету.

8. Прогноз соціально-економічних та інших наслідків прийняття рішення.

Наслідками прийняття розробленого проекту рішення стане:

- реалізація зацікавленою особою своїх прав щодо використання земельної ділянки;

Доповідач: директор Департаменту земельних ресурсів Поліщук О.Г.

Директор Департаменту
земельних ресурсів **Поліщук О.Г.**

№ клопотання	Назва юридичної особи та адреса ділянки	Площа	Цільове призначення, умови надання	Документи на ділянку, згода землекористувача, документи на майно, реєстрація МБТІ, інша суттєва інформація
К-32761	Товариство з обмеженою відповідальністю "ГУНАТЕХ", на вул. Дорогожицькій, 8 у Шевченківському районі м. Києва	0,07 га	для будівництва та обслуговування об'єктів інженерно- транспортної інфраструктури (заїзди та виїзди, крім об'єктів дорожнього сервісу) (оренда на 10 років)	Земельна ділянка передбачена до відведення із земель комунальної власності територіальної громади міста Києва. Земельна ділянка вільна від капітальної забудови. Земельна ділянка відводиться як прилегла ділянка, враховуючи що інша її частина рішенням КМР від 10.09.2015 № 997/1861 передана в оренду на 10 років ТОВАРИСТВУ З ОБМЕЖЕНОЮ ВІДПОВІДАЛЬНІСТЮ «ГУНАТЕХ» для експлуатації та обслуговування нежитлової будівлі (літ.Б) – офісного центру з приміщеннями по обслуговуванню населення та підземним паркінгом (Договір оренди з.д. від 04.05.2016 №1-00905). Земельна ділянка розташована поза межами зелених зон міста Києва. ДПТ на вказану територію відсутній. Відповідно до Генерального плану м. Києва - землі громадських будівель і споруд.

Справа **К-32761**

Код земельної ділянки:	**91:083:0032к**
Площа:	**0,0723 га**
Адреса земельної ділянки:	**Шевченківський р-н. вул. Дорогожицька, 8**
Заявник:	**ТОВ "ГУНАТЕХ"**
Вид та термін користування:	**Клопотання: Оренда на 10 років**
Цільове призначення:	**1, для будівництва та обслуговування об'єктів інженерно- транспортної інфраструктури (заїзди та виїзди, крім об'єктів дорожнього сервісу)**

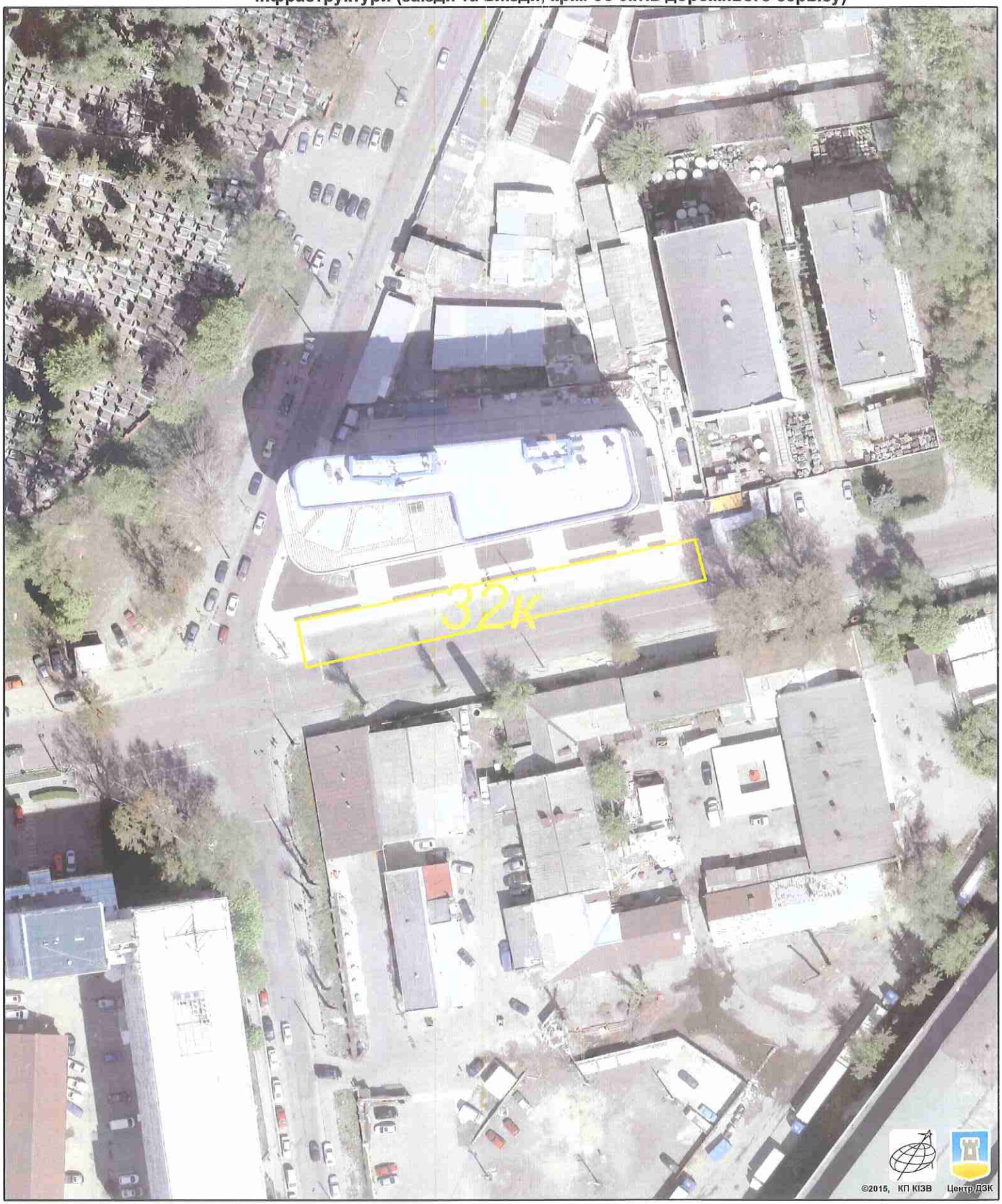

Растри аерофотозйомки 2014р.

виготовлено за допомогою ПК "Кадастр"

Оператор:Юсупова Валентина Анастасіївна

РОБОЧІ МАТЕРІАЛИ

Витяг з бази даних міського земельного кадастру від 15.01.2018р.

м. Київ, р-н Шевченківський

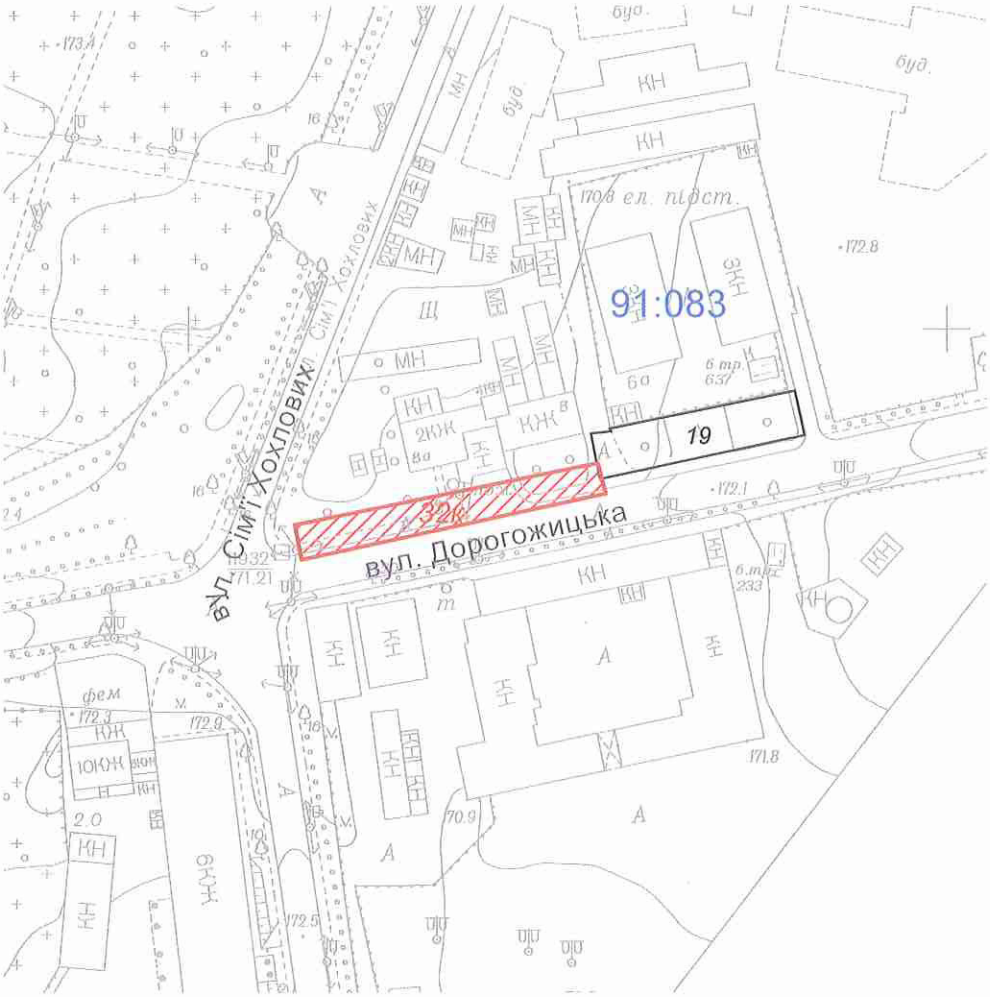

Масштаб 1:2000

**Черговий план м.Києва ведеться з 1995 року*

Замовлення № 465

виготовлено КП "Київський інститут земельних відносин"

РЕЄСТР ЗЕМЕЛЬНИХ ДІЛЯНОК

Черговий план.

Код ділянки	Землекористувачі	Адреса ділянки	Опис ділянки	Площа (кв.м.)	Вид права	Дата закінч. права
91:083:0019	Землі не надані у власність чи користування			669,59		

Ділянки, що знаходяться на стадії розробки оформлення прав.

Код ділянки	Землекористувачі	Адреса ділянки	Площа (кв.м.)	Стадія	Дата закінч. стадії
91:083:0032к	Товариство з обмеженою відповідальністю "ГУНАТЕХ"	вул. Дорогожицька, 8	723,06	Клопотання: Оренда на 10 років	

Додаток
до рішення Київської міської ради
від _____ № _____

План-схема
до згоди на розроблення проекту землеустрою щодо відведення земельної ділянки

клопотання	**- від 29.12.2017 № К-32761**
код земельної ділянки	**- 91:083:0032к**
юридична/фізична особа	**- Товариство з обмеженою відповідальністю "ГУНАТЕХ"**
адреса земельної ділянки	**- м. Київ, р-н Шевченківський, вул. Дорогожицька, 8**
вид землекористування	**- оренда на 10 років**
вид використання земельної ділянки	**- для будівництва та обслуговування об'єктів інженерно-транспортної інфраструктури (заїзди та виїзди, крім об'єктів дорожнього сервісу)**
орієнтовний розмір	**- 0,07 га**

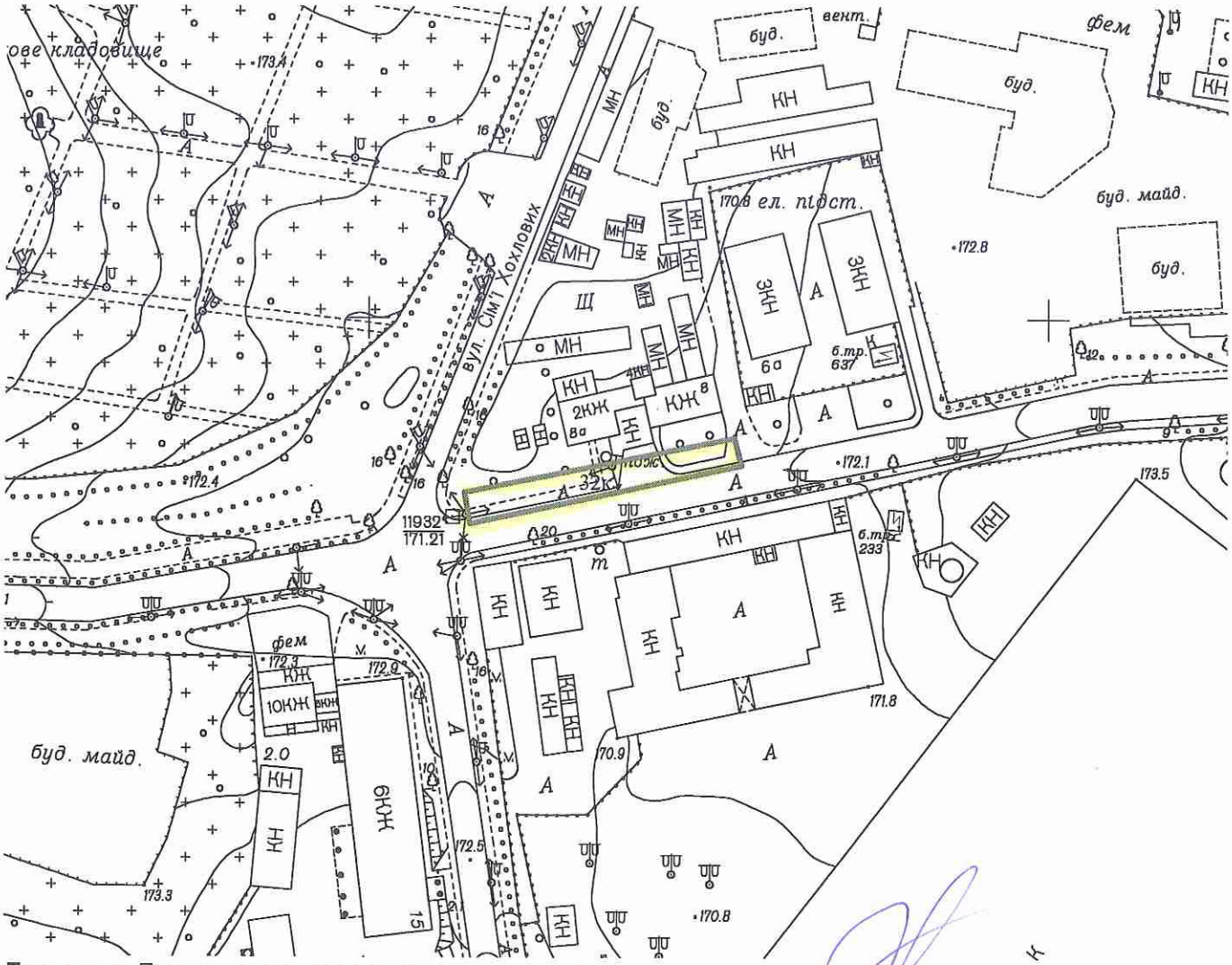

Директор Департаменту земельних ресурсів
виконавчого органу Київської міської ради
(Київської міської державної адміністрації)

Поліщук О.Г.

Начальник відділу землеустрою
та моніторингу земель
Шевченківського району

Новаковський Д.І.

Заступник міського голови –
секретар Київської міської ради

Міщенку О.Г.
Окопному О.Ю.
Слончаку В.В.

Прошу розглянути проект рішення від 13.03.2018 №08/231- 853/ПР в установленому порядку.

Пихтіній О.М.

Для контролю за проходженням та тиражування.

Юнаковій С.М.
Давтяну Д.О. – до відома

В.ПРОКОПІВ

"13" березня 2018 року
№ 08/231 – 853/ПР

08/231-853/ПР
13.03.2018

ВИКОНАВЧИЙ ОРГАН КИЇВСЬКОЇ МІСЬКОЇ РАДИ
(КИЇВСЬКА МІСЬКА ДЕРЖАВНА АДМІНІСТРАЦІЯ)

ДЕПАРТАМЕНТ ЗЕМЕЛЬНИХ РЕСУРСІВ

вул. Хрещатик, 32-а, м. Київ, 01601, тел. (044) 279-58-72, ф. (044) 288-07-57,
КБУ" Контактний центр міста Києва"(044) 15-51, E-mail: dzr@kievcity.gov.ua Код ЄДРПОУ 26199097

13.03.2018 № 057052-5625
на № _____від

Заступнику міського голови –
секретарю Київради
В. ПРОКОПІВУ

Шановний Володимире Володимировичу!

Департамент земельних ресурсів виконавчого органу Київської міської ради (Київської міської державної адміністрації) підготував проект рішення Київської міської ради "Про надання дозволу на розроблення проекту землеустрою щодо відведення земельної ділянки товариству з обмеженою відповідальністю «ГУНАТЕХ» на вул. Дорогожицькій, 8 у Шевченківському районі м. Києва для будівництва та обслуговування об'єктів інженерно-транспортної інфраструктури (заїзди та виїзди, крім об'єктів дорожнього сервісу)" (справа К-32761) та направляє для подальшого розгляду у відповідних комісіях Київської міської ради, відповідно до регламенту Київської міської ради, затвердженого рішенням Київради від 07.07.2016 № 579/579.

З повагою,
Директор О. Поліщук

N 13

08/231-851/ПР
13.03.2018

КИЇВСЬКА МІСЬКА РАДА

VI сесія VIII скликання

РІШЕННЯ

_____№_____

Про надання дозволу на розроблення проекту землеустрою щодо відведення земельної ділянки ПУБЛІЧНОМУ АКЦІОНЕРНОМУ ТОВАРИСТВУ "КИЇВПАССЕРВІС" на просп. Академіка Глушкова, 3 у Голосіївському районі для розміщення та експлуатації будівель і споруд додаткових транспортних послуг та допоміжних операцій

Київська міська рада
Департамент земельних ресурсів
Код земельної ділянки:
79:392:0067

Проект рішення (екз.1)
ПР-15742
до справи
К-32798

2 347015 057420

Розглянувши клопотання про надання дозволу на розроблення проекту землеустрою щодо відведення земельної ділянки ПУБЛІЧНОМУ АКЦІОНЕРНОМУ ТОВАРИСТВУ "КИЇВПАССЕРВІС" на просп. Академіка Глушкова, 3 у Голосіївському районі та додані документи, керуючись статтями 9, 123 Земельного кодексу України, пунктами 4, 6 прикінцевих та перехідних положень Закону України „Про внесення змін до деяких законодавчих актів України щодо розмежування земель державної та комунальної власності", пунктом 34 частини 1 статті 26 Закону України „Про місцеве самоврядування в Україні", Київська міська рада

ВИРІШИЛА:

1. Надати дозвіл на розроблення проекту землеустрою щодо відведення земельної ділянки ПУБЛІЧНОМУ АКЦІОНЕРНОМУ ТОВАРИСТВУ "КИЇВПАССЕРВІС" на просп. Академіка Глушкова, 3 у Голосіївському районі орієнтовною площею 0,80 га (земельна ділянка державної власності) в постійне користування для розміщення та експлуатації будівель і споруд додаткових транспортних послуг та допоміжних операцій згідно з план-схемою (додаток до рішення) (К-32798).

2. Контроль за виконанням цього рішення покласти на постійну комісію Київської міської ради з питань містобудування, архітектури та землекористування.

Київський міський голова В.Кличко

ПОДАННЯ:

Заступник голови Київської
міської державної адміністрації О.Спасибко

Директор Департаменту
земельних ресурсів
виконавчого органу Київської міської ради
(Київської міської державної адміністрації) О. Поліщук

Начальник управління аналітично-правової роботи
Департаменту земельних ресурсів
виконавчого органу Київської міської ради
(Київської міської державної адміністрації) А. Гавриш

ПОГОДЖЕНО:

Постійна комісія Київської міської
ради з питань містобудування, архітектури
та землекористування

Голова О. Міщенко

Секретар І. Картавий

Начальник управління
правового забезпечення діяльності
Київської міської ради В. Слончак

Постійна комісія Київської міської ради
з питань транспорту, зв'язку та реклами

Голова О. Окопний

Секретар А. Задерейко

ПОЯСНЮВАЛЬНА ЗАПИСКА

№ ПЗ-29314 від 25.01.2018

до проекту рішення Київської міської ради:

Про надання дозволу на розроблення проекту землеустрою щодо відведення земельної ділянки ПУБЛІЧНОМУ АКЦІОНЕРНОМУ ТОВАРИСТВУ "КИЇВПАССЕРВІС" на просп. Академіка Глушкова, 3 у Голосіївському районі для розміщення та експлуатації будівель і споруд додаткових транспортних послуг та допоміжних операцій

До справи
№ К-32798

2 347015 393146

1. Юридична особа:

Назва	***ПУБЛІЧНЕ АКЦІОНЕРНЕ ТОВАРИСТВО "КИЇВПАССЕРВІС"***
Клопотання	***від 05.01.2018 № К-32798***

2. Відомості про земельну ділянку (кадастровий № 8000000000:79:392:0067к)

Місце розташування (адреса)	***м. Київ, р-н Голосіївський, просп. Академіка Глушкова, 3***
Площа	***0,80 га***
Вид та термін користування	***Постійне користування***
Вид використання	***для розміщення та експлуатації будівель і споруд додаткових транспортних послуг та допоміжних операцій***

3. Обґрунтування прийняття рішення

На клопотання зацікавленої особи відповідно до ст. 9, 123 Земельного кодексу України та Порядку набуття прав на землю із земель комунальної власності у місті Києві, затвердженого рішенням Київради від 20.04.2017 № 241/2463, Департаментом земельних ресурсів виконавчого органу Київської міської ради (Київської міської державної адміністрації) розроблено проект рішення Київської міської ради.

4. Мета прийняття рішення.

Метою прийняття рішення є забезпечення реалізації встановленого Земельним кодексом України права особи на оформлення права користування (власності) на землю.

5. Особливі характеристики ділянки.

Наявність будівель і споруд на ділянці:

Забудована будівлею автостанції «Південна», туалетом загальною площею 572,1 кв.м (акт приймання-передачі майна до статутного капіталу ПАТ "Київпассервіс" додаток № 1 до наказу Фонду державного майна України від 08.09.2016 №1677, витяг з державного реєстру речових прав на нерухоме майно про реєстрацію права власності, номер запису про право власності 19475180 від 15.03.2017)

Інші особливості:

За даними міського земельного кадастру земельна ділянка обліковується на підставі технічного звіту по встановленню зовнішніх меж землекористування за державним підприємством «Київпассервіс». На підставі наказу Фонду державного майна України від 08.09.2016 № 1677 державне підприємство «Київпассервіс» перетворене у публічне акціонерне товариство «Київпассервіс». Земельна ділянка передбачена до відведення із земель державної власності. Рішенням Київської міської ради від 16.07.2015 № 687/1551 затверджено детальний план території обмеженої проспектом Академіка Глушкова, вулицею Академіка Заболотного та західною межею території НК «Експоцентр України», відповідно до якого функціональне призначення території відноситься до території громадських будівель та споруд. Земельна ділянка не входить до Програми розвитку зеленої зони м. Києва до 2010 року та концепції формування зелених насаджень в центральній частині міста, затвердженої рішенням Київради від 19.07.2005 № 806/3381 (зі змінами).

6. Стан нормативно-правової бази у даній сфері правового регулювання.

Загальні засади та порядок отримання дозволу на розроблення документації із землеустрою визначено ст. 9, 123 Земельного кодексу України.

7. Фінансово-економічне обґрунтування.

Реалізація рішення не потребує додаткових витрат міського бюджету.

8. Прогноз соціально-економічних та інших наслідків прийняття рішення.

Наслідками прийняття розробленого проекту рішення стане:

- реалізація зацікавленою особою своїх прав щодо використання земельної ділянки;

Доповідач: директор Департаменту земельних ресурсів Поліщук О.Г.

Директор Департаменту
земельних ресурсів **Поліщук О.Г.**

№ справи	Назва юридичної, фізичної особи, адреса ділянки	Площа, га	Цільове призначення, умови надання	Висновок Департаменту містобудування та архітектури, його зміст	Документи на земельну ділянку, згода землекористувача, документи на майно, документи на будівництво (реконструкцію, реставрацію), реєстрація КП "Київське міське бюро технічної інвентаризації та реєстрації права власності на об'єкти нерухомого майна", інша суттєва інформація
К-32798 дозвіл	ПУБЛІЧНЕ АКЦІОНЕРНЕ ТОВАРИСТВО "КИЇВПАССЕРВІС" на просп. Академіка Глушкова, 3 у Голосіївському районі м. Києва	0,80 га	для розміщення та експлуатації будівель і споруд додаткових транспортних послуг та допоміжних операцій	відсутній	Земельна ділянка забудована будівлею автостанції «Південна», туалетом загальною площею 572,1 кв.м (акт приймання-передачі майна до статутного капіталу ПАТ "Київпассервіс" додаток № 1 до наказу Фонду державного майна України від 08.09.2016 №1677, витяг з державного реєстру речових прав на нерухоме майно про реєстрацію права власності, номер запису про право власності 19475180 від 15.03.2017). За даними міського земельного кадастру земельна ділянка обліковується на підставі технічного звіту по встановленню зовнішніх меж землекористування за державним підприємством «Київпассервіс». На підставі наказу Фонду державного майна України від 08.09.2016 № 1677 державне підприємство «Київпассервіс» перетворене у публічне акціонерне товариство «Київпассервіс». Земельна ділянка передбачена до відведення із земель державної власності. Рішенням Київської міської ради від 16.07.2015 № 687/1551 затверджено детальний план території обмеженої проспектом Академіка Глушкова, вулицею Академіка Заболотного та західною межею території НК «Експоцентр України», відповідно до якого функціональне призначення території відноситься до території громадських будівель та споруд. Земельна ділянка не входить до Програми розвитку зеленої зони м. Києва до 2010 року та концепції формування зелених насаджень в центральній частині міста, затвердженої рішенням Київради від 19.07.2005 № 806/3381 (зі змінами).

Справа **К-32798**

Код земельної ділянки:	79:392:0067к
Площа:	0.8035 га
Адреса земельної ділянки:	Голосіївський р-н. просп. Академіка Глушкова, 3
Заявник:	ПУБЛІЧНЕ АКЦІОНЕРНЕ ТОВАРИСТВО "КИЇВПАССЕРВІС"
Вид та термін користування:	Клопотання: Постійне користування
Цільове призначення:	1. для розміщення та експлуатації будівель і споруд додаткових транспортних послуг та допоміжних операцій

Растри аерофотозйомки 2014р.

виготовлено за допомогою ПК "Кадастр"

Оператор:Горліцина Юлія Миколаївна

КИЇВМІСТОБУДУВАННЯ
ВИКОНАВЧИЙ ОРГАН КИЇВСЬКОЇ МІСЬКОЇ РАДИ (КИЇВСЬКА МІСЬКА ДЕРЖАВНА АДМІНІСТРАЦІЯ)
ДЕПАРТАМЕНТ МІСТОБУДУВАННЯ ТА АРХІТЕКТУРИ
01001, м. Київ-1, вул. Хрещатик, 32, тел.: (044) 278 19 85, тел./факс: 279 41 67, http://www.kga.gov.ua

_____№_____

ВИТЯГ З МІСТОБУДІВНОГО КАДАСТРУ

ФРАГМЕНТ СХЕМИ ФУНКЦІОНАЛЬНОГО ЗОНУВАННЯ ТЕРИТОРІЇ ЗА ЧИННОЮ МІСТОБУДІВНОЮ ДОКУМЕНТАЦІЄЮ

М 1:2 000

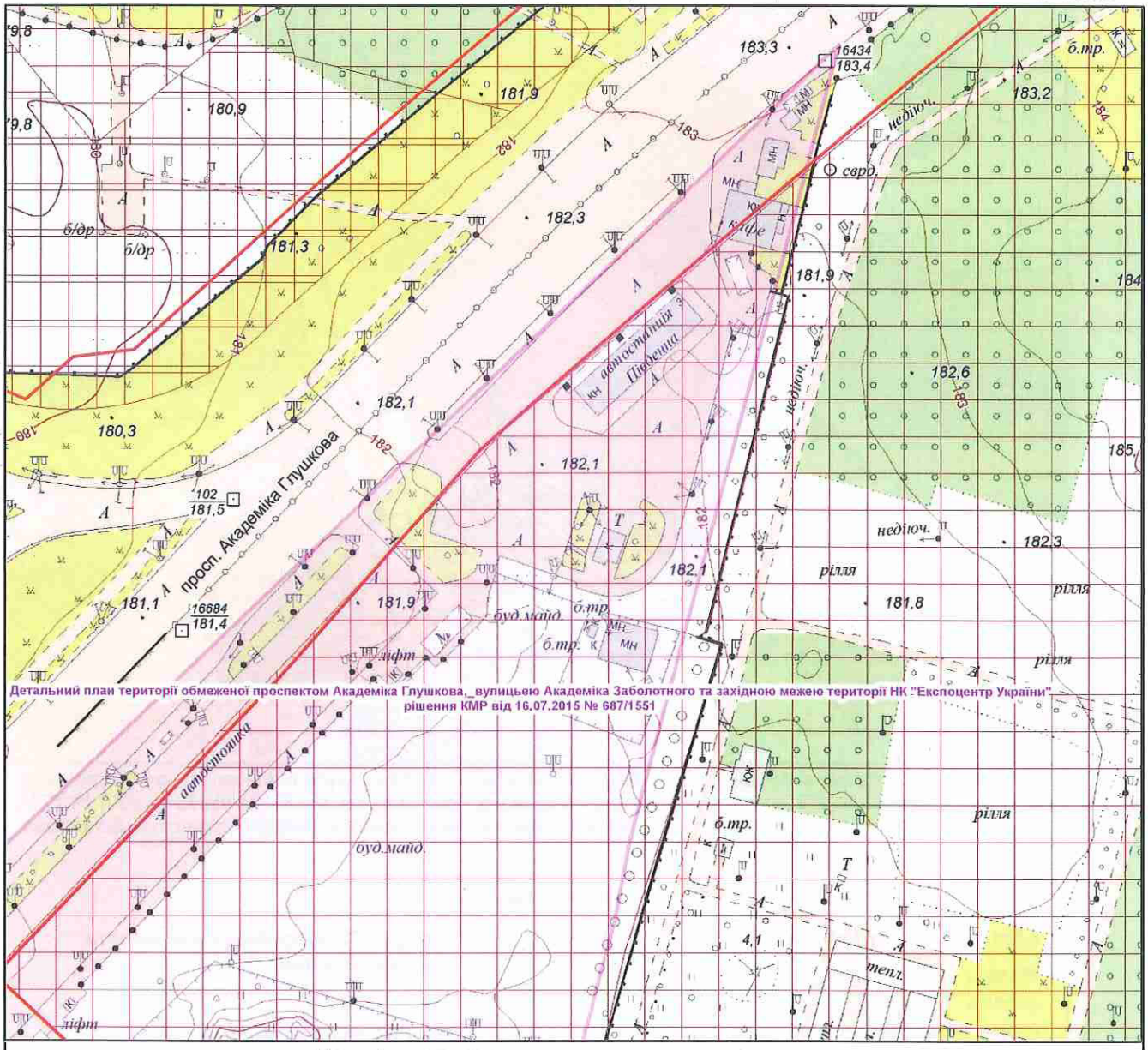

Умовні позначення

Підстава встановлення

Червоні лінії за містобудівною документацією

Детальні плани території

затверджено рішенням КМР

Функціональне призначення за чинною містобудівною документацією

Території громадських будівель та споруд (на розрахунковий період)

Території громадських будівель та споруд (існуючі)

ФРАГМЕНТ СХЕМИ ПЛАНУВАЛЬНИХ ОБМЕЖЕНЬ

М 1:2 000

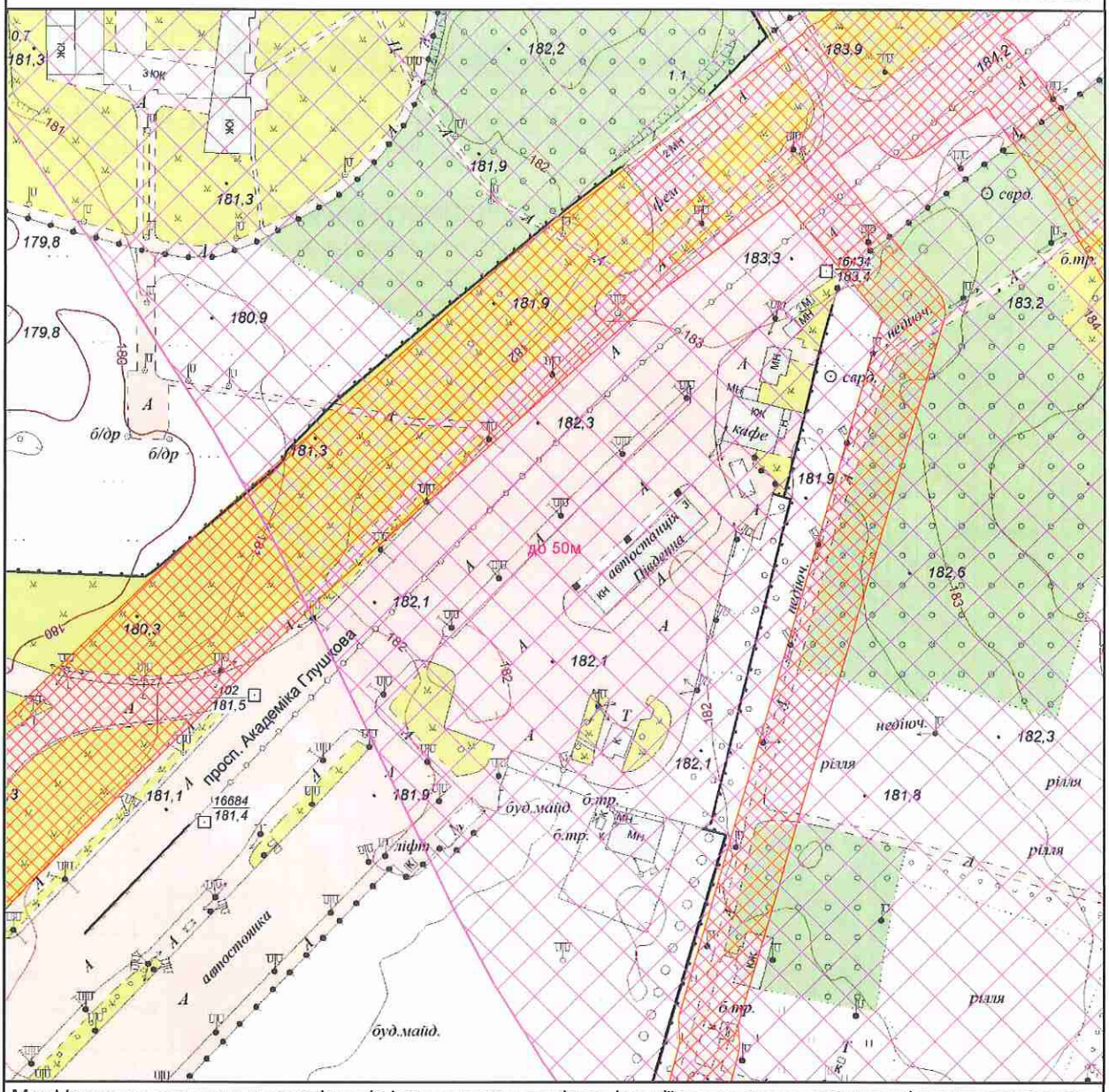

Межі історико-культурних заповідників і зон охорони пам'яток історії та культури встановлені розпорядженням КМДА від 17.05.2002 № 979, зона охоронюваного ландшафту - розпорядженням КМДА від 25.12.2007 № 1714, історичний ареал - історико-архітектурним опорним планом в складі чинного Генерального плану міста Києва

Умовні позначення

LAmax

Макс... рівень звук... тиску, дб

70

Зони особливого контролю (смуги повітряних підходів)

Зона обмеженого використання території від аеропортів

Підгрупа Санітарно-захисні зони та санітарні відстані

Назва підтипу

Санітарно-захисні зони лінійних інженерних споруд

Замовник: ПАТ "КИЇВПАССЕРВІС"

Адреса: просп. Глушкова, 3, Голосіївський район

Замовлення № 0025342 12.01.2018

МІАС ЗМД МКК

Виконавець: _____ Єфремова О. Г.

Заступник начальника служби МК: _____ Мішустіна О.П.

Х-32138

185731

Додаток
до рішення Київської міської ради
від _____ № _____

План-схема
до згоди на розроблення проекту землеустрою щодо відведення земельної ділянки

клопотання	**- від 05.01.2018 № К-32798**
код земельної ділянки	**- 79:392:0067к**
юридична/фізична особа	**- ПУБЛІЧНЕ АКЦІОНЕРНЕ ТОВАРИСТВО "КИЇВПАССЕРВІС"**
адреса земельної ділянки	**- м. Київ, р-н Голосіївський, просп. Академіка Глушкова, 3**
вид землекористування	**- постійне користування**
вид використання земельної ділянки	**- для розміщення та експлуатації будівель і споруд додаткових транспортних послуг та допоміжних операцій**
орієнтовний розмір	**- 0,80 га**

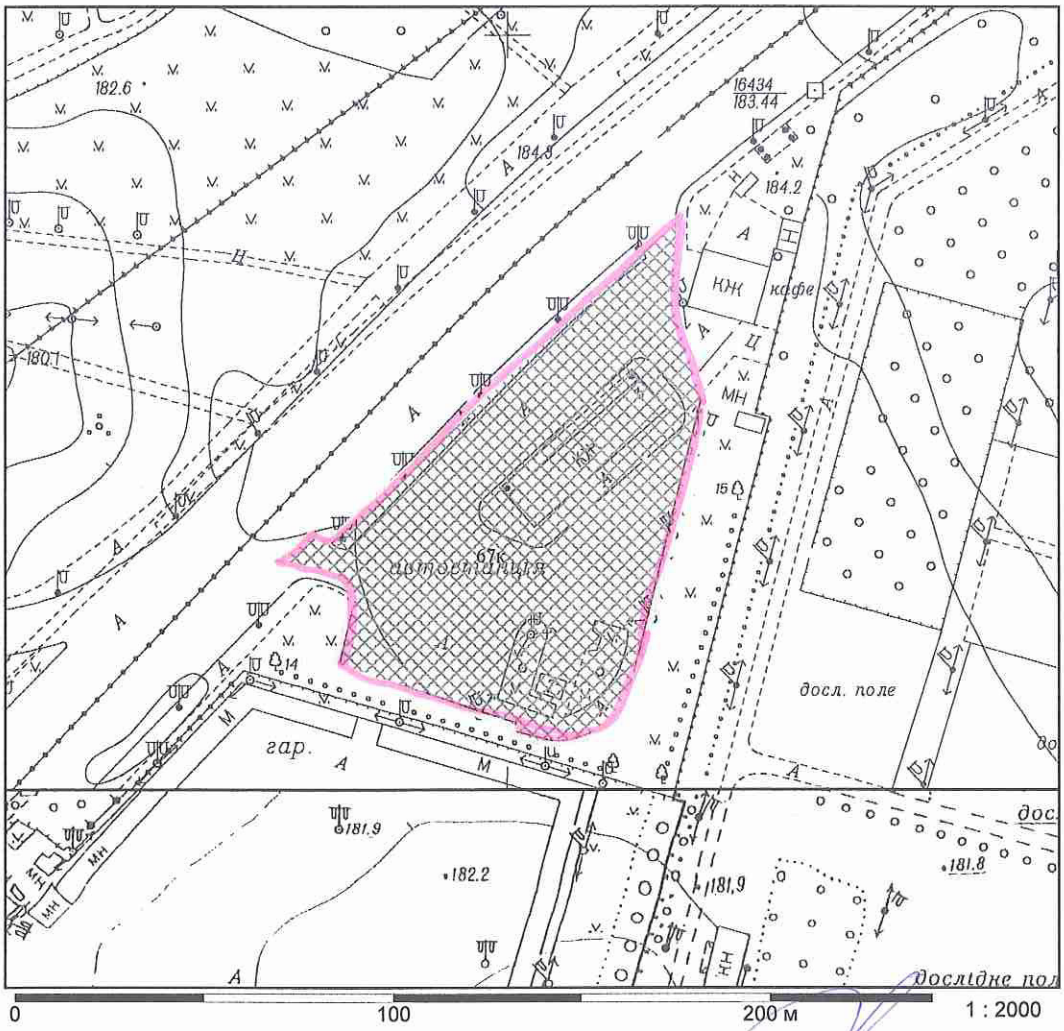

Директор Департаменту земельних ресурсів
виконавчого органу Київської міської ради
(Київської міської державної адміністрації) Поліщук О.Г.

Начальник відділу землеустрою
та моніторингу земель
Голосіївського району Челомбітько Р.В.

Заступник міського голови –
секретар Київської міської ради

Міщенку О.Г.
Окопному О.Ю.
Слончаку В.В.

Прошу розглянути проект рішення від 13.03.2018 №08/231- 851/ПР в установленому порядку.

Пихтіній О.М.

Для контролю за проходженням та тиражування.

Юнаковій С.М.
Давтяну Д.О. – до відома

В.ПРОКОПІВ

"13" березня 2018 року
№ 08/231 – 851/ПР

08/231-851/ПР
13.03.2018

ВИКОНАВЧИЙ ОРГАН КИЇВСЬКОЇ МІСЬКОЇ РАДИ
(КИЇВСЬКА МІСЬКА ДЕРЖАВНА АДМІНІСТРАЦІЯ)

ДЕПАРТАМЕНТ ЗЕМЕЛЬНИХ РЕСУРСІВ

вул. Хрещатик, 32-а, м. Київ, 01601, тел. (044) 279-58-72, ф. (044) 288-07-57,
КБУ" Контактний центр міста Києва"(044) 15-51, E-mail: dzr@kievcity.gov.ua Код ЄДРПОУ 26199097

13.03.2018 № 057052-5616
на № _____від

Заступнику міського голови –
секретарю Київради
В. ПРОКОПІВУ

Шановний Володимире Володимировичу!

Департамент земельних ресурсів виконавчого органу Київської міської ради (Київської міської державної адміністрації) підготував проект рішення Київської міської ради "Про надання дозволу на розроблення проекту землеустрою щодо відведення земельної ділянки ПУБЛІЧНОМУ АКЦІОНЕРНОМУ ТОВАРИСТВУ «КИЇВПАССЕРВІС» на просп. Академіка Глушкова, 3 у Голосіївському районі м. Києва для розміщення та експлуатації будівель і споруд додаткових транспортних послуг та допоміжних операцій" (справа К-32798) та направляє для подальшого розгляду у відповідних комісіях Київської міської ради, відповідно до регламенту Київської міської ради, затвердженого рішенням Київради від 07.07.2016 № 579/579.

З повагою,
Директор О. Поліщук

N 14

08/231-855/ПР
13.03.2018

КИЇВСЬКА МІСЬКА РАДА

VI сесія VIII скликання

РІШЕННЯ

_____№_____

Про надання дозволу на розроблення проекту землеустрою щодо відведення земельної ділянки ПУБЛІЧНОМУ АКЦІОНЕРНОМУ ТОВАРИСТВУ "КИЇВПАССЕРВІС" на просп. Науки, 1/2 у Голосіївському районі м. Києва для розміщення та експлуатації будівель і споруд додаткових транспортних послуг та допоміжних операцій

Київська міська рада
Департамент земельних ресурсів
Код земельної ділянки
79:086:0001

Проект рішення (екз.1)
ПР-15744
до справи
К-32799

2 347015 057444

Розглянувши клопотання про надання дозволу на розроблення проекту землеустрою щодо відведення земельної ділянки ПУБЛІЧНОМУ АКЦІОНЕРНОМУ ТОВАРИСТВУ "КИЇВПАССЕРВІС" на просп. Науки, 1/2 у Голосіївському районі м. Києва та додані документи, керуючись статтями 9, 123 Земельного кодексу України, пунктами 4, 6 прикінцевих та перехідних положень Закону України „Про внесення змін до деяких законодавчих актів України щодо розмежування земель державної та комунальної власності", пунктом 34 частини 1 статті 26 Закону України „Про місцеве самоврядування в Україні", Київська міська рада

ВИРІШИЛА:

1. Надати дозвіл на розроблення проекту землеустрою щодо відведення земельної ділянки ПУБЛІЧНОМУ АКЦІОНЕРНОМУ ТОВАРИСТВУ "КИЇВПАССЕРВІС" на просп. Науки, 1/2 у Голосіївському районі м. Києва орієнтовною площею 0,98 га (земельна ділянка державної власності) в постійне користування для розміщення та експлуатації будівель і споруд додаткових транспортних послуг та допоміжних операцій згідно з план-схемою (додаток до рішення) (К-32799).

2. Контроль за виконанням цього рішення покласти на постійну комісію Київської міської ради з питань містобудування, архітектури та землекористування.

Київський міський голова В.Кличко

виготовлено за допомогою ПК "Кадастр" Оператор Савчук Оксана Григорівна

ПОДАННЯ:

Заступник голови Київської
міської державної адміністрації О.Спасибко

Директор Департаменту
земельних ресурсів
виконавчого органу Київської міської ради
(Київської міської державної адміністрації) О. Поліщук

Начальник управління аналітично-правової роботи
Департаменту земельних ресурсів
виконавчого органу Київської міської ради
(Київської міської державної адміністрації) А. Гавриш

ПОГОДЖЕНО:

Постійна комісія Київської міської
ради з питань містобудування, архітектури
та землекористування

Голова О. Міщенко

Секретар І. Картавий

Начальник управління
правового забезпечення діяльності
Київської міської ради В. Слончак

Постійна комісія Київської міської ради
з питань транспорту, зв'язку та реклами

Голова О. Окопний

Секретар А. Задерейко

ПОЯСНЮВАЛЬНА ЗАПИСКА

№ ПЗ-29270 від 25.01.2018

до проекту рішення Київської міської ради:

Про надання дозволу на розроблення проекту землеустрою щодо відведення земельної ділянки ПУБЛІЧНОМУ АКЦІОНЕРНОМУ ТОВАРИСТВУ "КИЇВПАССЕРВІС" на просп. Науки, 1/2 у Голосіївському районі м. Києва для розміщення та експлуатації будівель і споруд додаткових транспортних послуг та допоміжних операцій

До справи
№ К-32799

2 347015 392705

1. Юридична особа:

Назва	***ПУБЛІЧНЕ АКЦІОНЕРНЕ ТОВАРИСТВО "КИЇВПАССЕРВІС"***
Клопотання	***від 05.01.2018 № К-32799***

2. Відомості про земельну ділянку (кадастровий № 8000000000:79:086:0001к)

Місце розташування (адреса)	***м. Київ, р-н Голосіївський, просп. Науки, 1/2***
Площа	***0,98 га***
Вид та термін користування	***Постійне користування***
Вид використання	***для розміщення та експлуатації будівель і споруд додаткових транспортних послуг та допоміжних операцій***

3. Обґрунтування прийняття рішення

На клопотання зацікавленої особи відповідно до ст. 9, 123 Земельного кодексу України та Порядку набуття прав на землю із земель комунальної власності у місті Києві, затвердженого рішенням Київради від 20.04.2017 № 241/2463, Департаментом земельних ресурсів виконавчого органу Київської міської ради (Київської міської державної адміністрації) розроблено проект рішення Київської міської ради.

4. Мета прийняття рішення.

Метою прийняття рішення є забезпечення реалізації встановленого Земельним кодексом України права особи на оформлення права користування (власності) на землю.

5. Особливі характеристики ділянки.

Наявність будівель і споруд на ділянці:

Забудована будівлею автовокзалу (в літ.А) загальною площею 3513 кв.м, блок-постом площею 2,9 кв.м (акт приймання-передачі майна до статутного капіталу ПАТ "Київпассервіс" додаток № 1 до наказу Фонду державного майна України від 08.09.2016 №1677, витяг з державного реєстру речових прав на нерухоме майно про реєстрацію права власності, номер запису про право власності 19479324 від 08.02.2017).

Інші особливості:

За даними міського земельного кадастру земельна ділянка обліковується на підставі технічного звіту по встановленню зовнішніх меж землекористування за державним підприємством «Київпассервіс». На підставі наказу Фонду державного майна України від 08.09.2016 № 1677 державне підприємство «Київпассервіс» перетворене у публічне акціонерне товариство «Київпассервіс». Земельна ділянка передбачена до відведення із земель державної власності. Відповідно до Генерального плану міста територія за функціональним призначенням належить до комунально-складської, уточнюється червоними лініями (витяг з містобудівного кадастру від 16.01.2018 № 439/0/12-53/12-03-18). Детальний план території на вказану земельну ділянку не затверджено. Земельна ділянка не входить до Програми розвитку зеленої зони м. Києва до 2010 року та концепції формування зелених насаджень в центральній частині міста, затвердженої рішенням Київради від 19.07.2005 № 806/3381 (зі змінами).

6. Стан нормативно-правової бази у даній сфері правового регулювання.

Загальні засади та порядок отримання дозволу на розроблення документації із землеустрою визначено ст. 9, 123 Земельного кодексу України.

7. Фінансово-економічне обґрунтування.

Реалізація рішення не потребує додаткових витрат міського бюджету.

8. Прогноз соціально-економічних та інших наслідків прийняття рішення.

Наслідками прийняття розробленого проекту рішення стане:

- реалізація зацікавленою особою своїх прав щодо використання земельної ділянки;

Доповідач: директор Департаменту земельних ресурсів Поліщук О.Г.

Директор Департаменту
земельних ресурсів **Поліщук О.Г.**

№ справи	Назва юридичної, фізичної особи, адреса ділянки	Площа, га	Цільове призначення, умови надання	Висновок Департаменту містобудування та архітектури, його зміст	Документи на земельну ділянку, згода землекористувача, документи на майно, документи на будівництво (реконструкцію, реставрацію), реєстрація КП "Київське міське бюро технічної інвентаризації та реєстрації права власності на об'єкти нерухомого майна", інша суттєва інформація
К-32799 дозвіл	ПУБЛІЧНЕ АКЦІОНЕРНЕ ТОВАРИСТВО "КИЇВПАССЕРВІС" На просп. Науки, 1/2 у Голосіївському районі м. Києва	0,98 га	для розміщення та експлуатації будівель і споруд додаткових транспортних послуг та допоміжних операцій	відсутній	будівлею автовокзалу (в літ.А) загальною площею 3513 кв.м, блок-постом площею 2,9 кв.м (акт приймання-передачі майна до статутного капіталу ПАТ "Київпассервіс" додаток № 1 до наказу Фонду державного майна України від 08.09.2016 №1677, витяг з державного реєстру речових прав на нерухоме майно про реєстрацію права власності, номер запису про право власності 19479324 від 08.02.2017). За даними міського земельного кадастру земельна ділянка обліковується на підставі технічного звіту по встановленню зовнішніх меж землекористування за державним підприємством «Київпассервіс». На підставі наказу Фонду державного майна України від 08.09.2016 № 1677 державне підприємство «Київпассервіс» перетворене у публічне акціонерне товариство «Київпассервіс». Земельна ділянка передбачена до відведення із земель державної власності. Відповідно до Генерального плану міста територія за функціональним призначенням належить до комунально-складської, уточнюється червоними лініями (витяг з містобудівного кадастру від 16.01.2018 № 439/0/12-53/12-03-18). Детальний план території на вказану земельну ділянку не затверджено. Земельна ділянка не входить до Програми розвитку зеленої зони м. Києва до 2010 року та концепції формування зелених насаджень в центральній частині міста, затвердженої рішенням Київради від 19.07.2005 № 806/3381 (зі змінами).

Справа **К-32799**

Код земельної ділянки:	**79:086:0001к**
Площа:	**0,9756 га**
Адреса земельної ділянки:	**Голосіївський р-н. просп. Науки, 1/2**
Заявник:	**ПУБЛІЧНЕ АКЦІОНЕРНЕ ТОВАРИСТВО "КИЇВПАССЕРВІС"**
Вид та термін користування:	**Клопотання: Постійне користування**
Цільове призначення:	**1, для розміщення та експлуатації будівель і споруд додаткових транспортних послуг та допоміжних операцій**

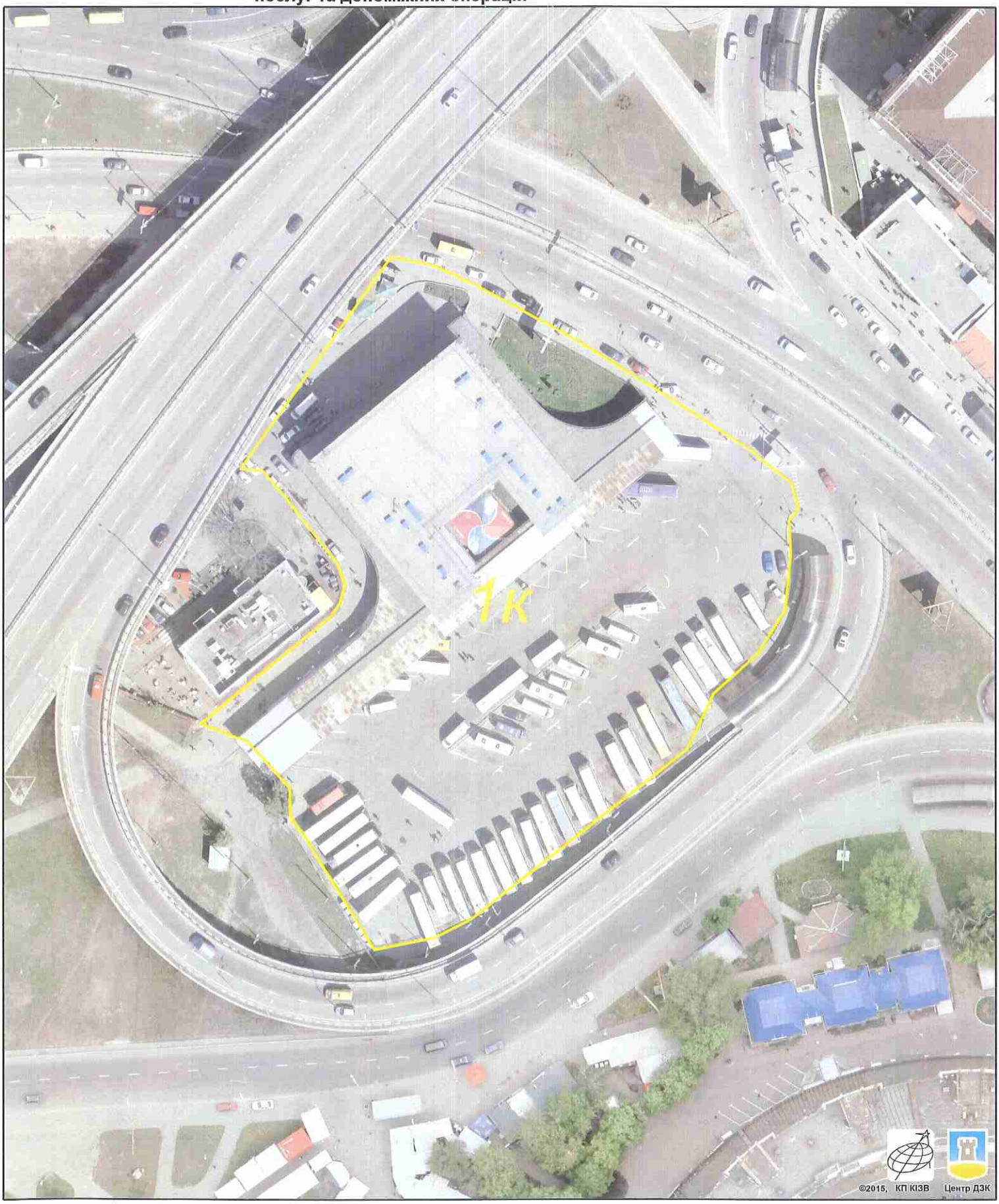

Растри аерофотозйомки 2014р.

виготовлено за допомогою ПК "Кадастр"

Оператор:Юсупова Валентина Анастасіївна

РОБОЧІ МАТЕРІАЛИ

Витяг з бази даних міського земельного кадастру від 30.01.2018р.

м. Київ, р-н Голосіївський

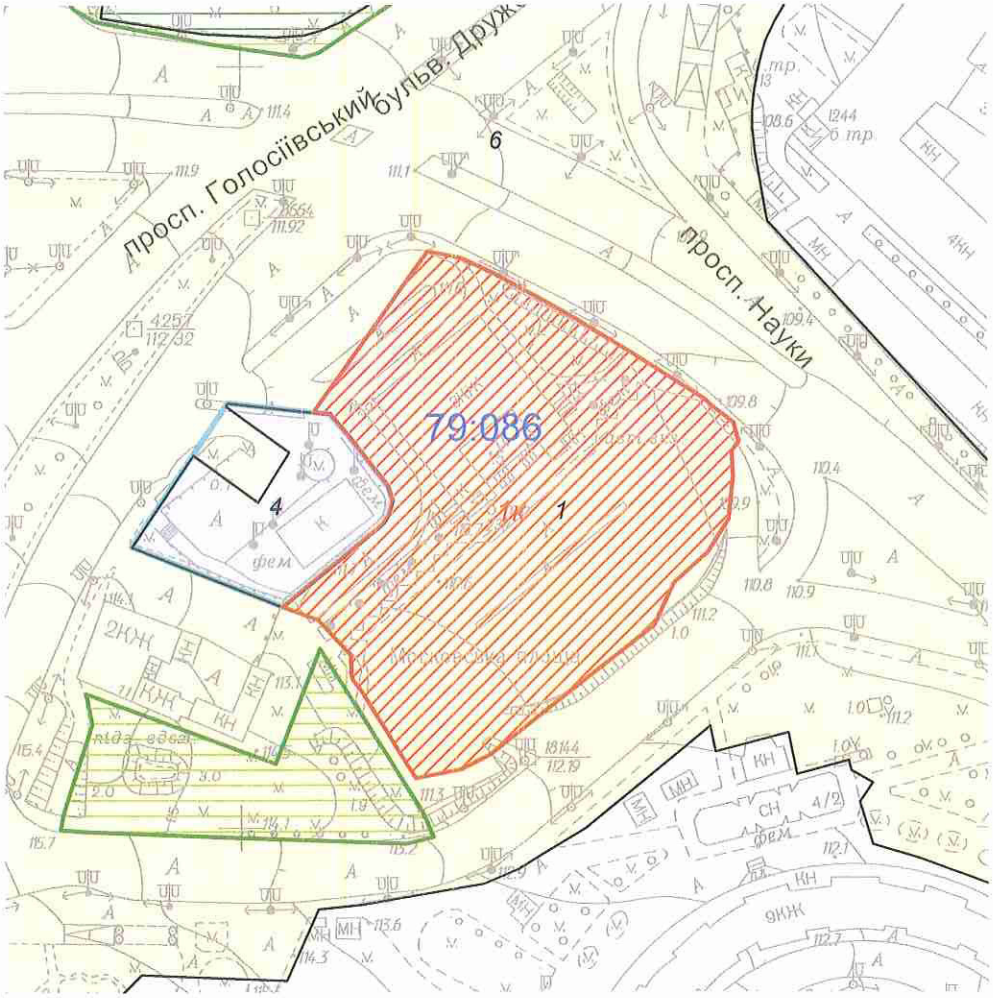

Масштаб 1:2000

**Черговий план м.Києва ведеться з 1995 року*

Замовлення № 1620

виготовлено КП "Київський інститут земельних відносин"

РЕЄСТР ЗЕМЕЛЬНИХ ДІЛЯНОК

Черговий план.

Код ділянки	Землекористувачі	Адреса ділянки	Опис ділянки	Площа (кв.м.)	Вид права	Дата закінч. права
79:086:0001	Державне підприємство "Київпассервіс"	площа Московська, 3	Центральний автовокзал	9755,66		
79:086:0004	Підприємство з іноземними інвестиціями "МакДональдз Юкрейн ЛТД"	площа Московська, 1-3		2286,71	Оренда на 5 років (термін дії скінчився)	22.10.2009
79:086:0004	Підприємство з іноземними інвестиціями "МакДональдз Юкрейн ЛТД"	площа Московська, 1-3		1963,53	Право в процесі оформлення (Оренда на 5 років)	
79:086:0006	Землі запасу житлової та громадської забудови	площа Московська		125841,39		

Ділянки, що знаходяться на стадії розробки оформлення прав.

Код ділянки	Землекористувачі	Адреса ділянки	Площа (кв.м.)	Стадія	Дата закінч. стадії
79:086:0001к	ПУБЛІЧНЕ АКЦІОНЕРНЕ ТОВАРИСТВО "КИЇВПАССЕРВІС"	просп. Науки, 1/2	9755,66	Клопотання: Постійне користування	

Заступник міського голови –
секретар Київської міської ради

Міщенку О.Г.
Окопному О.Ю.
Слончаку В.В.

Прошу розглянути проект рішення від 13.03.2018 №08/231- 855/ПР в установленому порядку.

Пихтіній О.М.

Для контролю за проходженням та тиражування.

Юнаковій С.М.
Давтяну Д.О. – до відома

В.ПРОКОПІВ

"13" березня 2018 року
№ 08/231 – 855/ПР

08/231-855/ПР
13.03.2018

ВИКОНАВЧИЙ ОРГАН КИЇВСЬКОЇ МІСЬКОЇ РАДИ
(КИЇВСЬКА МІСЬКА ДЕРЖАВНА АДМІНІСТРАЦІЯ)

ДЕПАРТАМЕНТ ЗЕМЕЛЬНИХ РЕСУРСІВ

вул. Хрещатик, 32-а, м. Київ, 01601, тел. (044) 279-58-72, ф. (044) 288-07-57,
КБУ" Контактний центр міста Києва"(044) 15-51, E-mail: dzr@kievcity.gov.ua Код ЄДРПОУ 26199097

13.03.2018 № 057052-5604
на № _____від

Заступнику міського голови –
секретарю Київради
В. ПРОКОПІВУ

Шановний Володимире Володимировичу!

Департамент земельних ресурсів виконавчого органу Київської міської ради (Київської міської державної адміністрації) підготував проект рішення Київської міської ради "Про надання дозволу на розроблення проекту землеустрою щодо відведення земельної ділянки ПУБЛІЧНОМУ АКЦІОНЕРНОМУ ТОВАРИСТВУ «КИЇВПАССЕРВІС» на просп. Науки, 1/2 у Голосіївському районі м. Києва для розміщення та експлуатації будівель і споруд додаткових транспортних послуг та допоміжних операцій" (справа К-32799) та направляє для подальшого розгляду у відповідних комісіях Київської міської ради, відповідно до регламенту Київської міської ради, затвердженого рішенням Київради від 07.07.2016 № 579/579.

З повагою,
Директор О. Поліщук

N 15

08/231-1162/ПФ
05.04.2018

КИЇВСЬКА МІСЬКА РАДА

VI сесія VIII скликання

РІШЕННЯ

_____№_____

Про надання дозволу на розроблення проекту землеустрою щодо відведення земельних ділянок комунальному підприємству "Київський метрополітен" на просп. Миколи Бажана у Дарницькому районі м. Києва для експлуатації та обслуговування павільйонів виходу (входу) зі станції метрополітену "Вирлиця"

Київська міська рада
Департамент земельних ресурсів
Код земельної ділянки
90:159:0205
90:159:0206
90:171:0101
90:171:0102

Проект рішення (екз.1)
ПР-15977
до справи
К-33096
2 347015 059776

Розглянувши клопотання про надання дозволу на розроблення проекту землеустрою щодо відведення земельних ділянок комунальному підприємству "Київський метрополітен" на просп. Миколи Бажана у Дарницькому районі м. Києва та додані документи, керуючись статтями 9, 123 Земельного кодексу України, Законом України „Про внесення змін до деяких законодавчих актів України щодо розмежування земель державної та комунальної власності", пунктом 34 частини 1 статті 26 Закону України „Про місцеве самоврядування в Україні", Київська міська рада

ВИРІШИЛА:

1. Надати дозвіл на розроблення проекту землеустрою щодо відведення земельних ділянок комунальному підприємству "Київський метрополітен" на просп. Миколи Бажана у Дарницькому районі м. Києва орієнтовними площами 0,0047 га; 0,0048 га; 0,0057 га; 0,0049 га (земельні ділянки комунальної власності територіальної громади міста Києва) в постійне користування для експлуатації та обслуговування павільйонів виходу (входу) зі станції метрополітену "Вирлиця" згідно з план-схемою (додаток до рішення) (К-33096).

2. Контроль за виконанням цього рішення покласти на постійну комісію Київської міської ради з питань містобудування, архітектури та землекористування.

Київський міський голова В.Кличко

ПОДАННЯ:

Заступник голови Київської
міської державної адміністрації — О. Спасибко

Директор Департаменту
земельних ресурсів
виконавчого органу Київської міської ради
(Київської міської державної адміністрації) — О. Поліщук

Начальник управління аналітично-правової
роботи Департаменту земельних ресурсів
виконавчого органу Київської міської ради
(Київської міської державної адміністрації) — А. Гавриш

ПОГОДЖЕНО:

Постійна комісія Київської міської
ради з питань містобудування, архітектури
та землекористування

Голова — О. Міщенко

Секретар — І. Картавий

Начальник управління
правового забезпечення діяльності
Київської міської ради — В. Слончак

Постійна комісія Київської міської ради
з питань транспорту, зв'язку та реклами

Голова — О. Окопний

Секретар — А. Задерейко

ПОЯСНЮВАЛЬНА ЗАПИСКА

№ ПЗ-29764 від 03.03.2018

до проекту рішення Київської міської ради:

Про надання дозволу на розроблення проекту землеустрою щодо відведення земельних ділянок комунальному підприємству "Київський метрополітен" на просп. Миколи Бажана у Дарницькому районі м. Києва для експлуатації та обслуговування павільйонів виходу (входу) зі станції метрополітену "Вирлиця"

До справи
№ К-33096

2 347015 397649

1. Юридична особа:

Назва	***Комунальне підприємство "Київський метрополітен"***
Клопотання	***від 09.02.2018 № К-33096***

2. Відомості про земельні ділянки (кадастрові №№ 8000000000:90:159:0205к; 8000000000:90:159:0206к; 8000000000:90:171:0101к; 8000000000:90:171:0102к)

Місце розташування (адреса)	***м. Київ, р-н Дарницький, просп. Миколи Бажана***
Площа	***0,0047 га| 0,0048 га| 0,0057 га| 0,0049 га***
Вид та термін користування	***Постійне користування***
Вид використання	***для експлуатації та обслуговування павільйонів виходу (входу) зі станції метрополітену "Вирлиця"***

3. Обґрунтування прийняття рішення

На клопотання зацікавленої особи відповідно до ст. 9, 123 Земельного кодексу України та Порядку набуття прав на землю із земель комунальної власності у місті Києві, затвердженого рішенням Київради від 20.04.2017 № 241/2463, Департаментом земельних ресурсів виконавчого органу Київської міської ради (Київської міської державної адміністрації) розроблено проект рішення Київської міської ради.

4. Мета прийняття рішення.

Метою прийняття рішення є забезпечення реалізації встановленого Земельним кодексом України права особи на оформлення права користування (власності) на землю.

5. Особливі характеристики ділянки.

Наявність будівель і споруд на ділянці:

Забудована , на земельних ділянках знаходяться павільйони виходу (входу) зі станції метрополітену "Вирлиця", загальною площею 146,2 кв.м. які перебувають на балансі КП "Київський метрополітен", довідка від 06.02.2018 № 161-НДФ.

Інші особливості:

Землі комунальної власності територіальної громади м Києва. Детальний план території не затверджений, відповідно до Генерального плану розвитку м. Києва територія за функціональним призначенням належить до території вулиць і доріг.

6. Стан нормативно-правової бази у даній сфері правового регулювання.

Загальні засади та порядок отримання дозволу на розроблення документації із землеустрою визначено ст. 9, 123 Земельного кодексу України.

7. Фінансово-економічне обґрунтування.

Реалізація рішення не потребує додаткових витрат міського бюджету.

8. Прогноз соціально-економічних та інших наслідків прийняття рішення.

Наслідками прийняття розробленого проекту рішення стане:

- реалізація зацікавленою особою своїх прав щодо використання земельної ділянки;

Доповідач: директор Департаменту земельних ресурсів Поліщук О.Г.

Директор Департаменту
земельних ресурсів **Поліщук О.Г.**

№ клопотання	Назва юридичної особи та адреса ділянки	Площа	Цільове призначення, умови надання	Висновок Департаменту мітобудування та архітектури, його зміст	Документи на ділянку, згода землекористувача, документи на майно, реєстрація МБТІ, інша суттєва інформація
К-33096	Комунальне підприємство "Київський метрополітен" на просп. Миколи Бажана у Дарницькому районі м. Києва	0,0047 га, 0,0048 га, 0,0057 га, 0,0049 га.	для експлуатації та обслуговування павільйонів виходу (входу) зі станції метрополітену "Вирлиця"	для експлуатації та обслуговування павільйонів виходу (входу) зі станції метрополітену "Вирлиця", постійне користування	Землі комунальної власності територіальної громади м Києва. Детальний план території не затверджений, відповідно до Генерального плану розвитку м. Києва територія за функціональним призначенням належить до території вулиць і доріг. Земельні ділянки забудовані, на землеьних ділянках знаходяться павільйони виходу (входу) зі станції метрополітену "Вирлиця", загальною площею 146,2 кв.м. які перебувають на балансі КП "Київський метрополітен", довідка від 06.02.2018 № 161-НДФ.

Додаток
до рішення Київської міської ради
від _____ № _____

План-схема
до згоди на розроблення проекту землеустрою щодо відведення земельної ділянки

клопотання	**- від 09.02.2018 № К-33096**
код земельної ділянки	**- 90:159:0205к| 90:159:0206к| 90:171:0101к| 90:171:0102к**
юридична/фізична особа	**- Комунальне підприємство "Київський метрополітен"**
адреса земельної ділянки	**- м. Київ, р-н Дарницький, просп. Миколи Бажана**
вид землекористування	**- постійне користування**
вид використання земельної ділянки	**- для експлуатації та обслуговування павільйонів виходу (входу) зі станції метрополітену "Вирлиця"**
орієнтовний розмір	**- 0,0047 га| 0,0048 га| 0,0057 га| 0,0049 га**

Директор Департаменту земельних ресурсів
виконавчого органу Київської міської ради
(Київської міської державної адміністрації) Поліщук О.Г.

Начальник відділу землеустрою
та моніторингу земель
Дарницького району Іваненко І.М.

КИЇВМІСТОБУДУВАННЯ
ВИКОНАВЧИЙ ОРГАН КИЇВСЬКОЇ МІСЬКОЇ РАДИ (КИЇВСЬКА МІСЬКА ДЕРЖАВНА АДМІНІСТРАЦІЯ)
ДЕПАРТАМЕНТ МІСТОБУДУВАННЯ ТА АРХІТЕКТУРИ
01001, м. Київ-1, вул. Хрещатик, 32, тел.: (044) 278 19 85, тел./факс: 279 41 67, http://www.kga.gov.ua

_____№_____

ВИТЯГ З МІСТОБУДІВНОГО КАДАСТРУ

ФРАГМЕНТ СХЕМИ ФУНКЦІОНАЛЬНОГО ЗОНУВАННЯ ТЕРИТОРІЇ ЗА ЧИННОЮ МІСТОБУДІВНОЮ ДОКУМЕНТАЦІЄЮ

М 1:2 000

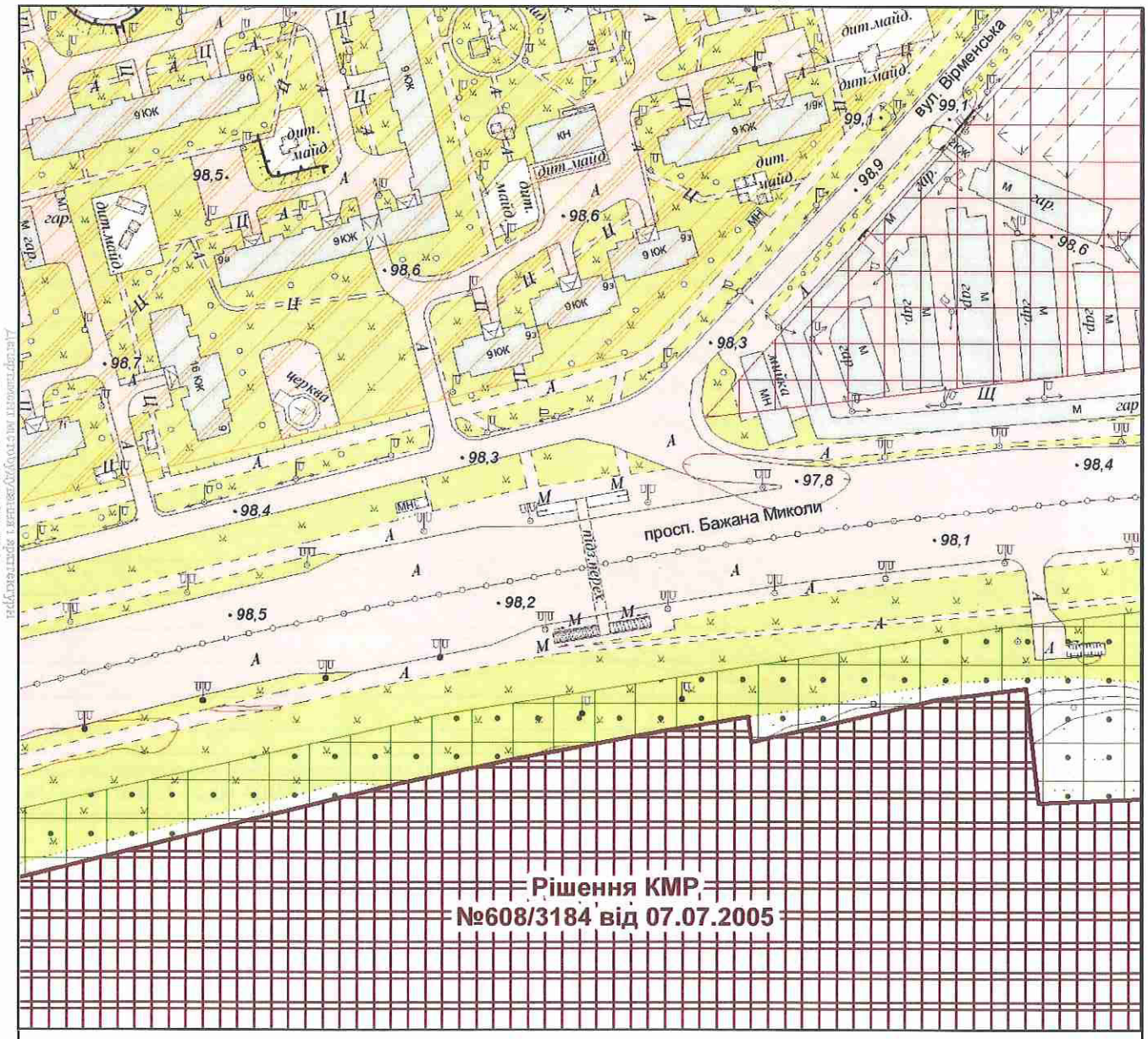

Умовні позначення

Територія громадських будівель та споруд перспективна

Функціональне призначення за чинною містобудівною документацією

Території громадських будівель та споруд (існуючі)

Території житлової забудови багатоповерхової (існуючі)

Території зелених насаджень загального користування (існуючі)

Департамент містобудування та архітектури виконавчого органу КМР (КМДА)
Ліцензія 1596/0/12-53/12-03-16 від 26.02.2018

ФРАГМЕНТ СХЕМИ ПЛАНУВАЛЬНИХ ОБМЕЖЕНЬ

М 1:2 000

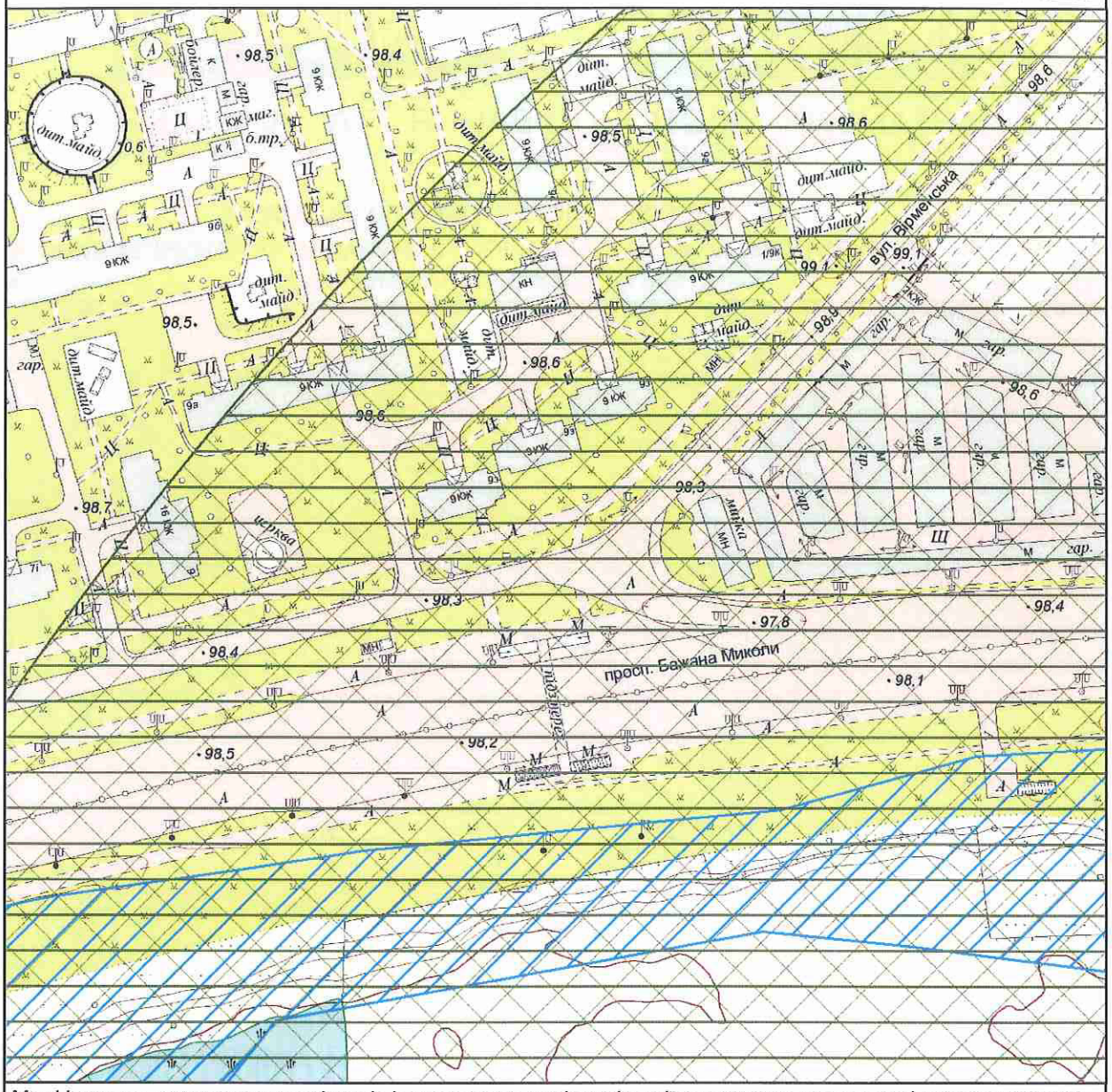

Межі історико-культурних заповідників і зон охорони пам'яток історії та культури встановлені розпорядженням КМДА від 17.05.2002 № 979, зона охоронюваного ландшафту - розпорядженням КМДА від 25.12.2007 № 1714, історичний ареал - історико-архітектурним опорним планом в складі чинного Генерального плану міста Києва

Умовні позначення

Санітарно-захисні зони від комунальних об'єктів

Зони особливого контролю (смуги повітряних підходів)

Зони підтоплень природного та техногенного характеру

Замовник: КП "Київський метрополітен"

Адреса: просп.Бажана Дарницького району

Замовлення № 0025842 19.02.2018

МІАС ЗМД МКК

Виконавець: Лимар Ю.Є.

Заступник начальника служби МК: Мішустіна О.П.

161624

Заступник міського голови –
секретар Київської міської ради

Міщенку О.Г.
Окопному О.Ю.
Слончаку В.В.

Прошу розглянути проект рішення від 05.04.2018 №08/231- 1162/ПР в установленому порядку.

Пихтіній О.М.

Для контролю за проходженням та тиражування.

Юнаковій С.М.
Давтяну Д.О. – до відома

В.ПРОКОПІВ

"06" квітня 2018 року
№ 08/231 – 1162/ПР

08/231-1162/ПР
05.04.2018

ВИКОНАВЧИЙ ОРГАН КИЇВСЬКОЇ МІСЬКОЇ РАДИ
(КИЇВСЬКА МІСЬКА ДЕРЖАВНА АДМІНІСТРАЦІЯ)

ДЕПАРТАМЕНТ ЗЕМЕЛЬНИХ РЕСУРСІВ

вул. Хрещатик, 32-а, м. Київ, 01601, тел. (044) 279-58-72, ф. (044) 288-07-57,
КБУ" Контактний центр міста Києва"(044) 15-51, E-mail: dzr@kievcity.gov.ua Код ЄДРПОУ 26199097

05.04.2018 № 057052-7583
на № _____від

Заступнику міського голови –
секретарю Київради
В. ПРОКОПІВУ

Шановний Володимире Володимировичу!

Департамент земельних ресурсів виконавчого органу Київської міської ради (Київської міської державної адміністрації) підготував проект рішення Київської міської ради "Про надання дозволу на розроблення проекту землеустрою щодо відведення земельних ділянок комунальному підприємство "Київський метрополітен" на просп. Миколи Бажана у Дарницькому районі м. Києва для експлуатації та обслуговування павільйонів виходу (входу) зі станції метрополітену "Вирлиця"" (справа К-33096) та направляє для подальшого розгляду у відповідних комісіях Київської міської ради, відповідно до регламенту Київської міської ради, затвердженого рішенням Київради від 07.07.2016 № 579/579.

З повагою,
Директор О. Поліщук

№ 16

08/231-1163/ПР
05.04.2018

КИЇВСЬКА МІСЬКА РАДА

VI сесія VIII скликання

РІШЕННЯ

_____№_____

Про надання дозволу на розроблення проекту землеустрою щодо відведення земельних ділянок комунальному підприємству "Київський метрополітен" на вул. Есплананадній у Печерському районі м. Києва для експлуатації та обслуговування павільйонів виходу (входу) станції метрополітену "Палац спорту"

Київська міська рада
Департамент земельних ресурсів
Код земельної ділянки

76:068:0017
76:068:0019
76:067:0026
76:067:0027

Проект рішення (екз.1)
ПР-15976
до справи
К-33066

2 347015 059769

Розглянувши клопотання про надання дозволу на розроблення проекту землеустрою щодо відведення земельних ділянок комунальному підприємству "Київський метрополітен" на вул. Есплананадній у Печерському районі м. Києва та додані документи, керуючись статтями 9, 123 Земельного кодексу України, Законом України „Про внесення змін до деяких законодавчих актів України щодо розмежування земель державної та комунальної власності", пунктом 34 частини 1 статті 26 Закону України „Про місцеве самоврядування в Україні", Київська міська рада

ВИРІШИЛА:

1. Надати дозвіл на розроблення проекту землеустрою щодо відведення земельних ділянок комунальному підприємству "Київський метрополітен" на вул. Есплананадній у Печерському районі м. Києва орієнтовними площами 0,0084 га; 0,0091 га; 0,0053 га; 0,0061 га (земельні ділянки комунальної власності територіальної громади міста Києва) в постійне користування для експлуатації та обслуговування павільйонів виходу (входу) станції метрополітену "Палац спорту" згідно з план-схемою (додаток до рішення) (К-33066).

2. Контроль за виконанням цього рішення покласти на постійну комісію Київської міської ради з питань містобудування, архітектури та землекористування.

Київський міський голова В.Кличко

виготовлено за допомогою ПК "Кадастр"

Оператор Шинкарчук Оксана Олексіївна

ПОДАННЯ:

Заступник голови Київської міської державної адміністрації — О.Спасибко

Директор Департаменту земельних ресурсів виконавчого органу Київської міської ради (Київської міської державної адміністрації) — О.Поліщук

Начальник управління аналітично-правової роботи Департаменту земельних ресурсів виконавчого органу Київської міської ради (Київської міської державної адміністрації) — А.Гавриш

ПОГОДЖЕНО:

Постійна комісія Київської міської ради з питань містобудування, архітектури та землекористування

Голова — О.Міщенко

Секретар — І.Картавий

Начальник управління правового забезпечення діяльності Київської міської ради — В. Слончак

Постійна комісія Київської міської ради з питань транспорту, зв'язку та реклами

Голова — О. Окопний

Секретар — А. Задерейко

ПОЯСНЮВАЛЬНА ЗАПИСКА

№ ПЗ-29492 від 19.02.2018

до проекту рішення Київської міської ради:

Про надання дозволу на розроблення проекту землеустрою щодо відведення земельних ділянок комунальному підприємству "Київський метрополітен" на вул. Есплананадній у Печерському районі м. Києва для експлуатації та обслуговування павільйонів виходу (входу) станції метрополітену "Палац спорту"

До справи
№ К-33066

2 347015 394921

1. Юридична особа:

Назва	***Комунальне підприємство "Київський метрополітен"***
Клопотання	***від 06.02.2018 № К-33066***

2. Відомості про земельні ділянки (кадастрові №№ 8000000000:76:058:0017к; 8000000000:76:058:0019к; 8000000000:76:067:0026к; 8000000000:76:067:0027к)

Місце розташування (адреса)	***м. Київ, р-н Печерський, вул. Есплананадна***
Площа	***0,0084 га| 0,0091 га| 0,0053 га| 0,0061 га***
Вид та термін користування	***Постійне користування***
Вид використання	***для експлуатації та обслуговування павільйонів виходу (входу) станції метрополітену "Палац спорту"***

3. Обґрунтування прийняття рішення

На клопотання зацікавленої особи відповідно до ст. 9, 123 Земельного кодексу України та Порядку набуття прав на землю із земель комунальної власності у місті Києві, затвердженого рішенням Київради від 20.04.2017 № 241/2463, Департаментом земельних ресурсів виконавчого органу Київської міської ради (Київської міської державної адміністрації) розроблено проект рішення Київської міської ради.

4. Мета прийняття рішення.

Метою прийняття рішення є забезпечення реалізації встановленого Земельним кодексом України права особи на оформлення права користування (власності) на землю.

5. Особливі характеристики ділянки.

Наявність будівель і споруд на ділянці:

Забудована . На земельних ділянках розміщено павільйони виходу (входу) зі станцій метрополітену «Палац Спорту» площею 263,4 кв. м, які перебувають на балансі КП "Київський метрополітен" (довідка балансоутримувача КП "Київський метрополітен" від 02.02.2018 № 149-НДФ, наказ Головного управління комунальної власності м. Києва від 23.04.2003 № 98 «Про закріплення основних засобів»).

Інші особливості:

Земельні ділянки передаються із земель комунальної власності територіальної громади міста Києва. Земельні ділянки розташовані в межах історичного центру міста. Відповідно до Генерального плану міста територія за функціональним призначенням належить до території вулиць та доріг.
Детальний план території відсутній.

6. Стан нормативно-правової бази у даній сфері правового регулювання.

Загальні засади та порядок отримання дозволу на розроблення документації із землеустрою визначено ст. 9, 123 Земельного кодексу України.

7. Фінансово-економічне обґрунтування.

Реалізація рішення не потребує додаткових витрат міського бюджету.

8. Прогноз соціально-економічних та інших наслідків прийняття рішення.

Наслідками прийняття розробленого проекту рішення стане:

- реалізація зацікавленою особою своїх прав щодо використання земельної ділянки;

Доповідач: директор Департаменту земельних ресурсів Поліщук О.Г.

Директор Департаменту
земельних ресурсів **Поліщук О.Г.**

№ справи	Назва юридичної, фізичної особи Адреса ділянки	Площа	Цільове призначення Умови надання	Документи на ділянку, згода землекористувача, документи на майно, документи на будівництво (реконструкцію, реставрацію) реєстрація МБТІ інша суттєва інформація
К-33066 дозвіл	Комунальне підприємство "Київський метрополітен" на вул. Еспланадній у Печерському районі м. Києва	0,0084 га 0,0091 га 0,0053 га 0,0062 га	для експлуатації та обслуговування павільйонів виходу (входу) станції метрополітену "Палац спорту" постійне користування	Земельні ділянки передаються із земель комунальної власності територіальної громади міста Києва. На земельних ділянках розміщено павільйони виходу (входу) зі станцій метрополітену «Палац Спорту» площею 263,4 кв. м, які перебувають на балансі КП "Київський метрополітен" (довідка балансоутримувача КП "Київський метрополітен" від 02.02.2018 № 149-НДФ, наказ Головного управління комунальної власності м. Києва від 23.04.2003 № 98 «Про закріплення основних засобів»). Земельні ділянки розташовані в межах історичного центру міста. Відповідно до Генерального плану міста територія за функціональним призначенням належить до території вулиць та доріг. Детальний план території відсутній.

КИЇВМІСТОБУДУВАННЯ
ВИКОНАВЧИЙ ОРГАН КИЇВСЬКОЇ МІСЬКОЇ РАДИ (КИЇВСЬКА МІСЬКА ДЕРЖАВНА АДМІНІСТРАЦІЯ)
ДЕПАРТАМЕНТ МІСТОБУДУВАННЯ ТА АРХІТЕКТУРИ
01001, м. Київ-1, вул. Хрещатик, 32, тел.: (044) 278 19 85, тел./факс: 279 41 67, http://www.kga.gov.ua

_____№_____

ВИТЯГ З МІСТОБУДІВНОГО КАДАСТРУ

ФРАГМЕНТ СХЕМИ ФУНКЦІОНАЛЬНОГО ЗОНУВАННЯ ТЕРИТОРІЇ ЗА ЧИННОЮ МІСТОБУДІВНОЮ ДОКУМЕНТАЦІЄЮ

М 1:2 000

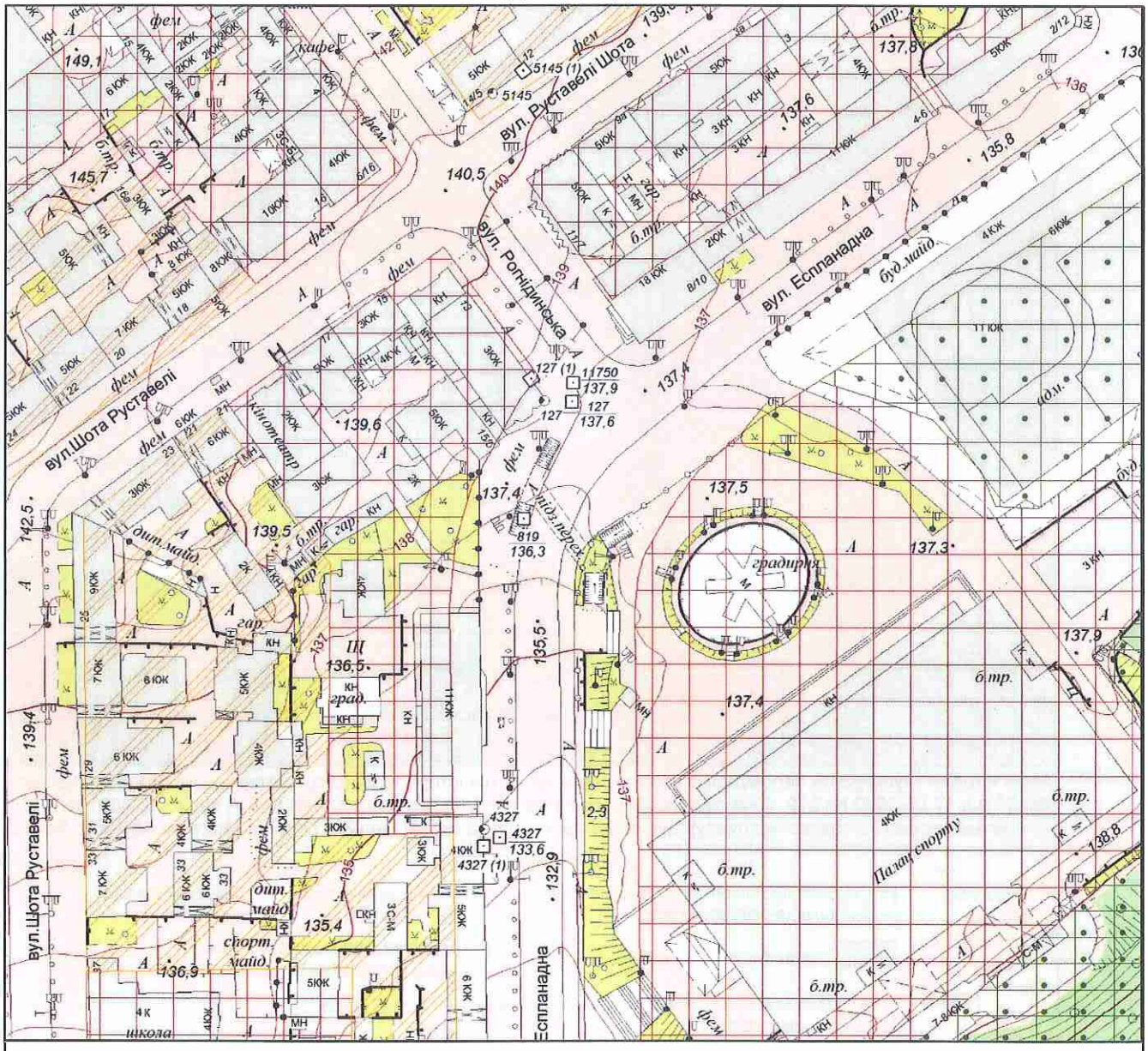

Умовні позначення

Функціональне призначення за чинною містобудівною документацією

- Території громадських будівель та споруд (існуючі)
- Території житлової середньо- та малоповерхової забудови (існуючі)
- Території зелених насаджень загального користування (на розрахунковий період)
- Території зелених насаджень загального користування (існуючі)

ФРАГМЕНТ СХЕМИ ПЛАНУВАЛЬНИХ ОБМЕЖЕНЬ

М 1:2 000

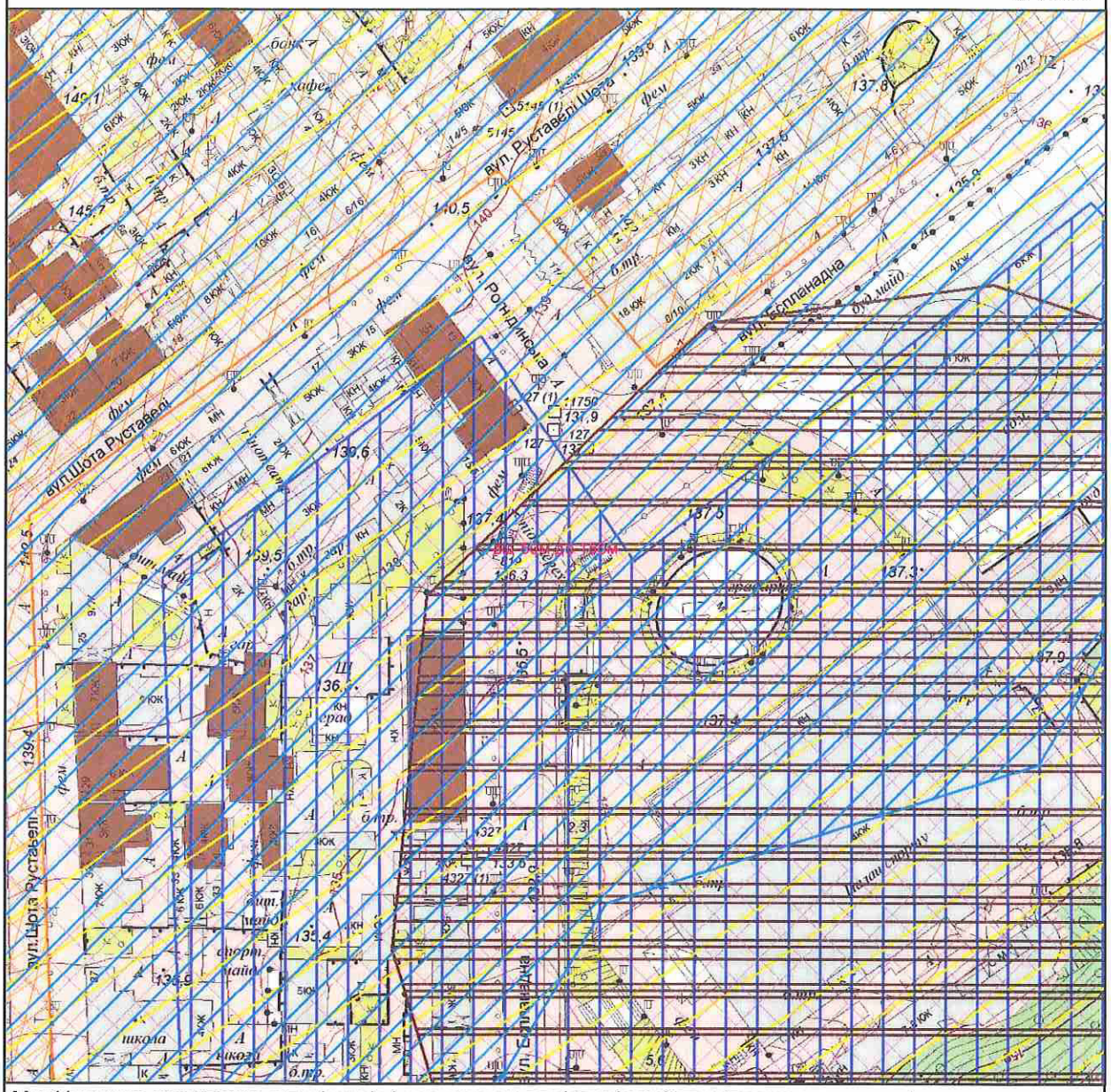

Межі історико-культурних заповідників і зон охорони пам'яток історії та культури встановлені розпорядженням КМДА від 17.05.2002 № 979, зона охоронюваного ландшафту - розпорядженням КМДА від 25.12.2007 № 1714, історичний ареал - історико-архітектурним опорним планом в складі чинного Генерального плану міста Києва

Умовні позначення

Максим... рівень звукового тиску, дБ

70 дБ

Зони підтоплень природного та техногенного характеру

Зсувонебезпечні території

Зона обмеженого використання території від аеропортів

Межі історичних ареалів

Зона регулювання забудови другої категорії

Зона регулювання забудови першої категорії

Будівлі, які мають історико-культурну цінність

Тип пам'ятки

Архітектури

Архітектури та містобудування

Замовник: КП "Київський метрополітен"

Адреса: вул.Есплананда Печерського району

Замовлення № 0025780 13.02.2018

МІАС ЗМД МКК

Виконавець: _____ Лимар Ю.Є.

Заступник начальника служби МК: _____ Мішустіна О.П.

Департамент виконавчого органу КМР (КМДА)

№ 1235/0/12-53/12-03-18 від 15.02.2018

161308

53066

Справа **К-33066**

Код земельної ділянки:	**76:058:0017к, 76:058:0019к, 76:067:0026к, 76:067:0027к**
Площа:	**0,0289 га**
Адреса земельної ділянки:	**Печерський р-н. вул. Еспланадна**
Заявник:	**КП "Київський метрополітен"**
Вид та термін користування:	**Клопотання: Постійне користування**
Цільове призначення:	**1, для експлуатації та обслуговування павільйонів виходу (входу) станції метрополітену "Палац спорту"**

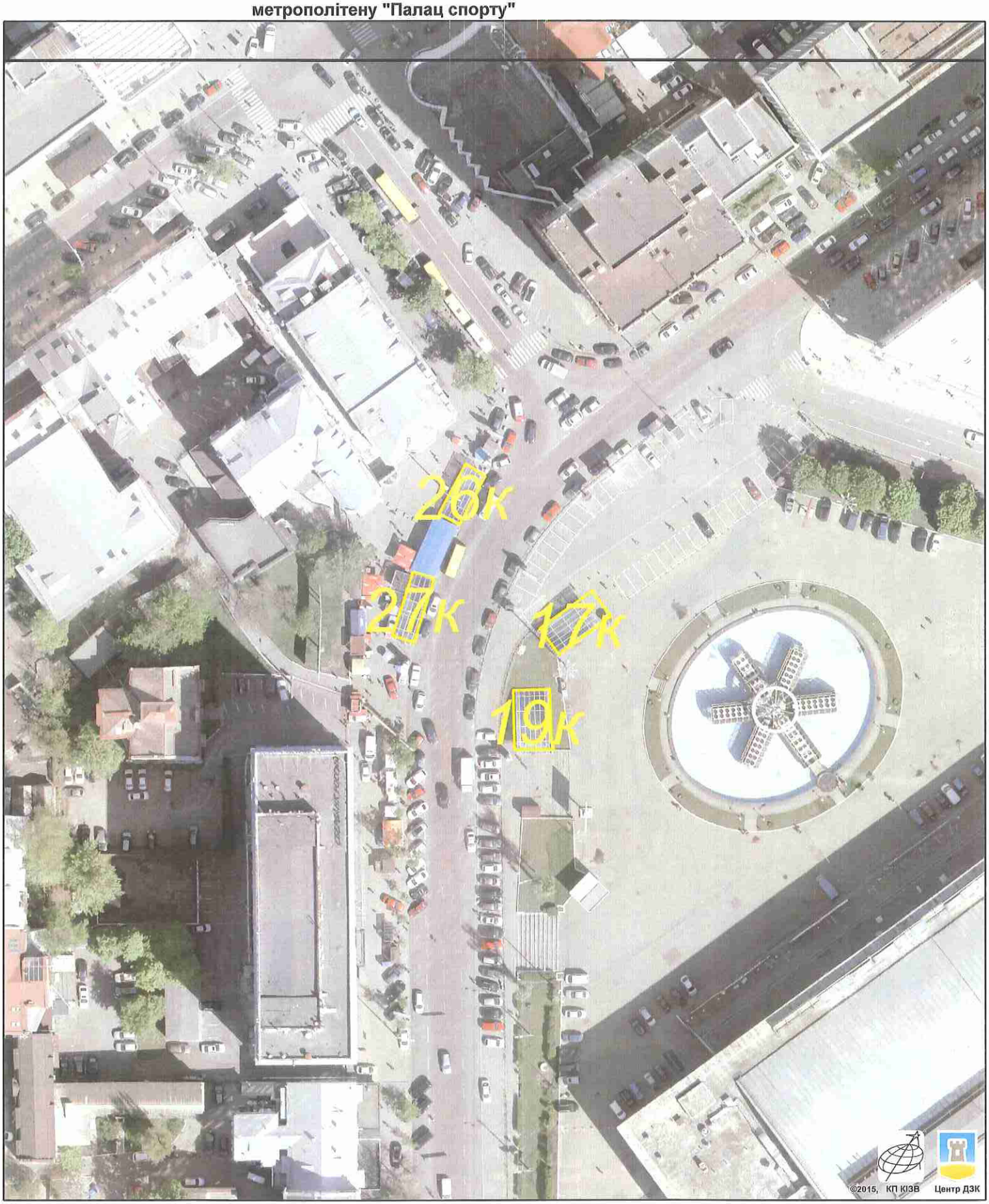

Растри аерофотозйомки 2014р.

виготовлено за допомогою ПК "Кадастр"

Оператор:Юсупова Валентина Анастасіївна

РОБОЧІ МАТЕРІАЛИ

Витяг з бази даних міського земельного кадастру від 19.02.2018р.

м. Київ, р-н Печерський

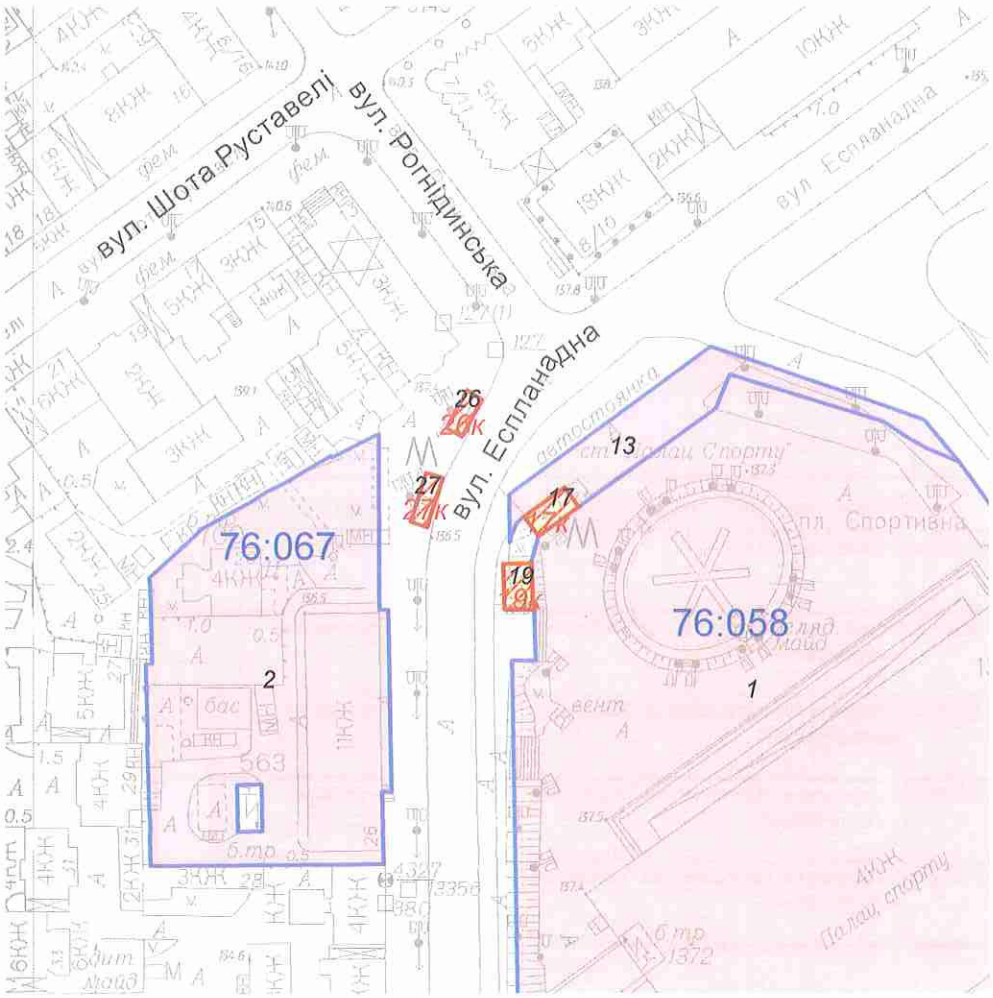

Масштаб 1:2000

**Черговий план м.Києва ведеться з 1995 року*

Замовлення № 2762

виготовлено КП "Київський інститут земельних відносин"

РЕЄСТР ЗЕМЕЛЬНИХ ДІЛЯНОК

Черговий план.

Код ділянки	Землекористувачі	Адреса ділянки	Опис ділянки	Площа (кв.м.)	Вид права	Дата закінч. права
76:058:0001	Державне підприємство "Палац спорту"	площа Спортивна, 1		30548,56	Постійне користування	
76:058:0013	Товариство з обмеженою відповідальністю "ТРИ О"	площа Спортивна, 1		1132,87	Власність	
76:058:0017	Комунальне підприємство "Київський метрополітен"	вул. Еспланадна	Павільйон виходу станції метрополітену "Плалац спорту"	83,86		
76:058:0019	Комунальне підприємство "Київський метрополітен"	вул. Еспланадна	Павільйон виходу станції метрополітену "Плалац спорту"	91,32		
76:067:0002	АТВТ "Інжинірінгово-виробниче підприємство"ВНІПІТРАНСГАЗ""	вул. Еспланадна, 20, 20а		5950,14	Оренда (користування) на 49 років	23.06.2048
76:067:0026	Комунальне підприємство "Київський метрополітен"	вул. Еспланадна	Павільйон виходу станції метрополітену "Плалац спорту"	52,52		
76:067:0027	Комунальне підприємство "Київський метрополітен"	вул. Еспланадна	Павільйон виходу станції метрополітену "Плалац спорту"	61,09		

Ділянки, що знаходяться на стадії розробки оформлення прав.

Код ділянки	Землекористувачі	Адреса ділянки	Площа (кв.м.)	Стадія	Дата закінч. стадії
76:058:0017к	Комунальне підприємство "Київський метрополітен"	вул. Еспланадна	83,86	Клопотання: Постійне користування	
76:058:0019к	Комунальне підприємство "Київський метрополітен"	вул. Еспланадна	91,32	Клопотання: Постійне користування	
76:067:0026к	Комунальне підприємство "Київський метрополітен"	вул. Еспланадна	52,52	Клопотання: Постійне користування	
76:067:0027к	Комунальне підприємство "Київський метрополітен"	вул. Еспланадна	61,09	Клопотання: Постійне користування	

Заступник міського голови –
секретар Київської міської ради

Міщенку О.Г.
Окопному О.Ю.
Слончаку В.В.

Прошу розглянути проект рішення від 05.04.2018 №08/231- 1163/ПР в установленому порядку.

Пихтіній О.М.

Для контролю за проходженням та тиражування.

Юнаковій С.М.
Давтяну Д.О. – до відома

В.ПРОКОПІВ

"06" квітня 2018 року
№ 08/231 – 1163/ПР

08/231-1163/ПР
05.04.2018

ВИКОНАВЧИЙ ОРГАН КИЇВСЬКОЇ МІСЬКОЇ РАДИ
(КИЇВСЬКА МІСЬКА ДЕРЖАВНА АДМІНІСТРАЦІЯ)

ДЕПАРТАМЕНТ ЗЕМЕЛЬНИХ РЕСУРСІВ

вул. Хрещатик, 32-а, м. Київ, 01601, тел. (044) 279-58-72, ф. (044) 288-07-57,
КБУ" Контактний центр міста Києва"(044) 15-51, E-mail: dzr@kievcity.gov.ua Код ЄДРПОУ 26199097

05.04.2018 № 057052-7585
на № _____від

Заступнику міського голови –
секретарю Київради
В. ПРОКОПІВУ

Шановний Володимире Володимировичу!

Департамент земельних ресурсів виконавчого органу Київської міської ради (Київської міської державної адміністрації) підготував проект рішення Київської міської ради "Про надання дозволу на розроблення проекту землеустрою щодо відведення земельних ділянок комунальному підприємство "Київський метрополітен" на вул. Еспланадній у Печерському районі м. Києва для експлуатації та обслуговування павільйонів виходу (входу) станції метрополітену "Палац спорту"" (справа К-33066) та направляє для подальшого розгляду у відповідних комісіях Київської міської ради, відповідно до регламенту Київської міської ради, затвердженого рішенням Київради від 07.07.2016 № 579/579.

З повагою,
Директор О. Поліщук

№ 17

08/231-923/ПР
22.03.2018

КИЇВСЬКА МІСЬКА РАДА

VI СЕСІЯ VIII СКЛИКАННЯ

РІШЕННЯ

_____№_____

Про надання комунальному підприємству "Київський метрополітен" земельної ділянки для експлуатації та обслуговування вентиляційного кіоску на вул. Мечникова, 9-11 у Печерському районі м. Києва

Київська міська рада
Департамент земельних ресурсів
Код земельної ділянки

82:039:0050

Проект рішення (екз.1)
ПР-15770
до справи
Д-8071
Заява ДЦ № **72023-002682728-031-03** від 20.02.2018

2 347015 057703

Відповідно до статей 9, 83, 92, 120, 122, 123 Земельного кодексу України, Закону України «Про внесення змін до деяких законодавчих актів України щодо розмежування земель державної та комунальної власності», пункту 34 частини першої статті 26 Закону України «Про місцеве самоврядування в Україні» та розглянувши проект землеустрою щодо відведення земельної ділянки, Київська міська рада вирішила:

ВИРІШИЛА:

1. Затвердити проект землеустрою щодо відведення земельної ділянки комунальному підприємству «Київський метрополітен» для експлуатації та обслуговування вентиляційного кіоску на вул. Мечникова, 9-11 у Печерському районі м. Києва (категорія земель – землі промисловості, транспорту, зв'язку, енергетики, оборони та іншого призначення, код КВЦПЗ 12.07, заява ДЦ від 20.02.2018 № 72023-002682728-031-03, справа Д-8071).

2. Надати комунальному підприємству «Київський метрополітен» (ідентифікаційний код 03328913), за умови виконання пункту 3 цього рішення, у постійне користування земельну ділянку площею 0,0017 га (кадастровий номер 8000000000:82:039:0050) для експлуатації та обслуговування вентиляційного кіоску на вул. Мечникова, 9-11 у Печерському районі м. Києва із земель комунальної власності територіальної громади міста Києва, у зв'язку із закріпленням на праві

повного господарського відання основних засобів (наказ Головного управління комунальної власності м. Києва від 23.04.2003 № 98).

3. Комунальному підприємству «Київський метрополітен»:

3.1. Виконувати обов'язки землекористувача відповідно до статті 96 Земельного кодексу України.

3.2. Забезпечити вільний доступ для прокладання нових, ремонту та експлуатації існуючих інженерних мереж і споруд, що знаходяться в межах земельної ділянки.

3.3. Питання майнових відносин вирішувати в установленому порядку.

3.4. Виконати вимоги, викладені в листах Департаменту містобудування та архітектури від 15.03.2017 № 1856/0/12-4/19-17, Департаменту культури від 28.09.2017 № 060-7258.

3.5. Питання пайової участі та укладення з Департаментом економіки та інвестицій виконавчого органу Київської міської ради (Київської міської державної адміністрації) договору про пайову участь вирішувати в порядку та випадках, встановлених законодавством.

3.6. У разі необхідності проведення реконструкції чи нового будівництва питання оформлення дозвільної, проектно-кошторисної документації та питання пайової участі вирішувати в порядку, визначеному законодавством України.

3.7. Вжити заходів щодо державної реєстрації права постійного користування на земельну ділянку у порядку, встановленому Законом України „Про державну реєстрацію речових прав на нерухоме майно та їх обтяжень".

3.8. Питання сплати відновної вартості зелених насаджень або укладання охоронного договору на зелені насадження вирішувати відповідно до рішення Київської міської ради від 27.10.2011 № 384/6600 «Про затвердження Порядку видалення зелених насаджень на території міста Києва» (із змінами і доповненнями).

3.9. Земельну ділянку в межах червоних ліній використовувати з обмеженнями відповідно до вимог містобудівного законодавства.

3.10. Дотримуватись обмежень у використанні земельної ділянки, зазначених у витязі з Державного земельного кадастру

4. Попередити землекористувача, що використання землі не за цільовим призначенням тягне за собою припинення права користування нею відповідно до вимог статей 141, 143 Земельного кодексу України.

5. Контроль за виконанням цього рішення покласти на постійну комісію Київської міської ради з питань містобудування, архітектури та землекористування.

Київський міський голова В.Кличко

ПОДАННЯ:

Заступник голови Київської міської державної адміністрації — О.Спасибко

Директор Департаменту земельних ресурсів виконавчого органу Київської міської ради (Київської міської державної адміністрації) — О.Поліщук

Начальник управління аналітично-правової роботи Департаменту земельних ресурсів виконавчого органу Київської міської ради (Київської міської державної адміністрації) — А.Гавриш

ПОГОДЖЕНО:

Постійна комісія Київської міської ради з питань містобудування, архітектури та землекористування

Голова — О.Міщенко

Секретар — І.Картавий

Начальник управління правового забезпечення діяльності Київської міської ради — В. Слончак

Постійна комісія Київської міської ради з питань транспорту, зв'язку та реклами

Голова — О. Окопний

Секретар — А. Задерейко

ПОЯСНЮВАЛЬНА ЗАПИСКА

№ ПЗ-29618 від 23.02.2018

до проекту рішення Київської міської ради:

Про надання комунальному підприємству "Київський метрополітен" земельної ділянки для експлуатації та обслуговування вентиляційного кіоску на вул. Мечникова, 9-11 у Печерському районі м. Києва

До кадастрової справи
№ Д-8071

2 347015 396185

1. Юридична особа:

Назва	***Комунальне підприємство "Київський метрополітен"***
Клопотання	***від 14.03.2016 № К-26466***
Рішення про надання дозволу на проектування	***від 12.12.2016 № 631/1635***

2. Відомості про земельну ділянку (кадастровий № 8000000000:82:039:0050)

Місце розташування (адреса)	***м. Київ, р-н Печерський, вул. Мечникова, 9-11***
Площа	***0,0017 га***
Вид та термін користування	***Право в процесі оформлення (Постійне користування)***
Вид використання	***для експлуатації та обслуговування вентиляційного кіоску***
Нормативна грошова оцінка (за попереднім розрахунком*)	***133 163 грн. 65 коп. відповідно витягу з технічної документації ПР-02503 від 22.02.2018***

*Наведені розрахунки нормативної грошової оцінки не є остаточними і будуть уточнені відповідно до вимог чинного законодавства при підготовці документу, що посвідчує право на землю.

3. Обґрунтування прийняття рішення

На замовлення зацікавленої особи землевпорядною організацією розроблено проект землеустрою щодо відведення земельної ділянки, який згідно із ст. 186-1 Земельного кодексу України погоджено з відповідними органами, зокрема:

орган архітектури	***№ 7198/0/12-4/09-17 від 22.08.2017***
місцевий орган охорони культурної спадщини	***№ 060-7258 від 28.09.2017***
територіальний орган, що здійснює реалізацію державної політики у сфері земельних відносин	***№ 11829/82-17 від 28.07.2017***

Відповідно до Земельного кодексу України та Порядку передачі (надання) земельних ділянок в користування або у власність у місті Києві, затвердженого рішенням Київської міської ради від 20.04.2017 № 241/2463, Департаментом земельних ресурсів виконавчого органу Київської міської ради (Київської міської державної адміністрації) розроблено проект рішення Київської міської ради.

4. Мета прийняття рішення.

Метою прийняття рішення є забезпечення реалізації встановленого Земельним кодексом України права особи на оформлення права користування (власності) на землю.

5. Особливі характеристики ділянки.

Наявність будівель і споруд на ділянці:	***Забудована . На ділянці розташований вентиляційний кіоск станції метро «Кловська» площею 6,38 кв.м, який перебуває на балансі КП «Київський метрополітен» (довідка балансоутримувача КП "Київський метрополітен" від 30.03.2017 № 439-НДФ, наказ Головного управління комунальної власності м. Києва від 23.04.2003 № 98 «Про закріплення основних засобів»). Орієнтовна площа забудови 7 м.кв.***
Інші особливості :	***Земельна ділянка відноситься до земель комунальної власності територіальної громади міста Києва.*** ***Земельна ділянка входить до озеленених територій, відповідно до Програми розвитку зеленої зони м. Києва до 2010 року та концепції формування зелених насаджень в центральній частині міста, затвердженої рішенням Київради від 19.07.2005 №806/3381- існуючий сквер по вул. Мечникова.*** ***Земельна ділянка розташована в межах історичного центру міста.*** ***Відповідно до листа ККО «Київзеленбуд» від 12.12.2017 № 148 01-5509 територія під об'єктами КП «Київський метрополітен» на балансі підприємства не обліковується.*** ***Відповідно до Генерального плану міста територія за функціональним призначенням належить до території вулиць та доріг.*** ***Детальний план території відсутній.*** ***Категорія земель - землі промисловості, транспорту, зв'язку, енергетики, оборони та іншого призначення. Код КВЦПЗ - 12.07.***

6. Стан нормативно-правової бази у даній сфері правового регулювання.

Загальні засади та порядок передачі земельних ділянок у власність чи користування юридичним особам визначено Земельним кодексом України та Порядком набуття прав на землю із земель комунальної власності у місті Києві, затвердженим рішенням Київради від 20.04.2017 № 241/2463.

Рішення про передачу (надання) земельної ділянки може бути прийнято Київською міською радою з урахуванням вимог статті 24 Закону України "Про регулювання містобудівної діяльності".

7. Фінансово-економічне обґрунтування.

Реалізація рішення не потребує додаткових витрат міського бюджету.

Відповідно до Податкового Кодексу України розмір земельного податку складатиме ***13 грн. 32 коп. (0,01%)***

8. Прогноз соціально-економічних та інших наслідків прийняття рішення.

Наслідками прийняття розробленого проекту рішення стане:

- реалізація зацікавленою особою своїх прав щодо використання земельної ділянки

Доповідач: директор Департаменту земельних ресурсів Поліщук О.Г.

Директор Департаменту
земельних ресурсів **Поліщук О.Г.**

№ справи	Назва юридичної, фізичної особи Адреса ділянки	Площа	Цільове призначення Умови надання	Документи на ділянку, згода землекористувача, документи на майно, документи на будівництво (реконструкцію, реставрацію) реєстрація МБТІ інша суттєва інформація
Д-8071 надання	Комунальне підприємство "Київський метрополітен" на вул. Мечникова, 9-11 у Печерському районі м. Києва	0,0017 га в межах червоних ліній	для експлуатації та обслуговування вентиляційного кіоску постійне користування	Земельна ділянка відноситься до земель комунальної власності територіальної громади міста Києва. Ділянка забудована. На ділянці розташований вентиляційний кіоск станції метро «Кловська» площею 6,38 кв.м, який перебуває на балансі КП «Київський метрополітен» (довідка балансоутримувача КП "Київський метрополітен" від 30.03.2017 № 439-НДФ, наказ Головного управління комунальної власності м. Києва від 23.04.2003 № 98 «Про закріплення основних засобів»). Орієнтовна площа забудови 7 м.кв. Земельна ділянка входить до озеленених територій, відповідно до Програми розвитку зеленої зони м. Києва до 2010 року та концепції формування зелених насаджень в центральній частині міста, затвердженої рішенням Київради від 19.07.2005 №806/3381- існуючий сквер по вул. Мечникова. Земельна ділянка розташована в межах історичного центру міста. Відповідно до листа ККО «Київзеленбуд» від 12.12.2017 № 148-01-5509 територія під об'єктами КП «Київський метрополітен» на балансі підприємства не обліковується. Відповідно до Генерального плану міста територія за функціональним призначенням належить до території вулиць та доріг. Детальний план території відсутній. Категорія земель - землі промисловості, транспорту, зв'язку, енергетики, оборони та іншого призначення. Код КВЦПЗ - 12.07. Орієнтовна орендна плата за землю – 13 грн. 32 коп (0,01%)

Справа **Д-8071**

Код земельної ділянки: **82:039:0050**
Площа: **0,0017 га**
Адреса земельної ділянки: **Печерський р-н. вул. Мечникова, 9-11**
Заявник: **КП "Київський метрополітен"**
Вид та термін користування: **Право в процесі оформлення (Постійне користування)**
Цільове призначення: **1.14.8, для експлуатації та обслуговування вентиляційного кіоску**



Растри аерофотозйомки 2014р.

виготовлено за допомогою ПК "Кадастр"

Оператор:Шкут Ірина Валеріївна

РОБОЧІ МАТЕРІАЛИ

Витяг з бази даних міського земельного кадастру від 22.02.2018р.

м. Київ, р-н Печерський

Масштаб 1:1000

**Черговий план м.Києва ведеться з 1995 року*

Замовлення № 3001

виготовлено КП "Київський інститут земельних відносин"

РЕЄСТР ЗЕМЕЛЬНИХ ДІЛЯНОК

Черговий план.

Код ділянки	Землекористувачі	Адреса ділянки	Опис ділянки	Площа (кв.м.)	Вид права	Дата закінч. права
82:039:0021	Землі не надані у власність чи користування	вул. Мечникова	Прохід	3301,11		
82:039:0050	Комунальне підприємство "Київський метрополітен"	вул. Мечникова, 9-11		17,14	Право в процесі оформлення (Постійне користування)	

Заступник міського голови –
секретар Київської міської ради

Міщенку О.Г.
Окопному О.Ю.
Слончаку В.В.

Прошу розглянути проект рішення від 22.03.2018 №08/231- 923/ПР в установленому порядку.

Пихтіній О.М.

Для контролю за проходженням та тиражування.

Юнаковій С.М.
Давтяну Д.О. – до відома

В.ПРОКОПІВ

"22" березня 2018 року
№ 08/231 – 923/ПР

08/231-923/ПР
22.03.2018

ВИКОНАВЧИЙ ОРГАН КИЇВСЬКОЇ МІСЬКОЇ РАДИ
(КИЇВСЬКА МІСЬКА ДЕРЖАВНА АДМІНІСТРАЦІЯ)

ДЕПАРТАМЕНТ ЗЕМЕЛЬНИХ РЕСУРСІВ

вул. Хрещатик, 32-а, м. Київ, 01601, тел. (044) 279-58-72, ф. (044) 288-07-57,
КБУ" Контактний центр міста Києва"(044) 15-51, E-mail: dzr@kievcity.gov.ua Код ЄДРПОУ 26199097

22.03.2018 № 057052-6303
на № _____від

Заступнику міського голови –
секретарю Київради
В. ПРОКОПІВУ

Шановний Володимире Володимировичу!

Департамент земельних ресурсів виконавчого органу Київської міської ради (Київської міської державної адміністрації) підготував проект рішення Київської міської ради «Про надання комунальному підприємству "Київський метрополітен" земельної ділянки для експлуатації та обслуговування вентиляційного кіоску на вул. Мечникова, 9-11 у Печерському районі м. Києва» (справа Д-8071) та направляє для подальшого розгляду у відповідних комісіях Київської міської ради, відповідно до регламенту Київської міської ради, затвердженого рішенням Київради від 07.07.2016 № 579/579.

З повагою,
Директор О. Поліщук

08/231-924/ПР
22.03.2018

№ 18

КИЇВСЬКА МІСЬКА РАДА

VI СЕСІЯ VIII СКЛИКАННЯ

РІШЕННЯ

_____№_____

Про передачу публічному акціонерному товариству «Укртелеком» земельної ділянки для експлуатації та обслуговування існуючої автоматичної телефонної станції на вул. Лятошинського, 4б у Голосіївському районі м. Києва

Київська міська рада
Департамент земельних ресурсів
Код земельної ділянки
79:421:0009

Проект рішення (екз.1)
ПР-15772
до справи
Д-7455
Заява ДЦ № **50074-002644132-031-03** від 08.02.2018
2 347015 057727

Відповідно до статей 9, 83, 93, 120, 123, 124 Земельного кодексу України, Закону України «Про внесення змін до деяких законодавчих актів України щодо розмежування земель державної та комунальної власності», пункту 34 частини першої статті 26 Закону України «Про місцеве самоврядування в Україні» та розглянувши проект землеустрою щодо відведення земельної ділянки, Київська міська рада

ВИРІШИЛА:

1. Затвердити проект землеустрою щодо відведення земельної ділянки публічному акціонерному товариству «Укртелеком» для експлуатації та обслуговування існуючої автоматичної телефонної станції на вул. Лятошинського, 4б у Голосіївському районі м. Києва (категорія земель - землі промисловості, транспорту, зв'язку, енергетики, оборони та іншого призначення, код КВЦПЗ – 13.03, заява ДЦ № 50074-002644132-031-03 від 08.02.2018, справа Д-7455).

2. Передати публічному акціонерному товариству «Укртелеком», за умови виконання пункту 3 цього рішення, в оренду на 1 рік земельну ділянку площею 0,3115 га (кадастровий номер 8000000000:79:421:0009, витяг з Державного

земельного кадастру про земельну ділянку № НВ-8000526372017) для експлуатації та обслуговування існуючої автоматичної телефонної станції на вул. Лятошинського, 4б у Голосіївському районі м. Києва із земель комунальної власності територіальної громади міста Києва, у зв'язку з набуттям права власності на майно (свідоцтва про право власності від 15.02.2006).

3. Публічному акціонерному товариству «Укртелеком»:

3.1. Виконувати обов'язки землекористувача відповідно до вимог статті 96 Земельного кодексу України.

3.2. Забезпечити вільний доступ для прокладання нових, ремонту та експлуатації існуючих інженерних мереж і споруд, що знаходяться в межах земельної ділянки.

3.3. У місячний термін надати до Департаменту земельних ресурсів виконавчого органу Київської міської ради (Київської міської державної адміністрації) документи, визначені чинним законодавством, необхідні для укладання договору оренди земельної ділянки.

3.4. Питання майнових відносин вирішувати в установленому порядку.

3.5. Виконати вимоги, викладені в листі Департаменту містобудування та архітектури від 29.06.2016 № 6999/0/12/19-16.

3.6. Питання пайової участі та укладення з Департаментом економіки та інвестицій виконавчого органу Київської міської ради (Київської міської державної адміністрації) договору про пайову участь вирішувати в порядку та випадках, встановлених законодавством.

3.7. Питання сплати відновної вартості зелених насаджень або укладання охоронного договору на зелені насадження вирішувати відповідно до рішення Київської міської ради від 27.10.2011 № 384/6600 «Про затвердження Порядку видалення зелених насаджень на території міста Києва» (із змінами і доповненнями).

3.8. У разі необхідності проведення реконструкції чи нового будівництва питання оформлення дозвільної та проектно-кошторисної документації вирішувати в порядку, визначеному чинним законодавством України.

3.9. Дотримуватись обмежень у використанні земельної ділянки, зазначених у витязі з Державного земельного кадастру.

4. Попередити землекористувача, що використання земельної ділянки не за цільовим призначенням тягне за собою припинення права користування нею відповідно до вимог статей 141, 143 Земельного кодексу України.

5. Контроль за виконанням цього рішення покласти на постійну комісію Київської міської ради з питань містобудування, архітектури та землекористування.

Київський міський голова В. Кличко

ПОДАННЯ:

Заступник голови Київської міської
державної адміністрації О.Спасибко

Директор Департаменту
земельних ресурсів
виконавчого органу Київської міської ради
(Київської міської державної адміністрації) О. Поліщук

Начальник управління аналітично-правової роботи
Департаменту земельних ресурсів
виконавчого органу Київської міської ради
(Київської міської державної адміністрації) А. Гавриш

ПОГОДЖЕНО:

Постійна комісія Київської міської
ради з питань містобудування, архітектури
та землекористування

Голова О. Міщенко

Секретар І. Картавий

Начальник управління
правового забезпечення діяльності
Київської міської ради В. Слончак

Постійна комісія Київської міської ради
з питань транспорту, зв'язку та реклами

Голова О. Окопний

Секретар А. Задерейко

ПОЯСНЮВАЛЬНА ЗАПИСКА

№ ПЗ-29449/1 від 14.02.2018

до проекту рішення Київської міської ради:

Про передачу публічному акціонерному товариству «Укртелеком» земельної ділянки для експлуатації та обслуговування існуючої автоматичної телефонної станції на вул. Лятошинського, 4б у Голосіївському районі м. Києва

До кадастрової справи
№ Д-7455

2 347017 802561

1. Юридична особа:

Назва	***Публічне акціонерне товариство "Укртелеком"***
Клопотання	***від 17.11.2010 № К-17639***
Рішення про надання дозволу на проектування	***від 14.07.2011 № 575/5962***

2. Відомості про земельну ділянку (кадастровий № 8000000000:79:421:0009)

Місце розташування (адреса)	***м. Київ, р-н Голосіївський, вул. Лятошинського, 4б***
Площа	***0,3115 га***
Вид та термін користування	***Право в процесі оформлення (Оренда на 1 рік)***
Вид використання	***для експлуатації та обслуговування існуючої автоматичної телефонної станції***
Нормативна грошова оцінка (за попереднім розрахунком*)	***6 703 513 грн. 66 коп. відповідно витягу з технічної документації ПР-02471 від 14.02.2018***

*Наведені розрахунки нормативної грошової оцінки не є остаточними і будуть уточнені відповідно до вимог чинного законодавства при підготовці документу, що посвідчує право на землю.

3. Обґрунтування прийняття рішення

На замовлення зацікавленої особи землевпорядною організацією розроблено проект землеустрою щодо відведення земельної ділянки, який згідно із ст. 186-1 Земельного кодексу України погоджено з відповідними органами, зокрема:

орган архітектури	***№ 6999/0/12/19-16 від 29.06.2016***
територіальний орган, що здійснює реалізацію державної політики у сфері земельних відносин	***№ 18/82-16 від 29.12.2016***

Відповідно до Земельного кодексу України та Порядку передачі (надання) земельних ділянок в користування або у власність у місті Києві, затвердженого рішенням Київської міської ради від 20.04.2017 № 241/2463, Департаментом земельних ресурсів виконавчого органу Київської міської ради (Київської міської державної адміністрації) розроблено проект рішення Київської міської ради.

4. Мета прийняття рішення.

Метою прийняття рішення є забезпечення реалізації встановленого Земельним кодексом України права особи на оформлення права користування (власності) на землю.

5. Особливі характеристики ділянки.

Наявність будівель і споруд на ділянці:	***Забудована будівлею АТС-250, 252 площею 3420,0 кв.м, яка розташована на вул.Лятошинського, 4Б (літера А), будівлею складу площею 17,80 кв., яка розташована на вул. Лятошинського, 4Б (літера Б), які на підставі колективної власності належать ВАТ "Укртелеком" (свідоцтва про право власності від 15.02.2006)***
Інші особливості :	***Рішенням Київської міської ради від 14.07.2011 № 575/5962 надано дозвіл на розроблення проекту землеустрою щодо відведення земельної ділянки відкритому акціонерному товариству «Укртелеком» на вул. Лятошинського, 4-б в Голосіївському районі м. Києва для експлуатації та обслуговування існуючої автоматичної телефонної станції. Відповідно до протоколу № 8 загальних зборів акціонерів відкритого акціонерго товариства "Укртелеком" від 14.06.2011 змінено найменування товариства на публічне акціонерне товариство "Укртелеком". Відповідно до Генерального плану міста, затвердженого рішенням Київради від 28.03.02 № 370/1804, територія за функціональним призначенням належить до території багатоповерхової житлової забудови (витяг з містобудівного кадастру від 26.01.2016 № 973/0/12-2/12-03-16). Земельна ділянка надається із земель комунальної власності територіальної громади м. Києва. Детальний план території на вказану земельну ділянку не затверджено. Земельна ділянка не входить до Програми розвитку зеленої зони м. Києва до 2010 року та концепції формування зелених насаджень в центральній частині міста, затвердженої рішенням Київради від 19.07.2005 № 806/3381 (зі змінами).***

6. Стан нормативно-правової бази у даній сфері правового регулювання.

Загальні засади та порядок передачі земельних ділянок у власність чи користування юридичним особам визначено Земельним кодексом України та Порядком набуття прав на землю із земель комунальної власності у місті Києві, затвердженим рішенням Київради від 20.04.2017 № 241/2463.

Рішення про передачу (надання) земельної ділянки може бути прийнято Київською міською радою з урахуванням вимог статті 24 Закону України "Про регулювання містобудівної діяльності".

7. Фінансово-економічне обґрунтування.

Реалізація рішення не потребує додаткових витрат міського бюджету.

Відповідно до Податкового Кодексу України, Закону України "Про оренду землі" та рішення Київради від 12.12.2016 №554/1558 "Про Бюджет м.Києва на 2017 рік" (зі змінами) (дод.10) орієнтовний розмір орендної плати складатиме ***201 105 грн. 41 коп. (3%)***

8. Прогноз соціально-економічних та інших наслідків прийняття рішення.

Наслідками прийняття розробленого проекту рішення стане:

- реалізація зацікавленою особою своїх прав щодо використання земельної ділянки

Доповідач: директор Департаменту земельних ресурсів Поліщук О.Г.

Директор Департаменту
земельних ресурсів **Поліщук О.Г.**

№ справи	Назва юридичної, фізичної особи, адреса ділянки	Площа, га	Цільове призначення, умови надання	Документи на земельну ділянку, згода землекористувача, документи на майно, документи на будівництво (реконструкцію, реставрацію), реєстрація КП "Київське міське бюро технічної інвентаризації та реєстрації права власності на об'єкти нерухомого майна", інша суттєва інформація	Нормативна грошова оцінка
Д-7455 ДЦ	Публічне акціонерне товариство "Укртелеком" н вул. Лятошинського, 4б у Голосіївському районі м. Києва	0,3115га	для експлуатації та обслуговування існуючої автоматичної телефонної станції	Земельна ділянка забудована будівлею АТС-250, 252 площею 3420,0 кв.м, яка розташована на вул.Лятошинського, 4Б (літера А), будівлею складу площею 17,80 кв., яка розташована на вул. Лятошинського, 4Б (літера Б), які на підставі колективної власності належать ВАТ "Укртелеком" (свідоцтва про право власності від 15.02.2006). Рішенням Київської міської ради від 14.07.2011 № 575/5962 надано дозвіл на розроблення проекту землеустрою щодо відведення земельної ділянки відкритому акціонерному товариству «Укртелеком» на вул. Лятошинського, 4-б в Голосіївському районі м. Києва для експлуатації та обслуговування існуючої автоматичної телефонної станції. Відповідно до протоколу № 8 загальних зборів акціонерів відкритого акціонерго товариства "Укртелеком" від 14.06.2011 змінено найменування товариства на публічне акціонерне товариство "Укртелеком". Відповідно до Генерального плану міста, затвердженого рішенням Київради від 28.03.02 № 370/1804, територія за функціональним призначенням належить до території багатоповерхової житлової забудови (витяг з містобудівного кадастру від 26.01.2016 № 973/0/12-2/12-03-16). Земельна ділянка надається із земель комунальної власності територіальної громади м. Києва. Детальний план території на вказану земельну ділянку не затверджено. Земельна ділянка не входить до Програми розвитку зеленої зони м. Києва до 2010 року та концепції формування зелених насаджень в центральній частині міста, затвердженої рішенням Київради від 19.07.2005 № 806/3381 (зі змінами).	6703513 ргн 66 коп

Справа **Д-7455**

Код земельної ділянки:	**79:421:0009**
Площа:	**0,3115 га**
Адреса земельної ділянки:	**Голосіївський р-н. вул. Лятошинського, 4б**
Заявник:	**ПАТ "Укртелеком"**
Вид та термін користування:	**Право в процесі оформлення (Оренда на 1 рік)**
Цільове призначення:	**0, для експлуатації та обслуговування існуючої автоматичної телефонної станції**

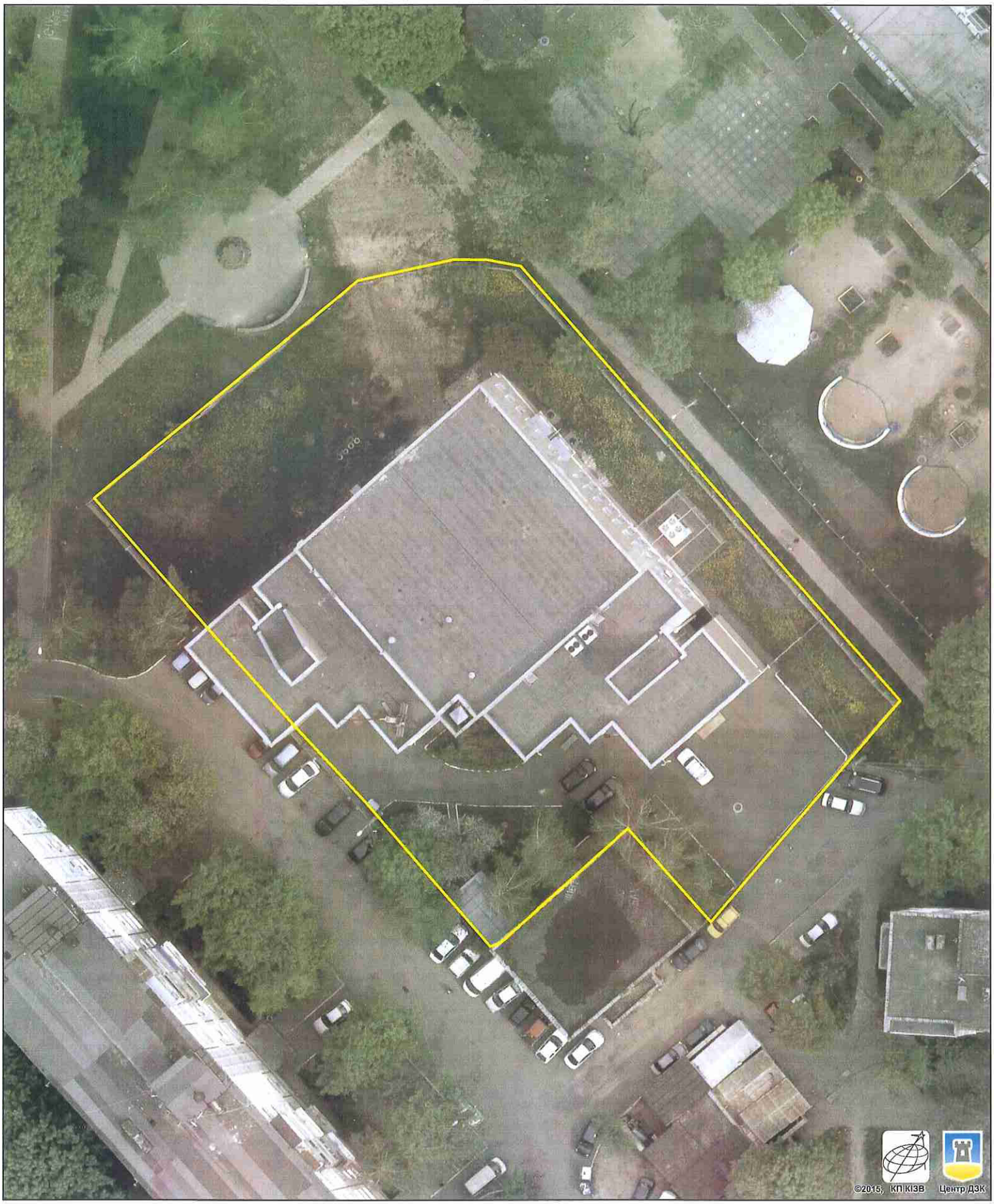

Растри аерофотозйомки 2014р.

виготовлено за допомогою ПК "Кадастр"

Оператор:Шкут Ірина Валеріївна

РОБОЧІ МАТЕРІАЛИ

Витяг з бази даних міського земельного кадастру від 15.02.2018р.

м. Київ, р-н Голосіївський

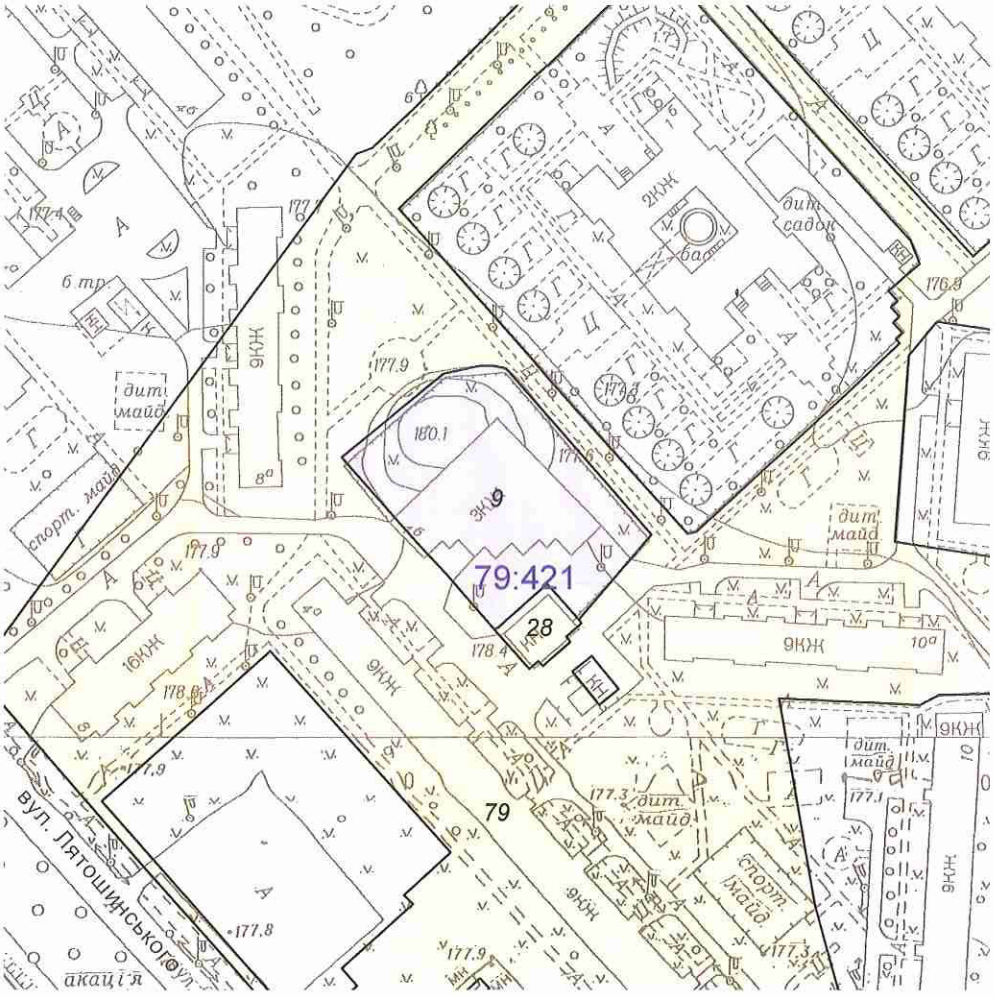

Масштаб 1:2000

**Черговий план м.Києва ведеться з 1995 року*

Замовлення № 2605

виготовлено КП "Київський інститут земельних відносин"

РЕЄСТР ЗЕМЕЛЬНИХ ДІЛЯНОК

Черговий план.

Код ділянки	Землекористувачі	Адреса ділянки	Опис ділянки	Площа (кв.м.)	Вид права	Дата закінч. права
79:421:0009	Публічне акціонерне товариство "Укртелеком"	вул. Лятошинського, 4б		3114,71	Право в процесі оформлення (Оренда на 1 рік)	
79:421:0028	Публічне акціонерне товариство "КИЇВЕНЕРГО"	вул. Лятошинського, 4а	2-2-бойлерна 118 (ТМР "Київенерго")	267,83		
79:421:0079	Комунальне підприємство житлового господарства Голосіївського району м.Києва		ЖЕК-207	72481		

Заступник міського голови –
секретар Київської міської ради

Міщенку О.Г.
Окопному О.Ю.
Слончаку В.В.

Прошу розглянути проект рішення від 22.03.2018 №08/231- 924/ПР в установленому порядку.

Пихтіній О.М.

Для контролю за проходженням та тиражування.

Юнаковій С.М.
Давтяну Д.О. – до відома

В.ПРОКОПІВ

"22" березня 2018 року
№ 08/231 – 924/ПР

08/231-924/ПР
22.03.2018

ВИКОНАВЧИЙ ОРГАН КИЇВСЬКОЇ МІСЬКОЇ РАДИ
(КИЇВСЬКА МІСЬКА ДЕРЖАВНА АДМІНІСТРАЦІЯ)

ДЕПАРТАМЕНТ ЗЕМЕЛЬНИХ РЕСУРСІВ

вул. Хрещатик, 32-а, м. Київ, 01601, тел. (044) 279-58-72, ф. (044) 288-07-57,
КБУ" Контактний центр міста Києва"(044) 15-51, E-mail: dzr@kievcity.gov.ua Код ЄДРПОУ 26199097

22.03.2018 № 057052-6313
на № _____від

Заступнику міського голови –
секретарю Київради
В. ПРОКОПІВУ

Шановний Володимире Володимировичу!

Департамент земельних ресурсів виконавчого органу Київської міської ради (Київської міської державної адміністрації) підготував проект рішення Київської міської ради "Про передачу публічному акціонерному товариству «Укртелеком» земельної ділянки для експлуатації та обслуговування існуючої автоматичної телефонної станції на вул. Лятошинського, 4б у Голосіївському районі м. Києва" (справа Д-7455) та направляє для подальшого розгляду у відповідних комісіях Київської міської ради, відповідно до регламенту Київської міської ради, затвердженого рішенням Київради від 07.07.2016 № 579/579.

З повагою,
Директор О. Поліщук

N 19

08/231-2117/ПР
13.09.2017

КИЇВСЬКА МІСЬКА РАДА

V сесія VIII скликання

РІШЕННЯ

_____№_____

Про надання дозволу на розроблення проекту землеустрою щодо відведення земельної ділянки гаражно-будівельному кооперативу «Корт-2» на просп. Космонавта Комарова, 1 у Солом'янському районі м. Києва для експлуатації та обслуговування гаражів

Київська міська рада
Департамент земельних ресурсів
Код земельної ділянки:

69:118:0033

Проект рішення (екз.1)
ПР-14119
від 12.09.2017 до справи
К-30901

2 347015 041191

Розглянувши клопотання про надання дозволу на розроблення проекту землеустрою щодо відведення земельної ділянки гаражно-будівельному кооперативу «Корт-2» на просп. Космонавта Комарова, 1 у Солом'янському районі м. Києва та додані документи, керуючись статтями 9, 41, 79-1, 83, 123, 124 Земельного кодексу України, статтею 50 Закону України "Про землеустрій", Законом України „Про внесення змін до деяких законодавчих актів України щодо розмежування земель державної та комунальної власності", пунктом 34 частини 1 статті 26 Закону України „Про місцеве самоврядування в Україні", Київська міська рада

ВИРІШИЛА:

1. Надати дозвіл на розроблення проекту землеустрою щодо відведення земельної ділянки гаражно-будівельному кооперативу «Корт-2» на просп. Космонавта Комарова, 1 у Солом'янському районі м. Києва орієнтовною площею 0,90 га (земельна ділянка комунальної власності територіальної громади міста Києва) в оренду на 15 років для експлуатації та обслуговування гаражів згідно з план-схемою (додаток до рішення) (К-30901).

2. Контроль за виконанням цього рішення покласти на постійну комісію Київської міської ради з питань містобудування, архітектури та землекористування.

Київський міський голова В.Кличко

виготовлено за допомогою ПК "Кадастр"

Оператор Рабець Максим Миколайович

ПОДАННЯ:

Заступник голови
Київської міської державної адміністрації О. Спасибко

Директор
Департаменту земельних ресурсів
виконавчого органу Київської міської ради
(Київської міської державної адміністрації) О. Поліщук

Начальник управління аналітично-правової роботи
Департаменту земельних ресурсів
виконавчого органу Київської міської ради
(Київської міської державної адміністрації) А. Гавриш

ПОГОДЖЕНО:

Постійна комісія Київської міської ради
з питань містобудування, архітектури та землекористування

Голова О. Міщенко

Секретар І. Картавий

Начальник управління
правового забезпечення діяльності
Київської міської ради В. Слончак

ПОЯСНЮВАЛЬНА ЗАПИСКА

№ ПЗ-25839 від 02.08.2017

до проекту рішення Київської міської ради:

Про надання дозволу на розроблення проекту землеустрою щодо відведення земельної ділянки гаражно-будівельному кооперативу «Корт-2» на просп. Космонавта Комарова, 1 у Солом'янському районі м. Києва для експлуатації та обслуговування гаражів

До справи
№ К-30901

2 347015 358398

1. Юридична особа:

Назва	***Гаражно-будівельний кооператив "Корт-2"***
Клопотання	***від 28.07.2017 № К-30901***

2. Відомості про земельну ділянку (кадастровий № 8000000000:69:118:0033п)

Місце розташування (адреса)	***м. Київ, р-н Солом'янський, просп. Космонавта Комарова, 1***
Площа	***0,90 га***
Вид та термін користування	***оренда на 15 років***
Вид використання	***для експлуатації та обслуговування гаражів***

3. Обґрунтування прийняття рішення

На клопотання зацікавленої особи відповідно до ст. 9, 41, 123, 124 Земельного кодексу України та Порядку набуття прав на землю із земель комунальної власності у місті Києві, затвердженого рішенням Київради від 20.04.2017 № 241/2463, Департаментом земельних ресурсів виконавчого органу Київської міської ради (Київської міської державної адміністрації) розроблено проект рішення Київської міської ради.

4. Мета прийняття рішення.

Метою прийняття рішення є забезпечення реалізації встановленого Земельним кодексом України права особи на оформлення права користування (власності) на землю.

5. Особливі характеристики ділянки.

Наявність будівель і споруд на ділянці:

Забудована Орієнтовна площа забудови – 0,30 га.
Згідно листа гаражно-будівельного кооперативу «Корт-2» від 06.07.2017 № 9 на земельній ділянці розташовані 150 гаражних боксів членів кооперативу та контрольно-пропускний пункт.
Майно інших власників відсутнє.

Інші особливості:

Згідно даних міського земельного кадастру земельна ділянка обліковується за гаражно-будівельним кооперативом «Корт-2» на підставі технічного звіту по встановленню зовнішніх меж землекористувань.

Детальний план території Київською міською радою не затверджувався.
Проект рішення Київської міської ради про затвердження детального плану цієї території на розгляд до Департаменту земельних ресурсів не надходив та Департаментом земельних ресурсів не погоджувався.

Відповідно до Генерального плану міста Києва, це територія комунально-складська та інженерного обладнання.

Земельна ділянка не потрапляє до Зеленої зони.

Червоні лінії земельну ділянку не перетинають.

6. Стан нормативно-правової бази у даній сфері правового регулювання.

Загальні засади та порядок отримання дозволу на розроблення документації із землеустрою визначено ст. 9, 41, 123, 124 Земельного кодексу України.

7. Фінансово-економічне обґрунтування.

Реалізація рішення не потребує додаткових витрат міського бюджету.

8. Прогноз соціально-економічних та інших наслідків прийняття рішення.

Наслідками прийняття розробленого проекту рішення стане:

- реалізація зацікавленою особою своїх прав щодо використання земельної ділянки;

Доповідач: директор Департаменту земельних ресурсів Поліщук О.Г.

Директор Департаменту
земельних ресурсів **Поліщук О.Г.**

№ клопотання	Назва фізичної/юридичної особи та адреса ділянки	Площа	Цільове призначення, умови надання	Документи на ділянку, згода землекористувача, документи на майно, реєстрація МБТІ, інша суттєва інформація
К-30901	Гаражно-будівельний кооператив «Корт-2» на просп. Космонавта Комарова, 1 у Солом'янському районі м. Києва	0,90 га	для експлуатації та обслуговування гаражів Оренда на 15 років	Орієнтовна площа забудови – 0,30 га. Згідно листа гаражно-будівельного кооперативу «Корт-2» від 06.07.2017 № 9 на земельній ділянці розташовані 150 гаражних боксів членів кооперативу та контрольно-пропускний пункт. Майно інших власників відсутнє. Згідно даних міського земельного кадастру земельна ділянка обліковується за гаражно-будівельним кооперативом «Корт-2» на підставі технічного звіту по встановленню зовнішніх меж землекористувань. Детальний план території Київською міською радою не затверджувався. Проект рішення Київської міської ради про затвердження детального плану цієї території на розгляд до Департаменту земельних ресурсів не надходив та Департаментом земельних ресурсів не погоджувався. Відповідно до Генерального плану міста Києва, це територія комунально-складська та інженерного обладнання. Земельна ділянка не потрапляє до Зеленої зони. Червоні лінії земельну ділянку не перетинають.

Справа **К-30901**

Код земельної ділянки: **69:118:0033п**

Площа: **0,8970 га**

Адреса земельної ділянки: **Солом'янський р-н. просп. Космонавта Комарова, 1**

Заявник: **ГБК "Корт-2"**

Вид та термін користування: **Проект: Оренда на 15 років**

Цільове призначення: **1, для експлуатації та обслуговування гаражів**

Растри аерофотозйомки 2014р.

виготовлено за допомогою ПК "Кадастр"

Оператор:Шкут Ірина Валеріївна

Додаток
до рішення Київської міської ради
від _____ № _____

План-схема
до згоди на розроблення проекту землеустрою щодо відведення земельної ділянки

клопотання	**- від 28.07.2017 № К-30901**
код земельної ділянки	**- 69:118:0033п**
юридична/фізична особа	**- Гаражно-будівельний кооператив "Корт-2"**
адреса земельної ділянки	**- м. Київ, р-н Солом'янський, просп. Космонавта Комарова, 1**
вид землекористування	**- оренда на 15 років**
вид використання земельної ділянки	**- для експлуатації та обслуговування гаражів**
орієнтовний розмір	**- 0,90 га**

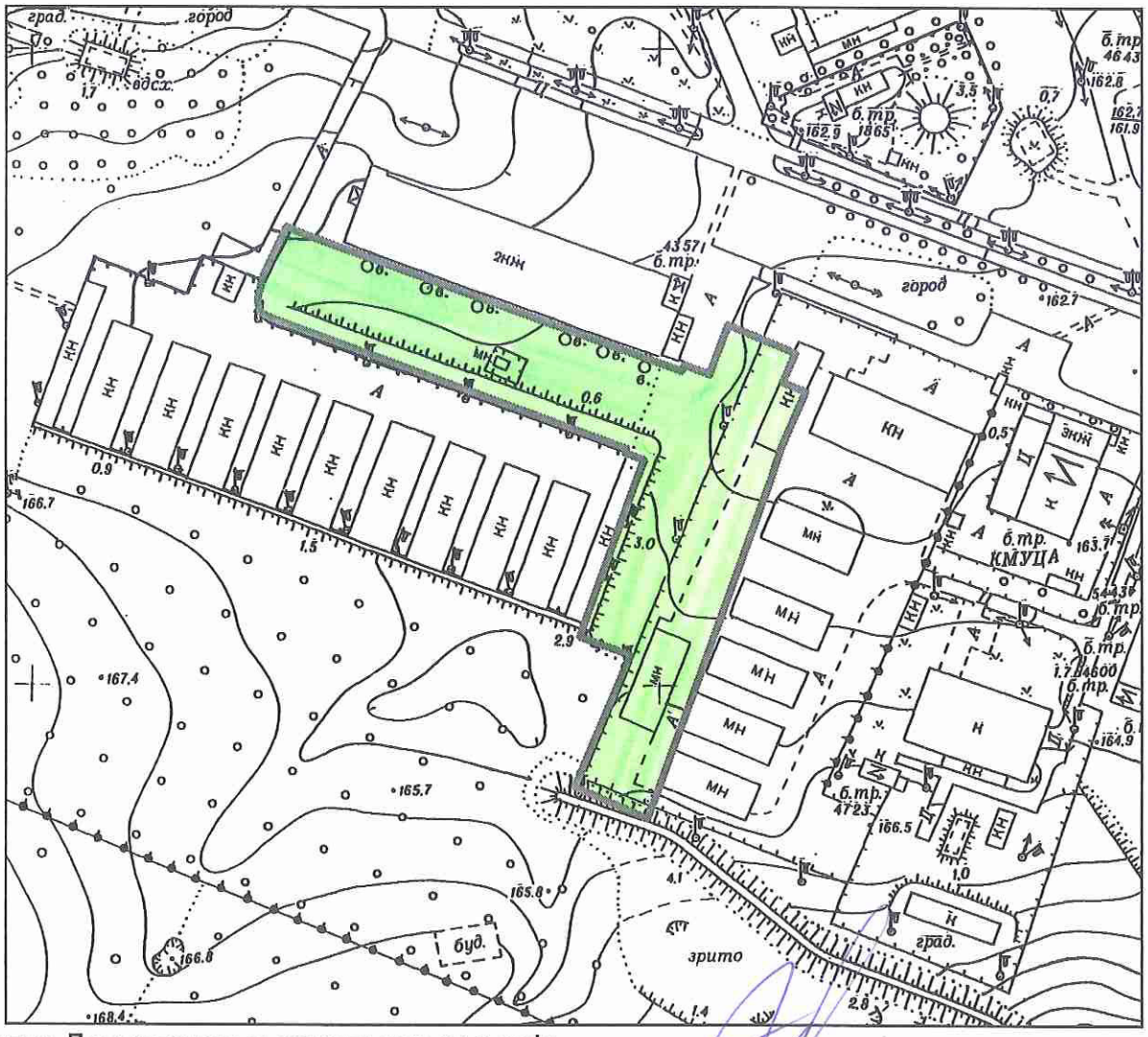

Директор Департаменту земельних ресурсів
виконавчого органу Київської міської ради
(Київської міської державної адміністрації)

Поліщук О.Г.

Начальник відділу землеустрою
та моніторингу земель
Солом'янського району

Савчук В. П.

РОБОЧІ МАТЕРІАЛИ

Витяг з бази даних міського земельного кадастру від 03.08.2017р.

м. Київ, р-н Солом'янський

Масштаб 1:2000

**Черговий план м.Києва ведеться з 1995 року*

Замовлення № 13284

виготовлено КП "Київський інститут земельних відносин"

РЕЄСТР ЗЕМЕЛЬНИХ ДІЛЯНОК

Черговий план.

Код ділянки	Землекористувачі	Адреса ділянки	Опис ділянки	Площа (кв.м.)	Вид права	Дата закінч. права
69:118:0002	Гаражно-будівельний кооператив "КОРТ"	просп. Космонавта Комарова, 1		10668,07	Оренда на 25 років	13.04.2031
69:118:0003	Центр народознавства "Козак Мамай"	вул. Михайла Донця		92063,54	Постійне користування	
69:118:0021	Національний авіаційний університет	просп. Космонавта Комарова, 1		382335,72	Постійне користування	
69:118:0033	Гаражно-будівельний кооператив "Корт-2"	просп. Космонавта Комарова, 1		8969,86		
69:118:0050	Землі не надані у власність чи користування			752,89		

Ділянки, що знаходяться на стадії розробки оформлення прав.

Код ділянки	Землекористувачі	Адреса ділянки	Площа (кв.м.)	Стадія	Дата закінч. стадії
69:118:0033п	Гаражно-будівельний кооператив "Корт-2"	просп. Космонавта Комарова, 1	8969,86	Проект: Оренда на 15 років	

КИЇВСЬКА МІСЬКА РАДА

VIII СКЛИКАННЯ

ПОСТІЙНА КОМІСІЯ З ПИТАНЬ МІСТОБУДУВАННЯ, АРХІТЕКТУРИ ТА ЗЕМЛЕКОРИСТУВАННЯ

01044, м. Київ, вул. Хрещатик, 36, к. 1007 *тел./факс (044) 202-73-09*

№ 08/281-123к

Витяг з протоколу № 3/65
засідання постійної комісії Київської міської ради з питань
містобудування, архітектури та землекористування
від 01.02.2018

19.4.7. Про розгляд проекту рішення Київської міської ради «Про надання дозволу на розроблення проекту землеустрою щодо відведення земельної ділянки гаражно-будівельному кооперативу «Корт-2» на просп. Космонавта Комарова, 1 у Солом'янському районі м. Києва для експлуатації та обслуговування гаражів»,
доручення заступника міського голови – секретаря Київської міської ради від 14.09.2017 №08/231-2117/ПР.
Справа-клопотання К-30901, ПР-14119 від 12.09.2017.

Земельна ділянка площею 0,90 га – в оренду на 15 років.

ВИРІШИЛИ: ***1. Відкласти розгляд проекту рішення*** Київської міської ради «Про надання дозволу на розроблення проекту землеустрою щодо відведення земельної ділянки гаражно-будівельному кооперативу «Корт-2» на просп. Космонавта Комарова, 1 у Солом'янському районі м. Києва для експлуатації та обслуговування гаражів».

2. Направити вищезазначений проект рішення разом з матеріалами справи-клопотання К-30901 на розгляд постійної комісії Київської міської ради з питань транспорту, зв`язку та реклами.

3. Повернутись до розгляду цього питання після надання витягу з протоколу засідання постійної комісії Київської міської ради з питань транспорту, зв`язку та реклами.

Рішення прийнято.

З протоколом вірно.

Голова комісії **О. Г. Міщенко**

Секретар комісії **І. Л. Картавий**

Заступник міського голови –
секретар Київської міської ради

Міщенку О.Г.
Слончаку В.В.

Прошу розглянути проект рішення від 13.09.2017 №08/231-2117/ПР в установленому порядку.

Пихтіній О.М.

Для контролю за проходженням та тиражування.

В.ПРОКОПІВ

"14" вересня 2017 року
№ 08/231 – 2117/ПР

08/231-2117/ПР
13.09.2017

ВИКОНАВЧИЙ ОРГАН КИЇВСЬКОЇ МІСЬКОЇ РАДИ
(КИЇВСЬКА МІСЬКА ДЕРЖАВНА АДМІНІСТРАЦІЯ)

ДЕПАРТАМЕНТ ЗЕМЕЛЬНИХ РЕСУРСІВ

вул. Хрещатик, 32-а, м. Київ, 01601, тел. (044) 279-58-72, ф. (044) 288-07-57,
КБУ" Контактний центр міста Києва"(044) 15-51, E-mail: dzr@kievcity.gov.ua Код ЄДРПОУ 26199097

13.09.2017 № 057052-15997
на № _____ від

Заступнику міського голови –
секретарю Київради
В. ПРОКОПІВУ

Шановний Володимире Володимировичу!

Департамент земельних ресурсів виконавчого органу Київської міської ради (Київської міської державної адміністрації) підготував проект рішення Київської міської ради "Про надання дозволу на розроблення проекту землеустрою щодо відведення земельної ділянки гаражно-будівельному кооперативу «Корт-2» на просп. Космонавта Комарова, 1 у Солом'янському районі м. Києва для експлуатації та обслуговування гаражів" (справа К-30901) та направляє для подальшого розгляду у відповідних комісіях Київської міської ради, відповідно до регламенту Київської міської ради, затвердженого рішенням Київради від 07.07.2016 № 579/579.

З повагою
Директор О. Поліщук

№20

08/231-2449/ПР
05.10.2017

КИЇВСЬКА МІСЬКА РАДА

V сесія VIII скликання

РІШЕННЯ

_____№_____

Про надання дозволу на розроблення проекту землеустрою щодо відведення земельної ділянки гаражному автокооперативу "Енергетик" на вул. Затишній, 1-а у Дарницькому районі м. Києва для експлуатації та обслуговування гаражів

Київська міська рада
Департамент земельних ресурсів
Код земельної ділянки
63:246:0006

Проект рішення (екз.1)
ПР-14409
від 02.10.2017 до справи
К-30002

2 347015 044093

Розглянувши клопотання про надання дозволу на розроблення проекту землеустрою щодо відведення земельної ділянки гаражному автокооперативу "Енергетик" на вул. Затишній, 1-а у Дарницькому районі м. Києва та додані документи, керуючись статтями 9, 41, 79-1, 83, 123, 124 Земельного кодексу України, статтею 50 Закону України "Про землеустрій", Законом України „Про внесення змін до деяких законодавчих актів України щодо розмежування земель державної та комунальної власності", пунктом 34 частини 1 статті 26 Закону України „Про місцеве самоврядування в Україні", Київська міська рада

ВИРІШИЛА:

1. Надати дозвіл на розроблення проекту землеустрою щодо відведення земельної ділянки гаражному автокооперативу "Енергетик" на вул. Затишній, 1-а у Дарницькому районі м. Києва орієнтовною площею 4,21 га (земельна ділянка комунальної власності територіальної громади міста Києва) в оренду на 3 роки для експлуатації та обслуговування гаражів згідно з план-схемою (додаток до рішення) (К-30002).

2. Контроль за виконанням цього рішення покласти на постійну комісію Київської міської ради з питань містобудування, архітектури та землекористування.

Київський міський голова В.Кличко

виготовлено за допомогою ПК "Кадастр"

Оператор Коростій Станіслав Миколайович

ПОДАННЯ:

Заступник голови Київської
міської державної адміністрації О. Спасибко

Директор Департаменту
земельних ресурсів
виконавчого органу Київської міської ради
(Київської міської державної адміністрації) О. Поліщук

Начальник управління аналітично-правової
роботи Департаменту земельних ресурсів
виконавчого органу Київської міської ради
(Київської міської державної адміністрації) А. Гавриш

ПОГОДЖЕНО:

Постійна комісія Київської міської
ради з питань містобудування, архітектури
та землекористування

Голова О. Міщенко

Секретар І. Картавий

Начальник управління
правового забезпечення діяльності
Київської міської ради В. Слончак

ПОЯСНЮВАЛЬНА ЗАПИСКА

№ ПЗ-25071 від 30.06.2017

до проекту рішення Київської міської ради:

Про надання дозволу на розроблення проекту землеустрою щодо відведення земельної ділянки гаражному автокооперативу "Енергетик" на вул. Затишній, 1-а у Дарницькому районі м. Києва для експлуатації та обслуговування гаражів

До справи
№ К-30002

2 347015 350712

1. Юридична особа:

Назва	***Гаражний автокооператив "Енергетик"***
Клопотання	***від 16.05.2017 № К-30002***

2. Відомості про земельну ділянку (кадастровий № 8000000000:63:246:0006к)

Місце розташування (адреса)	***м. Київ, р-н Дарницький, вул. Затишна, 1а***
Площа	***4,21 га***
Вид та термін користування	***оренда на 3 роки***
Вид використання	***для експлуатації та обслуговування гаражів***

3. Обґрунтування прийняття рішення

На клопотання зацікавленої особи відповідно до ст. 9, 41, 123, 124 Земельного кодексу України та Порядку набуття прав на землю із земель комунальної власності у місті Києві, затвердженого рішенням Київради від 20.04.2017 № 241/2463, Департаментом земельних ресурсів виконавчого органу Київської міської ради (Київської міської державної адміністрації) розроблено проект рішення Київської міської ради.

4. Мета прийняття рішення.

Метою прийняття рішення є забезпечення реалізації встановленого Земельним кодексом України права особи на оформлення права користування (власності) на землю.

5. Особливі характеристики ділянки.

Наявність будівель і споруд на ділянці:

Забудована , на земельній ділянці знаходяться гаражі членів гаражного автокооперативу "Енергетик", 808 гаражних боксів зареєстровано на праві власності, довідка Київського міського бюро технічної інвентаризації та реєстрації права власності на об'єкти нерухомого майна від 01.08.2011 № 36775 (И-2011)

Інші особливості:

Землі комунальної власності територіальної громади міста Києва. Детальний план території не затверджений, по Генеральному плану розвитку міста Києва територія за функціональним призначенням належить до кумально-складської території.

6. Стан нормативно-правової бази у даній сфері правового регулювання.

Загальні засади та порядок отримання дозволу на розроблення документації із землеустрою визначено ст. 9, 41, 123, 124 Земельного кодексу України.

7. Фінансово-економічне обґрунтування.

Реалізація рішення не потребує додаткових витрат міського бюджету.

8. Прогноз соціально-економічних та інших наслідків прийняття рішення.

Наслідками прийняття розробленого проекту рішення стане:

- реалізація зацікавленою особою своїх прав щодо використання земельної ділянки;

Доповідач: директор Департаменту земельних ресурсів Поліщук О.Г.

Директор Департаменту
земельних ресурсів **Поліщук О.Г.**

№ клопотання	Назва юридичної особи та адреса ділянки	Площа	Цільове призначення, умови надання	Висновок Департаменту мітобудування та архітектури, його зміст	Документи на ділянку, згода землекористувача, документи на майно, реєстрація МБТІ, інша суттєва інформація
К-30002	Гаражний автокооператив "Енергетик" на вул. Затишній, 1-а у Дарницькому районі м. Києва	4,21 га	для експлуатації та обслуговування гаражів, оренда на 3 роки	не потрібен	Землі комунальної власності територіальної громади міста Києва. Детальний план території не затверджений, по Генеральному плану розвитку міста Києва територія за функціональним призначенням належить до кумально-складської території.Земельна ділянка забудована, на земельній ділянці знаходяться гаражі членів гаражного автокооперативу "Енергетик", 808 гаражних боксів зареєстровано на праві власності, довідка Київського міського бюро технічної інвентаризації та реєстрації права власності на об'єкти нерухомого майна від 01.08.2011 № 36775 (И-2011)

Додаток
до рішення Київської міської ради
від _____ № _____

План-схема
до згоди на розроблення проекту землеустрою щодо відведення земельної ділянки

клопотання	**- від 16.05.2017 № К-30002**
код земельної ділянки	**- 63:246:0006к**
юридична/фізична особа	**- Гаражний автокооператив "Енергетик"**
адреса земельної ділянки	**- м. Київ, р-н Дарницький, вул. Затишна, 1а**
вид землекористування	**- оренда на 3 роки**
вид використання земельної ділянки	**- для експлуатації та обслуговування гаражів**
орієнтовний розмір	**- 4,21 га**

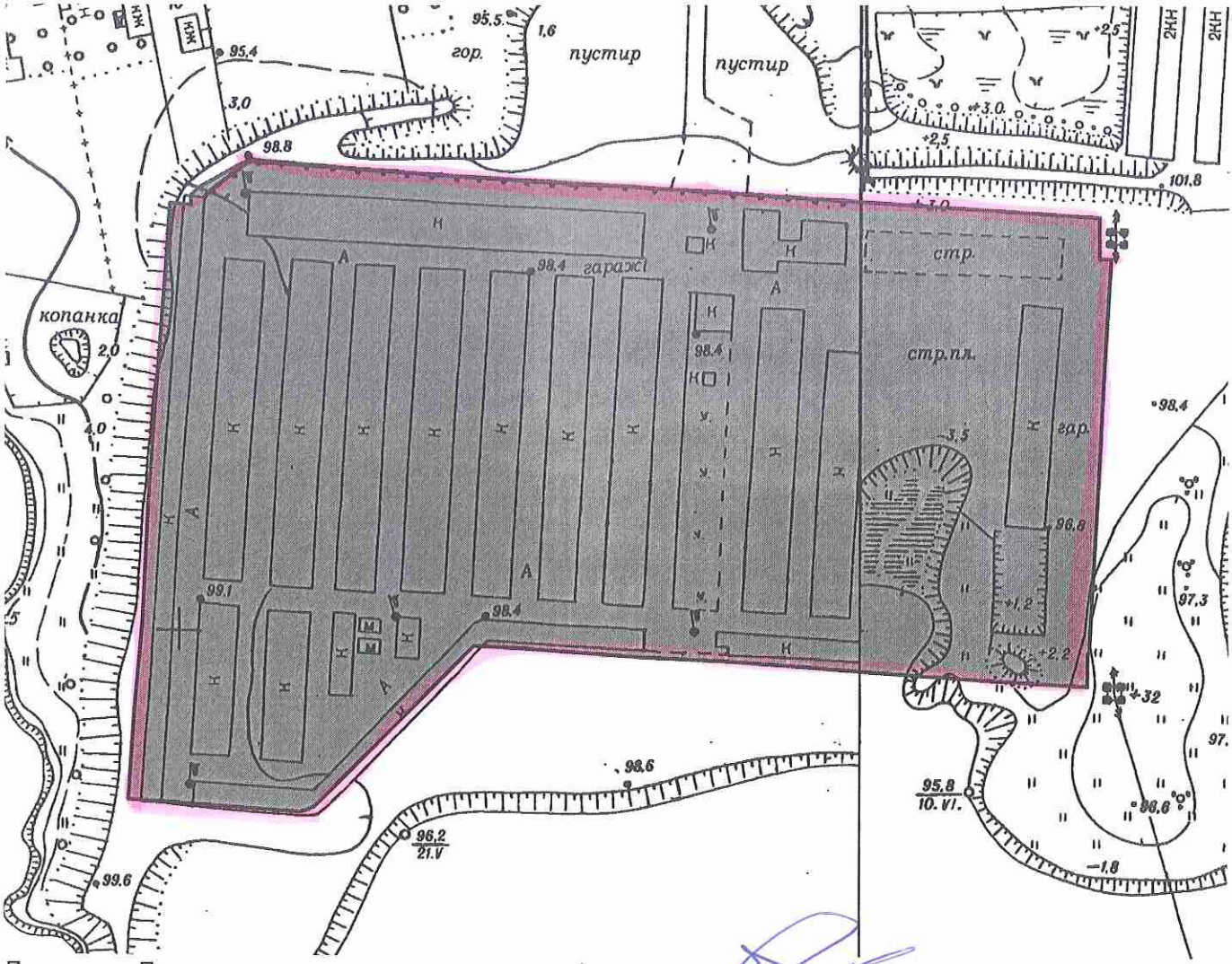

Директор Департаменту земельних ресурсів
виконавчого органу Київської міської ради
(Київської міської державної адміністрації)

Поліщук О.Г.

Начальник відділу землеустрою
та моніторингу земель
Дарницького району

Іваненко І. М.

Заступник міського голови –
секретар Київської міської ради

Міщенку О.Г.
Слончаку В.В.

Прошу розглянути проект рішення від 05.10.2017 №08/231-2449/ПР в установленому порядку.

Пихтіній О.М.

Для контролю за проходженням та тиражування.

В.ПРОКОПІВ

"05" жовтня 2017 року
№ 08/231 – 2449/ПР

08/231-2449/ПР
05.10.2017

ВИКОНАВЧИЙ ОРГАН КИЇВСЬКОЇ МІСЬКОЇ РАДИ
(КИЇВСЬКА МІСЬКА ДЕРЖАВНА АДМІНІСТРАЦІЯ)

ДЕПАРТАМЕНТ ЗЕМЕЛЬНИХ РЕСУРСІВ

вул. Хрещатик, 32-а, м. Київ, 01601, тел. (044) 279-58-72, ф. (044) 288-07-57,
КБУ" Контактний центр міста Києва"(044) 15-51, E-mail: dzr@kievcity.gov.ua Код ЄДРПОУ 26199097

05.10.2017 № 057052-17610
на № _____від

Заступнику міського голови –
секретарю Київради
В. ПРОКОПІВУ

Шановний Володимире Володимировичу!

Департамент земельних ресурсів виконавчого органу Київської міської ради (Київської міської державної адміністрації) підготував проект рішення Київської міської ради "Про надання дозволу на розроблення проекту землеустрою щодо відведення земельної ділянки гаражному автокооперативу "Енергетик" на вул. Затишній, 1-а у Дарницькому районі м. Києва для експлуатації та обслуговування гаражів" (справа К-30002) та направляє для подальшого розгляду у відповідних комісіях Київської міської ради, відповідно до регламенту Київської міської ради, затвердженого рішенням Київради від 07.07.2016 № 579/579.

З повагою
Директор О. Поліщук

N 21

08/231- 2572/пр
17.10.2017

КИЇВСЬКА МІСЬКА РАДА

V СЕСІЯ VIII СКЛИКАННЯ

РІШЕННЯ

_____№_____

Про поновлення гаражно-будівельному кооперативу "Братіславський" договору оренди земельної ділянки для експлуатації та обслуговування багатоповерхового гаража на вул. Братиславській, 52 у Деснянському районі м. Києва

Київська міська рада
Департамент земельних ресурсів
Код земельної ділянки:
62:022:0008

Проект рішення (екз.1)
ПР-14479
від 12.10.2017 до справи
А-22562

2 347015 044796

Відповідно до статей 9, 83, 93 Земельного кодексу України, статті 33 Закону України «Про оренду землі», Закону України «Про внесення змін до деяких законодавчих актів України щодо розмежування земель державної та комунальної власності», пункту 34 частини першої статті 26 Закону України «Про місцеве самоврядування в Україні» та враховуючи звернення гаражно-будівельного кооператива "Братіславський" від 14.06.2016 № КОП-0884, Київська міська рада

ВИРІШИЛА:

1. Поновити на 5 років договір оренди земельної ділянки від 17.06.2011 № 62-6-00575 площею 0,2802 га (кадастровий номер 8000000000:62:022:0008), укладений між Київською міською радою та гаражно-будівельним кооперативом "Братіславський" для експлуатації та обслуговування багатоповерхового гаража на вул. Братиславській, 52 у Деснянському районі м. Києва (категорія земель – землі житлової та громадської забудови, код КВЦПЗ 02.06, справа А-22562).

2. Встановити, що розмір річної орендної плати, визначеної в договорі оренди земельної ділянки від 17.06.2011 № 62-6-00575, підлягає приведенню у відповідність до вимог рішення Київської міської ради, яким встановлено розміри орендної плати за земельні ділянки комунальної власності територіальної громади м. Києва.

3. Гаражно-будівельному кооперативу "Братіславський":

3.1. У місячний термін надати до Департаменту земельних ресурсів виконавчого органу Київської міської ради (Київської міської державної адміністрації) документи визначені чинним законодавством, для укладання додаткової угоди про поновлення договору оренди земельної ділянки від 17.06.2011 № 62-6-00575.

3.2. Питання пайової участі та укладення з Департаментом економіки та інвестицій виконавчого органу Київської міської ради (Київської міської державної адміністрації) договору про пайову участь вирішувати в порядку та випадках, встановлених законодавством.

4. Контроль за виконанням цього рішення покласти на постійну комісію Київської міської ради з питань містобудування, архітектури та землекористування.

Київський міський голова В. Кличко

ПОДАННЯ:

Заступник голови виконавчого
органу Київської міської ради
(Київської міської державної адміністрації) О.Спасибко

Директор Департаменту земельних ресурсів
виконавчого органу Київської міської ради
(Київської міської державної адміністрації) О.Поліщук

в.о. Начальник управління аналітично-правової
роботи Департаменту земельних ресурсів
виконавчого органу Київської міської ради
(Київської міської державної адміністрації) А. Гавриш

ПОГОДЖЕНО:

13.02.2018
Постійна комісія Київської міської ради
з питань містобудування, архітектури та
землекористування

Голова комісії О.Міщенко

Секретар комісії І.Картавий

Начальник управління
правового забезпечення діяльності
Київської міської ради В.Слончак

ПОЯСНЮВАЛЬНА ЗАПИСКА

№ ПЗ-26866 від 21.09.2017

до проекту рішення Київської міської ради:

Про поновлення гаражно-будівельному кооперативу "Братіславський" договору оренди земельної ділянки для експлуатації та обслуговування багатоповерхового гаража на вул. Братиславській, 52 у Деснянському районі м. Києва

До кадастрової справи
№ А-22562

2 347015 368663

1. Юридична особа:

Назва	***Гаражно-будівельний кооператив "Братіславський"***
Клопотання	***від 14.06.2016 № КОП-0884***
Згода (доручення) на проектування	-

2. Відомості про земельну ділянку (кадастровий № 8000000000:62:022:0008п)

Місце розташування (адреса)	***м. Київ, р-н Деснянський, вул. Братиславська, 52***
Площа	***0,2802 га***
Вид та термін користування	***Оренда на 5 років***
Вид використання	***для експлуатації та обслуговування багатоповерхового гаража***
Нормативна грошова оцінка (за попереднім розрахунком*)	***3 028 837 грн. 36 коп. відповідно витягу з технічної документації ПР-01987 від 20.09.2017***

*Наведені розрахунки нормативної грошової оцінки не є остаточними і будуть уточнені відповідно до вимог чинного законодавства при підготовці документу, що посвідчує право на землю.

3. Обґрунтування прийняття рішення

Відповідно до статті 123 Земельного кодексу України, враховуючи витяг з Державного земельного кадастру про земельну ділянку , Департаментом земельних ресурсів розроблено проект рішення Київської міської ради щодо передачі (надання) земельної ділянки без зміни її меж та цільового призначення без складання документації із землеустрою.

4. Мета прийняття рішення.

Метою прийняття рішення є забезпечення реалізації встановленого Земельним кодексом України права особи на оформлення права користування (власності) на землю.

5. Особливі характеристики ділянки.

Наявність будівель і споруд на ділянці:	***Забудована - розташований багатоповерховий гараж, який налічує 207 гаражних боксів, з яких 59 гаражних боксів знаходяться на балансі ГБК "Братіславський" та 148 гаражних боксів належать членам ГБК "Братіславський" (лист ГБК "Братіславський" від 20.04.2017 № 9).***

Інші особливості : ***Передбачено поновити на 5 років договір оренди земельної ділянки від 17.06.2011 № 62-6-00575, укладений між Київською міською радою та гаражно-будівельним кооперативом "Братіславський" для експлуатації та обслуговування багатоповерхового гаража на підставі рішення Київської міської ради від 08.07.2010 № 1141/4579.***
Земельна ділянка відноситься до земель комунальної власності м. Києва.
Земельна ділянка зареєстрована в Державному земельному кадастрі (витяг з Державного земельного кадастру про земельну ділянку від 05.09.2017№ НВ-8000625632017).
Категорія земель – землі житлової та громадської забудови, код КВЦПЗ 02.06.
Відповідно до Генерального плану міста Києва до 2020 року за функціональним призначенням земельна ділянка відноситься до території комунально-складської.
Детальний план території в межах якої знаходиться земельна ділянка відсутній.
Заборгованість по платі за землю відсутня.

6. Стан нормативно-правової бази у даній сфері правового регулювання.

Загальні засади та порядок передачі земельних ділянок у власність чи користування юридичним особам визначено Земельним кодексом України та Порядком набуття прав на землю із земель комунальної власності у місті Києві, затвердженим рішенням Київради від 20.04.2017 № 241/2463.

Рішення про передачу (надання) земельної ділянки може бути прийнято Київською міською радою з урахуванням вимог статті 24 Закону України "Про регулювання містобудівної діяльності".

7. Фінансово-економічне обґрунтування.

Реалізація рішення не потребує додаткових витрат міського бюджету.

Відповідно до Податкового Кодексу України, Закону України "Про оренду землі" та рішення Київради від 12.12.2016 №554/1558 "Про Бюджет м.Києва на 2017 рік" (зі змінами) (дод.10) орієнтовний розмір орендної плати складатиме ***90 865 грн. 12 коп. (3%)***

8. Прогноз соціально-економічних та інших наслідків прийняття рішення.

Наслідками прийняття розробленого проекту рішення стане:
- реалізація зацікавленою особою своїх прав щодо використання земельної ділянки;

Доповідач: директор Департаменту земельних ресурсів Поліщук О.Г.

Директор Департаменту
земельних ресурсів **Поліщук О.Г.**

№ справи	Назва юридичної, фізичної особи та адреса ділянки	Площа	Цільове призначення, умови надання	Документи на ділянку, згода землекористувача, документи на майно, реєстрація МБТІ, інша суттєва інформація
А-22562	Гаражно-будівельний кооператив "Братіславський", вул. Братиславська, 52 у Деснянському районі м. Києва	0,2802 га,	для експлуатації та обслуговування багатоповерхового гаража, оренда на 5 років	Земельна ділянка забудована - розташований багатоповерховий гараж, який налічує 207 гаражних боксів, з яких 59 гаражних боксів знаходяться на балансі ГБК "Братіславський" та 148 гаражних боксів належать членам ГБК "Братіславський" (лист ГБК "Братіславський" від 20.04.2017 № 9). Передбачено поновити на 5 років договір оренди земельної ділянки від 17.06.2011 № 62-6-00575, укладений між Київською міською радою та гаражно-будівельним кооперативом "Братіславський" для експлуатації та обслуговування багатоповерхового гаража на підставі рішення Київської міської ради від 08.07.2010 № 1141/4579. Земельна ділянка відноситься до земель комунальної власності м. Києва. Земельна ділянка зареєстрована в Державному земельному кадастрі (витяг з Державного земельного кадастру про земельну ділянку від 05.09.2017№ НВ-8000625632017). Категорія земель – землі житлової та громадської забудови, код КВЦПЗ 02.06. Відповідно до Генерального плану міста Києва до 2020 року за функціональним призначенням земельна ділянка відноситься до території комунально-складської. Детальний план території в межах якої знаходиться земельна ділянка відсутній. Заборгованість по платі за землю відсутня.

Справа **А-22562**

Код земельної ділянки: **62:022:0008п**

Площа: **0,2802 га**

Адреса земельної ділянки: **Деснянський р-н. вул. Братиславська, 52**

Заявник: **ГБК "Братіславський"**

Вид та термін користування: **Проект: Оренда на 5 років**

Цільове призначення: **1, для експлуатації та обслуговування багатоповерхового гаража**

Растри аерофотозйомки 2014р.

виготовлено за допомогою ПК "Кадастр"

Оператор:Юсупова Валентина Анастасіївна

РОБОЧІ МАТЕРІАЛИ

Витяг з бази даних міського земельного кадастру від 08.09.2017р.

м. Київ, р-н Деснянський

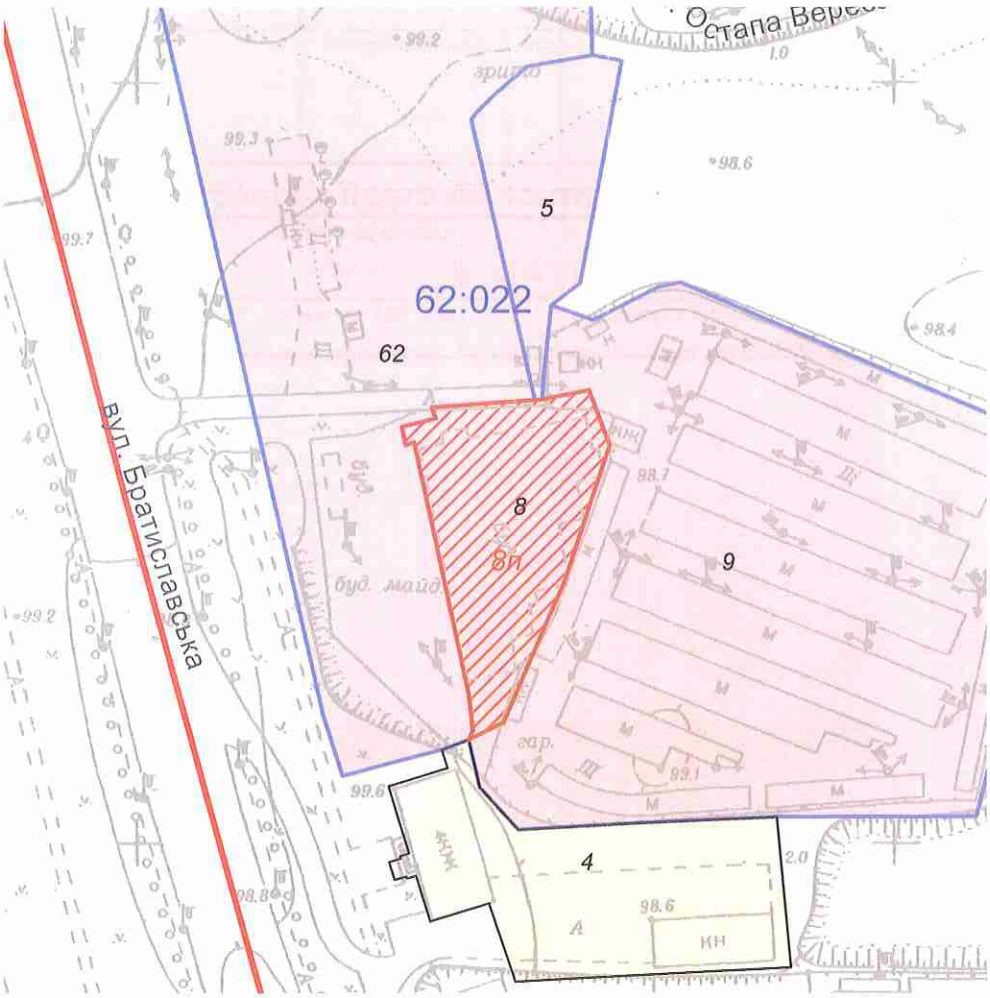

Масштаб 1:2000

**Черговий план м.Києва ведеться з 1995 року*

Замовлення № 15267

виготовлено КП "Київський інститут земельних відносин"

РЕЄСТР ЗЕМЕЛЬНИХ ДІЛЯНОК

Черговий план.

Код ділянки	Землекористувачі	Адреса ділянки	Опис ділянки	Площа (кв.м.)	Вид права	Дата закінч. права
62:022:0004	Український державний проектно-вишукувальний інститут лісового господарства "Укрдіпроліс"	вул. Братиславська, 50		3928,33		
62:022:0005	Гаражний кооператив "Зв'язківець"	вул. Братиславська, 52а		1906,55	Оренда на 15 років	21.12.2019
62:022:0008	Гаражно-будівельний кооператив "Братіславський"	вул. Братиславська, 52		2801,64	Оренда на 5 років (термін дії скінчився)	17.06.2016
62:022:0009	Гаражний кооператив "Зв'язківець"	вул. Братиславська, 52а		15824,66	Оренда на 24 роки	02.07.2028
62:022:0062	Товариство з обмеженою відповідальністю "Трейд Лайн ЛТД"|Товариство з обмеженою відповідальністю "Автомобільний центр"	вул. Братиславська, 52		14125,94	Оренда на 25 років	23.01.2033

Ділянки, що знаходяться на стадії розробки оформлення прав.

Код ділянки	Землекористувачі	Адреса ділянки	Площа (кв.м.)	Стадія	Дата закінч. стадії
62:022:0008 п	Гаражно-будівельний кооператив "Братіславський"	вул. Братиславська, 52	2801,64	Проект: Оренда на 5 років	

КИЇВСЬКА МІСЬКА РАДА

VIII СКЛИКАННЯ

ПОСТІЙНА КОМІСІЯ З ПИТАНЬ МІСТОБУДУВАННЯ, АРХІТЕКТУРИ ТА ЗЕМЛЕКОРИСТУВАННЯ

01044, м. Київ, вул. Хрещатик, 36, к. 1007 *тел./факс (044) 202-73-09*

№ 08/281-185с

Витяг з протоколу № 5/67
засідання постійної комісії Київської міської ради з питань
містобудування, архітектури та землекористування
від 13.02.2018

14.3.2. Про розгляд проекту рішення Київської міської ради «Про поновлення гаражно-будівельному кооперативу «Братіславський» договору оренди земельної ділянки для експлуатації та обслуговування багатоповерхового гаража на вул. Братиславській, 52 у Деснянському районі м. Києва»,
доручення заступника міського голови – секретаря Київської міської ради від 23.10.2017 №08/231-2572/ПР.
Кадастрова справа А-22562, ПР-14479 від 12.10.2017.

Проектом рішення передбачено: поновити на 5 років договір оренди земельної ділянки від 17.06.2011 № 62-6-00575 площею 0,2802 га.

ВИРІШИЛИ: ***Підтримати проект рішення*** Київської міської ради «Про поновлення гаражно-будівельному кооперативу «Братіславський» договору оренди земельної ділянки для експлуатації та обслуговування багатоповерхового гаража на вул. Братиславській, 52 у Деснянському районі м. Києва» ***та направити вищезазначений проект рішення разом з матеріалами кадастрової справи А-22562 на розгляд постійної комісії Київської міської ради з питань транспорту, зв`язку та реклами.***

Рішення прийнято.

З протоколом вірно.

Голова комісії **О. Г. Міщенко**

Секретар комісії **І. Л. Картавий**

Заступник міського голови –
секретар Київської міської ради

Міщенку О.Г.
Слончаку В.В.

Прошу розглянути проект рішення від 17.10.2017 №08/231-2572/ПР в установленому порядку.

Пихтіній О.М.

Для контролю за проходженням та тиражування.

В.ПРОКОПІВ

"23" жовтня 2017 року
№ 08/231 – 2572/ПР

08/231- 2572/ПР
17.10.2017

ВИКОНАВЧИЙ ОРГАН КИЇВСЬКОЇ МІСЬКОЇ РАДИ
(КИЇВСЬКА МІСЬКА ДЕРЖАВНА АДМІНІСТРАЦІЯ)

ДЕПАРТАМЕНТ ЗЕМЕЛЬНИХ РЕСУРСІВ

вул. Хрещатик, 32-а, м. Київ, 01601, тел. (044) 279-58-72, ф. (044) 288-07-57,
КБУ" Контактний центр міста Києва"(044) 15-51, E-mail: dzr@kievcity.gov.ua Код ЄДРПОУ 26199097

12.10.2017 № 057052- 18116
на № _____від

Заступнику міського голови –
секретарю Київради
В. ПРОКОПІВУ

Шановний Володимире Володимировичу!

Департамент земельних ресурсів виконавчого органу Київської міської ради (Київської міської державної адміністрації) підготував проект рішення Київської міської ради «Про поновлення гаражно-будівельному кооперативу "Братіславський" договору оренди земельної ділянки для експлуатації та обслуговування багатоповерхового гаража на вул. Братиславській, 52 у Деснянському районі м. Києва» (справа А-22562) та направляє для подальшого розгляду у відповідних комісіях Київської міської ради, відповідно до регламенту Київської міської ради, затвердженого рішенням Київради від 07.07.2016 № 579/579.

З повагою
Директор О. Поліщук

N 22

08/231-3171/пр
13.12.2017

КИЇВСЬКА МІСЬКА РАДА

V СЕСІЯ VIII СКЛИКАННЯ

РІШЕННЯ

_____№_____

Про передачу громадянці Сердюк Олександрі Віталіївні у приватну власність земельної ділянки для експлуатації та обслуговування індивідуального гаража на вул. Радистів, 54 (гараж № 244) у Деснянському районі м. Києва

Київська міська рада
Департамент земельних ресурсів
Код земельної ділянки
62:080:0125

Проект рішення (екз.1)
ПР-14870
до справи
А-23974
Заява ДЦ № **50020-002203012-031-03** від 19.09.2017
2 347015 048701

Відповідно до статей 9, 81, 83, 116, 118, 121, 186 Земельного кодексу України, Закону України «Про внесення змін до деяких законодавчих актів України щодо розмежування земель державної та комунальної власності», пункту 34 частини першої статті 26 Закону України «Про місцеве самоврядування в Україні» та розглянувши проект землеустрою щодо відведення земельної ділянки, Київська міська рада

ВИРІШИЛА:

1. Затвердити проект землеустрою щодо відведення земельної ділянки громадянці Сердюк Олександрі Віталіївні для експлуатації та обслуговування індивідуального гаража на вул. Радистів, 54 (гараж № 244) у Деснянському районі м. Києва (категорія земель – землі житлової та громадської забудови, код КВЦПЗ 02.05, справа А-23974).

2. Передати громадянці Сердюк Олександрі Віталіївні, за умови виконання пункту 3 цього рішення, у приватну власність земельну ділянку площею 0,0100 га (кадастровий номер 8000000000:62:080:0125) для експлуатації та обслуговування індивідуального гаража на вул. Радистів, 54 (гараж № 244) у Деснянському районі м. Києва із земель комунальної власності територіальної громади міста Києва.

3. Громадянці Сердюк Олександрі Віталіївні:

3.1. Виконувати обов‘язки власника земельної ділянки відповідно до вимог статті 91 Земельного кодексу України.

3.2. Питання пайової участі та укладення з Департаментом економіки та інвестицій виконавчого органу Київської міської ради (Київської міської державної адміністрації) договору про пайову участь вирішувати в порядку та випадках, встановлених законодавством.

3.3. Виконати вимоги, викладені в листі Департаменту містобудування та архітектури від 26.05.2017 № 4043/0/12-4/19-17, висновку про розгляд проекту землеустрою щодо відведення земельної ділянки від 24.02.2017 № 186/82-17.

3.4. Забезпечити вільний доступ для прокладання нових, ремонту та експлуатації існуючих інженерних мереж і споруд, що знаходяться в межах земельної ділянки.

3.5. Вжити заходів щодо державної реєстрації права власності на земельну ділянку у порядку, встановленому Законом України "Про державну реєстрацію речових прав на нерухоме майно та їх обтяжень".

3.6. Виконувати умови забудови земельної ділянки згідно з містобудівними умовами і обмеженнями щодо забудови земельної ділянки та документами, що дають право на виконання підготовчих та будівельних робіт, одержаними в установленому законодавством порядку.

3.7. Питання майнових відносин вирішувати в установленому порядку.

3.8. Питання сплати відновної вартості зелених насаджень або укладання охоронного договору на зелені насадження вирішувати відповідно до рішення Київської міської ради від 27.10.2011 № 384/6600 „Про затвердження Порядку видалення зелених насаджень на території міста Києва" (із змінами і доповненнями).

4. Попередити власника земельної ділянки, що право власності на землю може бути припинено у випадках, передбачених статтями 140, 143 Земельного кодексу України.

5. Контроль за виконанням цього рішення покласти на постійну комісію Київської міської ради з питань містобудування, архітектури та землекористування.

Київський міський голова В. Кличко

ПОДАННЯ:

Заступник голови
виконавчого органу Київської міської ради
(Київської міської державної адміністрації) О. Спасибко

Директор Департаменту земельних ресурсів
виконавчого органу Київської міської ради
(Київської міської державної адміністрації) О. Поліщук

Начальник управління аналітично-правової
роботи Департаменту земельних ресурсів
виконавчого органу Київської міської ради
(Київської міської державної адміністрації) А. Гавриш

ПОГОДЖЕНО:

Постійна комісія Київської міської ради
з питань містобудування, архітектури та
землекористування

Голова комісії О.Міщенко

Секретар комісії І.Картавий

Начальник управління
правового забезпечення діяльності
Київської міської ради В.Слончак

ПОЯСНЮВАЛЬНА ЗАПИСКА

№ ПЗ-27453 від 25.10.2017

до проекту рішення Київської міської ради:

Про передачу громадянці Сердюк Олександрі Віталіївні у приватну власність земельної ділянки для експлуатації та обслуговування індивідуального гаража на вул. Радистів, 54 (гараж № 244) у Деснянському районі м. Києва

До кадастрової справи
№ А-23974

2 347015 374534

1. Фізична особа:

Назва	***Сердюк Олександра Віталіївна***
Клопотання	***від 05.07.2017 № К-30490***
Доручення на проектування	***від 29.09.2016 № 08/С-10806***

2. Відомості про земельну ділянку (кадастровий № 8000000000:62:080:0125)

Місце розташування (адреса)	***м. Київ, р-н Деснянський, вул. Радистів, 54***
Площа	***0,0100 га***
Вид та термін користування	***Право в процесі оформлення (Власність)***
Вид використання	***для експлуатації та обслуговування індивідуального гаража***

3. Обґрунтування прийняття рішення

На замовлення зацікавленої особи землевпорядною організацією розроблено проект землеустрою щодо відведення земельної ділянки, який згідно із ст. 118 Земельного кодексу України погоджено з відповідними органами, зокрема:

Відповідно до Земельного кодексу України та Порядку набуття прав на землю із земель комунальної власності у місті Києві, затвердженого рішенням Київської міської ради від 20.04.2017 № 241/2463, Департаментом земельних ресурсів виконавчого органу Київської міської ради (Київської міської державної адміністрації) розроблено проект рішення Київської міської ради.

4. Мета прийняття рішення.

Метою прийняття рішення є забезпечення реалізації встановленого Земельним кодексом України права особи на оформлення права користування (власності) на землю.

5. Особливі характеристики ділянки.

Наявність будівель і споруд на ділянці:	***Забудована – на ділянці розташований гараж загальною площею 80,9 кв. м, що перебуває у приватній власності гр. Сердюк О.В.***

Інші особливості : ***Земельна ділянка передбачена до відведення за рахунок земель комунальної власності територіальної громади міста Києва. Розташована поза межами зелених та інших природоохоронних зон. Відповідно до Детального плану території селища Биківня, затвердженого рішенням Київської міської ради від 14.04.2016 № 330/330, земельна ділянка належить частково до території середньо поверхової та малоповерхової забудови. Червоні лінії земельну ділянку не перетинають.***

6. Стан нормативно-правової бази у даній сфері правового регулювання.

Загальні засади та порядок передачі земельних ділянок у власність чи користування громадянам визначено Земельним кодексом України та Порядком набуття прав на землю із земель комунальної власності у місті Києві, затвердженим рішенням Київради від 20.04.2017 № 241/2463.

Рішення про передачу (надання) земельної ділянки може бути прийнято Київською міською радою з урахуванням вимог статті 24 Закону України "Про регулювання містобудівної діяльності".

7. Фінансово-економічне обґрунтування.

Реалізація рішення не потребує додаткових витрат міського бюджету.

Нормативна грошова оцінка не проводилась

8. Прогноз соціально-економічних та інших наслідків прийняття рішення.

Наслідками прийняття розробленого проекту рішення стане:
- реалізація зацікавленою особою своїх прав щодо використання земельної ділянки

Доповідач: директор Департаменту земельних ресурсів Поліщук О.Г.

Директор Департаменту
земельних ресурсів **Поліщук О.Г.**

№ справи	Назва юридичної, фізичної особи та адреса ділянки	Площа	Цільове призначення, умови надання	Документи на ділянку, згода землекористувача, документи на майно, реєстрація МБТІ, інша суттєва інформація
А-23974	Сердюк Олександра Віталіївна вул. Радистів, 54 (гараж №244) у Деснянському районі м. Києва	0,01 га	для експлуатації та обслуговування індивідуального гаража, власність	Земельна ділянка забудована – на ділянці розташований гараж загальною площею 80,9 кв. м, що перебуває у приватній власності гр. Сердюк О.В. Земельна ділянка передбачена до відведення за рахунок земель комунальної власності територіальної громади міста Києва. Розташована поза межами зелених та інших природоохоронних зон. Відповідно до Детального плану території селища Биківня, затвердженого рішенням Київської міської ради від 14.04.2016 № 330/330, земельна ділянка належить частково до території середньо поверхової та малоповерхової забудови. Червоні лінії земельну ділянку не перетинають.

Справа **А-23974**

Код земельної ділянки: **62:080:0125**

Площа: **0,0100 га**

Адреса земельної ділянки: **Деснянський р-н. вул. Радистів, 54**

Заявник: **Сердюк Олександра Віталіївна**

Вид та термін користування: **Право в процесі оформлення (Власність)**

Цільове призначення: **1, для експлуатації та обслуговування індивідуального гаража**

Растри аерофотозйомки 2014р.

виготовлено за допомогою ПК "Кадастр"

Оператор:Юсупова Валентина Анастасіївна

РОБОЧІ МАТЕРІАЛИ

Витяг з бази даних міського земельного кадастру від 23.10.2017р.

м. Київ, р-н Деснянський

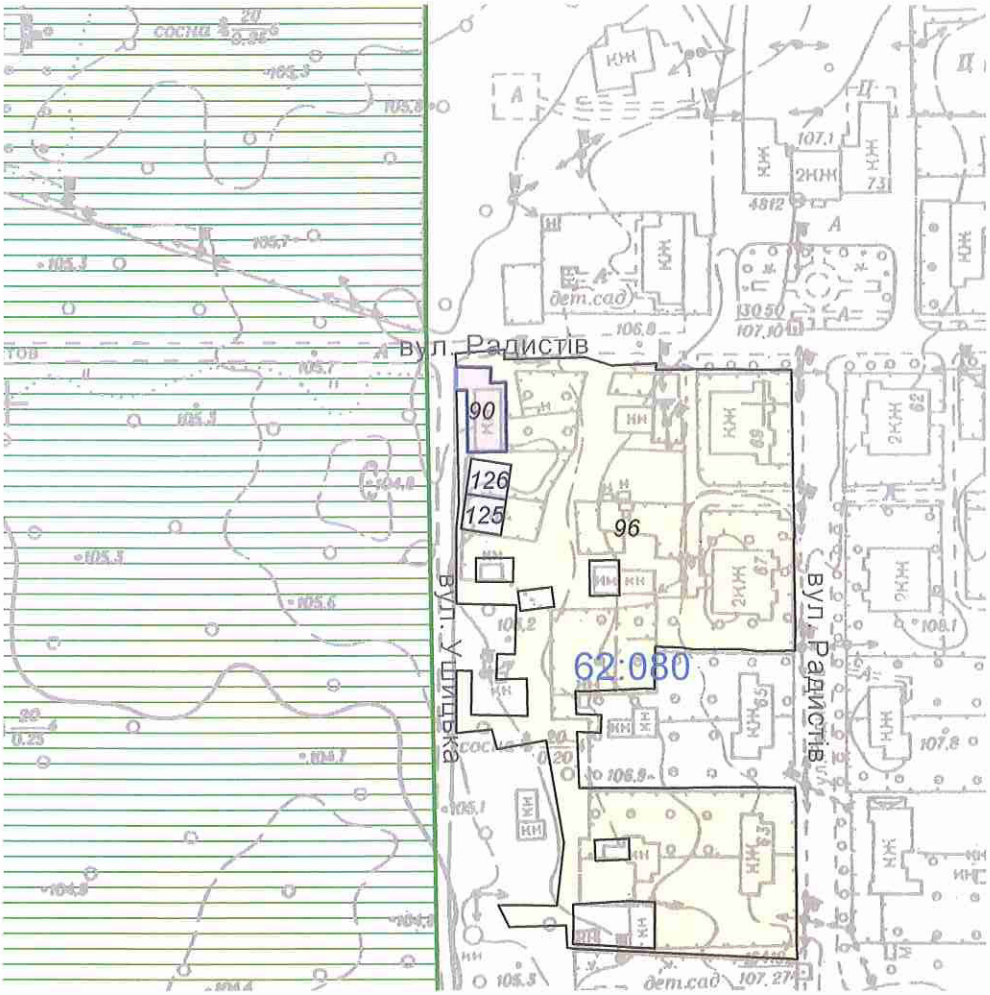

Масштаб 1:2000

**Черговий план м.Києва ведеться з 1995 року*

Замовлення № 18086

виготовлено КП "Київський інститут земельних відносин"

РЕЄСТР ЗЕМЕЛЬНИХ ДІЛЯНОК

Черговий план.

Код ділянки	Землекористувачі	Адреса ділянки	Опис ділянки	Площа (кв.м.)	Вид права	Дата закінч. права
62:080:0090	Автокооператив "Радист"	вул. Радистів		229,41	Тимчасове користування на 24 роки	16.10.2022
62:080:0096	Київський радіопередавальний центр (жи тлова забудова)	вул. Радистів, 73		9259,92		
62:080:0125	Фізична особа	вул. Радистів, 54		100,03	Право в процесі оформлення (Власність)	
62:080:0126	Фізична особа	вул. Радистів, 54		100,04	Право в процесі оформлення (Власність)	

КИЇВСЬКА МІСЬКА РАДА

VIII СКЛИКАННЯ

ПОСТІЙНА КОМІСІЯ З ПИТАНЬ МІСТОБУДУВАННЯ, АРХІТЕКТУРИ ТА ЗЕМЛЕКОРИСТУВАННЯ

01044, м. Київ, вул. Хрещатик, 36, к. 1007 *тел./факс (044) 202-73-09*

№ 08/281-199к

Витяг з протоколу № 5/67
засідання постійної комісії Київської міської ради з питань
містобудування, архітектури та землекористування
від 13.02.2018

14.7.15. Про розгляд проекту рішення Київської міської ради «Про передачу громадянці Сердюк Олександрі Віталіївні у приватну власність земельної ділянки для експлуатації та обслуговування індивідуального гаража на вул. Радистів, 54 (гараж № 244) у Деснянському районі м. Києва»,
доручення заступника міського голови – секретаря Київської міської ради від 13.12.2017 №08/231-3171/ПР.
Кадастрова справа А-23974, ПР-14870.

Земельна ділянка площею 0,0100 га – у приватну власність.

ВИРІШИЛИ: *1. **Відкласти розгляд проекту рішення*** Київської міської ради «Про передачу громадянці Сердюк Олександрі Віталіївні у приватну власність земельної ділянки для експлуатації та обслуговування індивідуального гаража на вул. Радистів, 54 (гараж № 244) у Деснянському районі м. Києва».

2. Направити вищезазначений проект рішення разом з матеріалами кадастрової справи А-23974 на розгляд постійної комісії Київської міської ради з питань транспорту, зв`язку та реклами.

3. Повернутись до розгляду цього питання після надання витягу з протоколу засідання постійної комісії Київської міської ради з питань транспорту, зв`язку та реклами.

Рішення прийнято.

З протоколом вірно.

Голова комісії **О. Г. Міщенко**

Секретар комісії **І. Л. Картавий**

Заступник міського голови –
секретар Київської міської ради

Міщенку О.Г.
Слончаку В.В.

Прошу розглянути проект рішення від 13.12.2017 №08/231-3171/ПР в установленому порядку.

Пихтіній О.М.

Для контролю за проходженням та тиражування.

В.ПРОКОПІВ

"13" грудня 2017 року
№ 08/231 – 3171/ПР

08/231-3171/ПР
13.12.2017

ВИКОНАВЧИЙ ОРГАН КИЇВСЬКОЇ МІСЬКОЇ РАДИ
(КИЇВСЬКА МІСЬКА ДЕРЖАВНА АДМІНІСТРАЦІЯ)

ДЕПАРТАМЕНТ ЗЕМЕЛЬНИХ РЕСУРСІВ

вул. Хрещатик, 32-а, м. Київ, 01601, тел. (044) 279-58-72, ф. (044) 288-07-57,
КБУ" Контактний центр міста Києва"(044) 15-51, E-mail: dzr@kievcity.gov.ua Код ЄДРПОУ 26199097

12.12.2017 № 057052-22613
на № _____від

Заступнику міського голови –
секретарю Київради
В. ПРОКОПІВУ

Шановний Володимире Володимировичу!

Департамент земельних ресурсів виконавчого органу Київської міської ради (Київської міської державної адміністрації) підготував проект рішення Київської міської ради «Про передачу громадянці Сердюк Олександрі Віталіївні у приватну власність земельної ділянки для будівництва і обслуговування індивідуального гаража на вул. Радистів, 54 (гараж № 244) у Деснянському районі м. Києва» (справа А-23974) та направляє для подальшого розгляду у відповідних комісіях Київської міської ради, відповідно до регламенту Київської міської ради, затвердженого рішенням Київради від 07.07.2016 № 579/579.

З повагою
Директор О. Поліщук

N23

08/231-3133/ПР
11.12.2017

КИЇВСЬКА МІСЬКА РАДА

V СЕСІЯ VIII СКЛИКАННЯ

РІШЕННЯ

_____№_____

Про передачу громадянину Сердюку Антону Миколайовичу у приватну власність земельної ділянки для експлуатації та обслуговування індивідуального гаража на вул. Радистів, 54 (гараж № 244а) у Деснянському районі м. Києва

Київська міська рада
Департамент земельних ресурсів
Код земельної ділянки
62:080:0126

Проект рішення (екз.1)
ПР-14869
до справи
А-23975
Заява ДЦ № 115-002201612-031-03 від 19.09.2017
2 347015 048695

Відповідно до статей 9, 81, 83, 116, 118, 121, 186 Земельного кодексу України, Закону України «Про внесення змін до деяких законодавчих актів України щодо розмежування земель державної та комунальної власності», пункту 34 частини першої статті 26 Закону України «Про місцеве самоврядування в Україні» та розглянувши проект землеустрою щодо відведення земельної ділянки, Київська міська рада

ВИРІШИЛА:

1. Затвердити проект землеустрою щодо відведення земельної ділянки громадянину Сердюку Антону Миколайовичу для експлуатації та обслуговування індивідуального гаража на вул. Радистів, 54 (гараж № 244а) у Деснянському районі м. Києва (категорія земель – землі житлової та громадської забудови, код КВЦПЗ 02.05, справа А-23975).

2. Передати громадянину Сердюку Антону Миколайовичу, за умови виконання пункту 3 цього рішення, у приватну власність земельну ділянку площею 0,0100 га (кадастровий номер 8000000000:62:080:0126) для експлуатації та обслуговування індивідуального гаража на вул. Радистів, 54 (гараж № 244а) у Деснянському районі м. Києва із земель комунальної власності територіальної громади міста Києва.

3. Громадянину Сердюку Антону Миколайовичу:

3.1. Виконувати обов‘язки власника земельної ділянки відповідно до вимог статті 91 Земельного кодексу України.

3.2. Питання пайової участі та укладення з Департаментом економіки та інвестицій виконавчого органу Київської міської ради (Київської міської державної адміністрації) договору про пайову участь вирішувати в порядку та випадках, встановлених законодавством.

3.3. Виконати вимоги, викладені в листі Департаменту містобудування та архітектури від 26.05.2017 № 4042/0/12-4/19-17.

3.4. Забезпечити вільний доступ для прокладання нових, ремонту та експлуатації існуючих інженерних мереж і споруд, що знаходяться в межах земельної ділянки.

3.5. Вжити заходів щодо державної реєстрації права власності на земельну ділянку у порядку, встановленому Законом України "Про державну реєстрацію речових прав на нерухоме майно та їх обтяжень".

3.6. Виконувати умови забудови земельної ділянки згідно з містобудівними умовами і обмеженнями щодо забудови земельної ділянки та документами, що дають право на виконання підготовчих та будівельних робіт, одержаними в установленому законодавством порядку.

3.7. Питання майнових відносин вирішувати в установленому порядку.

3.8. Питання сплати відновної вартості зелених насаджень або укладання охоронного договору на зелені насадження вирішувати відповідно до рішення Київської міської ради від 27.10.2011 № 384/6600 „Про затвердження Порядку видалення зелених насаджень на території міста Києва" (із змінами і доповненнями).

4. Попередити власника земельної ділянки, що право власності на землю може бути припинено у випадках, передбачених статтями 140, 143 Земельного кодексу України.

5. Контроль за виконанням цього рішення покласти на постійну комісію Київської міської ради з питань містобудування, архітектури та землекористування.

Київський міський голова В. Кличко

ПОДАННЯ:

Заступник голови
виконавчого органу Київської міської ради
(Київської міської державної адміністрації) О. Спасибко

Директор Департаменту земельних ресурсів
виконавчого органу Київської міської ради
(Київської міської державної адміністрації) О. Поліщук

Начальник управління аналітично-правової
роботи Департаменту земельних ресурсів
виконавчого органу Київської міської ради
(Київської міської державної адміністрації) А. Гавриш

ПОГОДЖЕНО:

Постійна комісія Київської міської ради
з питань містобудування, архітектури та
землекористування

Голова комісії О.Міщенко

Секретар комісії І.Картавий

Начальник управління
правового забезпечення діяльності
Київської міської ради В.Слончак

ПОЯСНЮВАЛЬНА ЗАПИСКА

№ ПЗ-27550 від 01.11.2017

до проекту рішення Київської міської ради:

Про передачу громадянину Сердюку Антону Миколайовичу у приватну власність земельної ділянки для експлуатації та обслуговування індивідуального гаража на вул. Радистів, 54 (гараж № 244а) у Деснянському районі м. Києва

До кадастрової справи
№ А-23975

2 347015 375500

1. Фізична особа:

Назва	***Сердюк Антон Миколайович***
Клопотання	***від 05.07.2017 № К-30492***
Доручення на проектування	***від 12.09.2016 № 08/С-10805***

2. Відомості про земельну ділянку (кадастровий № 8000000000:62:080:0126)

Місце розташування (адреса)	***м. Київ, р-н Деснянський, вул. Радистів, 54***
Площа	***0,0100 га***
Вид та термін користування	***Право в процесі оформлення (Власність)***
Вид використання	***для експлуатації та обслуговування індивідуального гаража***

3. Обґрунтування прийняття рішення

На замовлення зацікавленої особи землевпорядною організацією розроблено проект землеустрою щодо відведення земельної ділянки, який згідно із ст. 118 Земельного кодексу України погоджено з відповідними органами, зокрема:

орган архітектури	***№ 4421/0/12-4//09-17 від 06.06.2017***
територіальний орган, що здійснює реалізацію державної політики у сфері земельних відносин	***№ 120/82-17 від 15.03.2017***

Відповідно до Земельного кодексу України та Порядку набуття прав на землю із земель комунальної власності у місті Києві, затвердженого рішенням Київської міської ради від 20.04.2017 № 241/2463, Департаментом земельних ресурсів виконавчого органу Київської міської ради (Київської міської державної адміністрації) розроблено проект рішення Київської міської ради.

4. Мета прийняття рішення.

Метою прийняття рішення є забезпечення реалізації встановленого Земельним кодексом України права особи на оформлення права користування (власності) на землю.

5. Особливі характеристики ділянки.

Наявність будівель і споруд на ділянці:	***Забудована - на ділянці розташований гараж загальною площею 46,4 кв. м, що перебуває у приватній власності гр. Сердюка А.М. (номер запису про право власності 16153046 від 31.08.2016).***

Інші особливості : ***Земельна ділянка передбачена до відведення за рахунок земель комунальної власності територіальної громади міста Києва. Розташована поза межами зелених та інших природоохоронних зон. Відповідно до Детального плану території селища Биківня, затвердженого рішенням Київської міської ради від 14.04.2016 № 330/330, земельна ділянка належить частково до території середньо поверхової та малоповерхової забудови. Червоні лінії земельну ділянку не перетинають.***

6. Стан нормативно-правової бази у даній сфері правового регулювання.

Загальні засади та порядок передачі земельних ділянок у власність чи користування громадянам визначено Земельним кодексом України та Порядком набуття прав на землю із земель комунальної власності у місті Києві, затвердженим рішенням Київради від 20.04.2017 № 241/2463.

Рішення про передачу (надання) земельної ділянки може бути прийнято Київською міською радою з урахуванням вимог статті 24 Закону України "Про регулювання містобудівної діяльності".

7. Фінансово-економічне обґрунтування.

Реалізація рішення не потребує додаткових витрат міського бюджету.

Нормативна грошова оцінка не проводилась

8. Прогноз соціально-економічних та інших наслідків прийняття рішення.

Наслідками прийняття розробленого проекту рішення стане:
- реалізація зацікавленою особою своїх прав щодо використання земельної ділянки

Доповідач: директор Департаменту земельних ресурсів Поліщук О.Г.

Директор Департаменту
земельних ресурсів **Поліщук О.Г.**

№ справи	Назва юридичної, фізичної особи та адреса ділянки	Площа	Цільове призначення, умови надання	Документи на ділянку, згода землекористувача, документи на майно, реєстрація МБТІ, інша суттєва інформація
А-23975	Сердюк Антон Миколайович вул. Радистів, 54 (гараж №244а) у Деснянському районі м. Києва	0,01 га	для експлуатації та обслуговування індивідуального гаража, власність	Земельна ділянка забудована – на ділянці розташований гараж загальною площею 46,4 кв. м, що перебуває у приватній власності гр. Сердюка А.М. (номер запису про право власності 16153046 від 31.08.2016). Земельна ділянка передбачена до відведення за рахунок земель комунальної власності територіальної громади міста Києва. Розташована поза межами зелених та інших природоохоронних зон. Відповідно до Детального плану території селища Биківня, затвердженого рішенням Київської міської ради від 14.04.2016 № 330/330, земельна ділянка належить частково до території середньо поверхової та малоповерхової забудови. Червоні лінії земельну ділянку не перетинають.

Справа **А-23975**

Код земельної ділянки: **62:080:0126**

Площа: **0,0100 га**

Адреса земельної ділянки: **Деснянський р-н. вул. Радистів, 54**

Заявник: **Сердюк Антон Миколайович**

Вид та термін користування: **Право в процесі оформлення (Власність)**

Цільове призначення: **1, для експлуатації та обслуговування індивідуального гаража**



Растри аерофотозйомки 2014р.

виготовлено за допомогою ПК "Кадастр"

Оператор:Юсупова Валентина Анастасіївна

РОБОЧІ МАТЕРІАЛИ

Витяг з бази даних міського земельного кадастру від 23.10.2017р.

м. Київ, р-н Деснянський

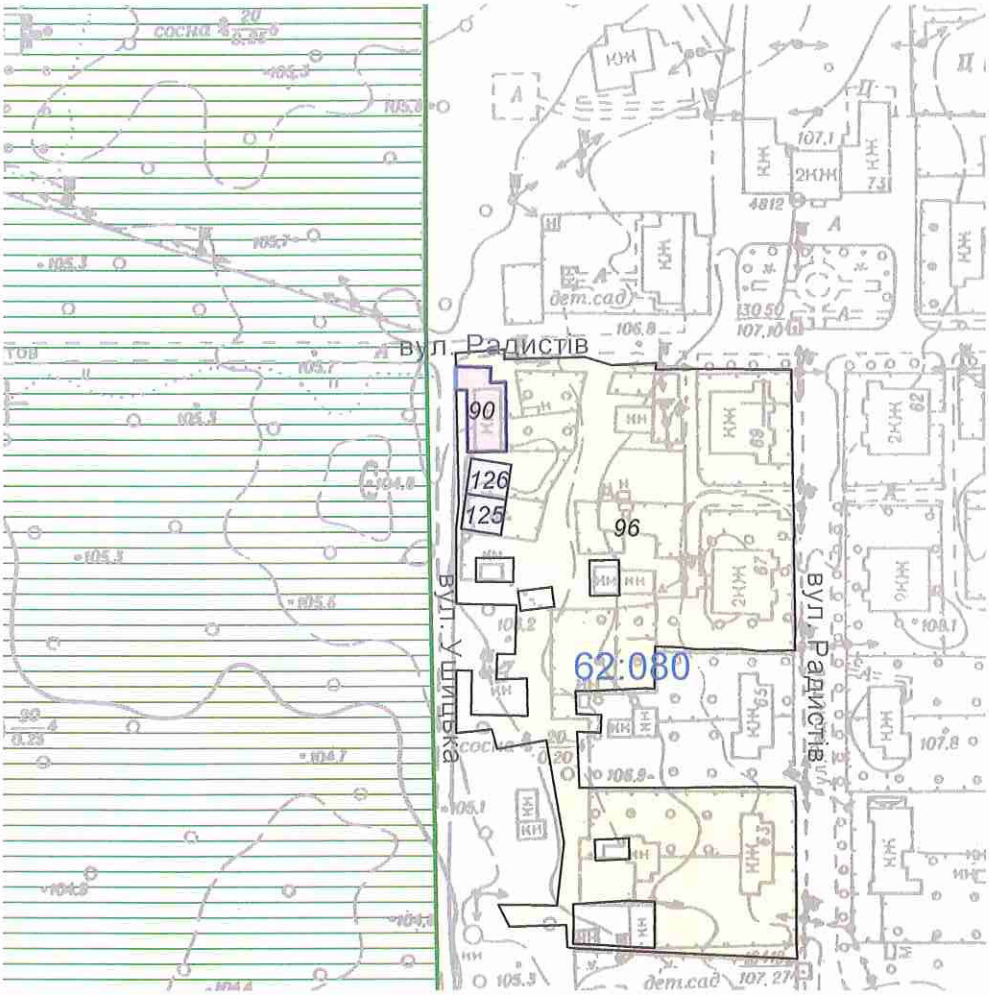

Масштаб 1:2000

**Черговий план м.Києва ведеться з 1995 року*

Замовлення № 18086

виготовлено КП "Київський інститут земельних відносин"

РЕЄСТР ЗЕМЕЛЬНИХ ДІЛЯНОК

Черговий план.

Код ділянки	Землекористувачі	Адреса ділянки	Опис ділянки	Площа (кв.м.)	Вид права	Дата закінч. права
62:080:0090	Автокооператив "Радист"	вул. Радистів		229,41	Тимчасове користування на 24 роки	16.10.2022
62:080:0096	Київський радіопередавальний центр (жи тлова забудова)	вул. Радистів, 73		9259,92		
62:080:0125	Фізична особа	вул. Радистів, 54		100,03	Право в процесі оформлення (Власність)	
62:080:0126	Фізична особа	вул. Радистів, 54		100,04	Право в процесі оформлення (Власність)	

КИЇВСЬКА МІСЬКА РАДА

VIII СКЛИКАННЯ

ПОСТІЙНА КОМІСІЯ З ПИТАНЬ МІСТОБУДУВАННЯ, АРХІТЕКТУРИ ТА ЗЕМЛЕКОРИСТУВАННЯ

01044, м. Київ, вул. Хрещатик, 36, к. 1007 *тел./факс (044) 202-73-09*

№ 08/281-200

Витяг з протоколу № 5/67
засідання постійної комісії Київської міської ради з питань
містобудування, архітектури та землекористування
від 13.02.2018

14.7.16. Про розгляд проекту рішення Київської міської ради «Про передачу громадянину Сердюку Антону Миколайовичу у приватну власність земельної ділянки для експлуатації та обслуговування індивідуального гаража на вул. Радистів, 54 (гараж № 244а) у Деснянському районі м. Києва», **доручення заступника міського голови – секретаря Київської міської ради від 11.12.2017 №08/231-3133/ПР.**
Кадастрова справа А-23975, ПР-14869.

Земельна ділянка площею 0,0100 га – у приватну власність.

ВИРІШИЛИ: ***1. Відкласти розгляд проекту рішення*** Київської міської ради «Про передачу громадянину Сердюку Антону Миколайовичу у приватну власність земельної ділянки для експлуатації та обслуговування індивідуального гаража на вул. Радистів, 54 (гараж № 244а) у Деснянському районі м. Києва».

2. Направити вищезазначений проект рішення разом з матеріалами кадастрової справи А-23975 на розгляд постійної комісії Київської міської ради з питань транспорту, зв`язку та реклами.

3. Повернутись до розгляду цього питання після надання витягу з протоколу засідання постійної комісії Київської міської ради з питань транспорту, зв`язку та реклами.

Рішення прийнято.

З протоколом вірно.

Голова комісії **О. Г. Міщенко**

Секретар комісії **І. Л. Картавий**

Заступник міського голови –
секретар Київської міської ради

Міщенку О.Г.
Слончаку В.В.

Прошу розглянути проект рішення від 11.12.2017 №08/231-3133/ПР в установленому порядку.

Пихтіній О.М.

Для контролю за проходженням та тиражування.

В.ПРОКОПІВ

"11" грудня 2017 року
№ 08/231 – 3133/ПР

КИЇВСЬКА МІСЬКА РАДА

VIII СКЛИКАННЯ

ПОСТІЙНА КОМІСІЯ З ПИТАНЬ МІСТОБУДУВАННЯ, АРХІТЕКТУРИ ТА ЗЕМЛЕКОРИСТУВАННЯ

01044, м. Київ, вул. Хрещатик, 36, к. 1007 *тел./факс (044) 202-73-09*

№ 08/281-200

Витяг з протоколу № 5/67
засідання постійної комісії Київської міської ради з питань
містобудування, архітектури та землекористування
від 13.02.2018

14.7.16. Про розгляд проекту рішення Київської міської ради «Про передачу громадянину Сердюку Антону Миколайовичу у приватну власність земельної ділянки для експлуатації та обслуговування індивідуального гаража на вул. Радистів, 54 (гараж № 244а) у Деснянському районі м. Києва», **доручення заступника міського голови – секретаря Київської міської ради від 11.12.2017 №08/231-3133/ПР.**
Кадастрова справа А-23975, ПР-14869.

Земельна ділянка площею 0,0100 га – у приватну власність.

ВИРІШИЛИ: ***1. Відкласти розгляд проекту рішення*** Київської міської ради «Про передачу громадянину Сердюку Антону Миколайовичу у приватну власність земельної ділянки для експлуатації та обслуговування індивідуального гаража на вул. Радистів, 54 (гараж № 244а) у Деснянському районі м. Києва».

2. Направити вищезазначений проект рішення разом з матеріалами кадастрової справи А-23975 на розгляд постійної комісії Київської міської ради з питань транспорту, зв`язку та реклами.

3. Повернутись до розгляду цього питання після надання витягу з протоколу засідання постійної комісії Київської міської ради з питань транспорту, зв`язку та реклами.

Рішення прийнято.

З протоколом вірно.

Голова комісії **О. Г. Міщенко**

Секретар комісії **І. Л. Картавий**

08/231-3133/ПР
11.12.2017

ВИКОНАВЧИЙ ОРГАН КИЇВСЬКОЇ МІСЬКОЇ РАДИ
(КИЇВСЬКА МІСЬКА ДЕРЖАВНА АДМІНІСТРАЦІЯ)

ДЕПАРТАМЕНТ ЗЕМЕЛЬНИХ РЕСУРСІВ

вул. Хрещатик, 32-а, м. Київ, 01601, тел. (044) 279-58-72, ф. (044) 288-07-57,
КБУ" Контактний центр міста Києва"(044) 15-51, E-mail: dzr@kievcity.gov.ua Код ЄДРПОУ 26199097

11.12.2017 № 057052-22461
на № _____від

Заступнику міського голови –
секретарю Київради
В. ПРОКОПІВУ

Шановний Володимире Володимировичу!

Департамент земельних ресурсів виконавчого органу Київської міської ради (Київської міської державної адміністрації) підготував проект рішення Київської міської ради «Про передачу громадянину Сердюку Антону Миколайовичу у приватну власність земельної ділянки для будівництва і обслуговування індивідуального гаража на вул. Радистів, 54 (гараж № 244а) у Деснянському районі м. Києва» (справа А-23975) та направляє для подальшого розгляду у відповідних комісіях Київської міської ради, відповідно до регламенту Київської міської ради, затвердженого рішенням Київради від 07.07.2016 № 579/579.

З повагою
Директор О. Поліщук

Заступник міського голови –
секретар Київської міської ради

Міщенку О.Г.
Слончаку В.В.

Прошу розглянути проект рішення від 11.12.2017 №08/231-3133/ПР в установленому порядку.

Пихтіній О.М.

Для контролю за проходженням та тиражування.

В.ПРОКОПІВ

"11" грудня 2017 року
№ 08/231 – 3133/ПР

08/231-2559/ПР
17.10.2017

N 24

КИЇВСЬКА МІСЬКА РАДА

V сесія VIII скликання

РІШЕННЯ

_____№_____

Про відмову у наданні дозволу на розроблення проекту землеустрою щодо відведення земельної ділянки громадянину Шеремету Юрію Миколайовичу на просп. Правди, 39, гараж 17 ряд 6 у гаражному автокооперативі "Вікторія" у Подільському районі м. Києва для експлуатації та обслуговування гаража

Київська міська рада
Департамент земельних ресурсів
Код земельної ділянки
91:066:0086

Проект рішення (екз.1)
ПР-14499
від 12.10.2017 до справи
К-30989

2 347015 044994

Розглянувши клопотання про надання дозволу на розроблення проекту землеустрою щодо відведення земельної ділянки громадянину Шеремету Юрію Миколайовичу на просп. Правди, 39, гараж 17 ряд 6 у гаражному автокооперативі "Вікторія" у Подільському районі м. Києва та додані документи, враховуючи, що заявлена ініціатива не відповідає містобудівній документації за функціональним призначенням, а саме: земельна ділянка відноситься до території вулиць і доріг (витяг з містобудівного кадастру від 11.08.2017 № 6805/0/12-53/12-03-17), керуючись статтями 9, 118 Земельного кодексу України, Законом України „Про внесення змін до деяких законодавчих актів України щодо розмежування земель державної та комунальної власності", пунктом 34 частини 1 статті 26 Закону України „Про місцеве самоврядування в Україні", Київська міська рада

ВИРІШИЛА:

1. Відмовити у наданні дозволу на розроблення проекту землеустрою щодо відведення земельної ділянки громадянину Шеремету Юрію Миколайовичу на просп. Правди, 39, гараж 17 ряд 6 у гаражному автокооперативі "Вікторія" у Подільському районі м. Києва орієнтовною площею 0,003 га (земельна ділянка комунальної власності територіальної громади міста Києва) у власність для експлуатації та обслуговування гаража (К-30989).

2. Контроль за виконанням цього рішення покласти на постійну комісію Київської міської ради з питань містобудування, архітектури та землекористування.

Київський міський голова В.Кличко

ПОДАННЯ:

Заступник голови
Київської міської державної адміністрації О. Спасибко

Директор Департаменту
земельних ресурсів виконавчого
органу Київської міської ради
(Київської міської державної адміністрації) О. Поліщук

в.о. Начальник управління аналітично-правової роботи
Департаменту земельних ресурсів
виконавчого органу Київської міської ради
(Київської міської державної адміністрації) А. Гавриш

ПОГОДЖЕНО:

Постійна комісія Київської міської
ради з питань містобудування, архітектури
та землекористування

Голова О. Міщенко

Секретар І. Картавий

Начальник управління
правового забезпечення діяльності
Київської міської ради

В. Слончак

ПОЯСНЮВАЛЬНА ЗАПИСКА

№ ПЗ-26158 від 16.08.2017

до проекту рішення Київської міської ради:

Про відмову у наданні дозволу на розроблення проекту землеустрою щодо відведення земельної ділянки громадянину Шеремету Юрію Миколайовичу на просп. Правди, 39, гараж 17 ряд 6 у гаражному автокооперативі "Вікторія" у Подільському районі м. Києва для експлуатації та обслуговування гаража

До справи
№ К-30989

2 347015 361589

1. Фізична особа:

Назва	***Шеремет Юрій Миколайович***
Клопотання	***від 04.08.2017 № К-30989***

2. Відомості про земельну ділянку (кадастровий № 8000000000:91:066:0086к)

Місце розташування (адреса)	***м. Київ, р-н Подільський, просп.Правди, 39 (ряд 6, гараж 17, ГАК "Вікторія")***
Площа	***0,003 га***
Вид та термін користування	***Власність***
Вид використання	***для експлуатації та обслуговування гаража***

3. Обґрунтування прийняття рішення

На клопотання зацікавленої особи відповідно до ст. 9, 118 Земельного кодексу України та Порядку набуття прав на землю із земель комунальної власності у місті Києві, затвердженого рішенням Київради від 20.04.2017 № 241/2463, Департаментом земельних ресурсів виконавчого органу Київської міської ради (Київської міської державної адміністрації) розроблено проект рішення Київської міської ради.

4. Мета прийняття рішення.

Метою прийняття рішення є дотримання вимог ст. 9, 118 Земельного кодексу України.

5. Особливі характеристики ділянки.

Наявність будівель і споруд на ділянці:

Забудована . Гараж 17, ряд 6 загальною площею 20,9 кв.м. у ГАК "Вікторія" на просп. "Правди", 39 у Подільському районі м. Києва (реєстраційний номер ОНМ: 1304416680000) зареєстрований за гр. Шереметом Ю.М. на підставі довідки, виданої ГАК "Вікторія" від 13.04.2017 № 25.

Інші особливості:

Землі комунальної власності територіальної громади міста Києва. Відповідно до ДПТ багатофункціонального житлового району на землях державного підприємства «Науково-дослідний виробничий агрокомбінат «Пуща-Водиця, що прилягають до вул. Маршала Гречка та просп. Правди в Подільському районі м. Києва, затвердженого рішенням Київради від 22.05.2013 № 398/9455 належить до території вулиць та доріг (витяг з містобудівного кадастру від 11.08.2017 № 6805/0/12-53/12-03-17).

6. Стан нормативно-правової бази у даній сфері правового регулювання.

Загальні засади та порядок відмови у наданні дозволу на розроблення документації із землеустрою визначено ст. 9, 118 Земельного кодексу України.

7. Фінансово-економічне обґрунтування.

Реалізація рішення не потребує додаткових витрат міського бюджету.

8. Прогноз соціально-економічних та інших наслідків прийняття рішення.

Рішення не тягне за собою жодних соціально-економічних та інших наслідків.

Доповідач: директор Департаменту земельних ресурсів Поліщук О.Г.

Директор Департаменту
земельних ресурсів **Поліщук О.Г.**

	Інформація про земельну ділянку			
№ клопотання	**Назва юридичної особи та адреса ділянки**	**Площа, га**	**Цільове призначення, умови надання дозволу/відмови в наданні дозволу**	**Документи на ділянку, згода землекористувача, документи на майно, реєстрація МБТІ, інша суттєва інформація**
К-30989 Відмова	Шеремет Юрій Миколайович, просп.Правди, 39 (ряд 6, гараж 17, ГАК "Вікторія") у Подільському районі м. Києва	0,003	для експлуатації та обслуговування гаража/ **ВІДМОВА В НАДАННІ ДОЗВОЛУ**	Гараж 17, ряд 6 загальною площею 20,9 кв.м. у ГАК "Вікторія" на просп. "Правди", 39 у Подільському районі м. Києва (реєстраційний номер ОНМ: 1304416680000) зареєстрований за гр. Шереметом Ю.М. на підставі довідки, виданої ГАК "Вікторія" від 13.04.2017 № 25. Землі комунальної власності територіальної громади міста Києва. Відповідно до ДПТ багатофункціонального житлового району на землях державного підприємства «Науково-дослідний виробничий агрокомбінат «Пуща-Водиця, що прилягають до вул. Маршала Гречка та просп. Правди в Подільському районі м. Києва, затвердженого рішенням Київради від 22.05.2013 № 398/9455 належить до території вулиць та доріг (витяг з містобудівного кадастру від 11.08.2017 № 6805/0/12-53/12-03-17).

Справа **К-30989**

Код земельної ділянки: **91:066:0086к**

Площа: **0.0029 га**

Адреса земельної ділянки: **Подільський р-н. просп.Правди, 39 (ряд 6, гараж 17, ГАК "Вікторія")**

Заявник: **Шеремет Юрій Миколайович**

Вид та термін користування: **Клопотання: Власність**

Цільове призначення: **1, для експлуатації та обслуговування гаража**

Матеріали супутникової фотозйомки 2016р.

виготовлено за допомогою ПК "Кадастр"

Оператор:Горліцина Юлія Миколаївна

РОБОЧІ МАТЕРІАЛИ

Витяг з бази даних міського земельного кадастру від 16.08.2017р.

м. Київ, р-н Подільський

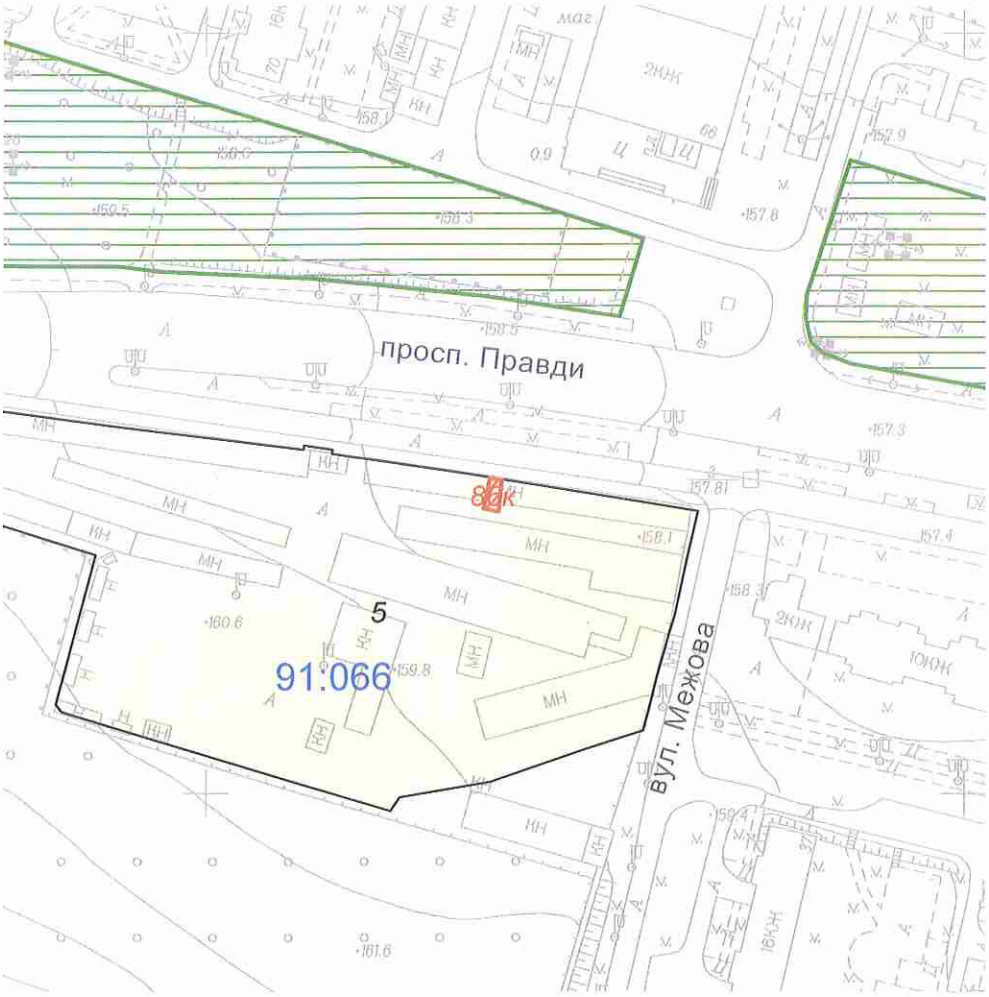

Масштаб 1:2000

**Черговий план м.Києва ведеться з 1995 року*

Замовлення № 13980

виготовлено КП "Київський інститут земельних відносин"

РЕЄСТР ЗЕМЕЛЬНИХ ДІЛЯНОК

Черговий план.

Код ділянки	Землекористувачі	Адреса ділянки	Опис ділянки	Площа (кв.м.)	Вид права	Дата закінч. права
91:066:0005	Гаражний автокооператив "Вікторія"	просп. "Правди", 39		14547.93		

Ділянки, що знаходяться на стадії розробки оформлення прав.

Код ділянки	Землекористувачі	Адреса ділянки	Площа (кв.м.)	Стадія	Дата закінч. стадії
91:066:0086к	Фізична особа	просп.Правди, 39 (ряд 6, гараж 17, ГАК "Вікторія")	29.35	Клопотання: Власність	

Заступник міського голови –
секретар Київської міської ради

Міщенку О.Г.
Слончаку В.В.

Прошу розглянути проект рішення від 17.10.2017 №08/231-2559/ПР в установленому порядку.

Пихтіній О.М.

Для контролю за проходженням та тиражування.

В.ПРОКОПІВ

"23" жовтня 2017 року
№ 08/231 – 2559/ПР

08/231-2559/ПР
17.10.2017

ВИКОНАВЧИЙ ОРГАН КИЇВСЬКОЇ МІСЬКОЇ РАДИ
(КИЇВСЬКА МІСЬКА ДЕРЖАВНА АДМІНІСТРАЦІЯ)

ДЕПАРТАМЕНТ ЗЕМЕЛЬНИХ РЕСУРСІВ

вул. Хрещатик, 32-а, м. Київ, 01601, тел. (044) 279-58-72, ф. (044) 288-07-57,
КБУ" Контактний центр міста Києва"(044) 15-51, E-mail: dzr@kievcity.gov.ua Код ЄДРПОУ 26199097

12.10.2017 № 057052-18130
на № _____від

Заступнику міського голови –
секретарю Київради
В. ПРОКОПІВУ

Шановний Володимире Володимировичу!

Департамент земельних ресурсів виконавчого органу Київської міської ради (Київської міської державної адміністрації) підготував проект рішення Київської міської ради "Про відмову у наданні дозволу на розроблення проекту землеустрою щодо відведення земельної ділянки громадянину Шеремету Юрію Миколайовичу на просп. Правди, 39, гараж 17 ряд 6 у гаражному автокооперативі «Вікторія» Подільському районі м. Києва для експлуатації та обслуговування гаража" (справа К-30989) та направляє для подальшого розгляду у відповідних комісіях Київської міської ради, відповідно до регламенту Київської міської ради, затвердженого рішенням Київради від 07.07.2016 № 579/579.

З повагою
Директор О. Поліщук

№25

08/231-648/ПР
20.02.2018

КИЇВСЬКА МІСЬКА РАДА

VI сесія VIII скликання

РІШЕННЯ

_____№_____

Про відмову у наданні дозволу на розроблення проекту землеустрою щодо відведення земельної ділянки фізичній особі - підприємцю Жуку Богдану Сергійовичу на вул. Миколи Закревського, 48 у Деснянському районі м. Києва для будівництва та обслуговування АГЗП

Київська міська рада
Департамент земельних ресурсів
Код земельної ділянки:
62:211:0120

Проект рішення (екз.1)
ПР-15565
до справи
К-32559

2 347015 055655

Розглянувши клопотання про надання дозволу на розроблення проекту землеустрою щодо відведення земельної ділянки фізичній особі - підприємцю Жуку Богдану Сергійовичу на вул. Миколи Закревського, 48 у Деснянському районі м. Києва та додані документи, враховуючи, що відповідно до статті 134 Земельного кодексу України, земельні ділянки державної чи комунальної власності або права на них (оренда, суперфіцій, емфітевзис), у тому числі з розташованими на них об'єктами нерухомого майна державної або комунальної власності, підлягають продажу окремими лотами на конкурентних засадах (земельних торгах), крім випадків, встановлених частиною другою цієї статті, керуючись статтями 9, 123, 124 Земельного кодексу України, Законом України „Про внесення змін до деяких законодавчих актів України щодо розмежування земель державної та комунальної власності", пунктом 34 частини 1 статті 26 Закону України „Про місцеве самоврядування в Україні", Київська міська рада

ВИРІШИЛА:

1. Відмовити у наданні дозволу на розроблення проекту землеустрою щодо відведення земельної ділянки фізичній особі - підприємцю Жуку Богдану Сергійовичу на вул. Миколи Закревського, 48 у Деснянському районі м. Києва орієнтовною площею 0,08 га (земельна ділянка комунальної власності територіальної громади міста Києва) в оренду на 5 років для будівництва та обслуговування АГЗП (К-32559).

2. Контроль за виконанням цього рішення покласти на постійну комісію Київської міської ради з питань містобудування, архітектури та землекористування.

Київський міський голова В.Кличко

ПОДАННЯ:

Заступник голови
виконавчого органу Київської міської ради
(Київської міської державної адміністрації) О. Спасибко

Директор Департаменту земельних ресурсів
виконавчого органу Київської міської ради
(Київської міської державної адміністрації) О. Поліщук

Начальник управління аналітично-правової
роботи Департаменту земельних ресурсів
виконавчого органу Київської міської ради
(Київської міської державної адміністрації) А. Гавриш

ПОГОДЖЕНО:

Постійна комісія Київської міської ради
з питань містобудування, архітектури та
землекористування

Голова комісії О.Міщенко

Секретар комісії І.Картавий

Начальник управління
правового забезпечення діяльності
Київської міської ради В.Слончак

ПОЯСНЮВАЛЬНА ЗАПИСКА

№ ПЗ-28868 від 10.01.2018

до проекту рішення Київської міської ради:

Про відмову у наданні дозволу на розроблення проекту землеустрою щодо відведення земельної ділянки фізичній особі - підприємцю Жуку Богдану Сергійовичу на вул. Миколи Закревського, 48 у Деснянському районі м. Києва для будівництва та обслуговування АГЗП

До справи
№ К-32559

2 347015 388685

1. Фізична особа:

Назва	***Жук Богдан Сергійович***
Клопотання	***від 08.12.2017 № К-32559***

2. Відомості про земельну ділянку (кадастровий № 8000000000:62:211:0120к)

Місце розташування (адреса)	***м. Київ, р-н Деснянський, вул. Миколи Закревського, 48***
Площа	***0,08 га***
Вид та термін користування	***оренда на 5 років***
Вид використання	***для будівництва та обслуговування АГЗП***

3. Обґрунтування прийняття рішення

На клопотання зацікавленої особи відповідно до ст. 9, 123, 124 Земельного кодексу України та Порядку набуття прав на землю із земель комунальної власності у місті Києві, затвердженого рішенням Київради від 20.04.2017 № 241/2463, Департаментом земельних ресурсів виконавчого органу Київської міської ради (Київської міської державної адміністрації) розроблено проект рішення Київської міської ради.

4. Мета прийняття рішення.

Метою прийняття рішення є дотримання вимог ст. 9, 123, 124 Земельного кодексу України.

5. Особливі характеристики ділянки.

Наявність будівель і споруд на ділянці:

Вільна від капітальної забудови

Інші особливості:

Земельна ділянка відноситься до земель комунальної власності територіальної громади м. Києва.
Відповідно до чинної містобудівної документації територія за функціональним призначенням належить частково до території комунально-складські (існуючі), частково до території захисної зелені (існуючі) (витяг з містобудівного кадастру Києва від 21.12.2017 № 11435/0/12-53/12-03-17).
Детальний план території в межах якої знаходиться земельна ділянка відсутній.

6. Стан нормативно-правової бази у даній сфері правового регулювання.

Загальні засади та порядок відмови у наданні дозволу на розроблення документації із землеустрою визначено ст. 9, 123, 124 Земельного кодексу України.

7. Фінансово-економічне обґрунтування.

Реалізація рішення не потребує додаткових витрат міського бюджету.

8. Прогноз соціально-економічних та інших наслідків прийняття рішення.
Рішення не тягне за собою жодних соціально-економічних та інших наслідків.

Доповідач: директор Департаменту земельних ресурсів Поліщук О.Г.

Директор Департаменту
земельних ресурсів **Поліщук О.Г.**

10.01.18

№ клопотання	Назва юридичної, фізичної особи та адреса ділянки	Площа	Цільове призначення, умови надання	Документи на ділянку, згода землекористувача, документи на майно, реєстрація МБТІ, інша суттєва інформація
К-32559 (відмова)	ФОП Жук Богдан Сергійович на вул. Миколи Закревського, 48 у Деснянському районі м.Києва	0,08 га	для будівництва та обслуговування АГЗП, оренда на 5 років	Земельна ділянка вільна від капітальної забудови. Земельна ділянка відноситься до земель комунальної власності територіальної громади м. Києва. Відповідно до чинної містобудівної документації територія за функціональним призначенням належить частково до території комунально-складські (існуючі), частково до території захисної зелені (існуючі) (витяг з містобудівного кадастру Києва від 21.12.2017 № 11435/0/12-53/12-03-17). Детальний план території в межах якої знаходиться земельна ділянка відсутній.

КИЇВМІСТОБУДУВАННЯ
ВИКОНАВЧИЙ ОРГАН КИЇВСЬКОЇ МІСЬКОЇ РАДИ (КИЇВСЬКА МІСЬКА ДЕРЖАВНА АДМІНІСТРАЦІЯ)
ДЕПАРТАМЕНТ МІСТОБУДУВАННЯ ТА АРХІТЕКТУРИ
01001, м. Київ-1, вул. Хрещатик, 32, тел.: (044) 278 19 85, тел./факс: 279 41 67, http://www.kga.gov.ua

_____№_____

ВИТЯГ З МІСТОБУДІВНОГО КАДАСТРУ

ФРАГМЕНТ СХЕМИ ФУНКЦІОНАЛЬНОГО ЗОНУВАННЯ ТЕРИТОРІЇ ЗА ЧИННОЮ МІСТОБУДІВНОЮ ДОКУМЕНТАЦІЄЮ

М 1:2 000

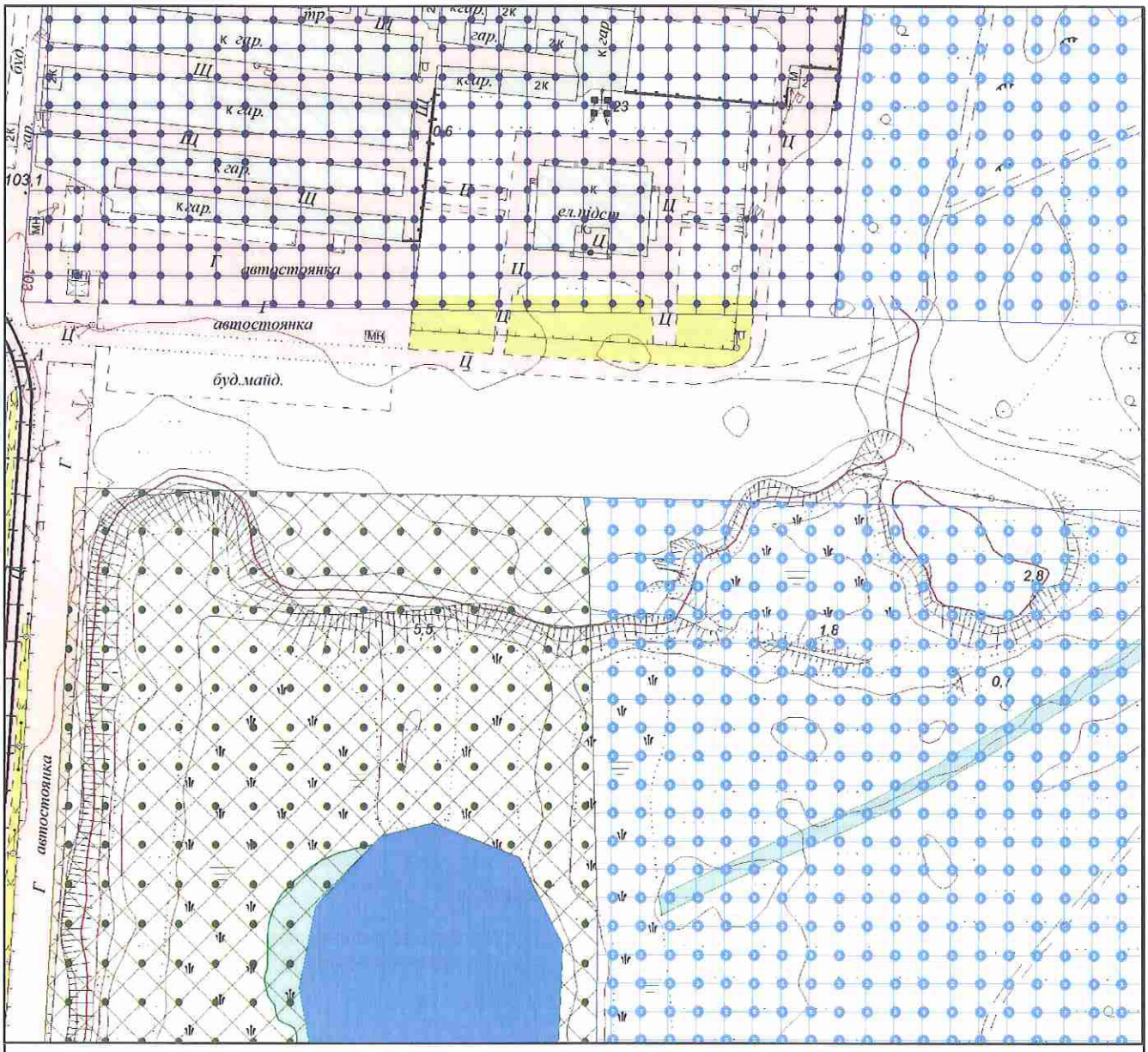

Умовні позначення

Функціональне призначення за чинною містобудівною документацією

- Водоймища та водотоки
- Території захисної зелені (існуючі)
- Території комунально-складські (на розрахунковий період)
- Території комунально-складські (існуючі)

ФРАГМЕНТ СХЕМИ ПЛАНУВАЛЬНИХ ОБМЕЖЕНЬ

М 1:2 000

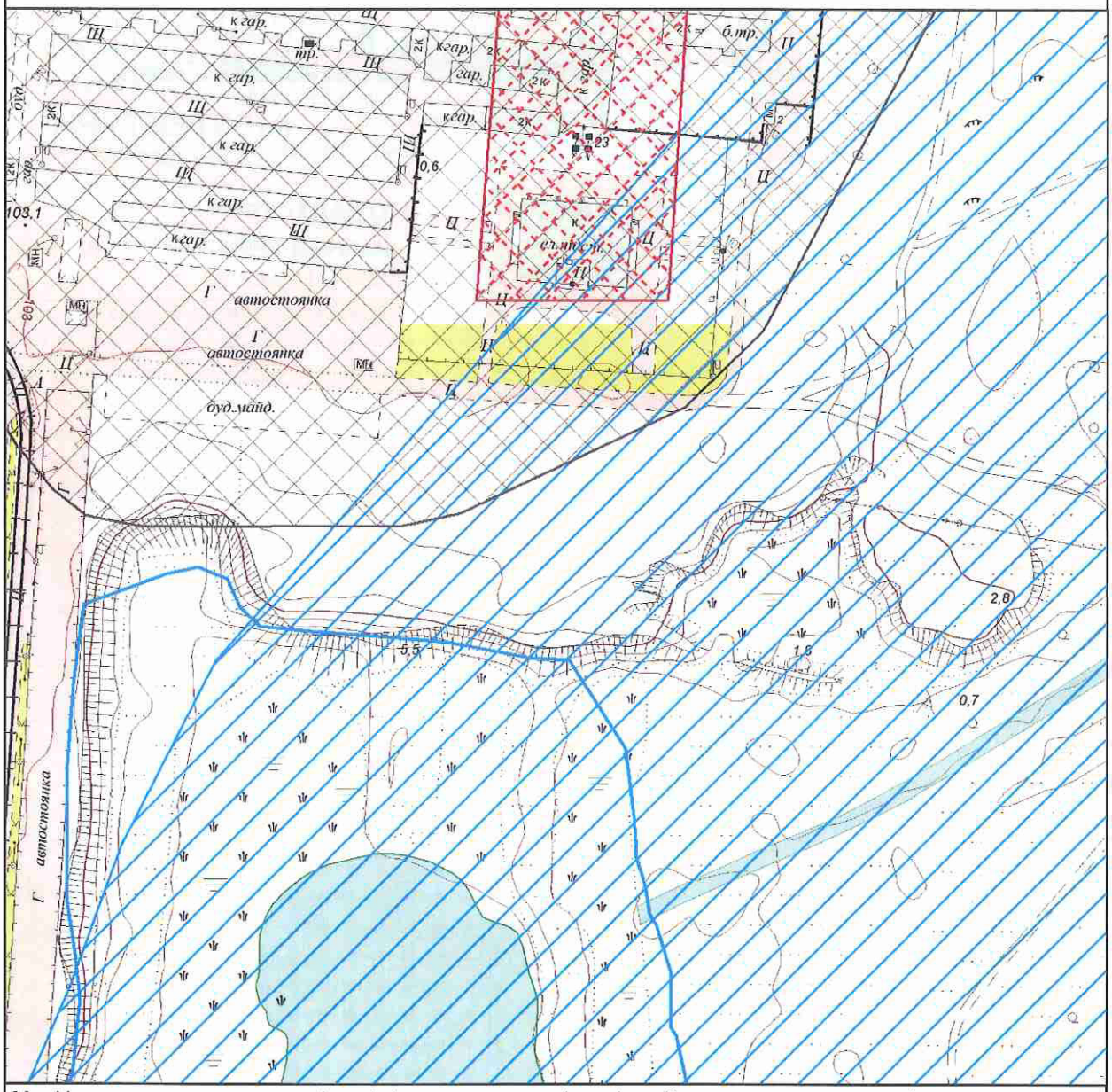

Межі історико-культурних заповідників і зон охорони пам'яток історії та культури встановлені розпорядженням КМДА від 17.05.2002 № 979, зона охоронюваного ландшафту - розпорядженням КМДА від 25.12.2007 № 1714, історичний ареал - історико-архітектурним опорним планом в складі чинного Генерального плану міста Києва

Умовні позначення

- Прибережна захисна смуга
- Зони підтоплень природного та техногенного характеру
- Санітарно-захисні зони від промислових об'єктів
- Охоронні зони повітряних ліній електропередач

Замовник: Жук Б.С.

Адреса: вул.Миколи Закревського, 48 Деснянського району

Замовлення № 0025115 18.12.2017

МІАС ЗМД МКК

Виконавець: _____ Лимар Ю.Є.

Заступник начальника служби МК: _____ Мішустіна О.П.

Департамент земельних ресурсів виконавчого органу КМР (КМДА)

№ 11435/0/12-53/12-03-17 від 21.12.2017

185118

К-32359

Заступник міського голови –
секретар Київської міської ради

Міщенку О.Г.
Слончаку В.В.

Прошу розглянути проект рішення від 20.02.2018 №08/231- 648/ПР в установленому порядку.

Пихтіній О.М.

Для контролю за проходженням та тиражування.

В.ПРОКОПІВ

"20" лютого 2018 року
№ 08/231 – 648/ПР

08/231-648/ПР
20.02.2018

ВИКОНАВЧИЙ ОРГАН КИЇВСЬКОЇ МІСЬКОЇ РАДИ
(КИЇВСЬКА МІСЬКА ДЕРЖАВНА АДМІНІСТРАЦІЯ)

ДЕПАРТАМЕНТ ЗЕМЕЛЬНИХ РЕСУРСІВ

вул. Хрещатик, 32-а, м. Київ, 01601, тел. (044) 279-58-72, ф. (044) 288-07-57,
КБУ" Контактний центр міста Києва"(044) 15-51, E-mail: dzr@kievcity.gov.ua Код ЄДРПОУ 26199097

20.02.2018 № 057052-3891
на № _____від

Заступнику міського голови –
секретарю Київради
В. ПРОКОПІВУ

Шановний Володимире Володимировичу!

Департамент земельних ресурсів виконавчого органу Київської міської ради (Київської міської державної адміністрації) підготував проект рішення Київської міської ради "Про відмову у наданні дозволу на розроблення проекту землеустрою щодо відведення земельної ділянки фізичній особі – підприємцю Жуку Богдану Сергійовичу на вул. Миколи Закревського, 48 у Деснянському районі м. Києва для будівництва і обслуговування АГЗП" (справа К-32559) та направляє для подальшого розгляду у відповідних комісіях Київської міської ради, відповідно до регламенту Київської міської ради, затвердженого рішенням Київради від 07.07.2016 № 579/579.

З повагою,
Директор О. Поліщук

N 26

08/231-879/пр
14.03.2018

КИЇВСЬКА МІСЬКА РАДА

VI СЕСІЯ VIII СКЛИКАННЯ

РІШЕННЯ

№

Про передачу САДІВНИЦЬКОМУ ТОВАРИСТВУ «ЧОРНОБИЛЕЦЬ-2001» у приватну власність земельних ділянок для експлуатації та обслуговування дороги (проїздів) загального користування на вул. Богатирській, 30-б в Оболонському районі м. Києва

Київська міська рада
Департамент земельних ресурсів
Код земельної ділянки
78:139:0099
78:139:0106

Проект рішення (екз.1)
ПР-15757
до справи
Д-7634
Заява ДЦ № 72049-002689242-031-03 від 22.02.2018
2 347015 057574

Відповідно до статей 9, 35, 83, 116, 123, 186 Земельного кодексу України, Закону України «Про внесення змін до деяких законодавчих актів України щодо розмежування земель державної та комунальної власності», пункту 34 частини першої статті 26 Закону України «Про місцеве самоврядування в Україні» та розглянувши проект землеустрою щодо відведення земельних ділянок, Київська міська рада

ВИРІШИЛА:

1. Затвердити проект землеустрою щодо відведення земельних ділянок САДІВНИЦЬКОМУ ТОВАРИСТВУ «ЧОРНОБИЛЕЦЬ-2001» для експлуатації та обслуговування дороги (проїздів) загального користування на вул. Богатирській, 30-б в Оболонському районі м. Києва (категорія земель – землі сільськогосподарського призначення, код КВЦПЗ 01.06, справа № **Д-7634**, заява ДЦ № 72049-002689242-031-03 від 22.02.2018).

2. Передати САДІВНИЦЬКОМУ ТОВАРИСТВУ «ЧОРНОБИЛЕЦЬ-2001», за умови виконання пункту 3 цього рішення, у приватну власність земельні ділянки площею 0,1711 га (кадастровий номер 8000000000:78:139:0099) та площею 0,2448 га (кадастровий номер 8000000000:78:139:0106) для експлуатації та обслуговування дороги (проїздів) загального користування на вул. Богатирській, 30-б в Оболонському районі м. Києва із земель комунальної власності територіальної громади міста Києва.

3. САДІВНИЦЬКОМУ ТОВАРИСТВУ «ЧОРНОБИЛЕЦЬ-2001»:

3.1. Виконувати обов'язки власника земельних ділянок відповідно до вимог статті 91 Земельного кодексу України.

3.2. Забезпечити вільний доступ для прокладання нових, ремонту та експлуатації існуючих інженерних мереж і споруд, що знаходяться в межах земельних ділянок.

3.3. Питання пайової участі та укладення з Департаментом економіки та інвестицій виконавчого органу Київської міської ради (Київської міської державної адміністрації) договору про пайову участь вирішувати в порядку та випадках, встановлених законодавством.

3.4. У разі необхідності проведення реконструкції чи нового будівництва питання оформлення дозвільної та проектно-кошторисної документації вирішувати в порядку, визначеному чинним законодавством України.

3.5. Виконати вимоги, викладені в листі Департаменту містобудування та архітектури від 23.12.2016 № 12142/0/12-4/19-16.

3.6. Дотримуватись обмежень у використанні земельних ділянок, зазначених у витягах з Державного земельного кадастру.

3.7. Вжити заходів щодо державної реєстрації права власності на земельні ділянки у порядку, встановленому Законом України «Про державну реєстрацію речових прав на нерухоме майно та їх обтяжень».

3.8. Питання майнових відносин вирішувати в установленому порядку.

3.9. Питання сплати відновної вартості зелених насаджень або укладання охоронного договору на зелені насадження вирішувати відповідно до рішення Київської міської ради від 27.10.2011 № 384/6600 «Про затвердження Порядку видалення зелених насаджень на території міста Києва» (із змінами і доповненнями).

4. Попередити власника земельних ділянок, що право власності на землю може бути припинено у випадках, передбачених статтями 140, 143 Земельного кодексу України.

5. Контроль за виконанням цього рішення покласти на постійну комісію Київської міської ради з питань містобудування, архітектури та землекористування.

Київський міський голова В. Кличко

ПОДАННЯ:

Заступник голови Київської міської державної адміністрації — О. Спасибко

Директор Департаменту земельних ресурсів виконавчого органу Київської міської ради (Київської міської державної адміністрації) — О. Поліщук

Начальник управління аналітично-правової роботи Департаменту земельних ресурсів виконавчого органу Київської міської ради (Київської міської державної адміністрації) — А. Гавриш

ПОГОДЖЕНО:

Постійна комісія Київської міської ради з питань містобудування, архітектури та землекористування

Голова — О. Міщенко

Секретар — І. Картавий

Начальник управління правового забезпечення діяльності Київської міської ради — В. Слончак

Постійна комісія Київської міської ради з питань транспорту, зв'язку та реклами

Голова — О. Окопний

Секретар — А. Задерейко

ПОЯСНЮВАЛЬНА ЗАПИСКА

№ ПЗ-29810/1 від 02.03.2018

до проекту рішення Київської міської ради:

Про передачу САДІВНИЦЬКОМУ ТОВАРИСТВУ «ЧОРНОБИЛЕЦЬ-2001» у приватну власність земельних ділянок для експлуатації та обслуговування дороги (проїздів) загального користування на вул. Богатирській, 30-б в Оболонському районі м. Києва

До кадастрової справи
№ Д-7634

2 347017 802967

1. Юридична особа:

Назва	***Садівницьке товариство "Чорнобилець-2001"***
Клопотання	***від 18.03.2016 № К-26485***
Лист про використання права мовчазної згоди	***від 26.04.2016 № МЗ-0499***

2. Відомості про земельні ділянки (кадастрові №№ 8000000000:78:139:0099; 8000000000:78:139:0106)

Місце розташування (адреса)	***м. Київ, р-н Оболонський, вул. Богатирська, 30б***
Площа	***0,1711 га| 0,2448 га***
Вид та термін користування	***Право в процесі оформлення (Власність)***
Вид використання	***Для експлуатації та обслуговування дороги (проїздів) загального користування***
Нормативна грошова оцінка (за попереднім розрахунком*)	***4 224 878 грн. 53 коп. відповідно витягу з технічної документації від 02.03.2018 (Головне управління Держгеокадастру у м.Києві)| від 02.03.2018 (Головне управління Держгеокадастру у м.Києві)***

3. Обґрунтування прийняття рішення

На замовлення зацікавленої особи землевпорядною організацією розроблено проект землеустрою щодо відведення земельної ділянки, який згідно із ст. 186-1 Земельного кодексу України погоджено з відповідними органами, зокрема:

орган архітектури	***№ 1229/0/12-4/09-17 від 17.02.2018***
територіальний орган, що здійснює реалізацію державної політики у сфері земельних відносин	***№ 1989/82-17 від 18.05.2017***

Відповідно до Земельного кодексу України та Порядку передачі (надання) земельних ділянок в користування або у власність у місті Києві, затвердженого рішенням Київської міської ради від 20.04.2017 № 241/2463, Департаментом земельних ресурсів виконавчого органу Київської міської ради (Київської міської державної адміністрації) розроблено проект рішення Київської міської ради.

4. Мета прийняття рішення.

Метою прийняття рішення є забезпечення реалізації встановленого Земельним кодексом України права особи на оформлення права користування (власності) на землю.

5. Особливі характеристики ділянки.

Наявність будівель і споруд на ділянці:	***Вільна від капітальної забудови***

Інші особливості : ***Земельні ділянки передаються із земель комунальної власності територіальної громади міста Києва.***
Відповідно до листа ДП «Інститут Генерального плану міста Києва від 01.06.2016 № 124 штучна водойма з південного боку земельної ділянки на вул. Богатирській, 30-б була утворена під час освоєння території під садово-дачну забудову після розробки Схеми зовнішніх меж об'єктів водного фонду в межах Оболонського району і прибережну захисну смугу навколо неї не було встановлено у складі цієї Схеми, яка затверджена рішенням Київради від 15.03.07 № 253/914.
Земельні ділянки не відносяться до зеленої зони чи до інших природоохоронних зон.
Червоні лінії земельні ділянки не перетинають.
Детальний план території або план зонування території не розроблялись.
Відповідно до Генерального плану міста, територія за функціональним призначенням належить до території колективних садів та дач.
Категорія земель - землі сільськогосподарського призначення

ТОВ «Дніпровська рив'єра» листом від 02.07.2016 № 269 повідомило про непогодження відведення земельної ділянки садівницькому товариству «Чорнобилець-2001» у зв'язку з тим, що частина земельної ділянки є дорогою загального користування та використовується як додатковий та пожежний проїзд.
Відповідно до витягів з Державного земельного кадастру від 13.02.2018 № НВ-0001264002018, № НВ-0001263952018 земельні ділянки за кадастровими номерами 800000000:78:139:0106, 800000000:78:139:0099, які відводяться СТ «Чорнобилець-2001» не межують із земельною ділянкою, яка перебуває в оренді "Дніпровська рив'єра" (кадастровий номер 800000000:78:139:0356).

6. Стан нормативно-правової бази у даній сфері правового регулювання.

Загальні засади та порядок передачі земельних ділянок у власність чи користування юридичним особам визначено Земельним кодексом України та Порядком набуття прав на землю із земель комунальної власності у місті Києві, затвердженим рішенням Київради від 20.04.2017 № 241/2463.

Рішення про передачу (надання) земельної ділянки може бути прийнято Київською міською радою з урахуванням вимог статті 24 Закону України "Про регулювання містобудівної діяльності".

7. Фінансово-економічне обґрунтування.

Реалізація рішення не потребує додаткових витрат міського бюджету.

8. Прогноз соціально-економічних та інших наслідків прийняття рішення.

Наслідками прийняття розробленого проекту рішення стане:

- реалізація зацікавленою особою своїх прав щодо використання земельної ділянки

Доповідач: директор Департаменту земельних ресурсів Поліщук О.Г.

Директор Департаменту
земельних ресурсів **Поліщук О.Г.**

№ справи	Назва юридичної особи Адреса ділянки	Площа	Цільове призначення Умови надання	Документи на ділянку, згода землекористувача, документи на майно, документи на будівництво (реконструкцію, реставрацію) реєстрація МБТІ, інша суттєва інформація	Плата за землю
Д-7634	Садівницьке товариство "Чорнобилець-2001" вул. Богатирська, 30б в Оболонському районі м. Києва	0.1711 га 0.2448 га	для експлуатації та обслуговування дороги (проїздів) загального користування власність	Земельні ділянки вільні від капітальної забудови. Земельні ділянки передаються із земель комунальної власності територіальної громади міста Києва. Відповідно до листа ДП «Інститут Генерального плану міста Києва від 01.06.2016 № 124 штучна водойма з південного боку земельної ділянки на вул. Богатирській, 30-б була утворена під час освоєння території під садово-дачну забудову після розробки Схеми зовнішніх меж об'єктів водного фонду в межах Оболонського району і прибережну захисну смугу навколо неї не було встановлено у складі цієї Схеми, яка затверджена рішенням Київради від 15.03.07 № 253/914. Земельні ділянки не відносяться до зеленої зони чи до інших природоохоронних зон. Червоні лінії земельні ділянки не перетинають. Детальний план території або план зонування території не розроблялись. Відповідно до Генерального плану міста, територія за функціональним призначенням належить до території колективних садів та дач. Категорія земель - землі сільськогосподарського призначення ТОВ «Дніпровська рив'єра» листом від 02.07.2016 № 269 повідомило про непогодження відведення земельної ділянки садівницькому товариству «Чорнобилець-2001» у зв'язку з тим, що частина земельної ділянки є дорогою загального користування та використовується як додатковий та пожежний проїзд. Відповідно до витягів з Державного земельного кадастру від 13.02.2018 № НВ-0001264002018, № НВ-0001263952018 земельні ділянки за кадастровими номерами 800000000:78:139:0106, 800000000:78:139:0099, які відводяться СТ «Чорнобилець-2001» не межують із земельною ділянкою, яка перебуває в оренді "Дніпровська рив'єра" (кадастровий номер 800000000:78:139:0356).	1 738,10 грн (0,01%) 2 486,78 грн (0,01%)

Справа **Д-7634**

Код земельної ділянки: **78:139:0099, 78:139:0106**

Площа: **0,4159 га**

Адреса земельної ділянки: **Оболонський р-н. вул. Богатирська, 30б**

Заявник: **Садівницьке товариство "Чорнобилець-2001"**

Вид та термін користування: **Право в процесі оформлення (Власність)**

Цільове призначення: **1, Для експлуатації та обслуговування дороги (проїздів) загального користування**

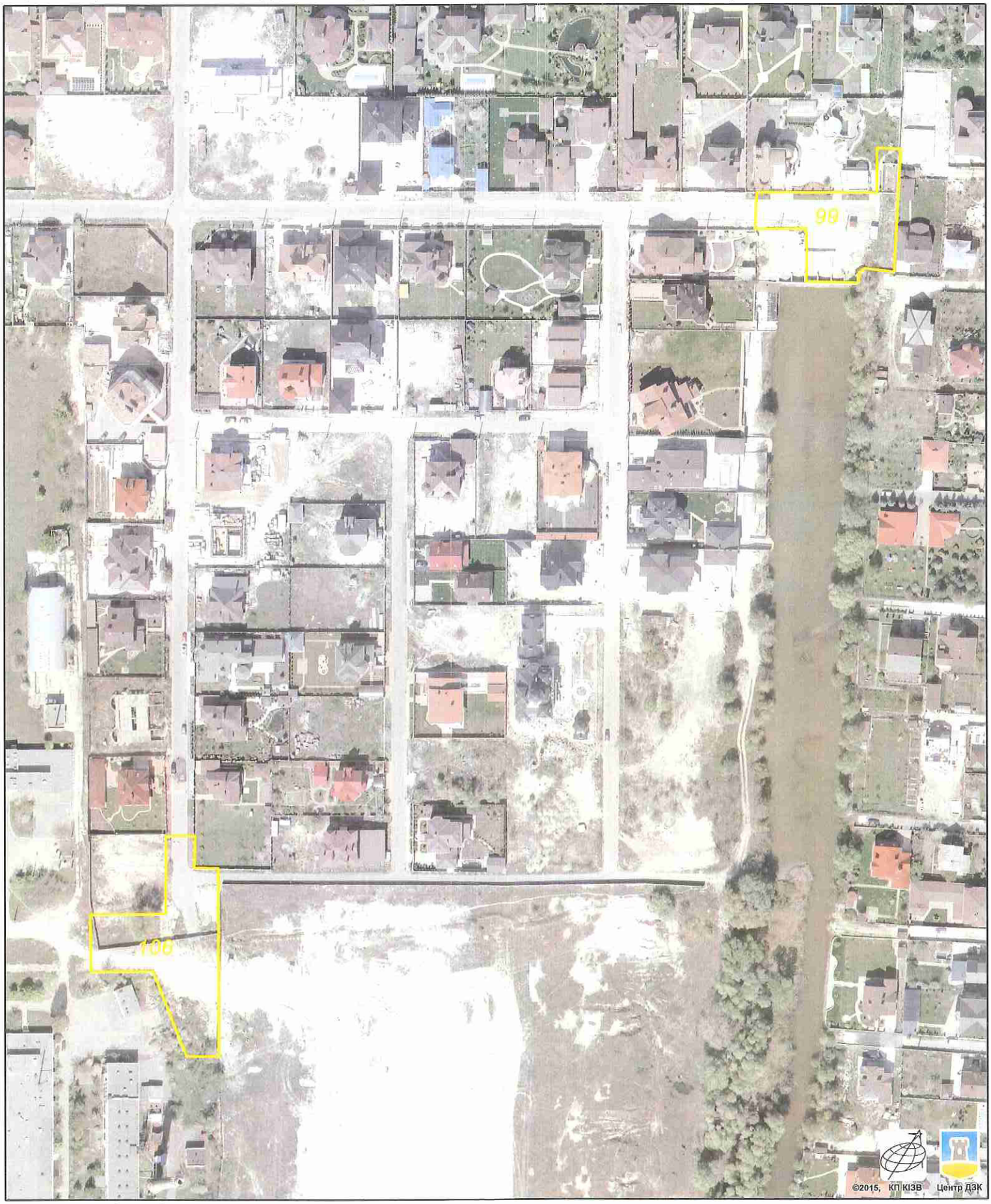

Растри аерофотозйомки 2014р.

виготовлено за допомогою ПК "Кадастр"

Оператор:Юсупова Валентина Анастасіївна

generalnij-plan_b - Средство просмотра фотографий Windows

Файл Печать Эл. почта Запись Открыть

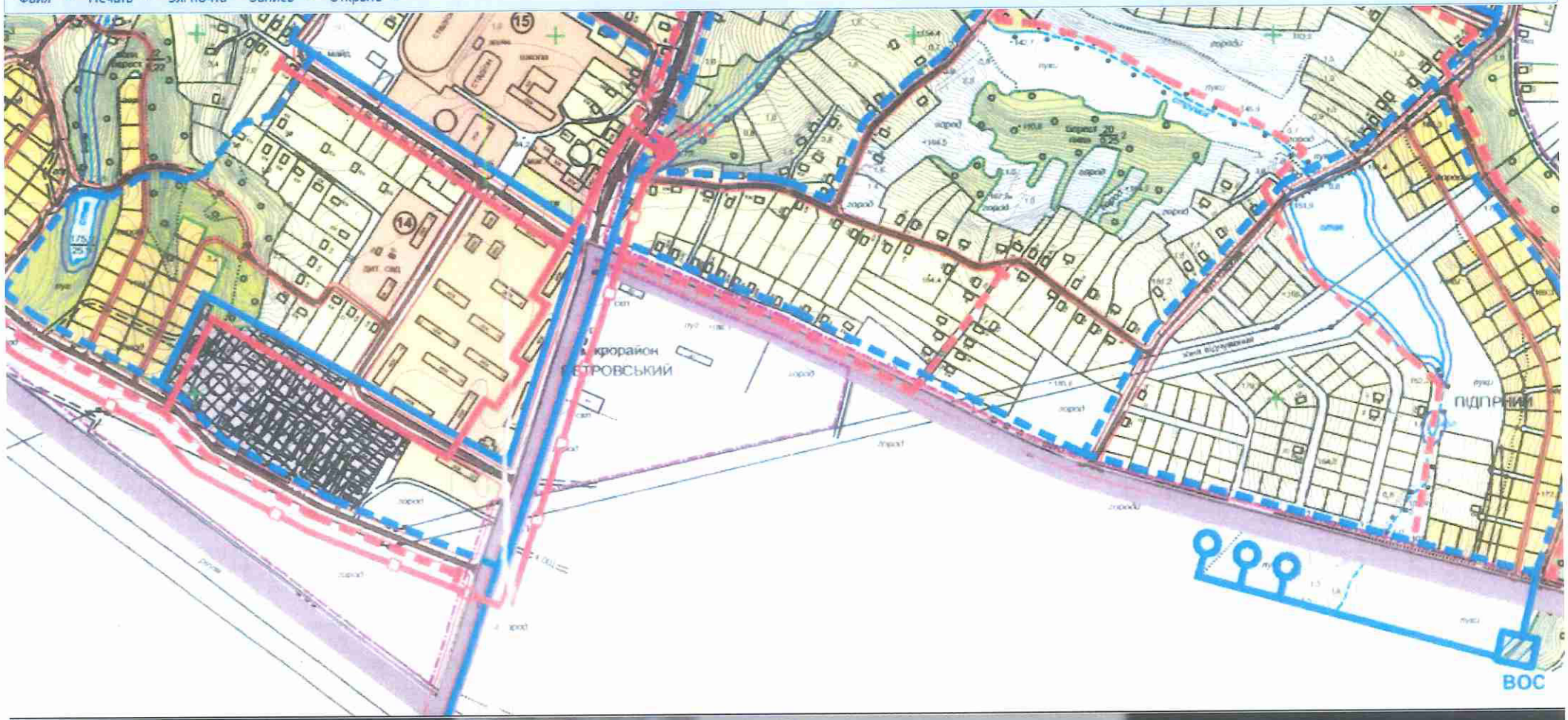

EN 17:58 26.02.2018

РОБОЧІ МАТЕРІАЛИ

Витяг з бази даних міського земельного кадастру від 26.02.2018р.

м. Київ, р-н Оболонський

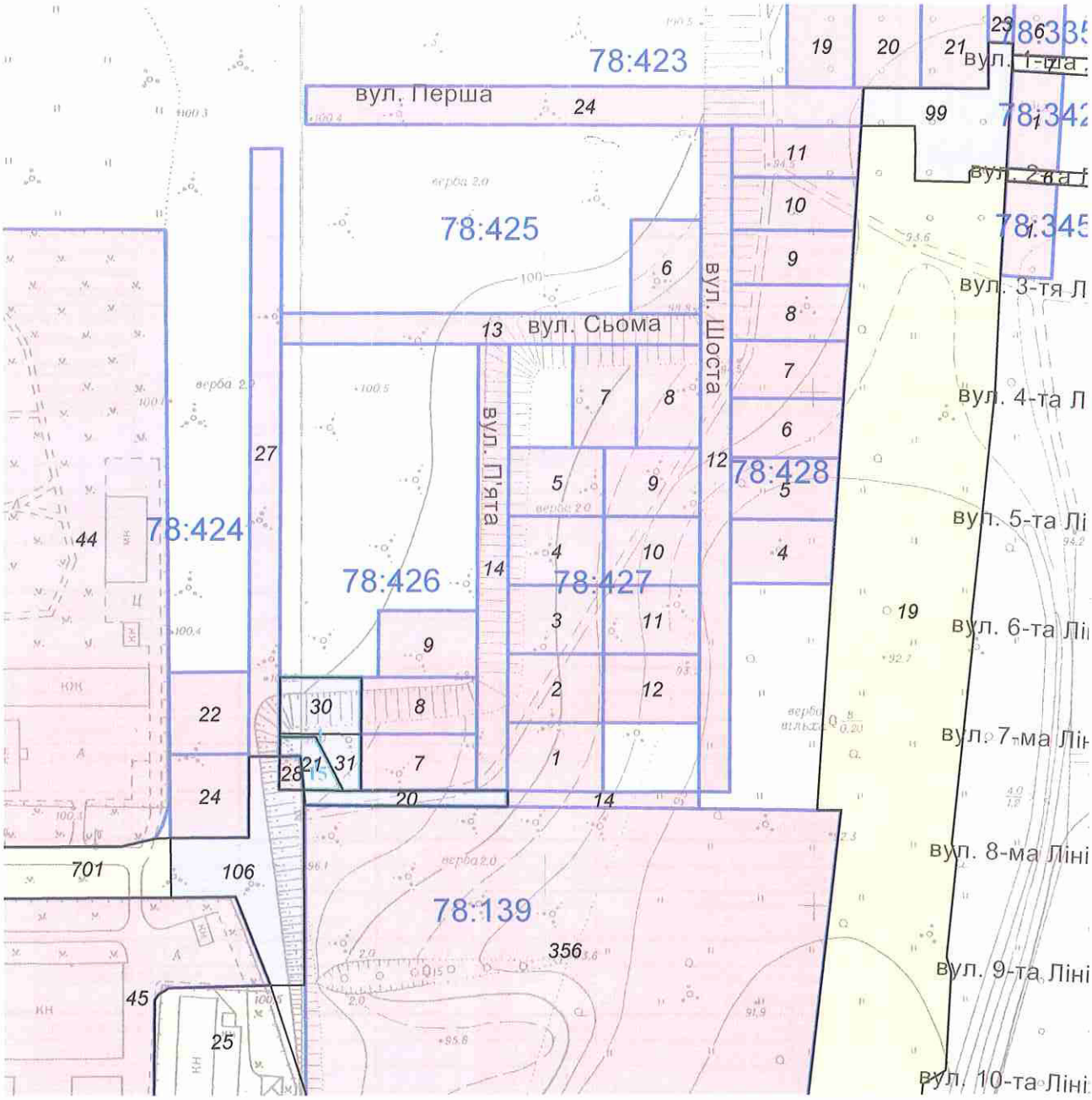

Масштаб 1:2500

**Черговий план м.Києва ведеться з 1995 року*

Замовлення № 3259

виготовлено КП "Київський інститут земельних відносин"

РЕЄСТР ЗЕМЕЛЬНИХ ДІЛЯНОК

Черговий план.

Код ділянки	Землекористувачі	Адреса ділянки	Опис ділянки	Площа (кв.м.)	Вид права	Дата закінч. права
78:139:0019	Дирекція будівництва спеціальних інженерних споруд	Урочище "Оболонь-Наталка"		30625,32		
78:139:0025	Публічне акціонерне товариство "КИЇВЕНЕРГО"	вул. Богатирська, 30	Державне комунальне підприємство "Київжитлотеплокомуненерго" (Філія Житлотеплоенерго)	3533,91		
78:139:0044	Київська міська шкірно-венерологічна лікарня	вул. Богатирська, 32		75342,85	Постійне користування	
78:139:0045	Київська міська дитяча клінічна лікарня N1	вул. Богатирська, 30		86746,39	Постійне користування	
78:139:0099	Садівницьке товариство "Чорнобилець-2001"	вул. Богатирська, 30б		1710,92	Право в процесі оформлення (Власність)	
78:139:0106	Садівницьке товариство "Чорнобилець-2001"	вул. Богатирська, 30б		2448,27	Право в процесі оформлення (Власність)	
78:139:0356	Товариство з обмеженою відповідальністю "Дніпровська рив'єра"	урочище Оболонь, на вул. Богатирській, на північ від затоки Верблюд		81055,3	Оренда до 24.06.2030	24.06.2030
78:139:0701	Не інвентаризовано			5901,42		
78:335:0006	Фізична особа	вул. 1-ша Лінія, діл. 1		799,8	Власність	
78:342:0001	Фізична особа	вул. 2-га Лінія, діл. 1а		760,62	Власність	
78:342:0007	Землі не надані у власність чи користування			716,56		
78:345:0001	Фізична особа	вул. 3-тя Лінія, діл. 1а		738,01	Власність	
78:345:0006	Землі не надані у власність чи користування	вул. 2-га Лінія		534,17		
78:423:0019	Фізична особа	вул. Перша, діл. 33		1000,06	Власність	
78:423:0020	Фізична особа	вул. Перша, діл. 35		1000,06	Власність	
78:423:0021	Фізична особа	вул. Перша, діл. 37		999,97	Власність	
78:423:0023	Садівницьке товариство "Чорнобилець-2001"	вул. Богатирська, 30б		618,4	Власність	
78:423:0024	Садівницьке товариство "Чорнобилець-2001"	вул. Богатирська, 30б		3260,68	Власність	
78:424:0022	Фізична особа	вул. Четверта, діл. 1		1000,11	Власність	
78:424:0024	Фізична особа	вул. Четверта, діл. 1а		999,78	Власність	
78:424:0027	Садівницьке товариство "Чорнобилець-2001"	вул. Богатирська, 30б		2839,65	Власність	
78:425:0006	Фізичні особи	вул. Сьома, діл. 11		1000,04	Власність	
78:425:0013	Садівницьке товариство "Чорнобилець-2001"	вул. Богатирська, 30б		1966,67	Власність	
78:426:0001	Фізична особа	вул. Четверта, діл. 2		1000,33	Власність	
78:426:0007	Фізична особа	вул. П'ята, діл. 1		999,91	Власність	
78:426:0008	Фізична особа	вул. П'ята, діл. 3		1000,46	Власність	
78:426:0009	Фізична особа	вул. П'ята, діл. 5		999,89	Власність	
78:426:0014	Садівницьке товариство "Чорнобилець-2001"	вул. Богатирська, 30б		2083,91	Власність	
78:426:0015	Садівницьке товариство "Чорнобилець-2001"	вул. Богатирська, 30б		763,35	Власність	
78:426:0020	Садівницьке товариство "Чорнобилець-2001"	вул. Богатирська, 30б		474,9	Право в процесі оформлення (Власність)	
78:426:0021	Садівницьке товариство "Чорнобилець-2001"	вул. Богатирська, 30б		288,45	Право в процесі оформлення (Власність)	

Заступник міського голови –
секретар Київської міської ради

Міщенку О.Г.
Окопному О.Ю.
Слончаку В.В.

Прошу розглянути проект рішення від 14.03.2018 №08/231- 879/ПР в установленому порядку.

Пихтіній О.М.

Для контролю за проходженням та тиражування.

Юнаковій С.М.
Давтяну Д.О. – до відома

В.ПРОКОПІВ

"14" березня 2018 року
№ 08/231 – 879/ПР

08/231-879/ПР
14.03.2018

ВИКОНАВЧИЙ ОРГАН КИЇВСЬКОЇ МІСЬКОЇ РАДИ
(КИЇВСЬКА МІСЬКА ДЕРЖАВНА АДМІНІСТРАЦІЯ)

ДЕПАРТАМЕНТ ЗЕМЕЛЬНИХ РЕСУРСІВ

вул. Хрещатик, 32-а, м. Київ, 01601, тел. (044) 279-58-72, ф. (044) 288-07-57,
КБУ" Контактний центр міста Києва"(044) 15-51, E-mail: dzr@kievcity.gov.ua Код ЄДРПОУ 26199097

14.03.2018 № 057052-5726
на № _____від

Заступнику міського голови –
секретарю Київради
В. ПРОКОПІВУ

Шановний Володимире Володимировичу!

Департамент земельних ресурсів виконавчого органу Київської міської ради (Київської міської державної адміністрації) підготував проект рішення Київської міської ради «Про передачу САДІВНИЦЬКОМУ ТОВАРИСТВУ «ЧОРНОБИЛЕЦЬ-2001» у приватну власність земельних ділянок для експлуатації та обслуговування дороги (проїздів) загального користування на вул. Богатирській, 30-б в Оболонському районі м. Києва» (справа Д-7634) та направляє для подальшого розгляду у відповідних комісіях Київської міської ради, відповідно до регламенту Київської міської ради, затвердженого рішенням Київради від 07.07.2016 № 579/579.

З повагою,
Директор О. Поліщук

ВИКОНАВЧИЙ ОРГАН КИЇВСЬКОЇ МІСЬКОЇ РАДИ
(КИЇВСЬКА МІСЬКА ДЕРЖАВНА АДМІНІСТРАЦІЯ)

ДЕПАРТАМЕНТ ЗЕМЕЛЬНИХ РЕСУРСІВ

вул. Хрещатик, 32-а, м. Київ, 01601, тел. (044) 279-58-72, ф. (044) 288-07-57,
КБУ „Контактний центр міста Києва"(044) 15-51, E-mail: dzr@kievcity.gov.ua Код ЄДРПОУ 26199097

13.04.2018 № 057025-8093
*на №*_____ *від*_____

Постійна комісія Київської міської ради з питань транспорту, зв'язку та реклами

Відповідно до Порядку набуття прав на землю із земель комунальної власності у місті Києві, затвердженого рішенням Київської міської ради від 20.04.2017 № 241/2463, Департаментом земельних ресурсів підготовлено та направлено на розгляд до Київської міської ради проект рішення «Про передачу САДІВНИЦЬКОМУ ТОВАРИСТВУ «ЧОРНОБИЛЕЦЬ-2001» у приватну власність земельних ділянок для експлуатації та обслуговування дороги (проїздів) загального користування на вул. Богатирській, 30-б в Оболонському районі м. Києва» (кадастрова справа Д-7634).

На виконання витягу з протоколу № 4/51 засідання постійної комісії Київської міської ради з питань транспорту, зв'язку та реклами від 21.03.2018 повідомляємо, що відповідно до матеріалів кадастрової справи Д-7634 земельна ділянка за кадастровим номером 8000000000:78:139:0106, яку передбачається відвести СТ «Чорнобилець-2001», не межує із земельною ділянкою за кадастровим номером 8000000000:78:139:0356, яка перебуває в оренді ТОВ «Дніпровська Рив'єра», що підтверджується наявним в зазначеній кадастровій справі витягом з Державного земельного кадастру про земельну ділянку від 13.02.2018 № НВ-0001264002018 (в описі меж кадастрового плану земельної ділянки за кадастровим номером 8000000000:78:139:0106 суміжний землекористувач ТОВ «Дніпровська Рив'єра» (кадастровий номер 8000000000:78:139:0356) не зазначений).

Також, відповідно до бази даних міського земельного кадастру між земельними ділянками за кадастровими номерами 8000000000:78:139:0106 та 8000000000:78:139:0356 існує відстань шириною орієнтовно 0,56 м.

Додаток: витяг з бази даних міського земельного кадастру від 02.04.2018 на 1 арк. в 1 прим.

Заступник директора С. Лахматов

Косянчук
288-09-48

ЧЕРГОВИЙ КАДАСТРОВИЙ ПЛАН

Витяг з бази даних міського земельного кадастру від 02.04.2018р.

м. Київ, р-н Оболонський

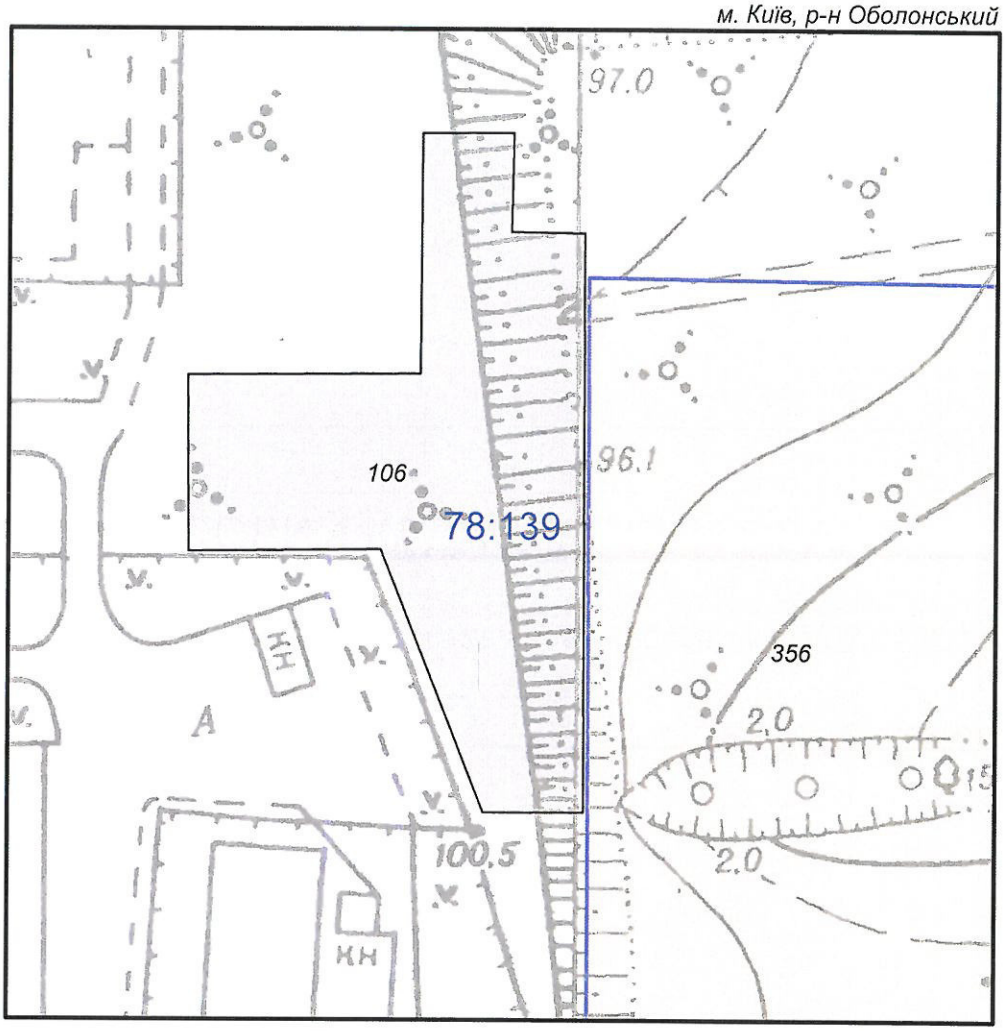

Масштаб 1:1000

УМОВНІ ПОЗНАЧЕННЯ

Земельні ділянки, на які зареєстровано:

2 в процесі переоформлення

2 документ на право користування чи володіння

2 технічний звіт по перенесенню меж земельної ділянки в натуру

2 технічний звіт по інвентаризації

Спеціальні та кадастрові зони

78:426 Номери кадастрових кварталів

Виконавець _____ *Юсупова В.А.*

2 347018 152856

**Черговий план м.Києва ведеться з 1995 року*

Замовлення № 5285

виготовлено КП "Київський інститут земельних відносин"

РЕЄСТР ЗЕМЕЛЬНИХ ДІЛЯНОК

Черговий план.

Код ділянки	Землекористувачі	Адреса ділянки	Опис ділянки	Площа (кв.м.)	Вид права	Дата закінч. права
78:139:0106	Садівницьке товариство "Чорнобилець-2001"	вул. Богатирська, 30б		2448,27	Право в процесі оформлення (Власність)	
78:139:0356	Товариство з обмеженою відповідальністю "Дніпровська рив'єра"	урочище Оболонь, на вул. Богатирській, на північ від затоки Верблюд		81055,3	Оренда до 24.06.2030	24.06.2030

N 27

08/231-2877/ПР
27.11.2017

КИЇВСЬКА МІСЬКА РАДА

V СЕСІЯ VIII СКЛИКАННЯ

РІШЕННЯ

_____№_____

Про передачу товариству з обмеженою відповідальністю «СМАРТ-ДЕВЕЛОПМЕНТ» земельної ділянки для експлуатації та обслуговування будівель і споруд автотранспортного підприємства на вул. Механізаторів, 1 у Солом'янському районі м. Києва

Київська міська рада
Департамент земельних ресурсів
Код земельної ділянки:
72:186:0046

Проект рішення (екз.1)
ПР-14678
від 23.11.2017 до справи
А-23529
Заява ДЦ № **50062-002235284-031-03** від 28.09.2017
2 347015 046783

Відповідно до статей 9, 83, 93, 116, 120, 123, 124 Земельного кодексу України, статті 31 Закону України «Про оренду землі», Закону України «Про внесення змін до деяких законодавчих актів України щодо розмежування земель державної та комунальної власності», пункту 34 частини першої статті 26 Закону України «Про місцеве самоврядування в Україні», розглянувши заяву товариства з обмеженою відповідальністю «СМАРТ-ДЕВЕЛОПМЕНТ» від 28.09.2017 № 50062-002235284-031-03, враховуючи, що земельна ділянка зареєстрована в Державному земельному кадастрі (витяг з Державного земельного кадастру про земельну ділянку від 02.03.2017 № НВ-8000480172017), право комунальної власності територіальної громади міста Києва на яку зареєстровано в установленому порядку (витяг з Державного реєстру речових прав на нерухоме майно про реєстрацію права власності від 06.04.2017 № 84403750), Київська міська рада

ВИРІШИЛА:

1. Передати товариству з обмеженою відповідальністю «СМАРТ-ДЕВЕЛОПМЕНТ», за умови виконання пункту 2 цього рішення, в оренду на 5 років земельну ділянку площею 0,1866 га (кадастровий номер 8000000000:72:186:0046, витяг з Державного земельного кадастру про земельну ділянку № НВ-8000480172017) для експлуатації та обслуговування будівель і споруд автотранспортного підприємства на вул. Механізаторів, 1 у Солом'янському районі м. Києва із земель комунальної власності територіальної громади міста Києва у зв'язку з переходом права власності на нерухоме майно (договір купівлі-продажу майнового комплексу від 09.11.2011 № 1542) (категорія земель - землі промисловості, транспорту, зв'язку, енергетики, оборони та іншого призначення, код КВЦПЗ 11.02, заява ДЦ № 50062-002235284-031-03 від 28.09.2017, справа **А-23529**).

2. Товариству з обмеженою відповідальністю «СМАРТ-ДЕВЕЛОПМЕНТ»:

2.1. Виконувати обов'язки землекористувача відповідно до вимог статті 96 Земельного кодексу України.

2.2. У місячний термін надати до Департаменту земельних ресурсів виконавчого органу Київської міської ради (Київської міської державної адміністрації) документи, визначені чинним законодавством, необхідні для укладання договору оренди земельної ділянки.

2.3. Питання майнових відносин вирішувати в установленому порядку.

2.4. Забезпечити вільний доступ для прокладання нових, ремонту та експлуатації існуючих інженерних мереж і споруд, що знаходяться в межах земельної ділянки.

2.5. У разі необхідності проведення реконструкції чи нового будівництва, питання оформлення дозвільної та проектно-кошторисної документації вирішувати в порядку, визначеному чинним законодавством України.

2.6. Питання пайової участі та укладення з Департаментом економіки та інвестицій виконавчого органу Київської міської ради (Київської міської державної адміністрації) договору про пайову участь вирішувати в порядку та випадках, встановлених законодавством.

2.7. Земельну ділянку в межах червоних ліній використовувати з обмеженням відповідно до вимог містобудівного законодавства.

2.8. Питання сплати відновної вартості зелених насаджень або укладання охоронного договору на зелені насадження вирішувати відповідно до рішення Київської міської ради від 27.10.2011 № 384/6600 «Про затвердження Порядку видалення зелених насаджень на території міста Києва (із змінами і доповненнями).

3. Попередити землекористувача, що право користування земельною ділянкою може бути припинено відповідно до статей 141, 143 Земельного кодексу України.

4. Контроль за виконанням цього рішення покласти на постійну комісію Київської міської ради з питань містобудування, архітектури та землекористування.

Київський міський голова В. Кличко

ПОДАННЯ:

Заступник голови
Київської міської державної адміністрації О. Спасибко

Директор
Департаменту земельних ресурсів
виконавчого органу Київської міської ради
(Київської міської державної адміністрації) О. Поліщук

Начальник управління аналітично-правової роботи
Департаменту земельних ресурсів
виконавчого органу Київської міської ради
(Київської міської державної адміністрації) А. Гавриш

ПОГОДЖЕНО:

Постійна комісія Київської міської ради
з питань містобудування, архітектури та землекористування

Голова О. Міщенко

Секретар І. Картавий

Начальник управління
правового забезпечення діяльності
Київської міської ради В. Слончак

Постійна комісія Київської міської ради
з питань транспорту, зв'язку та реклами

Голова О. Окопний

Секретар А. Задерейко

ПОЯСНЮВАЛЬНА ЗАПИСКА

№ ПЗ-27145 від 09.10.2017

до проекту рішення Київської міської ради:

Про передачу товариству з обмеженою відповідальністю «СМАРТ-ДЕВЕЛОПМЕНТ» земельної ділянки для експлуатації та обслуговування будівель і споруд автотранспортного підприємства на вул. Механізаторів, 1 у Солом'янському районі м. Києва

До кадастрової справи
№ А-23529

2 347015 371458

1. Юридична особа:

Назва	***Товариство з обмеженою відповідальністю "СМАРТ-ДЕВЕЛОПМЕНТ"***
Клопотання	***від 28.09.2017 № 50062-002235284-031-03***
Згода (доручення) на проектування	-

2. Відомості про земельну ділянку (кадастровий № 8000000000:72:186:0046п)

Місце розташування (адреса)	***м. Київ, р-н Солом'янський, вул. Механізаторів, 1***
Площа	***0,1866 га***
Вид та термін користування	***Оренда на 5 років***
Вид використання	***для експлуатації та обслуговування будівель і споруд автотранспортного підприємства***
Нормативна грошова оцінка (за попереднім розрахунком*)	***5 170 500 грн. 34 коп. відповідно витягу з технічної документації ПР-02031 від 05.10.2017***

*Наведені розрахунки нормативної грошової оцінки не є остаточними і будуть уточнені відповідно до вимог чинного законодавства при підготовці документу, що посвідчує право на землю.

3. Обґрунтування прийняття рішення

Відповідно до статті 123 Земельного кодексу України, враховуючи витяг з Державного земельного кадастру про земельну ділянку від 02.03.2017 № НВ-8000480172017 та витяг з Державного реєстру речових прав на нерухоме майно про реєстрацію права комунальної власності від 06.04.2017 № 84403750, Департаментом земельних ресурсів розроблено проект рішення Київської міської ради щодо передачі (надання) земельної ділянки без зміни її меж та цільового призначення без складання документації із землеустрою.

4. Мета прийняття рішення.

Метою прийняття рішення є забезпечення реалізації встановленого Земельним кодексом України права особи на оформлення права користування (власності) на землю.

5. Особливі характеристики ділянки.

Наявність будівель і споруд на ділянці:	***Забудована На земельній ділянці розташована частина майнового комплексу, який належить товариству з обмеженою відповідальністю «СМАРТ-ДЕВЕЛОПМЕНТ» на підставі договору купівлі-продажу від 09.11.2011 № 1542 (витяг з Державного реєстру правочинів від 09.11.2011 № 10620854, витяг про державну реєстрацію прав від 30.12.2011 № 32751300, акт приймання-передачі від 09.12.2011).***

Інші особливості : ***Земельна ділянка передана в оренду на 5 років відкритому акціонерному товариству «Автотранспортне підприємство «Побут» на підставі рішення Київської міської ради від 21.04.2005 № 328/2903 «Про передачу відкритому акціонерному товариству «Автотранспортне підприємство «Побут» земельних ділянок для експлуатації та обслуговування будівель і споруд автотранспортного підприємства на вул. Механізаторів, 1 у Солом'янському районі м. Києва»***
Термін дії договору оренди земельної ділянки від 30.08.2005 № 72-6-00312 закінчився 30.08.2010.

Відкрите акціонерне товариство «Автотранспортне підприємство «Побут» не заперечує проти відведення земельних ділянок товариству з обмеженою відповідальністю «СМАРТ-ДЕВЕЛОПМЕНТ» (нотаріально-посвідчена згода від 09.11.2012 № 2393).

Відповідно до детального плану території в межах Повітрофлотського проспекту, вулиць Солом'янської, Механізаторів, Кудряшова та залізничних колій, затвердженого рішенням Київської міської ради від 24.09.2015 № 46/1949, територія за функціональним призначенням належить частково до громадських будівель та споруд та частково до території зелених насаджень загального користування.

Земельна ділянка не потрапляє до Зеленої зони.

Земельна ділянка розташована в межах червоних ліній.

6. Стан нормативно-правової бази у даній сфері правового регулювання.

Загальні засади та порядок передачі земельних ділянок у власність чи користування юридичним особам визначено Земельним кодексом України та Порядком набуття прав на землю із земель комунальної власності у місті Києві, затвердженим рішенням Київради від 20.04.2017 № 241/2463.

Рішення про передачу (надання) земельної ділянки може бути прийнято Київською міською радою з урахуванням вимог статті 24 Закону України "Про регулювання містобудівної діяльності".

7. Фінансово-економічне обґрунтування.

Реалізація рішення не потребує додаткових витрат міського бюджету.

Відповідно до Податкового Кодексу України, Закону України "Про оренду землі" та рішення Київради від 12.12.2016 №554/1558 "Про Бюджет м.Києва на 2017 рік" (зі змінами) (дод.10) орієнтовний розмір орендної плати складатиме ***155 115 грн. 01 коп. (3%)***

8. Прогноз соціально-економічних та інших наслідків прийняття рішення.

Наслідками прийняття розробленого проекту рішення стане:

- реалізація зацікавленою особою своїх прав щодо використання земельної ділянки

Доповідач: директор Департаменту земельних ресурсів Поліщук О.Г.

Директор Департаменту
земельних ресурсів **Поліщук О.Г.**

№ справи	Назва юридичної особи Адреса ділянки	Площа	Цільове призначення Умови надання	Документи на ділянку, згода землекористувача, документи на майно, документи на будівництво (реконструкцію, реставрацію) реєстрація МБТІ, інша суттєва інформація
А-23529	Товариство з обмеженою відповідальністю «СМАРТ-ДЕВЕЛОПМЕНТ» на вул. Механізаторів, 1 у Солом'янському районі м. Києва	0,1866 га	для експлуатації та обслуговування будівель і споруд автотранспортного підприємства Оренда на 5 років	На земельній ділянці розташована частина майнового комплексу, який належить товариству з обмеженою відповідальністю «СМАРТ-ДЕВЕЛОПМЕНТ» на підставі договору купівлі-продажу від 09.11.2011 № 1542 (витяг з Державного реєстру правочинів від 09.11.2011 № 10620854, витяг про державну реєстрацію прав від 30.12.2011 № 32751300, акт приймання-передачі від 09.12.2011). Земельна ділянка передана в оренду на 5 років відкритому акціонерному товариству «Автотранспортне підприємство «Побут» на підставі рішення Київської міської ради від 21.04.2005 № 328/2903 «Про передачу відкритому акціонерному товариству «Автотранспортне підприємство «Побут» земельних ділянок для експлуатації та обслуговування будівель і споруд автотранспортного підприємства на вул. Механізаторів, 1 у Солом'янському районі м. Києва» Термін дії договору оренди земельної ділянки від 30.08.2005 № 72-6-00312 закінчився 30.08.2010. Відкрите акціонерне товариство «Автотранспортне підприємство «Побут» не заперечує проти відведення земельних ділянок товариству з обмеженою відповідальністю «СМАРТ-ДЕВЕЛОПМЕНТ» (нотаріально-посвідчена згода від 09.11.2012 № 2393). Відповідно до детального плану території в межах Повітрофлотського проспекту, вулиць Солом'янської, Механізаторів, Кудряшова та залізничних колій, затвердженого рішенням Київської міської ради від 24.09.2015 № 46/1949, територія за функціональним призначенням належить частково до громадських будівель та споруд та частково до території зелених насаджень загального користування. Земельна ділянка не потрапляє до Зеленої зони. Земельна ділянка розташована в межах червоних ліній.

Справа **А-23529**

Код земельної ділянки:	**72:186:0046т**
Площа:	**0,1866 га**
Адреса земельної ділянки:	**Солом'янський р-н. вул. Механізаторів, 1**
Заявник:	**ТОВ "СМАРТ-ДЕВЕЛОПМЕНТ"**
Вид та термін користування:	**Заявка**
Цільове призначення:	**1, для експлуатації та обслуговування будівель і споруд автотранспортного підприємства**

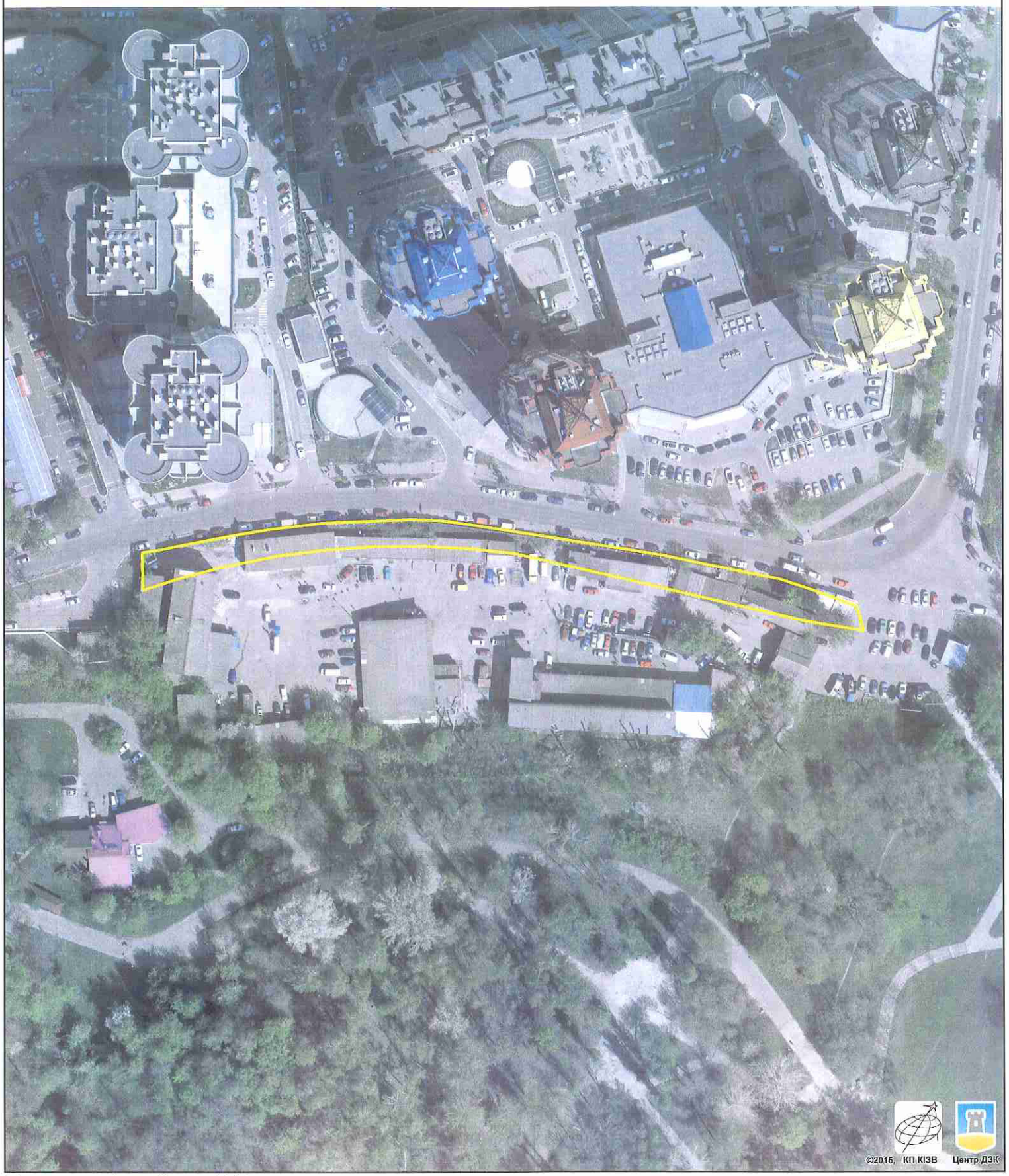

Растри аерофотозйомки 2014р.

виготовлено за допомогою ПК "Кадастр"

Оператор:Шкут Ірина Валеріївна

РОБОЧІ МАТЕРІАЛИ

Витяг з бази даних міського земельного кадастру від 31.08.2017р.

м. Київ, р-н Солом'янський

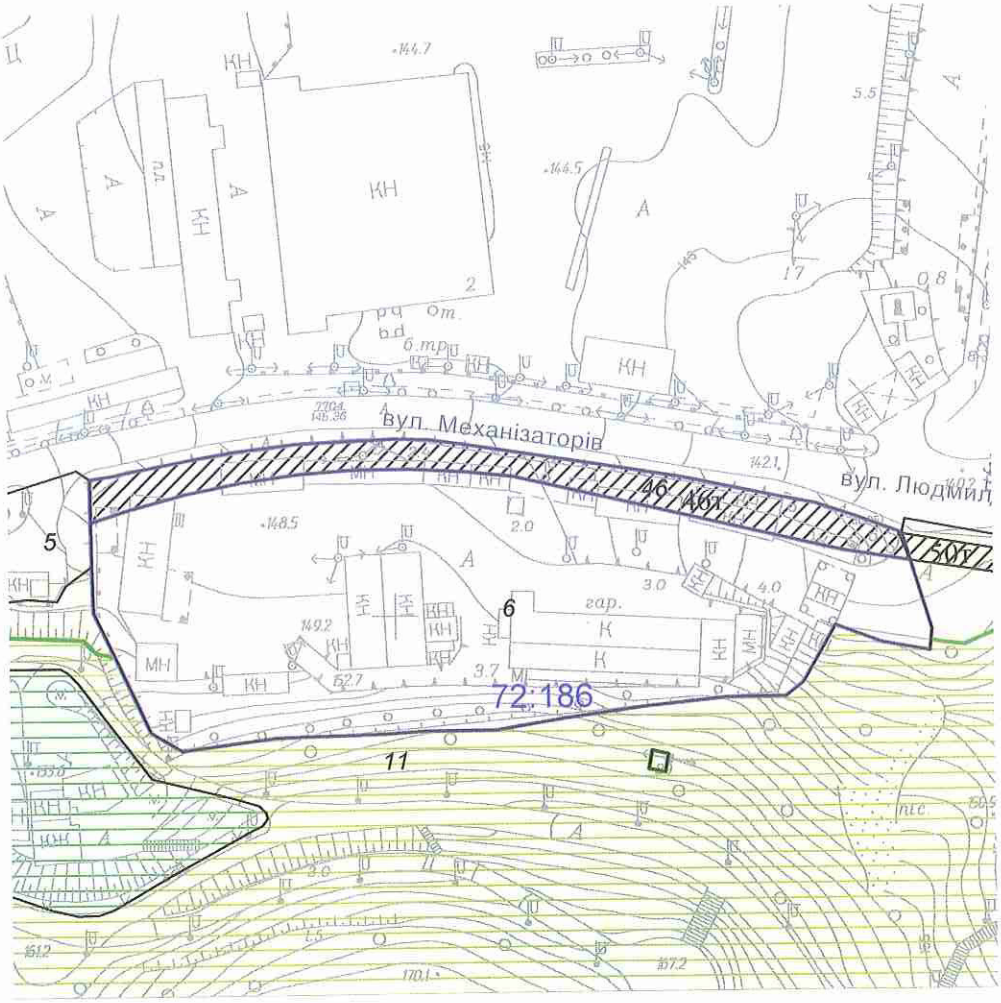

Масштаб 1:2000

**Черговий план м.Києва ведеться з 1995 року*

Замовлення № 14716

виготовлено КП "Київський інститут земельних відносин"

РЕЄСТР ЗЕМЕЛЬНИХ ДІЛЯНОК

Черговий план.

Код ділянки	Землекористувачі	Адреса ділянки	Опис ділянки	Площа (кв.м.)	Вид права	Дата закінч. права
72:186:0005	Товариство з обмеженою відповідальністю "СМАРТ-ДЕВЕЛОПМЕНТ"	вул. Механізаторів, 3		1549,76		
72:186:0006	Відкрите акціонерне товариство "Автотранспортне підприємство"Побут"	вул. Механізаторів, 1		11901,23	Оренда на 15 років	30.08.2020
72:186:0011	Комунальне підприємство по утриманню зелених насаджень Солом'янського району м.Києва	вул. Солом'янська		263258,7		
72:186:0046	Відкрите акціонерне товариство "Автотранспортне підприємство"Побут"	вул. Механізаторів, 1		1866,2	Оренда на 5 років (термін дії скінчився)	30.08.2010

Ділянки, що знаходяться на стадії розробки оформлення прав.

Код ділянки	Землекористувачі	Адреса ділянки	Площа (кв.м.)	Стадія	Дата закінч. стадії
72:186:0046т	Товариство з обмеженою відповідальністю "СМАРТ ДЕВЕЛОПМЕНТ"	вул. Механізаторів, 1	1866,2	Заявка	
72:186:0050т	Товариство з обмеженою відповідальністю "ОЛВІ КО ЛТД"	вул. Механізаторів, 1а	198,08	Заявка	

Заступник міського голови –
секретар Київської міської ради

Міщенку О.Г.
Окопному О.Ю.
Слончаку В.В.

Прошу розглянути проект рішення від 27.11.2017 №08/231-2877/ПР в установленому порядку.

Пихтіній О.М.

Для контролю за проходженням та тиражування.

Юнаковій С.М.
Давтяну Д.О. – до відома

В.ПРОКОПІВ

"27" листопада 2017 року
№ 08/231 – 2877/ПР

08/231-2877/ПР
27.11.2017

ВИКОНАВЧИЙ ОРГАН КИЇВСЬКОЇ МІСЬКОЇ РАДИ
(КИЇВСЬКА МІСЬКА ДЕРЖАВНА АДМІНІСТРАЦІЯ)

ДЕПАРТАМЕНТ ЗЕМЕЛЬНИХ РЕСУРСІВ

вул. Хрещатик, 32-а, м. Київ, 01601, тел. (044) 279-58-72, ф. (044) 288-07-57,
КБУ" Контактний центр міста Києва"(044) 15-51, E-mail: dzr@kievcity.gov.ua Код ЄДРПОУ 26199097

27.11.2017 № 057052-21267
на № _____від

Заступнику міського голови –
секретарю Київради
В. ПРОКОПІВУ

Шановний Володимире Володимировичу!

Департамент земельних ресурсів виконавчого органу Київської міської ради (Київської міської державної адміністрації) підготував проект рішення Київської міської ради «Про передачу товариству з обмеженою відповідальністю «СМАРТ-ДЕВЕЛОПМЕНТ» земельної ділянки для експлуатації та обслуговування будівель і споруд автотранспортного підприємства на вул. Механізаторів, 1 у Солом'янському районі м. Києва» (справа А-23529) та направляє для подальшого розгляду у відповідних комісіях Київської міської ради, відповідно до регламенту Київської міської ради, затвердженого рішенням Київради від 07.07.2016 № 579/579.

З повагою
Директор О. Поліщук

№ 28.2

Київська міська рада
ОТРИМАНО
26 Бе
Вх.

ДЕПУТАТ

КИЇВСЬКОЇ МІСЬКОЇ РАДИ VIII СКЛИКАННЯ

"22" березня 2018 р. № 08/279-068-95

Київська міська рада
26.03.2018 № 08/5166

Голові постійної комісії Київської міської ради з питань транспорту, зв'язку та реклами
Окопному О.Ю.

Шановний Олексію Юрійовичу!

На черговому засіданні постійної комісії Київської міської ради з питань транспорту, зв'язку та реклами (далі – Комісія) розглядалося питання «Про повторний розгляд звернення ініціативної групи мешканців мікрорайонів Біличі і Новобіличі Святошинського району м. Києва від 25.01.2018 № 08/А-373 стосовно ситуації з заторами та перекриттям вулиць у мікрорайонах Біличі і Новобіличі Святошинського району Києва». За результатами розгляду, Комісія зокрема прийняла рішення про створення робочої групи з метою вирішення вказаного питання по суті та координації дій структурних підрозділів виконавчого органу Київської міської ради (Київської міської державної адміністрації) та Управління Патрульної поліції у м. Києві у складі депутатів членів Комісії: Сагайдака І.В., Харчука С.В., Антоненка П.Д.

Відповідно до частини 3 статті 14 Положення про постійні комісії Київської міської ради, затвердженого рішенням Київської міської ради від 19.04.2014 №9/9 до складу робочої групи включаються члени постійної комісії Київської міської ради. У роботі робочої групи можуть брати участь інші депутати Київської міської ради (за їх згодою), працівники секретаріату Київської міської ради, а також експерти, фахівці та інші особи. Питання структури робочої групи визначаються робочою групою.

Враховуючи вищезазначене, прошу долучити мене як депутата Київської міської ради, обраного у 94 виборчому окрузі, до роботи у відповідній робочій групі та інформувати про дату і час таких засідань.

З повагою
Депутат Київської міської ради Вікторія Муха

08/5441
від 28.03.18

№ 28.3

УКРАЇНА

ДАРНИЦЬКА РАЙОННА В МІСТІ КИЄВІ ДЕРЖАВНА АДМІНІСТРАЦІЯ

вул. О.Кошиця, 11, м. Київ, 02068, тел. (044) 564-90-10, тел./факс (044) 564-96-65, Call-центр (044) 564-99-95
E-mail: zagvid@drda.gov.ua Web: darn.kievcity.gov.ua Код ЄДРПОУ 37388222

_____ № _____

Постійна комісія Київської міської ради
з питань транспорту, зв'язку та реклами

Про будівництво вул. Є.Чавдар

На сьогодні в Дарницькому районі міста Києва залишається не вирішеним питання будівництва вулиці Єлизавети Чавдар, забудовниками якої є ПАТ «ХК «Київміськбуд» , ТОВ «Фірма «Девелопер» та ТОВ «Будеволюція». Зазначена дорога не добудована забудовниками та не передана на баланс експлуатуючим організаціям, в зв'язку з чим надходять численні скарги від мешканців району щодо жахливого технічного стану дорожнього покриття та незадовільної організації дорожнього руху. З метою вирішення зазначеної проблеми, Дарницькою райдержадміністрацією неодноразово проводились наради, направлялися листи до забудовників та Київської міської державної адміністрації, але питання залишається не вирішеним.

ПАТ «ХК «Київміськбуд» інформує, що компанія закінчила забудову 6-го мкр. ж/м Осокорки та не планує проводити роботи з будівництва зазначеної дороги. Згідно з інформацією Департаменту містобудування та архітектури Київської міської державної адміністрації, територія в межах «червоних ліній» вулиці Єлизавети Чавдар не входить до меж території ПАТ «ХК «Київміськбуд» відповідно до договору оренди від 06.03.2006 № 63-6-00340.

ТОВ «Аркада-Будівництво» планує закінчення робіт по будівництву відрізка дороги вул. Є. Чавдар (в межах мікрорайонів 2,3,4,5-8 ж/м. Осокорки) на II квартал 2018 року.

Одночасно зазначаємо, що рішенням Київської міської ради від 19.07.2005 №883/3458 вирішено оформити, як виняток, комунальній корпорації «Київавтодор» право користування земельними ділянками, що знаходяться в межах червоних ліній існуючих вулиць, для виконання капітального ремонту, реконструкції та будівництва об'єктів шляхово-транспортних споруд відповідно до затвердженої проектно-кошторисної документації без розроблення проектів відведень цих земельних ділянок.

Враховуючи зазначене, з метою прискорення вирішення піднятої проблеми, Дарницька райдержадміністрація листом від 12.02.2018 № 101-1255/03 звернулася до заступника голови Київської міської державної адміністрації Давтяна Д.О. з проханням надати відповідні доручення щодо включення до Програми економічного і соціального розвитку міста Києва на 2018 рік будівництва (капітального ремонту) відрізка дороги вулиці Є.Чавдар від житлового будинку №1 до житлового будинку №13 включно на замовлення КК «Київавтодор».

Проте , Департамент транспортної інфраструктури листом від 21.03.2018 проінформував, що згідно з затвердженою проектно-кошторисною документацією та відповідно до договору від 06.02.2003 № 19 між ПАТ «ХК «Київміськбуд» та ПАТ «Трест Київпідземшляхбуд-2», передбачено

влаштування доріг на ділянці вул. Є. Чавдар та вул. Б. Гмирі 6-го мікрорайону житлового масиву Осокорки.

На сьогоднішній день вулиці Є. Чавдар, Григорія Ващенка та Софії Русової забудовниками не передавались на балансове утримання комунальним службам міста і відповідно до статті 119 розділу V Бюджетного Кодексу України комунальна корпорація «Київавтодор» не має законодавчих підстав використовувати кошти міського бюджету на виконання дорожньо-ремонтних робіт на таких об'єктах, якщо інше не передбачено відповідними розпорядженнями Київської міської державної адміністрації.

Відповідно до розпорядження виконавчого органу Київської міської ради (Київської міської державної адміністрації) від 06.03.2018 № 346 «Про затвердження адресного переліку об'єктів для виконання робіт з капітального ремонту в межах бюджетних призначень на 2018 рік, затверджених Департаменту транспортної інфраструктури виконавчого органу Київської міської державної адміністрації)» не передбачено виконання робіт з капітального ремонту відрізку дороги від буд. № 1 до буд. № 13 на вул. Є. Чавдар у Дарницькому районі.

Зважаючи на викладене та враховуючи, що вже понад 6 років питання будівництва відрізку вул..Є.Чавдар в межах 6 мкр. ж/м . Осокорки не вирішується, просимо Вас на черговому засіданні Постійної комісії Київської міської ради з питань транспорту, зв'язку та реклами розглянути порушене питання, залучивши для розгляду ПАТ ХК «Київміськбуд», як забудовника та акціонерне товариство, 80% акцій яких належить Київській міській раді, Департамент транспортної інфраструктури та КК «Київавтодор» для напрацьовання шляхів вирішення будівництва (капітального ремонту) відрізка дороги вулиці Є.Чавдар від житлового будинку №1 до житлового будинку №13 включно.

В.о. голови П.Захарченко

Корбецький
Галіневська 5649033

Довідка щодо завершення будівництва вулиці Є. Чавдар

Вулиця Є. Чавдар збудована у складі будівництва II, III, IV мкр. ж/м Осокорки-Північні забудовником – ТОВ «Фірма Девелопер».

На сьогоднішній день вулиці Є. Чавдар є об'єктом незавершеного будівництва та забудовниками не введена в експлуатацію та не передавалася на балансове утримання комунальним службам міста. Відповідно до статті 119 розділу V Бюджетного Кодексу України комунальна корпорація «Київавтодор» не має законодавчих підстав використовувати кошти міського бюджету на виконання дорожньо-ремонтних робіт на таких об'єктах.

В свою чергу ТОВ «Фірма Девелопер» відповідно до наданих технічних умов має забезпечити влаштування покриття вулиці Є. Чавдар (від перехрестя С. Русової до вул. Бориса Гмирі) після завершення будівництва об'єктів 5, 8 мікрайонів житлового масиву Осокорки-Північні. За попередньою інформацією відповідні роботи замовником планується виконати до кінця поточного року.