КИЇВ
СОЛОМ'ЯНСЬКИЙ АДМІНІСТРАТИВНИЙ РАЙОН
ПАСПОРТ ЗАСТАРІЛОГО ЖИТЛОВОГО ФОНДУ

КИЇВ - 2021

ПРОГРАМА КОМПЛЕКСНОЇ РЕКОНСТРУКЦІЇ КВАРТАЛІВ (МІКРОРАЙОНІВ) ЗАСТАРІЛОГО ЖИТЛОВОГО ФОНДУ В МІСТІ КИЄВІ

МЕТА ПРОГРАМИ

КОМПЛЕКСНА РЕКОНСТРУКЦІЯ КВАРТАЛІВ (МІКРОРАЙОНІВ) ЗАСТАРІЛОГО ЖИТЛОВОГО ФОНДУ СПРЯМОВАНА НА ЗАБЕЗПЕЧЕННЯ ПОДАЛЬШОГО СТАЛОГО РОЗВИТКУ МІСТА І СТАВИТЬ ЗА МЕТУ:

- **ПРОТИДІЮ ДЕГРАДАЦІЇ ЖИТЛОВОГО ФОНДУ;**
- **ЗАБЕЗПЕЧЕННЯ ПОДАЛЬШОГО РОЗВИТКУ СОЦІАЛЬНОЇ ІНФРАСТРУКТУРИ ТА ОНОВЛЕННЯ ІСНУЮЧОЇ ІНЖЕНЕРНОЇ ТА ТРАНСПОРТНОЇ ІНФРАСТРУКТУРИ;**
- **ФОРМУВАННЯ КОМФОРТНИХ УМОВ ПРОЖИВАННЯ НАСЕЛЕННЯ;**
- **СПРИЯННЯ ПІДВИЩЕННЮ ЕФЕКТИВНОГО ВИКОРИСТАННЯ МІСЬКИХ ТЕРИТОРІЙ ТА ЗБІЛЬШЕННЯ ПОДАТКОВИХ НАДХОДЖЕНЬ ДО МІСЦЕВОГО БЮДЖЕТУ;**
- **ЗАЛУЧЕННЯ ДОДАТКОВИХ ІНВЕСТИЦІЙ В РОЗВИТОК МІСТА.**

ЗАМОВНИК:

ДЕПАРТАМЕНТ БУДІВНИЦТВА ТА ЖИТЛОВОГО ЗАБЕЗПЕЧЕННЯ ВИКОНАВЧОГО ОРГАНУ КИЇВСЬКОЇ МІСЬКОЇ РАДИ (КИЇВСЬКОЇ МІСЬКОЇ ДЕРЖАВНОЇ АДМІНІСТРАЦІЇ)

РОЗРОБНИК

ПП «ІНСТИТУТ УРБАНІСТИКИ»

Директор інституту,
д.т.н., професор **Плешкановська А.М.**

СОЛОМ'ЯНСЬКИЙ

АДМІНІСТРАТИВНИЙ РАЙОН

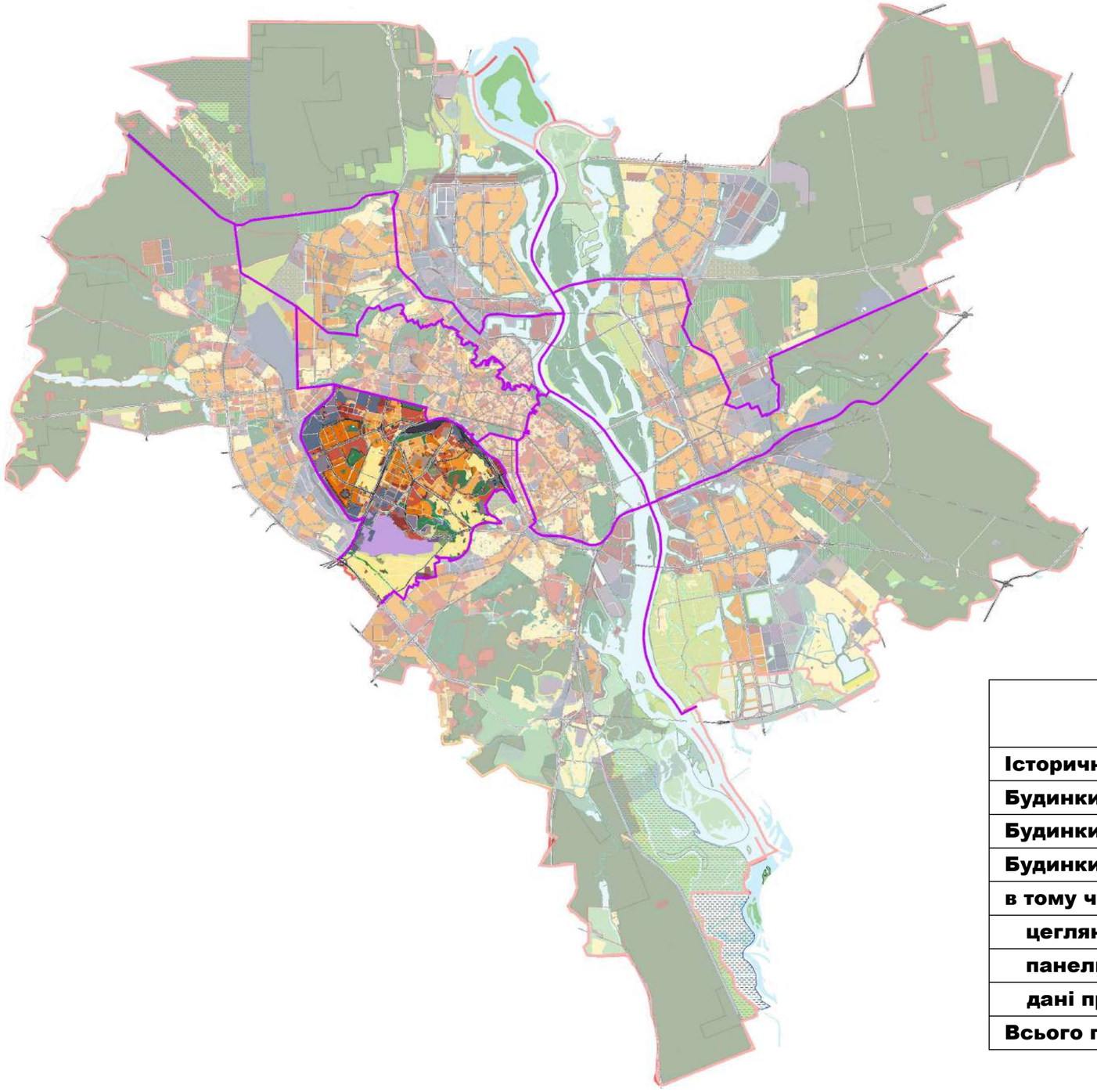

ПЛОЩА ТЕРИТОРІЇ - 40,5 км²

ЧИСЕЛЬНІСТЬ НАСЕЛЕННЯ - 383 тис. осіб

ЗАГАЛЬНИЙ ОБСЯГ ЗАСТАРІЛОГО ЖИТЛОВОГО ФОНДУ - 2 262 128 м²

в тому числі за типами:

Тип забудови	Кількість будинків, шт.	Кількість квартир, шт.	Загальна площа квартир, м²	Чисельність населення, осіб
Історичні будинки	18	338	25236,6	840
Будинки барачного типу	90	1405	62536,3	2898
Будинки типу "сталінка"	37	1651	88980,1	3393
Будинки типу "хрущовка", всього	720	46487	2085374,6	85949
в тому числі:				
цегляні	526	30511	1387540,7	54093
панельні	187	15374	672249,5	30469
дані про матеріал стін відсутні	7	602	25584,4	1387
Всього по району	865	49881	2262127,5	93080

СОЛОМ'ЯНСЬКИЙ АДМІНІСТРАТИВНИЙ РАЙОН

СХЕМА МЕЖ ТЕРИТОРІЙ КОМПЛЕКСНОЇ РЕКОНСТРУКЦІЇ ЗАСТАРІЛОГО ЖИТЛОВОГО ФОНДУ

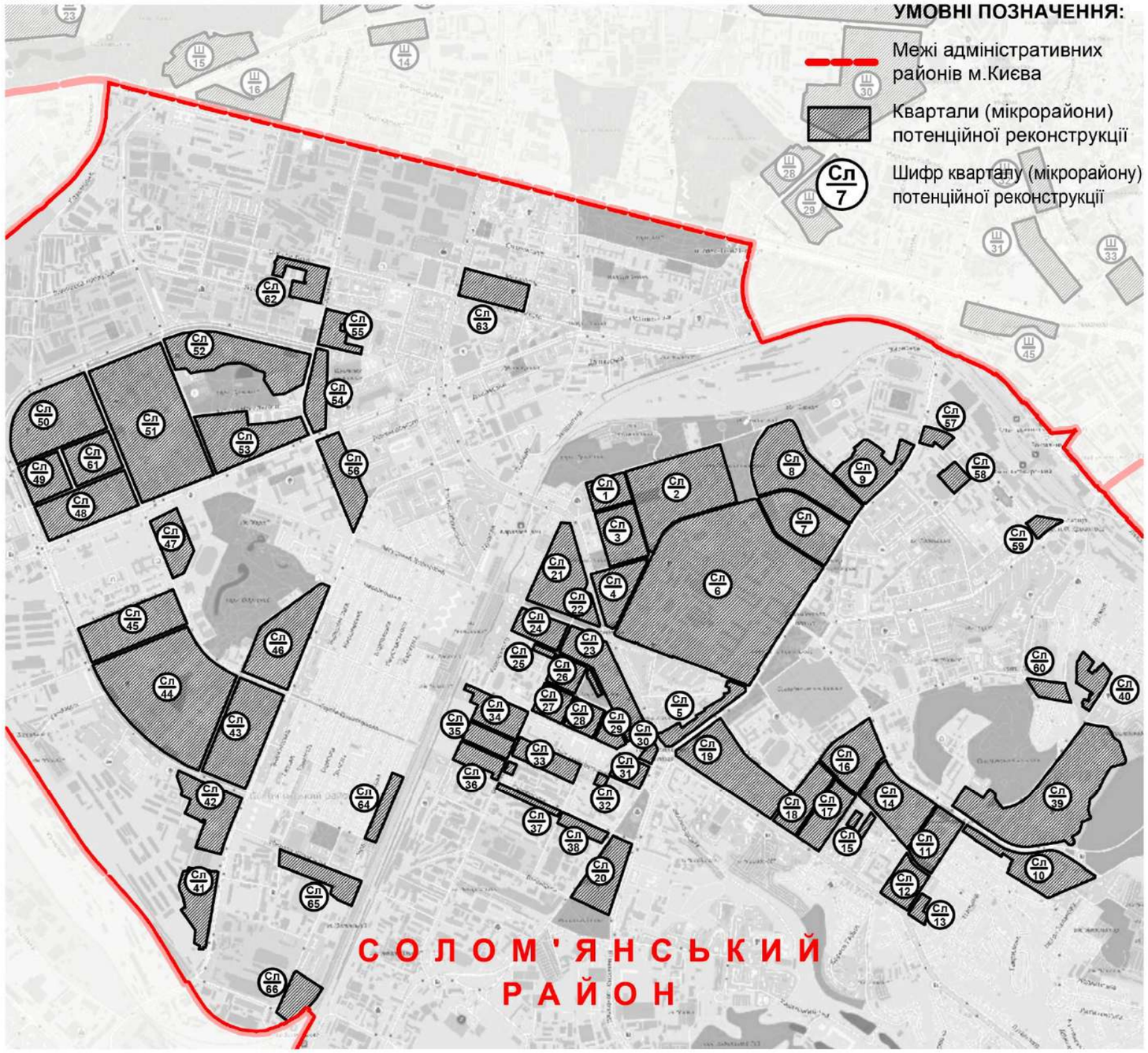

ПЕРЕЛІК ТЕРИТОРІЙ КОМПЛЕКСНОЇ РЕКОНСТРУКЦІЇ ЗАСТАРІЛОГО ЖИТЛОВОГО ФОНДУ

№ п/п	Шифр кварталу (мікро-району)	Межі кварталу (мікрорайону)
1.	Сл-1	вул. І.Світличного, вул. Уманська, вул. Іскрівська, вул. А.Міцкевича
2.	Сл-2	вул. Іскрівська, вул. Уманська, вул. П.Козицького, вул. Єреванська
3.	Сл-3	вул. І.Світличного, вул. А.Міцкевича, вул. Іскрівська, вул. Пітерська
4.	Сл-4	бульв. Чоколівський, вул. Пітерська, вул. Єреванська
5.	Сл-5	бульв. Чоколівський, вул. Левка Мацієвича, вул. Авіаконструктора Антонова, просп. Повітрофлотський
6.	Сл-6	вул. Єреванська, вул. Генерала Г.Воробйова, просп. Повітрофлотський, вул. Авіаконструктора Антонова
7.	Сл-7	вул. П.Ніщинського, просп. Повітрофлотський, вул. Генерала Г.Воробйова
8.	Сл-8	вул. Уманська, вул. Ю.Фучика, просп. Повітрофлотський, вул. П.Ніщинського, вул. Генерала Г.Воробйова
9.	Сл-9	вул. Тополева, вул. Стадіонна, просп. Повітрофлотський, вул. Ю.Фучика
10.	Сл-10	вул. А.Головка, вул. Солом'янська, вул. Клінічна, вул. Семенівська, вул. Народна, пров. Народний
11.	Сл-11	вул. О.Пироговського, вул. Солом'янська, вул. А.Головка, вул. Преображенська
12.	Сл-12	вул. О.Пироговського, вул. Преображенська, вул. А.Головка, просп. В.Лобановського
13.	Сл-13	вул.А.Головка, вул. Архітекторська, пров. Теремківський, вул. Оборонна
14.	Сл-14	вул. Олексіївська, вул. Солом'янська, вул. О.Пироговського, вул. Преображенська
15.	Сл-15	вул. Олексіївська, вул. Преображенська, вул. В.Барки, просп. В.Лобановського
16.	Сл-16	вул. М.Кривоноса, вул. Солом'янська, вул. Олексіївська, вул. Преображенська
17.	Сл-17	вул. Братів Зерових, вул. Преображенська, вул. Олексіївська, просп. В.Лобановського
18.	Сл-18	вул. М.Кривоноса, вул. Преображенська, вул. Братів Зерових, просп. В.Лобановського
19.	Сл-19	просп. Повітрофлотський, вул. Освіти, вул. М.Кривоноса, просп. В.Лобановського
20.	Сл-20	просп. Повітрофлотський, вул. Смілянська, вул. Народного Ополчення, вул. Вінницька

№ п/п	Шифр кварталу (мікро-району)	Межі кварталу (мікрорайону)
21.	Сл-21	вул. Ушинського, бульв. Чоколівський, вул. Волинська, вул. Авіаконструктора Антонова
22.	Сл-22	вул. Волинська, бул. Чоколівський, вул. Авіаконструктора Антонова
23.	Сл-23	вул. Волинська, вул. Авіаконструктора Антонова, бульв. Чоколівський, вул. Джеймса Мейса, вул. Мартиросяна
24.	Сл-24	вул. Ушинського, вул. Авіаконструктора Антонова, вул. Волинська, вул. Мартиросяна
25.	Сл-25	вул. Ушинського, вул. Мартиросяна, вул. Волинська, вул. Донецька
26.	Сл-26	вул. Волинська, вул. Мартиросяна, вул. Керченська, вул. Очаківська
27.	Сл-27	вул. Волинська, вул. Очаківська, вул. Керченська, вул. Донецька
28.	Сл-28	вул. Керченська, вул. Очаківська, вул. Левка Мацієвича, вул. Донецька
29.	Сл-29	вул. Левка Мацієвича, вул. Мартиросяна, вул. Джеймса Мейса, вул. Донецька
30.	Сл-30	вул. Джеймса Мейса, бульв. Чоколівський, Севастопольська площа, вул. Донецька
31.	Сл-31	пров. Донецький, вул. Донецька, Севастопольська площа, вул. Сім'ї Ідзикоських
32.	Сл-32	вул. Молодогвардійська, вул. Сім'ї Ідзикоських, просп. Повітрофлотський, вул. Смілянська
33.	Сл-33	вул. Волинська, вул. Сім'ї Ідзикоських, вул. Молодогвардійська, вул. Академіка Карпинського
34.	Сл-34	вул. Ушинського, вул. Донецька, вул. Волинська, вул. Новгородська, залізниця
35.	Сл-35	вул. Ушинського, вул. Новгородська, вул. Волинська, вул. С.Васильченка
36.	Сл-36	вул. Ушинського, вул. С.Васильченка, вул. Волинська, вул. Смілянська
37.	Сл-37	вул. Волинська, вул. Смілянська, вул. Молодогвардійська, вул. Вінницька
38.	Сл-38	вул. Молодогвардійська, вул. Смілянська, просп. Повітрофлотський, вул. Вінницька
39.	Сл-39	вул. Солом'янська, територія Київської міської клінічної лікарні № 4, вул. Волгоградська, вул. Городня, вул. Докучаєвська, вул. Протасів Яр
40.	Сл-40	вул.Волгоградська, вул. Кучмин Яр, Докучаєвський тупик
41.	Сл-41	просп. Відрадний, території спецпризначення (в/ч, військова база матеріально-технічного забезпечення)
42.	Сл-42	вул. М.Донця, бульв. В.Ґавела, просп. Відрадний, території спецпризначення (в/ч, військова база матеріально-технічного забезпечення)
43.	Сл-43	вул. М.Донця, вул. Героїв Севастополя, просп. Відрадний, бульв. В.Ґавела
44.	Сл-44	вул. Героїв Севастополя, вул. М.Донця, бульв. В.Ґавела, вул. Академіка Білецького
45.	Сл-45	вул. Героїв Севастополя, вул. Академіка Білецького, бульв. В.Ґавела, вул. Академіка Стражеска
46.	Сл-46	вул. Героїв Севастополя, вул. М.Донця, просп. Відрадний

№ п/п	Шифр кварталу (мікро-району)	Межі кварталу (мікрорайону)
47.	Сл-47	вул. Героїв Севастополя, просп. Л.Гузара, територія Національного авіаційного університету
48.	Сл-48	просп. Л.Гузара, бульв. В.Ґавела, вул. Академіка Каблукова, вул. Героїв Севастополя
49.	Сл-49	бульв. В.Ґавела, вул. В.Чумака, вул. Метробудівська, вул. Академіка Каблукова
50.	Сл-50	бульв. В.Ґавела, вул. Героїв Севастополя, вул.В.Чумака
51.	Сл-51	просп. Л.Гузара, вул. Героїв Севастополя, бульв. В Ґавела, вул. М.Василенка
52.	Сл-52	вул. М.Василенка, бульв. В.Ґавела, вул. Гарматна,територія парку «Орлятко»
53.	Сл-53	вул. Гарматна, просп. Л.Гузара, вул. М.Василенка, територія парку «Орлятко»
54.	Сл-54	вул. Борщагівська, вул. Гарматна, вул. Генерала Тупікова, вул. Західна
55.	Сл-55	вул. Генерала Тупікова, вул. Гарматна, вул. Машинобудівна, вул. Дністровська
56.	Сл-56	вул. Борщагівська, вул. Ніжинська, вул. Гарматна
57.	Сл-57	просп. Повітрофлотський, вул. І. Огієнка, вул. Брюллова, територія Дорожньої Клінічної лікарні № 2 ПЗЗ
58.	Сл-58	вул. Архітектора Кобелєва (парна та непарна сторона), вул. Брюллова, пров. Стадіонний
59.	Сл-59	вул. Митрополита В. Липківського, вул. Ползунова, вул. Г. Кірпи
60.	Сл-60	вул. Роздільна, вул. Кудряшова, вул. Л.Проценко, вул. Кучмин Яр
61.	Сл-61	вул. Героїв Севастополя, вул. Академіка Каблукова, вул Метробудівська, вул. В.Чумака
62.	Сл-62	вул. Гарматна, вул. Машинобудівна, вул. Полковника Шутова, вул. О.Тихого
63.	Сл-63	вул. В.Гетьмана, вул. Металістів, пров. Ковальський, вул. О.Тихого
64.	Сл-64	вул. Новопольова, вул. Попельнянська, вул. Суздальська
65.	Сл-65	вул. Патріотів, вул. М.Шепелєва, місцевий проїзд
66.	Сл-66	вул. Пост-Волинська, вул. Новопольова, залізниця
67.		окремо розташовані будівлі уздовж вул. Авіаконструктора Антонова, просп. Повітрофлотського, вул. Генерала Г.Воробйова, вул. Сурикова, вул. Богданівської, вул. О.Шовкуненка, пров. Я.Хомова, вул. Митрополита Василя Липківського, вул. Г.Кірпи, вул. Кудряшова, просп. В.Лобановського, вул. Преображенської, вул. Солом'янської, вул. Олексіївської, вул. М.Кривоноса, вул. Братів Зерових, вул. Мартиросяна, вул. Молодогвардійської, вул. Сім'ї Ідзиковських, вул. Волинської, вул. Ушинського, вул. Городньої, вул. Докучаєвської, вул. Нововокзальної, вул. Генерала Тупікова, вул. Машинобудівної, вул. О.Тихого, вул. Гарматної, пров. Чугуївського, вул. М.Василенка, пров. Виборзького, вул. Борщагівської, вул. В.Гетьмана, пров. Ковальського, вул. Металістів, вул. Смоленської, просп. Перемоги, вул. Академіка Янгеля, вул. Політехнічної, вул. Польової, вул. М.Грінченка, вул. М.Амосова, вул. Б.Гаріна, вул. П.Радченка, вул. Монтажників

КВАРТАЛ Сл-1.
ВУЛ. І.СВІТЛИЧНОГО, ВУЛ. УМАНСЬКА, ВУЛ. ІСКРІВСЬКА, ВУЛ. А.МІЦКЕВИЧА
КВАРТАЛ Сл-2.
ВУЛ. ІСКРІВСЬКА, ВУЛ. УМАНСЬКА, ВУЛ. П.КОЗИЦЬКОГО, ВУЛ. ЄРЕВАНСЬКА
КВАРТАЛ Сл-3.
ВУЛ. І.СВІТЛИЧНОГО, ВУЛ. А.МІЦКЕВИЧА, ВУЛ. ІСКРІВСЬКА, ВУЛ. ПІТЕРСЬКА

СХЕМА РОЗПОДІЛУ ЗАБУДОВИ ЗА ТИПАМИ ЗАСТАРІЛОГО ЖИТЛОВОГО ФОНДУ

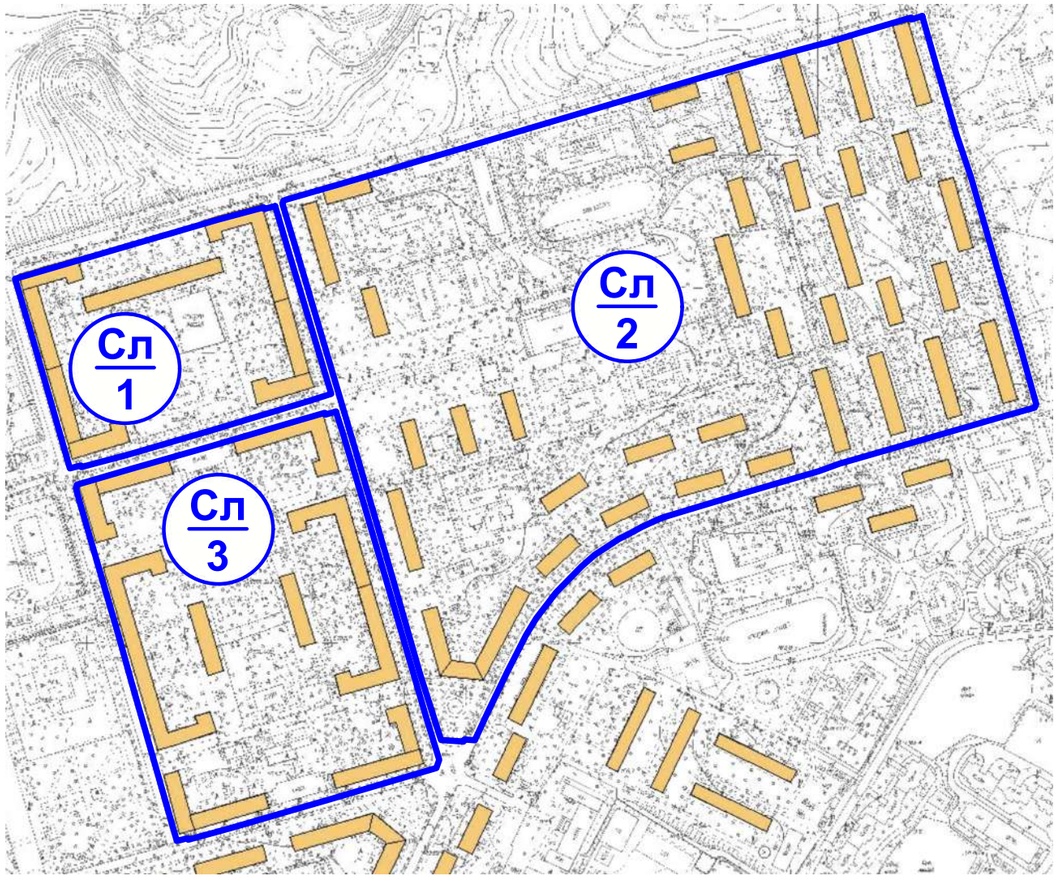

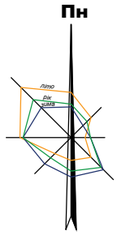

ВИКОПІЮВАННЯ З ПУБЛІЧНОЇ КАДАСТРОВОЇ КАРТИ

УМОВНІ ПОЗНАЧЕННЯ:

- Межа кварталу (мікрорайону) потенційної реконструкції
- Сл/1 — Шифр кварталу (мікрорайону) потенційної реконструкції
- Будинки перших масових серій ("хрущовки"). Цегляні

УМОВНІ ПОЗНАЧЕННЯ:

- Межа кварталу (мікрорайону) потенційної реконструкції
- Сл/1 — Шифр кварталу (мікрорайону) потенційної реконструкції
- Межі кадастрових кварталів
- Земельні ділянки, межі яких встановлені

КВАРТАЛ Сл-1.
ВУЛ. І.СВІТЛИЧНОГО, ВУЛ. УМАНСЬКА, ВУЛ. ІСКРІВСЬКА, ВУЛ. А.МІЦКЕВИЧА
КВАРТАЛ Сл-2.
ВУЛ. ІСКРІВСЬКА, ВУЛ. УМАНСЬКА, ВУЛ. П.КОЗИЦЬКОГО, ВУЛ. ЄРЕВАНСЬКА

СХЕМА РОЗТАШУВАННЯ ТЕРИТОРІЇ НА ІСТОРИКО-АРХІТЕКТУРНОМУ ОПОРНОМУ ПЛАНІ м. КИЄВА

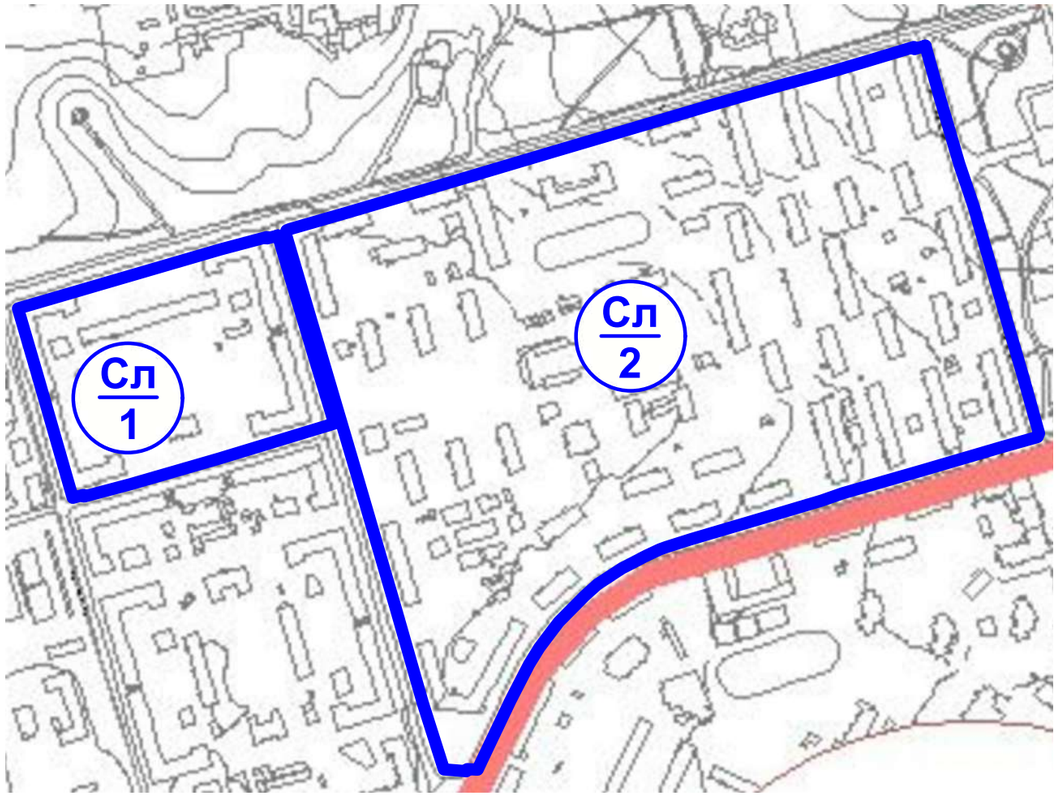

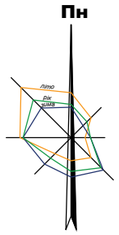

СХЕМА РОЗТАШУВАННЯ ТЕРИТОРІЇ В СИСТЕМІ ПЛАНУВАЛЬНИХ ОБМЕЖЕНЬ

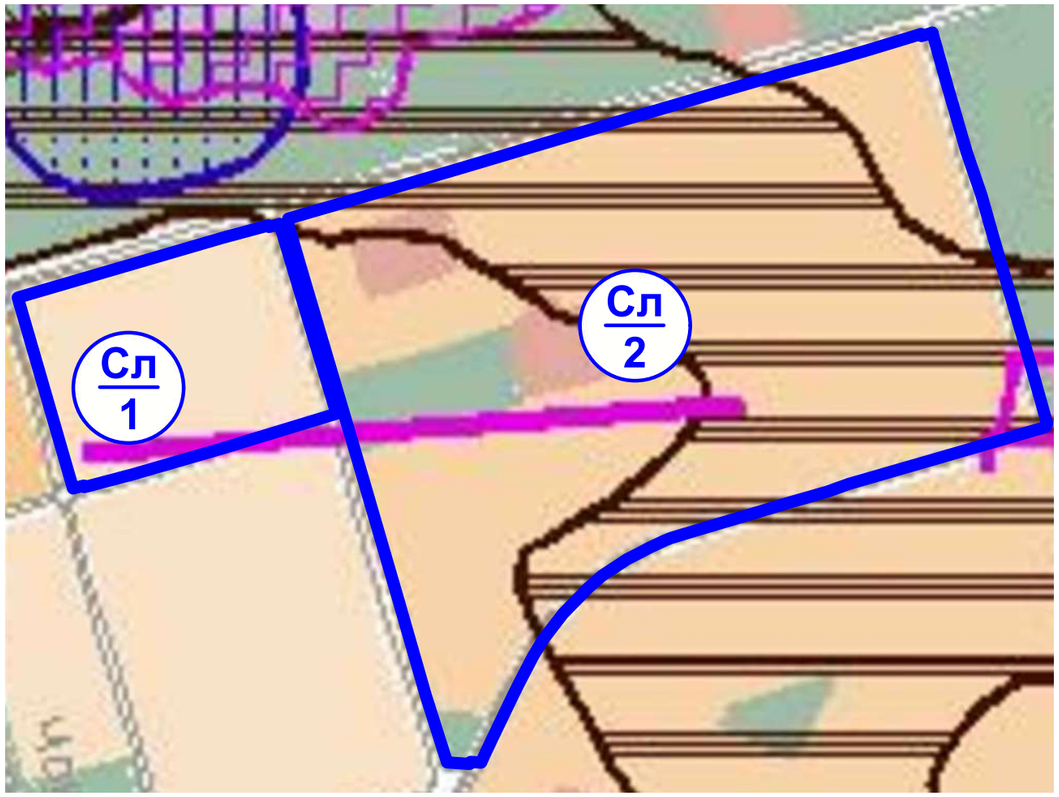

УМОВНІ ПОЗНАЧЕННЯ:

- Межа кварталу (мікрорайону) потенційної реконструкції
- Сл/1 — Шифр кварталу (мікрорайону) потенційної реконструкції

1. Містобудування та архітектура

Межі та території

- Історичних ареалів

УМОВНІ ПОЗНАЧЕННЯ:

- Межа кварталу (мікрорайону) потенційної реконструкції
- Сл/1 — Шифр кварталу (мікрорайону) потенційної реконструкції

Природні та техногенні процеси

- Зсувонебезпечні території

Зони регламентованого обмеженого використання території

- Санітарні розриви від гаражів та автостоянок
- Санітарно-захисна смуга водоводів та водопровідних споруд

Зони обмеженого використання території від аеропортів

- Внутрішня горизонтальна поверхня висота будівель до 50м - не більше ніж Н=228,9м в БСВ

КВАРТАЛ Сл-3.
ВУЛ. І.СВІТЛИЧНОГО, ВУЛ. А.МІЦКЕВИЧА, ВУЛ. ІСКРІВСЬКА, ВУЛ. ПІТЕРСЬКА

СХЕМА РОЗТАШУВАННЯ ТЕРИТОРІЇ НА ІСТОРИКО-АРХІТЕКТУРНОМУ ОПОРНОМУ ПЛАНІ м. КИЄВА

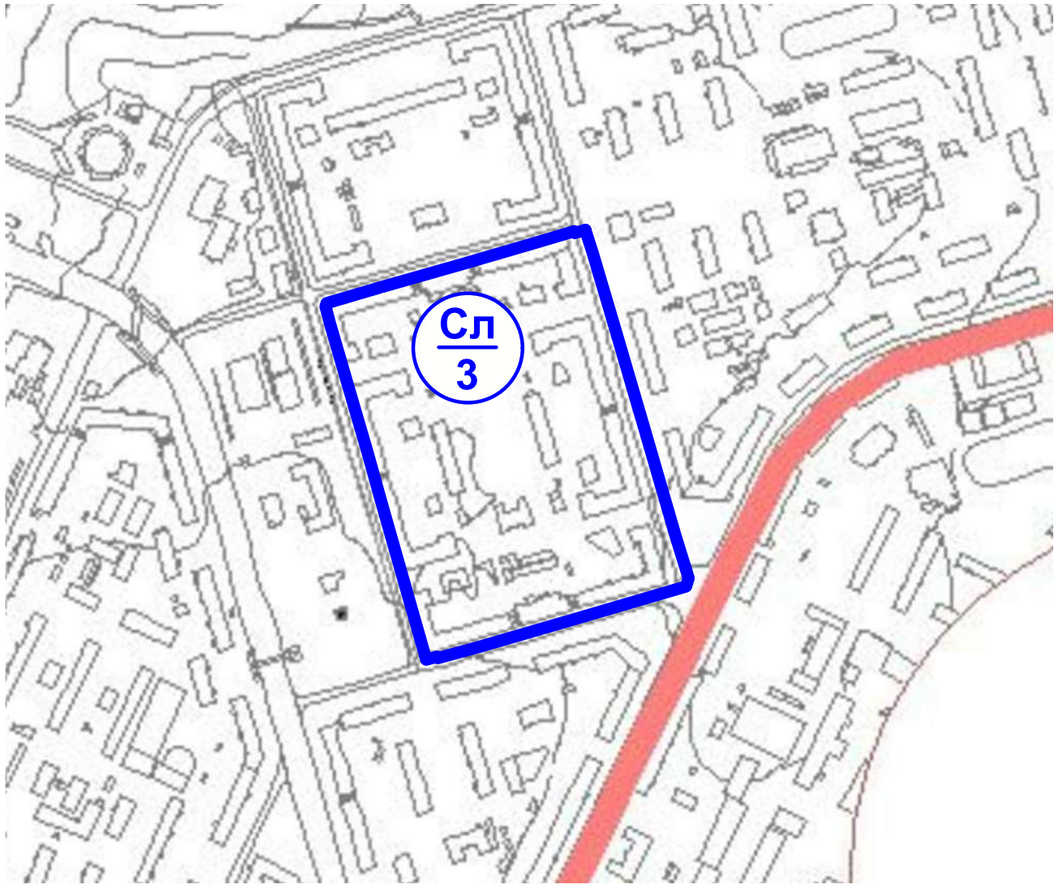

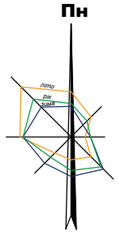

СХЕМА РОЗТАШУВАННЯ ТЕРИТОРІЇ В СИСТЕМІ ПЛАНУВАЛЬНИХ ОБМЕЖЕНЬ

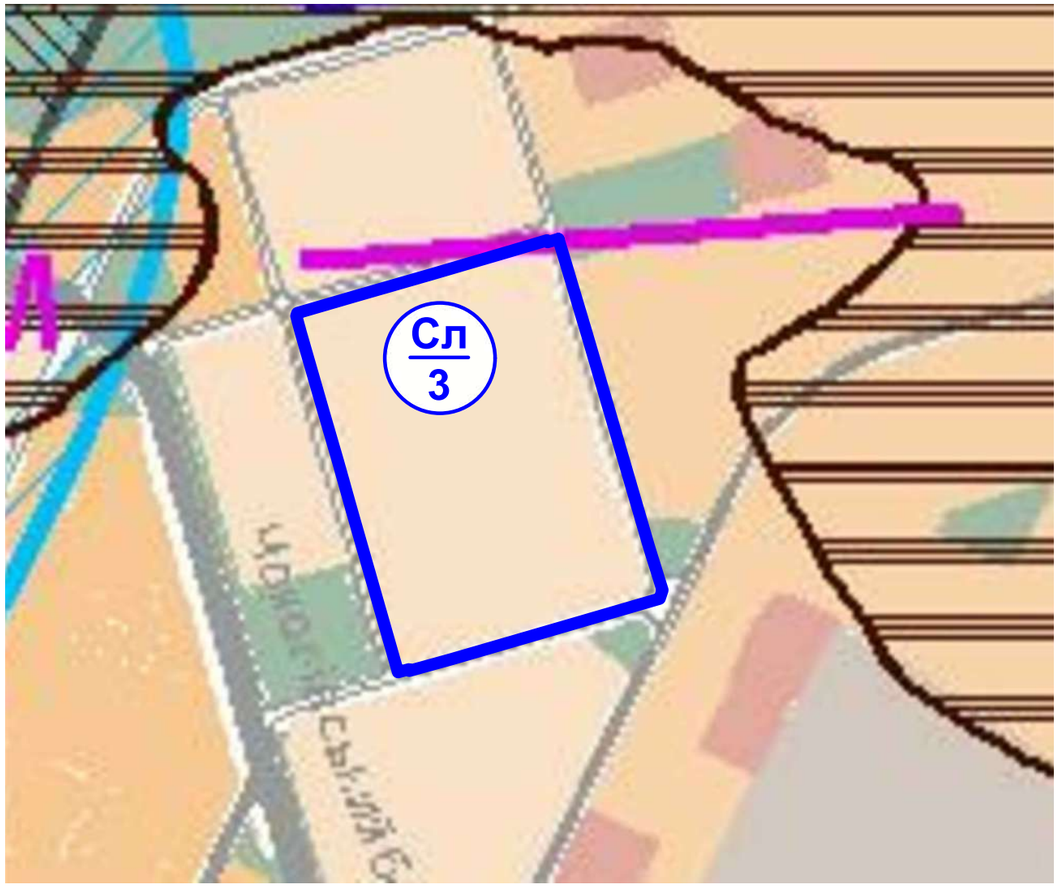

УМОВНІ ПОЗНАЧЕННЯ:

Межа кварталу (мікрорайону) потенційної реконструкції

Шифр кварталу (мікрорайону) потенційної реконструкції

1. Містобудування та архітектура

Межі та території

Історичних ареалів

УМОВНІ ПОЗНАЧЕННЯ:

Межа кварталу (мікрорайону) потенційної реконструкції

Шифр кварталу (мікрорайону) потенційної реконструкції

Природні та техногенні процеси

Зони підтоплень природного та техногенного характеру

Зсувонебезпечні території

Зони регламентованого обмеженого використання території

Санітарно-захисна зона від залізниці

Внутрішня горизонтальна поверхня висота будівель до 50м - не більше ніж Н=228,9м в БСВ

КВАРТАЛ Сл-4.
БУЛЬВ. ЧОКОЛІВСЬКИЙ, ВУЛ. ПІТЕРСЬКА, ВУЛ. ЄРЕВАНСЬКА

СХЕМА РОЗПОДІЛУ ЗАБУДОВИ ЗА ТИПАМИ ЗАСТАРІЛОГО ЖИТЛОВОГО ФОНДУ

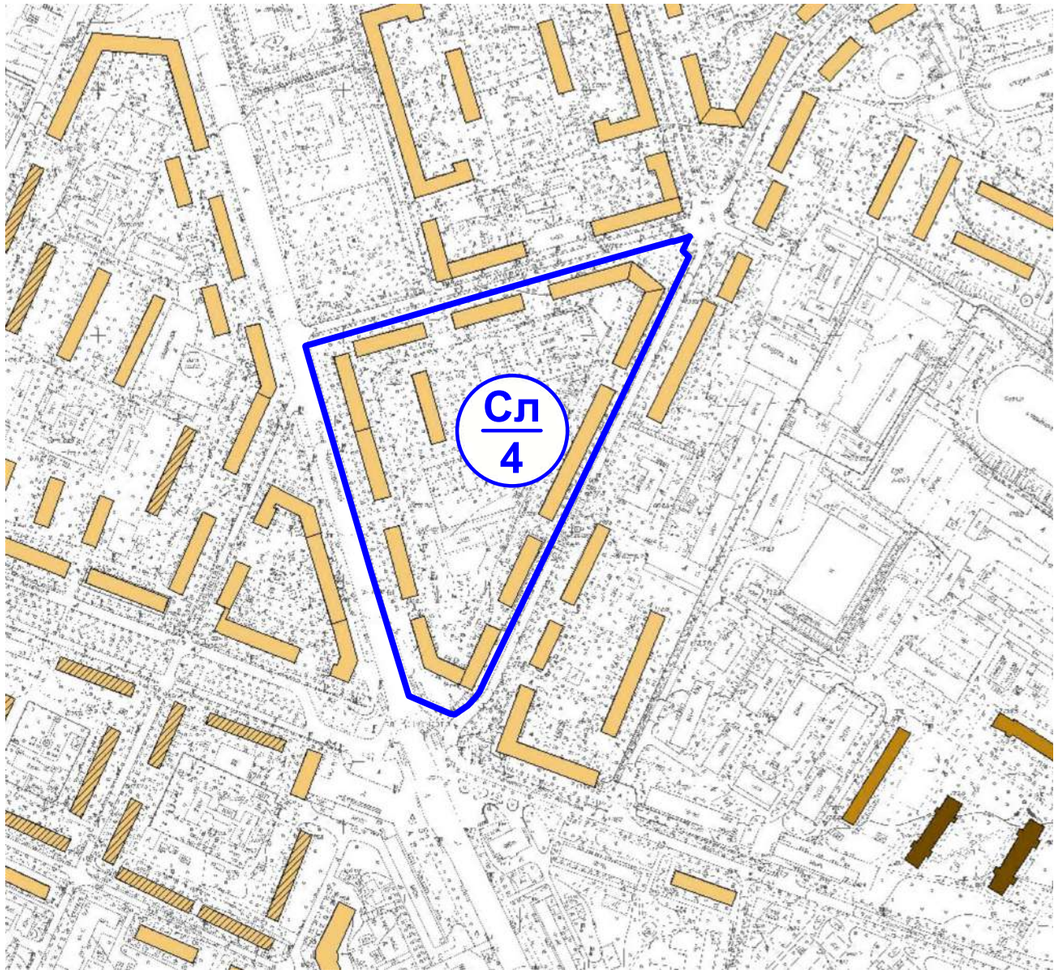

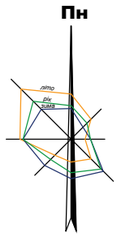

ВИКОПІЮВАННЯ З ПУБЛІЧНОЇ КАДАСТРОВОЇ КАРТИ

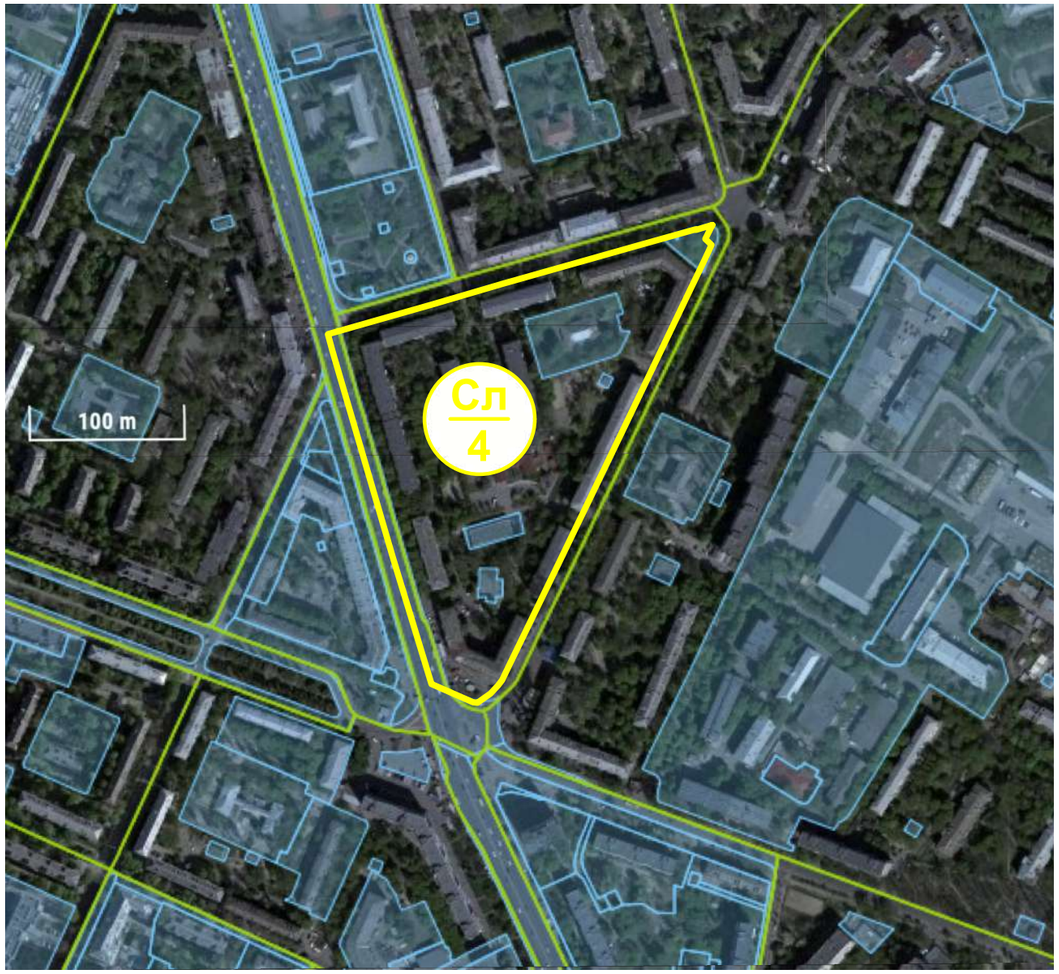

УМОВНІ ПОЗНАЧЕННЯ:

- Межа кварталу (мікрорайону) потенційної реконструкції
- Сл/4 — Шифр кварталу (мікрорайону) потенційної реконструкції
- Будинки перших масових серій ("хрущовки"). Цегляні

УМОВНІ ПОЗНАЧЕННЯ:

- Межа кварталу (мікрорайону) потенційної реконструкції
- Сл/4 — Шифр кварталу (мікрорайону) потенційної реконструкції
- Межі кадастрових кварталів
- Земельні ділянки, межі яких встановлені

КВАРТАЛ Сл-4.
БУЛЬВ. ЧОКОЛІВСЬКИЙ, ВУЛ. ПІТЕРСЬКА, ВУЛ. ЄРЕВАНСЬКА

СХЕМА РОЗТАШУВАННЯ ТЕРИТОРІЇ НА ІСТОРИКО-АРХІТЕКТУРНОМУ ОПОРНОМУ ПЛАНІ м. КИЄВА

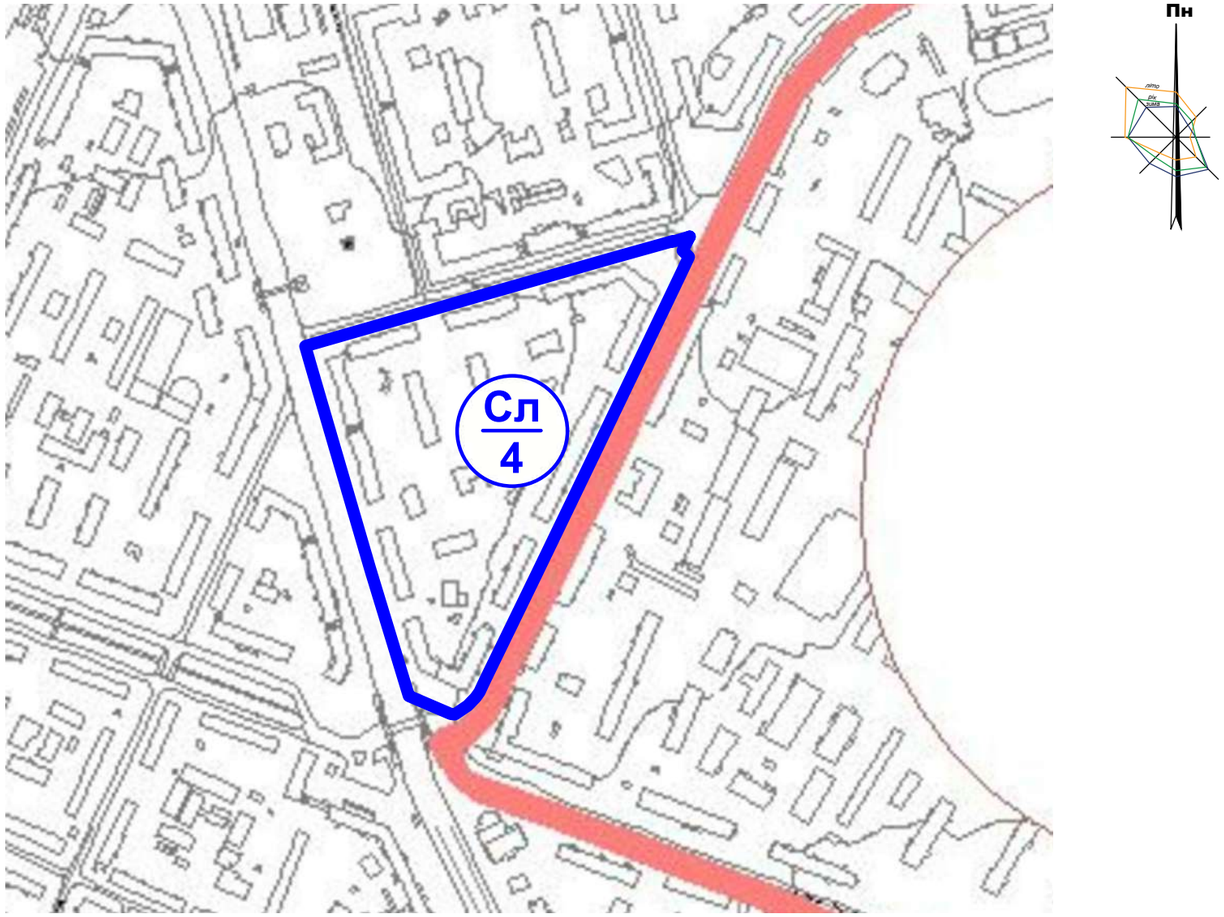

УМОВНІ ПОЗНАЧЕННЯ:

Межа кварталу (мікрорайону) потенційної реконструкції

Шифр кварталу (мікрорайону) потенційної реконструкції

1. Містобудування та архітектура

Межі та території

Історичних ареалів

СХЕМА РОЗТАШУВАННЯ ТЕРИТОРІЇ В СИСТЕМІ ПЛАНУВАЛЬНИХ ОБМЕЖЕНЬ

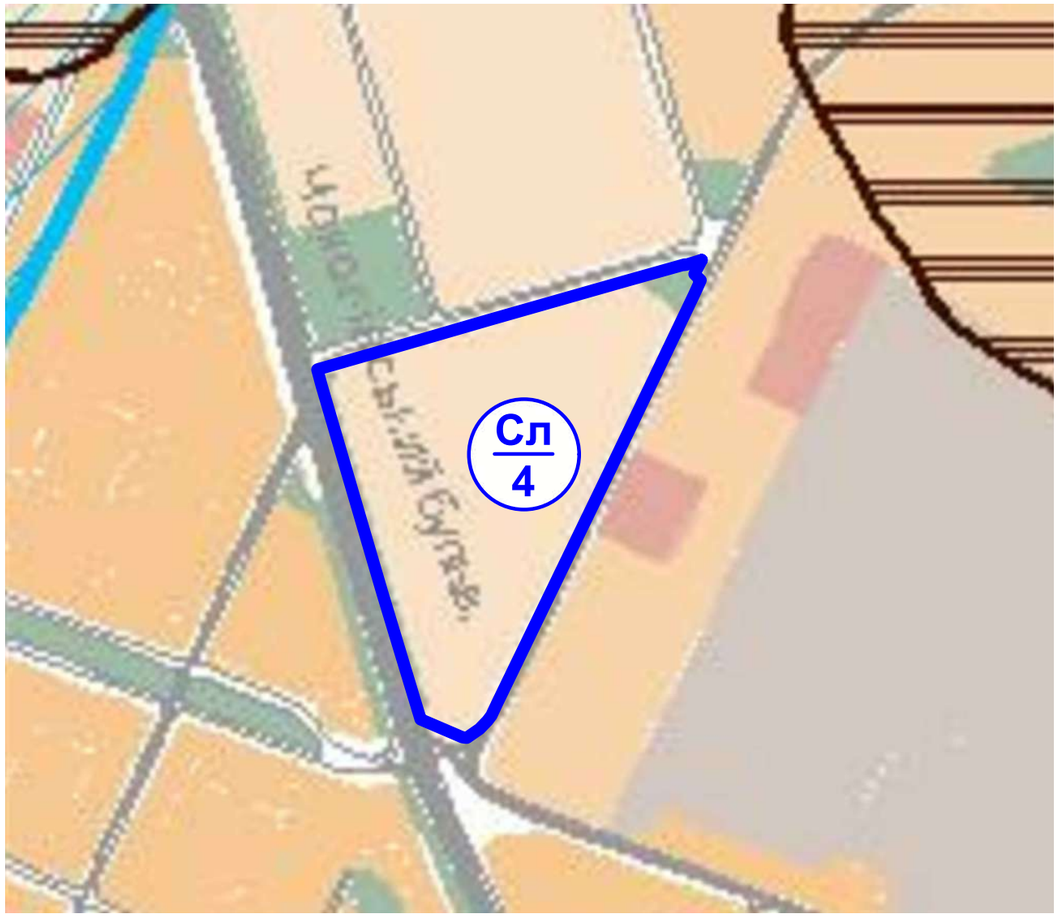

УМОВНІ ПОЗНАЧЕННЯ:

Межа кварталу (мікрорайону) потенційної реконструкції

Шифр кварталу (мікрорайону) потенційної реконструкції

Природні та техногенні процеси

Зони підтоплень природного та техногенного характеру

Зсувонебезпечні території

КВАРТАЛ Сл-5.
БУЛЬВ. ЧОКОЛІВСЬКИЙ, ВУЛ. ЛЕВКА МАЦІЄВИЧА, ВУЛ. АВІАКОНСТРУКТОРА АНТОНОВА, ПРОСП. ПОВІТРОФЛОТСЬКИЙ

СХЕМА РОЗПОДІЛУ ЗАБУДОВИ ЗА ТИПАМИ ЗАСТАРІЛОГО ЖИТЛОВОГО ФОНДУ

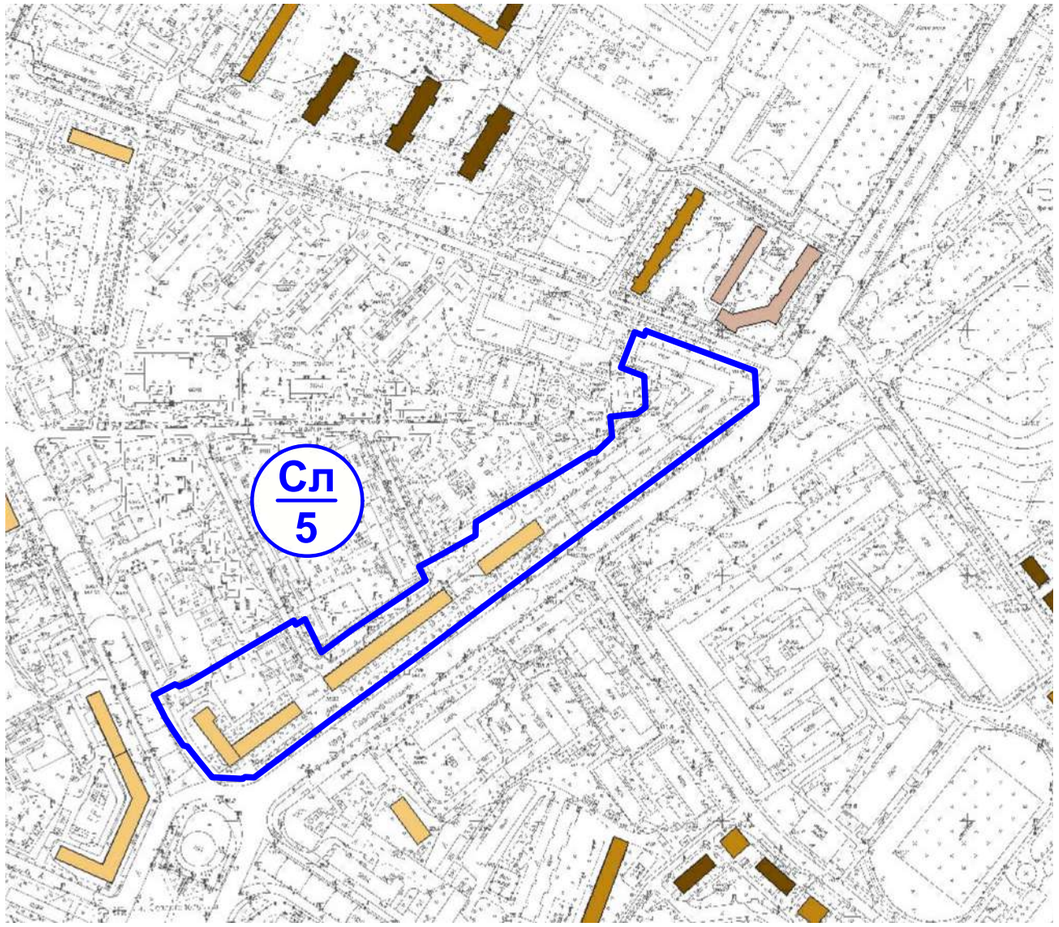

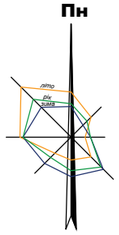

УМОВНІ ПОЗНАЧЕННЯ:

- Межа кварталу (мікрорайону) потенційної реконструкції
- Сл/5 — Шифр кварталу (мікрорайону) потенційної реконструкції
- Будинки перших масових серій ("хрущовки"). Цегляні
- Будинки типу "сталінка"
- Будинки історичного типу

ВИКОПІЮВАННЯ З ПУБЛІЧНОЇ КАДАСТРОВОЇ КАРТИ

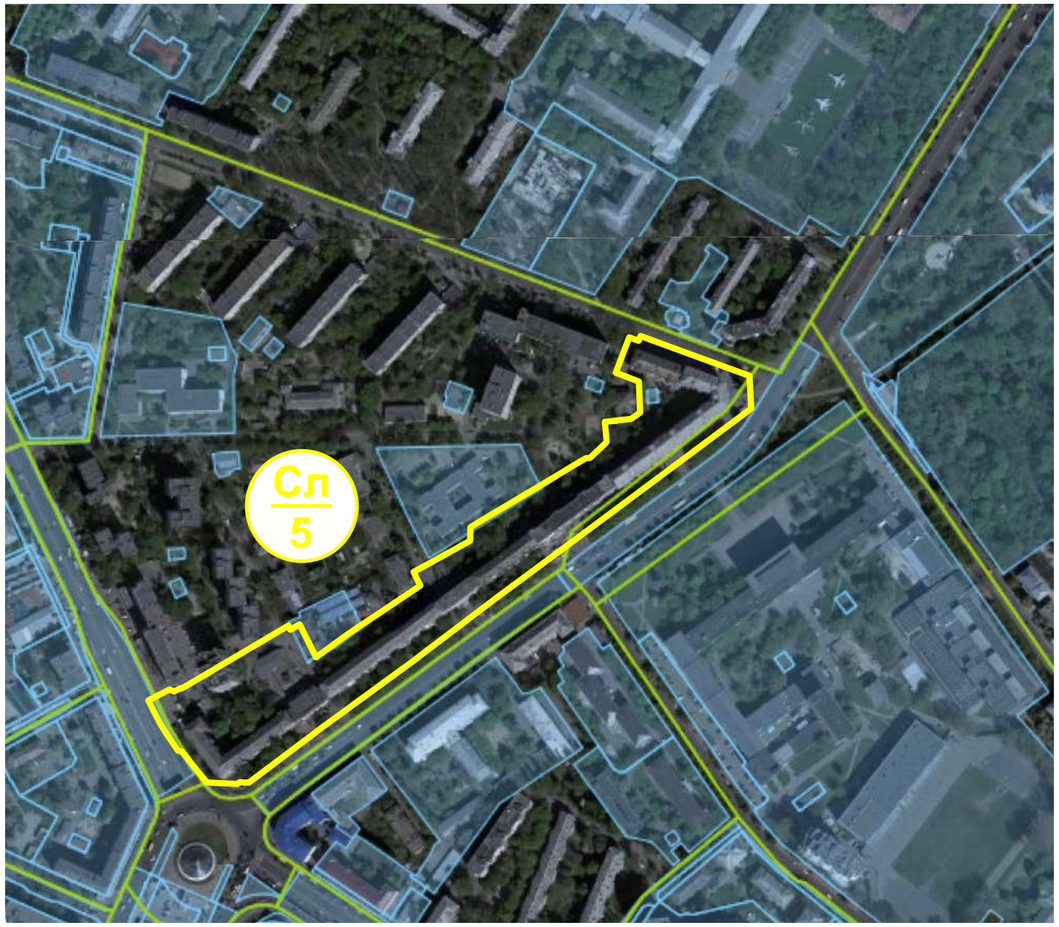

УМОВНІ ПОЗНАЧЕННЯ:

- Межа кварталу (мікрорайону) потенційної реконструкції
- Сл/5 — Шифр кварталу (мікрорайону) потенційної реконструкції
- Межі кадастрових кварталів
- Земельні ділянки, межі яких встановлені

КВАРТАЛ Сл-5.
БУЛЬВ. ЧОКОЛІВСЬКИЙ, ВУЛ. ЛЕВКА МАЦІЄВИЧА, ВУЛ. АВІАКОНСТРУКТОРА АНТОНОВА, ПРОСП. ПОВІТРОФЛОТСЬКИЙ

СХЕМА РОЗТАШУВАННЯ ТЕРИТОРІЇ НА ІСТОРИКО-АРХІТЕКТУРНОМУ ОПОРНОМУ ПЛАНІ м. КИЄВА

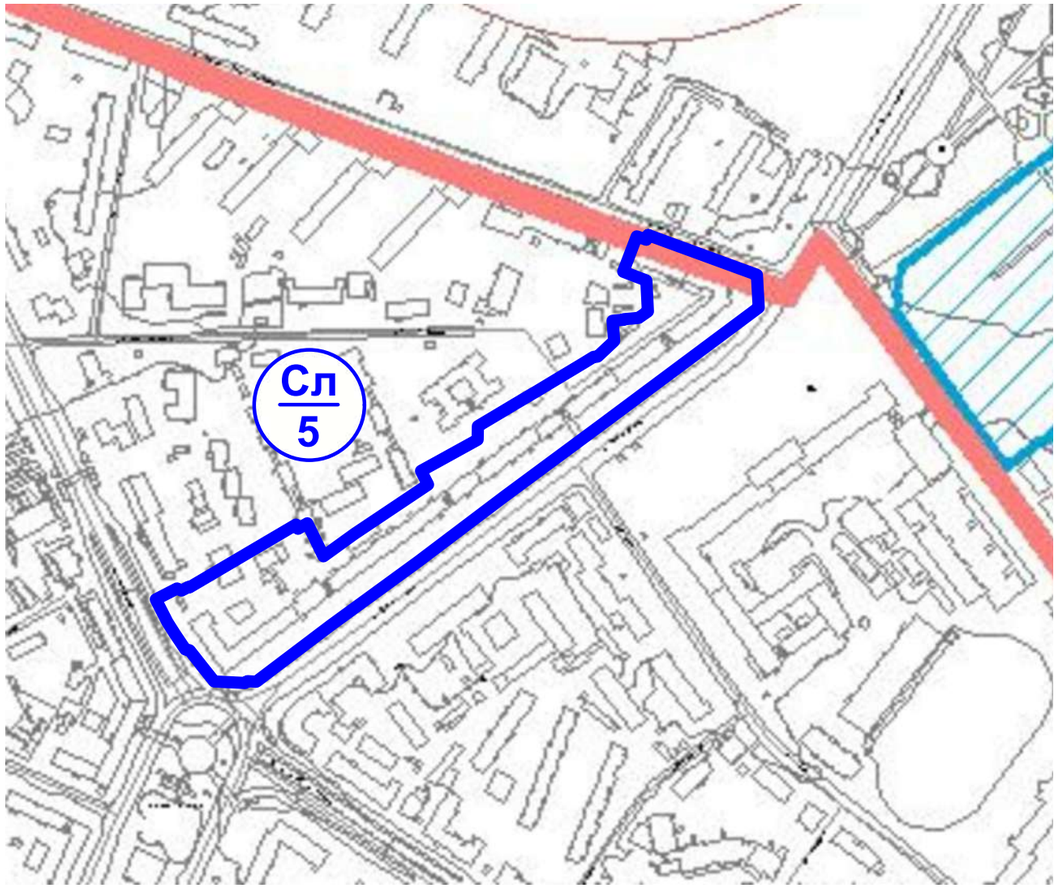

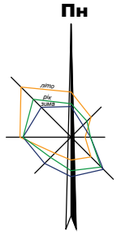

СХЕМА РОЗТАШУВАННЯ ТЕРИТОРІЇ В СИСТЕМІ ПЛАНУВАЛЬНИХ ОБМЕЖЕНЬ

УМОВНІ ПОЗНАЧЕННЯ:

- Межа кварталу (мікрорайону) потенційної реконструкції
- Сл/5 — Шифр кварталу (мікрорайону) потенційної реконструкції

1. Містобудування та архітектура

Межі та території

- Історичних ареалів

3. Історичний ландшафт, природно-заповідний фонд

- Історичні кладовища - об'єкти культурної спадщини

УМОВНІ ПОЗНАЧЕННЯ:

- Межа кварталу (мікрорайону) потенційної реконструкції
- Сл/5 — Шифр кварталу (мікрорайону) потенційної реконструкції

Зони регламентованого обмеженого використання території

- Санітарно-захисні зони від промислових та комунально-складських об'єктів
- Санітарно-захисні зони від комунальних об'єктів

Зони обмеженого використання території від аеропортів

- Зони особливого контролю (смуги повітряних підходів), висота будівель в яких визначається площиною, що підіймається з нахилом 1,6%

КВАРТАЛ Сл-6.
ВУЛ. ЄРЕВАНСЬКА, ВУЛ. ГЕНЕРАЛА Г.ВОРОБЙОВА, ПРОСП. ПОВІТРОФЛОТСЬКИЙ, ВУЛ. АВІАКОНСТРУКТОРА АНТОНОВА

СХЕМА РОЗПОДІЛУ ЗАБУДОВИ ЗА ТИПАМИ ЗАСТАРІЛОГО ЖИТЛОВОГО ФОНДУ

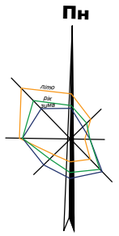

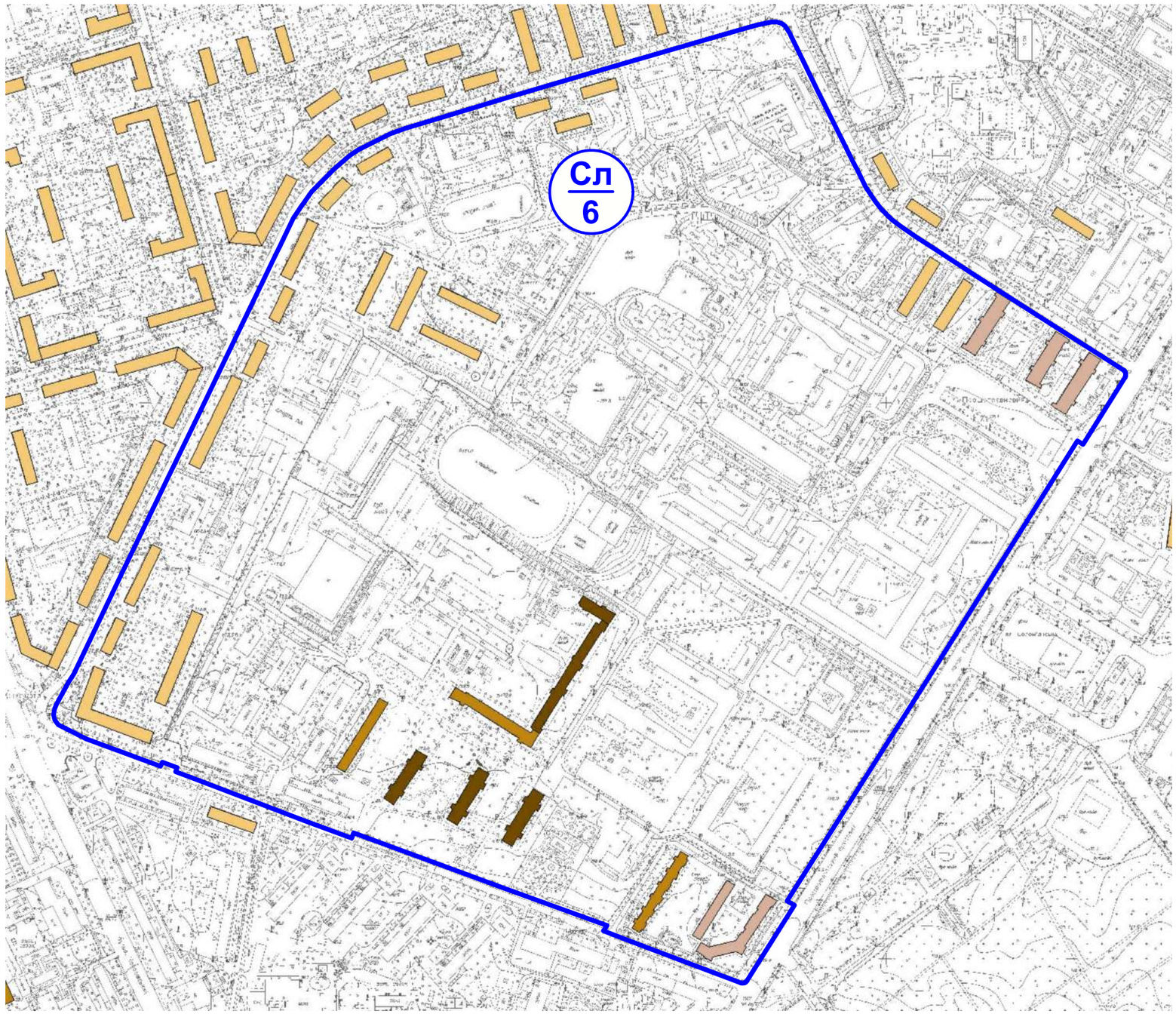

УМОВНІ ПОЗНАЧЕННЯ:

- Межа кварталу (мікрорайону) потенційної реконструкції
- Сл/6 — Шифр кварталу (мікрорайону) потенційної реконструкції
- Будинки перших масових серій ("хрущовки"). Цегляні
- Будинки історичного типу
- Будинки барачного типу

КВАРТАЛ Сл-6.
ВУЛ. ЄРЕВАНСЬКА, ВУЛ. ГЕНЕРАЛА Г.ВОРОБЙОВА, ПРОСП. ПОВІТРОФЛОТСЬКИЙ, ВУЛ. АВІАКОНСТРУКТОРА АНТОНОВА

ВИКОПІЮВАННЯ З ПУБЛІЧНОЇ КАДАСТРОВОЇ КАРТИ

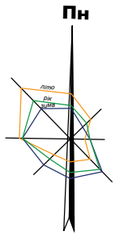

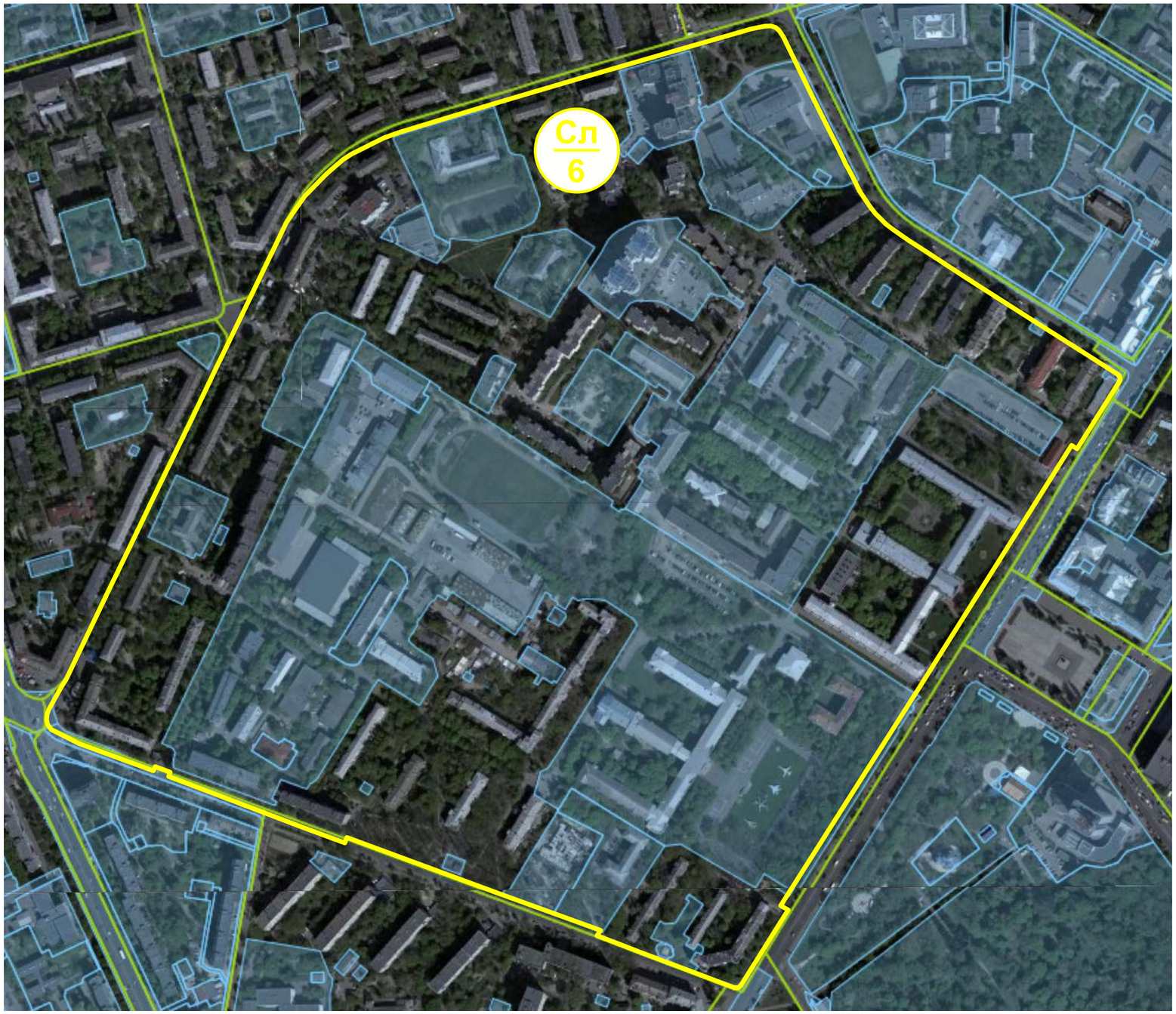

УМОВНІ ПОЗНАЧЕННЯ:

- Межа кварталу (мікрорайону) потенційної реконструкції
- Сл/6 — Шифр кварталу (мікрорайону) потенційної реконструкції
- Межі кадастрових кварталів
- Земельні ділянки, межі яких встановлені

КВАРТАЛ Сл-6.
ВУЛ. ЄРЕВАНСЬКА, ВУЛ. ГЕНЕРАЛА Г.ВОРОБЙОВА, ПРОСП. ПОВІТРОФЛОТСЬКИЙ, ВУЛ. АВІАКОНСТРУКТОРА АНТОНОВА

СХЕМА РОЗТАШУВАННЯ ТЕРИТОРІЇ НА ІСТОРИКО-АРХІТЕКТУРНОМУ ОПОРНОМУ ПЛАНІ м. КИЄВА

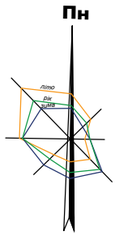

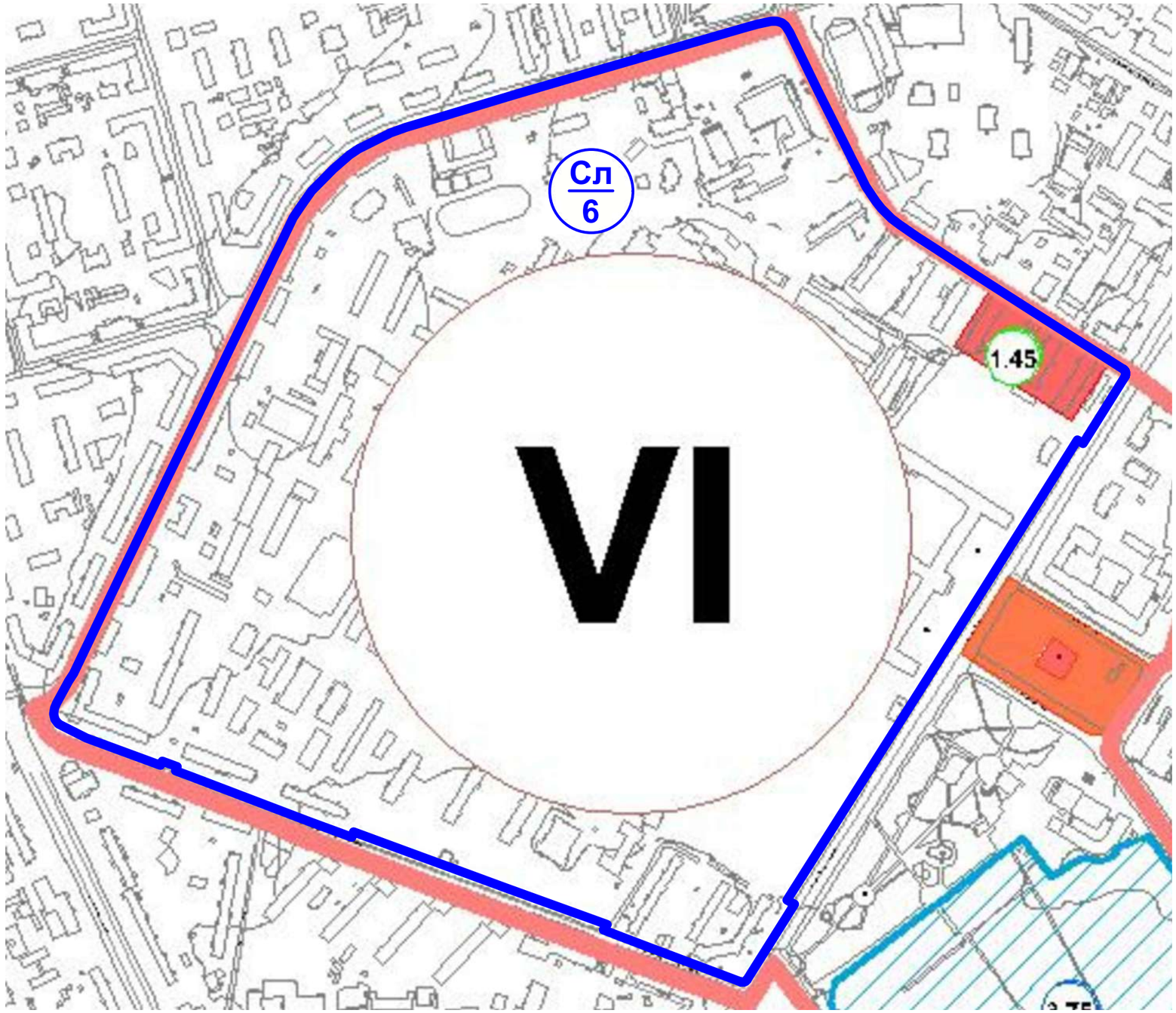

УМОВНІ ПОЗНАЧЕННЯ:

Межа кварталу (мікрорайону) потенційної реконструкції

Сл/6 — Шифр кварталу (мікрорайону) потенційної реконструкції

1. Містобудування та архітектура

Об'єкти культурної спадщини

1.01 — Архітектури і містобудування, архітектури (комплекси) щойновиявлені

Межі та території

Архітектурних охоронних зон охоронних зон пам'яток

Історичних ареалів

3. Історичний ландшафт, природно-заповідний фонд

Історичні кладовища - об'єкти культурної спадщини

КВАРТАЛ Сл-6.
ВУЛ. ЄРЕВАНСЬКА, ВУЛ. ГЕНЕРАЛА Г.ВОРОБЙОВА, ПРОСП. ПОВІТРОФЛОТСЬКИЙ, ВУЛ. АВІАКОНСТРУКТОРА АНТОНОВА

СХЕМА РОЗТАШУВАННЯ ТЕРИТОРІЇ В СИСТЕМІ ПЛАНУВАЛЬНИХ ОБМЕЖЕНЬ

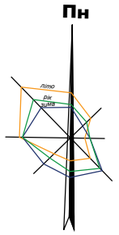

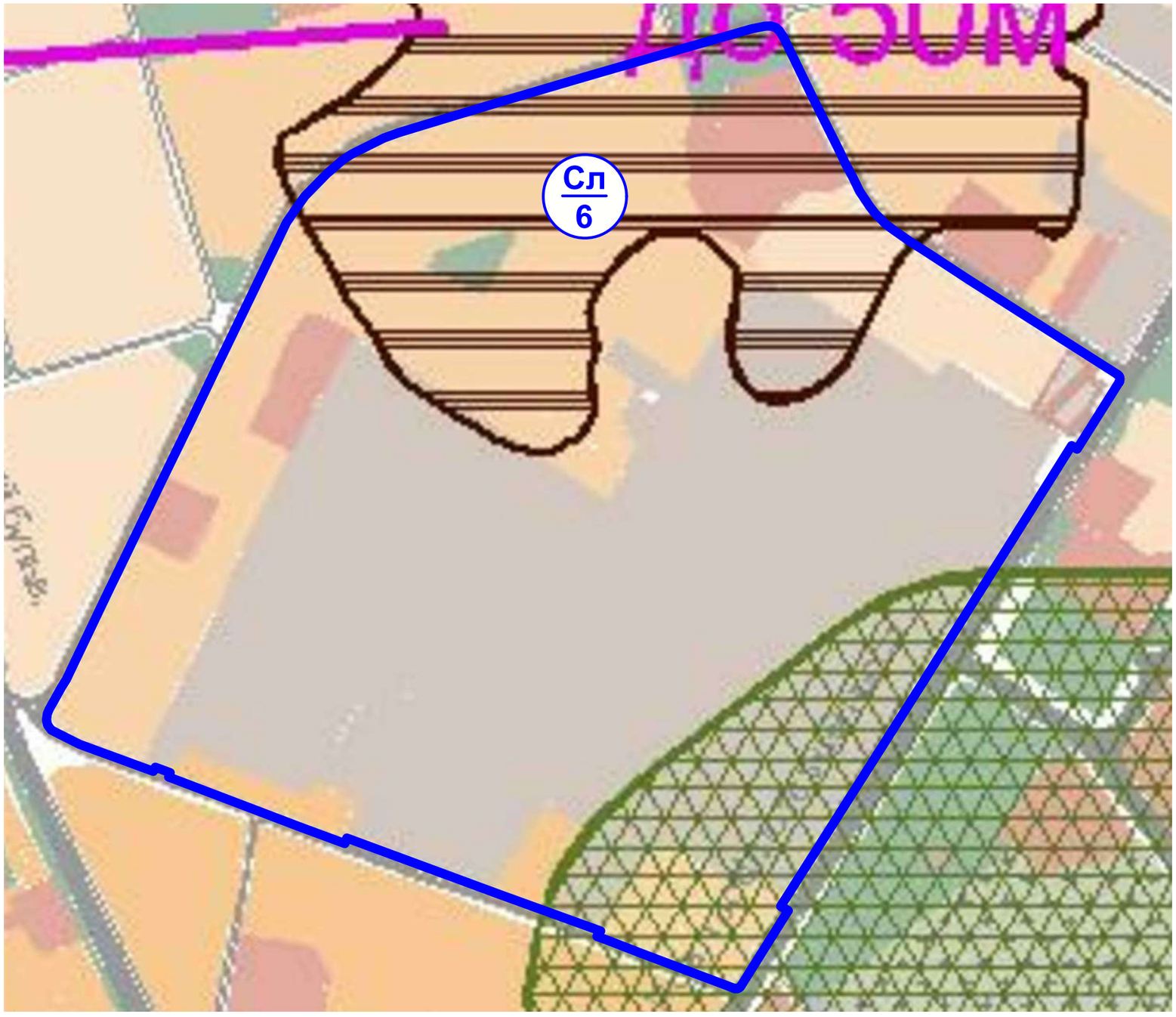

УМОВНІ ПОЗНАЧЕННЯ:

Межа кварталу (мікрорайону) потенційної реконструкції

Сл/6 — Шифр кварталу (мікрорайону) потенційної реконструкції

Природні та техногенні процеси

Зсувонебезпечні території

Зони регламентованого обмеженого використання території

Санітарно-захисні зони від комунальних об'єктів

Зони обмеженого використання території від аеропортів

до 50м — Внутрішня горизонтальна поверхня висота будівель до 50м - не більше ніж Н=228,9м в БСВ

КВАРТАЛ Сл-7.
ВУЛ. П.НІЩИНСЬКОГО, ПРОСП. ПОВІТРОФЛОТСЬКИЙ, ВУЛ. ГЕНЕРАЛА Г.ВОРОБЙОВА

СХЕМА РОЗПОДІЛУ ЗАБУДОВИ ЗА ТИПАМИ ЗАСТАРІЛОГО ЖИТЛОВОГО ФОНДУ

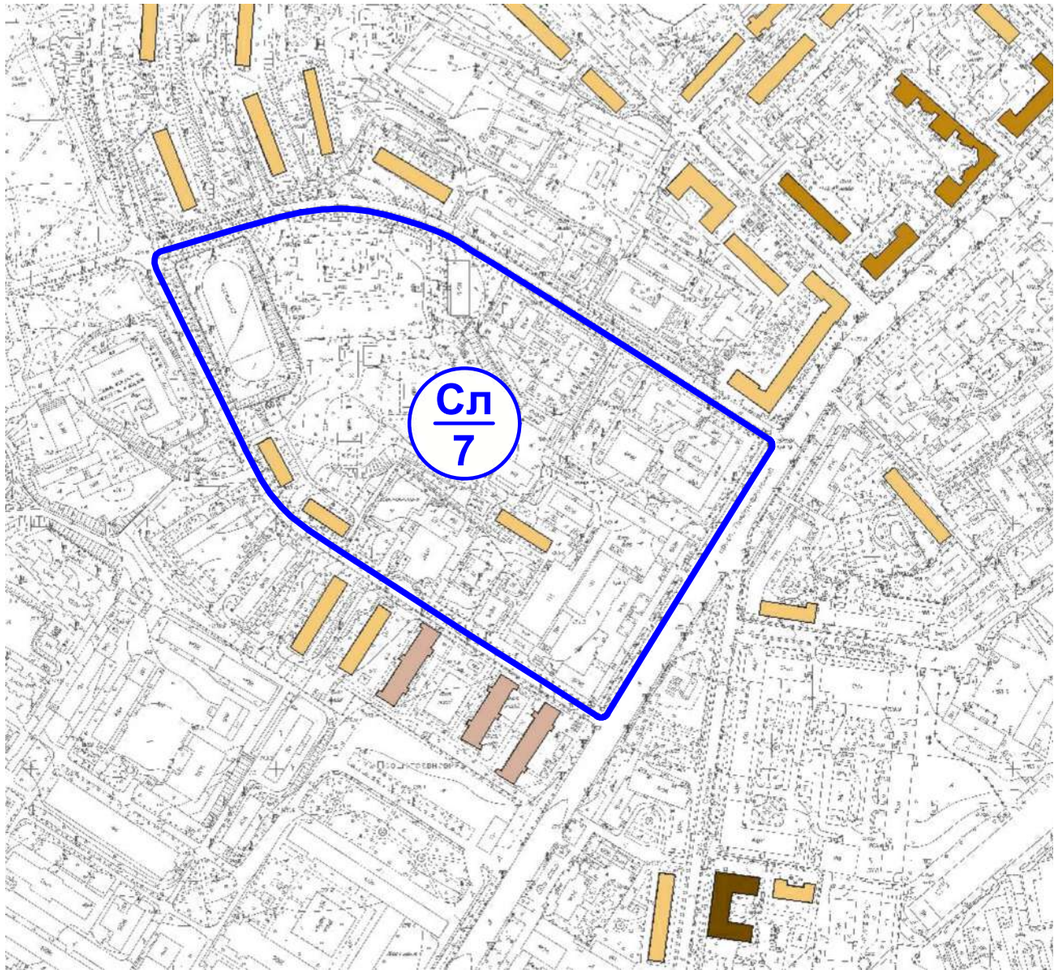

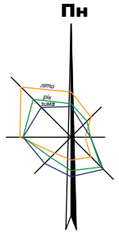

ВИКОПІЮВАННЯ З ПУБЛІЧНОЇ КАДАСТРОВОЇ КАРТИ

УМОВНІ ПОЗНАЧЕННЯ:

- Межа кварталу (мікрорайону) потенційної реконструкції
- Сл/7 — Шифр кварталу (мікрорайону) потенційної реконструкції
- Будинки перших масових серій ("хрущовки"). Цегляні

УМОВНІ ПОЗНАЧЕННЯ:

- Межа кварталу (мікрорайону) потенційної реконструкції
- Сл/7 — Шифр кварталу (мікрорайону) потенційної реконструкції
- Межі кадастрових кварталів
- Земельні ділянки, межі яких встановлені

КВАРТАЛ Сл-7.
ВУЛ. П.НІЩИНСЬКОГО, ПРОСП. ПОВІТРОФЛОТСЬКИЙ, ВУЛ. ГЕНЕРАЛА Г.ВОРОБЙОВА

СХЕМА РОЗТАШУВАННЯ ТЕРИТОРІЇ НА ІСТОРИКО-АРХІТЕКТУРНОМУ ОПОРНОМУ ПЛАНІ м. КИЄВА

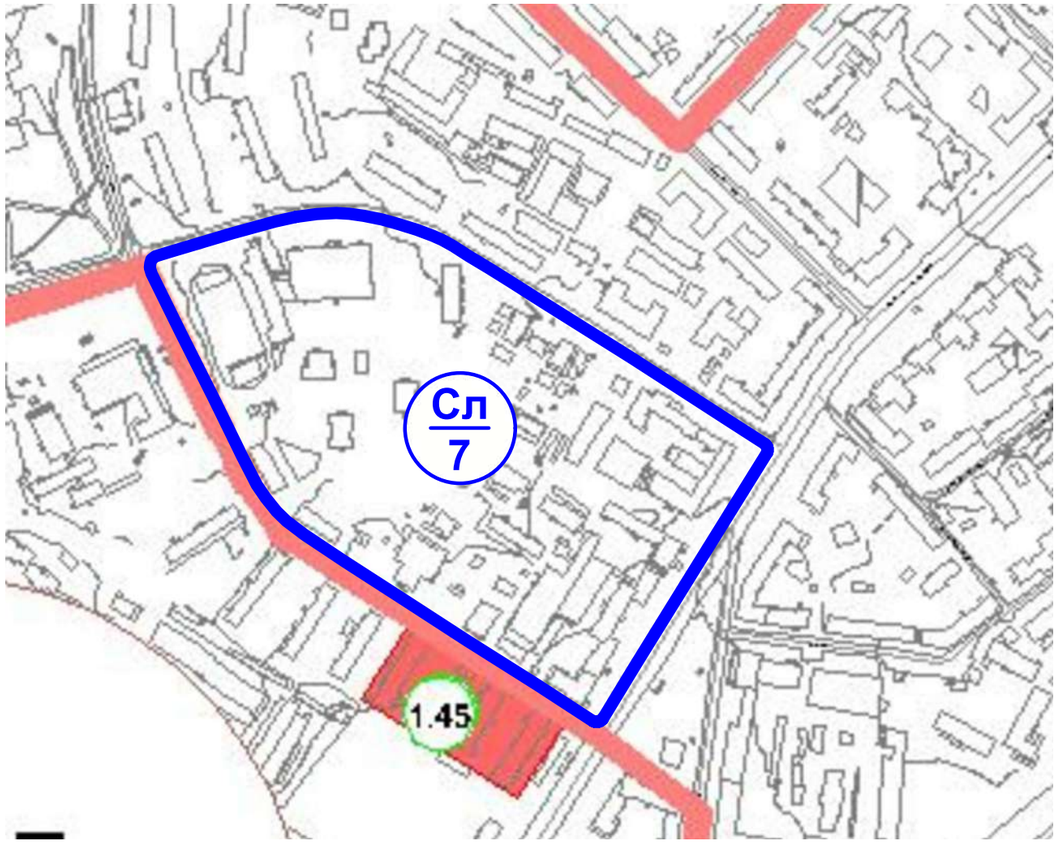

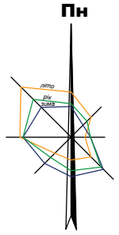

СХЕМА РОЗТАШУВАННЯ ТЕРИТОРІЇ В СИСТЕМІ ПЛАНУВАЛЬНИХ ОБМЕЖЕНЬ

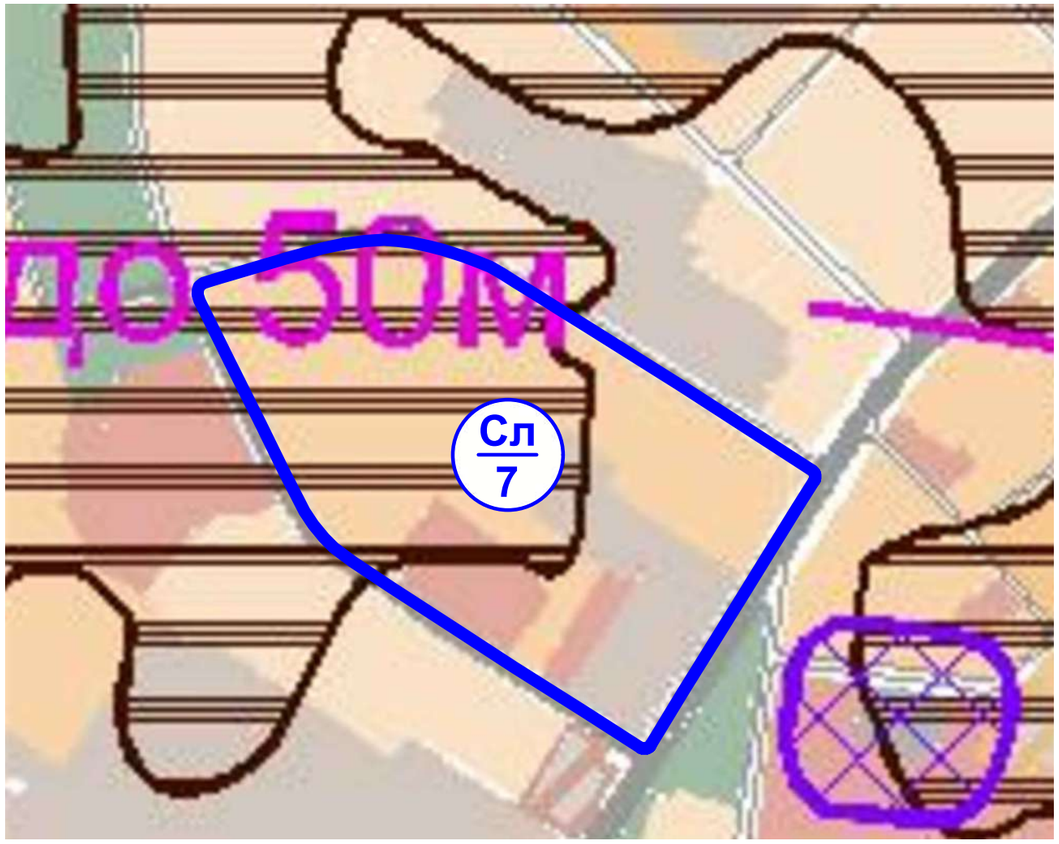

УМОВНІ ПОЗНАЧЕННЯ:

- Межа кварталу (мікрорайону) потенційної реконструкції
- Сл/7 — Шифр кварталу (мікрорайону) потенційної реконструкції

1. Містобудування та архітектура

Об'єкти культурної спадщини

- 1.01 — Архітектури і містобудування, архітектури (комплекси) щойновиявлені

Межі та території

- Історичних ареалів

УМОВНІ ПОЗНАЧЕННЯ:

- Межа кварталу (мікрорайону) потенційної реконструкції
- Сл/7 — Шифр кварталу (мікрорайону) потенційної реконструкції

Природні та техногенні процеси

- Зсувонебезпечні території

Зони регламентованого обмеженого використання території

- Санітарно-захисні зони від промислових та комунально-складських об'єктів

Зони обмеженого використання території від аеропортів

- до 50м — Внутрішня горизонтальна поверхня висота будівель до 50м - не більше ніж Н=228,9м в БСВ

КВАРТАЛ Сл-8.
ВУЛ. УМАНСЬКА, ВУЛ. Ю.ФУЧИКА, ПРОСП. ПОВІТРОФЛОТСЬКИЙ, ВУЛ. П.НІЩИНСЬКОГО, ВУЛ. ГЕНЕРАЛА Г.ВОРОБЙОВА

СХЕМА РОЗПОДІЛУ ЗАБУДОВИ ЗА ТИПАМИ ЗАСТАРІЛОГО ЖИТЛОВОГО ФОНДУ

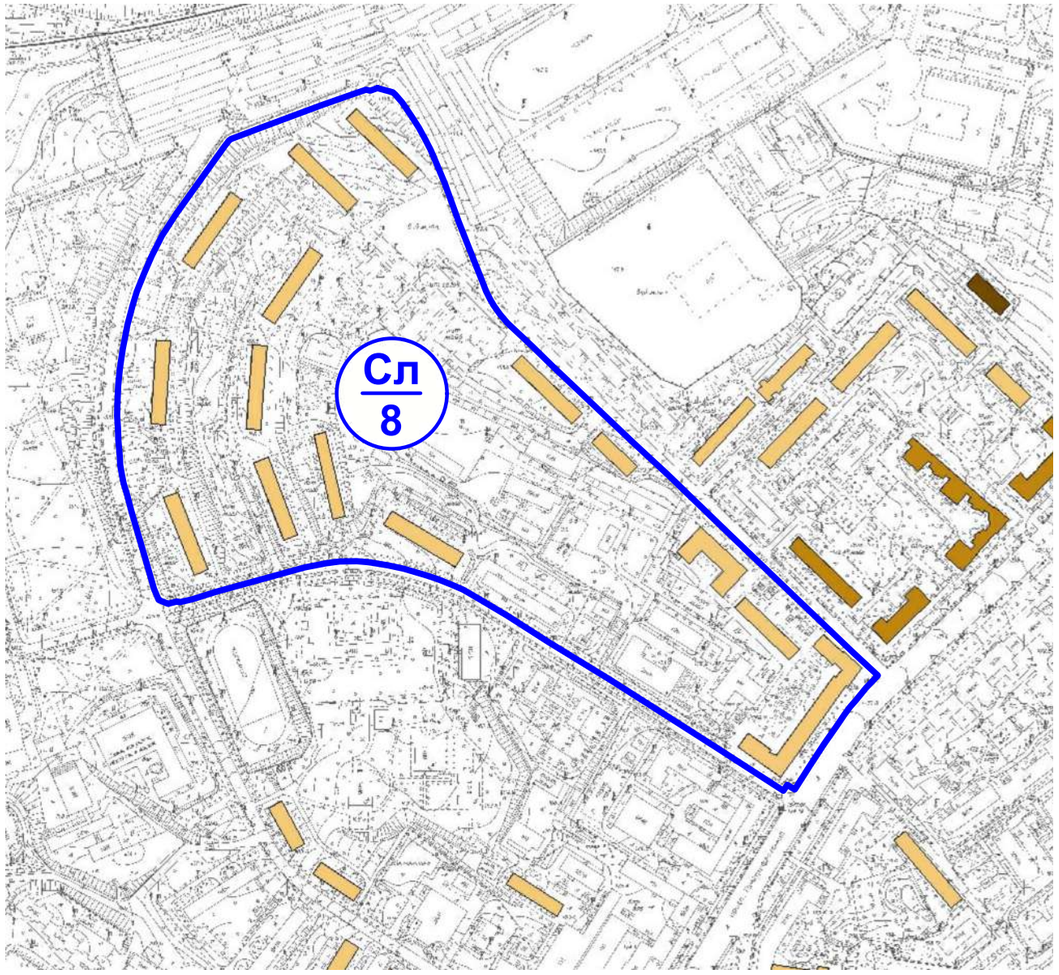

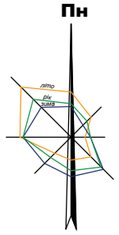

ВИКОПІЮВАННЯ З ПУБЛІЧНОЇ КАДАСТРОВОЇ КАРТИ

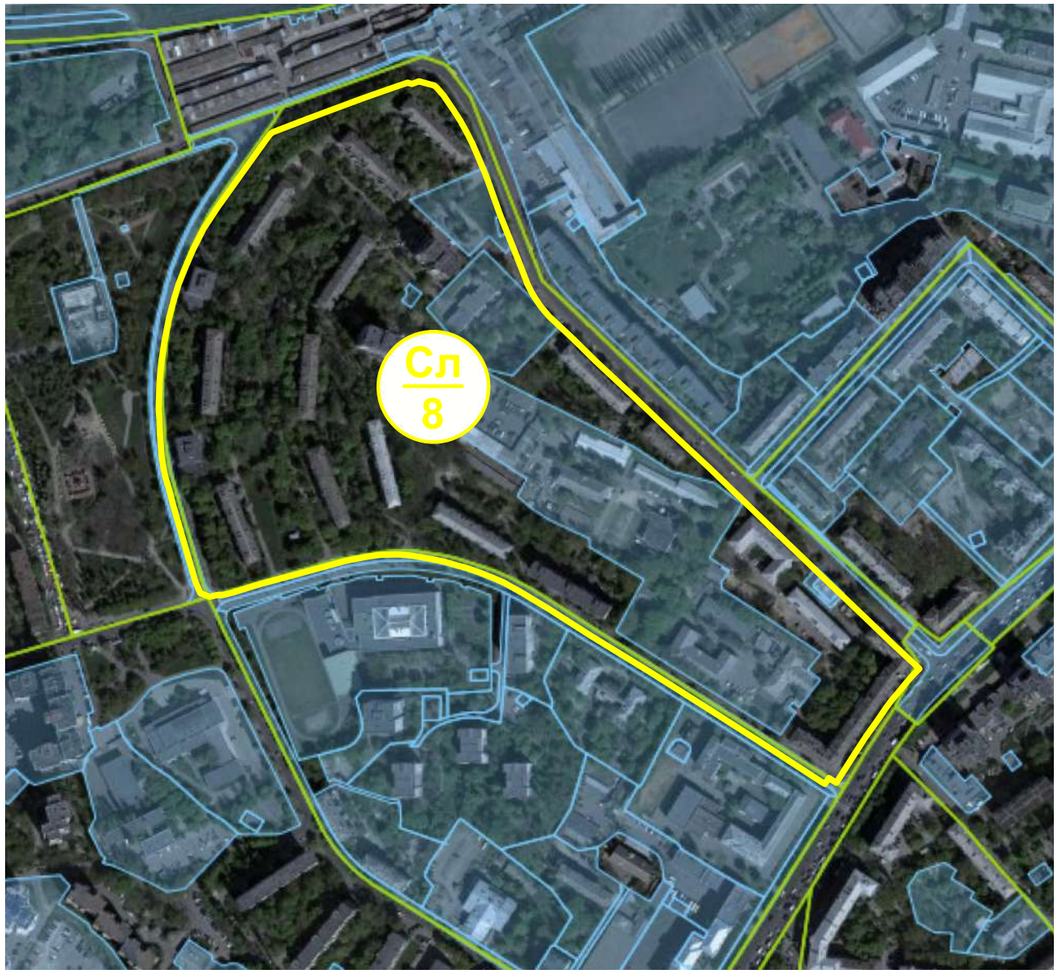

УМОВНІ ПОЗНАЧЕННЯ:

- Межа кварталу (мікрорайону) потенційної реконструкції
- Сл/8 — Шифр кварталу (мікрорайону) потенційної реконструкції
- Будинки перших масових серій ("хрущовки"). Цегляні

УМОВНІ ПОЗНАЧЕННЯ:

- Межа кварталу (мікрорайону) потенційної реконструкції
- Сл/8 — Шифр кварталу (мікрорайону) потенційної реконструкції
- Межі кадастрових кварталів
- Земельні ділянки, межі яких встановлені

КВАРТАЛ Сл-8.
ВУЛ. УМАНСЬКА, ВУЛ. Ю.ФУЧИКА, ПРОСП. ПОВІТРОФЛОТСЬКИЙ, ВУЛ. П.НІЩИНСЬКОГО, ВУЛ. ГЕНЕРАЛА Г.ВОРОБЙОВА

СХЕМА РОЗТАШУВАННЯ ТЕРИТОРІЇ НА ІСТОРИКО-АРХІТЕКТУРНОМУ ОПОРНОМУ ПЛАНІ м. КИЄВА

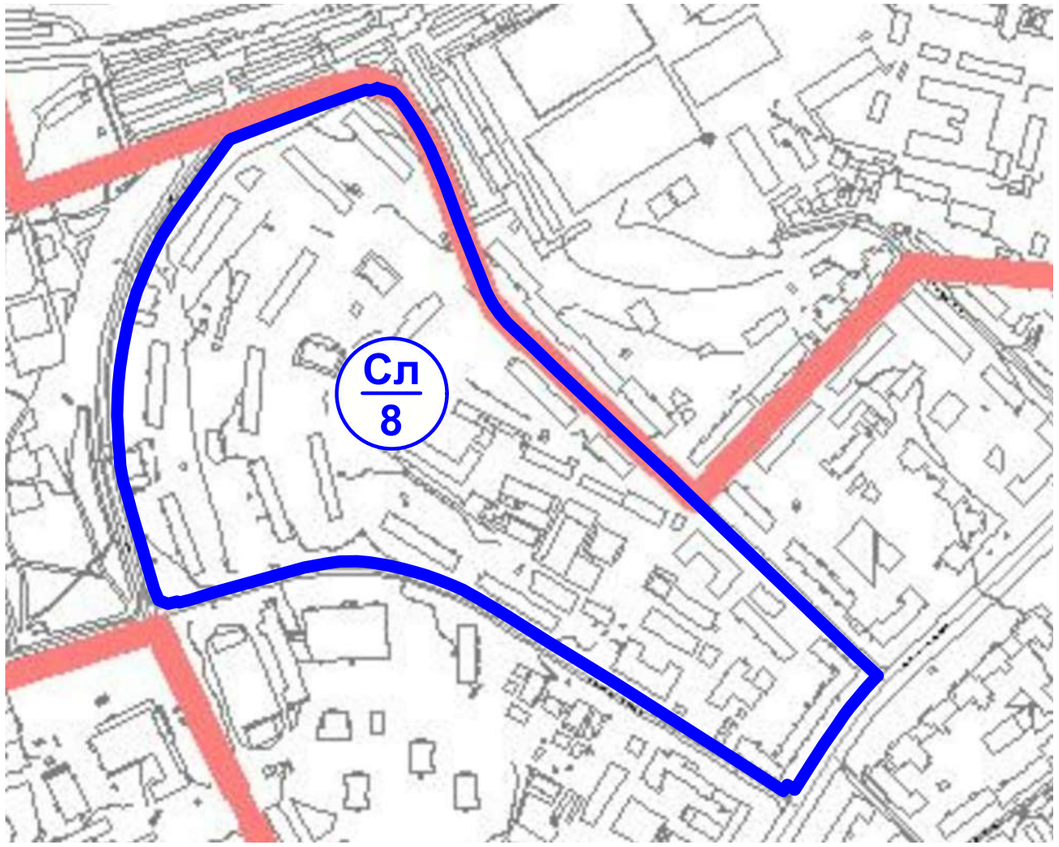

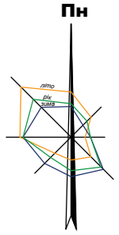

СХЕМА РОЗТАШУВАННЯ ТЕРИТОРІЇ В СИСТЕМІ ПЛАНУВАЛЬНИХ ОБМЕЖЕНЬ

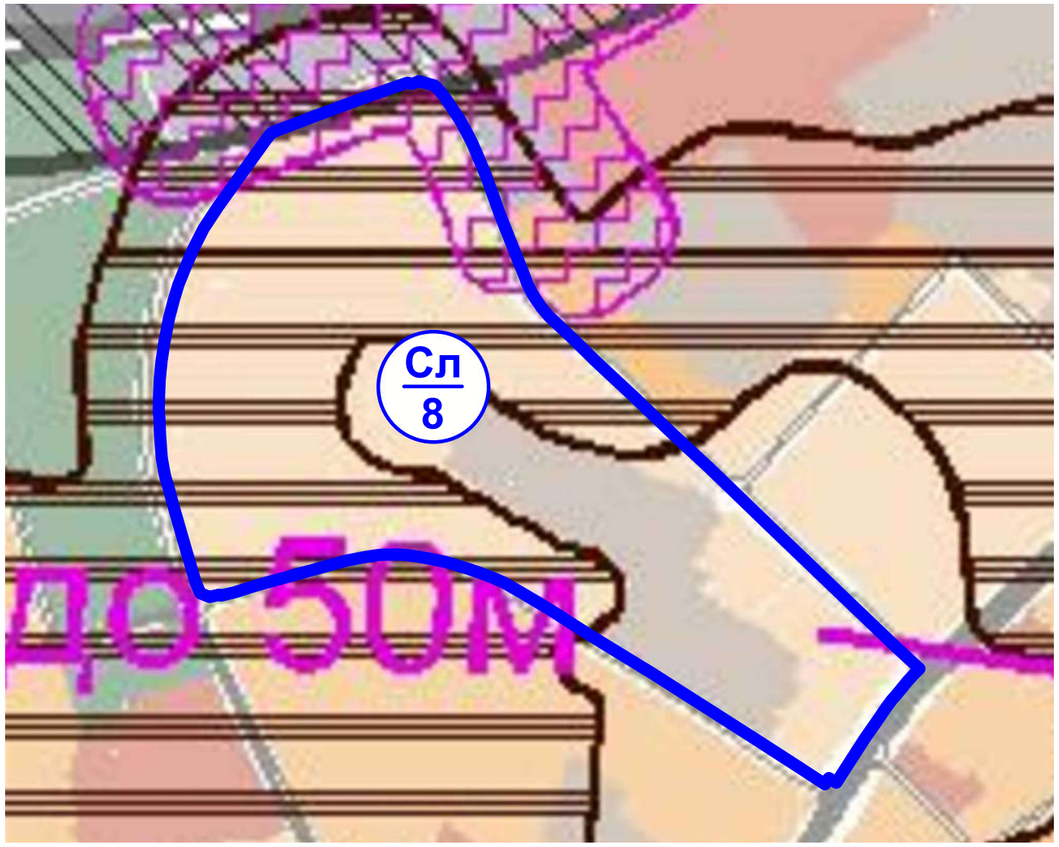

УМОВНІ ПОЗНАЧЕННЯ:

- Межа кварталу (мікрорайону) потенційної реконструкції
- Сл/8 — Шифр кварталу (мікрорайону) потенційної реконструкції

1. Містобудування та архітектура

Межі та території

- Історичних ареалів

УМОВНІ ПОЗНАЧЕННЯ:

- Межа кварталу (мікрорайону) потенційної реконструкції
- Сл/8 — Шифр кварталу (мікрорайону) потенційної реконструкції

Природні та техногенні процеси

- Зсувонебезпечні території

Зони регламентованого обмеженого використання території

- Санітарні розриви від гаражів та автостоянок
- Санітарно-захисна зона від залізниці

Зони обмеженого використання території від аеропортів

- до 50м — Внутрішня горизонтальна поверхня висота будівель до 50м - не більше ніж Н=228,9м в БСВ

КВАРТАЛ Сл-9.
ВУЛ. ТОПОЛЕВА, ВУЛ. СТАДІОННА, ПРОСП. ПОВІТРОФЛОТСЬКИЙ, ВУЛ. Ю.ФУЧИКА

СХЕМА РОЗПОДІЛУ ЗАБУДОВИ ЗА ТИПАМИ ЗАСТАРІЛОГО ЖИТЛОВОГО ФОНДУ

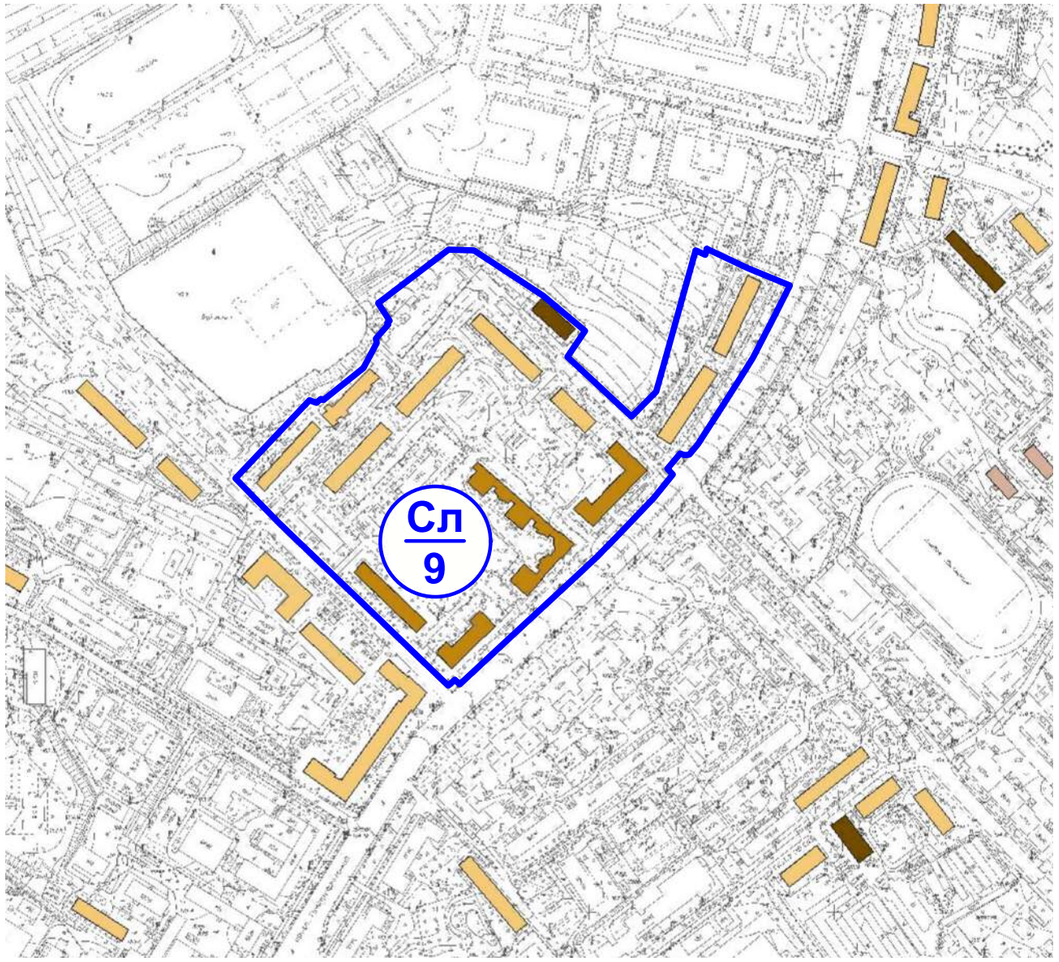

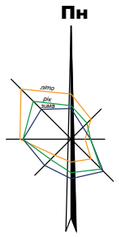

УМОВНІ ПОЗНАЧЕННЯ:

- Межа кварталу (мікрорайону) потенційної реконструкції
- Сл/9 — Шифр кварталу (мікрорайону) потенційної реконструкції
- Будинки перших масових серій ("хрущовки"). Цегляні
- Будинки типу "сталінка"
- Будинки барачного типу

ВИКОПІЮВАННЯ З ПУБЛІЧНОЇ КАДАСТРОВОЇ КАРТИ

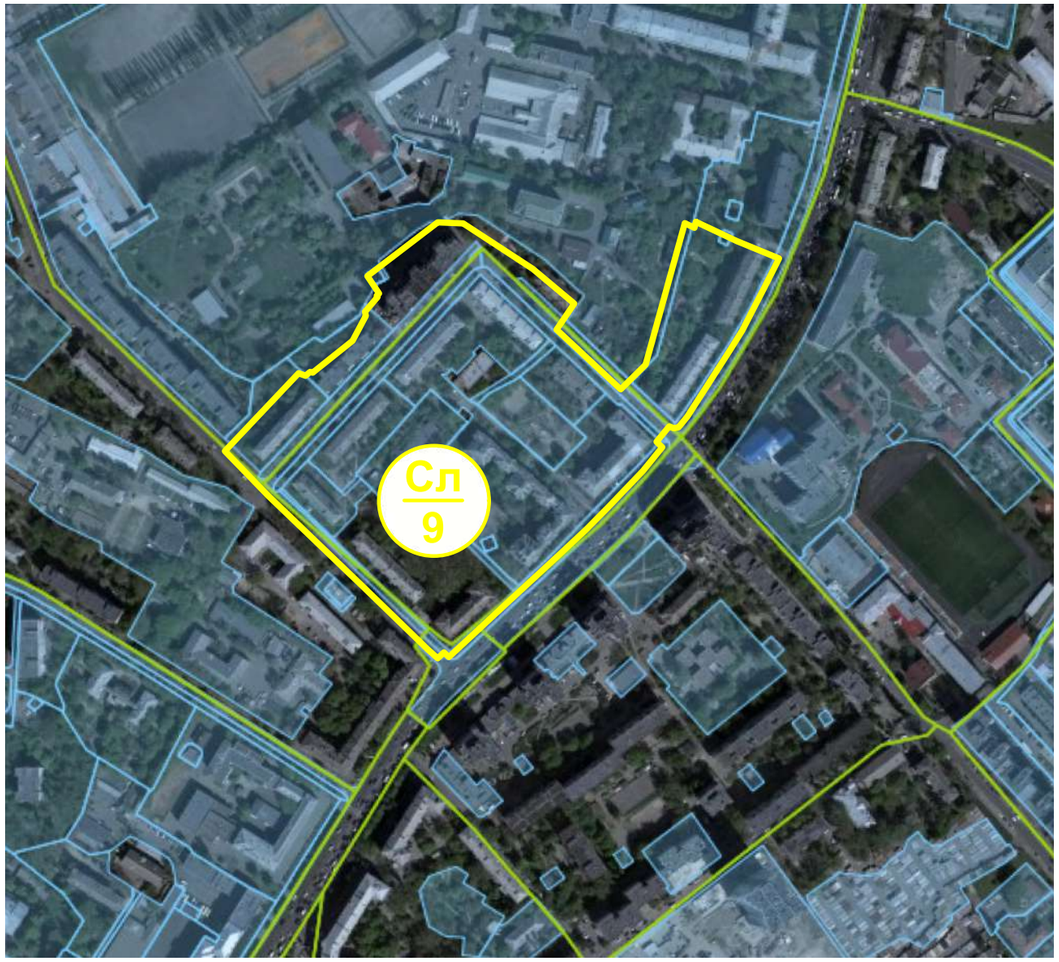

УМОВНІ ПОЗНАЧЕННЯ:

- Межа кварталу (мікрорайону) потенційної реконструкції
- Сл/9 — Шифр кварталу (мікрорайону) потенційної реконструкції
- Межі кадастрових кварталів
- Земельні ділянки, межі яких встановлені

КВАРТАЛ Сл-9.
ВУЛ. ТОПОЛЕВА, ВУЛ. СТАДІОННА, ПРОСП. ПОВІТРОФЛОТСЬКИЙ, ВУЛ. Ю.ФУЧИКА

СХЕМА РОЗТАШУВАННЯ ТЕРИТОРІЇ НА ІСТОРИКО-АРХІТЕКТУРНОМУ ОПОРНОМУ ПЛАНІ м. КИЄВА

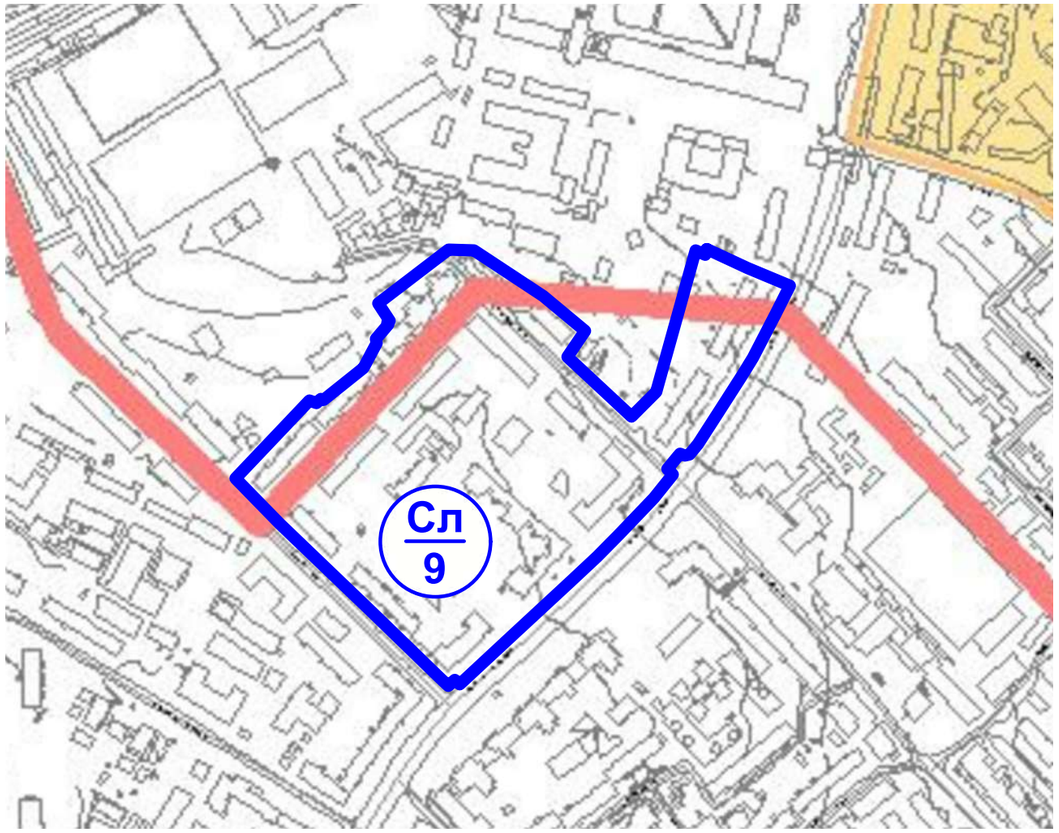

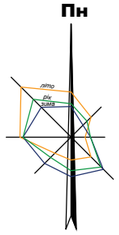

СХЕМА РОЗТАШУВАННЯ ТЕРИТОРІЇ В СИСТЕМІ ПЛАНУВАЛЬНИХ ОБМЕЖЕНЬ

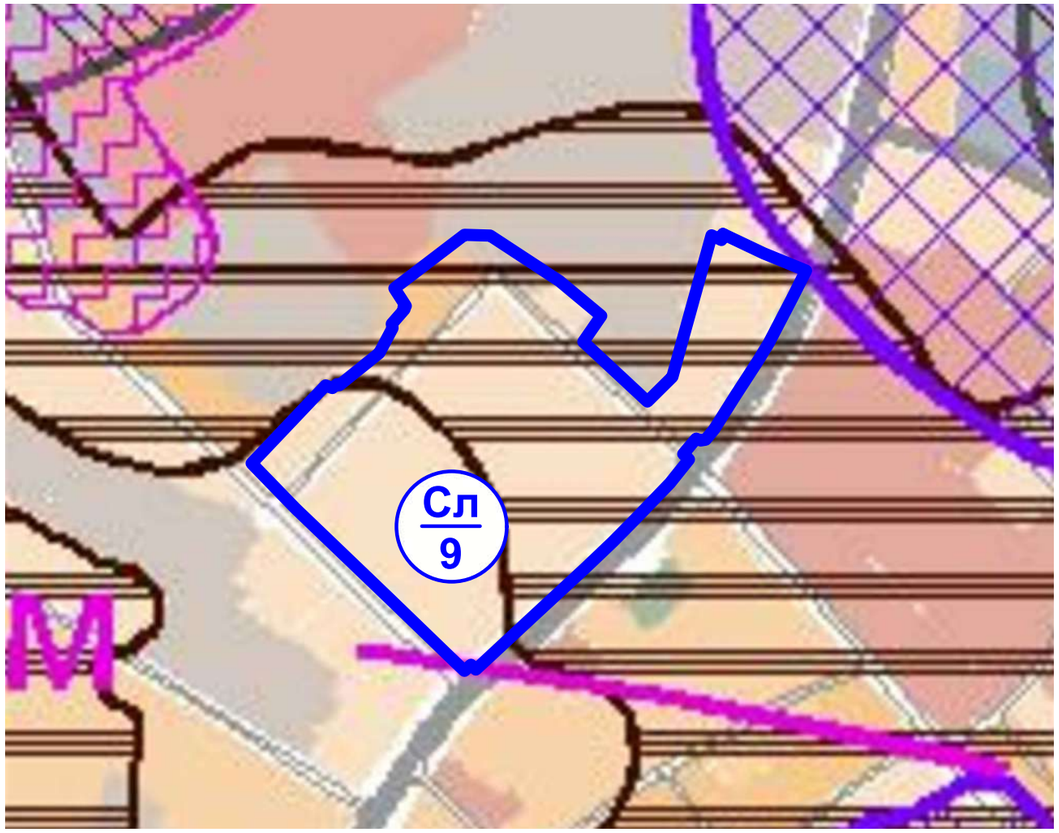

УМОВНІ ПОЗНАЧЕННЯ:

- Межа кварталу (мікрорайону) потенційної реконструкції
- Сл/9 — Шифр кварталу (мікрорайону) потенційної реконструкції

1. Містобудування та архітектура

Межі та території

- Зони регулювання забудови III категорії
- Історичних ареалів

УМОВНІ ПОЗНАЧЕННЯ:

- Межа кварталу (мікрорайону) потенційної реконструкції
- Сл/9 — Шифр кварталу (мікрорайону) потенційної реконструкції

Природні та техногенні процеси

- Зсувонебезпечні території

Зони регламентованого обмеженого використання території

- Санітарно-захисні зони від промислових та комунально-складських об'єктів
- Санітарні розриви від гаражів та автостоянок
- Санітарно-захисна зона від залізниці

Зони обмеженого використання території від аеропортів

- Внутрішня горизонтальна поверхня висота будівель до 50м - не більше ніж Н=228,9м в БСВ

КВАРТАЛ СЛ-10.
ВУЛ. А.ГОЛОВКА, ВУЛ. СОЛОМ'ЯНСЬКА, ВУЛ. КЛІНІЧНА, ВУЛ. СЕМЕНІВСЬКА, ВУЛ. НАРОДНА, ПРОВ. НАРОДНИЙ

СХЕМА РОЗПОДІЛУ ЗАБУДОВИ ЗА ТИПАМИ ЗАСТАРІЛОГО ЖИТЛОВОГО ФОНДУ

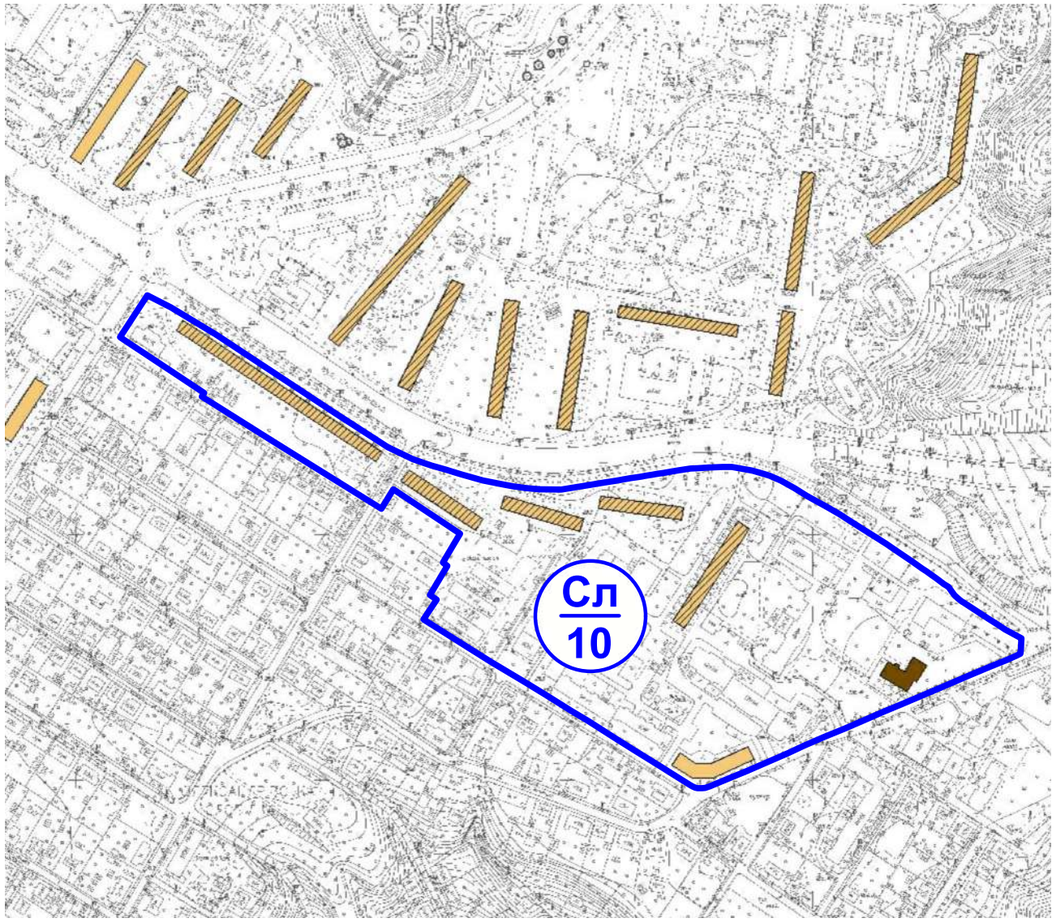

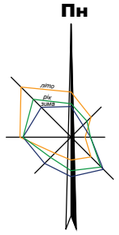

УМОВНІ ПОЗНАЧЕННЯ:

- Межа кварталу (мікрорайону) потенційної реконструкції
- Сл/10 — Шифр кварталу (мікрорайону) потенційної реконструкції
- Будинки перших масових серій ("хрущовки"). Цегляні
- Будинки перших масових серій ("хрущовки"). Панельні
- Будинки барачного типу

ВИКОПІЮВАННЯ З ПУБЛІЧНОЇ КАДАСТРОВОЇ КАРТИ

УМОВНІ ПОЗНАЧЕННЯ:

- Межа кварталу (мікрорайону) потенційної реконструкції
- Сл/10 — Шифр кварталу (мікрорайону) потенційної реконструкції
- Межі кадастрових кварталів
- Земельні ділянки, межі яких встановлені

КВАРТАЛ СЛ-10.
ВУЛ. А.ГОЛОВКА, ВУЛ. СОЛОМ'ЯНСЬКА, ВУЛ. КЛІНІЧНА, ВУЛ. СЕМЕНІВСЬКА, ВУЛ. НАРОДНА, ПРОВ. НАРОДНИЙ

СХЕМА РОЗТАШУВАННЯ ТЕРИТОРІЇ НА ІСТОРИКО-АРХІТЕКТУРНОМУ ОПОРНОМУ ПЛАНІ м. КИЄВА

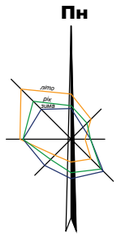

СХЕМА РОЗТАШУВАННЯ ТЕРИТОРІЇ В СИСТЕМІ ПЛАНУВАЛЬНИХ ОБМЕЖЕНЬ

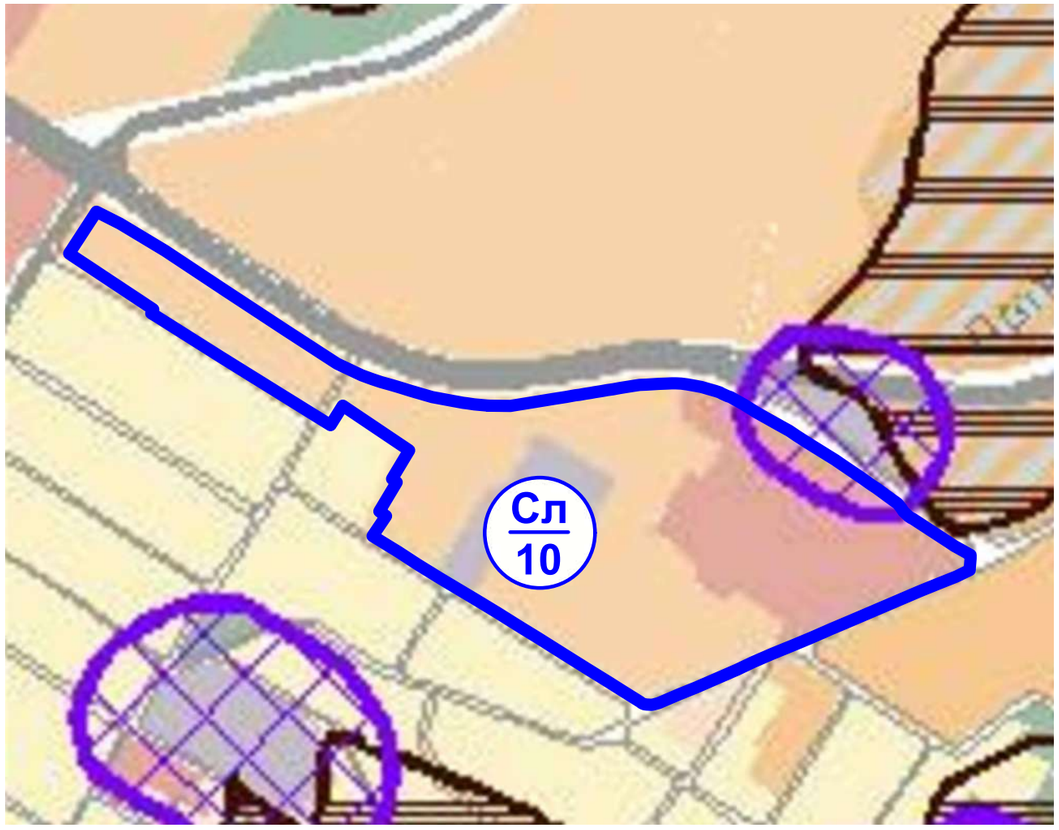

УМОВНІ ПОЗНАЧЕННЯ:

Межа кварталу (мікрорайону) потенційної реконструкції

Сл/10 — Шифр кварталу (мікрорайону) потенційної реконструкції

1. Містобудування та архітектура

Межі та території

Історичних ареалів

3. Історичний ландшафт, природно-заповідний фонд

Зона охоронюваного ландшафту (відповідно до рішення виконавчого комітету Київської міської ради народних депутатів від 16.07.79 р. № 920)

УМОВНІ ПОЗНАЧЕННЯ:

Межа кварталу (мікрорайону) потенційної реконструкції

Сл/10 — Шифр кварталу (мікрорайону) потенційної реконструкції

Природні та техногенні процеси

Зсувонебезпечні території

Зони регламентованого обмеженого використання території

Санітарно-захисні зони від промислових та комунально-складських об'єктів

КВАРТАЛ Сл-11.
ВУЛ. О.ПИРОГОВСЬКОГО, ВУЛ. СОЛОМ'ЯНСЬКА, ВУЛ. А.ГОЛОВКА, ВУЛ. ПРЕОБРАЖЕНСЬКА
КВАРТАЛ Сл-12.
ВУЛ. О.ПИРОГОВСЬКОГО, ВУЛ. ПРЕОБРАЖЕНСЬКА, ВУЛ. А.ГОЛОВКА, ПРОСП. В.ЛОБАНОВСЬКОГО
КВАРТАЛ Сл-13.
ВУЛ.А.ГОЛОВКА, ВУЛ. АРХІТЕКТОРСЬКА, ПРОВ. ТЕРЕМКІВСЬКИЙ, ВУЛ. ОБОРОННА

СХЕМА РОЗПОДІЛУ ЗАБУДОВИ ЗА ТИПАМИ ЗАСТАРІЛОГО ЖИТЛОВОГО ФОНДУ

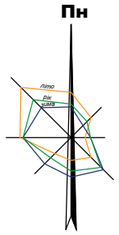

ВИКОПІЮВАННЯ З ПУБЛІЧНОЇ КАДАСТРОВОЇ КАРТИ

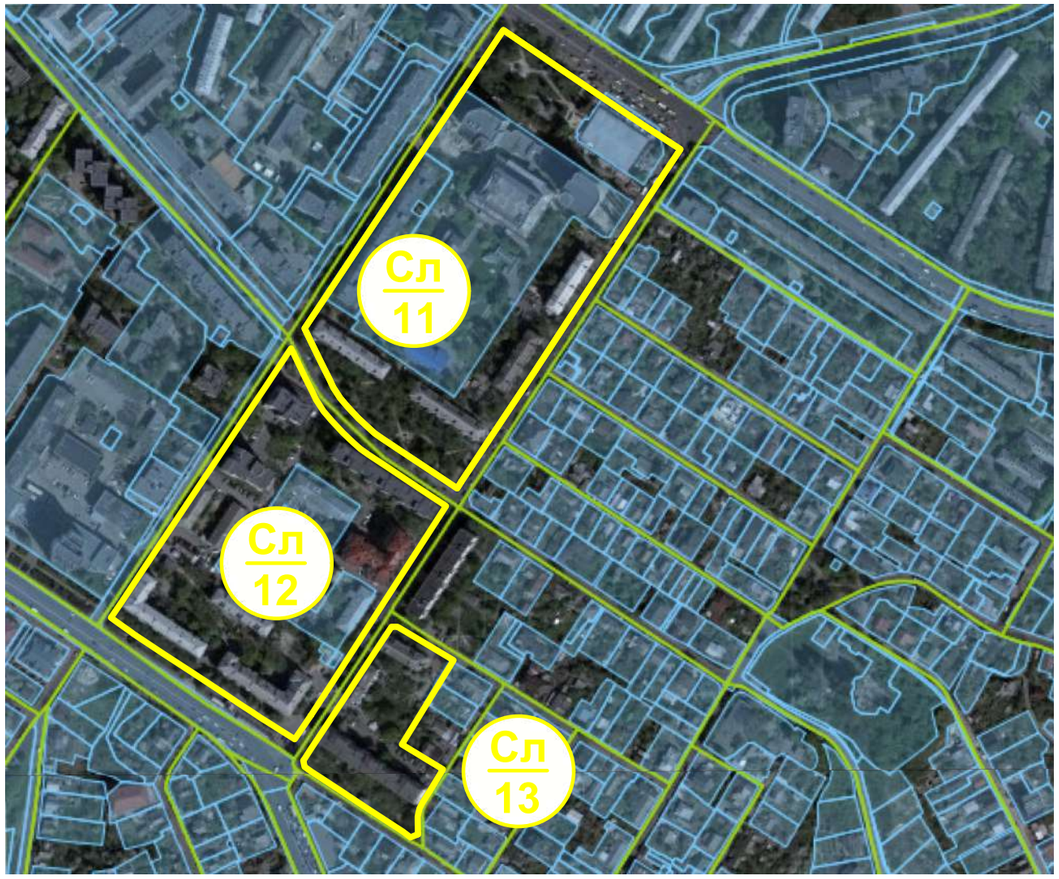

УМОВНІ ПОЗНАЧЕННЯ:

- Межа кварталу (мікрорайону) потенційної реконструкції
- Сл/11 — Шифр кварталу (мікрорайону) потенційної реконструкції
- Будинки перших масових серій ("хрущовки"). Цегляні

УМОВНІ ПОЗНАЧЕННЯ:

- Межа кварталу (мікрорайону) потенційної реконструкції
- Сл/11 — Шифр кварталу (мікрорайону) потенційної реконструкції
- Межі кадастрових кварталів
- Земельні ділянки, межі яких встановлені

КВАРТАЛ Сл-11.
ВУЛ. О.ПИРОГОВСЬКОГО, ВУЛ. СОЛОМ'ЯНСЬКА, ВУЛ. А.ГОЛОВКА, ВУЛ. ПРЕОБРАЖЕНСЬКА
КВАРТАЛ Сл-12.
ВУЛ. О.ПИРОГОВСЬКОГО, ВУЛ. ПРЕОБРАЖЕНСЬКА, ВУЛ. А.ГОЛОВКА, ПРОСП. В.ЛОБАНОВСЬКОГО
КВАРТАЛ Сл-13.
ВУЛ.А.ГОЛОВКА, ВУЛ. АРХІТЕКТОРСЬКА, ПРОВ. ТЕРЕМКІВСЬКИЙ, ВУЛ. ОБОРОННА

СХЕМА РОЗТАШУВАННЯ ТЕРИТОРІЇ НА ІСТОРИКО-АРХІТЕКТУРНОМУ ОПОРНОМУ ПЛАНІ м. КИЄВА

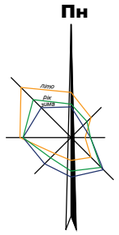

СХЕМА РОЗТАШУВАННЯ ТЕРИТОРІЇ В СИСТЕМІ ПЛАНУВАЛЬНИХ ОБМЕЖЕНЬ

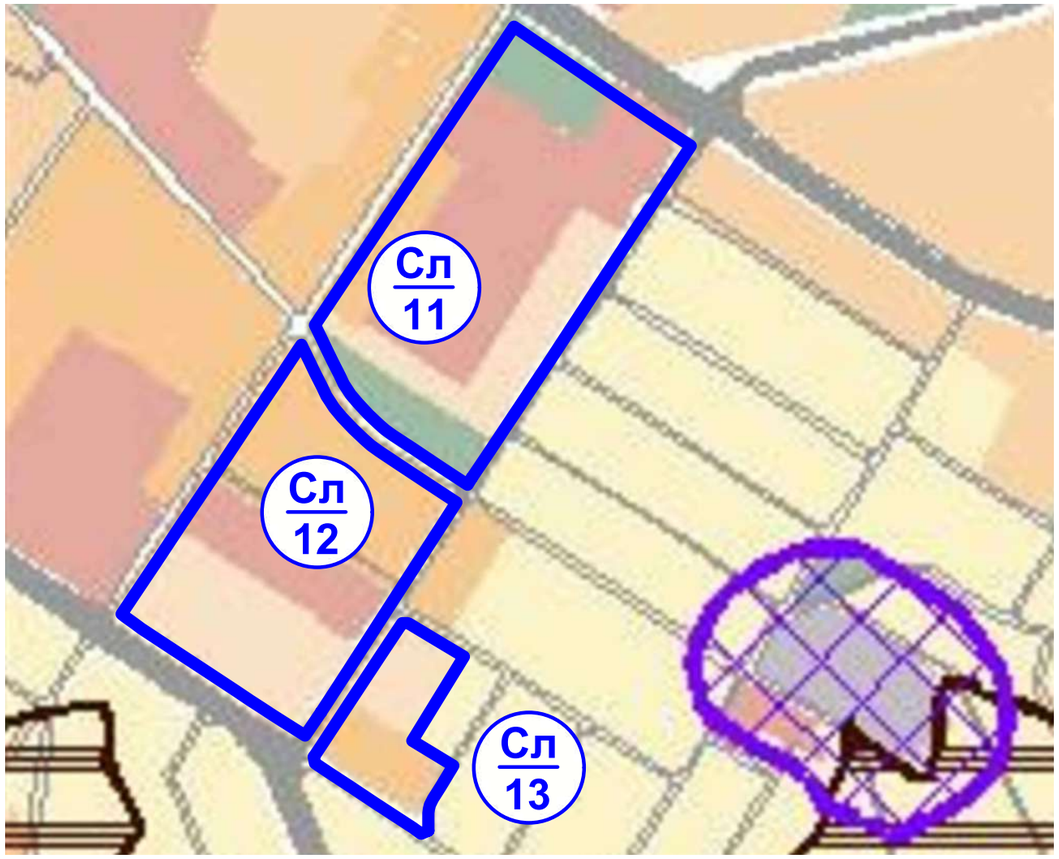

УМОВНІ ПОЗНАЧЕННЯ:

- Межа кварталу (мікрорайону) потенційної реконструкції
- Сл/11 — Шифр кварталу (мікрорайону) потенційної реконструкції

УМОВНІ ПОЗНАЧЕННЯ:

- Межа кварталу (мікрорайону) потенційної реконструкції
- Сл/11 — Шифр кварталу (мікрорайону) потенційної реконструкції

Природні та техногенні процеси

- Зсувонебезпечні території

Зони регламентованого обмеженого використання території

- Санітарно-захисні зони від промислових та комунально-складських об'єктів

КВАРТАЛ Сл-14.

ВУЛ. ОЛЕКСІЇВСЬКА, ВУЛ. СОЛОМ'ЯНСЬКА, ВУЛ. О.ПИРОГОВСЬКОГО, ВУЛ. ПРЕОБРАЖЕНСЬКА

КВАРТАЛ Сл-15.

ВУЛ. ОЛЕКСІЇВСЬКА, ВУЛ. ПРЕОБРАЖЕНСЬКА, ВУЛ. В.БАРКИ, ПРОСП. В.ЛОБАНОВСЬКОГО

СХЕМА РОЗПОДІЛУ ЗАБУДОВИ ЗА ТИПАМИ ЗАСТАРІЛОГО ЖИТЛОВОГО ФОНДУ

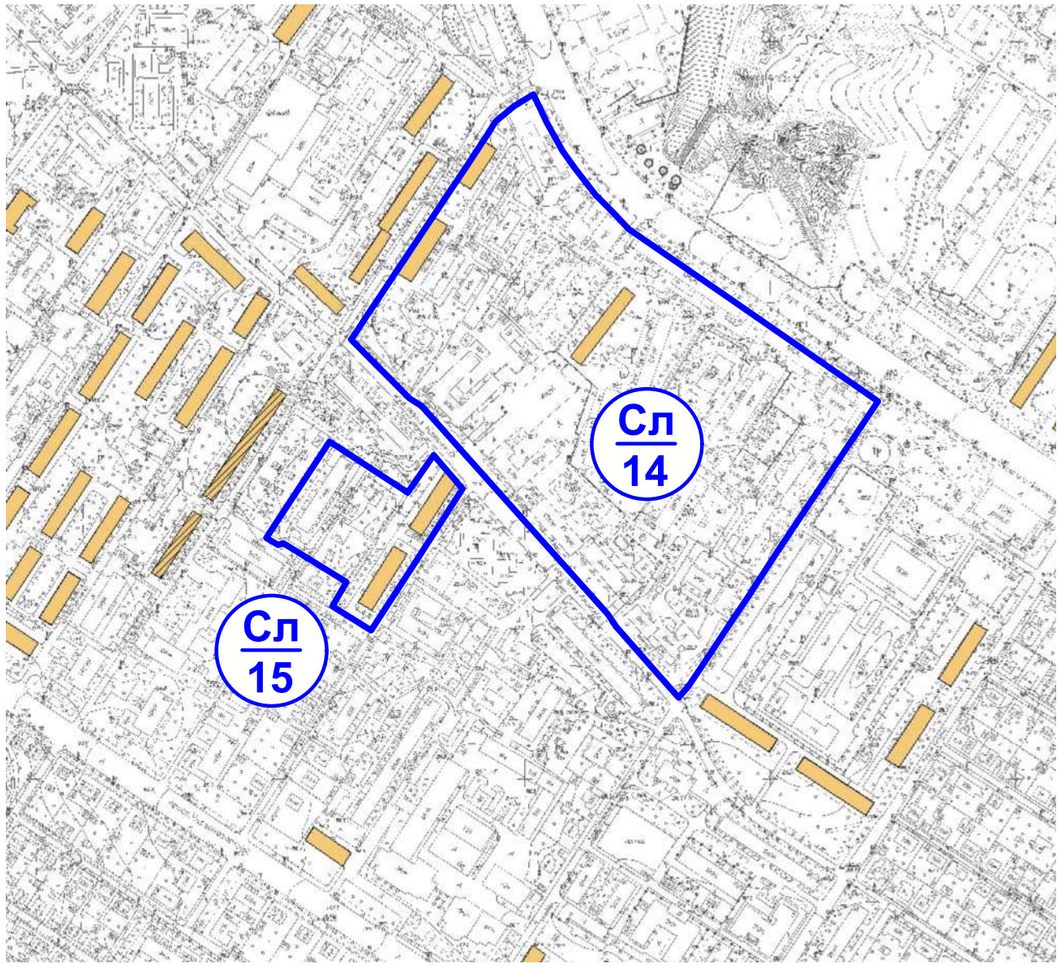

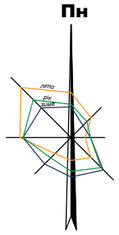

ВИКОПІЮВАННЯ З ПУБЛІЧНОЇ КАДАСТРОВОЇ КАРТИ

УМОВНІ ПОЗНАЧЕННЯ:

- Межа кварталу (мікрорайону) потенційної реконструкції
- Сл/14 — Шифр кварталу (мікрорайону) потенційної реконструкції
- Будинки перших масових серій ("хрущовки"). Цегляні

УМОВНІ ПОЗНАЧЕННЯ:

- Межа кварталу (мікрорайону) потенційної реконструкції
- Сл/14 — Шифр кварталу (мікрорайону) потенційної реконструкції
- Межі кадастрових кварталів
- Земельні ділянки, межі яких встановлені

КВАРТАЛ Сл-14.
ВУЛ. ОЛЕКСІЇВСЬКА, ВУЛ. СОЛОМ'ЯНСЬКА, ВУЛ. О.ПИРОГОВСЬКОГО, ВУЛ. ПРЕОБРАЖЕНСЬКА
КВАРТАЛ Сл-15.
ВУЛ. ОЛЕКСІЇВСЬКА, ВУЛ. ПРЕОБРАЖЕНСЬКА, ВУЛ. В.БАРКИ, ПРОСП. В.ЛОБАНОВСЬКОГО

СХЕМА РОЗТАШУВАННЯ ТЕРИТОРІЇ НА ІСТОРИКО-АРХІТЕКТУРНОМУ ОПОРНОМУ ПЛАНІ м. КИЄВА

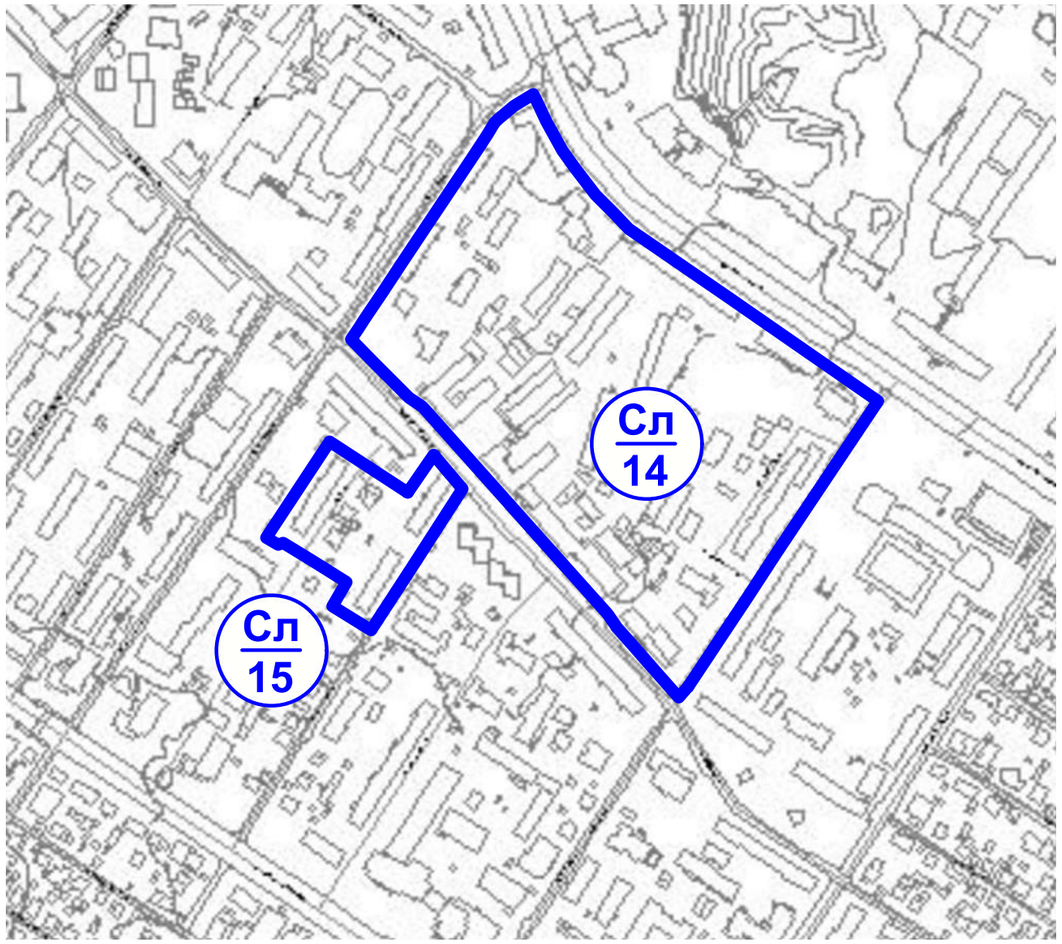

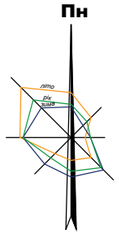

СХЕМА РОЗТАШУВАННЯ ТЕРИТОРІЇ В СИСТЕМІ ПЛАНУВАЛЬНИХ ОБМЕЖЕНЬ

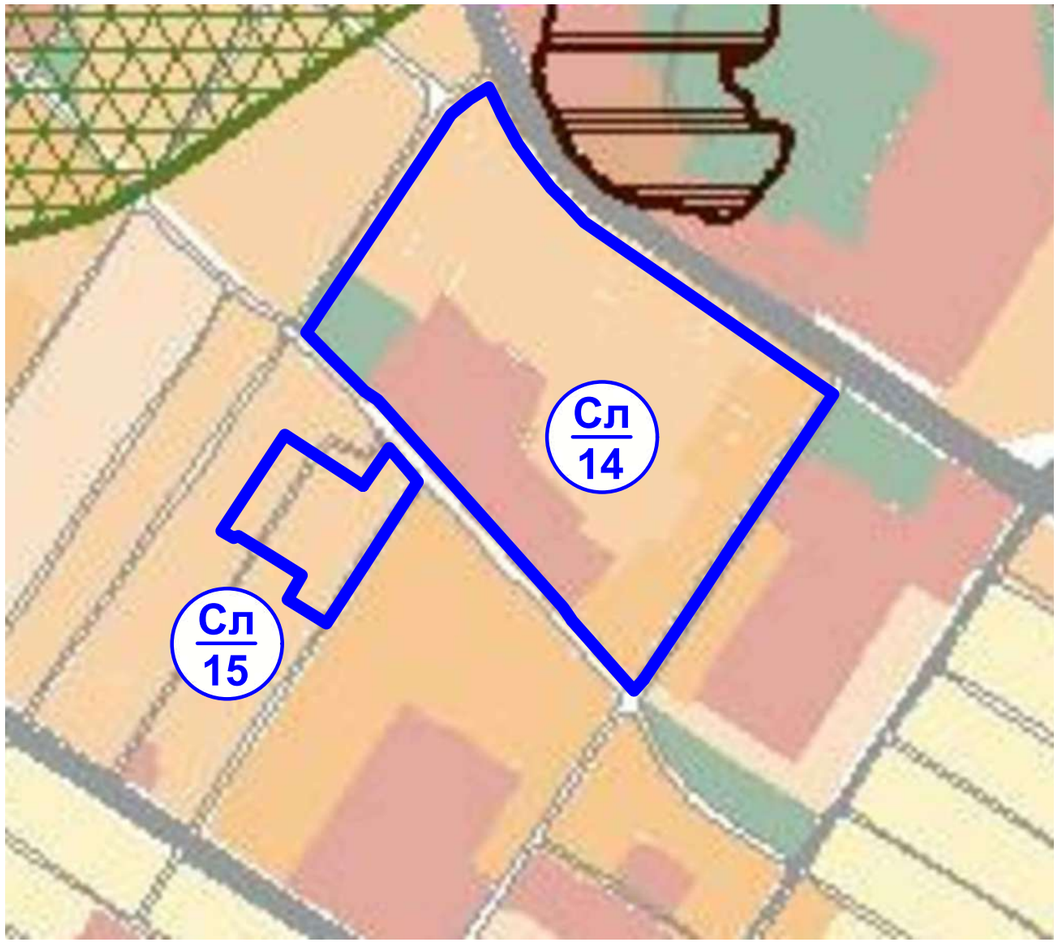

УМОВНІ ПОЗНАЧЕННЯ:

- Межа кварталу (мікрорайону) потенційної реконструкції
- Сл/14 — Шифр кварталу (мікрорайону) потенційної реконструкції

УМОВНІ ПОЗНАЧЕННЯ:

- Межа кварталу (мікрорайону) потенційної реконструкції
- Сл/14 — Шифр кварталу (мікрорайону) потенційної реконструкції

Природні та техногенні процеси

- Зсувонебезпечні території

Зони регламентованого обмеженого використання території

- Санітарно-захисні зони від комунальних об'єктів

КВАРТАЛ Сл-16.
ВУЛ. М.КРИВОНОСА, ВУЛ. СОЛОМ'ЯНСЬКА, ВУЛ. ОЛЕКСІЇВСЬКА, ВУЛ. ПРЕОБРАЖЕНСЬКА

СХЕМА РОЗПОДІЛУ ЗАБУДОВИ ЗА ТИПАМИ ЗАСТАРІЛОГО ЖИТЛОВОГО ФОНДУ

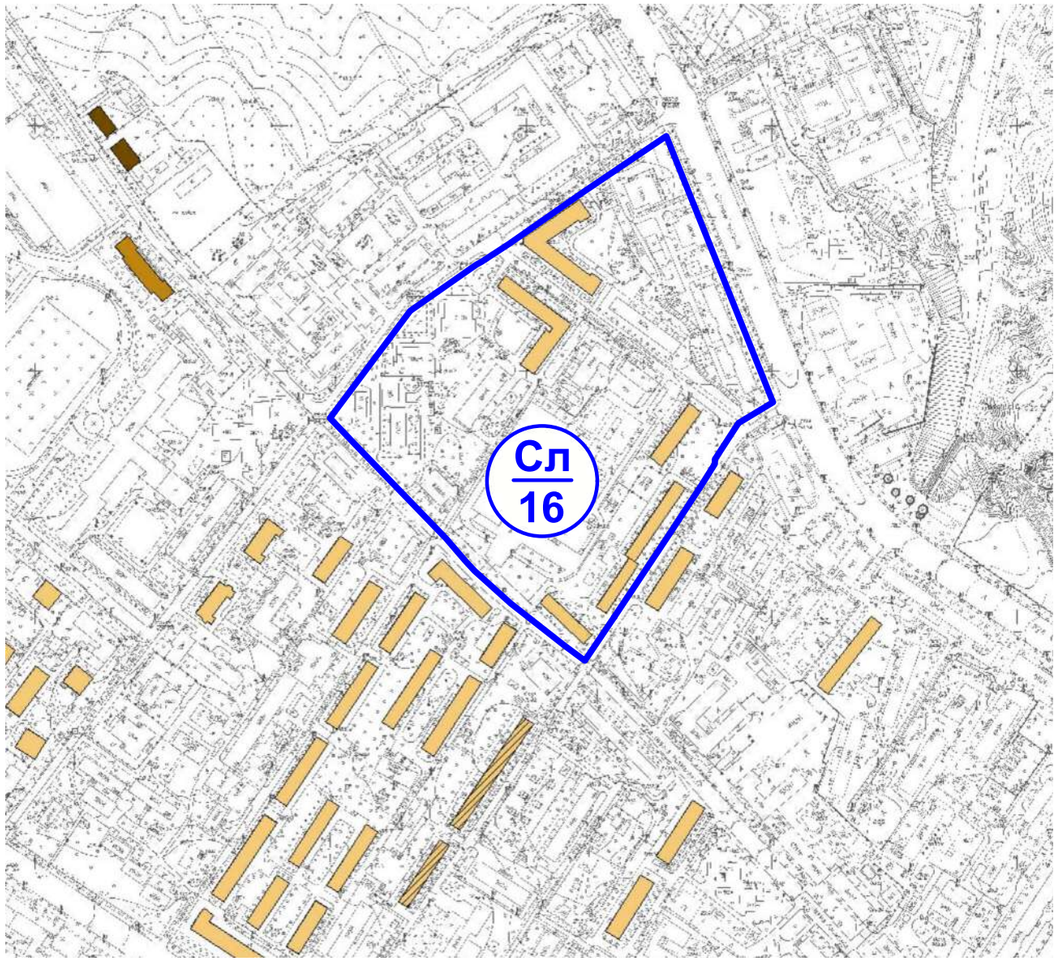

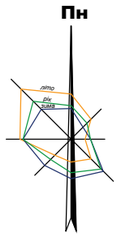

ВИКОПІЮВАННЯ З ПУБЛІЧНОЇ КАДАСТРОВОЇ КАРТИ

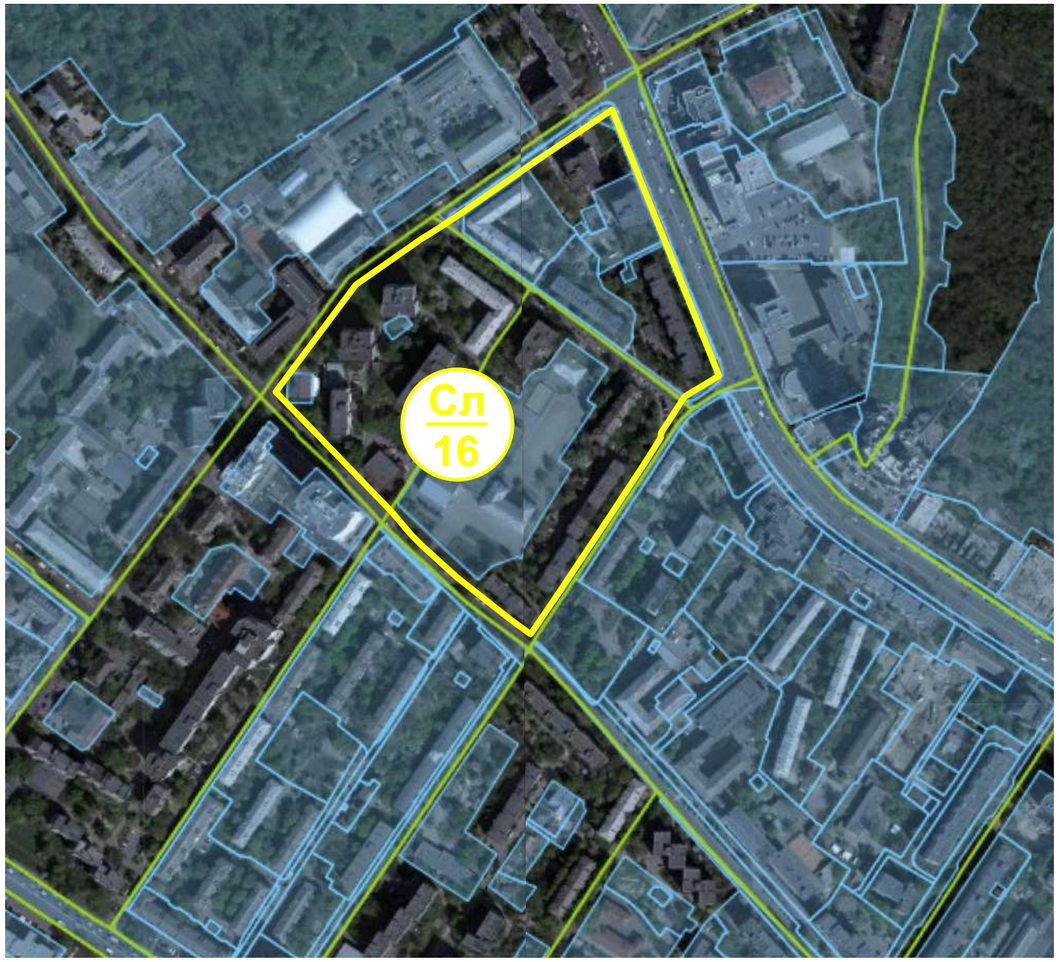

УМОВНІ ПОЗНАЧЕННЯ:

- Межа кварталу (мікрорайону) потенційної реконструкції
- Сл/16 — Шифр кварталу (мікрорайону) потенційної реконструкції
- Будинки перших масових серій ("хрущовки"). Цегляні
- Будинки перших масових серій ("хрущовки"). Панельні

УМОВНІ ПОЗНАЧЕННЯ:

- Межа кварталу (мікрорайону) потенційної реконструкції
- Сл/16 — Шифр кварталу (мікрорайону) потенційної реконструкції
- Межі кадастрових кварталів
- Земельні ділянки, межі яких встановлені

КВАРТАЛ Сл-16.
ВУЛ. М.КРИВОНОСА, ВУЛ. СОЛОМ'ЯНСЬКА, ВУЛ. ОЛЕКСІЇВСЬКА, ВУЛ. ПРЕОБРАЖЕНСЬКА

СХЕМА РОЗТАШУВАННЯ ТЕРИТОРІЇ НА ІСТОРИКО-АРХІТЕКТУРНОМУ ОПОРНОМУ ПЛАНІ м. КИЄВА

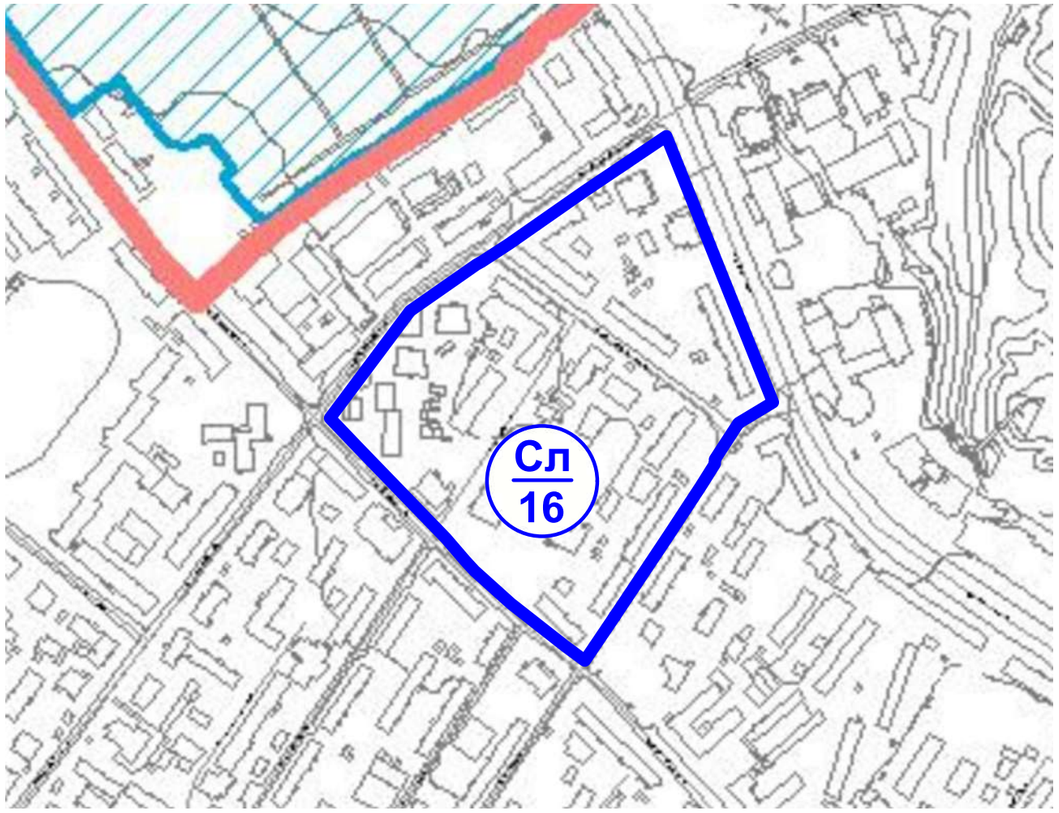

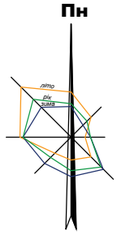

СХЕМА РОЗТАШУВАННЯ ТЕРИТОРІЇ В СИСТЕМІ ПЛАНУВАЛЬНИХ ОБМЕЖЕНЬ

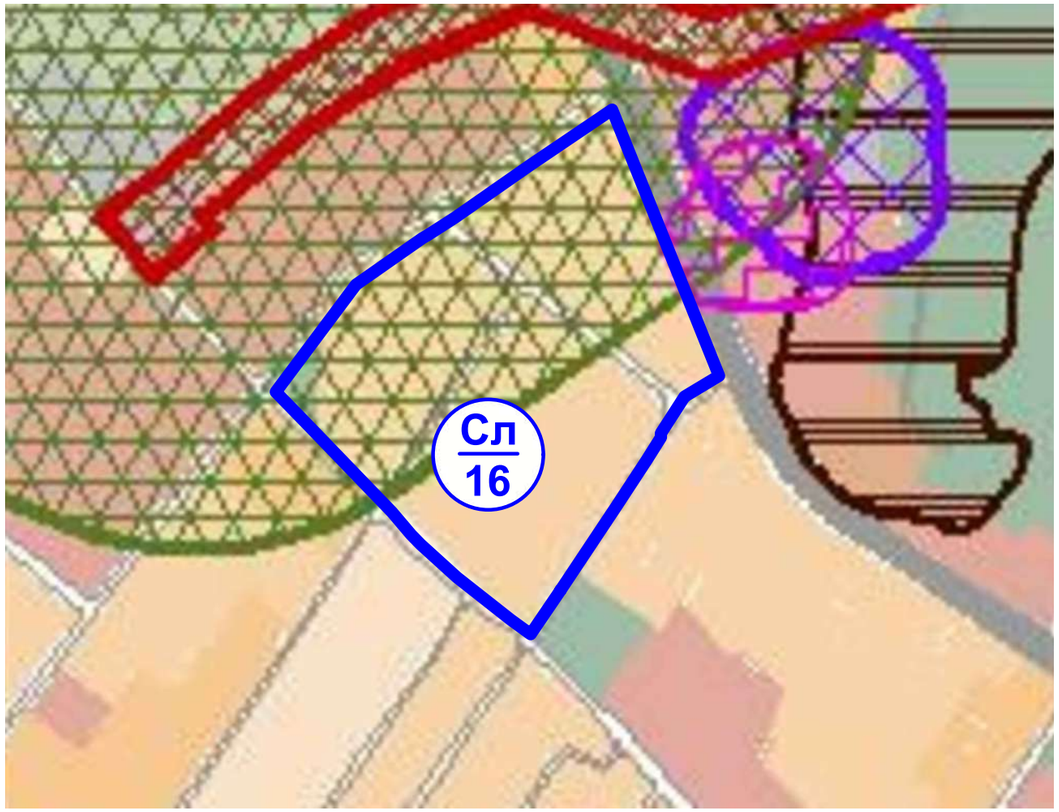

УМОВНІ ПОЗНАЧЕННЯ:

- Межа кварталу (мікрорайону) потенційної реконструкції
- Сл/16 — Шифр кварталу (мікрорайону) потенційної реконструкції

1. Містобудування та архітектура

Межі та території

- Історичних ареалів

3. Історичний ландшафт, природно-заповідний фонд

- Історичні кладовища - об'єкти культурної спадщини

УМОВНІ ПОЗНАЧЕННЯ:

- Межа кварталу (мікрорайону) потенційної реконструкції
- Сл/16 — Шифр кварталу (мікрорайону) потенційної реконструкції

Природні та техногенні процеси

- Зсувонебезпечні території

Зони регламентованого обмеженого використання території

- Санітарно-захисні зони від промислових та комунально-складських об'єктів
- Санітарні розриви від гаражів та автостоянок
- Санітарно-захисні зони від комунальних об'єктів
- Охоронні зони повітряних ліній електропередач

КВАРТАЛ Сл-17.
ВУЛ. БРАТІВ ЗЕРОВИХ, ВУЛ. ПРЕОБРАЖЕНСЬКА, ВУЛ. ОЛЕКСІЇВСЬКА, ПРОСП. В.ЛОБАНОВСЬКОГО
КВАРТАЛ Сл-18.
ВУЛ. М.КРИВОНОСА, ВУЛ. ПРЕОБРАЖЕНСЬКА, ВУЛ. БРАТІВ ЗЕРОВИХ, ПРОСП. В.ЛОБАНОВСЬКОГО

СХЕМА РОЗПОДІЛУ ЗАБУДОВИ ЗА ТИПАМИ ЗАСТАРІЛОГО ЖИТЛОВОГО ФОНДУ

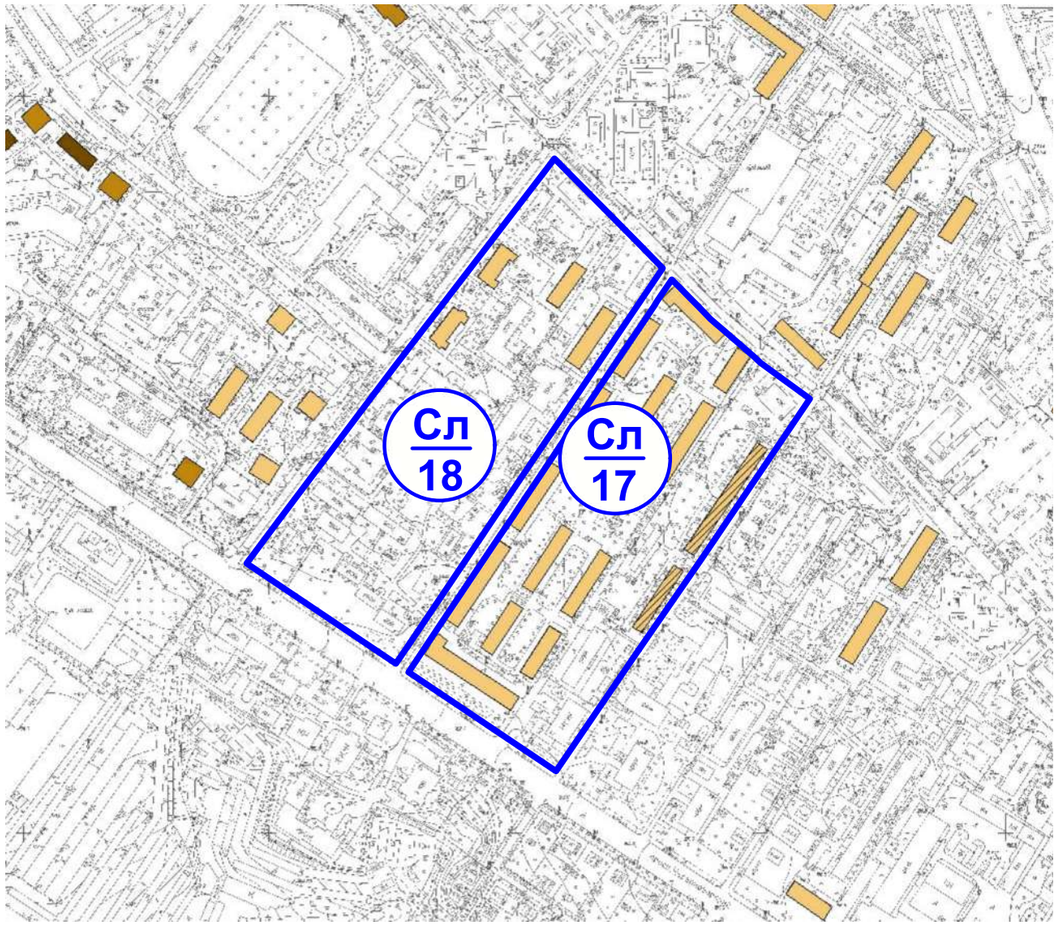

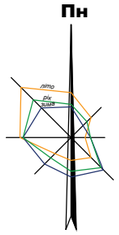

ВИКОПІЮВАННЯ З ПУБЛІЧНОЇ КАДАСТРОВОЇ КАРТИ

УМОВНІ ПОЗНАЧЕННЯ:

- Межа кварталу (мікрорайону) потенційної реконструкції
- Сл/18 — Шифр кварталу (мікрорайону) потенційної реконструкції
- Будинки перших масових серій ("хрущовки"). Цегляні
- Будинки перших масових серій ("хрущовки"). Панельні

УМОВНІ ПОЗНАЧЕННЯ:

- Межа кварталу (мікрорайону) потенційної реконструкції
- Сл/18 — Шифр кварталу (мікрорайону) потенційної реконструкції
- Межі кадастрових кварталів
- Земельні ділянки, межі яких встановлені

КВАРТАЛ Сл-17.
ВУЛ. БРАТІВ ЗЕРОВИХ, ВУЛ. ПРЕОБРАЖЕНСЬКА, ВУЛ. ОЛЕКСІЇВСЬКА, ПРОСП. В.ЛОБАНОВСЬКОГО
КВАРТАЛ Сл-18.
ВУЛ. М.КРИВОНОСА, ВУЛ. ПРЕОБРАЖЕНСЬКА, ВУЛ. БРАТІВ ЗЕРОВИХ, ПРОСП. В.ЛОБАНОВСЬКОГО

СХЕМА РОЗТАШУВАННЯ ТЕРИТОРІЇ НА ІСТОРИКО-АРХІТЕКТУРНОМУ ОПОРНОМУ ПЛАНІ м. КИЄВА

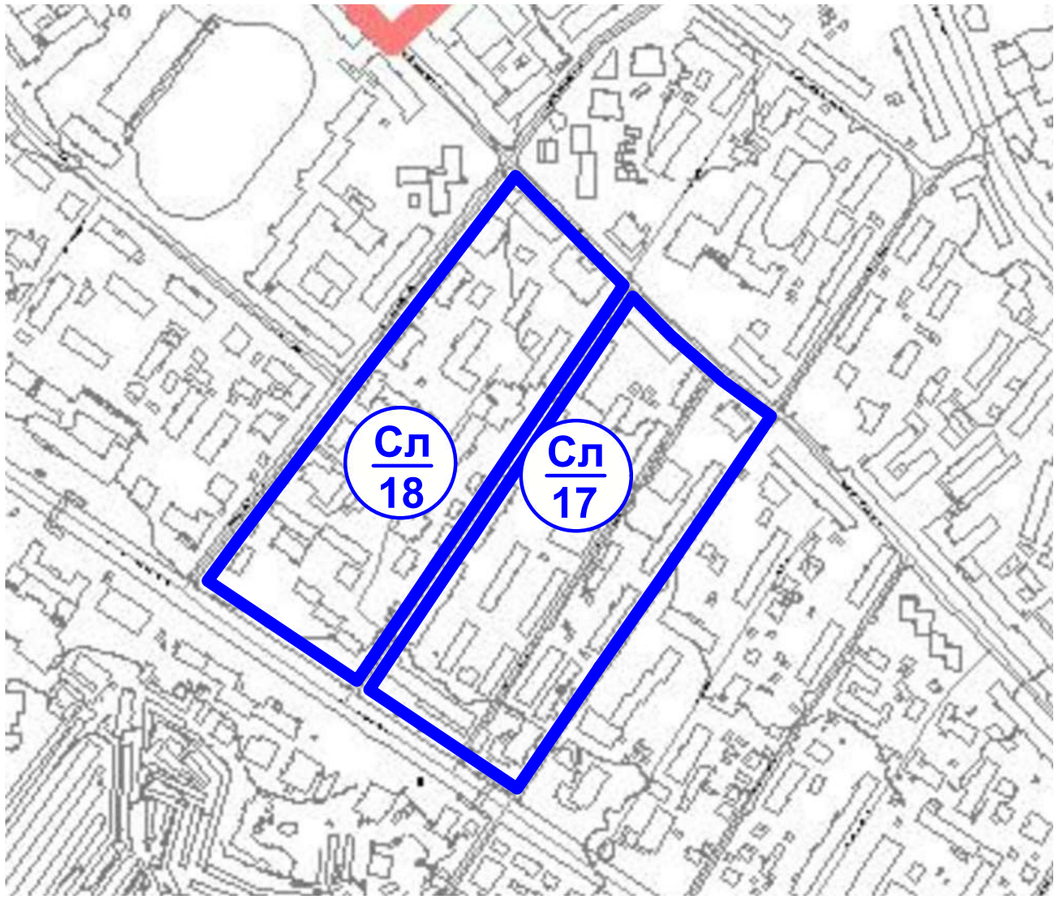

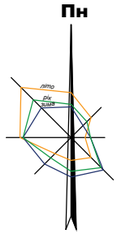

СХЕМА РОЗТАШУВАННЯ ТЕРИТОРІЇ В СИСТЕМІ ПЛАНУВАЛЬНИХ ОБМЕЖЕНЬ

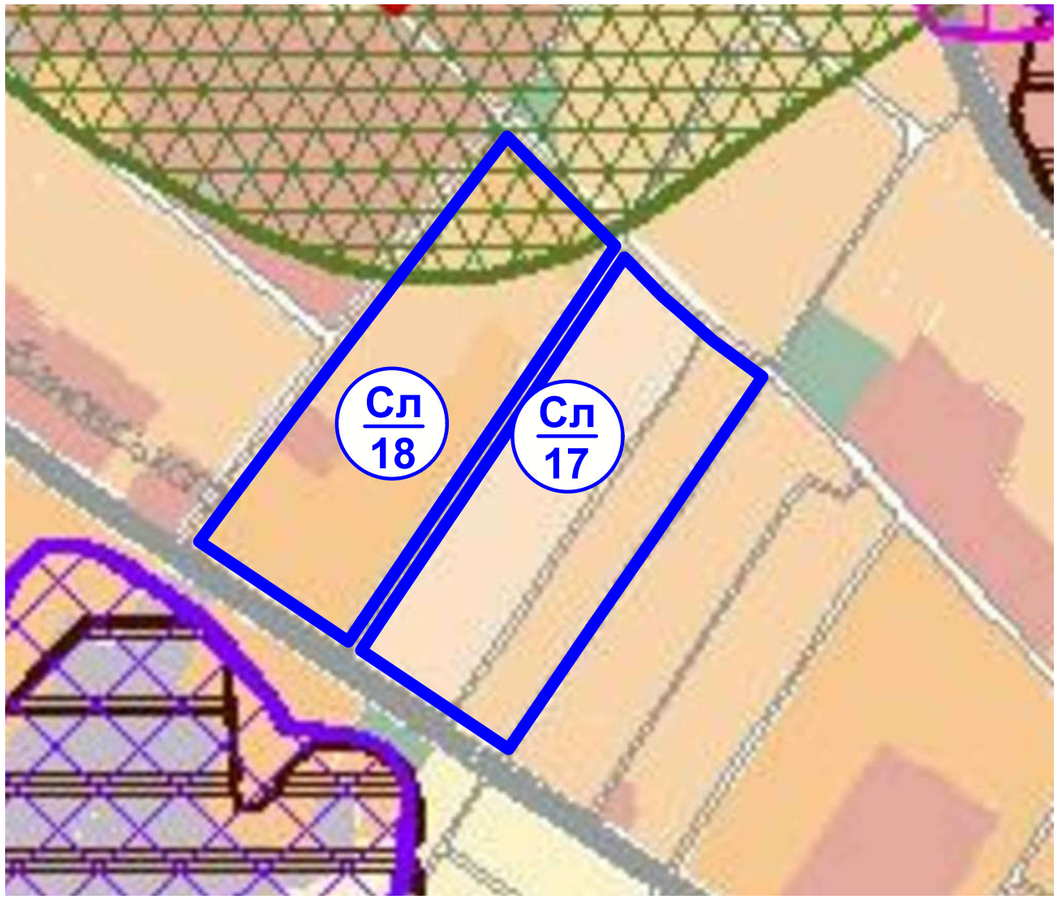

УМОВНІ ПОЗНАЧЕННЯ:

Межа кварталу (мікрорайону) потенційної реконструкції

Сл/18 — Шифр кварталу (мікрорайону) потенційної реконструкції

1. Містобудування та архітектура

Межі та території

Історичних ареалів

УМОВНІ ПОЗНАЧЕННЯ:

Межа кварталу (мікрорайону) потенційної реконструкції

Сл/18 — Шифр кварталу (мікрорайону) потенційної реконструкції

Природні та техногенні процеси

Зсувонебезпечні території

Зони регламентованого обмеженого використання території

Санітарно-захисні зони від промислових та комунально-складських об'єктів

Санітарні розриви від гаражів та автостоянок

Санітарно-захисні зони від комунальних об'єктів

КВАРТАЛ Сл-19.
ПРОСП. ПОВІТРОФЛОТСЬКИЙ, ВУЛ. ОСВІТИ, ВУЛ. М.КРИВОНОСА, ПРОСП. В.ЛОБАНОВСЬКОГО

СХЕМА РОЗПОДІЛУ ЗАБУДОВИ ЗА ТИПАМИ ЗАСТАРІЛОГО ЖИТЛОВОГО ФОНДУ

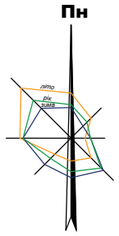

ВИКОПІЮВАННЯ З ПУБЛІЧНОЇ КАДАСТРОВОЇ КАРТИ

УМОВНІ ПОЗНАЧЕННЯ:

- Межа кварталу (мікрорайону) потенційної реконструкції
- Сл/19 — Шифр кварталу (мікрорайону) потенційної реконструкції
- Будинки перших масових серій ("хрущовки"). Цегляні
- Будинки типу "сталінка"
- Будинки барачного типу

УМОВНІ ПОЗНАЧЕННЯ:

- Межа кварталу (мікрорайону) потенційної реконструкції
- Сл/19 — Шифр кварталу (мікрорайону) потенційної реконструкції
- Межі кадастрових кварталів
- Земельні ділянки, межі яких встановлені

КВАРТАЛ Сл-19.
ПРОСП. ПОВІТРОФЛОТСЬКИЙ, ВУЛ. ОСВІТИ, ВУЛ. М.КРИВОНОСА, ПРОСП. В.ЛОБАНОВСЬКОГО

СХЕМА РОЗТАШУВАННЯ ТЕРИТОРІЇ НА ІСТОРИКО-АРХІТЕКТУРНОМУ ОПОРНОМУ ПЛАНІ м. КИЄВА

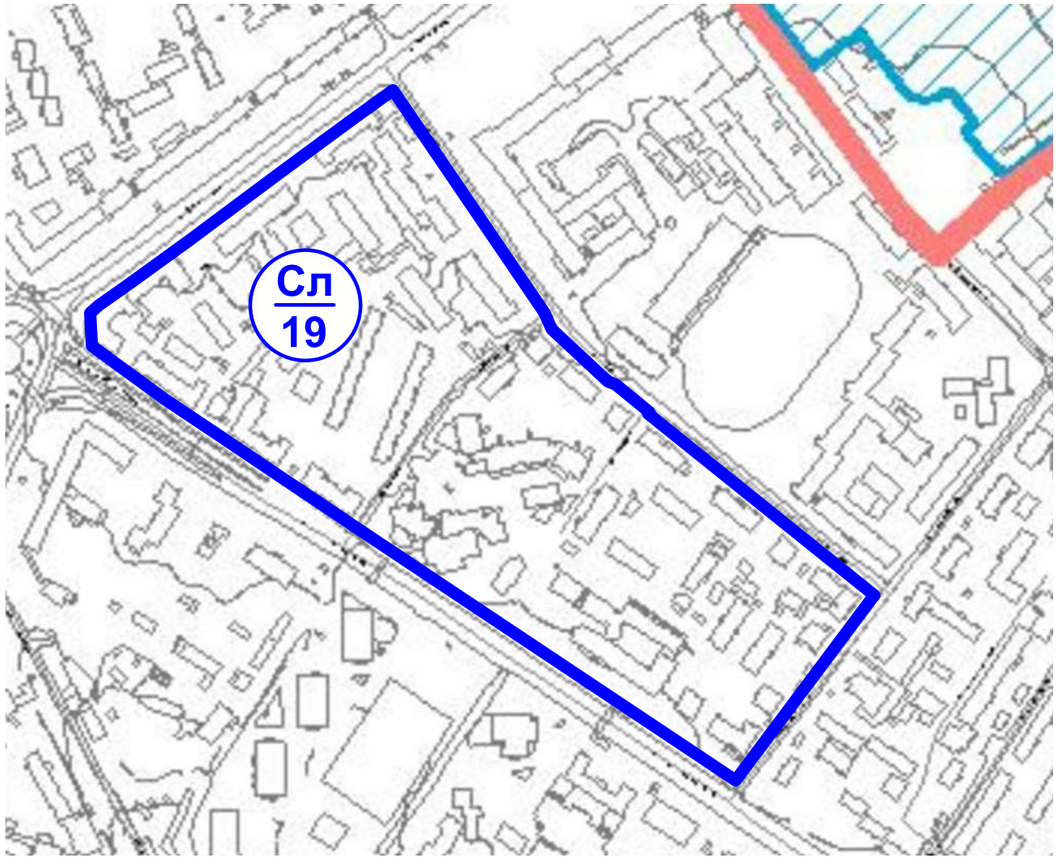

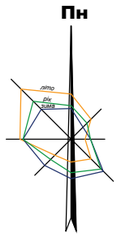

СХЕМА РОЗТАШУВАННЯ ТЕРИТОРІЇ В СИСТЕМІ ПЛАНУВАЛЬНИХ ОБМЕЖЕНЬ

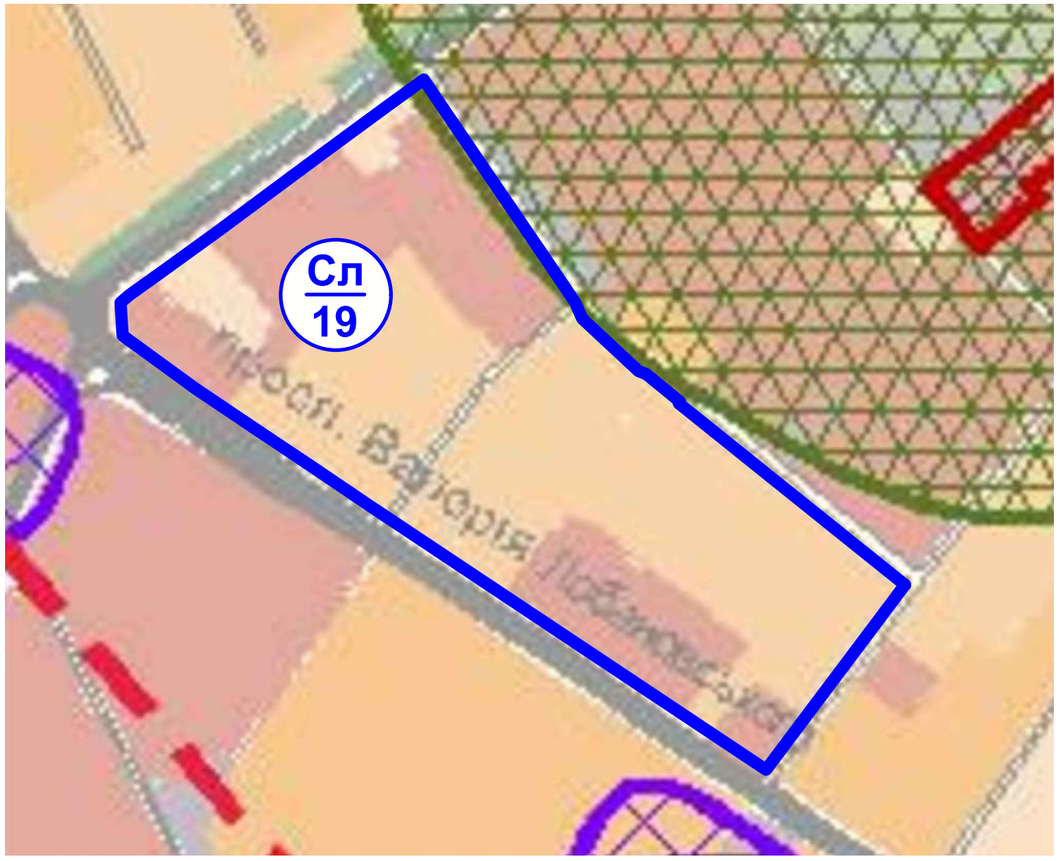

УМОВНІ ПОЗНАЧЕННЯ:

- Межа кварталу (мікрорайону) потенційної реконструкції
- Сл/19 — Шифр кварталу (мікрорайону) потенційної реконструкції

1. Містобудування та архітектура

Межі та території

- Історичних ареалів

3. Історичний ландшафт, природно-заповідний фонд

- Історичні кладовища - об'єкти культурної спадщини

УМОВНІ ПОЗНАЧЕННЯ:

- Межа кварталу (мікрорайону) потенційної реконструкції
- Сл/19 — Шифр кварталу (мікрорайону) потенційної реконструкції

Зони регламентованого обмеженого використання території

- Санітарно-захисні зони від промислових та комунально-складських об'єктів
- Санітарно-захисні зони від комунальних об'єктів
- Охоронні зони повітряних ліній електропередач

Зони обмеженого використання території від аеропортів

- Зони особливого контролю (смуги повітряних підходів), висота будівель в яких визначається площиною, що підіймається з нахилом 1,6%

КВАРТАЛ Сл-20.
ПРОСП. ПОВІТРОФЛОТСЬКИЙ, ВУЛ. СМІЛЯНСЬКА, ВУЛ. НАРОДНОГО ОПОЛЧЕННЯ, ВУЛ. ВІННИЦЬКА

СХЕМА РОЗПОДІЛУ ЗАБУДОВИ ЗА ТИПАМИ ЗАСТАРІЛОГО ЖИТЛОВОГО ФОНДУ

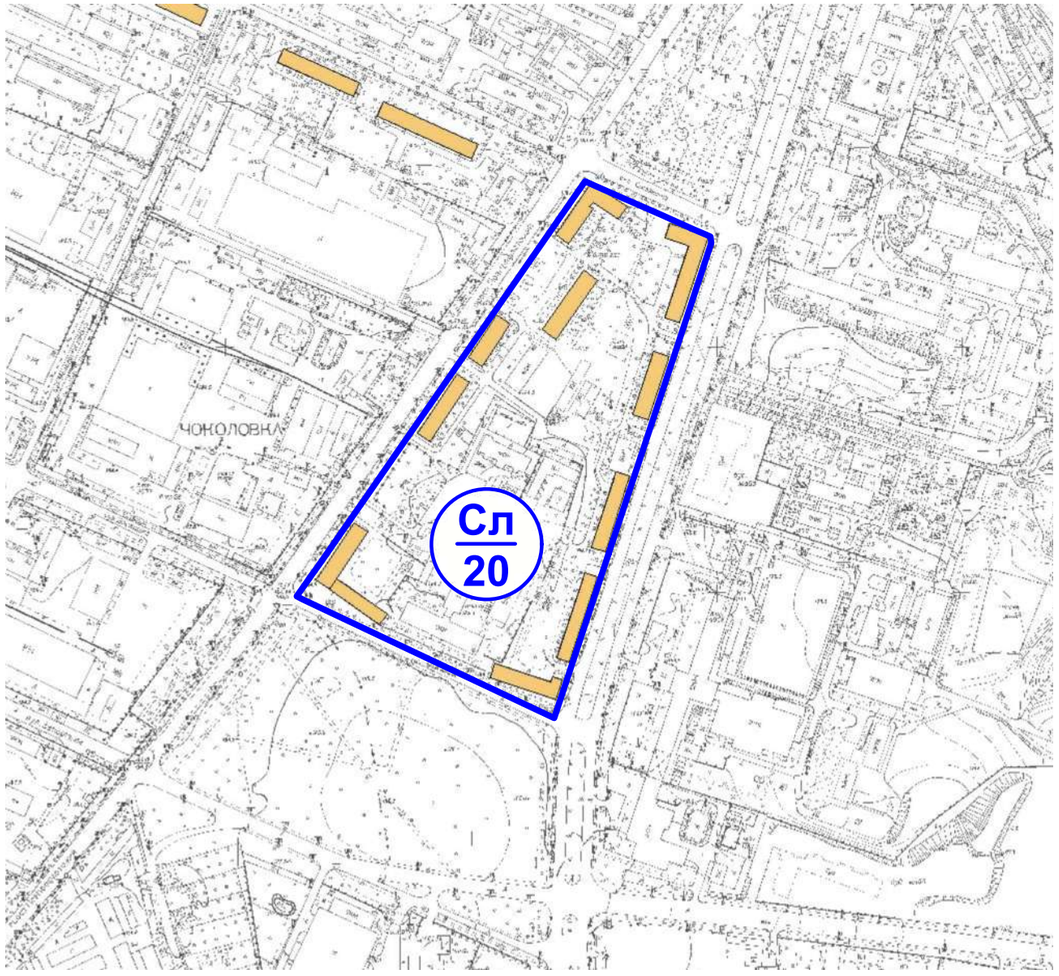

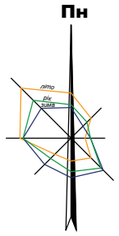

ВИКОПІЮВАННЯ З ПУБЛІЧНОЇ КАДАСТРОВОЇ КАРТИ

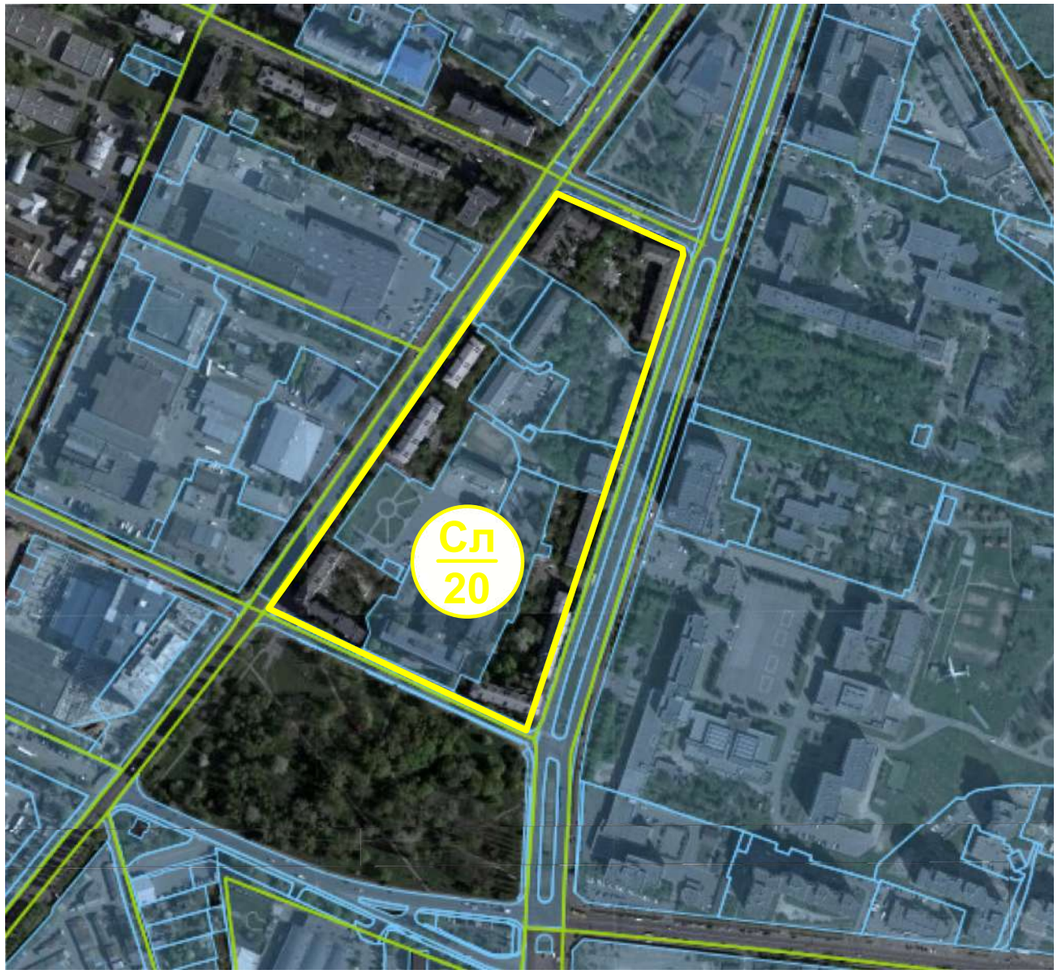

УМОВНІ ПОЗНАЧЕННЯ:

- Межа кварталу (мікрорайону) потенційної реконструкції
- Сл/20 — Шифр кварталу (мікрорайону) потенційної реконструкції
- Будинки перших масових серій ("хрущовки"). Цегляні

УМОВНІ ПОЗНАЧЕННЯ:

- Межа кварталу (мікрорайону) потенційної реконструкції
- Сл/20 — Шифр кварталу (мікрорайону) потенційної реконструкції
- Межі кадастрових кварталів
- Земельні ділянки, межі яких встановлені

КВАРТАЛ Сл-20.
ПРОСП. ПОВІТРОФЛОТСЬКИЙ, ВУЛ. СМІЛЯНСЬКА, ВУЛ. НАРОДНОГО ОПОЛЧЕННЯ, ВУЛ. ВІННИЦЬКА

СХЕМА РОЗТАШУВАННЯ ТЕРИТОРІЇ НА ІСТОРИКО-АРХІТЕКТУРНОМУ ОПОРНОМУ ПЛАНІ м. КИЄВА

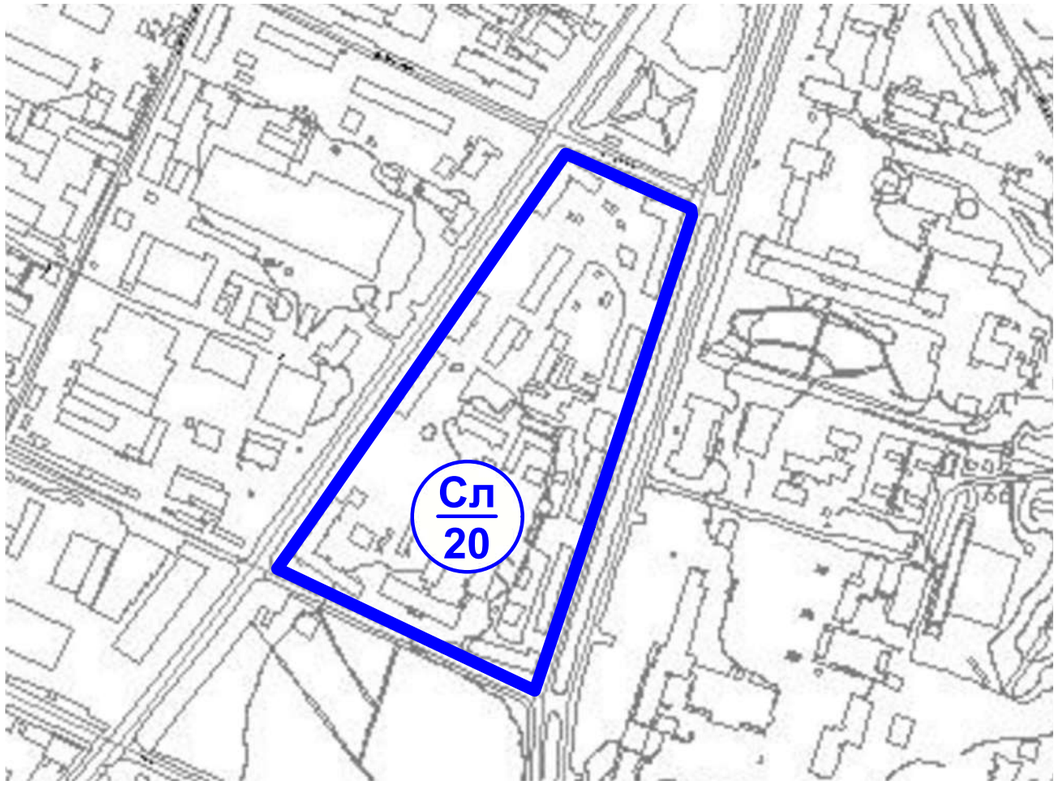

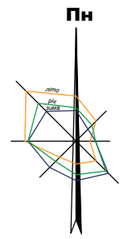

СХЕМА РОЗТАШУВАННЯ ТЕРИТОРІЇ В СИСТЕМІ ПЛАНУВАЛЬНИХ ОБМЕЖЕНЬ

УМОВНІ ПОЗНАЧЕННЯ:

Межа кварталу (мікрорайону) потенційної реконструкції

Шифр кварталу (мікрорайону) потенційної реконструкції

Природні та техногенні процеси

Зсувонебезпечні території

Зони акустичного впливу аеропортів

Зона Б

Зона В

Зона Г

Зони регламентованого обмеженого використання території

Санітарно-захисні зони від промислових та комунально-складських об'єктів

Санітарно-захисна зона від залізниці

Зони обмеженого використання території від аеропортів

Зони особливого контролю (смуги повітряних підходів), висота будівель в яких визначається площиною, що підіймається з нахилом 1,6%

УМОВНІ ПОЗНАЧЕННЯ:

Межа кварталу (мікрорайону) потенційної реконструкції

Шифр кварталу (мікрорайону) потенційної реконструкції

КВАРТАЛ Сл-21.
ВУЛ. УШИНСЬКОГО, БУЛЬВ. ЧОКОЛІВСЬКИЙ, ВУЛ. ВОЛИНСЬКА, ВУЛ. АВІАКОНСТРУКТОРА АНТОНОВА
КВАРТАЛ Сл-22.
ВУЛ. ВОЛИНСЬКА, БУЛ. ЧОКОЛІВСЬКИЙ, ВУЛ. АВІАКОНСТРУКТОРА АНТОНОВА

СХЕМА РОЗПОДІЛУ ЗАБУДОВИ ЗА ТИПАМИ ЗАСТАРІЛОГО ЖИТЛОВОГО ФОНДУ

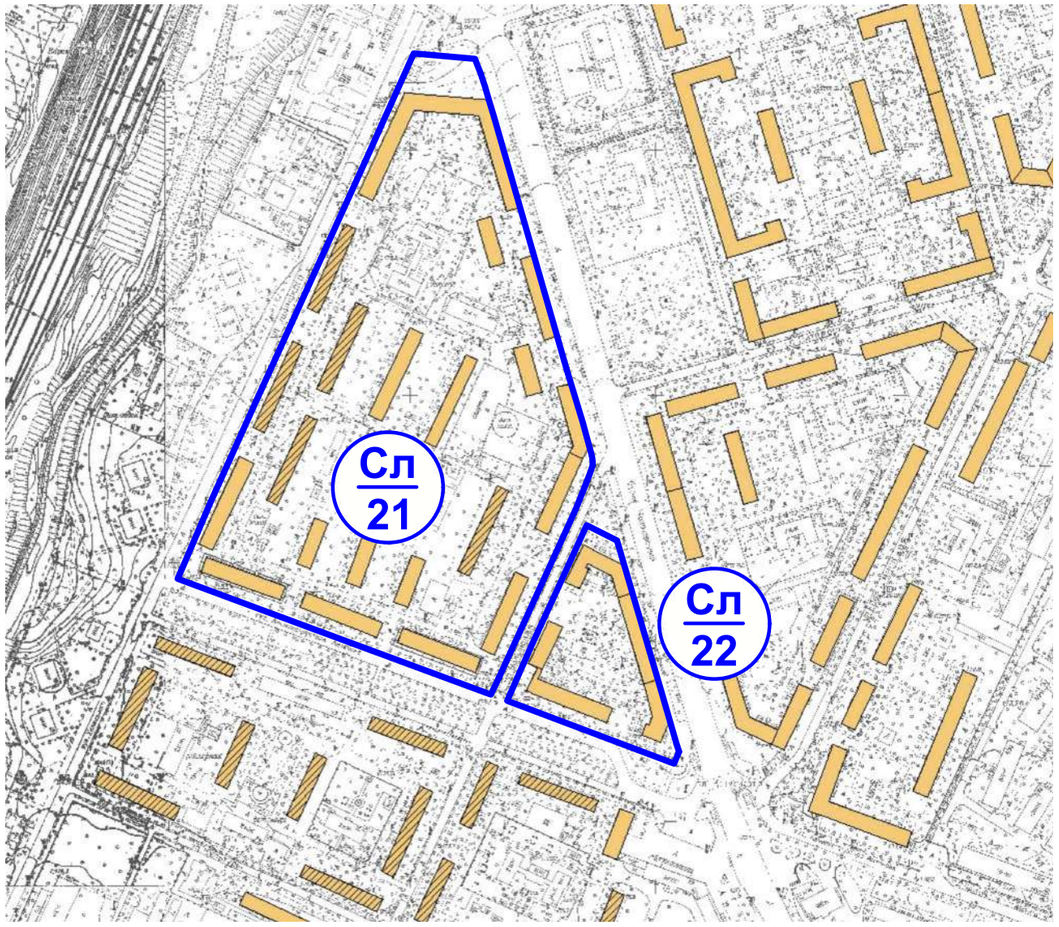

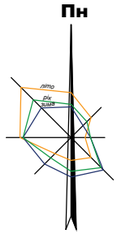

ВИКОПІЮВАННЯ З ПУБЛІЧНОЇ КАДАСТРОВОЇ КАРТИ

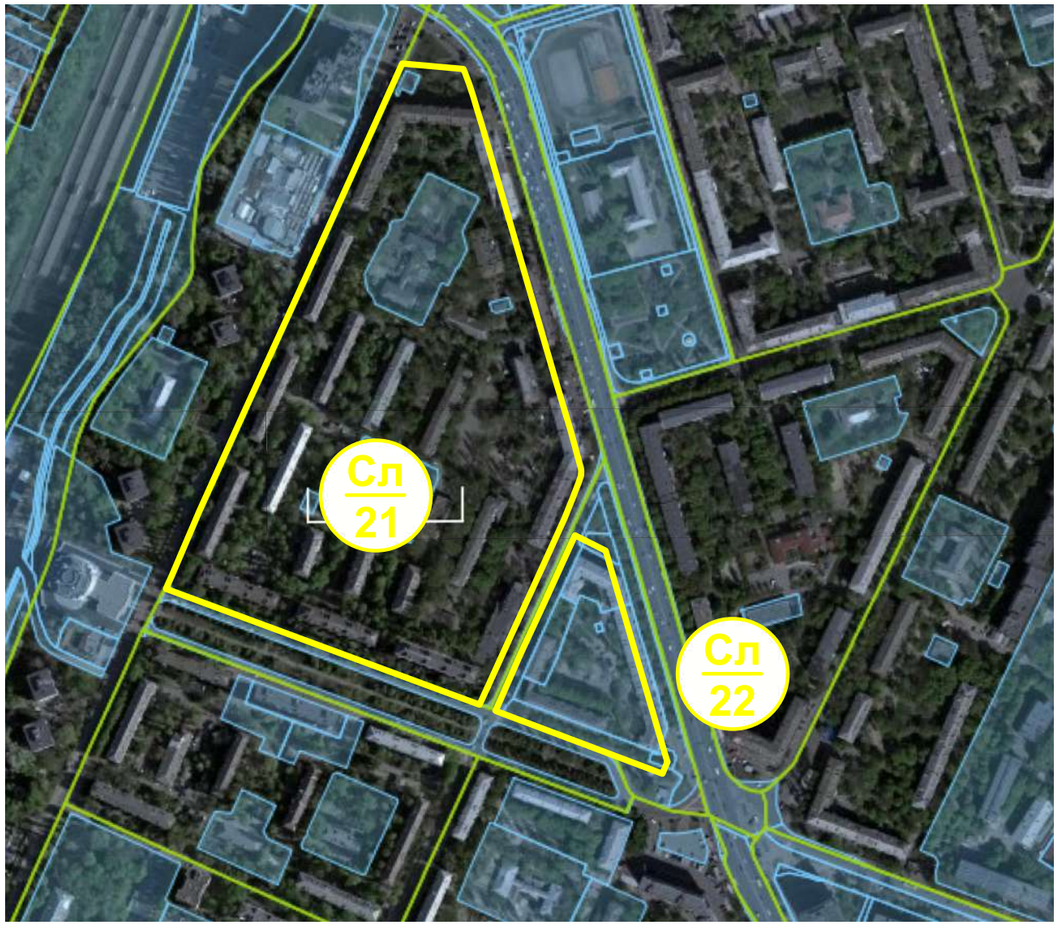

УМОВНІ ПОЗНАЧЕННЯ:

- Межа кварталу (мікрорайону) потенційної реконструкції
- Сл/21 — Шифр кварталу (мікрорайону) потенційної реконструкції
- Будинки перших масових серій ("хрущовки"). Цегляні
- Будинки перших масових серій ("хрущовки"). Панельні

УМОВНІ ПОЗНАЧЕННЯ:

- Межа кварталу (мікрорайону) потенційної реконструкції
- Сл/21 — Шифр кварталу (мікрорайону) потенційної реконструкції
- Межі кадастрових кварталів
- Земельні ділянки, межі яких встановлені

КВАРТАЛ Сл-21.
ВУЛ. УШИНСЬКОГО, БУЛЬВ. ЧОКОЛІВСЬКИЙ, ВУЛ. ВОЛИНСЬКА, ВУЛ. АВІАКОНСТРУКТОРА АНТОНОВА
КВАРТАЛ Сл-22.
ВУЛ. ВОЛИНСЬКА, БУЛ. ЧОКОЛІВСЬКИЙ, ВУЛ. АВІАКОНСТРУКТОРА АНТОНОВА

СХЕМА РОЗТАШУВАННЯ ТЕРИТОРІЇ НА ІСТОРИКО-АРХІТЕКТУРНОМУ ОПОРНОМУ ПЛАНІ м. КИЄВА

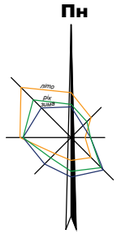

СХЕМА РОЗТАШУВАННЯ ТЕРИТОРІЇ В СИСТЕМІ ПЛАНУВАЛЬНИХ ОБМЕЖЕНЬ

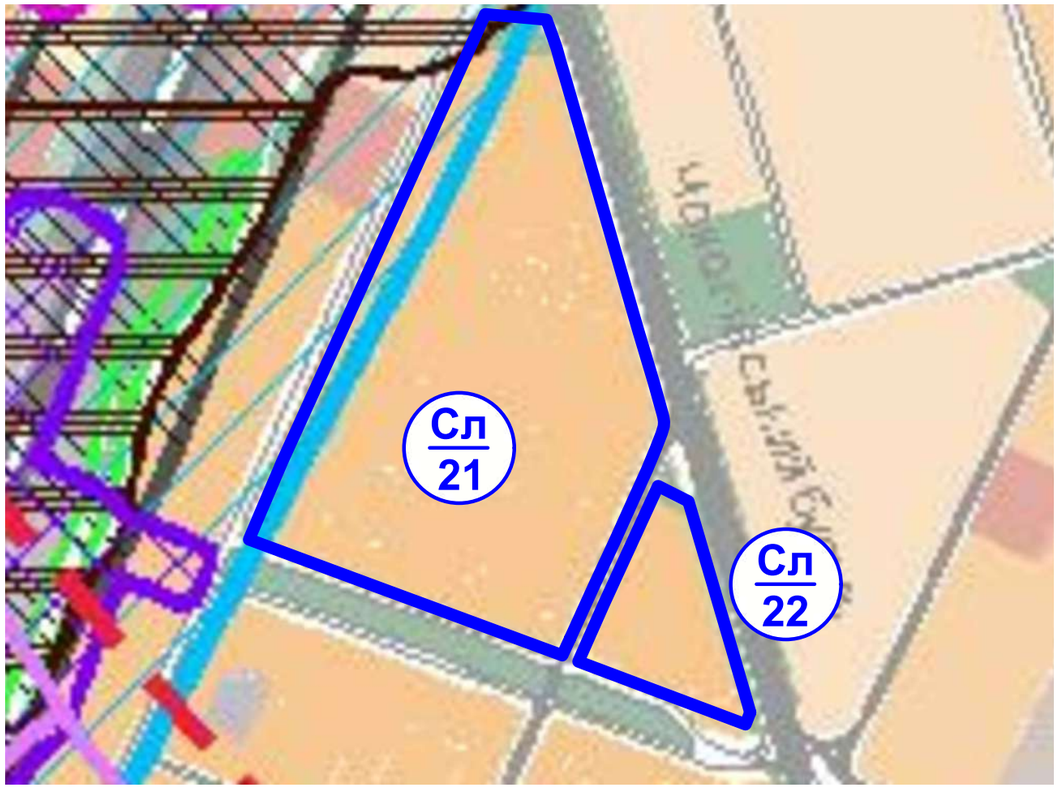

УМОВНІ ПОЗНАЧЕННЯ:

- Межа кварталу (мікрорайону) потенційної реконструкції
- Сл/21 — Шифр кварталу (мікрорайону) потенційної реконструкції

1. Містобудування та архітектура

Межі та території

- Історичних ареалів

УМОВНІ ПОЗНАЧЕННЯ:

- Межа кварталу (мікрорайону) потенційної реконструкції
- Сл/21 — Шифр кварталу (мікрорайону) потенційної реконструкції

Природні та техногенні процеси

- Зони підтоплень природного та техногенного характеру
- Зсувонебезпечні території

Зони акустичного впливу аеропортів

- Зона Б

Зони регламентованого обмеженого використання території

- Санітарно-захисні зони від промислових та комунально-складських об'єктів
- Санітарно-захисна зона від залізниці

Зони обмеженого використання території від аеропортів

- Зони особливого контролю (смуги повітряних підходів), висота будівель в яких визначається площиною, що підіймається з нахилом 1,6%

Охоронні зони природних об'єктів та комплексів

- Прибережні захисні смуги

КВАРТАЛ Сл-23.

ВУЛ. ВОЛИНСЬКА, ВУЛ. АВІАКОНСТРУКТОРА АНТОНОВА, БУЛЬВ. ЧОКОЛІВСЬКИЙ, ВУЛ. ДЖЕЙМСА МЕЙСА, ВУЛ. МАРТИРОСЯНА

КВАРТАЛ Сл-24.

ВУЛ. УШИНСЬКОГО, ВУЛ. АВІАКОНСТРУКТОРА АНТОНОВА, ВУЛ. ВОЛИНСЬКА, ВУЛ. МАРТИРОСЯНА

СХЕМА РОЗПОДІЛУ ЗАБУДОВИ ЗА ТИПАМИ ЗАСТАРІЛОГО ЖИТЛОВОГО ФОНДУ

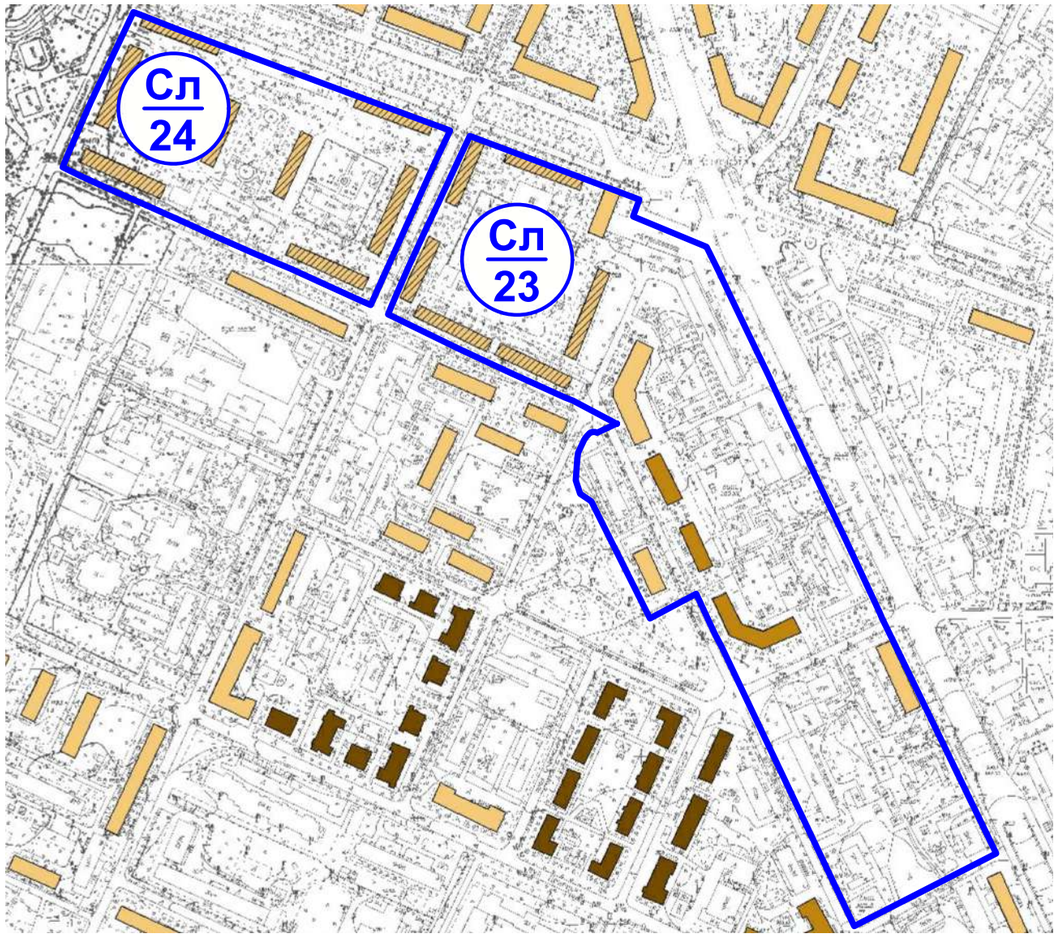

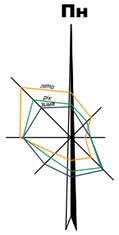

ВИКОПІЮВАННЯ З ПУБЛІЧНОЇ КАДАСТРОВОЇ КАРТИ

УМОВНІ ПОЗНАЧЕННЯ:

- Межа кварталу (мікрорайону) потенційної реконструкції
- Сл/23 — Шифр кварталу (мікрорайону) потенційної реконструкції
- Будинки перших масових серій ("хрущовки"). Цегляні
- Будинки перших масових серій ("хрущовки"). Панельні
- Будинки типу "сталінка"

УМОВНІ ПОЗНАЧЕННЯ:

- Межа кварталу (мікрорайону) потенційної реконструкції
- Сл/23 — Шифр кварталу (мікрорайону) потенційної реконструкції
- Межі кадастрових кварталів
- Земельні ділянки, межі яких встановлені

КВАРТАЛ Сл-23.
ВУЛ. ВОЛИНСЬКА, ВУЛ. АВІАКОНСТРУКТОРА АНТОНОВА, БУЛЬВ. ЧОКОЛІВСЬКИЙ, ВУЛ. ДЖЕЙМСА МЕЙСА, ВУЛ. МАРТИРОСЯНА
КВАРТАЛ Сл-24.
ВУЛ. УШИНСЬКОГО, ВУЛ. АВІАКОНСТРУКТОРА АНТОНОВА, ВУЛ. ВОЛИНСЬКА, ВУЛ. МАРТИРОСЯНА

СХЕМА РОЗТАШУВАННЯ ТЕРИТОРІЇ НА ІСТОРИКО-АРХІТЕКТУРНОМУ ОПОРНОМУ ПЛАНІ м. КИЄВА

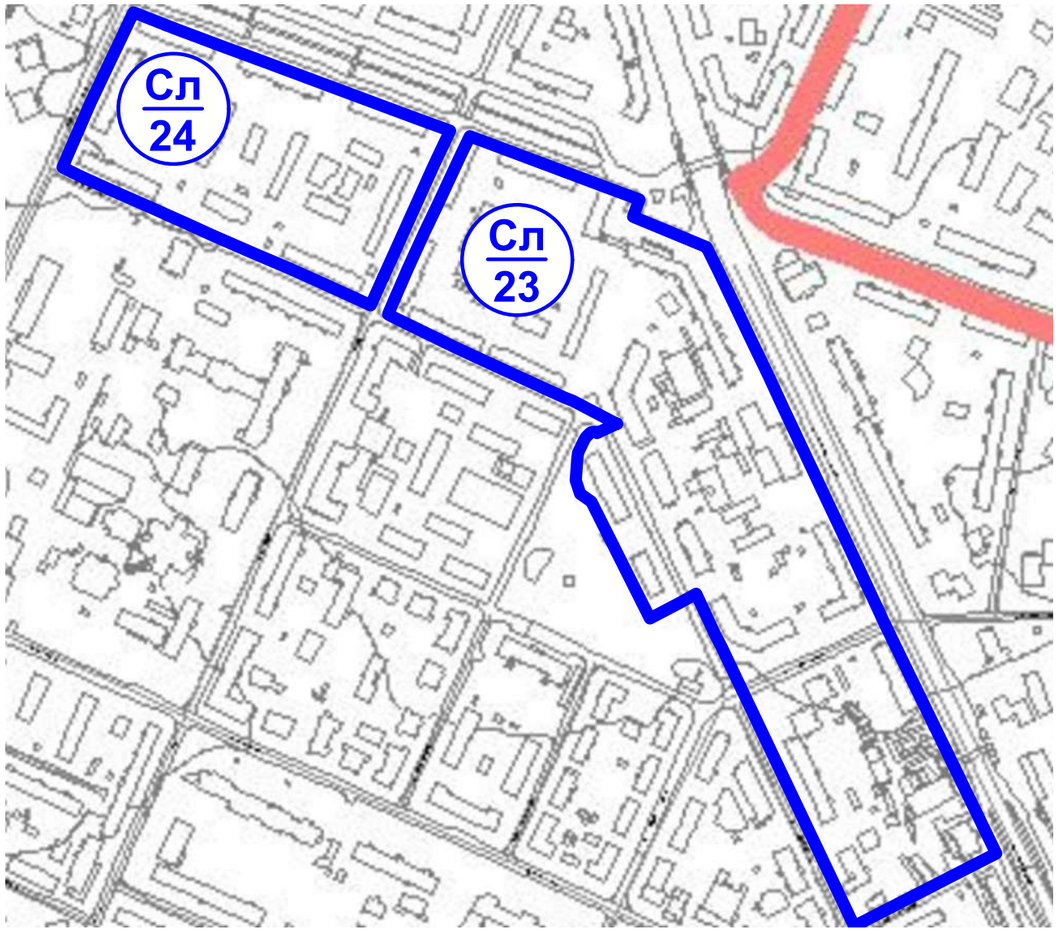

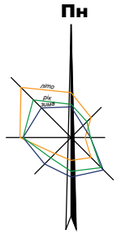

СХЕМА РОЗТАШУВАННЯ ТЕРИТОРІЇ В СИСТЕМІ ПЛАНУВАЛЬНИХ ОБМЕЖЕНЬ

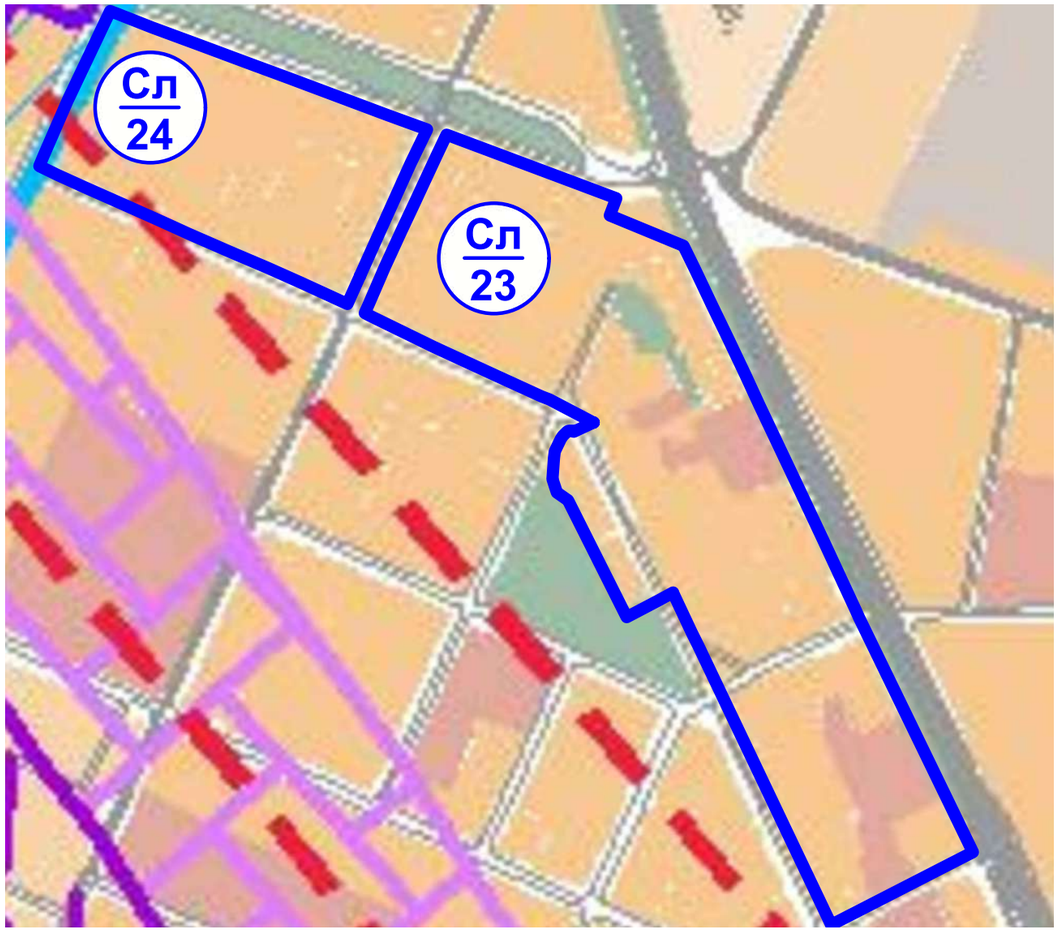

УМОВНІ ПОЗНАЧЕННЯ:

Межа кварталу (мікрорайону) потенційної реконструкції

Сл 23 — Шифр кварталу (мікрорайону) потенційної реконструкції

1. Містобудування та архітектура

Межі та території

Історичних ареалів

УМОВНІ ПОЗНАЧЕННЯ:

Межа кварталу (мікрорайону) потенційної реконструкції

Сл 23 — Шифр кварталу (мікрорайону) потенційної реконструкції

Природні та техногенні процеси

Зони підтоплень природного та техногенного характеру

Зони акустичного впливу аеропортів

Зона Б

Зона В

Зони обмеженого використання території від аеропортів

Зони особливого контролю (смуги повітряних підходів), висота будівель в яких визначається площиною, що підіймається з нахилом 1,6%

КВАРТАЛ Сл-25.
ВУЛ. УШИНСЬКОГО, ВУЛ. МАРТИРОСЯНА, ВУЛ. ВОЛИНСЬКА, ВУЛ. ДОНЕЦЬКА
КВАРТАЛ Сл-26.
ВУЛ. ВОЛИНСЬКА, ВУЛ. МАРТИРОСЯНА, ВУЛ. КЕРЧЕНСЬКА, ВУЛ. ОЧАКІВСЬКА
КВАРТАЛ Сл-27.
ВУЛ. ВОЛИНСЬКА, ВУЛ. ОЧАКІВСЬКА, ВУЛ. КЕРЧЕНСЬКА, ВУЛ. ДОНЕЦЬКА

СХЕМА РОЗПОДІЛУ ЗАБУДОВИ ЗА ТИПАМИ ЗАСТАРІЛОГО ЖИТЛОВОГО ФОНДУ

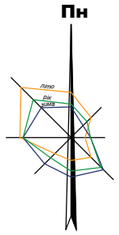

ВИКОПІЮВАННЯ З ПУБЛІЧНОЇ КАДАСТРОВОЇ КАРТИ

УМОВНІ ПОЗНАЧЕННЯ:

- Межа кварталу (мікрорайону) потенційної реконструкції
- Сл/25 — Шифр кварталу (мікрорайону) потенційної реконструкції
- Будинки перших масових серій ("хрущовки"). Цегляні
- Будинки барачного типу

УМОВНІ ПОЗНАЧЕННЯ:

- Межа кварталу (мікрорайону) потенційної реконструкції
- Сл/25 — Шифр кварталу (мікрорайону) потенційної реконструкції
- Межі кадастрових кварталів
- Земельні ділянки, межі яких встановлені

КВАРТАЛ Сл-25.
ВУЛ. УШИНСЬКОГО, ВУЛ. МАРТИРОСЯНА, ВУЛ. ВОЛИНСЬКА, ВУЛ. ДОНЕЦЬКА
КВАРТАЛ Сл-26.
ВУЛ. ВОЛИНСЬКА, ВУЛ. МАРТИРОСЯНА, ВУЛ. КЕРЧЕНСЬКА, ВУЛ. ОЧАКІВСЬКА
КВАРТАЛ Сл-27.
ВУЛ. ВОЛИНСЬКА, ВУЛ. ОЧАКІВСЬКА, ВУЛ. КЕРЧЕНСЬКА, ВУЛ. ДОНЕЦЬКА

СХЕМА РОЗТАШУВАННЯ ТЕРИТОРІЇ НА ІСТОРИКО-АРХІТЕКТУРНОМУ ОПОРНОМУ ПЛАНІ м. КИЄВА

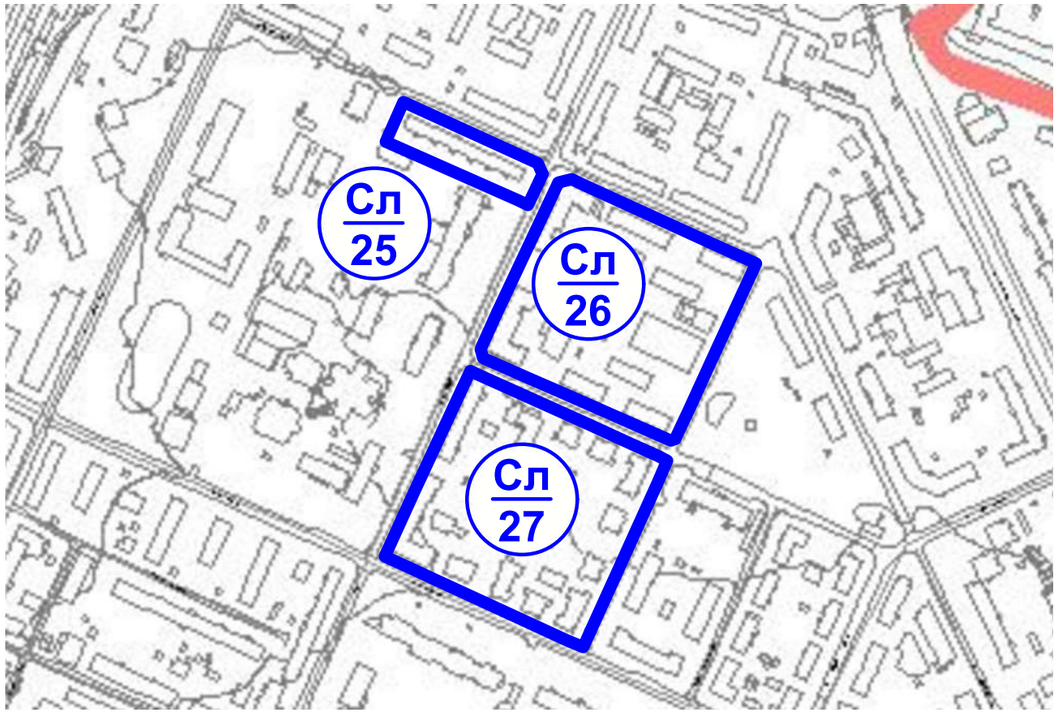

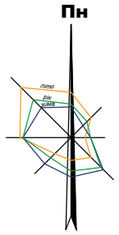

СХЕМА РОЗТАШУВАННЯ ТЕРИТОРІЇ В СИСТЕМІ ПЛАНУВАЛЬНИХ ОБМЕЖЕНЬ

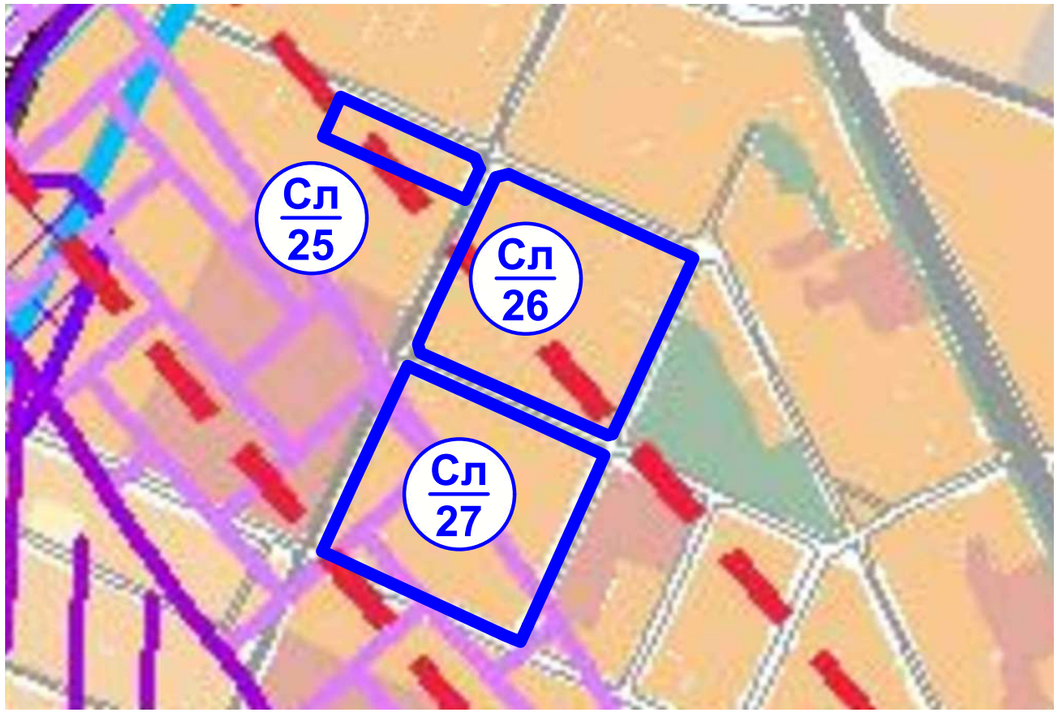

УМОВНІ ПОЗНАЧЕННЯ:

- Межа кварталу (мікрорайону) потенційної реконструкції
- Сл 25 — Шифр кварталу (мікрорайону) потенційної реконструкції
- *1. Містобудування та архітектура*
- *Межі та території*
- Історичних ареалів

УМОВНІ ПОЗНАЧЕННЯ:

- Межа кварталу (мікрорайону) потенційної реконструкції
- Сл 25 — Шифр кварталу (мікрорайону) потенційної реконструкції
- *Природні та техногенні процеси*
- Зони підтоплень природного та техногенного характеру
- *Зони акустичного впливу аеропортів*
- Зона Б
- Зона В
- *Зони регламентованого обмеженого використання території*
- Санітарно-захисні зони від промислових та комунально-складських об'єктів
- *Зони обмеженого використання території від аеропортів*
- Зони особливого контролю (смуги повітряних підходів), висота будівель в яких визначається площиною, що підіймається з нахилом 1,6%

КВАРТАЛ Сл-28.
ВУЛ. КЕРЧЕНСЬКА, ВУЛ. ОЧАКІВСЬКА, ВУЛ. ЛЕВКА МАЦІЄВИЧА, ВУЛ. ДОНЕЦЬКА
КВАРТАЛ Сл-29.
ВУЛ. ЛЕВКА МАЦІЄВИЧА, ВУЛ. МАРТИРОСЯНА, ВУЛ. ДЖЕЙМСА МЕЙСА, ВУЛ. ДОНЕЦЬКА
КВАРТАЛ Сл-30.
ВУЛ. ДЖЕЙМСА МЕЙСА, БУЛЬВ. ЧОКОЛІВСЬКИЙ, СЕВАСТОПОЛЬСЬКА ПЛОЩА, ВУЛ. ДОНЕЦЬКА

СХЕМА РОЗПОДІЛУ ЗАБУДОВИ ЗА ТИПАМИ ЗАСТАРІЛОГО ЖИТЛОВОГО ФОНДУ

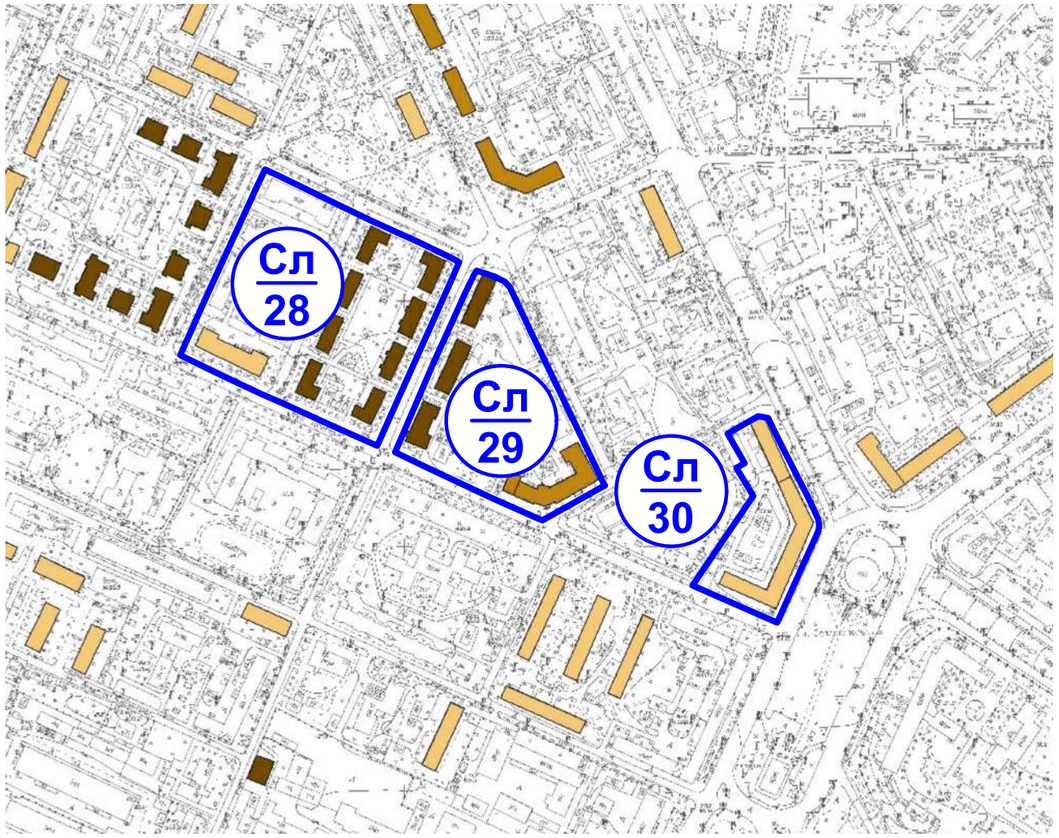

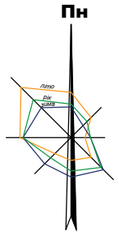

ВИКОПІЮВАННЯ З ПУБЛІЧНОЇ КАДАСТРОВОЇ КАРТИ

УМОВНІ ПОЗНАЧЕННЯ:

- Межа кварталу (мікрорайону) потенційної реконструкції
- Сл/28 — Шифр кварталу (мікрорайону) потенційної реконструкції
- Будинки барачного типу
- Будинки типу "сталінка"
- Будинки перших масових серій ("хрущовки"). Цегляні

УМОВНІ ПОЗНАЧЕННЯ:

- Межа кварталу (мікрорайону) потенційної реконструкції
- Сл/28 — Шифр кварталу (мікрорайону) потенційної реконструкції
- Межі кадастрових кварталів
- Земельні ділянки, межі яких встановлені

КВАРТАЛ Сл-28.
ВУЛ. КЕРЧЕНСЬКА, ВУЛ. ОЧАКІВСЬКА, ВУЛ. ЛЕВКА МАЦІЄВИЧА, ВУЛ. ДОНЕЦЬКА
КВАРТАЛ Сл-29.
ВУЛ. ЛЕВКА МАЦІЄВИЧА, ВУЛ. МАРТИРОСЯНА, ВУЛ. ДЖЕЙМСА МЕЙСА, ВУЛ. ДОНЕЦЬКА
КВАРТАЛ Сл-30.
ВУЛ. ДЖЕЙМСА МЕЙСА, БУЛЬВ. ЧОКОЛІВСЬКИЙ, СЕВАСТОПОЛЬСЬКА ПЛОЩА, ВУЛ. ДОНЕЦЬКА

СХЕМА РОЗТАШУВАННЯ ТЕРИТОРІЇ НА ІСТОРИКО-АРХІТЕКТУРНОМУ ОПОРНОМУ ПЛАНІ м. КИЄВА

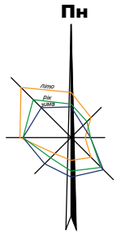

СХЕМА РОЗТАШУВАННЯ ТЕРИТОРІЇ В СИСТЕМІ ПЛАНУВАЛЬНИХ ОБМЕЖЕНЬ

УМОВНІ ПОЗНАЧЕННЯ:

- Межа кварталу (мікрорайону) потенційної реконструкції
- Сл 28 — Шифр кварталу (мікрорайону) потенційної реконструкції

УМОВНІ ПОЗНАЧЕННЯ:

- Межа кварталу (мікрорайону) потенційної реконструкції
- Сл 28 — Шифр кварталу (мікрорайону) потенційної реконструкції

Зони акустичного впливу аеропортів

- Зона Б
- Зона В

Зони регламентованого обмеженого використання території

- Санітарно-захисні зони від промислових та комунально-складських об'єктів

Зони обмеженого використання території від аеропортів

- Зони особливого контролю (смуги повітряних підходів), висота будівель в яких визначається площиною, що підіймається з нахилом 1,6%

КВАРТАЛ Сл-31.
ПРОВ. ДОНЕЦЬКИЙ, ВУЛ. ДОНЕЦЬКА, СЕВАСТОПОЛЬСЬКА ПЛОЩА, ВУЛ. СІМ'Ї ІДЗИКОСЬКИХ
КВАРТАЛ Сл-32.
ВУЛ. МОЛОДОГВАРДІЙСЬКА, ВУЛ. СІМ'Ї ІДЗИКОСЬКИХ, ПРОСП. ПОВІТРОФЛОТСЬКИЙ, ВУЛ. СМІЛЯНСЬКА

СХЕМА РОЗПОДІЛУ ЗАБУДОВИ ЗА ТИПАМИ ЗАСТАРІЛОГО ЖИТЛОВОГО ФОНДУ

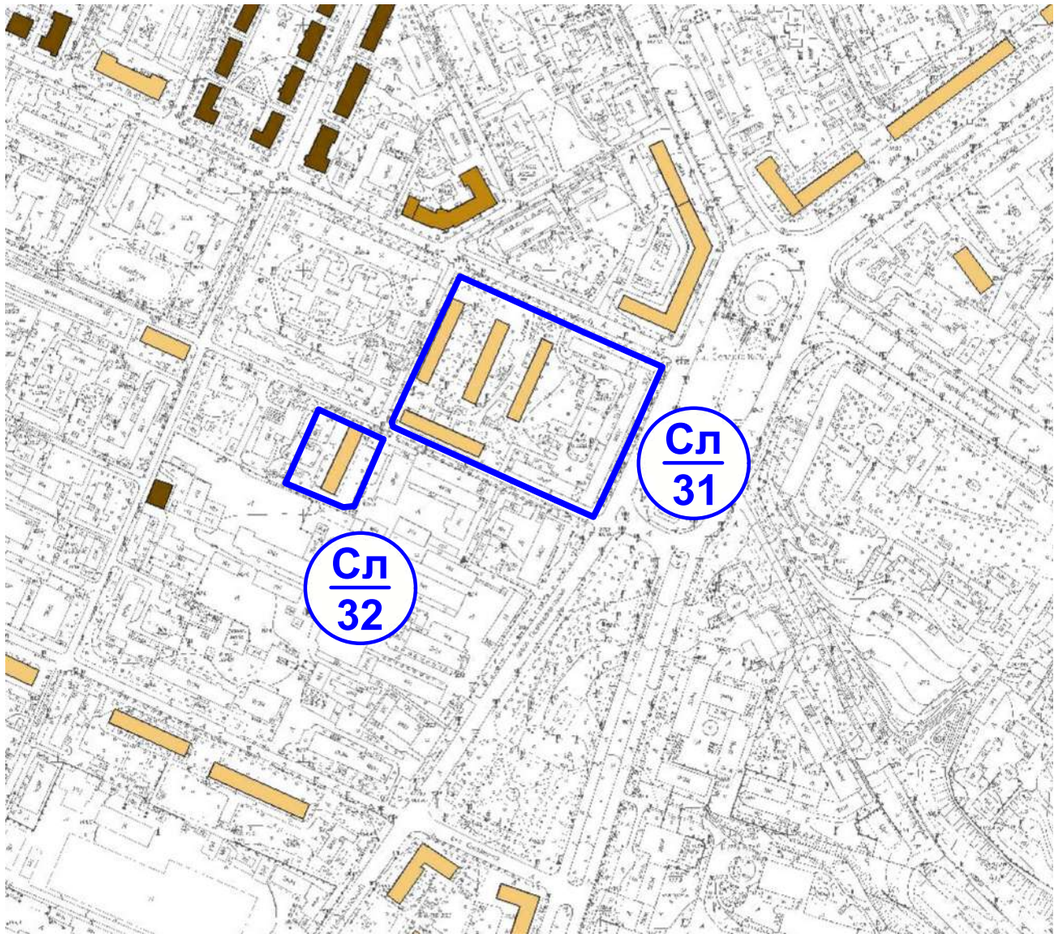

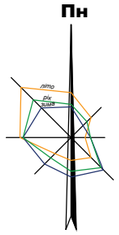

ВИКОПІЮВАННЯ З ПУБЛІЧНОЇ КАДАСТРОВОЇ КАРТИ

УМОВНІ ПОЗНАЧЕННЯ:

- Межа кварталу (мікрорайону) потенційної реконструкції
- Сл/32 — Шифр кварталу (мікрорайону) потенційної реконструкції
- Будинки перших масових серій ("хрущовки"). Цегляні

УМОВНІ ПОЗНАЧЕННЯ:

- Межа кварталу (мікрорайону) потенційної реконструкції
- Сл/32 — Шифр кварталу (мікрорайону) потенційної реконструкції
- Межі кадастрових кварталів
- Земельні ділянки, межі яких встановлені

КВАРТАЛ Сл-31.
ПРОВ. ДОНЕЦЬКИЙ, ВУЛ. ДОНЕЦЬКА, СЕВАСТОПОЛЬСЬКА ПЛОЩА, ВУЛ. СІМ'Ї ІДЗИКОСЬКИХ
КВАРТАЛ Сл-32.
ВУЛ. МОЛОДОГВАРДІЙСЬКА, ВУЛ. СІМ'Ї ІДЗИКОСЬКИХ, ПРОСП. ПОВІТРОФЛОТСЬКИЙ, ВУЛ. СМІЛЯНСЬКА

СХЕМА РОЗТАШУВАННЯ ТЕРИТОРІЇ НА ІСТОРИКО-АРХІТЕКТУРНОМУ ОПОРНОМУ ПЛАНІ м. КИЄВА

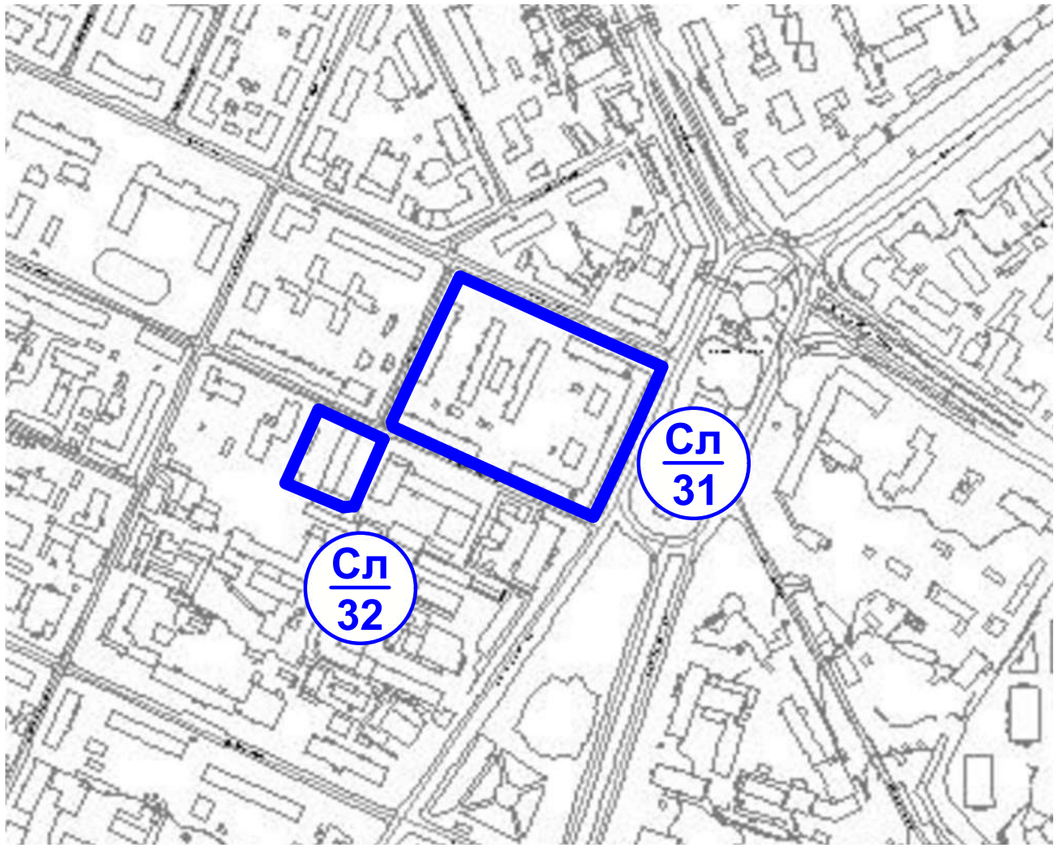

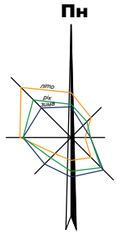

СХЕМА РОЗТАШУВАННЯ ТЕРИТОРІЇ В СИСТЕМІ ПЛАНУВАЛЬНИХ ОБМЕЖЕНЬ

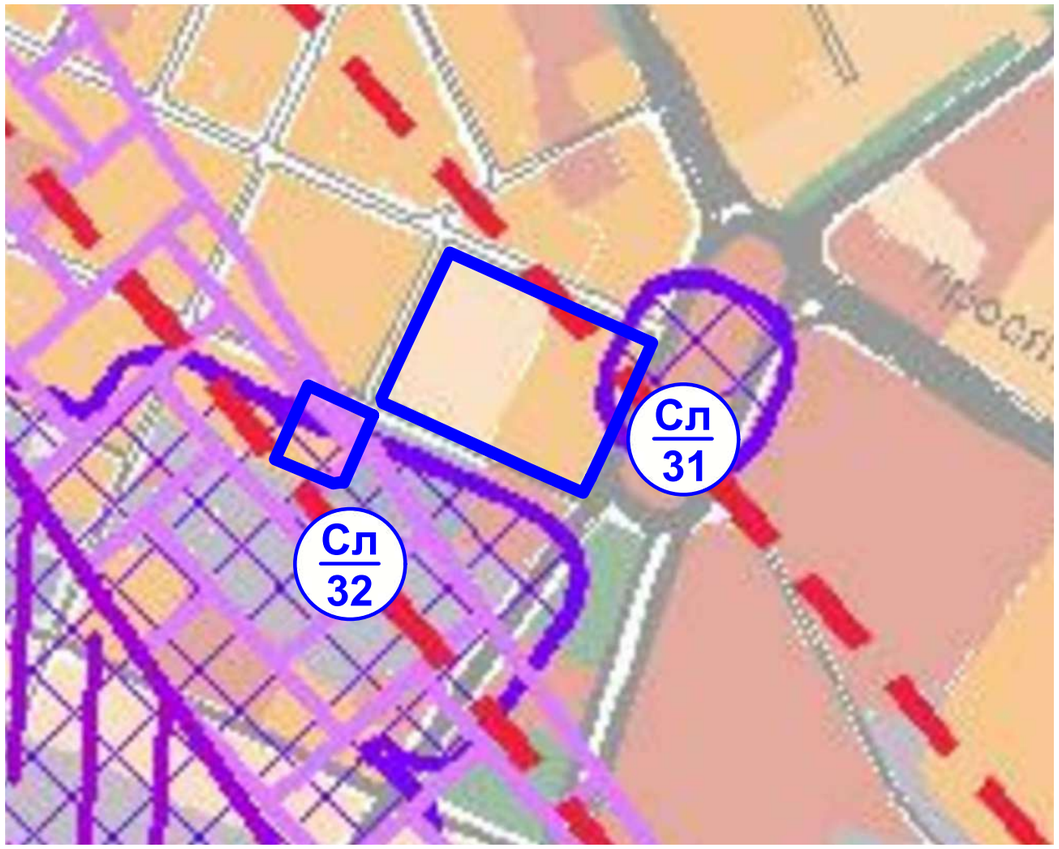

УМОВНІ ПОЗНАЧЕННЯ:

Межа кварталу (мікрорайону) потенційної реконструкції

Сл/32 — Шифр кварталу (мікрорайону) потенційної реконструкції

УМОВНІ ПОЗНАЧЕННЯ:

Межа кварталу (мікрорайону) потенційної реконструкції

Сл/32 — Шифр кварталу (мікрорайону) потенційної реконструкції

Зони акустичного впливу аеропортів

Зона Б

Зона В

Зони регламентованого обмеженого використання території

Санітарно-захисні зони від промислових та комунально-складських об'єктів

Зони обмеженого використання території від аеропортів

Зони особливого контролю (смуги повітряних підходів), висота будівель в яких визначається площиною, що підіймається з нахилом 1,6%

КВАРТАЛ Сл-33.
ВУЛ. ВОЛИНСЬКА, ВУЛ. СІМ'Ї ІДЗИКОСЬКИХ, ВУЛ. МОЛОДОГВАРДІЙСЬКА, ВУЛ. АКАДЕМІКА КАРПИНСЬКОГО
КВАРТАЛ Сл-34.
ВУЛ. УШИНСЬКОГО, ВУЛ. ДОНЕЦЬКА, ВУЛ. ВОЛИНСЬКА, ВУЛ. НОВГОРОДСЬКА ЗАЛІЗНИЦЯ
КВАРТАЛ Сл-35.
ВУЛ. УШИНСЬКОГО, ВУЛ. НОВГОРОДСЬКА, ВУЛ. ВОЛИНСЬКА, ВУЛ. С.ВАСИЛЬЧЕНКА

СХЕМА РОЗПОДІЛУ ЗАБУДОВИ ЗА ТИПАМИ ЗАСТАРІЛОГО ЖИТЛОВОГО ФОНДУ

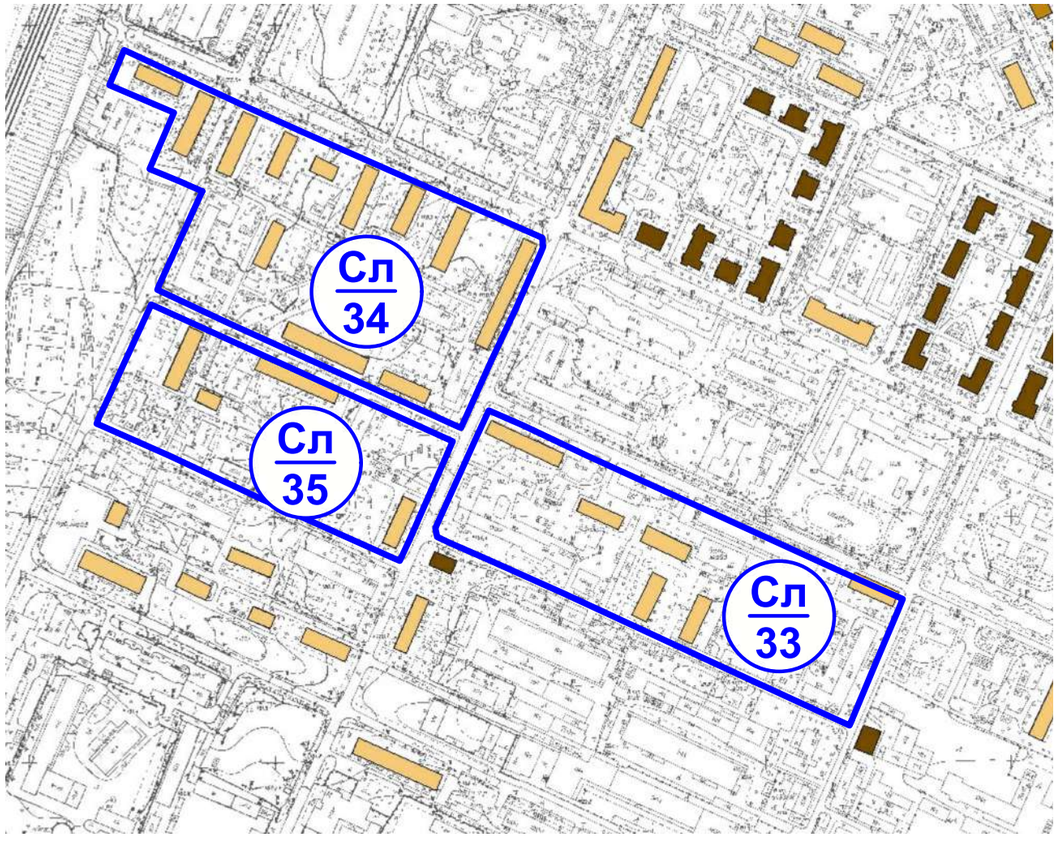

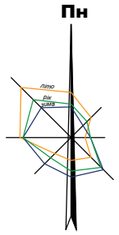

ВИКОПІЮВАННЯ З ПУБЛІЧНОЇ КАДАСТРОВОЇ КАРТИ

УМОВНІ ПОЗНАЧЕННЯ:

- Межа кварталу (мікрорайону) потенційної реконструкції
- Сл/34 — Шифр кварталу (мікрорайону) потенційної реконструкції
- Будинки перших масових серій ("хрущовки"). Цегляні
- Будинки барачного типу

УМОВНІ ПОЗНАЧЕННЯ:

- Межа кварталу (мікрорайону) потенційної реконструкції
- Сл/34 — Шифр кварталу (мікрорайону) потенційної реконструкції
- Межі кадастрових кварталів
- Земельні ділянки, межі яких встановлені

КВАРТАЛ Сл-33.
ВУЛ. ВОЛИНСЬКА, ВУЛ. СІМ'Ї ІДЗИКОСЬКИХ, ВУЛ. МОЛОДОГВАРДІЙСЬКА, ВУЛ. АКАДЕМІКА КАРПИНСЬКОГО
КВАРТАЛ Сл-34.
ВУЛ. УШИНСЬКОГО, ВУЛ. ДОНЕЦЬКА, ВУЛ. ВОЛИНСЬКА, ВУЛ. НОВГОРОДСЬКА ЗАЛІЗНИЦЯ
КВАРТАЛ Сл-35.
ВУЛ. УШИНСЬКОГО, ВУЛ. НОВГОРОДСЬКА, ВУЛ. ВОЛИНСЬКА, ВУЛ. С.ВАСИЛЬЧЕНКА

СХЕМА РОЗТАШУВАННЯ ТЕРИТОРІЇ НА ІСТОРИКО-АРХІТЕКТУРНОМУ ОПОРНОМУ ПЛАНІ м. КИЄВА

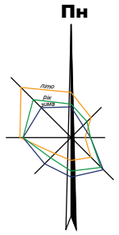

СХЕМА РОЗТАШУВАННЯ ТЕРИТОРІЇ В СИСТЕМІ ПЛАНУВАЛЬНИХ ОБМЕЖЕНЬ

УМОВНІ ПОЗНАЧЕННЯ:

- Межа кварталу (мікрорайону) потенційної реконструкції
- Сл/34 — Шифр кварталу (мікрорайону) потенційної реконструкції

УМОВНІ ПОЗНАЧЕННЯ:

- Межа кварталу (мікрорайону) потенційної реконструкції
- Сл/34 — Шифр кварталу (мікрорайону) потенційної реконструкції

Природні та техногенні процеси

- Зони підтоплень природного та техногенного характеру

Зони акустичного впливу аеропортів

- Зона Б
- Зона В
- Зона Г

Зони регламентованого обмеженого використання території

- Санітарно-захисні зони від промислових та комунально-складських об'єктів
- Санітарно-захисна зона від залізниці

Зони обмеженого використання території від аеропортів

- Зони особливого контролю (смуги повітряних підходів), висота будівель в яких визначається площиною, що підіймається з нахилом 1,6%

КВАРТАЛ Сл-36.
ВУЛ. УШИНСЬКОГО, ВУЛ. С.ВАСИЛЬЧЕНКА, ВУЛ. ВОЛИНСЬКА, ВУЛ. СМІЛЯНСЬКА
КВАРТАЛ Сл-37.
ВУЛ. ВОЛИНСЬКА, ВУЛ. СМІЛЯНСЬКА, ВУЛ. МОЛОДОГВАРДІЙСЬКА, ВУЛ. ВІННИЦЬКА

СХЕМА РОЗПОДІЛУ ЗАБУДОВИ ЗА ТИПАМИ ЗАСТАРІЛОГО ЖИТЛОВОГО ФОНДУ

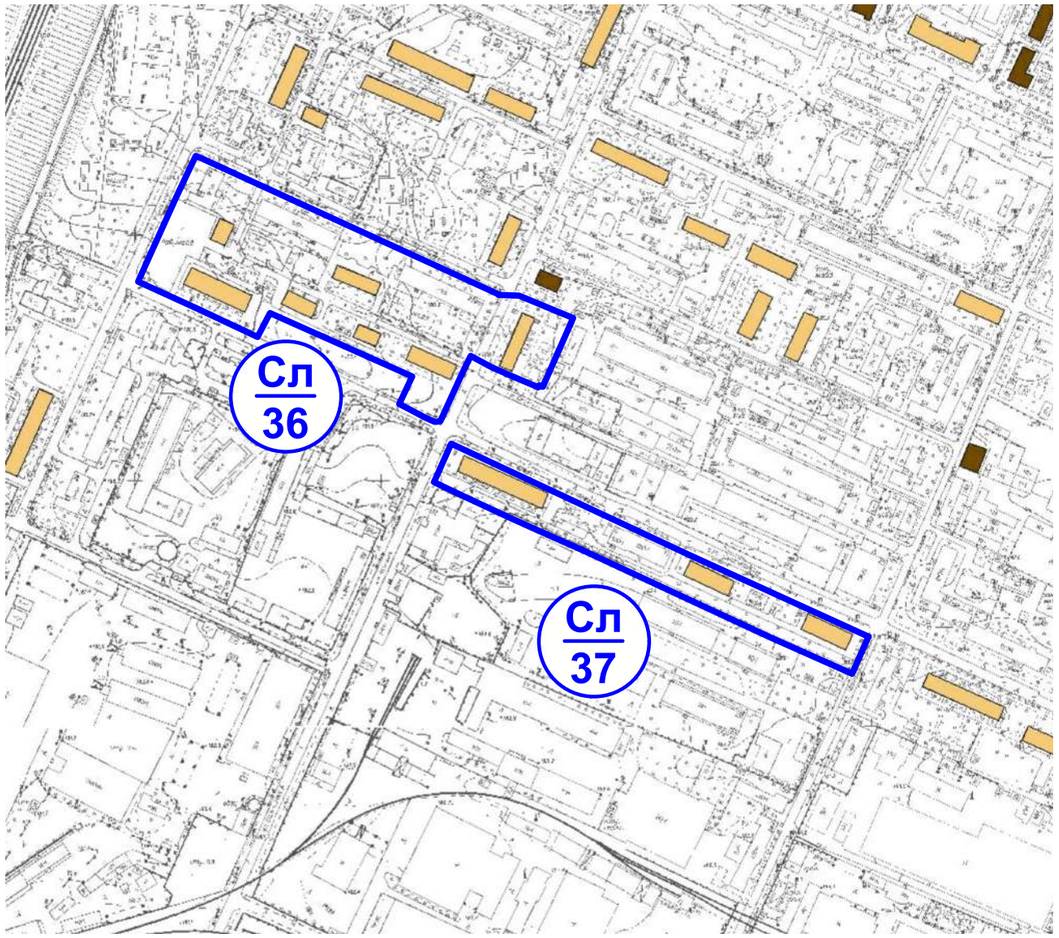

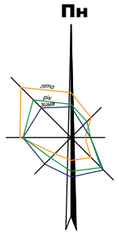

ВИКОПІЮВАННЯ З ПУБЛІЧНОЇ КАДАСТРОВОЇ КАРТИ

УМОВНІ ПОЗНАЧЕННЯ:

- Межа кварталу (мікрорайону) потенційної реконструкції
- Сл/36 — Шифр кварталу (мікрорайону) потенційної реконструкції
- Будинки перших масових серій ("хрущовки"). Цегляні

УМОВНІ ПОЗНАЧЕННЯ:

- Межа кварталу (мікрорайону) потенційної реконструкції
- Сл/36 — Шифр кварталу (мікрорайону) потенційної реконструкції
- Межі кадастрових кварталів
- Земельні ділянки, межі яких встановлені

КВАРТАЛ Сл-36.
ВУЛ. УШИНСЬКОГО, ВУЛ. С.ВАСИЛЬЧЕНКА, ВУЛ. ВОЛИНСЬКА, ВУЛ. СМІЛЯНСЬКА
КВАРТАЛ Сл-37.
ВУЛ. ВОЛИНСЬКА, ВУЛ. СМІЛЯНСЬКА, ВУЛ. МОЛОДОГВАРДІЙСЬКА, ВУЛ. ВІННИЦЬКА

СХЕМА РОЗТАШУВАННЯ ТЕРИТОРІЇ НА ІСТОРИКО-АРХІТЕКТУРНОМУ ОПОРНОМУ ПЛАНІ м. КИЄВА

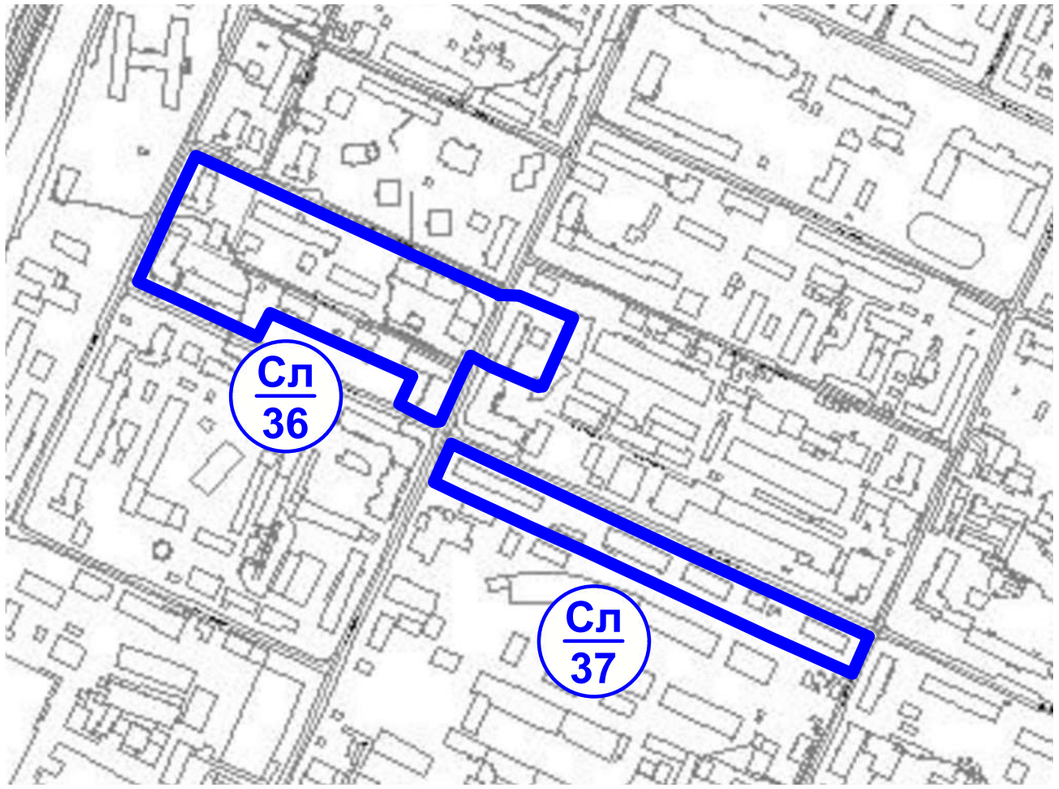

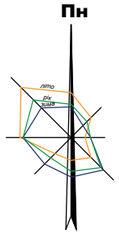

СХЕМА РОЗТАШУВАННЯ ТЕРИТОРІЇ В СИСТЕМІ ПЛАНУВАЛЬНИХ ОБМЕЖЕНЬ

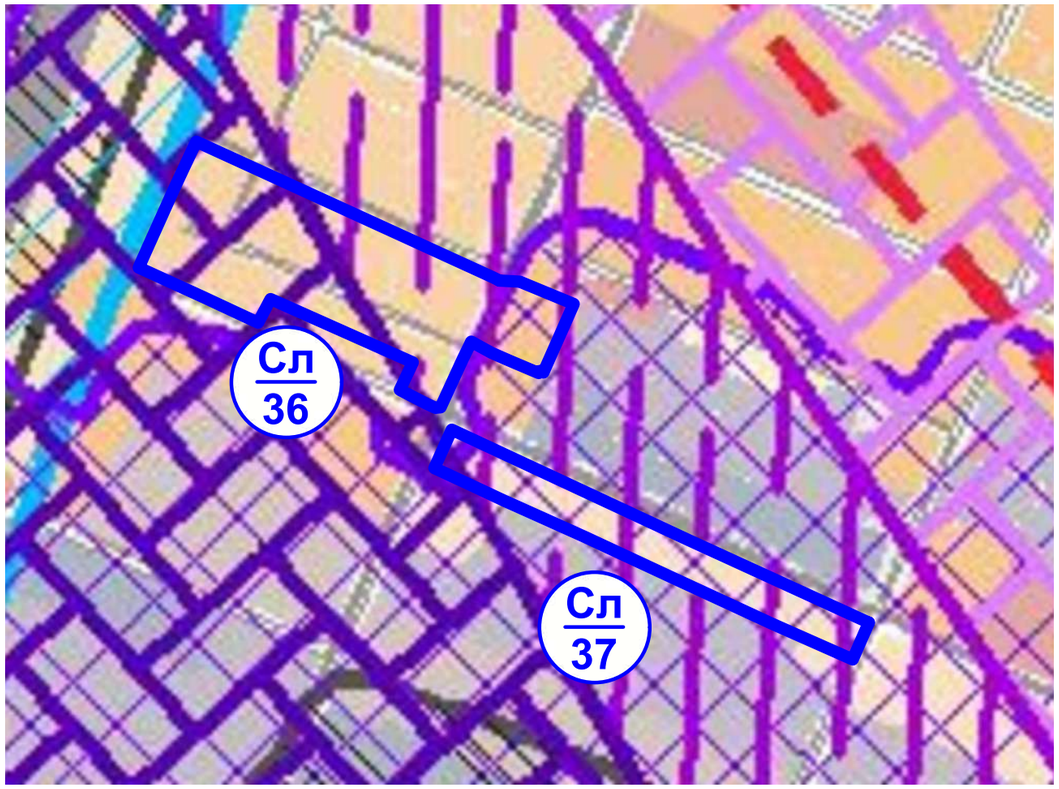

УМОВНІ ПОЗНАЧЕННЯ:

- Межа кварталу (мікрорайону) потенційної реконструкції
- Сл/36 — Шифр кварталу (мікрорайону) потенційної реконструкції

УМОВНІ ПОЗНАЧЕННЯ:

- Межа кварталу (мікрорайону) потенційної реконструкції
- Сл/36 — Шифр кварталу (мікрорайону) потенційної реконструкції

Природні та техногенні процеси

- Зони підтоплень природного та техногенного характеру

Зони акустичного впливу аеропортів

- Зона Б
- Зона В
- Зона Г

Зони регламентованого обмеженого використання території

- Санітарно-захисні зони від промислових та комунально-складських об'єктів
- Санітарно-захисна зона від залізниці

Зони обмеженого використання території від аеропортів

- Зони особливого контролю (смуги повітряних підходів), висота будівель в яких визначається площиною, що підіймається з нахилом 1,6%

КВАРТАЛ Сл-38.
ВУЛ. МОЛОДОГВАРДІЙСЬКА, ВУЛ. СМІЛЯНСЬКА, ПРОСП. ПОВІТРОФЛОТСЬКИЙ, ВУЛ. ВІННИЦЬКА

СХЕМА РОЗПОДІЛУ ЗАБУДОВИ ЗА ТИПАМИ ЗАСТАРІЛОГО ЖИТЛОВОГО ФОНДУ

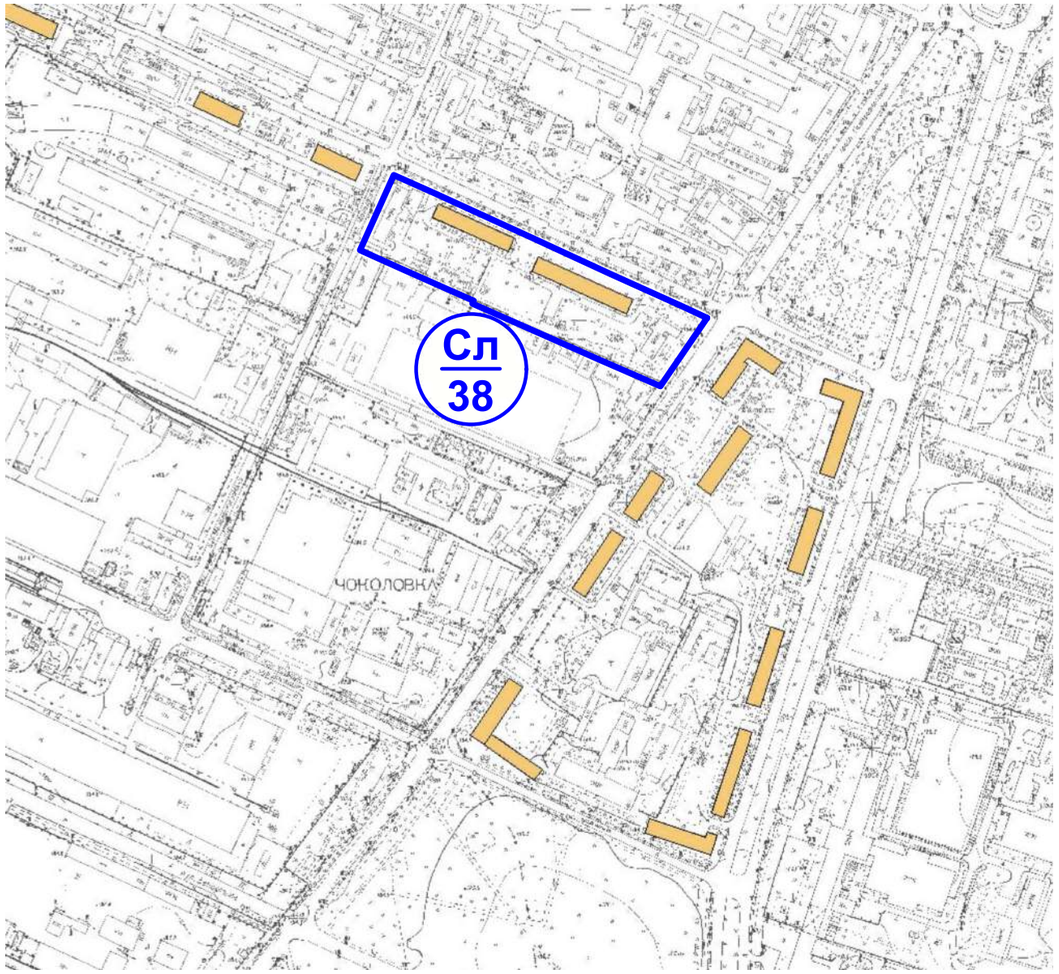

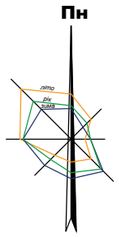

ВИКОПІЮВАННЯ З ПУБЛІЧНОЇ КАДАСТРОВОЇ КАРТИ

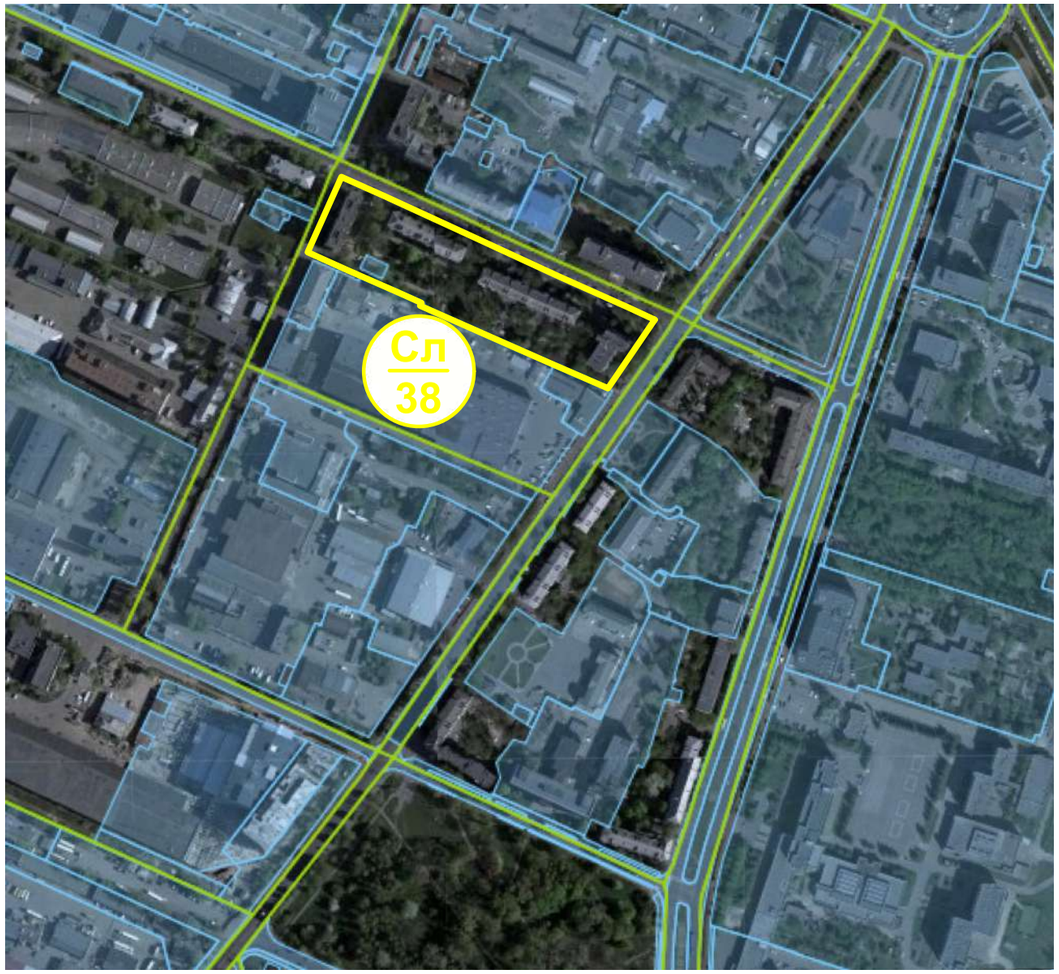

УМОВНІ ПОЗНАЧЕННЯ:

- Межа кварталу (мікрорайону) потенційної реконструкції
- Сл/38 — Шифр кварталу (мікрорайону) потенційної реконструкції
- Будинки перших масових серій ("хрущовки"). Цегляні

УМОВНІ ПОЗНАЧЕННЯ:

- Межа кварталу (мікрорайону) потенційної реконструкції
- Сл/38 — Шифр кварталу (мікрорайону) потенційної реконструкції
- Межі кадастрових кварталів
- Земельні ділянки, межі яких встановлені

КВАРТАЛ Сл-38.
ВУЛ. МОЛОДОГВАРДІЙСЬКА, ВУЛ. СМІЛЯНСЬКА, ПРОСП. ПОВІТРОФЛОТСЬКИЙ, ВУЛ. ВІННИЦЬКА

СХЕМА РОЗТАШУВАННЯ ТЕРИТОРІЇ НА ІСТОРИКО-АРХІТЕКТУРНОМУ ОПОРНОМУ ПЛАНІ м. КИЄВА

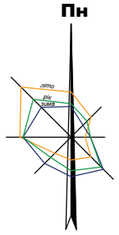

СХЕМА РОЗТАШУВАННЯ ТЕРИТОРІЇ В СИСТЕМІ ПЛАНУВАЛЬНИХ ОБМЕЖЕНЬ

УМОВНІ ПОЗНАЧЕННЯ:

- Межа кварталу (мікрорайону) потенційної реконструкції
- Сл/38 — Шифр кварталу (мікрорайону) потенційної реконструкції

Зони акустичного впливу аеропортів

- Зона Б
- Зона В
- Зона Г

Зони регламентованого обмеженого використання території

- Санітарно-захисні зони від промислових та комунально-складських об'єктів
- Санітарно-захисна зона від залізниці

Зони обмеженого використання території від аеропортів

- Зони особливого контролю (смуги повітряних підходів), висота будівель в яких визначається площиною, що підіймається з нахилом 1,6%

УМОВНІ ПОЗНАЧЕННЯ:

- Межа кварталу (мікрорайону) потенційної реконструкції
- Сл/38 — Шифр кварталу (мікрорайону) потенційної реконструкції

КВАРТАЛ Сл-39.

ВУЛ. СОЛОМ'ЯНСЬКА, ТЕРИТОРІЯ КИЇВСЬКОЇ МІСЬКОЇ КЛІНІЧНОЇ ЛІКАРНІ № 4, ВУЛ. ВОЛГОГРАДСЬКА, ВУЛ. ГОРОДНЯ, ВУЛ. ДОКУЧАЄВСЬКА, ВУЛ. ПРОТАСІВ ЯР

СХЕМА РОЗПОДІЛУ ЗАБУДОВИ ЗА ТИПАМИ ЗАСТАРІЛОГО ЖИТЛОВОГО ФОНДУ

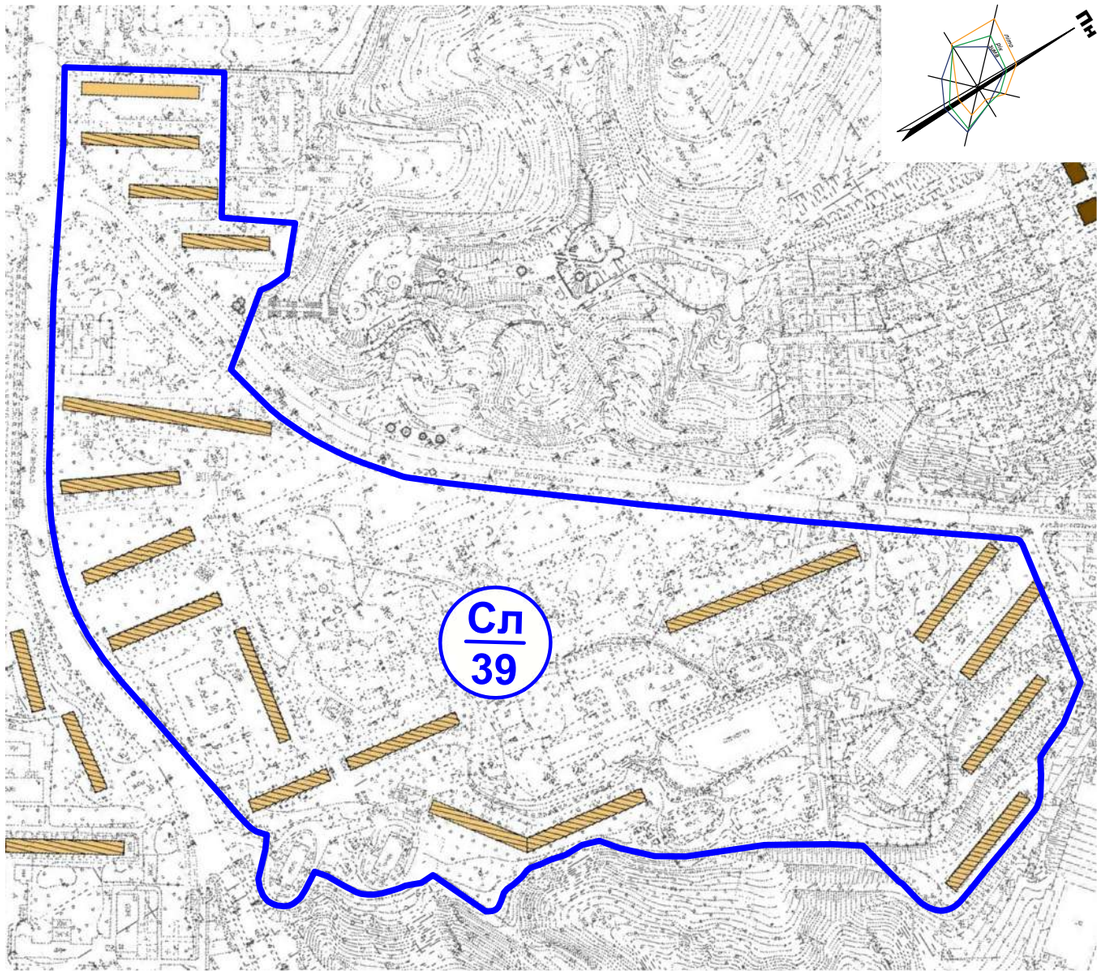

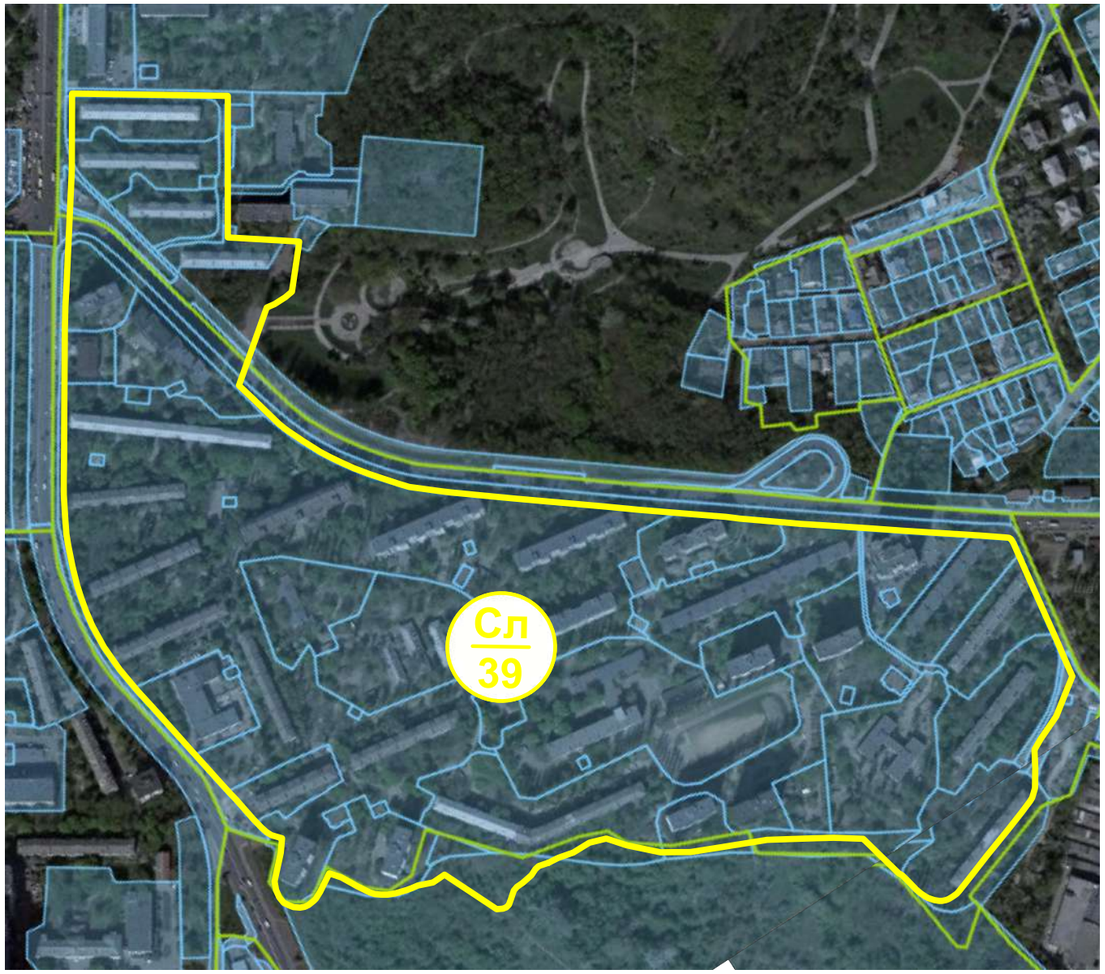

УМОВНІ ПОЗНАЧЕННЯ:

- Межа кварталу (мікрорайону) потенційної реконструкції
- Сл/39 — Шифр кварталу (мікрорайону) потенційної реконструкції
- Будинки перших масових серій ("хрущовки"). Панельні

УМОВНІ ПОЗНАЧЕННЯ:

- Межа кварталу (мікрорайону) потенційної реконструкції
- Сл/39 — Шифр кварталу (мікрорайону) потенційної реконструкції
- Межі кадастрових кварталів
- Земельні ділянки, межі яких встановлені

КВАРТАЛ Сл-39.

ВУЛ. СОЛОМ'ЯНСЬКА, ТЕРИТОРІЯ КИЇВСЬКОЇ МІСЬКОЇ КЛІНІЧНОЇ ЛІКАРНІ № 4, ВУЛ. ВОЛГОГРАДСЬКА, ВУЛ. ГОРОДНЯ, ВУЛ. ДОКУЧАЄВСЬКА, ВУЛ. ПРОТАСІВ ЯР

СХЕМА РОЗТАШУВАННЯ ТЕРИТОРІЇ НА ІСТОРИКО-АРХІТЕКТУРНОМУ ОПОРНОМУ ПЛАНІ м. КИЄВА

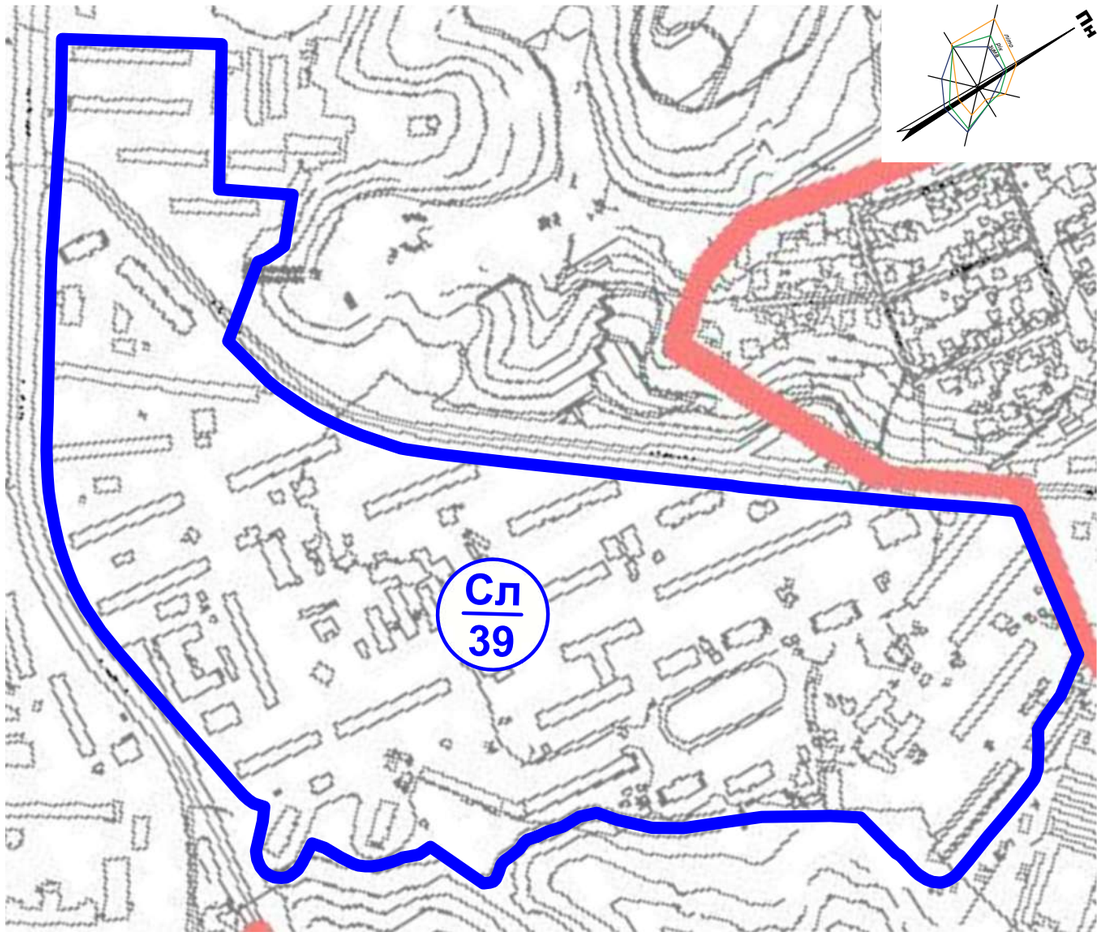

УМОВНІ ПОЗНАЧЕННЯ:

Межа кварталу (мікрорайону) потенційної реконструкції

Сл/39 — Шифр кварталу (мікрорайону) потенційної реконструкції

1. Містобудування та архітектура

Межі та території

Історичних ареалів

СХЕМА РОЗТАШУВАННЯ ТЕРИТОРІЇ В СИСТЕМІ ПЛАНУВАЛЬНИХ ОБМЕЖЕНЬ

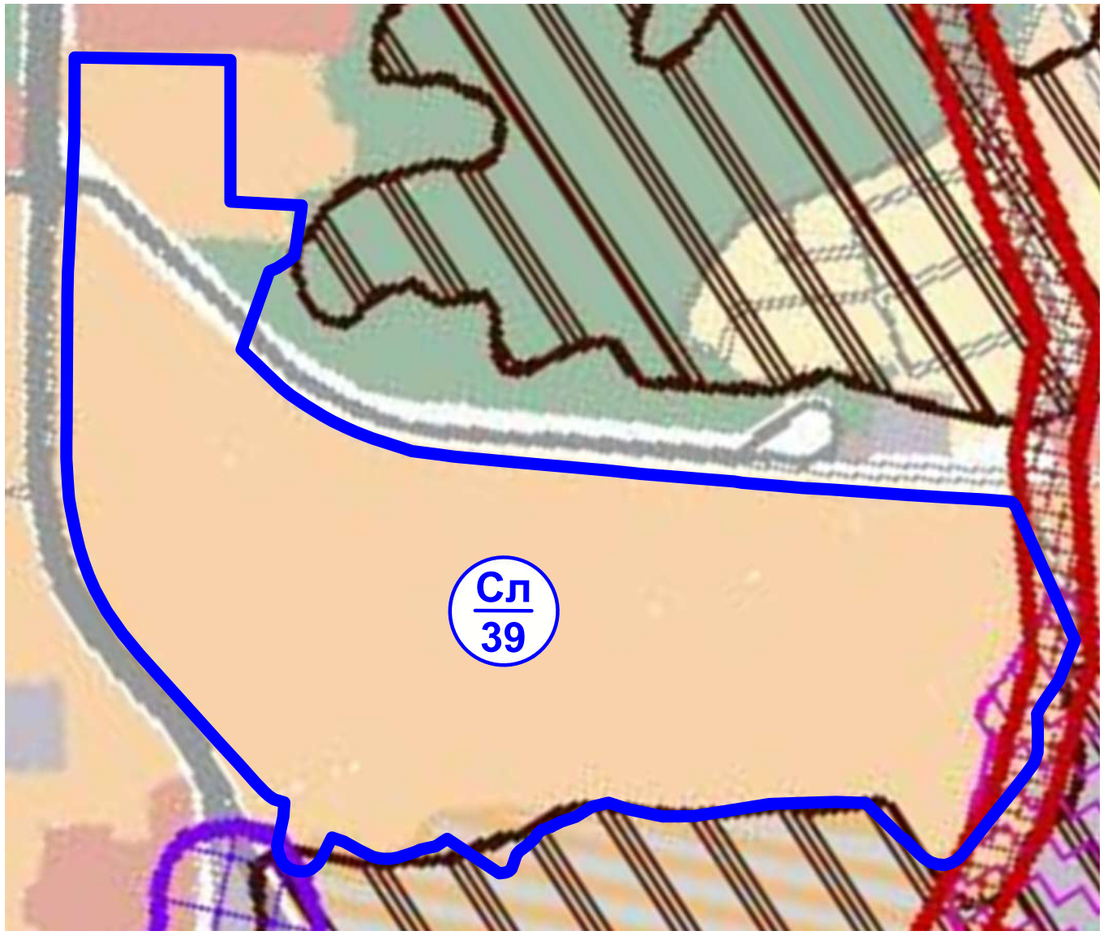

УМОВНІ ПОЗНАЧЕННЯ:

Межа кварталу (мікрорайону) потенційної реконструкції

Сл/39 — Шифр кварталу (мікрорайону) потенційної реконструкції

Природні та техногенні процеси

Зсувонебезпечні території

Зони регламентованого обмеженого використання території

Санітарно-захисні зони від промислових та комунально-складських об'єктів

Санітарні розриви від гаражів та автостоянок

Охоронні зони повітряних ліній електропередач

КВАРТАЛ Сл-40.
ВУЛ.ВОЛГОГРАДСЬКА, ВУЛ. КУЧМИН ЯР, ДОКУЧАЄВСЬКИЙ ТУПИК

СХЕМА РОЗПОДІЛУ ЗАБУДОВИ ЗА ТИПАМИ ЗАСТАРІЛОГО ЖИТЛОВОГО ФОНДУ

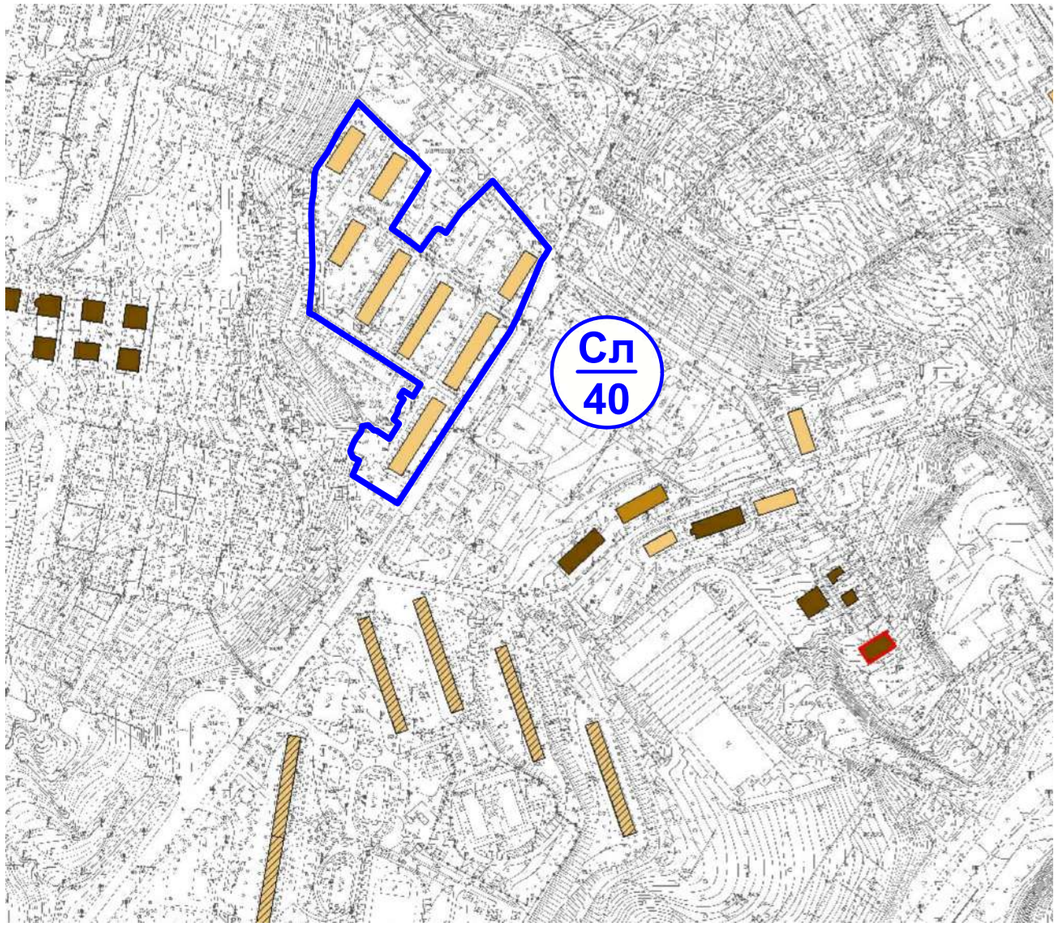

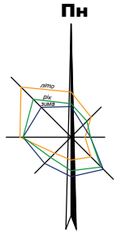

УМОВНІ ПОЗНАЧЕННЯ:

- Межа кварталу (мікрорайону) потенційної реконструкції
- Сл/40 — Шифр кварталу (мікрорайону) потенційної реконструкції
- Будинки перших масових серій ("хрущовки"). Цегляні
- Будинки барачного типу
- Будинки типу "сталінка"
- Будинки, що визнані непридатними для проживання та аварійні

ВИКОПІЮВАННЯ З ПУБЛІЧНОЇ КАДАСТРОВОЇ КАРТИ

УМОВНІ ПОЗНАЧЕННЯ:

- Межа кварталу (мікрорайону) потенційної реконструкції
- Сл/40 — Шифр кварталу (мікрорайону) потенційної реконструкції
- Межі кадастрових кварталів
- Земельні ділянки, межі яких встановлені

КВАРТАЛ Сл-40.
ВУЛ.ВОЛГОГРАДСЬКА, ВУЛ. КУЧМИН ЯР, ДОКУЧАЄВСЬКИЙ ТУПИК

СХЕМА РОЗТАШУВАННЯ ТЕРИТОРІЇ НА ІСТОРИКО-АРХІТЕКТУРНОМУ ОПОРНОМУ ПЛАНІ м. КИЄВА

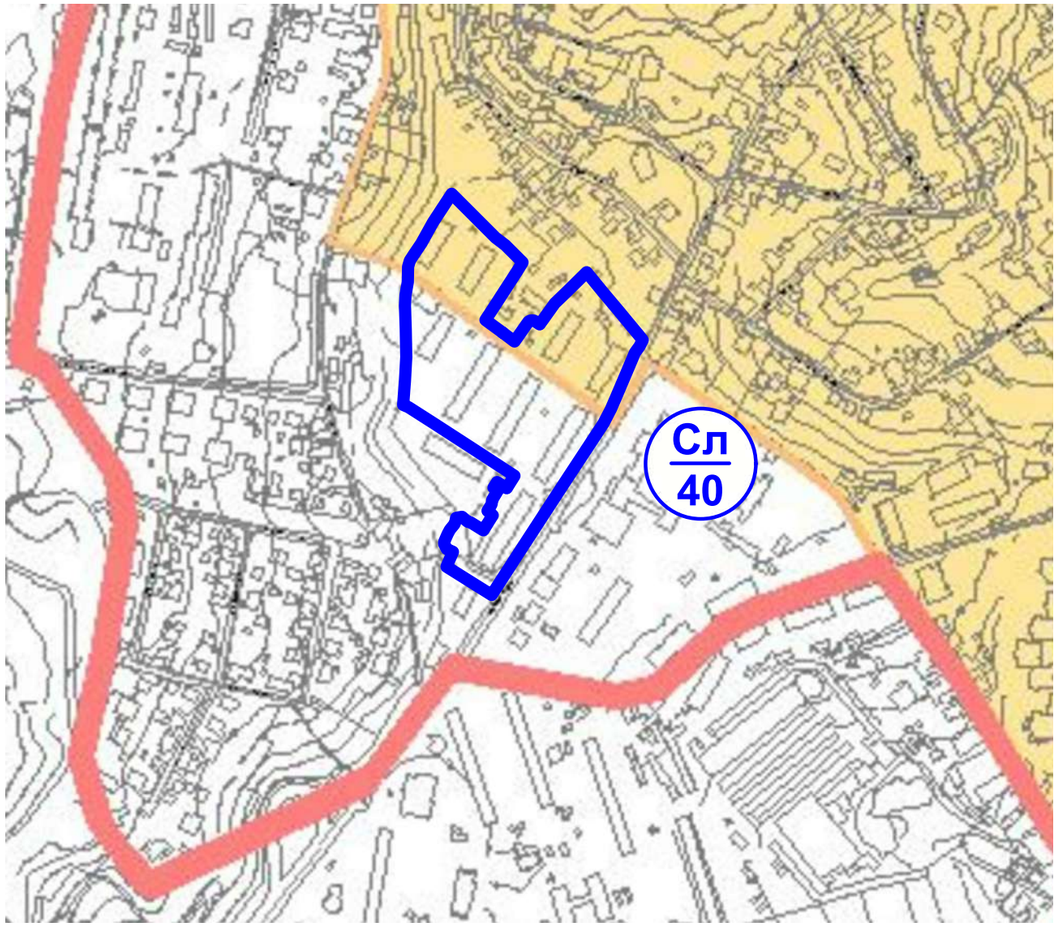

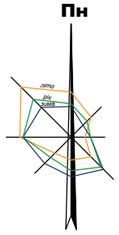

СХЕМА РОЗТАШУВАННЯ ТЕРИТОРІЇ В СИСТЕМІ ПЛАНУВАЛЬНИХ ОБМЕЖЕНЬ

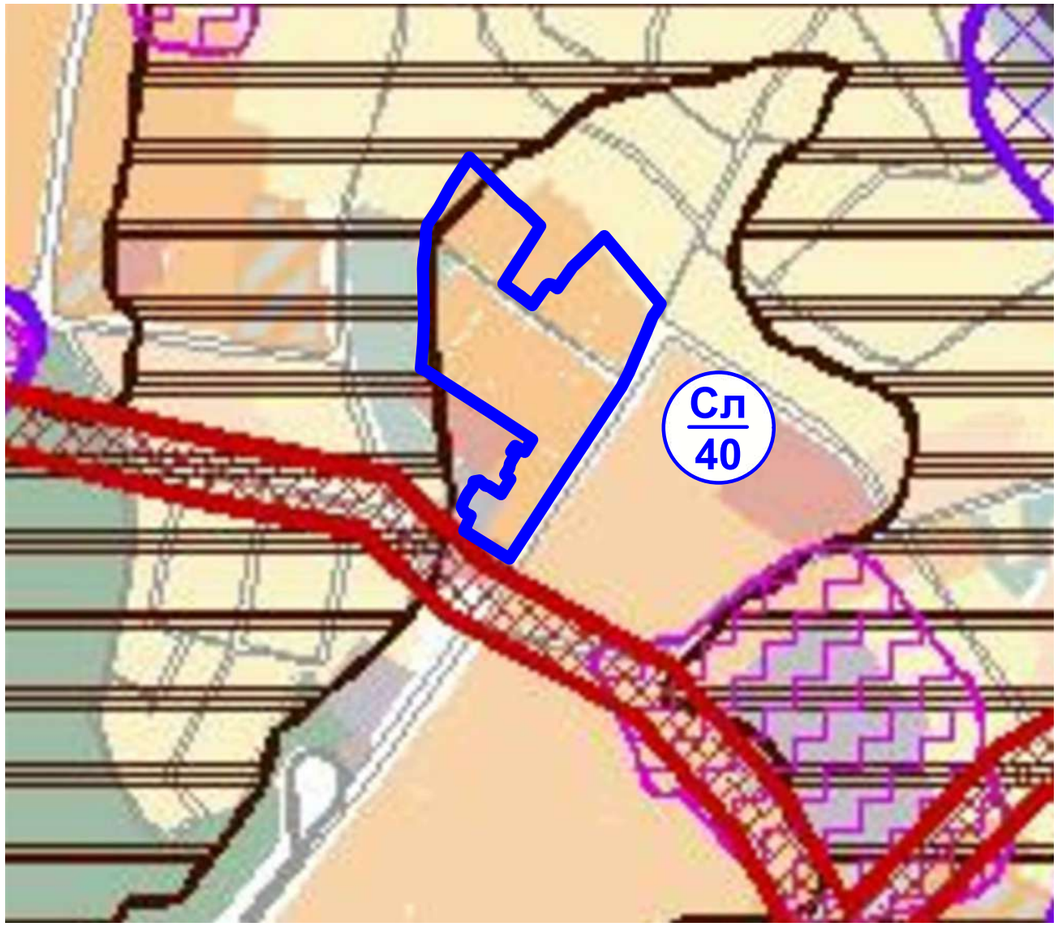

УМОВНІ ПОЗНАЧЕННЯ:

- Межа кварталу (мікрорайону) потенційної реконструкції
- Сл/40 — Шифр кварталу (мікрорайону) потенційної реконструкції

1. Містобудування та архітектура

Межі та території

- Зони регулювання забудови III категорії
- Історичних ареалів

УМОВНІ ПОЗНАЧЕННЯ:

- Межа кварталу (мікрорайону) потенційної реконструкції
- Сл/40 — Шифр кварталу (мікрорайону) потенційної реконструкції

Природні та техногенні процеси

- Зсувонебезпечні території

Зони регламентованого обмеженого використання території

- Санітарно-захисні зони від промислових та комунально-складських об'єктів
- Санітарні розриви від гаражів та автостоянок
- Охоронні зони повітряних ліній електропередач

КВАРТАЛ Сл-41.
ПРОСП. ВІДРАДНИЙ, ТЕРИТОРІЇ СПЕЦПРИЗНАЧЕННЯ (В/Ч, ВІЙСЬКОВА БАЗА МАТЕРІАЛЬНО-ТЕХНІЧНОГО ЗАБЕЗПЕЧЕННЯ)

СХЕМА РОЗПОДІЛУ ЗАБУДОВИ ЗА ТИПАМИ ЗАСТАРІЛОГО ЖИТЛОВОГО ФОНДУ

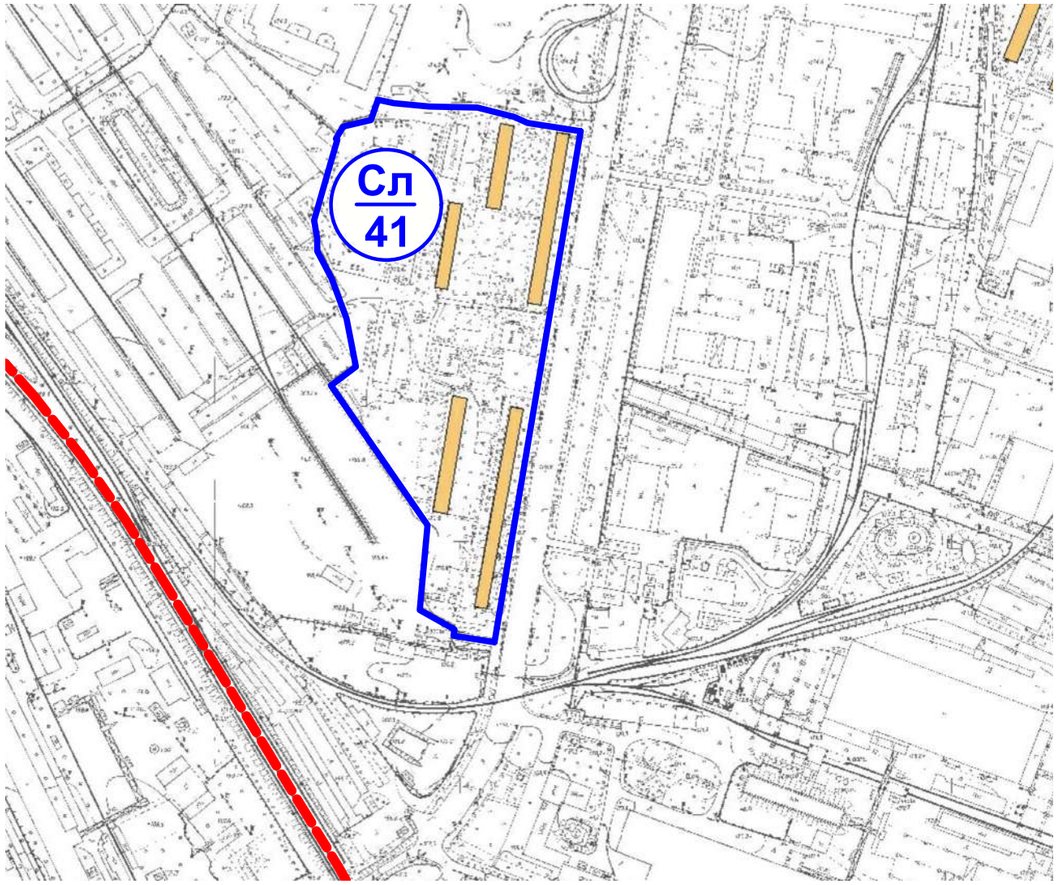

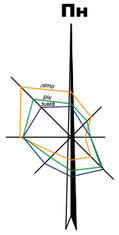

ВИКОПІЮВАННЯ З ПУБЛІЧНОЇ КАДАСТРОВОЇ КАРТИ

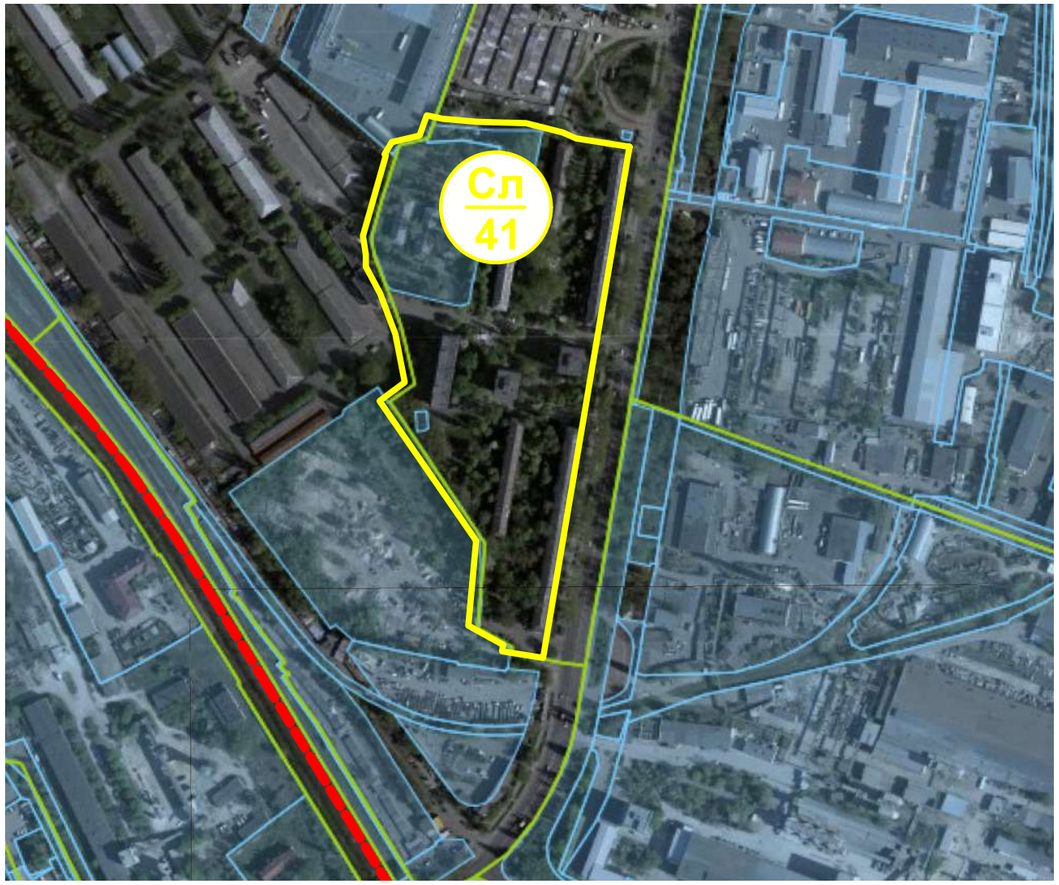

УМОВНІ ПОЗНАЧЕННЯ:

- Межа адміністративного району
- Межа кварталу (мікрорайону) потенційної реконструкції
- Сл/41 — Шифр кварталу (мікрорайону) потенційної реконструкції
- Будинки перших масових серій ("хрущовки"). Цегляні

УМОВНІ ПОЗНАЧЕННЯ:

- Межа адміністративного району
- Межа кварталу (мікрорайону) потенційної реконструкції
- Сл/41 — Шифр кварталу (мікрорайону) потенційної реконструкції
- Межі кадастрових кварталів
- Земельні ділянки, межі яких встановлені

КВАРТАЛ Сл-41.
ПРОСП. ВІДРАДНИЙ, ТЕРИТОРІЇ СПЕЦПРИЗНАЧЕННЯ (В/Ч, ВІЙСЬКОВА БАЗА МАТЕРІАЛЬНО-ТЕХНІЧНОГО ЗАБЕЗПЕЧЕННЯ)

СХЕМА РОЗТАШУВАННЯ ТЕРИТОРІЇ НА ІСТОРИКО-АРХІТЕКТУРНОМУ ОПОРНОМУ ПЛАНІ м. КИЄВА

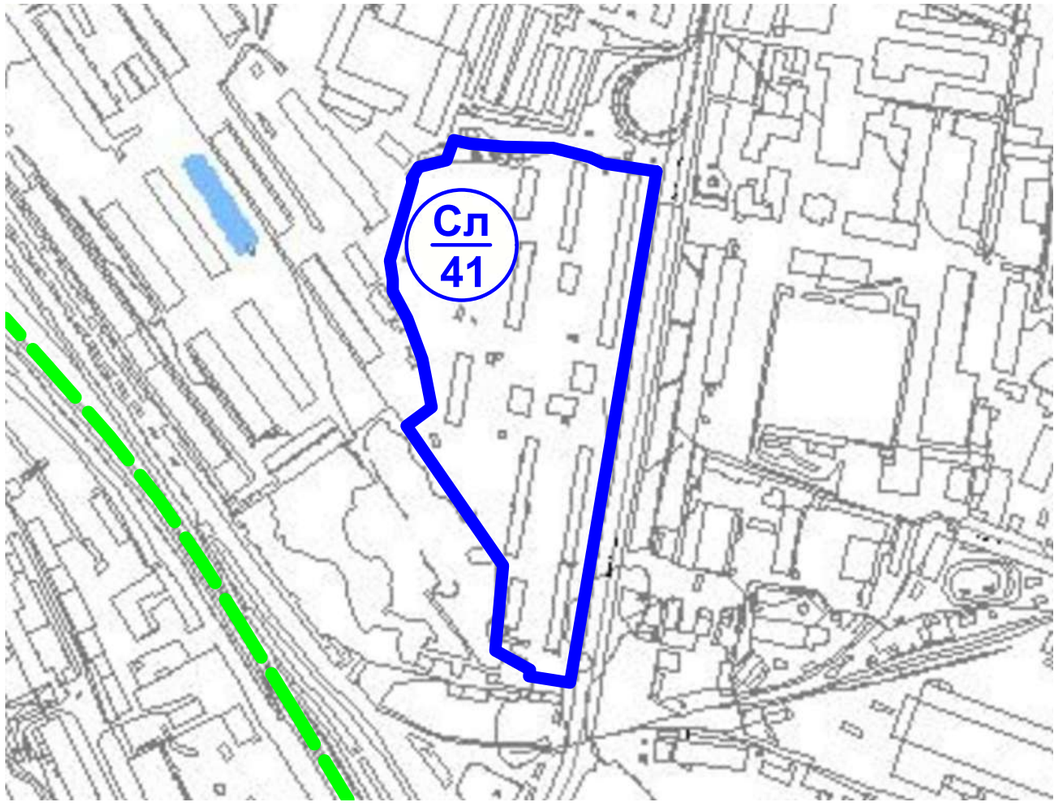

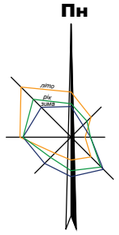

СХЕМА РОЗТАШУВАННЯ ТЕРИТОРІЇ В СИСТЕМІ ПЛАНУВАЛЬНИХ ОБМЕЖЕНЬ

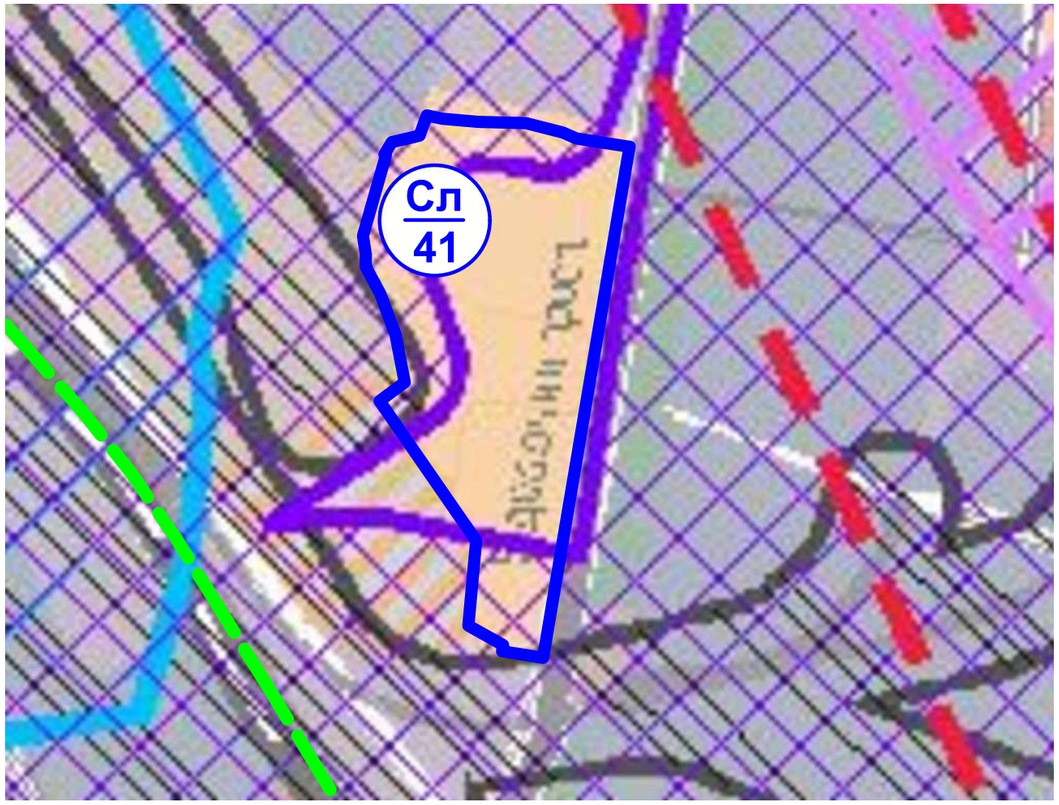

УМОВНІ ПОЗНАЧЕННЯ:

- Межа адміністративного району
- Межа кварталу (мікрорайону) потенційної реконструкції
- Сл/41 — Шифр кварталу (мікрорайону) потенційної реконструкції

УМОВНІ ПОЗНАЧЕННЯ:

- Межа адміністративного району
- Межа кварталу (мікрорайону) потенційної реконструкції
- Сл/41 — Шифр кварталу (мікрорайону) потенційної реконструкції

Природні та техногенні процеси

- Зони підтоплень природного та техногенного характеру

Зони акустичного впливу аеропортів

- Зона Б

Зони регламентованого обмеженого використання території

- Санітарно-захисні зони від промислових та комунально-складських об'єктів
- Санітарно-захисна зона від залізниці

Зони обмеженого використання території від аеропортів

- Зони особливого контролю (смуги повітряних підходів), висота будівель в яких визначається площиною, що підіймається з нахилом 1,6%

КВАРТАЛ Сл-42.

ВУЛ. М.ДОНЦЯ, БУЛЬВ. В.ҐАВЕЛА, ПРОСП. ВІДРАДНИЙ, ТЕРИТОРІЇ СПЕЦПРИЗНАЧЕННЯ (В/Ч, ВІЙСЬКОВА БАЗА МАТЕРІАЛЬНО-ТЕХНІЧНОГО ЗАБЕЗПЕЧЕННЯ)

СХЕМА РОЗПОДІЛУ ЗАБУДОВИ ЗА ТИПАМИ ЗАСТАРІЛОГО ЖИТЛОВОГО ФОНДУ

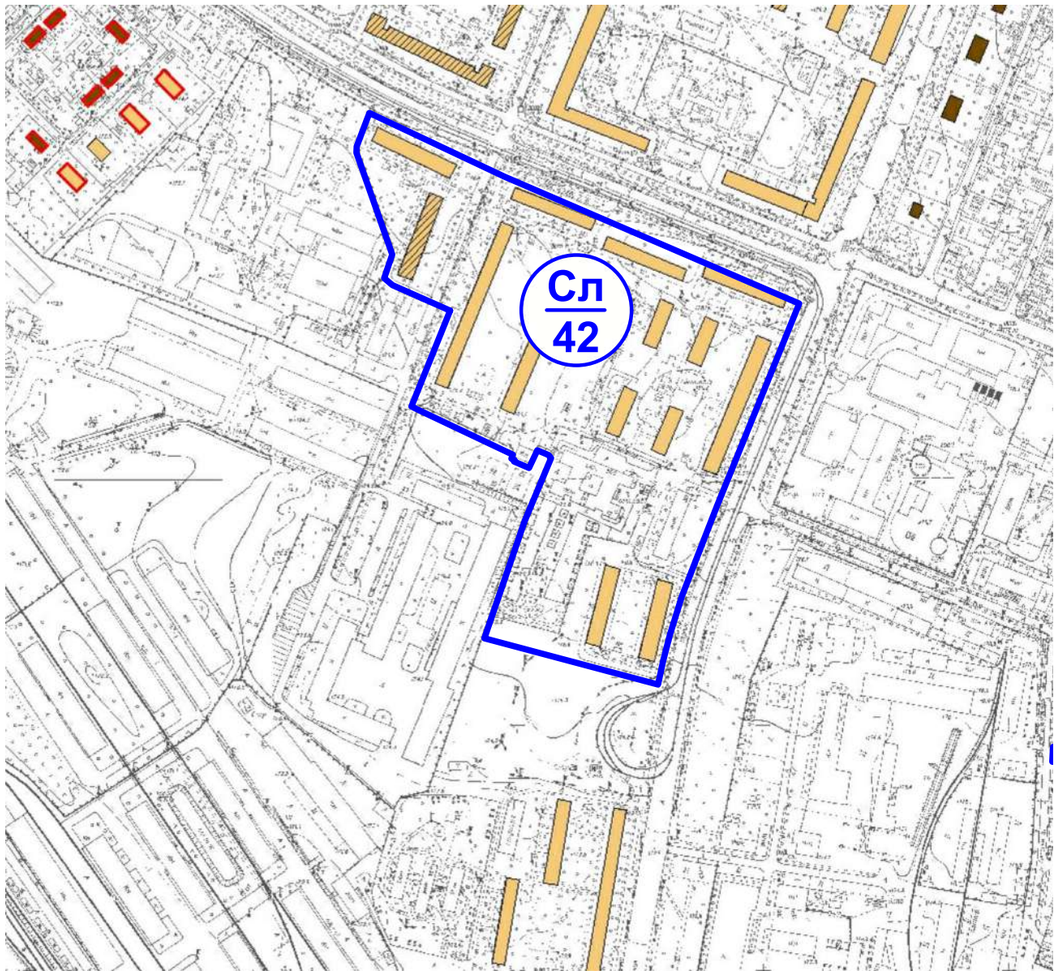

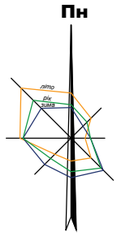

ВИКОПІЮВАННЯ З ПУБЛІЧНОЇ КАДАСТРОВОЇ КАРТИ

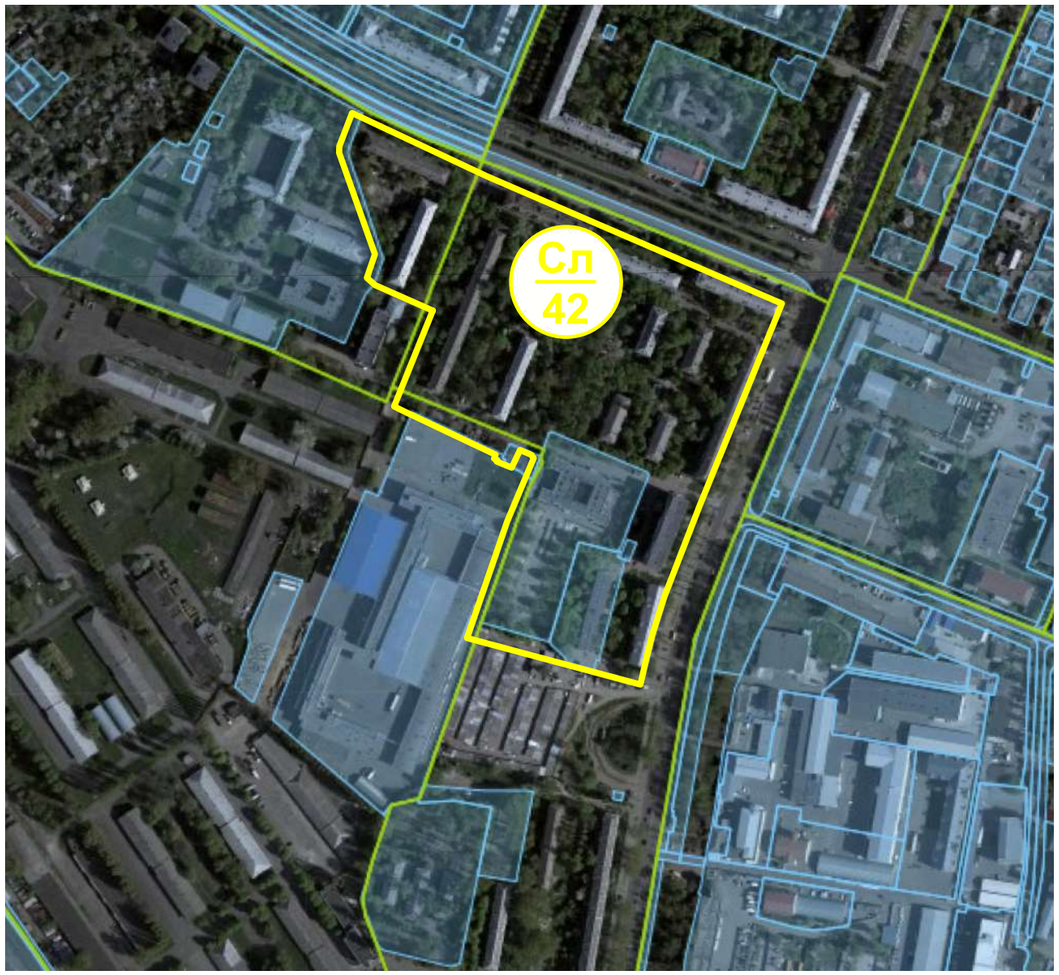

УМОВНІ ПОЗНАЧЕННЯ:

- Межа кварталу (мікрорайону) потенційної реконструкції
- Сл/42 — Шифр кварталу (мікрорайону) потенційної реконструкції
- Будинки перших масових серій ("хрущовки"). Цегляні
- Будинки, що визнані непридатними для проживання та аварійні

УМОВНІ ПОЗНАЧЕННЯ:

- Межа кварталу (мікрорайону) потенційної реконструкції
- Сл/42 — Шифр кварталу (мікрорайону) потенційної реконструкції
- Межі кадастрових кварталів
- Земельні ділянки, межі яких встановлені

КВАРТАЛ Сл-42.

ВУЛ. М.ДОНЦЯ, БУЛЬВ. В.ҐАВЕЛА, ПРОСП. ВІДРАДНИЙ, ТЕРИТОРІЇ СПЕЦПРИЗНАЧЕННЯ (В/Ч, ВІЙСЬКОВА БАЗА МАТЕРІАЛЬНО-ТЕХНІЧНОГО ЗАБЕЗПЕЧЕННЯ)

СХЕМА РОЗТАШУВАННЯ ТЕРИТОРІЇ НА ІСТОРИКО-АРХІТЕКТУРНОМУ ОПОРНОМУ ПЛАНІ м. КИЄВА

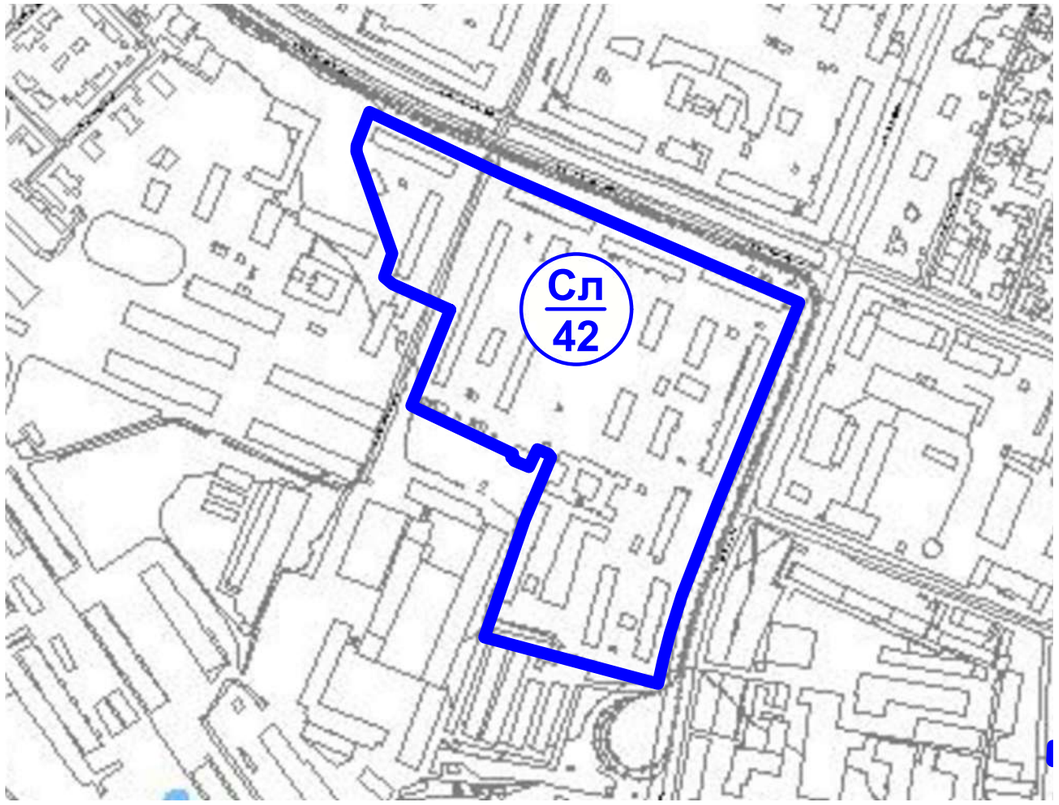

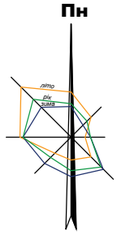

СХЕМА РОЗТАШУВАННЯ ТЕРИТОРІЇ В СИСТЕМІ ПЛАНУВАЛЬНИХ ОБМЕЖЕНЬ

УМОВНІ ПОЗНАЧЕННЯ:

- Межа кварталу (мікрорайону) потенційної реконструкції
- Сл/42 — Шифр кварталу (мікрорайону) потенційної реконструкції

УМОВНІ ПОЗНАЧЕННЯ:

- Межа кварталу (мікрорайону) потенційної реконструкції
- Сл/42 — Шифр кварталу (мікрорайону) потенційної реконструкції

Природні та техногенні процеси

- Зони підтоплень природного та техногенного характеру

Зони акустичного впливу аеропортів

- Зона Б
- Зона В

Зони регламентованого обмеженого використання території

- Санітарно-захисні зони від промислових та комунально-складських об'єктів
- Санітарно-захисна зона від залізниці

Зони обмеженого використання території від аеропортів

- Зони особливого контролю (смуги повітряних підходів), висота будівель в яких визначається площиною, що підіймається з нахилом 1,6%

КВАРТАЛ Сл-43.
ВУЛ. М.ДОНЦЯ, ВУЛ. ГЕРОЇВ СЕВАСТОПОЛЯ, ПРОСП. ВІДРАДНИЙ, БУЛЬВ. В.ҐАВЕЛА

СХЕМА РОЗПОДІЛУ ЗАБУДОВИ ЗА ТИПАМИ ЗАСТАРІЛОГО ЖИТЛОВОГО ФОНДУ

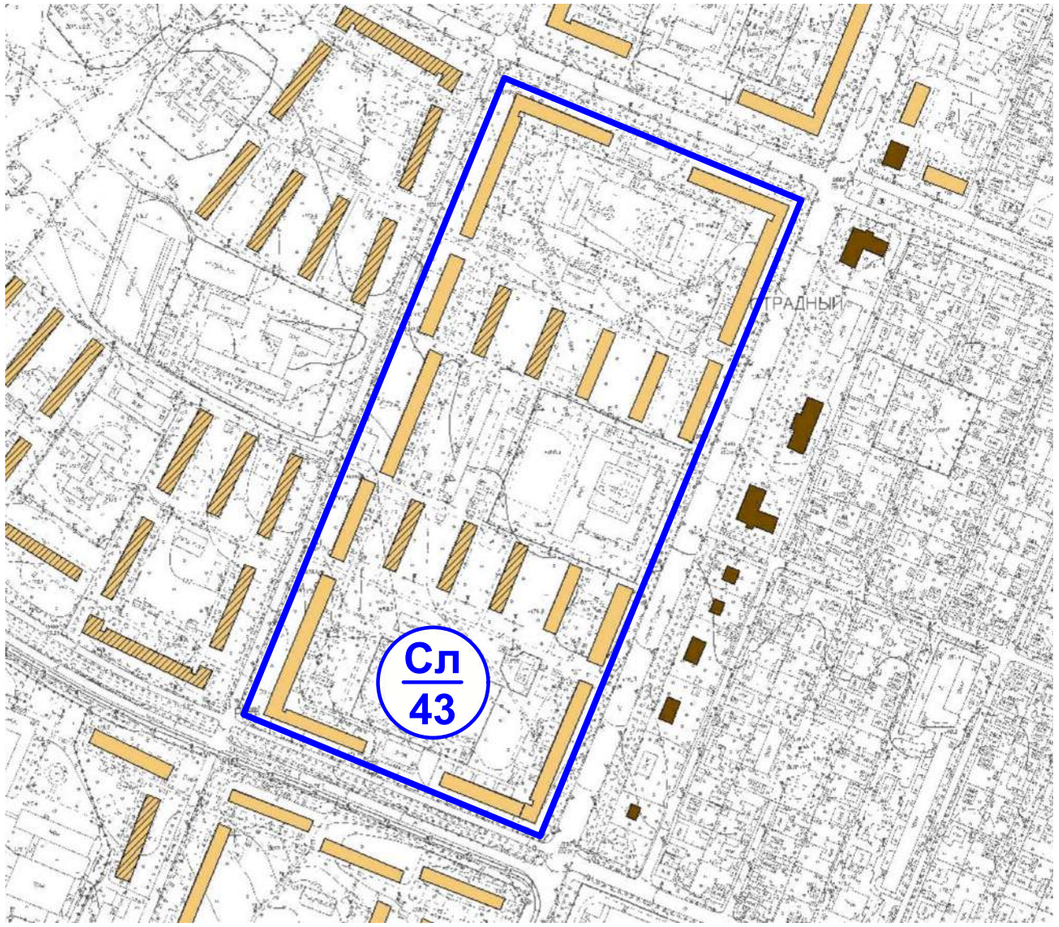

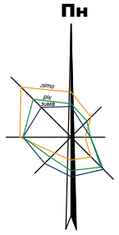

УМОВНІ ПОЗНАЧЕННЯ:

- Межа кварталу (мікрорайону) потенційної реконструкції
- Сл/43 — Шифр кварталу (мікрорайону) потенційної реконструкції
- Будинки перших масових серій ("хрущовки"). Цегляні
- Будинки перших масових серій ("хрущовки"). Панельні
- Будинки барачного типу

ВИКОПІЮВАННЯ З ПУБЛІЧНОЇ КАДАСТРОВОЇ КАРТИ

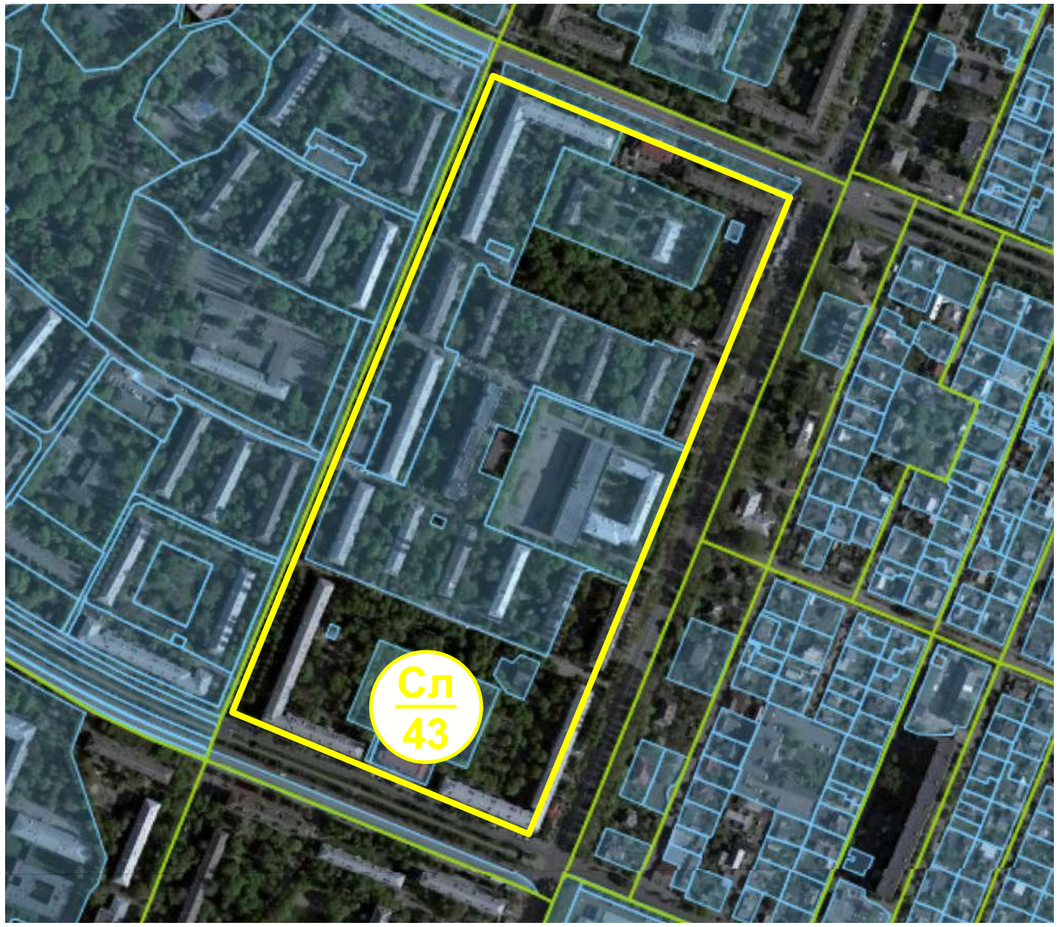

УМОВНІ ПОЗНАЧЕННЯ:

- Межа кварталу (мікрорайону) потенційної реконструкції
- Сл/43 — Шифр кварталу (мікрорайону) потенційної реконструкції
- Межі кадастрових кварталів
- Земельні ділянки, межі яких встановлені

КВАРТАЛ Сл-43.
ВУЛ. М.ДОНЦЯ, ВУЛ. ГЕРОЇВ СЕВАСТОПОЛЯ, ПРОСП. ВІДРАДНИЙ, БУЛЬВ. В.ҐАВЕЛА

СХЕМА РОЗТАШУВАННЯ ТЕРИТОРІЇ НА ІСТОРИКО-АРХІТЕКТУРНОМУ ОПОРНОМУ ПЛАНІ м. КИЄВА

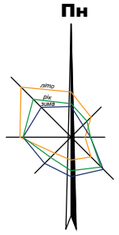

СХЕМА РОЗТАШУВАННЯ ТЕРИТОРІЇ В СИСТЕМІ ПЛАНУВАЛЬНИХ ОБМЕЖЕНЬ

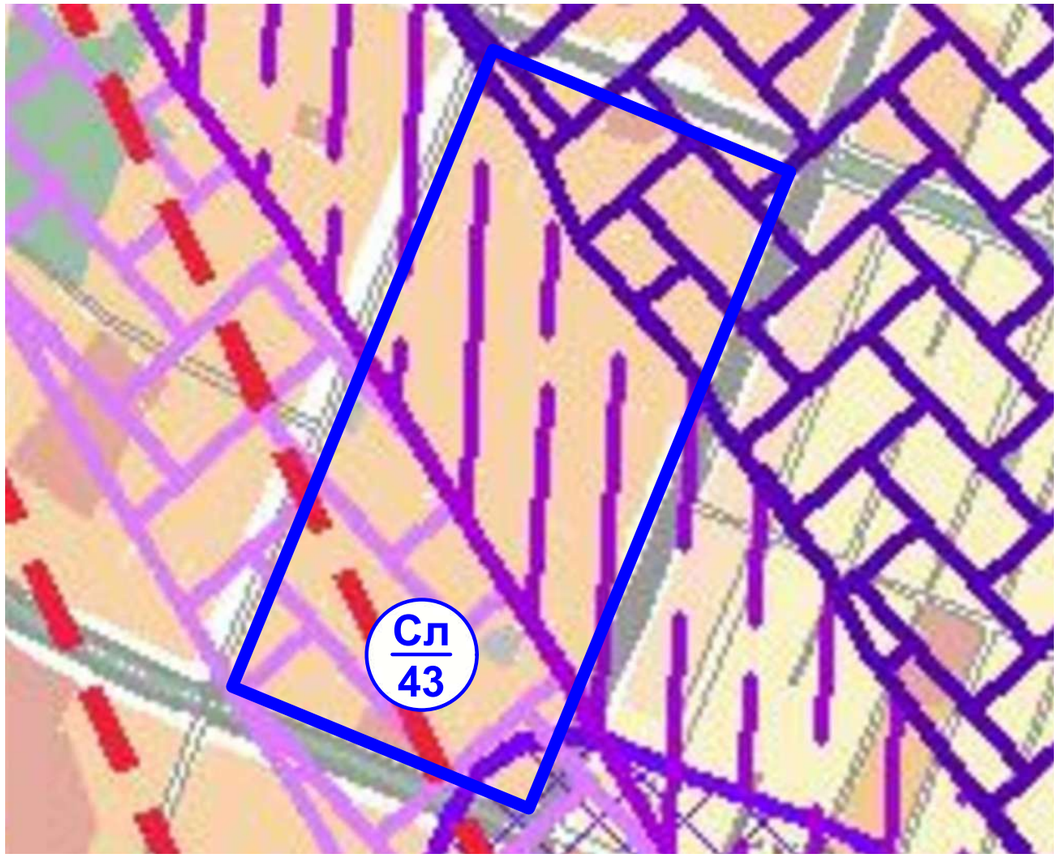

УМОВНІ ПОЗНАЧЕННЯ:

- Межа кварталу (мікрорайону) потенційної реконструкції
- Сл/43 — Шифр кварталу (мікрорайону) потенційної реконструкції

УМОВНІ ПОЗНАЧЕННЯ:

- Межа кварталу (мікрорайону) потенційної реконструкції
- Сл/43 — Шифр кварталу (мікрорайону) потенційної реконструкції

Зони акустичного впливу аеропортів

- Зона Б
- Зона В
- Зона Г

Зони регламентованого обмеженого використання території

- Санітарно-захисні зони від промислових та комунально-складських об'єктів

Зони обмеженого використання території від аеропортів

- Зони особливого контролю (смуги повітряних підходів), висота будівель в яких визначається площиною, що підіймається з нахилом 1,6%

КВАРТАЛ Сл-44.
ВУЛ. ГЕРОЇВ СЕВАСТОПОЛЯ, ВУЛ. М.ДОНЦЯ, БУЛЬВ. В.ҐАВЕЛА, ВУЛ. АКАДЕМІКА БІЛЕЦЬКОГО

СХЕМА РОЗПОДІЛУ ЗАБУДОВИ ЗА ТИПАМИ ЗАСТАРІЛОГО ЖИТЛОВОГО ФОНДУ

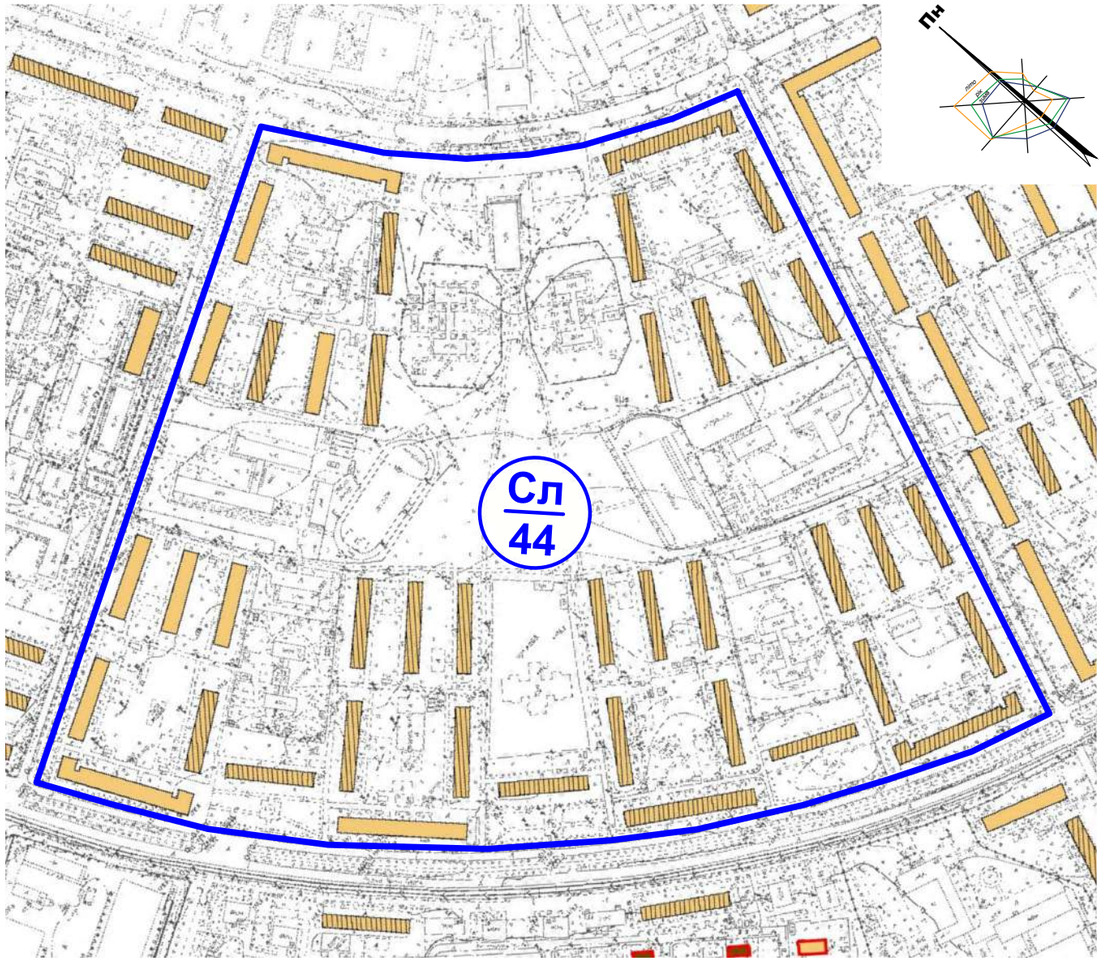

УМОВНІ ПОЗНАЧЕННЯ:

- Межа кварталу (мікрорайону) потенційної реконструкції
- Сл/44 — Шифр кварталу (мікрорайону) потенційної реконструкції
- Будинки перших масових серій ("хрущовки"). Цегляні
- Будинки перших масових серій ("хрущовки"). Панельні

ВИКОПІЮВАННЯ З ПУБЛІЧНОЇ КАДАСТРОВОЇ КАРТИ

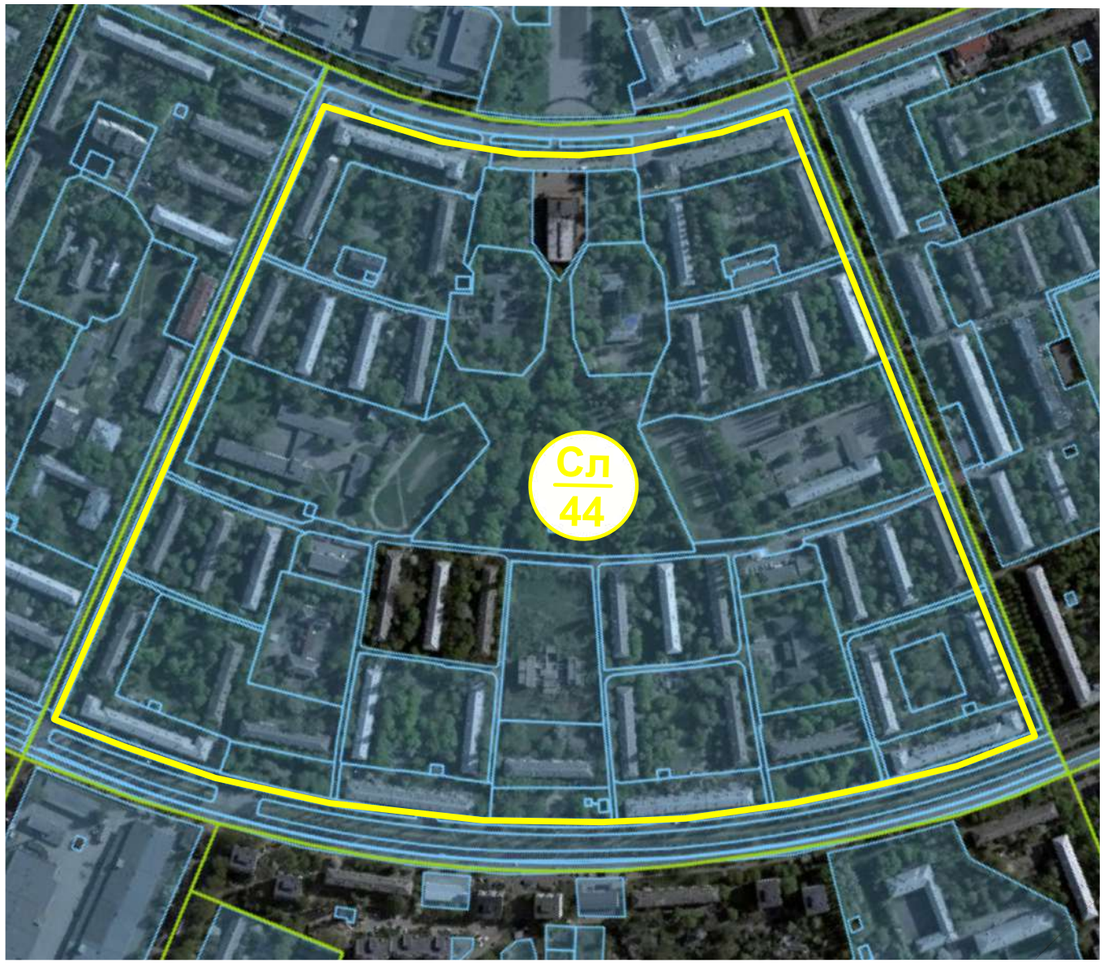

УМОВНІ ПОЗНАЧЕННЯ:

- Межа кварталу (мікрорайону) потенційної реконструкції
- Сл/44 — Шифр кварталу (мікрорайону) потенційної реконструкції
- Межі кадастрових кварталів
- Земельні ділянки, межі яких встановлені

КВАРТАЛ Сл-44.
ВУЛ. ГЕРОЇВ СЕВАСТОПОЛЯ, ВУЛ. М.ДОНЦЯ, БУЛЬВ. В.ҐАВЕЛА, ВУЛ. АКАДЕМІКА БІЛЕЦЬКОГО

СХЕМА РОЗТАШУВАННЯ ТЕРИТОРІЇ НА ІСТОРИКО-АРХІТЕКТУРНОМУ ОПОРНОМУ ПЛАНІ м. КИЄВА

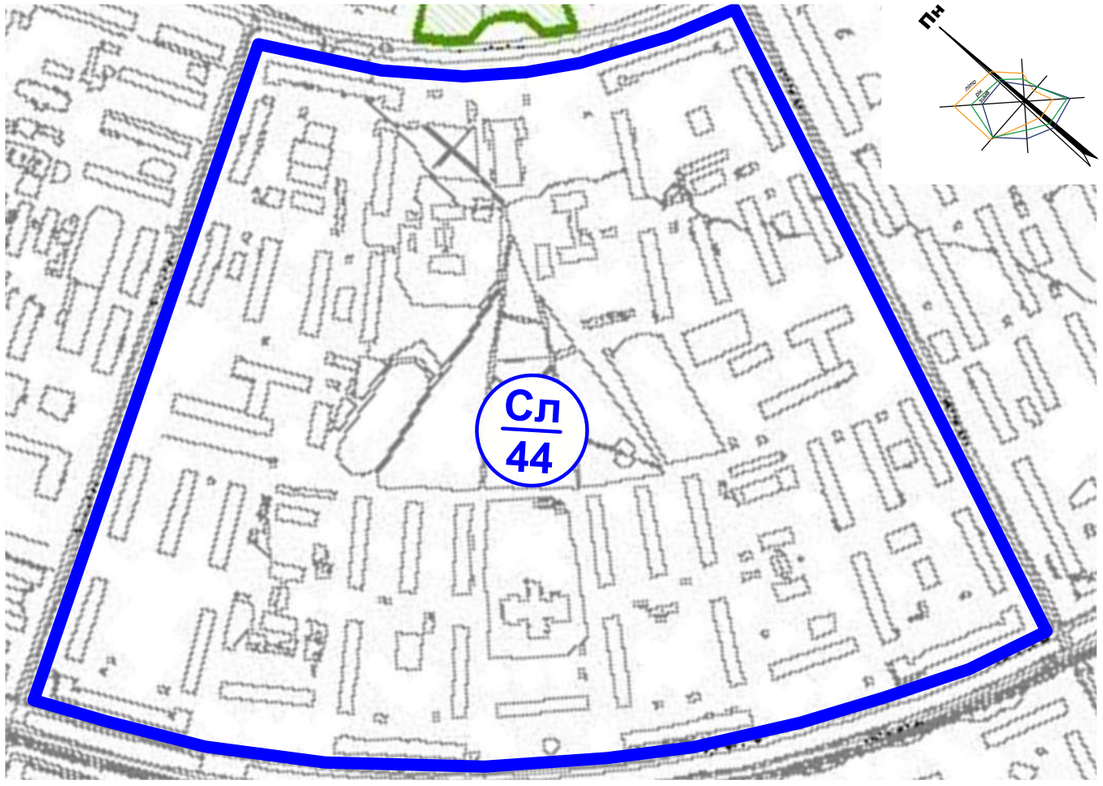

УМОВНІ ПОЗНАЧЕННЯ:

- Межа кварталу (мікрорайону) потенційної реконструкції
- Сл/44 — Шифр кварталу (мікрорайону) потенційної реконструкції

3. Історичний ландшафт, природно-заповідний фонд

- Об'єкти природно-заповідного фонду

СХЕМА РОЗТАШУВАННЯ ТЕРИТОРІЇ В СИСТЕМІ ПЛАНУВАЛЬНИХ ОБМЕЖЕНЬ

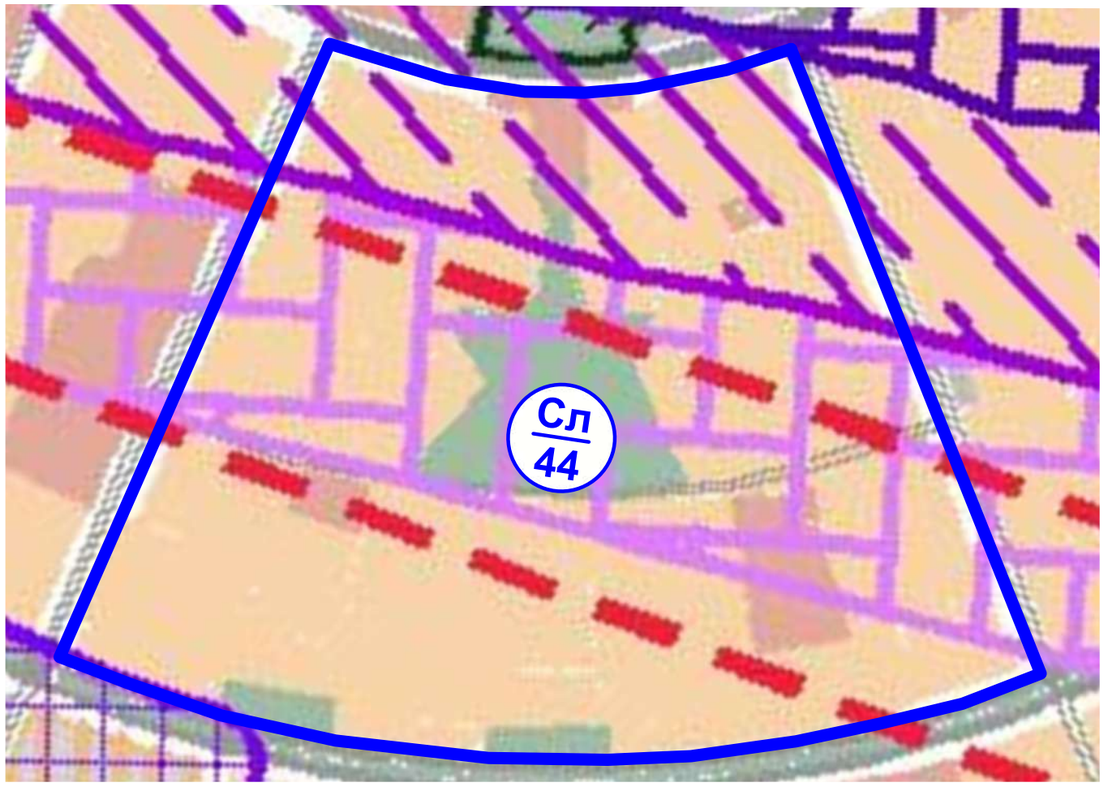

УМОВНІ ПОЗНАЧЕННЯ:

- Межа кварталу (мікрорайону) потенційної реконструкції
- Сл/44 — Шифр кварталу (мікрорайону) потенційної реконструкції

Зони акустичного впливу аеропортів

- Зона Б
- Зона В
- Зона Г

Зони регламентованого обмеженого використання території

- Санітарно-захисні зони від промислових та комунально-складських об'єктів

Зони обмеженого використання території від аеропортів

- Зони особливого контролю (смуги повітряних підходів), висота будівель в яких визначається площиною, що підіймається з нахилом 1,6%

Охоронні зони природних об'єктів та комплексів

- Об'єкти природно-заповідного фонду

КВАРТАЛ Сл-45.
ВУЛ. ГЕРОЇВ СЕВАСТОПОЛЯ, ВУЛ. АКАДЕМІКА БІЛЕЦЬКОГО, БУЛЬВ. В.ҐАВЕЛА, ВУЛ. АКАДЕМІКА СТРАЖЕСКА

СХЕМА РОЗПОДІЛУ ЗАБУДОВИ ЗА ТИПАМИ ЗАСТАРІЛОГО ЖИТЛОВОГО ФОНДУ

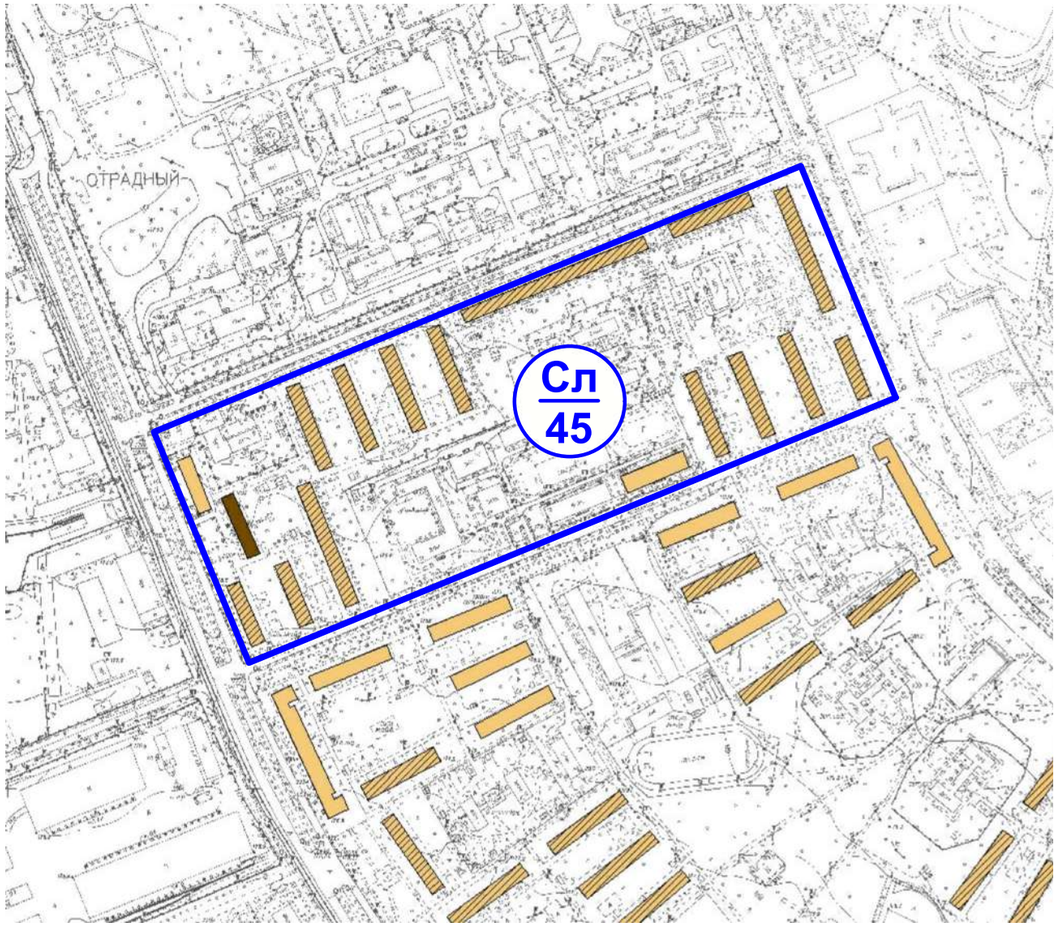

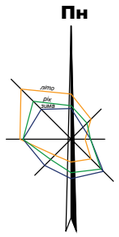

УМОВНІ ПОЗНАЧЕННЯ:

- Межа кварталу (мікрорайону) потенційної реконструкції
- Сл/45 — Шифр кварталу (мікрорайону) потенційної реконструкції
- Будинки перших масових серій ("хрущовки"). Цегляні
- Будинки перших масових серій ("хрущовки"). Панельні
- Будинки барачного типу

ВИКОПІЮВАННЯ З ПУБЛІЧНОЇ КАДАСТРОВОЇ КАРТИ

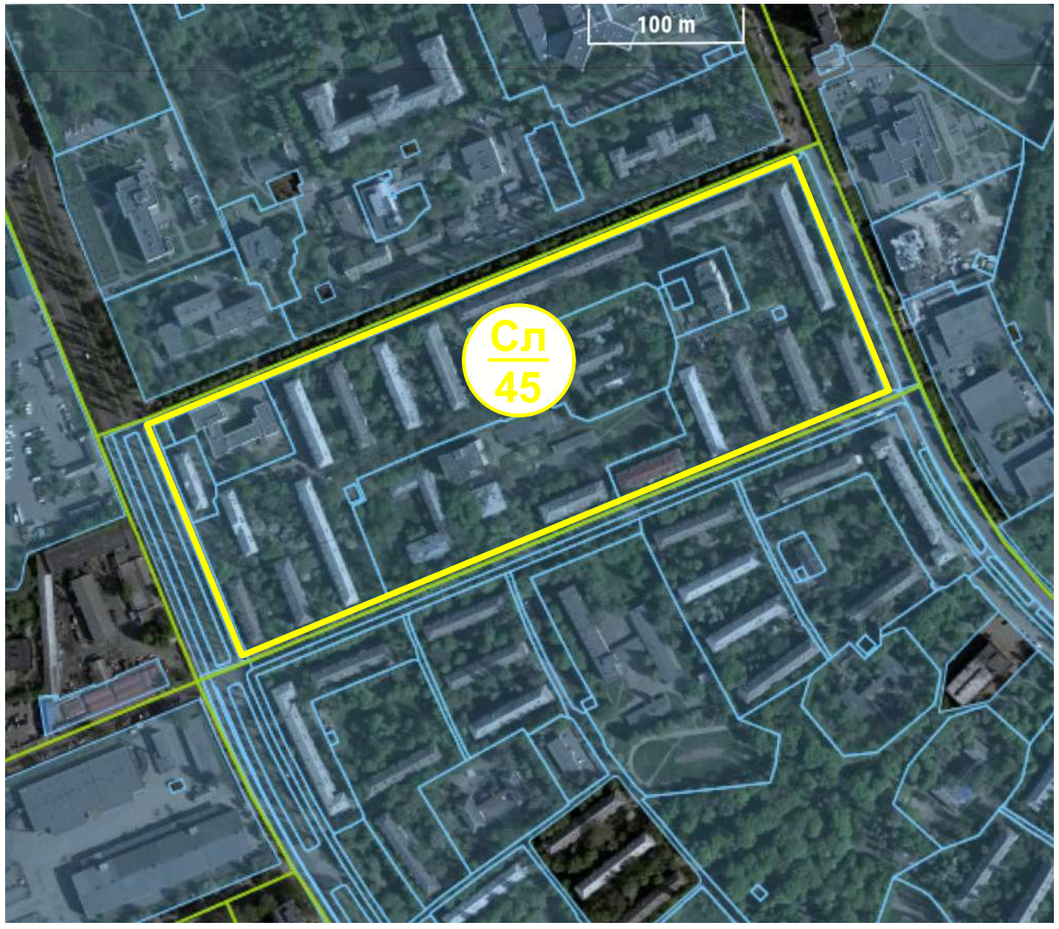

УМОВНІ ПОЗНАЧЕННЯ:

- Межа кварталу (мікрорайону) потенційної реконструкції
- Сл/45 — Шифр кварталу (мікрорайону) потенційної реконструкції
- Межі кадастрових кварталів
- Земельні ділянки, межі яких встановлені

КВАРТАЛ Сл-45.
ВУЛ. ГЕРОЇВ СЕВАСТОПОЛЯ, ВУЛ. АКАДЕМІКА БІЛЕЦЬКОГО, БУЛЬВ. В.ҐАВЕЛА, ВУЛ. АКАДЕМІКА СТРАЖЕСКА

СХЕМА РОЗТАШУВАННЯ ТЕРИТОРІЇ НА ІСТОРИКО-АРХІТЕКТУРНОМУ ОПОРНОМУ ПЛАНІ м. КИЄВА

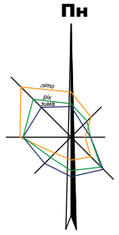

СХЕМА РОЗТАШУВАННЯ ТЕРИТОРІЇ В СИСТЕМІ ПЛАНУВАЛЬНИХ ОБМЕЖЕНЬ

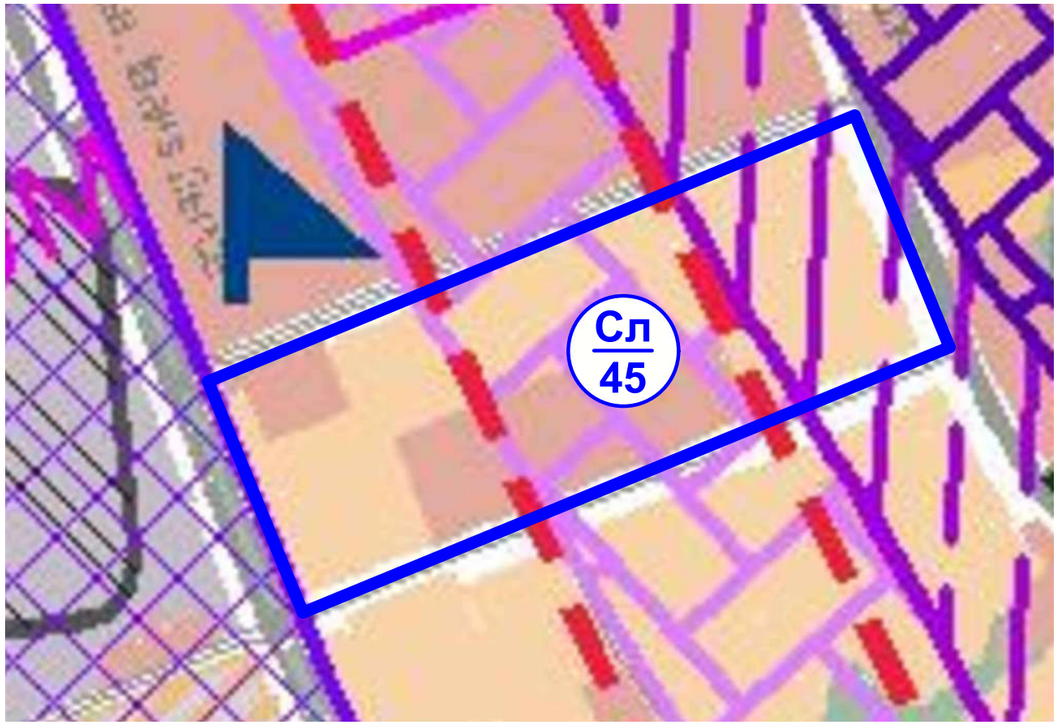

УМОВНІ ПОЗНАЧЕННЯ:

- Межа кварталу (мікрорайону) потенційної реконструкції
- Сл/45 — Шифр кварталу (мікрорайону) потенційної реконструкції

3. Історичний ландшафт, природно-заповідний фонд

- Об'єкти природно-заповідного фонду

УМОВНІ ПОЗНАЧЕННЯ:

- Межа кварталу (мікрорайону) потенційної реконструкції
- Сл/45 — Шифр кварталу (мікрорайону) потенційної реконструкції

Зони акустичного впливу аеропортів

- Зона Б
- Зона В
- Зона Г

Зони регламентованого обмеженого використання території

- Санітарно-захисні зони від промислових та комунально-складських об'єктів
- Санітарно-захисна зона від залізниці

Пости контролю за станом навколишнього середовища

- Стаціонарні пости контролю та спостереження за рівнем забруднення атмосфери

Зони обмеженого використання території від аеропортів

- Зони особливого контролю (смуги повітряних підходів), висота будівель в яких визначається площиною, що підіймається з нахилом 1,6%
- до 50м — Внутрішня горизонтальна поверхня висота будівель до 50м - не більше ніж Н=228,9м в БСВ

КВАРТАЛ Сл-46.
ВУЛ. ГЕРОЇВ СЕВАСТОПОЛЯ, ВУЛ. М.ДОНЦЯ, ПРОСП. ВІДРАДНИЙ

СХЕМА РОЗПОДІЛУ ЗАБУДОВИ ЗА ТИПАМИ ЗАСТАРІЛОГО ЖИТЛОВОГО ФОНДУ

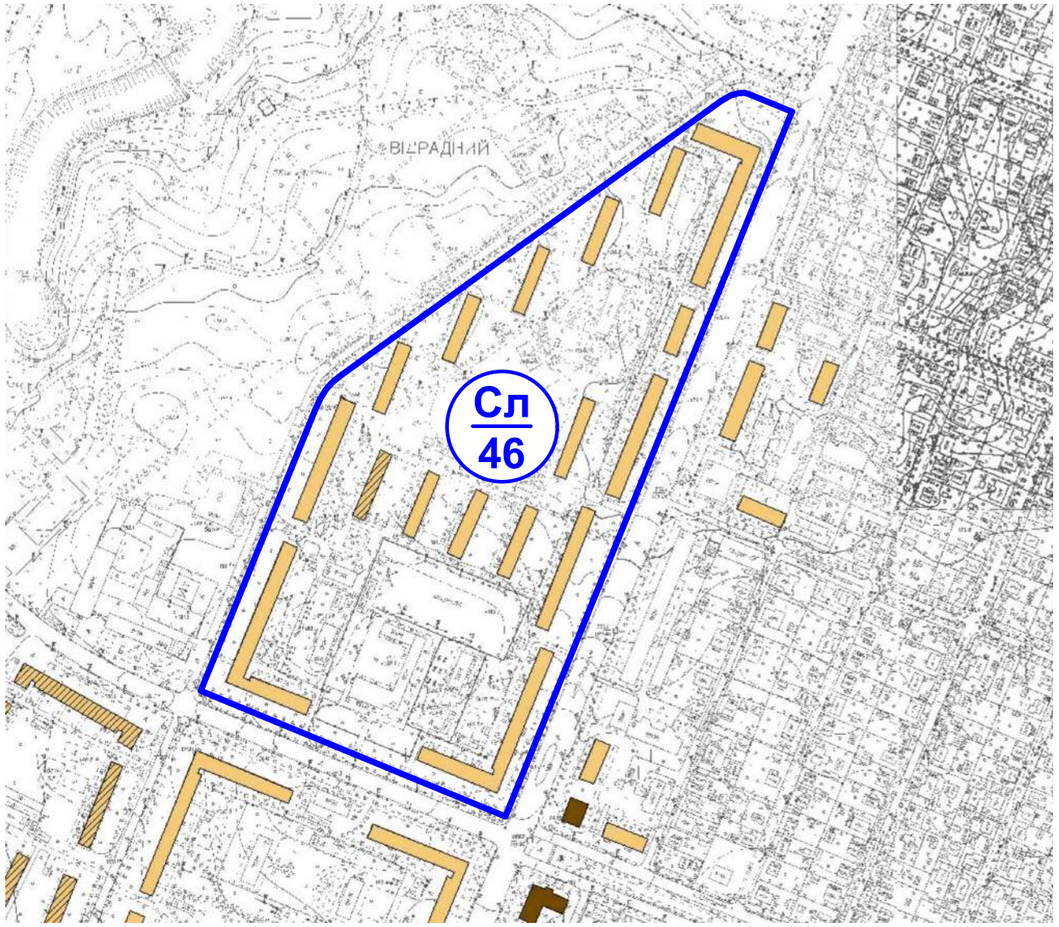

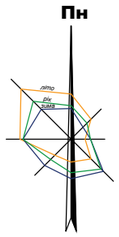

ВИКОПІЮВАННЯ З ПУБЛІЧНОЇ КАДАСТРОВОЇ КАРТИ

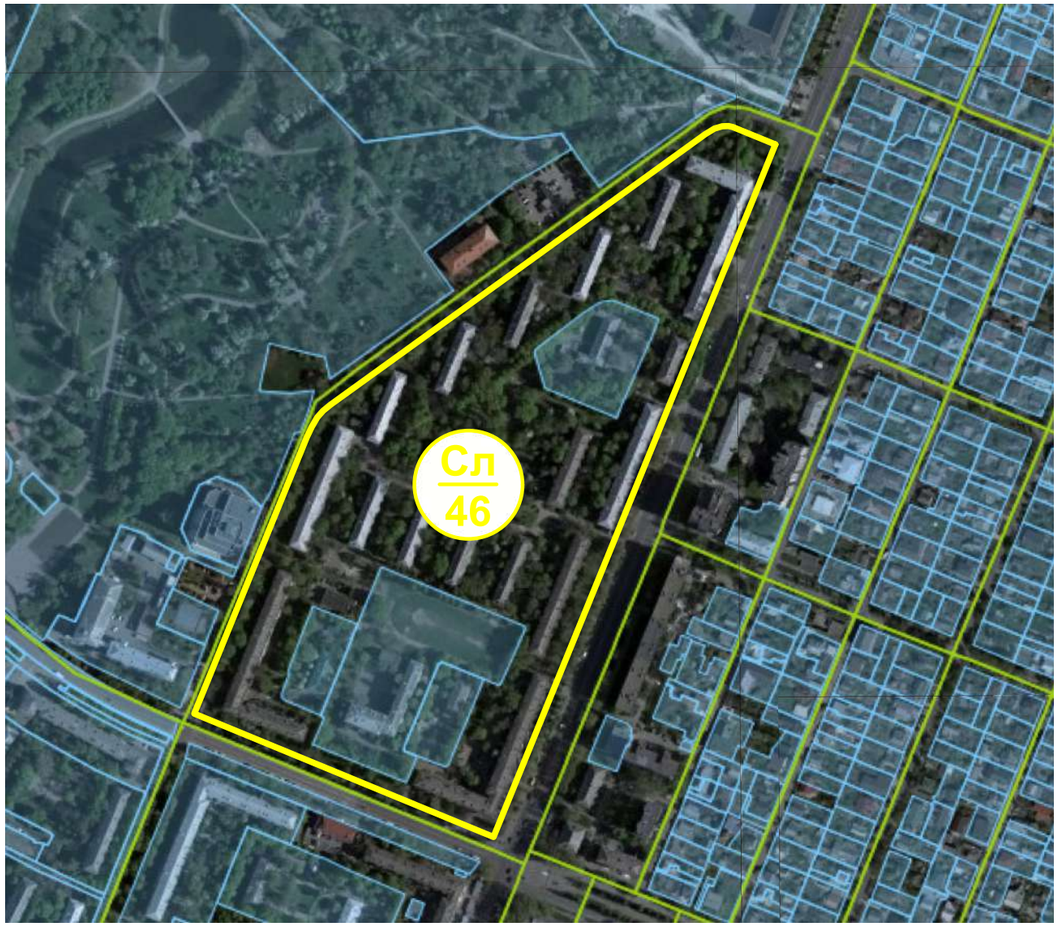

УМОВНІ ПОЗНАЧЕННЯ:

- Межа кварталу (мікрорайону) потенційної реконструкції
- Сл/46 — Шифр кварталу (мікрорайону) потенційної реконструкції
- Будинки перших масових серій ("хрущовки"). Цегляні
- Будинки перших масових серій ("хрущовки"). Панельні
- Будинки барачного типу

УМОВНІ ПОЗНАЧЕННЯ:

- Межа кварталу (мікрорайону) потенційної реконструкції
- Сл/46 — Шифр кварталу (мікрорайону) потенційної реконструкції
- Межі кадастрових кварталів
- Земельні ділянки, межі яких встановлені

КВАРТАЛ Сл-46.
ВУЛ. ГЕРОЇВ СЕВАСТОПОЛЯ, ВУЛ. М.ДОНЦЯ, ПРОСП. ВІДРАДНИЙ

СХЕМА РОЗТАШУВАННЯ ТЕРИТОРІЇ НА ІСТОРИКО-АРХІТЕКТУРНОМУ ОПОРНОМУ ПЛАНІ м. КИЄВА

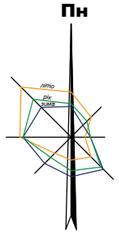

СХЕМА РОЗТАШУВАННЯ ТЕРИТОРІЇ В СИСТЕМІ ПЛАНУВАЛЬНИХ ОБМЕЖЕНЬ

УМОВНІ ПОЗНАЧЕННЯ:

- Межа кварталу (мікрорайону) потенційної реконструкції
- Сл/46 — Шифр кварталу (мікрорайону) потенційної реконструкції

3. Історичний ландшафт, природно-заповідний фонд

- Об'єкти природно-заповідного фонду

УМОВНІ ПОЗНАЧЕННЯ:

- Межа кварталу (мікрорайону) потенційної реконструкції
- Сл/46 — Шифр кварталу (мікрорайону) потенційної реконструкції

Зони акустичного впливу аеропортів

- Зона В
- Зона Г

Охоронні зони природних об'єктів та комплексів

- Прибережні захисні смуги
- Об'єкти природно-заповідного фонду

КВАРТАЛ Сл-47.
ВУЛ. ГЕРОЇВ СЕВАСТОПОЛЯ, ПРОСП. Л.ГУЗАРА, ТЕРИТОРІЯ НАЦІОНАЛЬНОГО АВІАЦІЙНОГО УНІВЕРСИТЕТУ

СХЕМА РОЗПОДІЛУ ЗАБУДОВИ ЗА ТИПАМИ ЗАСТАРІЛОГО ЖИТЛОВОГО ФОНДУ

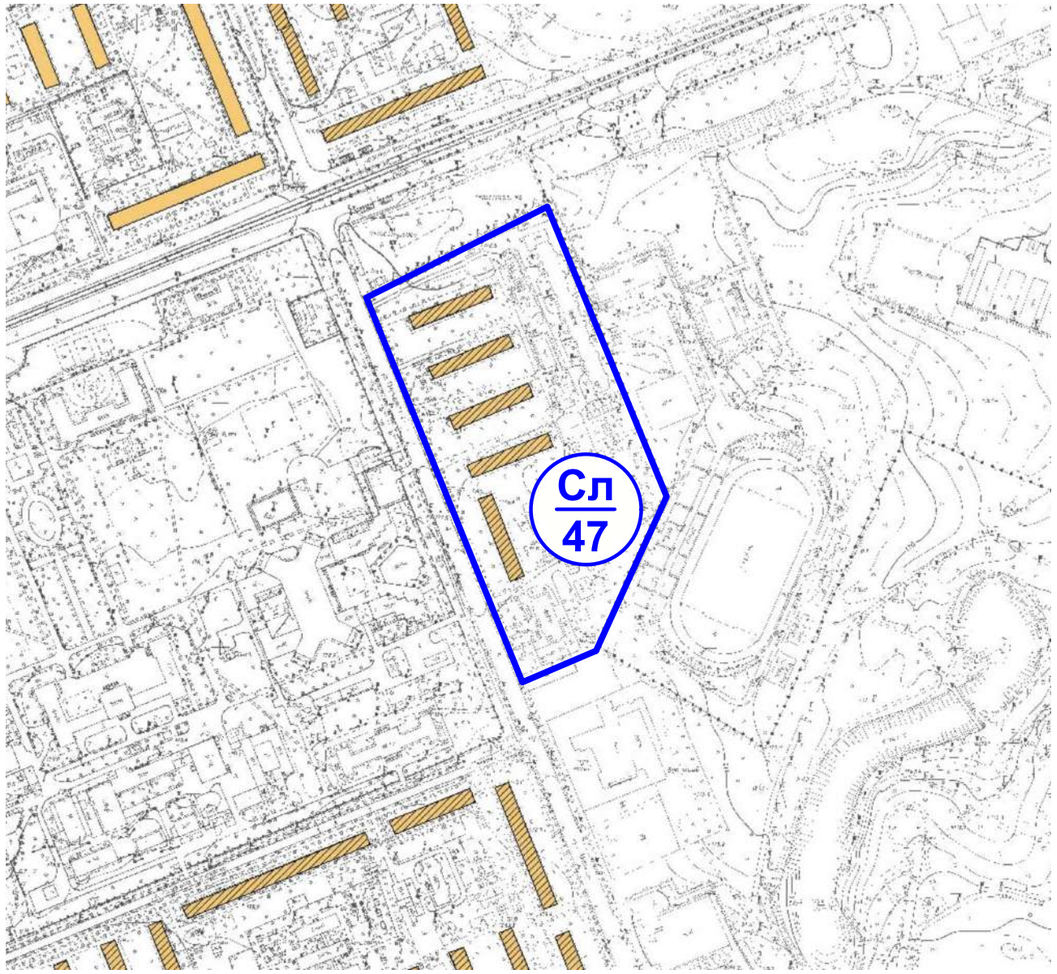

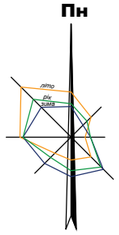

ВИКОПІЮВАННЯ З ПУБЛІЧНОЇ КАДАСТРОВОЇ КАРТИ

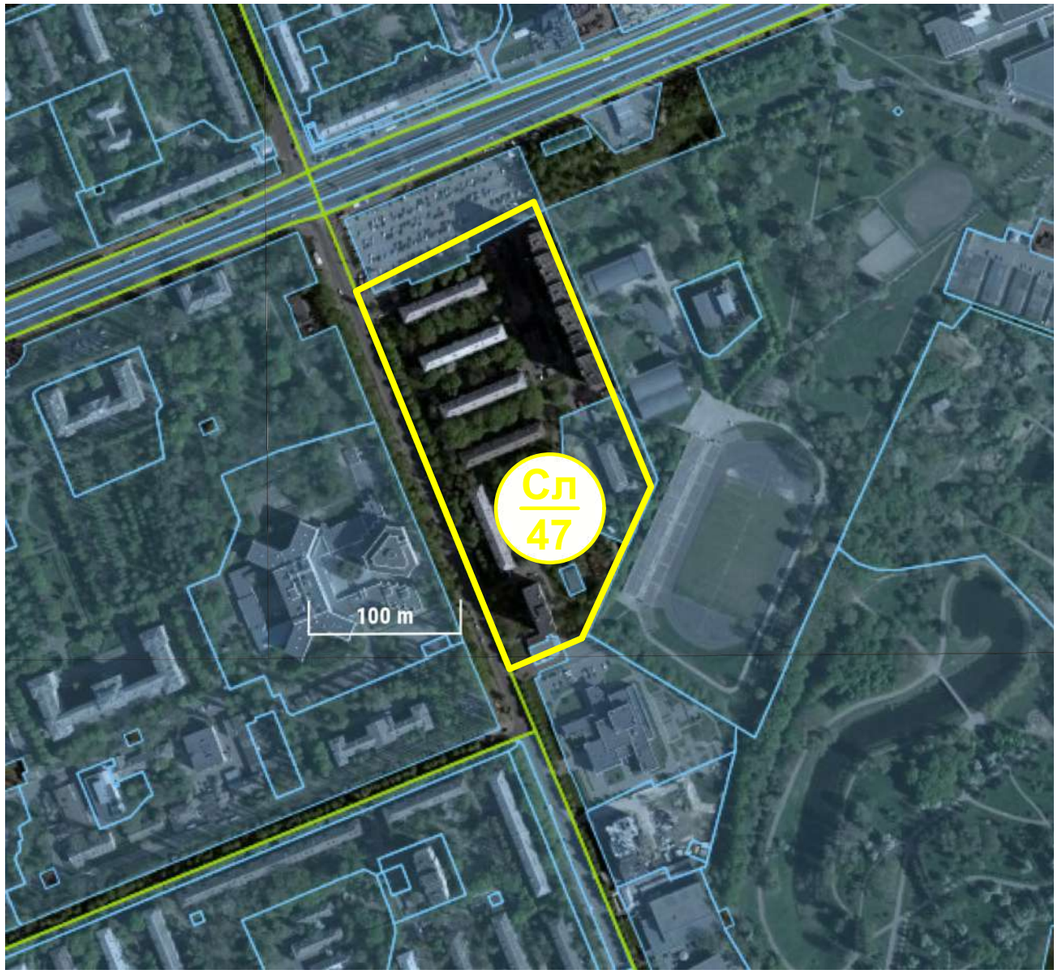

УМОВНІ ПОЗНАЧЕННЯ:

- Межа кварталу (мікрорайону) потенційної реконструкції
- Сл/47 — Шифр кварталу (мікрорайону) потенційної реконструкції
- Будинки перших масових серій ("хрущовки"). Панельні

УМОВНІ ПОЗНАЧЕННЯ:

- Межа кварталу (мікрорайону) потенційної реконструкції
- Сл/47 — Шифр кварталу (мікрорайону) потенційної реконструкції
- Межі кадастрових кварталів
- Земельні ділянки, межі яких встановлені

КВАРТАЛ Сл-47.
ВУЛ. ГЕРОЇВ СЕВАСТОПОЛЯ, ПРОСП. Л.ГУЗАРА, ТЕРИТОРІЯ НАЦІОНАЛЬНОГО АВІАЦІЙНОГО УНІВЕРСИТЕТУ

СХЕМА РОЗТАШУВАННЯ ТЕРИТОРІЇ НА ІСТОРИКО-АРХІТЕКТУРНОМУ ОПОРНОМУ ПЛАНІ м. КИЄВА

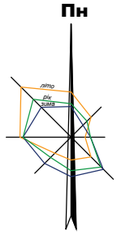

СХЕМА РОЗТАШУВАННЯ ТЕРИТОРІЇ В СИСТЕМІ ПЛАНУВАЛЬНИХ ОБМЕЖЕНЬ

УМОВНІ ПОЗНАЧЕННЯ:

- Межа кварталу (мікрорайону) потенційної реконструкції
- Сл/47 — Шифр кварталу (мікрорайону) потенційної реконструкції

3. Історичний ландшафт, природно-заповідний фонд

- Об'єкти природно-заповідного фонду

УМОВНІ ПОЗНАЧЕННЯ:

- Межа кварталу (мікрорайону) потенційної реконструкції
- Сл/47 — Шифр кварталу (мікрорайону) потенційної реконструкції

Зони акустичного впливу аеропортів

- Зона Б
- Зона В
- Зона Г

Зони регламентованого обмеженого використання території

- Санітарно-захисні зони від промислових та комунально-складських об'єктів
- Санітарні розриви від гаражів та автостоянок

Зони обмеженого використання території від аеропортів

- Зони особливого контролю (смуги повітряних підходів), висота будівель в яких визначається площиною, що підіймається з нахилом 1,6%
- до 50м — Внутрішня горизонтальна поверхня висота будівель до 50м - не більше ніж Н=228,9м в БСВ

Охоронні зони природних об'єктів та комплексів

- Прибережні захисні смуги
- Об'єкти природно-заповідного фонду

КВАРТАЛ Сл-48.
ПРОСП. Л.ГУЗАРА, БУЛЬВ. В.ҐАВЕЛА, ВУЛ. АКАДЕМІКА КАБЛУКОВА, ВУЛ. ГЕРОЇВ СЕВАСТОПОЛЯ
КВАРТАЛ Сл-49.
БУЛЬВ. В.ҐАВЕЛА, ВУЛ. В.ЧУМАКА, ВУЛ. МЕТРОБУДІВСЬКА, ВУЛ. АКАДЕМІКА КАБЛУКОВА

СХЕМА РОЗПОДІЛУ ЗАБУДОВИ ЗА ТИПАМИ ЗАСТАРІЛОГО ЖИТЛОВОГО ФОНДУ

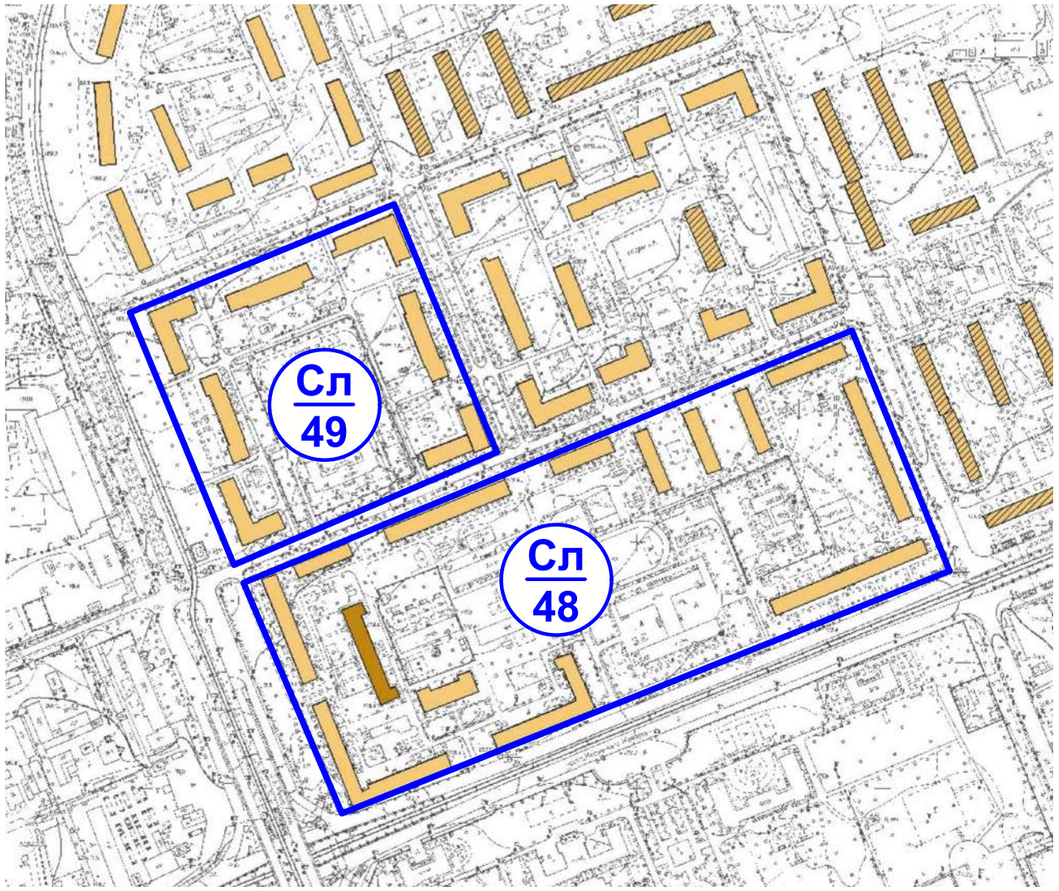

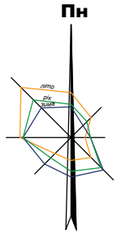

ВИКОПІЮВАННЯ З ПУБЛІЧНОЇ КАДАСТРОВОЇ КАРТИ

УМОВНІ ПОЗНАЧЕННЯ:

- Межа кварталу (мікрорайону) потенційної реконструкції
- Сл/48 — Шифр кварталу (мікрорайону) потенційної реконструкції
- Будинки перших масових серій ("хрущовки"). Цегляні
- Будинки перших масових серій ("хрущовки"). Панельні
- Будинки типу "сталінка"

УМОВНІ ПОЗНАЧЕННЯ:

- Межа кварталу (мікрорайону) потенційної реконструкції
- Сл/48 — Шифр кварталу (мікрорайону) потенційної реконструкції
- Межі кадастрових кварталів
- Земельні ділянки, межі яких встановлені

КВАРТАЛ Сл-48.
ПРОСП. Л.ГУЗАРА, БУЛЬВ. В.ҐАВЕЛА, ВУЛ. АКАДЕМІКА КАБЛУКОВА, ВУЛ. ГЕРОЇВ СЕВАСТОПОЛЯ
КВАРТАЛ Сл-49.
БУЛЬВ. В.ҐАВЕЛА, ВУЛ. В.ЧУМАКА, ВУЛ. МЕТРОБУДІВСЬКА, ВУЛ. АКАДЕМІКА КАБЛУКОВА

СХЕМА РОЗТАШУВАННЯ ТЕРИТОРІЇ НА ІСТОРИКО-АРХІТЕКТУРНОМУ ОПОРНОМУ ПЛАНІ м. КИЄВА

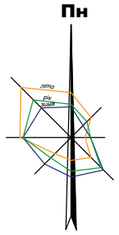

СХЕМА РОЗТАШУВАННЯ ТЕРИТОРІЇ В СИСТЕМІ ПЛАНУВАЛЬНИХ ОБМЕЖЕНЬ

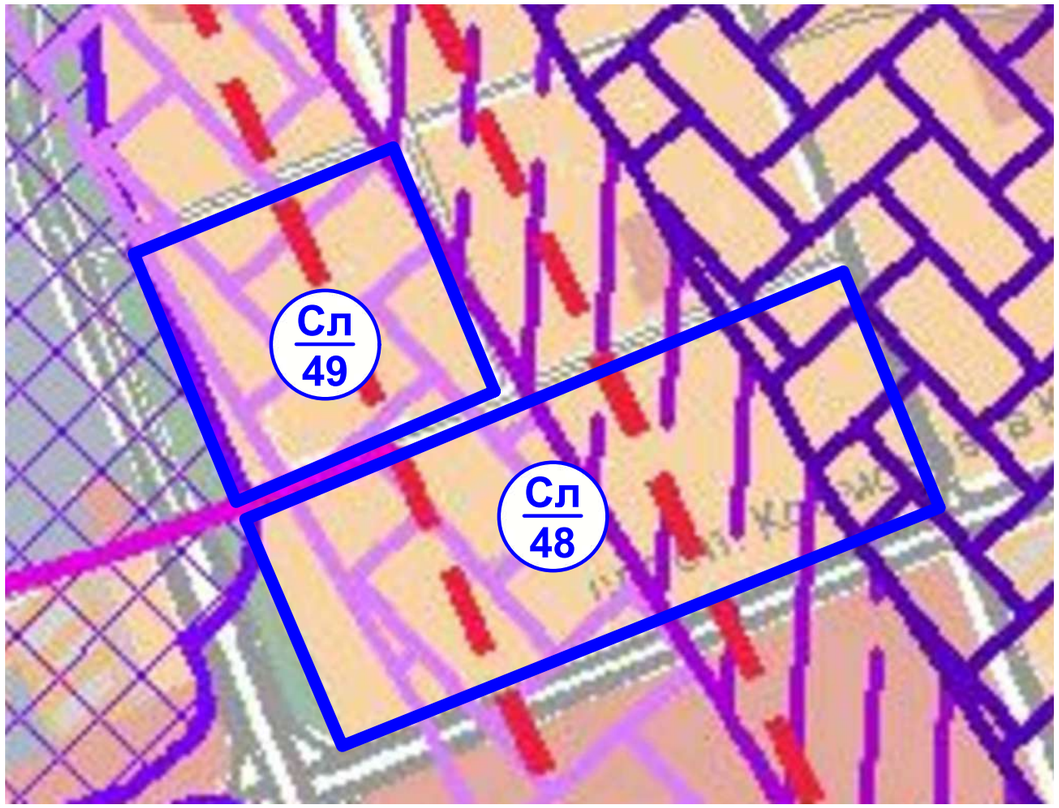

УМОВНІ ПОЗНАЧЕННЯ:

Межа кварталу (мікрорайону) потенційної реконструкції

Сл/48 — Шифр кварталу (мікрорайону) потенційної реконструкції

Зони акустичного впливу аеропортів

Зона Б

Зона В

Зона Г

Зони регламентованого обмеженого використання території

Санітарно-захисні зони від промислових та комунально-складських об'єктів

Зони обмеженого використання території від аеропортів

Зони особливого контролю (смуги повітряних підходів), висота будівель в яких визначається площиною, що підіймається з нахилом 1,6%

до 50м — Внутрішня горизонтальна поверхня висота будівель до 50м - не більше ніж Н=228,9м в БСВ

УМОВНІ ПОЗНАЧЕННЯ:

Межа кварталу (мікрорайону) потенційної реконструкції

Сл/48 — Шифр кварталу (мікрорайону) потенційної реконструкції

КВАРТАЛ Сл-50.
БУЛЬВ. В.ҐАВЕЛА, ВУЛ. ГЕРОЇВ СЕВАСТОПОЛЯ, ВУЛ. В.ЧУМАКА

СХЕМА РОЗПОДІЛУ ЗАБУДОВИ ЗА ТИПАМИ ЗАСТАРІЛОГО ЖИТЛОВОГО ФОНДУ

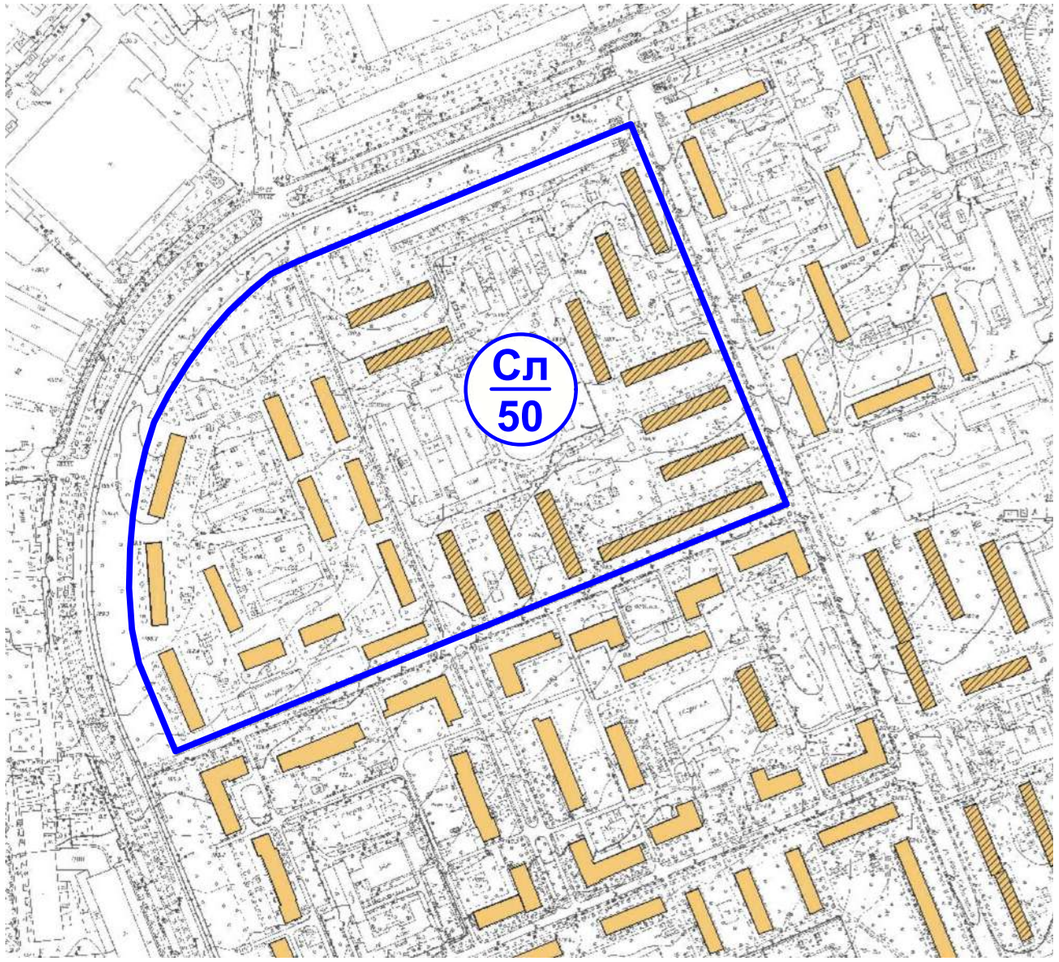

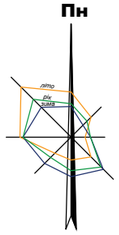

УМОВНІ ПОЗНАЧЕННЯ:

- Межа кварталу (мікрорайону) потенційної реконструкції
- Сл/50 — Шифр кварталу (мікрорайону) потенційної реконструкції
- Будинки перших масових серій ("хрущовки"). Цегляні
- Будинки перших масових серій ("хрущовки"). Панельні

ВИКОПІЮВАННЯ З ПУБЛІЧНОЇ КАДАСТРОВОЇ КАРТИ

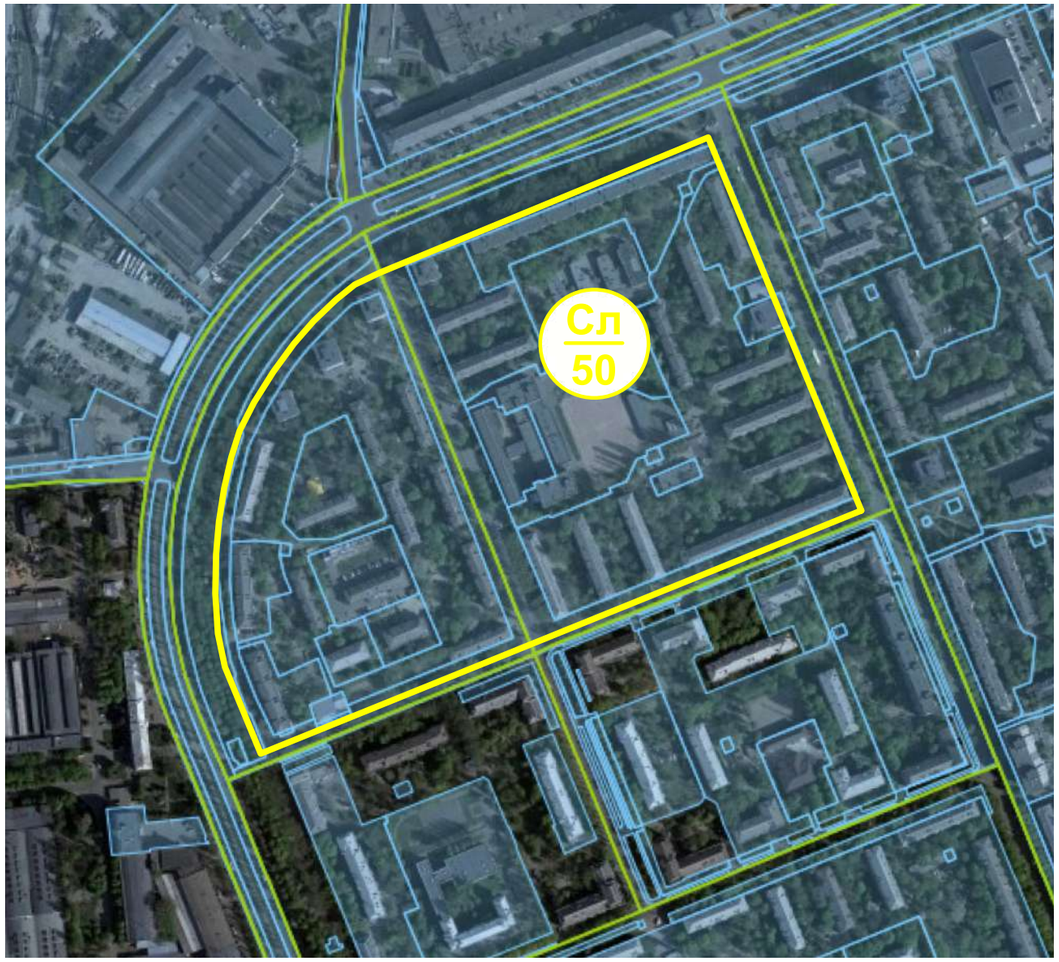

УМОВНІ ПОЗНАЧЕННЯ:

- Межа кварталу (мікрорайону) потенційної реконструкції
- Сл/50 — Шифр кварталу (мікрорайону) потенційної реконструкції
- Межі кадастрових кварталів
- Земельні ділянки, межі яких встановлені

КВАРТАЛ Сл-50.
БУЛЬВ. В.ҐАВЕЛА, ВУЛ. ГЕРОЇВ СЕВАСТОПОЛЯ, ВУЛ. В.ЧУМАКА

СХЕМА РОЗТАШУВАННЯ ТЕРИТОРІЇ НА ІСТОРИКО-АРХІТЕКТУРНОМУ ОПОРНОМУ ПЛАНІ м. КИЄВА

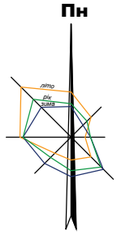

СХЕМА РОЗТАШУВАННЯ ТЕРИТОРІЇ В СИСТЕМІ ПЛАНУВАЛЬНИХ ОБМЕЖЕНЬ

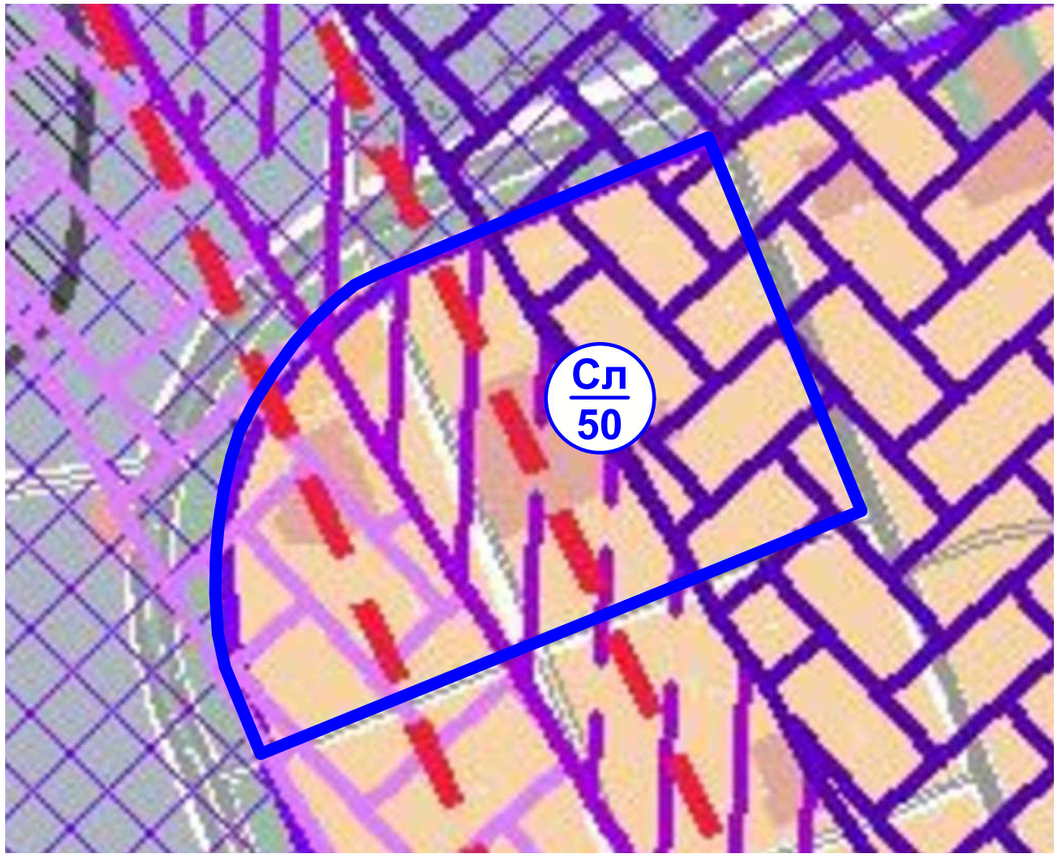

УМОВНІ ПОЗНАЧЕННЯ:

- Межа кварталу (мікрорайону) потенційної реконструкції
- Сл/50 — Шифр кварталу (мікрорайону) потенційної реконструкції

УМОВНІ ПОЗНАЧЕННЯ:

- Межа кварталу (мікрорайону) потенційної реконструкції
- Сл/50 — Шифр кварталу (мікрорайону) потенційної реконструкції

Зони акустичного впливу аеропортів

- Зона Б
- Зона В
- Зона Г

Зони регламентованого обмеженого використання території

- Санітарно-захисні зони від промислових та комунально-складських об'єктів
- Санітарно-захисна зона від залізниці

Зони обмеженого використання території від аеропортів

- Зони особливого контролю (смуги повітряних підходів), висота будівель в яких визначається площиною, що підіймається з нахилом 1,6%

КВАРТАЛ Сл-51.
ПРОСП. Л.ГУЗАРА, ВУЛ. ГЕРОЇВ СЕВАСТОПОЛЯ, БУЛЬВ. В.ҐАВЕЛА, ВУЛ. М.ВАСИЛЕНКА

СХЕМА РОЗПОДІЛУ ЗАБУДОВИ ЗА ТИПАМИ ЗАСТАРІЛОГО ЖИТЛОВОГО ФОНДУ

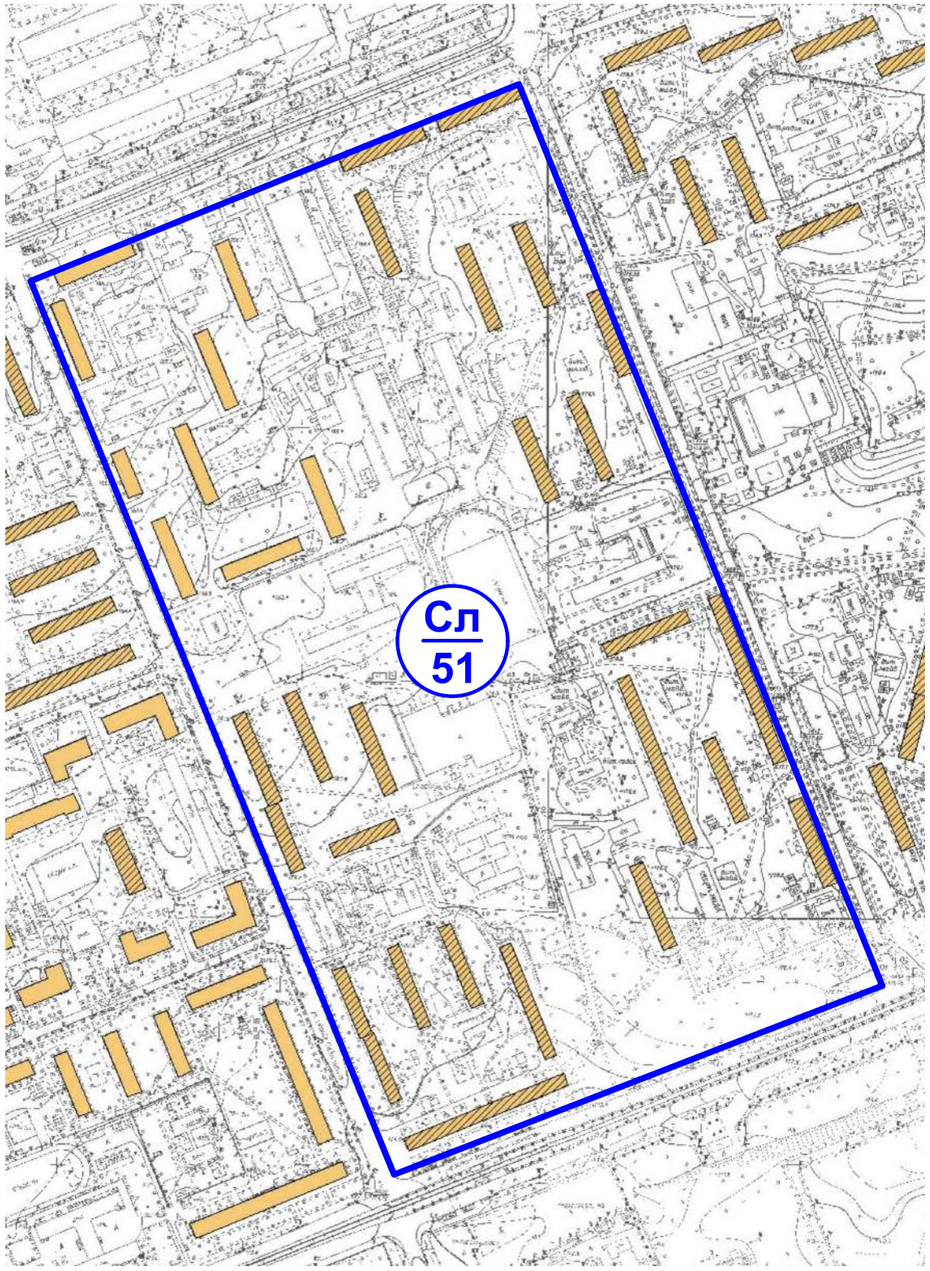

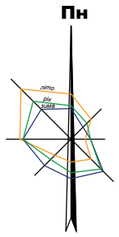

УМОВНІ ПОЗНАЧЕННЯ:

до Схеми розподілу забудови за типами застарілого житлового фонду

- Межа кварталу (мікрорайону) потенційної реконструкції
- Сл/23 — Шифр кварталу (мікрорайону) потенційної реконструкції
- Будинки перших масових серій ("хрущовки"). Панельні
- Будинки перших масових серій ("хрущовки"). Цегляні

до Викопіювання з публічної кадастрової карти

- Межа кварталу (мікрорайону) потенційної реконструкції
- Сл/51 — Шифр кварталу (мікрорайону) потенційної реконструкції
- Межі кадастрових кварталів
- Земельні ділянки, межі яких встановлені

ВИКОПІЮВАННЯ З ПУБЛІЧНОЇ КАДАСТРОВОЇ КАРТИ

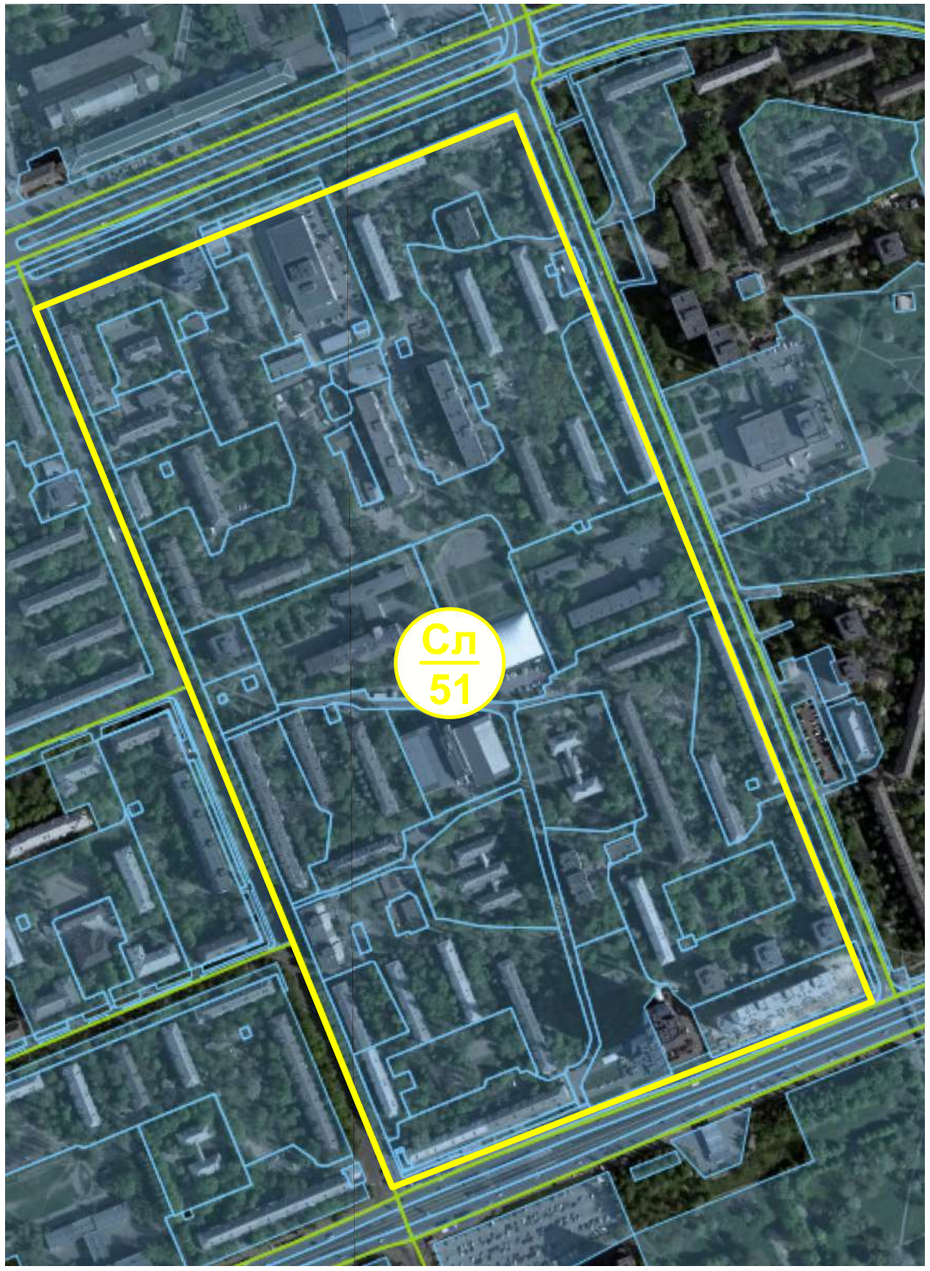

КВАРТАЛ Сл-51.
ПРОСП. Л.ГУЗАРА, ВУЛ. ГЕРОЇВ СЕВАСТОПОЛЯ, БУЛЬВ. В.ҐАВЕЛА, ВУЛ. М.ВАСИЛЕНКА

СХЕМА РОЗТАШУВАННЯ ТЕРИТОРІЇ НА ІСТОРИКО-АРХІТЕКТУРНОМУ ОПОРНОМУ ПЛАНІ м. КИЄВА

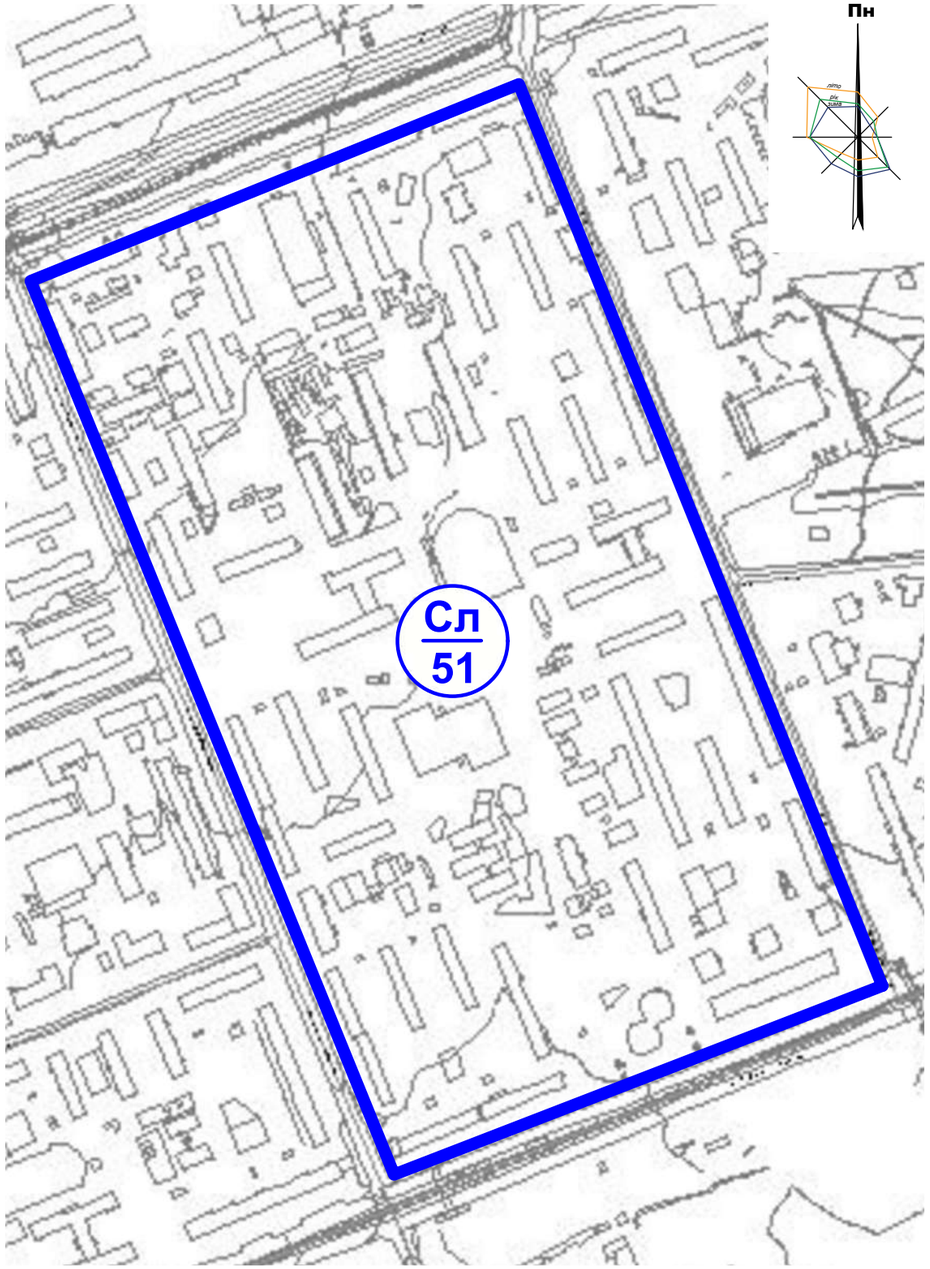

УМОВНІ ПОЗНАЧЕННЯ:

до Схеми розташування території на історико-архітектурному опорному плані м. Києва

Межа кварталу (мікрорайону) потенційної реконструкції

Сл/51 — Шифр кварталу (мікрорайону) потенційної реконструкції

до Схеми розташування території в системі планувальних обмежень

Межа кварталу (мікрорайону) потенційної реконструкції

Сл/51 — Шифр кварталу (мікрорайону) потенційної реконструкції

Зони акустичного впливу аеропортів

Зона В

Зона Г

Зони регламентованого обмеженого використання території

Санітарно-захисні зони від промислових та комунально-складських об'єктів

Зони обмеженого використання території від аеропортів

Зони особливого контролю (смуги повітряних підходів), висота будівель в яких визначається площиною, що підіймається з нахилом 1,6%

СХЕМА РОЗТАШУВАННЯ ТЕРИТОРІЇ В СИСТЕМІ ПЛАНУВАЛЬНИХ ОБМЕЖЕНЬ

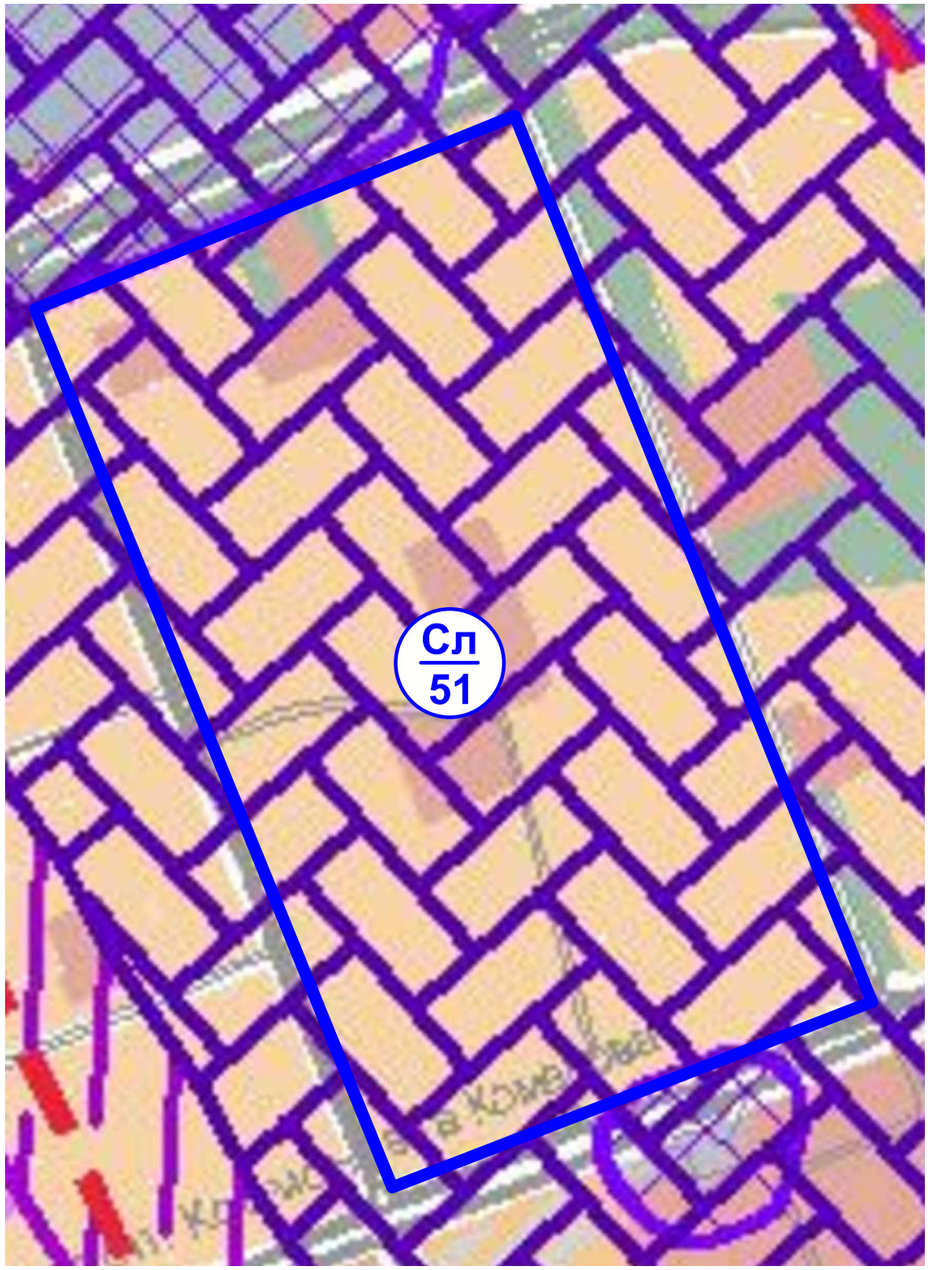

КВАРТАЛ Сл-52.
ВУЛ. М.ВАСИЛЕНКА, БУЛЬВ. В.ҐАВЕЛА, ВУЛ. ГАРМАТНА, ТЕРИТОРІЯ ПАРКУ «ОРЛЯТКО»

СХЕМА РОЗПОДІЛУ ЗАБУДОВИ ЗА ТИПАМИ ЗАСТАРІЛОГО ЖИТЛОВОГО ФОНДУ

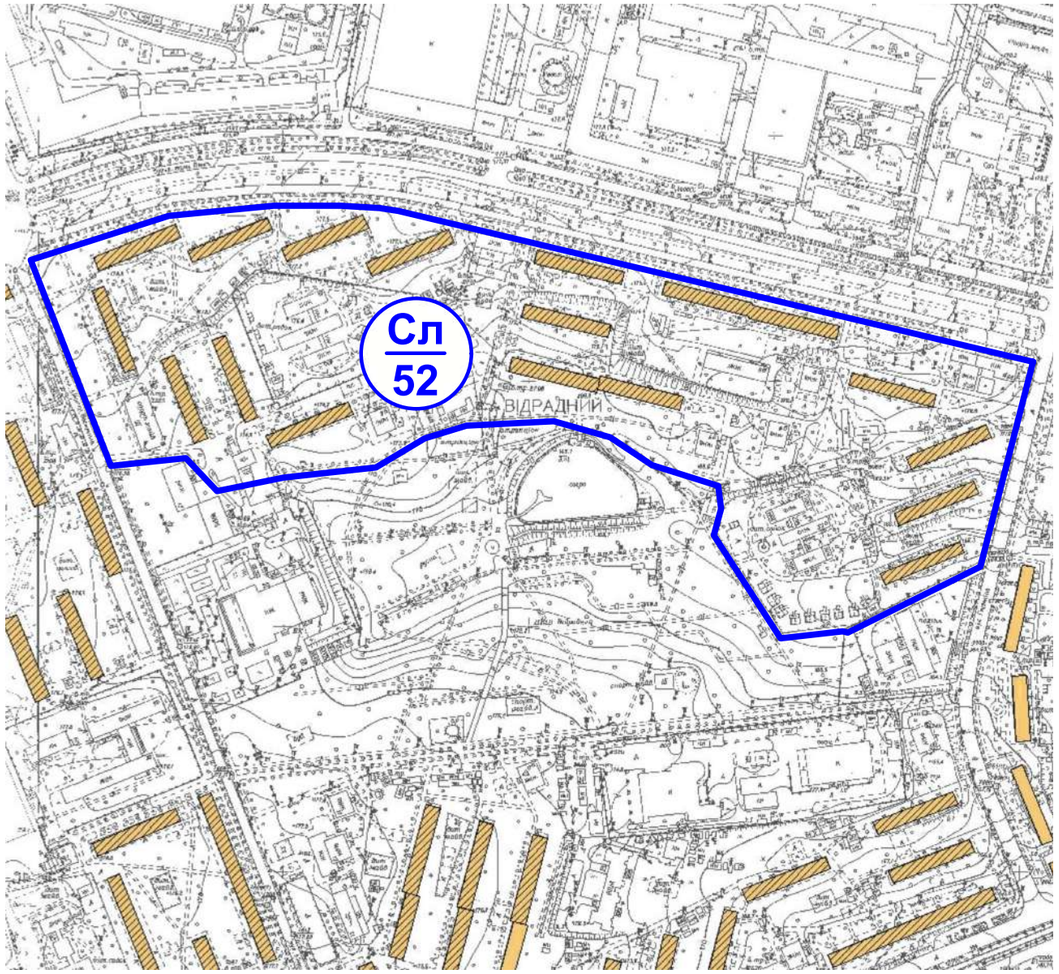

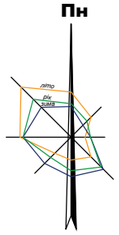

ВИКОПІЮВАННЯ З ПУБЛІЧНОЇ КАДАСТРОВОЇ КАРТИ

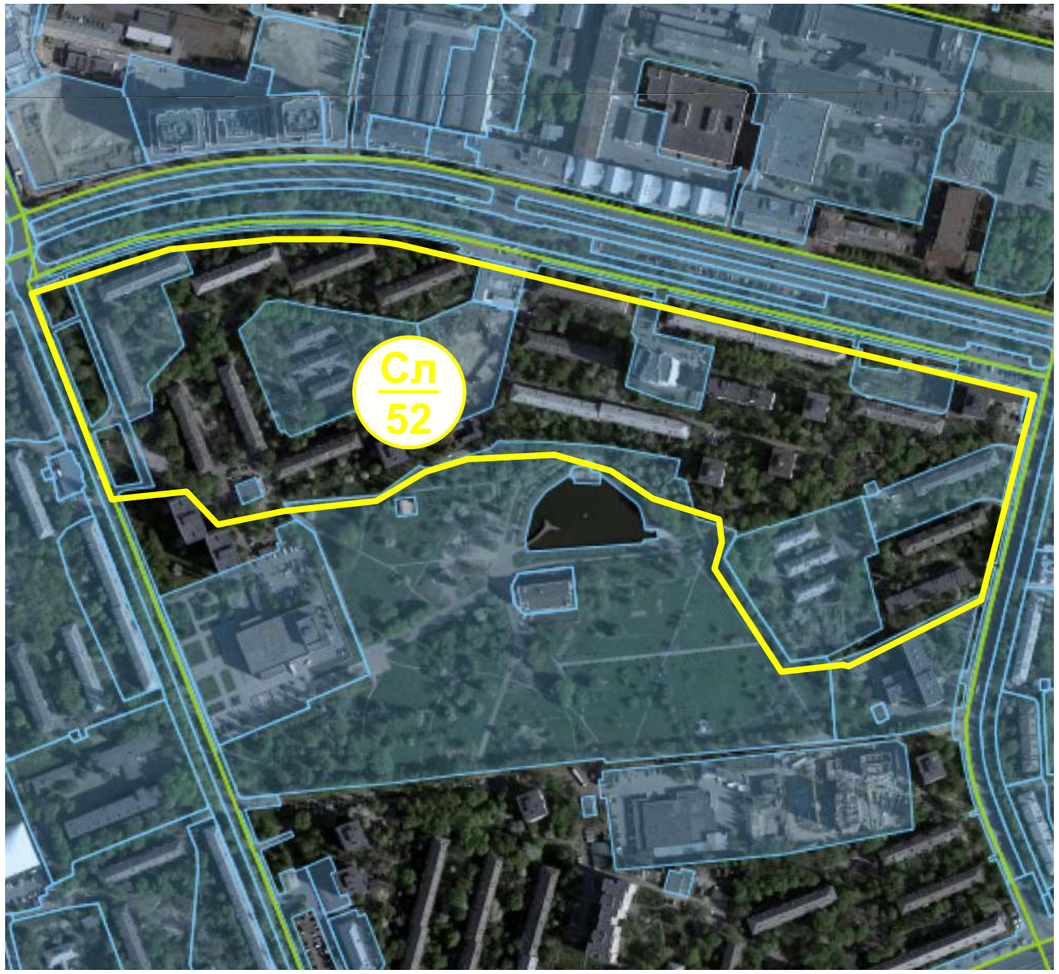

УМОВНІ ПОЗНАЧЕННЯ:

- Межа кварталу (мікрорайону) потенційної реконструкції
- Сл/52 — Шифр кварталу (мікрорайону) потенційної реконструкції
- Будинки перших масових серій ("хрущовки"). Панельні

УМОВНІ ПОЗНАЧЕННЯ:

- Межа кварталу (мікрорайону) потенційної реконструкції
- Сл/52 — Шифр кварталу (мікрорайону) потенційної реконструкції
- Межі кадастрових кварталів
- Земельні ділянки, межі яких встановлені

КВАРТАЛ Сл-52.
ВУЛ. М.ВАСИЛЕНКА, БУЛЬВ. В.ҐАВЕЛА, ВУЛ. ГАРМАТНА, ТЕРИТОРІЯ ПАРКУ «ОРЛЯТКО»

СХЕМА РОЗТАШУВАННЯ ТЕРИТОРІЇ НА ІСТОРИКО-АРХІТЕКТУРНОМУ ОПОРНОМУ ПЛАНІ м. КИЄВА

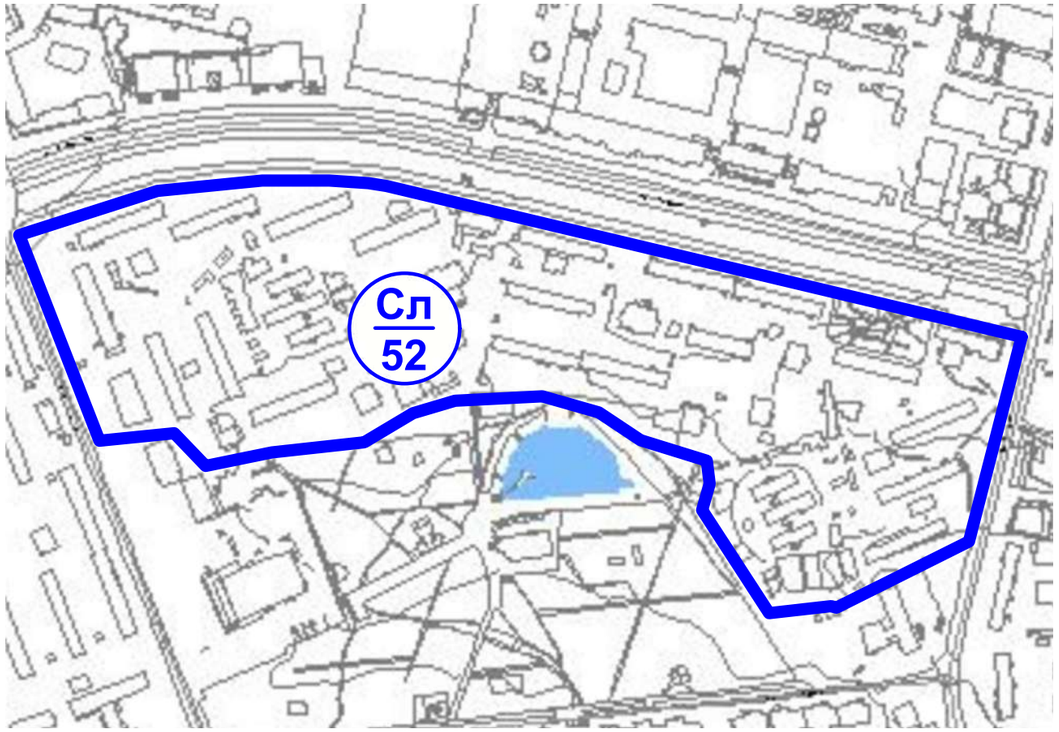

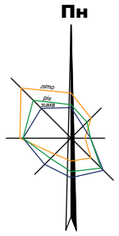

СХЕМА РОЗТАШУВАННЯ ТЕРИТОРІЇ В СИСТЕМІ ПЛАНУВАЛЬНИХ ОБМЕЖЕНЬ

УМОВНІ ПОЗНАЧЕННЯ:

- Межа кварталу (мікрорайону) потенційної реконструкції
- Сл/52 — Шифр кварталу (мікрорайону) потенційної реконструкції

УМОВНІ ПОЗНАЧЕННЯ:

- Межа кварталу (мікрорайону) потенційної реконструкції
- Сл/52 — Шифр кварталу (мікрорайону) потенційної реконструкції

Зони акустичного впливу аеропортів

- Зона Б
- Зона В
- Зона Г

Зони регламентованого обмеженого використання території

- Санітарно-захисні зони від промислових та комунально-складських об'єктів
- Санітарно-захисні зони від комунальних об'єктів

Зони обмеженого використання території від аеропортів

- Зони особливого контролю (смуги повітряних підходів), висота будівель в яких визначається площиною, що підіймається з нахилом 1,6%

Охоронні зони природних об'єктів та комплексів

- Прибережні захисні смуги

КВАРТАЛ Сл-53.
ВУЛ. ГАРМАТНА, ПРОСП. Л.ГУЗАРА, ВУЛ. М.ВАСИЛЕНКА, ТЕРИТОРІЯ ПАРКУ «ОРЛЯТКО»

СХЕМА РОЗПОДІЛУ ЗАБУДОВИ ЗА ТИПАМИ ЗАСТАРІЛОГО ЖИТЛОВОГО ФОНДУ

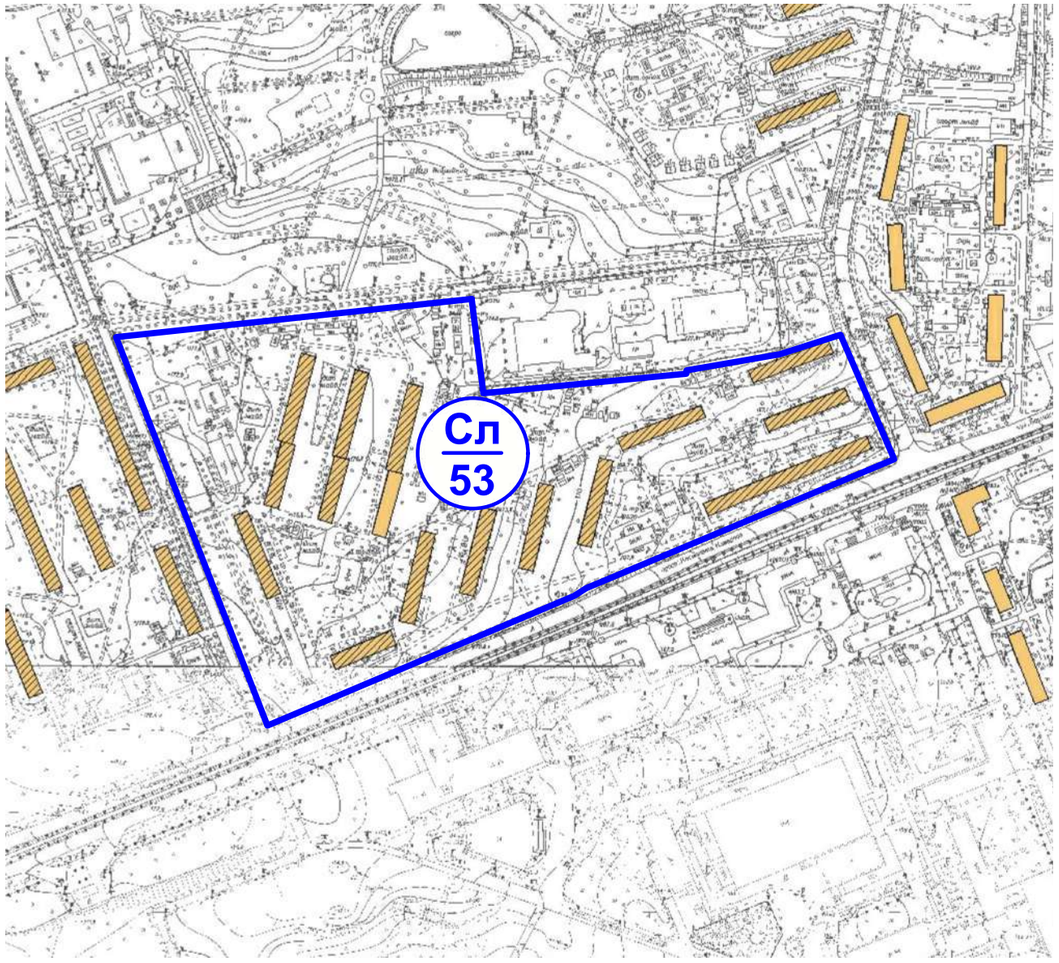

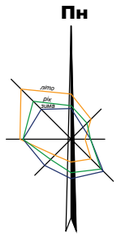

УМОВНІ ПОЗНАЧЕННЯ:

- Межа кварталу (мікрорайону) потенційної реконструкції
- Сл/53 — Шифр кварталу (мікрорайону) потенційної реконструкції
- Будинки перших масових серій ("хрущовки"). Цегляні
- Будинки перших масових серій ("хрущовки"). Панельні

ВИКОПІЮВАННЯ З ПУБЛІЧНОЇ КАДАСТРОВОЇ КАРТИ

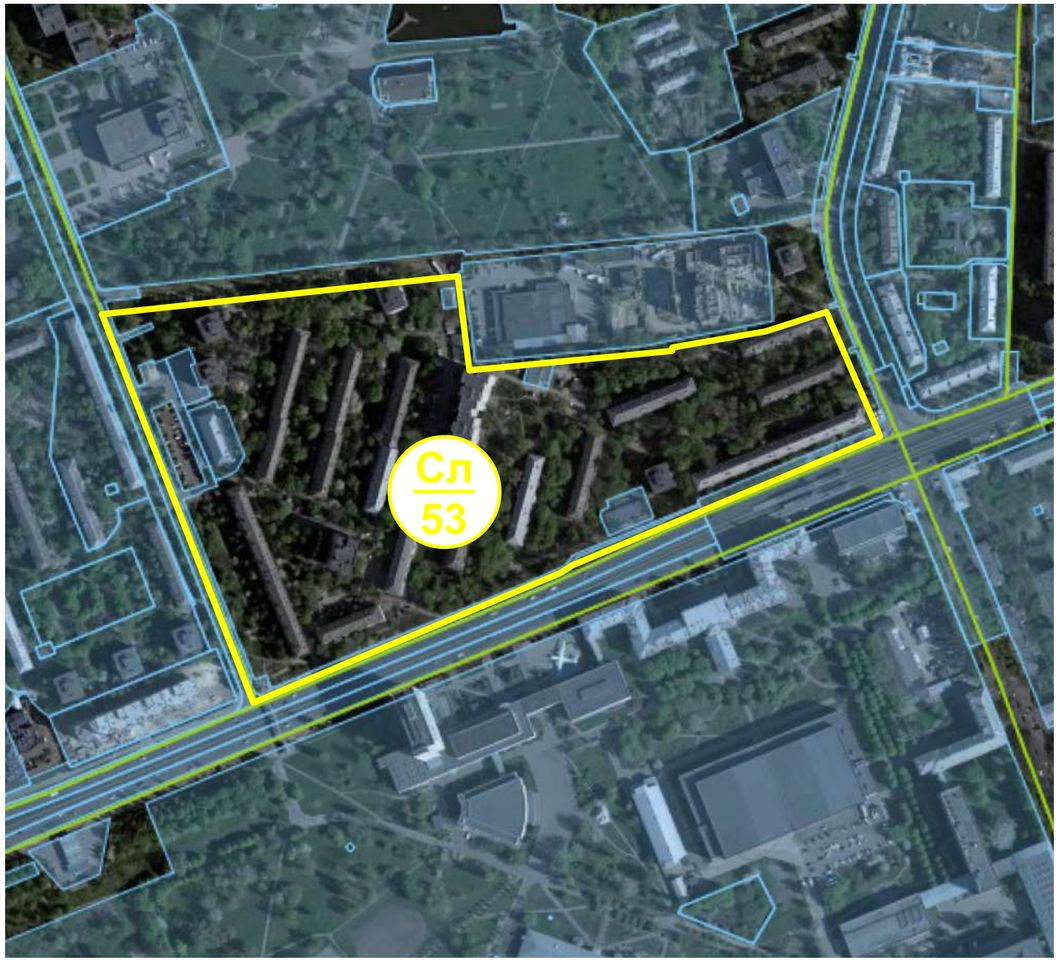

УМОВНІ ПОЗНАЧЕННЯ:

- Межа кварталу (мікрорайону) потенційної реконструкції
- Сл/53 — Шифр кварталу (мікрорайону) потенційної реконструкції
- Межі кадастрових кварталів
- Земельні ділянки, межі яких встановлені

КВАРТАЛ Сл-53.
ВУЛ. ГАРМАТНА, ПРОСП. Л.ГУЗАРА, ВУЛ. М.ВАСИЛЕНКА, ТЕРИТОРІЯ ПАРКУ «ОРЛЯТКО»

СХЕМА РОЗТАШУВАННЯ ТЕРИТОРІЇ НА ІСТОРИКО-АРХІТЕКТУРНОМУ ОПОРНОМУ ПЛАНІ м. КИЄВА

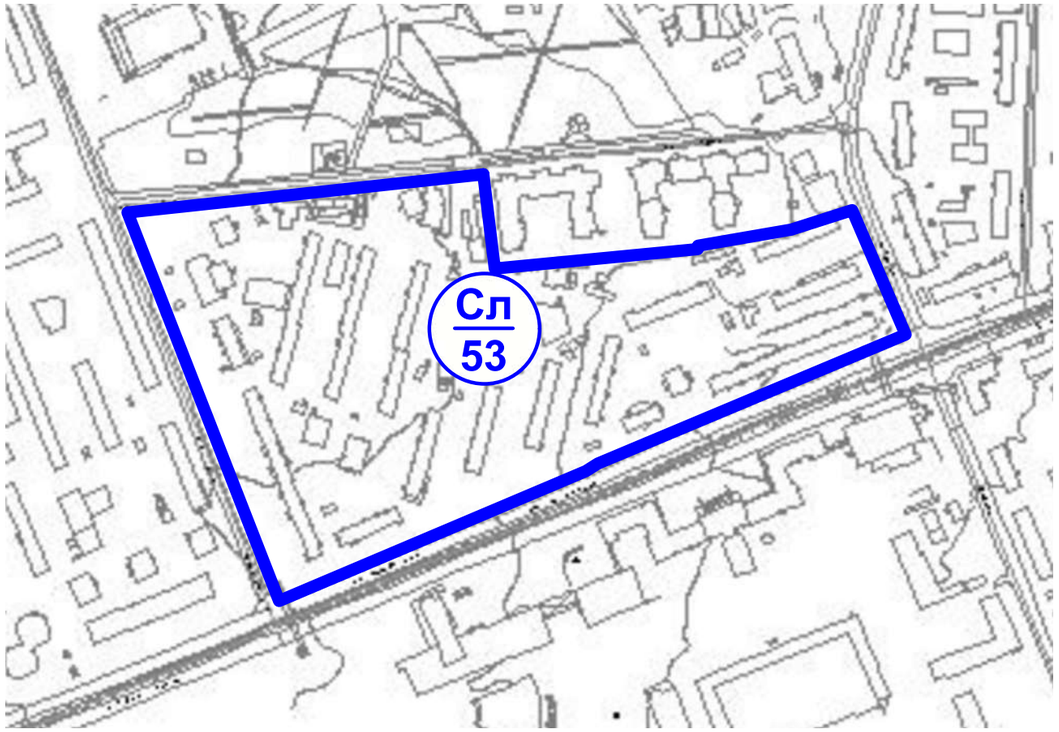

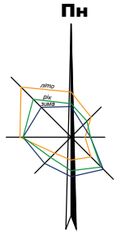

СХЕМА РОЗТАШУВАННЯ ТЕРИТОРІЇ В СИСТЕМІ ПЛАНУВАЛЬНИХ ОБМЕЖЕНЬ

УМОВНІ ПОЗНАЧЕННЯ:

- Межа кварталу (мікрорайону) потенційної реконструкції
- Сл/53 — Шифр кварталу (мікрорайону) потенційної реконструкції

Зони акустичного впливу аеропортів

- Зона Б
- Зона В
- Зона Г

Зони регламентованого обмеженого використання території

- Санітарно-захисні зони від промислових та комунально-складських об'єктів
- Санітарно-захисні зони від комунальних об'єктів
- Санітарно-захисна смуга водоводів та водопровідних споруд

Зони обмеженого використання території від аеропортів

- Зони особливого контролю (смуги повітряних підходів), висота будівель в яких визначається площиною, що підіймається з нахилом 1,6%

УМОВНІ ПОЗНАЧЕННЯ:

- Межа кварталу (мікрорайону) потенційної реконструкції
- Сл/53 — Шифр кварталу (мікрорайону) потенційної реконструкції

КВАРТАЛ Сл-54.
ВУЛ. БОРЩАГІВСЬКА, ВУЛ. ГАРМАТНА, ВУЛ. ГЕНЕРАЛА ТУПІКОВА, ВУЛ. ЗАХІДНА
КВАРТАЛ Сл-55.
ВУЛ. ГЕНЕРАЛА ТУПІКОВА, ВУЛ. ГАРМАТНА, ВУЛ. МАШИНОБУДІВНА, ВУЛ. ДНІСТРОВСЬКА

СХЕМА РОЗПОДІЛУ ЗАБУДОВИ ЗА ТИПАМИ ЗАСТАРІЛОГО ЖИТЛОВОГО ФОНДУ

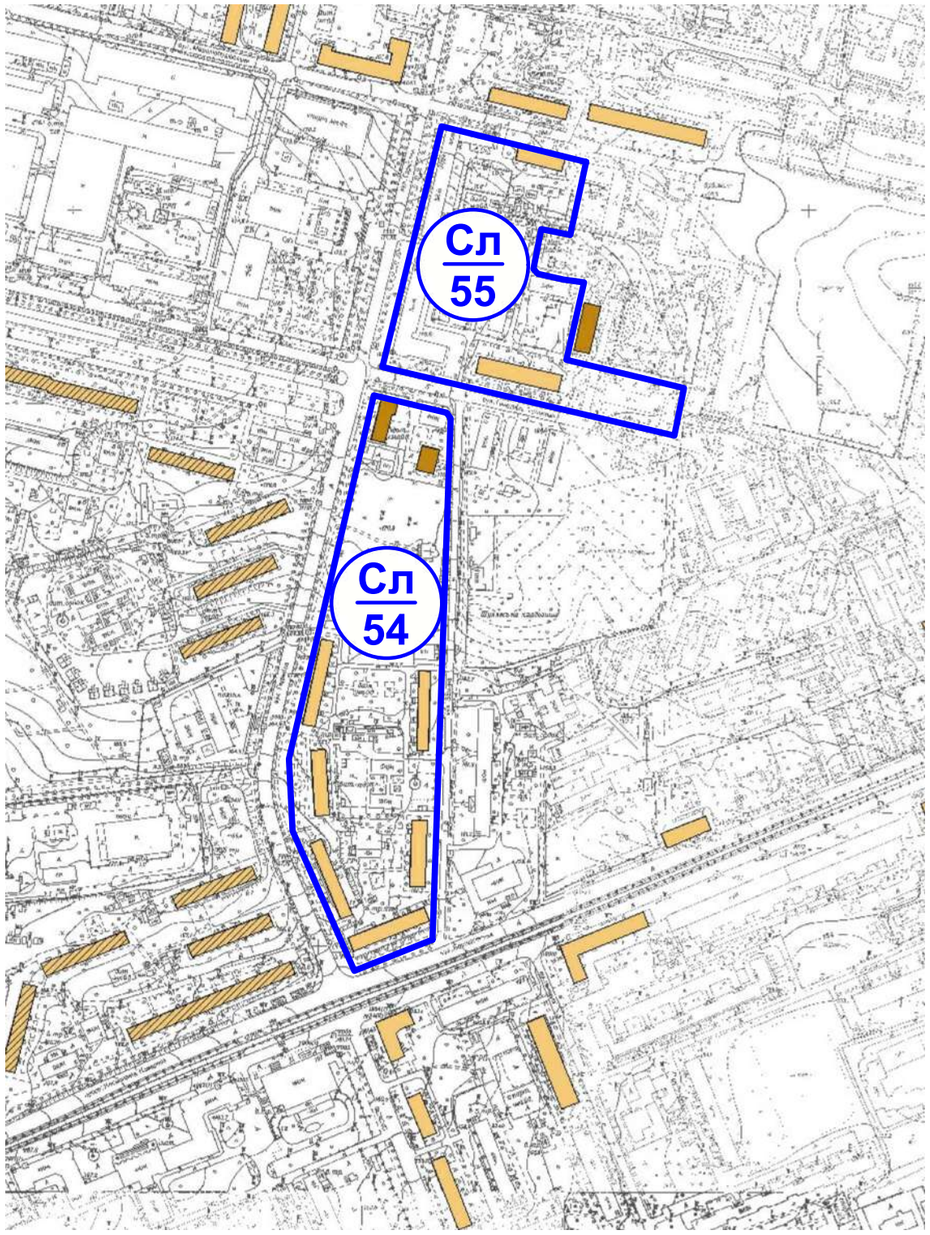

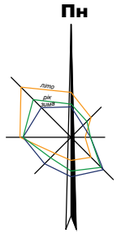

УМОВНІ ПОЗНАЧЕННЯ:

до Схеми розподілу забудови за типами застарілого житлового фонду

- Межа кварталу (мікрорайону) потенційної реконструкції
- Шифр кварталу (мікрорайону) потенційної реконструкції
- Будинки типу "сталінка"
- Будинки перших масових серій ("хрущовки"). Цегляні

до Викопіювання з публічної кадастрової карти

- Межа кварталу (мікрорайону) потенційної реконструкції
- Шифр кварталу (мікрорайону) потенційної реконструкції
- Межі кадастрових кварталів
- Земельні ділянки, межі яких встановлені

ВИКОПІЮВАННЯ З ПУБЛІЧНОЇ КАДАСТРОВОЇ КАРТИ

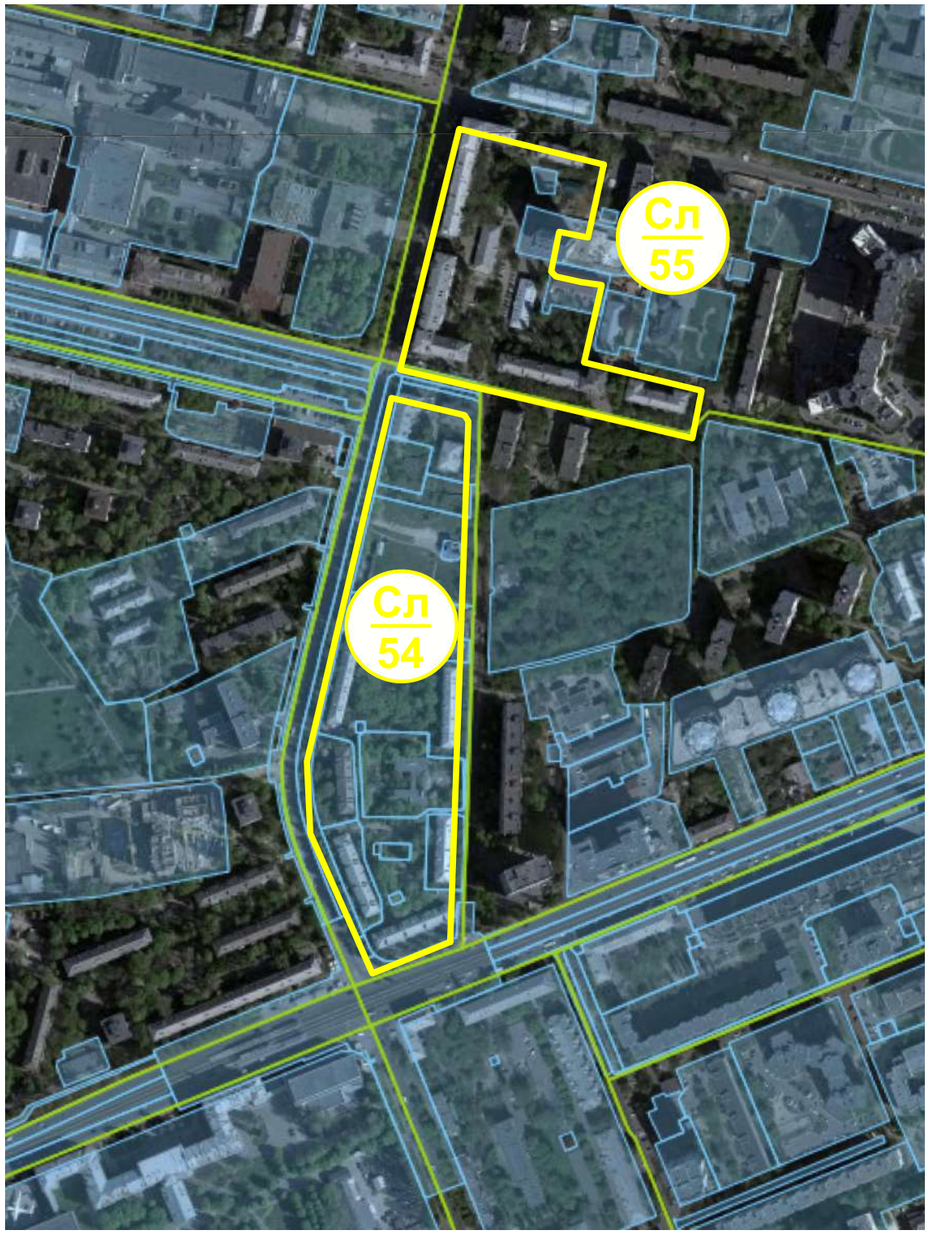

КВАРТАЛ Сл-54.
ВУЛ. БОРЩАГІВСЬКА, ВУЛ. ГАРМАТНА, ВУЛ. ГЕНЕРАЛА ТУПІКОВА, ВУЛ. ЗАХІДНА
КВАРТАЛ Сл-55.
ВУЛ. ГЕНЕРАЛА ТУПІКОВА, ВУЛ. ГАРМАТНА, ВУЛ. МАШИНОБУДІВНА, ВУЛ. ДНІСТРОВСЬКА

СХЕМА РОЗТАШУВАННЯ ТЕРИТОРІЇ НА ІСТОРИКО-АРХІТЕКТУРНОМУ ОПОРНОМУ ПЛАНІ м. КИЄВА

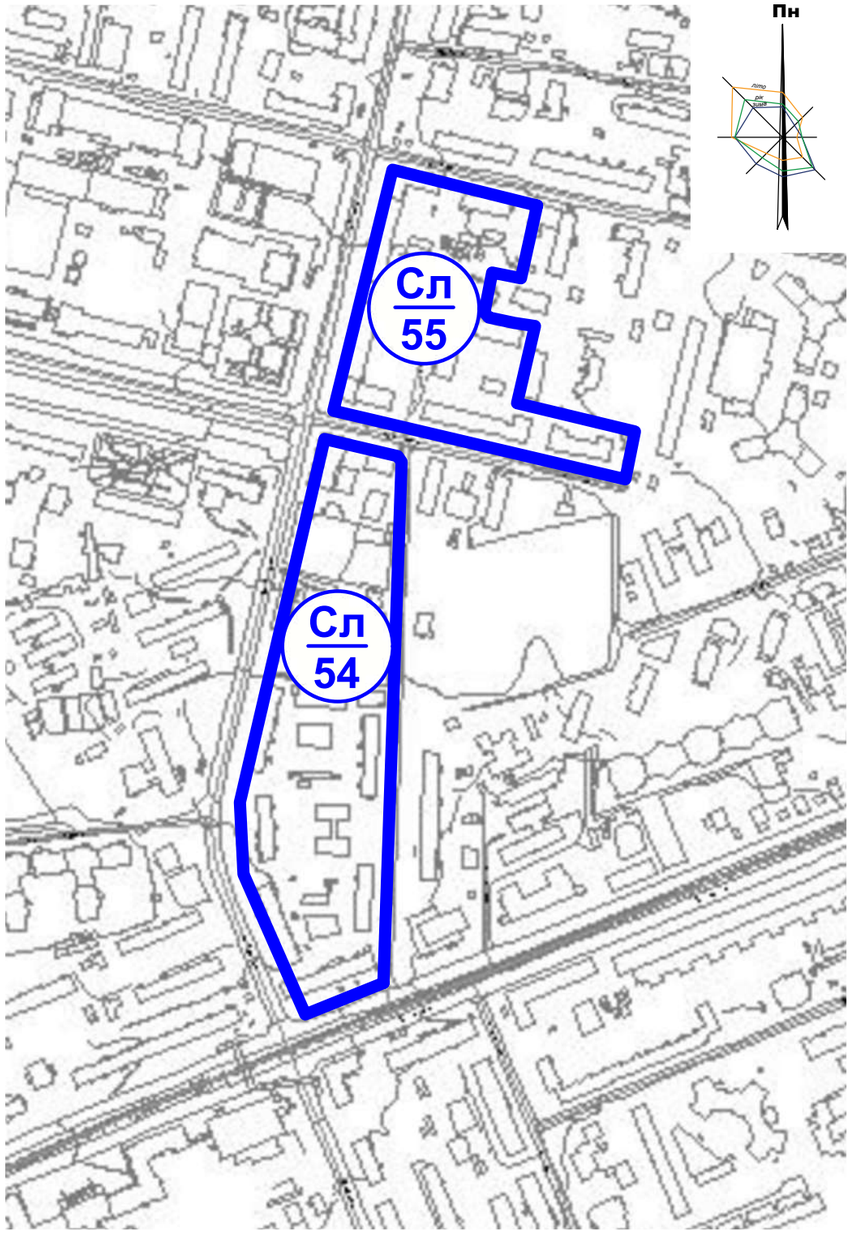

УМОВНІ ПОЗНАЧЕННЯ:

до Схеми розташування території на історико-архітектурному опорному плані м. Києва

Межа кварталу (мікрорайону) потенційної реконструкції

Сл/54 — Шифр кварталу (мікрорайону) потенційної реконструкції

до Схеми розташування території в системі планувальних обмежень

Межа кварталу (мікрорайону) потенційної реконструкції

Сл/54 — Шифр кварталу (мікрорайону) потенційної реконструкції

Зони акустичного впливу аеропортів

Зона Б

Зона В

Зона Г

Зони регламентованого обмеженого використання території

Санітарно-захисні зони від промислових та комунально- складських об'єктів

Санітарно-захисні зони від комунальних об'єктів

Зони обмеженого використання території від аеропортів

Зони особливого контролю (смуги повітряних підходів), висота будівель в яких визначається площиною, що підіймається з нахилом 1,6%

до 50м — Внутрішня горизонтальна поверхня висота будівель до 50м - не більше ніж Н=228,9м в БСВ

СХЕМА РОЗТАШУВАННЯ ТЕРИТОРІЇ В СИСТЕМІ ПЛАНУВАЛЬНИХ ОБМЕЖЕНЬ

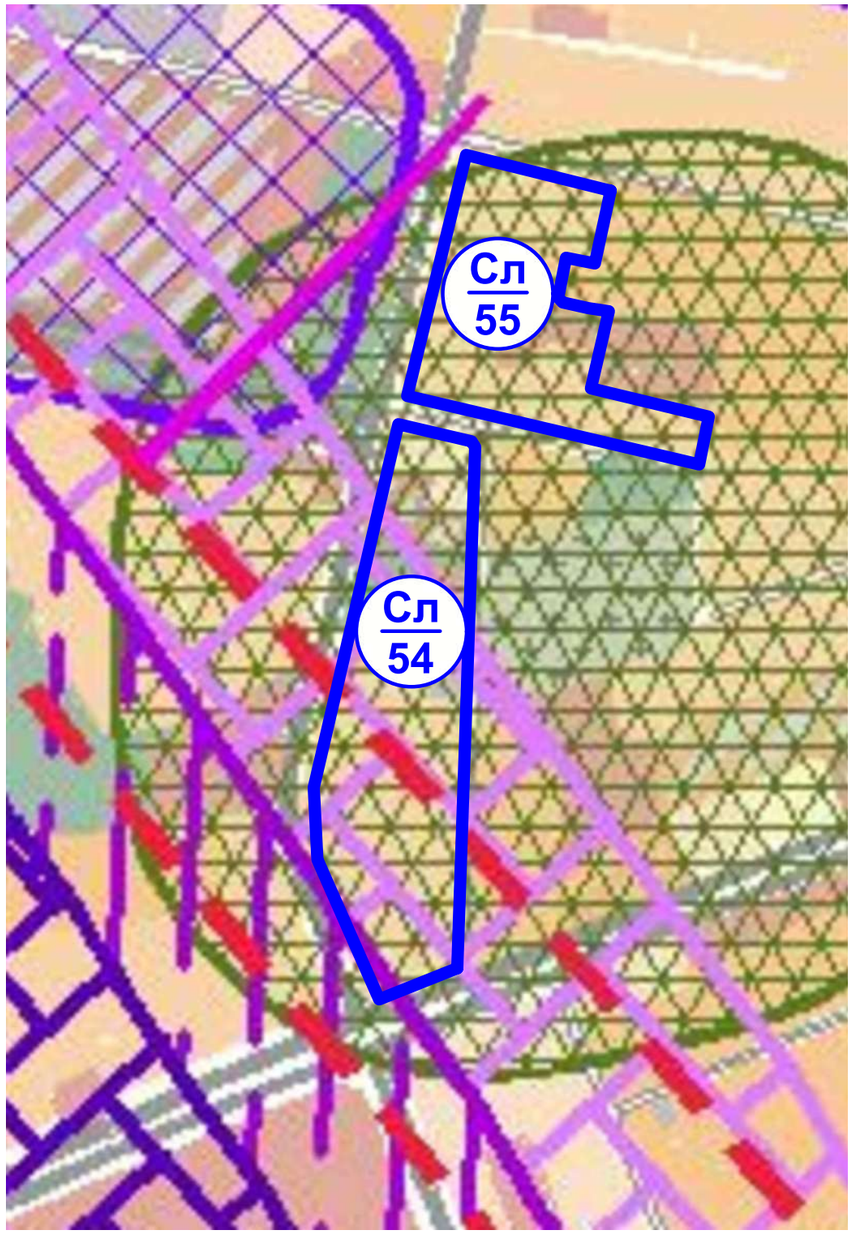

КВАРТАЛ Сл-56.
ВУЛ. БОРЩАГІВСЬКА, ВУЛ. НІЖИНСЬКА, ВУЛ. ГАРМАТНА

СХЕМА РОЗПОДІЛУ ЗАБУДОВИ ЗА ТИПАМИ ЗАСТАРІЛОГО ЖИТЛОВОГО ФОНДУ

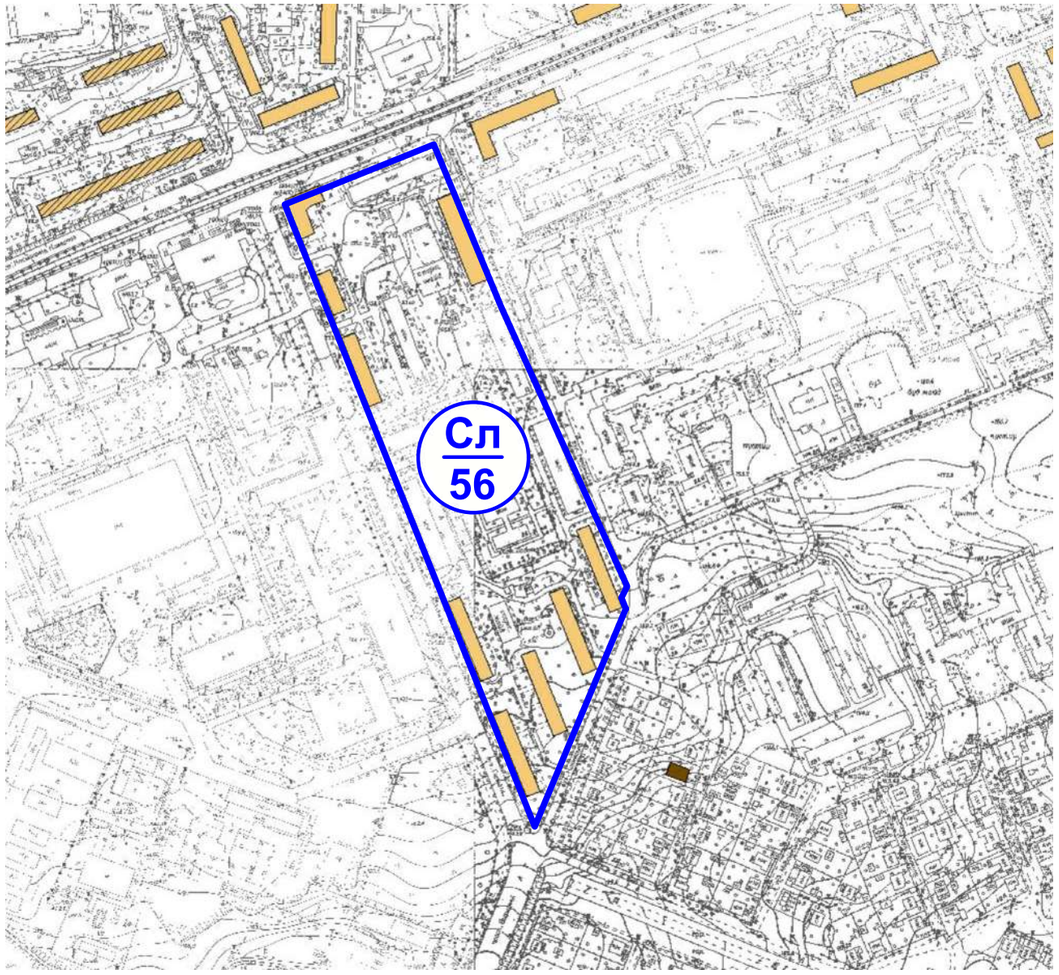

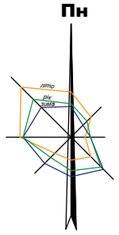

ВИКОПІЮВАННЯ З ПУБЛІЧНОЇ КАДАСТРОВОЇ КАРТИ

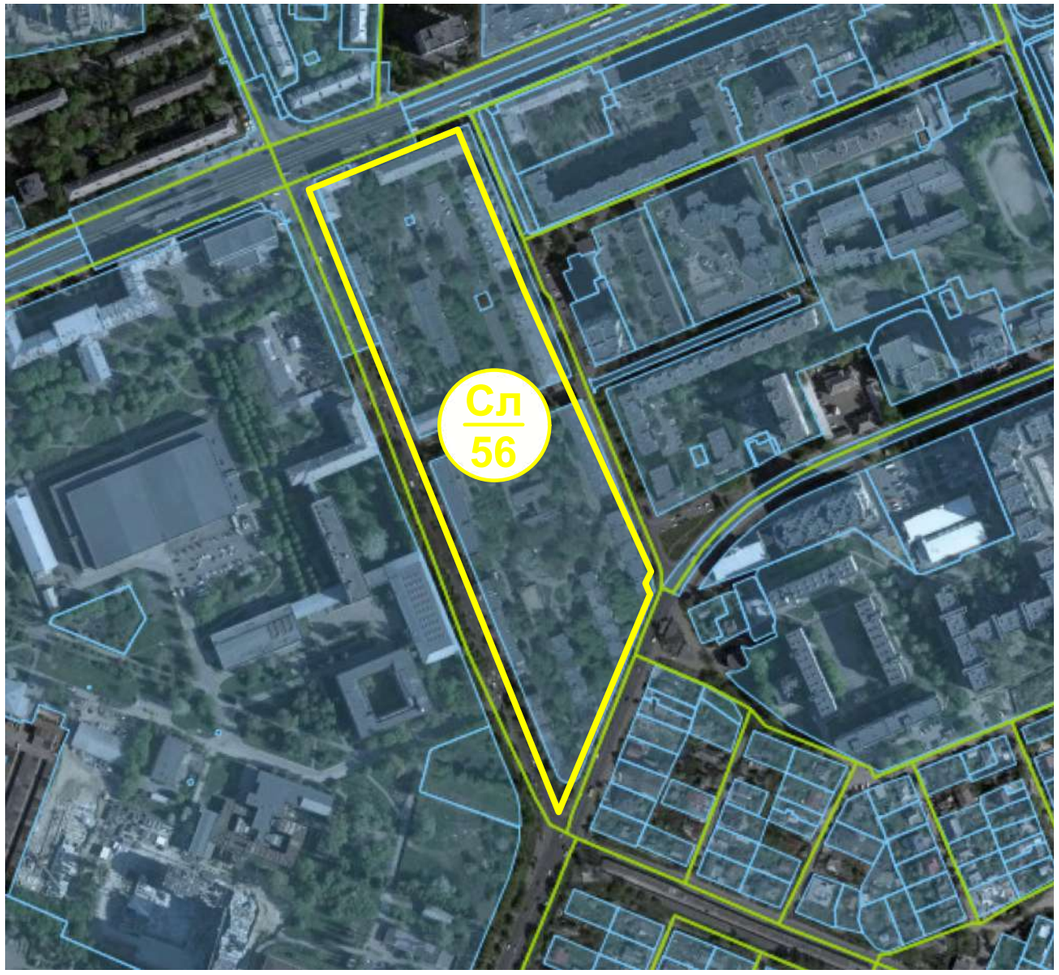

УМОВНІ ПОЗНАЧЕННЯ:

- Межа кварталу (мікрорайону) потенційної реконструкції
- Сл/56 — Шифр кварталу (мікрорайону) потенційної реконструкції
- Будинки перших масових серій ("хрущовки"). Цегляні

УМОВНІ ПОЗНАЧЕННЯ:

- Межа кварталу (мікрорайону) потенційної реконструкції
- Сл/56 — Шифр кварталу (мікрорайону) потенційної реконструкції
- Межі кадастрових кварталів
- Земельні ділянки, межі яких встановлені

КВАРТАЛ Сл-56.
ВУЛ. БОРЩАГІВСЬКА, ВУЛ. НІЖИНСЬКА, ВУЛ. ГАРМАТНА

СХЕМА РОЗТАШУВАННЯ ТЕРИТОРІЇ НА ІСТОРИКО-АРХІТЕКТУРНОМУ ОПОРНОМУ ПЛАНІ м. КИЄВА

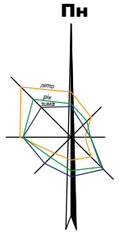

СХЕМА РОЗТАШУВАННЯ ТЕРИТОРІЇ В СИСТЕМІ ПЛАНУВАЛЬНИХ ОБМЕЖЕНЬ

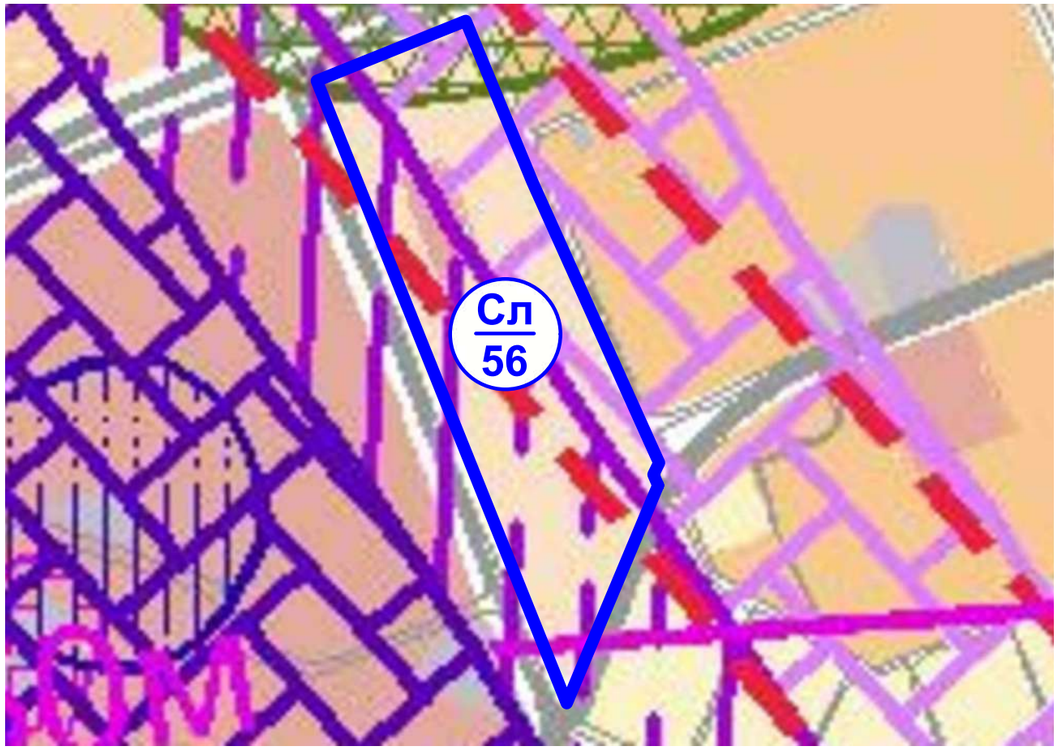

УМОВНІ ПОЗНАЧЕННЯ:

- Межа кварталу (мікрорайону) потенційної реконструкції
- Сл/56 — Шифр кварталу (мікрорайону) потенційної реконструкції

УМОВНІ ПОЗНАЧЕННЯ:

- Межа кварталу (мікрорайону) потенційної реконструкції
- Сл/56 — Шифр кварталу (мікрорайону) потенційної реконструкції

Зони акустичного впливу аеропортів

- Зона Б
- Зона В
- Зона Г

Зони регламентованого обмеженого використання території

- Санітарно-захисні зони від комунальних об'єктів
- Санітарно-захисна смуга водоводів та водопровідних споруд

Зони обмеженого використання території від аеропортів

- Зони особливого контролю (смуги повітряних підходів), висота будівель в яких визначається площиною, що підіймається з нахилом 1,6%
- до 50м — Внутрішня горизонтальна поверхня висота будівель до 50м - не більше ніж Н=228,9м в БСВ

КВАРТАЛ Сл-57.
ПРОСП. ПОВІТРОФЛОТСЬКИЙ, ВУЛ. І. ОГІЄНКА, ВУЛ. БРЮЛЛОВА, ТЕРИТОРІЯ ДОРОЖНЬОЇ КЛІНІЧНОЇ ЛІКАРНІ № 2 ПЗЗ
КВАРТАЛ Сл-58.
ВУЛ. АРХІТЕКТОРА КОБЕЛЄВА (ПАРНА ТА НЕПАРНА СТОРОНА), ВУЛ. БРЮЛЛОВА, ПРОВ. СТАДІОННИЙ

СХЕМА РОЗПОДІЛУ ЗАБУДОВИ ЗА ТИПАМИ ЗАСТАРІЛОГО ЖИТЛОВОГО ФОНДУ

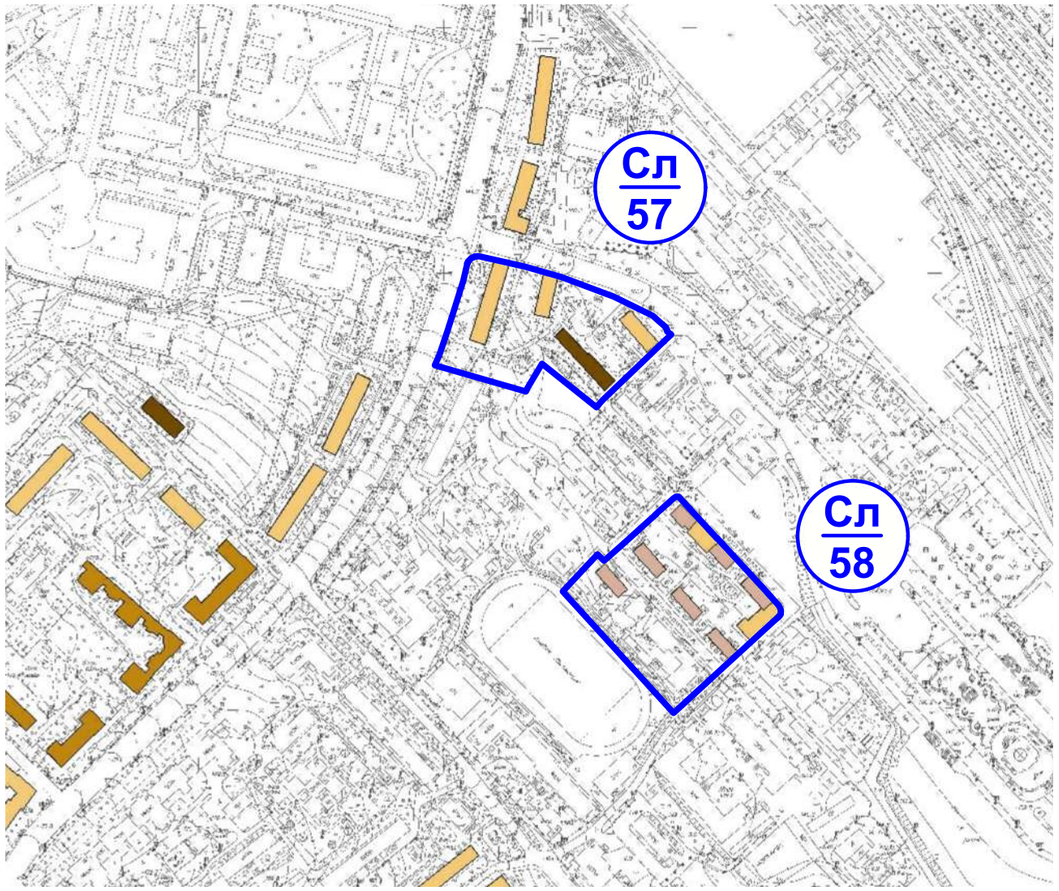

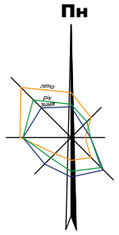

ВИКОПІЮВАННЯ З ПУБЛІЧНОЇ КАДАСТРОВОЇ КАРТИ

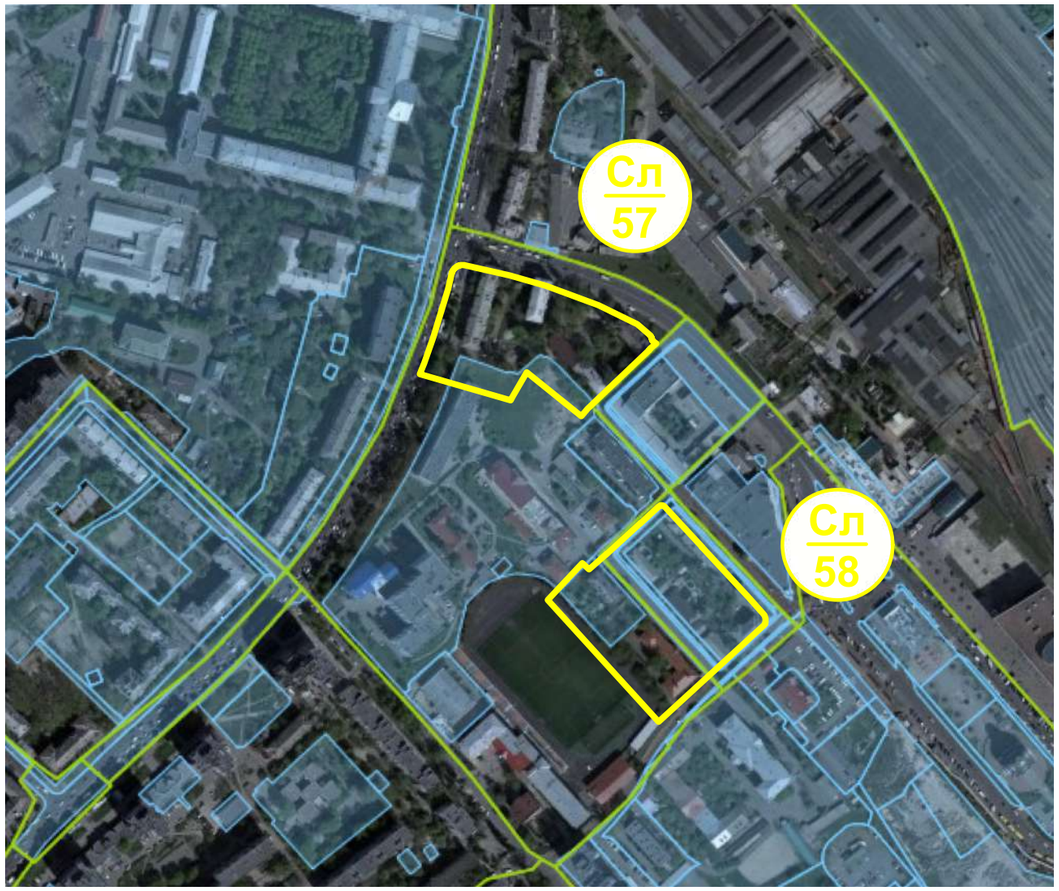

УМОВНІ ПОЗНАЧЕННЯ:

- Межа кварталу (мікрорайону) потенційної реконструкції
- Сл/57 — Шифр кварталу (мікрорайону) потенційної реконструкції
- Будинки історичного типу
- Будинки барачного типу
- Будинки перших масових серій ("хрущовки"). Цегляні

УМОВНІ ПОЗНАЧЕННЯ:

- Межа кварталу (мікрорайону) потенційної реконструкції
- Сл/57 — Шифр кварталу (мікрорайону) потенційної реконструкції
- Межі кадастрових кварталів
- Земельні ділянки, межі яких встановлені

КВАРТАЛ Сл-57.
ПРОСП. ПОВІТРОФЛОТСЬКИЙ, ВУЛ. І. ОГІЄНКА, ВУЛ. БРЮЛЛОВА, ТЕРИТОРІЯ ДОРОЖНЬОЇ КЛІНІЧНОЇ ЛІКАРНІ № 2 ПЗЗ
КВАРТАЛ Сл-58.
ВУЛ. АРХІТЕКТОРА КОБЕЛЄВА (ПАРНА ТА НЕПАРНА СТОРОНА), ВУЛ. БРЮЛЛОВА, ПРОВ. СТАДІОННИЙ

СХЕМА РОЗТАШУВАННЯ ТЕРИТОРІЇ НА ІСТОРИКО-АРХІТЕКТУРНОМУ ОПОРНОМУ ПЛАНІ м. КИЄВА

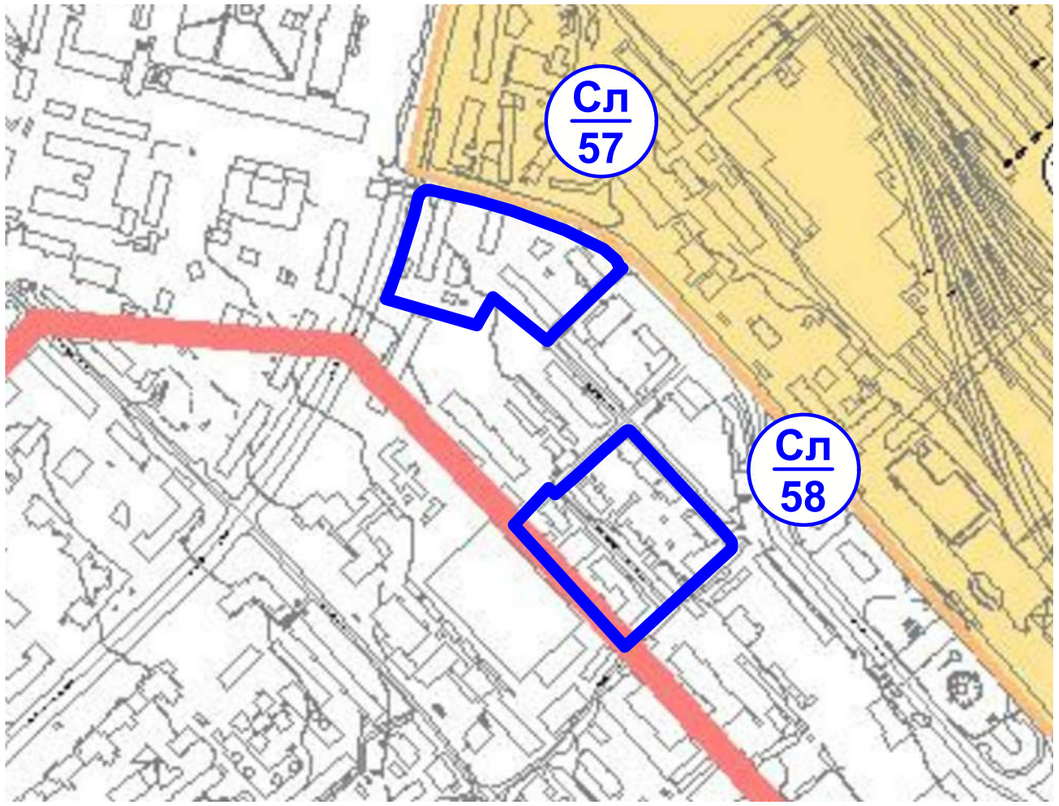

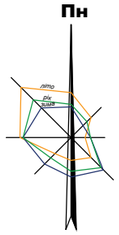

СХЕМА РОЗТАШУВАННЯ ТЕРИТОРІЇ В СИСТЕМІ ПЛАНУВАЛЬНИХ ОБМЕЖЕНЬ

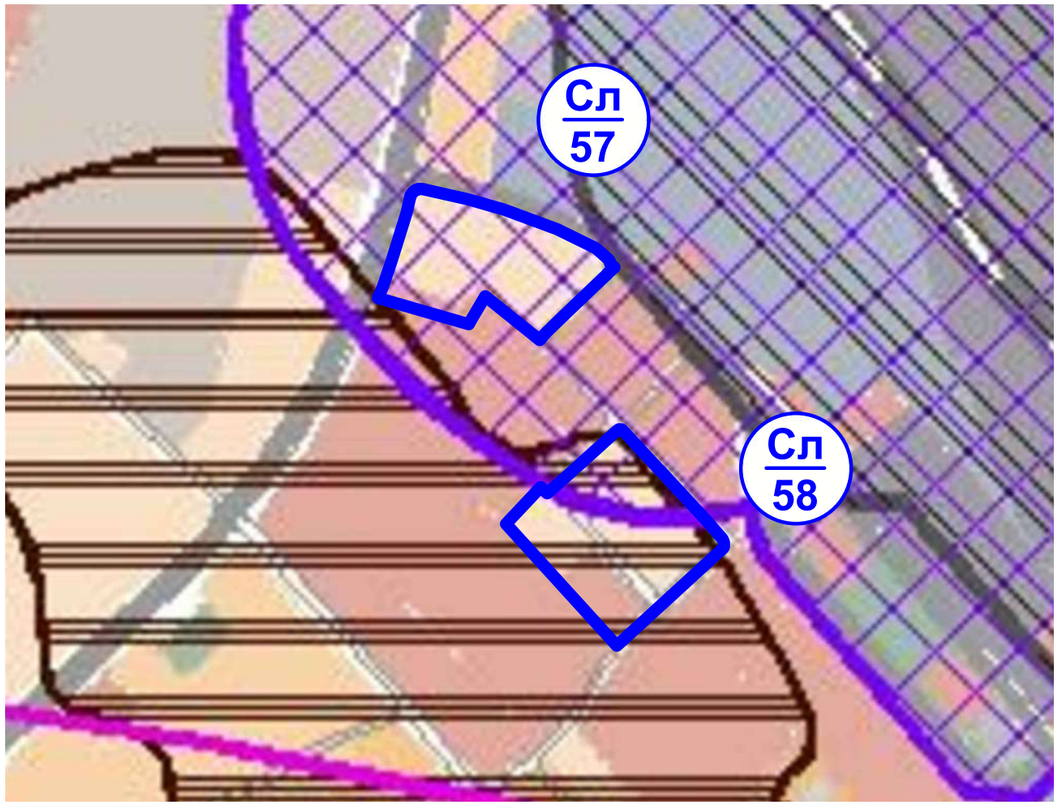

УМОВНІ ПОЗНАЧЕННЯ:

- Межа кварталу (мікрорайону) потенційної реконструкції
- Сл/57 — Шифр кварталу (мікрорайону) потенційної реконструкції

1. Містобудування та архітектура

Межі та території

- Зони регулювання забудови III категорії
- Історичних ареалів

УМОВНІ ПОЗНАЧЕННЯ:

- Межа кварталу (мікрорайону) потенційної реконструкції
- Сл/57 — Шифр кварталу (мікрорайону) потенційної реконструкції

Природні та техногенні процеси

- Зсувонебезпечні території

Зони регламентованого обмеженого використання території

- Санітарно-захисні зони від промислових та комунально-складських об'єктів
- Санітарно-захисна зона від залізниці

Зони обмеженого використання території від аеропортів

- до 50м — Внутрішня горизонтальна поверхня висота будівель до 50м - не більше ніж Н=228,9м в БСВ

КВАРТАЛ Сл-59.

ВУЛ. МИТРОПОЛИТА В. ЛИПКІВСЬКОГО, ВУЛ. ПОЛЗУНОВА, ВУЛ. Г. КІРПИ

СХЕМА РОЗПОДІЛУ ЗАБУДОВИ ЗА ТИПАМИ ЗАСТАРІЛОГО ЖИТЛОВОГО ФОНДУ

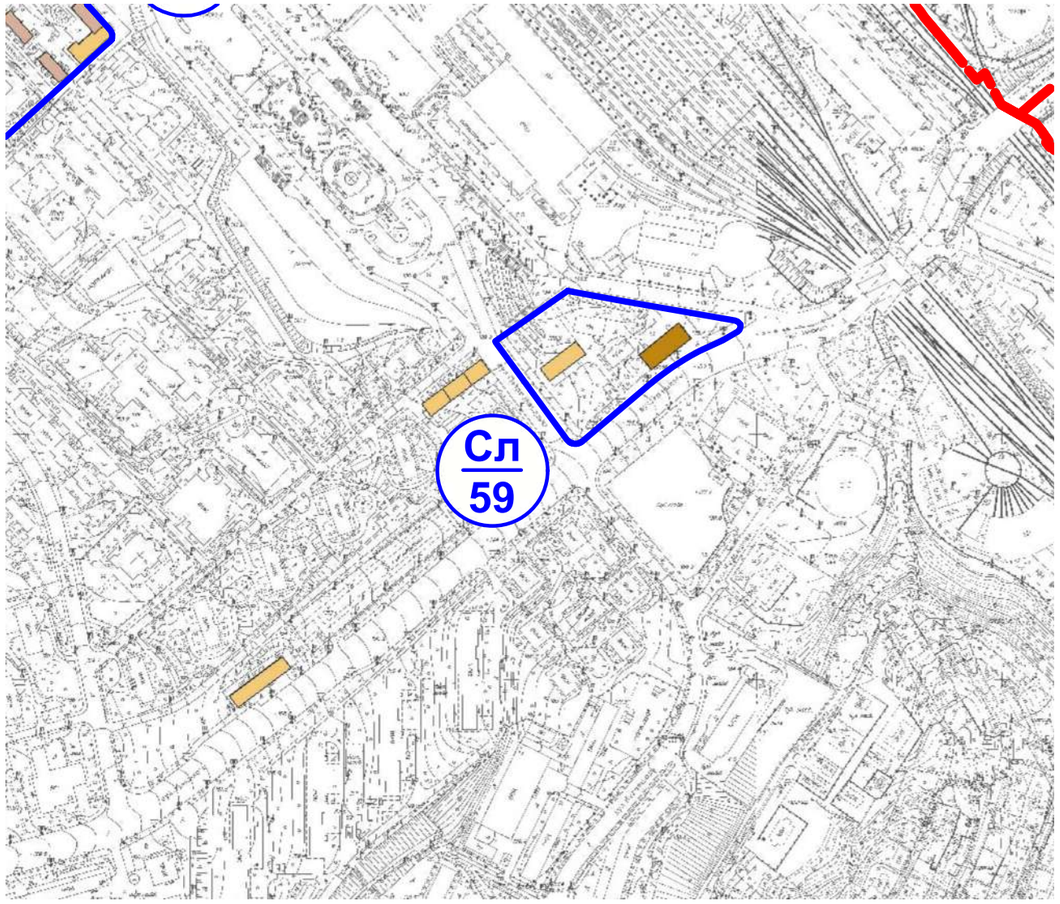

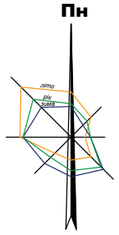

УМОВНІ ПОЗНАЧЕННЯ:

- Межі адміністративних районів
- Межа кварталу (мікрорайону) потенційної реконструкції
- Сл/59 — Шифр кварталу (мікрорайону) потенційної реконструкції
- Будинки перших масових серій ("хрущовки"). Цегляні
- Будинки типу "сталінка"

ВИКОПІЮВАННЯ З ПУБЛІЧНОЇ КАДАСТРОВОЇ КАРТИ

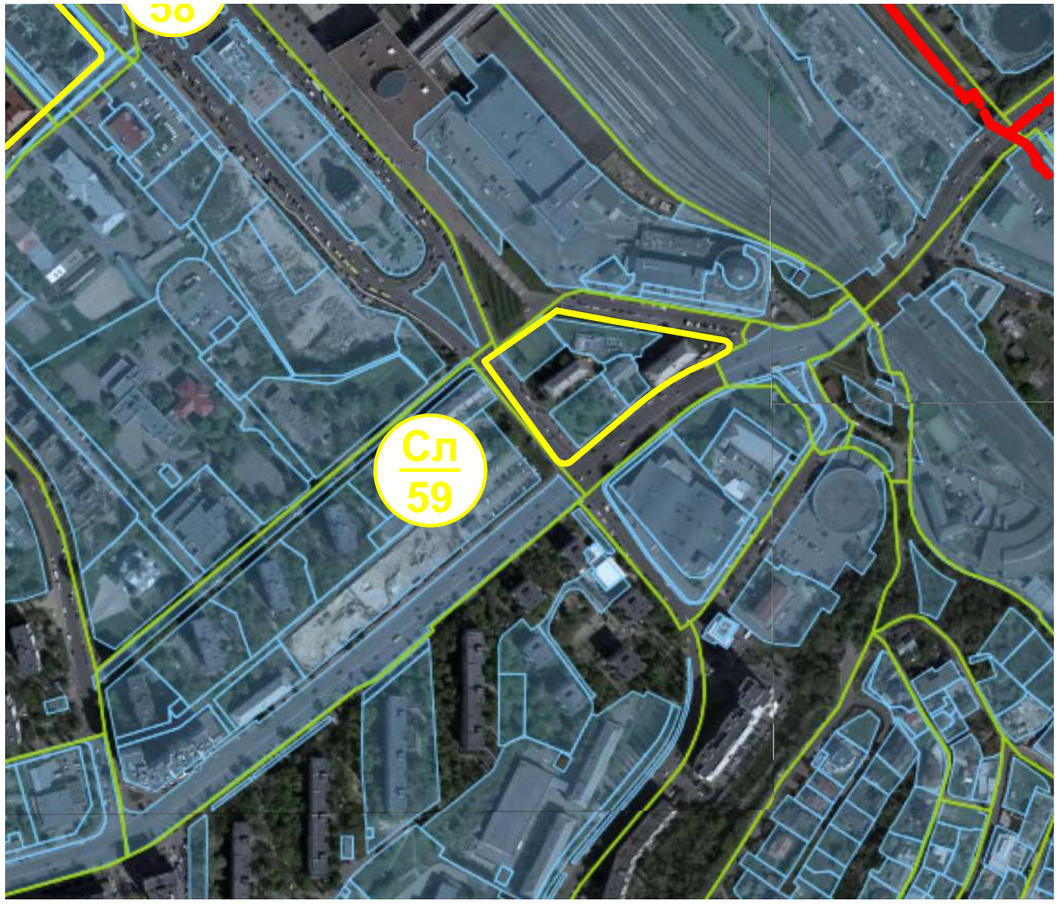

УМОВНІ ПОЗНАЧЕННЯ:

- Межі адміністративних районів
- Межа кварталу (мікрорайону) потенційної реконструкції
- Сл/59 — Шифр кварталу (мікрорайону) потенційної реконструкції
- Межі кадастрових кварталів
- Земельні ділянки, межі яких встановлені

КВАРТАЛ Сл-59.

ВУЛ. МИТРОПОЛИТА В. ЛИПКІВСЬКОГО, ВУЛ. ПОЛЗУНОВА, ВУЛ. Г. КІРПИ

СХЕМА РОЗТАШУВАННЯ ТЕРИТОРІЇ НА ІСТОРИКО-АРХІТЕКТУРНОМУ ОПОРНОМУ ПЛАНІ м. КИЄВА

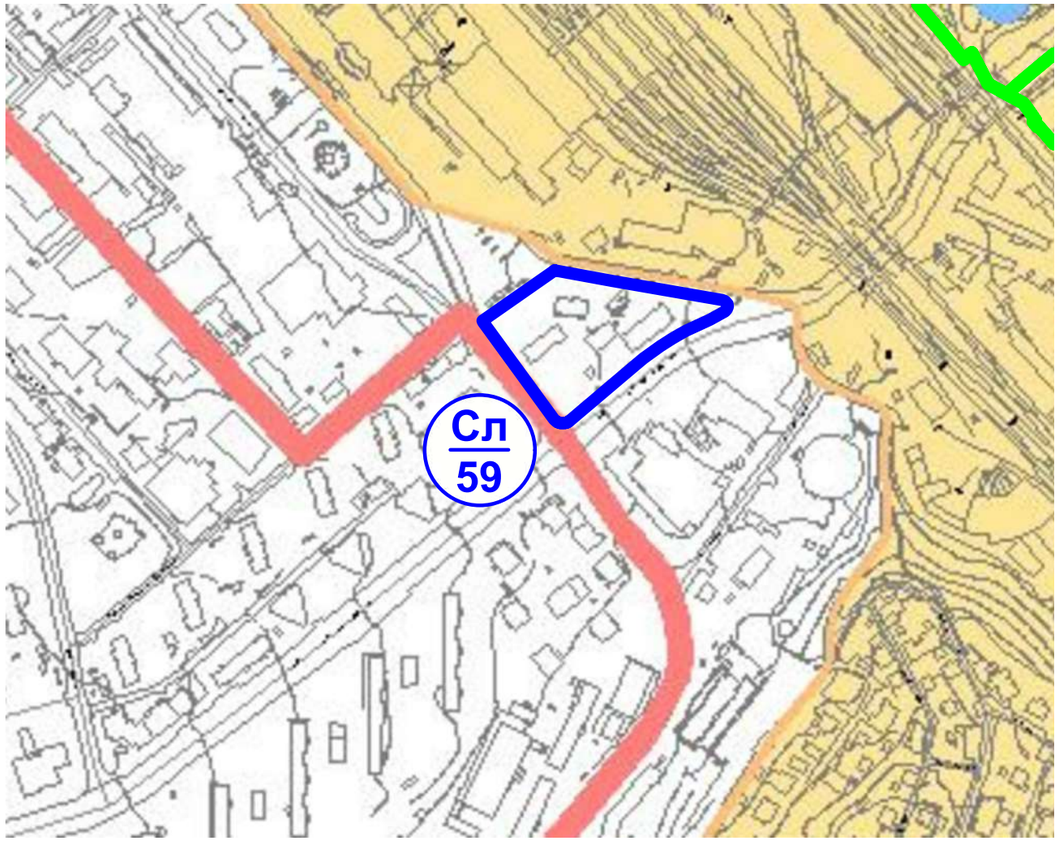

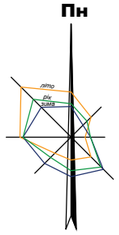

СХЕМА РОЗТАШУВАННЯ ТЕРИТОРІЇ В СИСТЕМІ ПЛАНУВАЛЬНИХ ОБМЕЖЕНЬ

УМОВНІ ПОЗНАЧЕННЯ:

- Межі адміністративних районів
- Межа кварталу (мікрорайону) потенційної реконструкції
- Сл/59 — Шифр кварталу (мікрорайону) потенційної реконструкції

1. Містобудування та архітектура

Межі та території

- Зони регулювання забудови III категорії
- Історичних ареалів

УМОВНІ ПОЗНАЧЕННЯ:

- Межі адміністративних районів
- Межа кварталу (мікрорайону) потенційної реконструкції
- Сл/59 — Шифр кварталу (мікрорайону) потенційної реконструкції

Природні та техногенні процеси

- Зони підтоплень природного та техногенного характеру
- Зсувонебезпечні території

Зони регламентованого обмеженого використання території

- Санітарно-захисні зони від промислових та комунально-складських об'єктів
- Санітарно-захисна зона від залізниці

Зони обмеженого використання території від аеропортів

- до 50м — Внутрішня горизонтальна поверхня висота будівель до 50м - не більше ніж Н=228,9м в БСВ

КВАРТАЛ Сл-60.
ВУЛ. РОЗДІЛЬНА, ВУЛ. КУДРЯШОВА, ВУЛ. Л.ПРОЦЕНКО, ВУЛ. КУЧМИН ЯР

СХЕМА РОЗПОДІЛУ ЗАБУДОВИ ЗА ТИПАМИ ЗАСТАРІЛОГО ЖИТЛОВОГО ФОНДУ

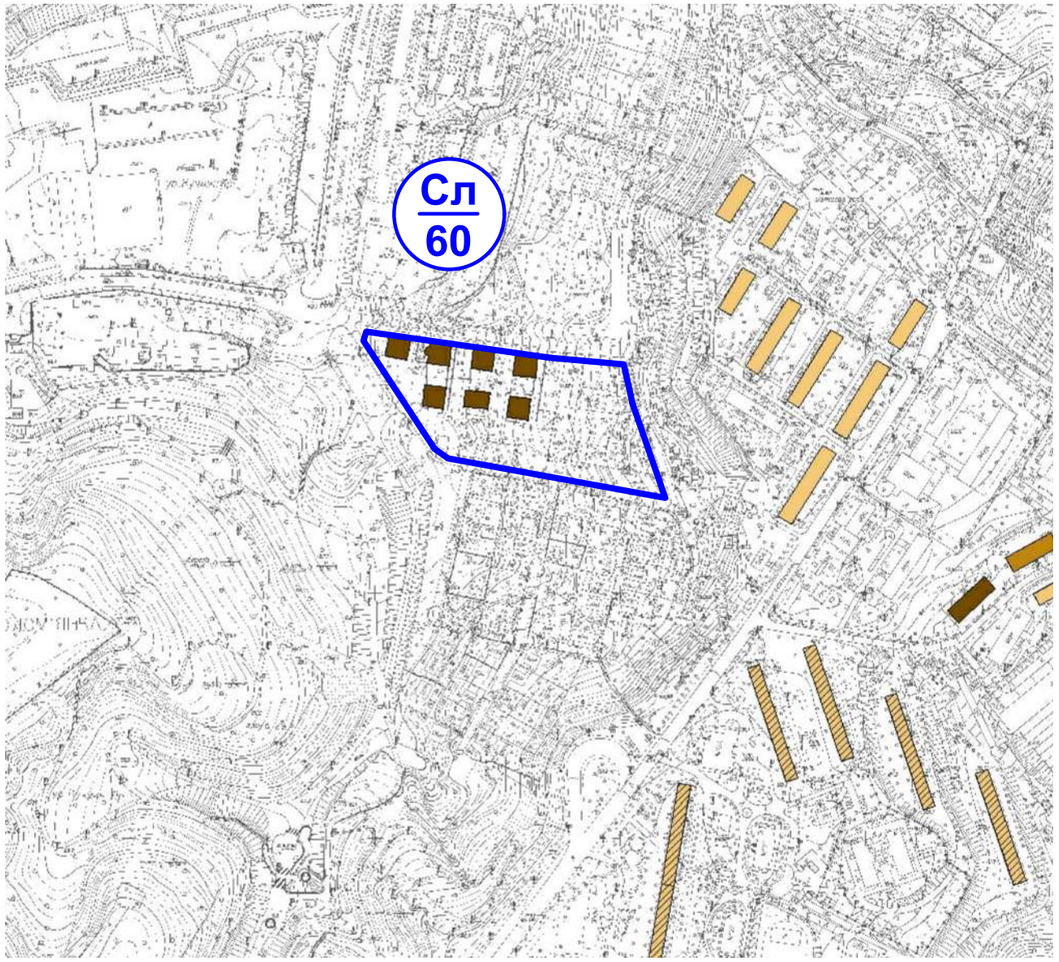

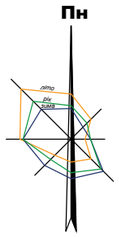

ВИКОПІЮВАННЯ З ПУБЛІЧНОЇ КАДАСТРОВОЇ КАРТИ

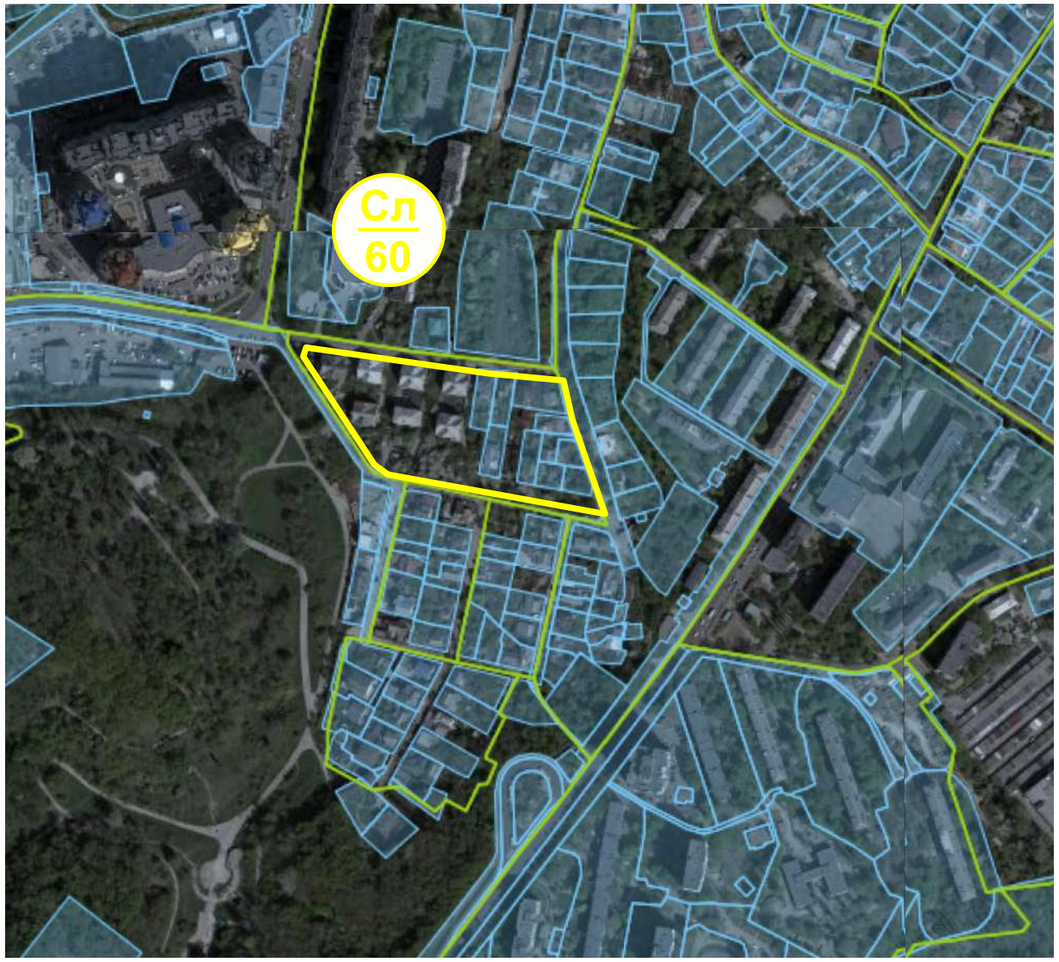

УМОВНІ ПОЗНАЧЕННЯ:

- Межа кварталу (мікрорайону) потенційної реконструкції
- Сл/53 — Шифр кварталу (мікрорайону) потенційної реконструкції
- Будинки перших масових серій ("хрущовки"). Цегляні
- Будинки барачного типу

УМОВНІ ПОЗНАЧЕННЯ:

- Межа кварталу (мікрорайону) потенційної реконструкції
- Сл/53 — Шифр кварталу (мікрорайону) потенційної реконструкції
- Межі кадастрових кварталів
- Земельні ділянки, межі яких встановлені

КВАРТАЛ Сл-60.
ВУЛ. РОЗДІЛЬНА, ВУЛ. КУДРЯШОВА, ВУЛ. Л.ПРОЦЕНКО, ВУЛ. КУЧМИН ЯР

СХЕМА РОЗТАШУВАННЯ ТЕРИТОРІЇ НА ІСТОРИКО-АРХІТЕКТУРНОМУ ОПОРНОМУ ПЛАНІ м. КИЄВА

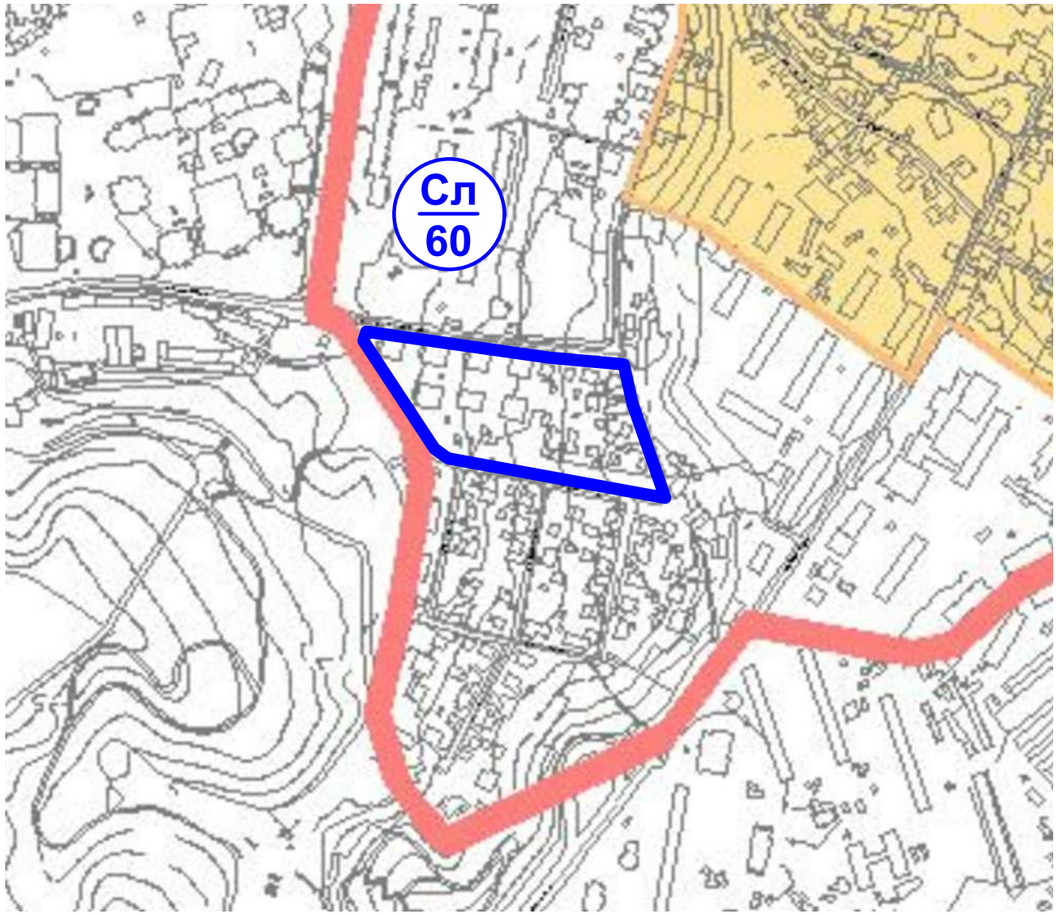

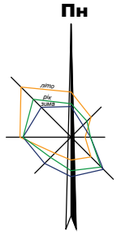

СХЕМА РОЗТАШУВАННЯ ТЕРИТОРІЇ В СИСТЕМІ ПЛАНУВАЛЬНИХ ОБМЕЖЕНЬ

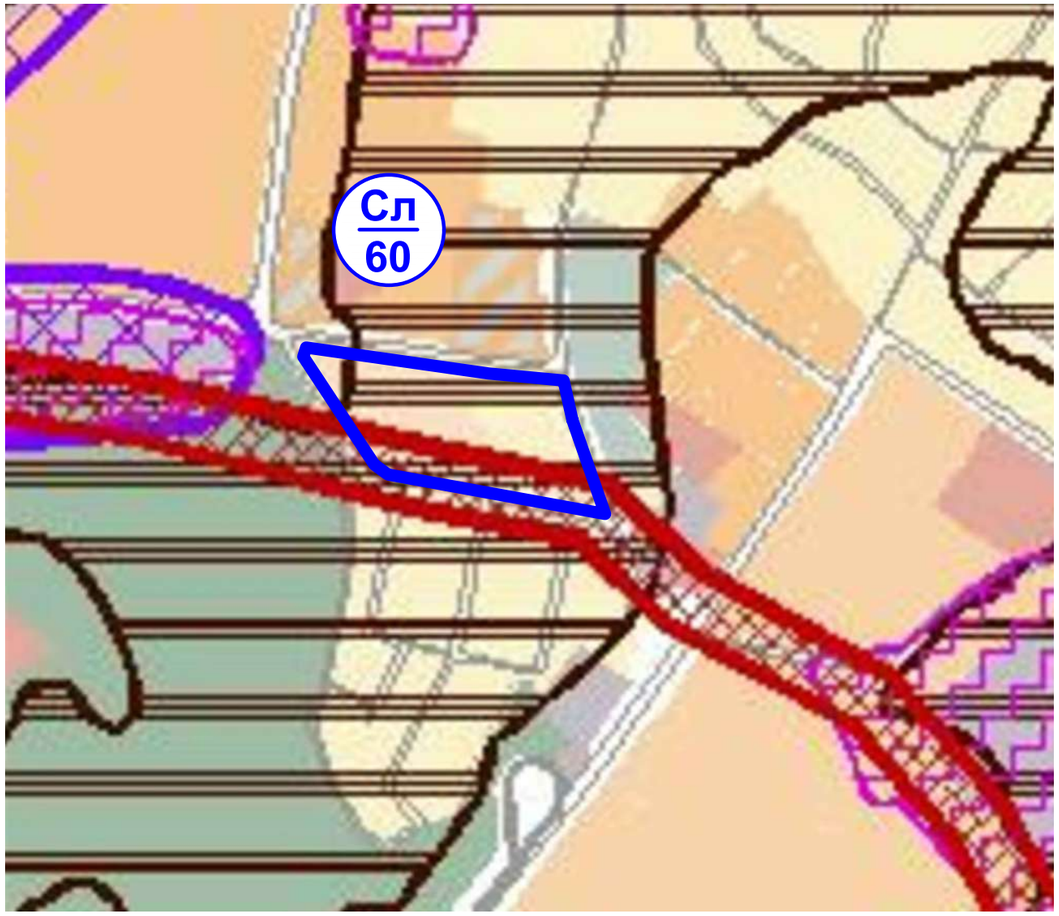

УМОВНІ ПОЗНАЧЕННЯ:

- Межа кварталу (мікрорайону) потенційної реконструкції
- Сл/60 — Шифр кварталу (мікрорайону) потенційної реконструкції

1. Містобудування та архітектура

Межі та території

- Зони регулювання забудови III категорії
- Історичних ареалів

УМОВНІ ПОЗНАЧЕННЯ:

- Межа кварталу (мікрорайону) потенційної реконструкції
- Сл/60 — Шифр кварталу (мікрорайону) потенційної реконструкції

Природні та техногенні процеси

- Зсувонебезпечні території

Зони регламентованого обмеженого використання території

- Санітарно-захисні зони від промислових та комунально-складських об'єктів
- Санітарні розриви від гаражів та автостоянок
- Охоронні зони повітряних ліній електропередач

КВАРТАЛ Сл-61.
ВУЛ. ГЕРОЇВ СЕВАСТОПОЛЯ, ВУЛ. АКАДЕМІКА КАБЛУКОВА, ВУЛ МЕТРОБУДІВСЬКА, ВУЛ. В.ЧУМАКА

СХЕМА РОЗПОДІЛУ ЗАБУДОВИ ЗА ТИПАМИ ЗАСТАРІЛОГО ЖИТЛОВОГО ФОНДУ

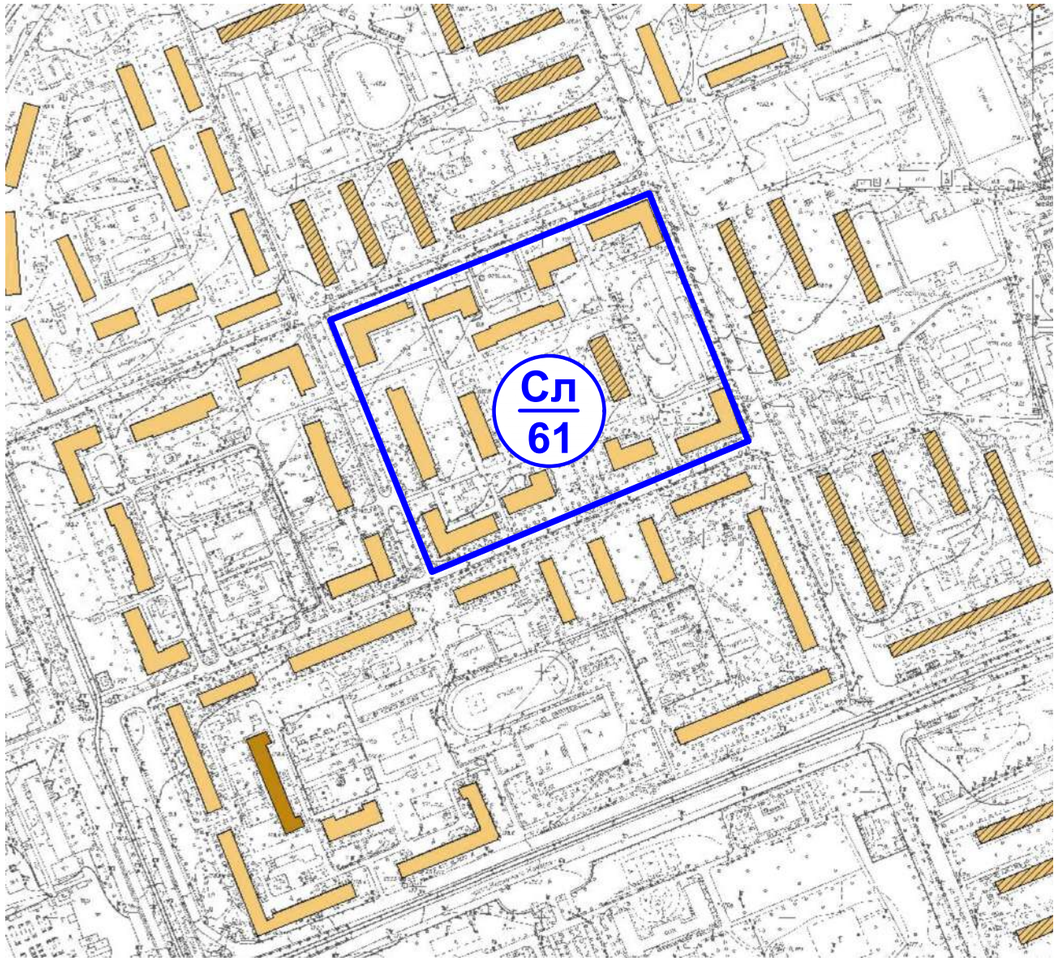

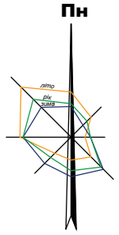

УМОВНІ ПОЗНАЧЕННЯ:

- Межа кварталу (мікрорайону) потенційної реконструкції
- Сл/61 — Шифр кварталу (мікрорайону) потенційної реконструкції
- Будинки перших масових серій ("хрущовки"). Цегляні
- Будинки перших масових серій ("хрущовки"). Панельні

ВИКОПІЮВАННЯ З ПУБЛІЧНОЇ КАДАСТРОВОЇ КАРТИ

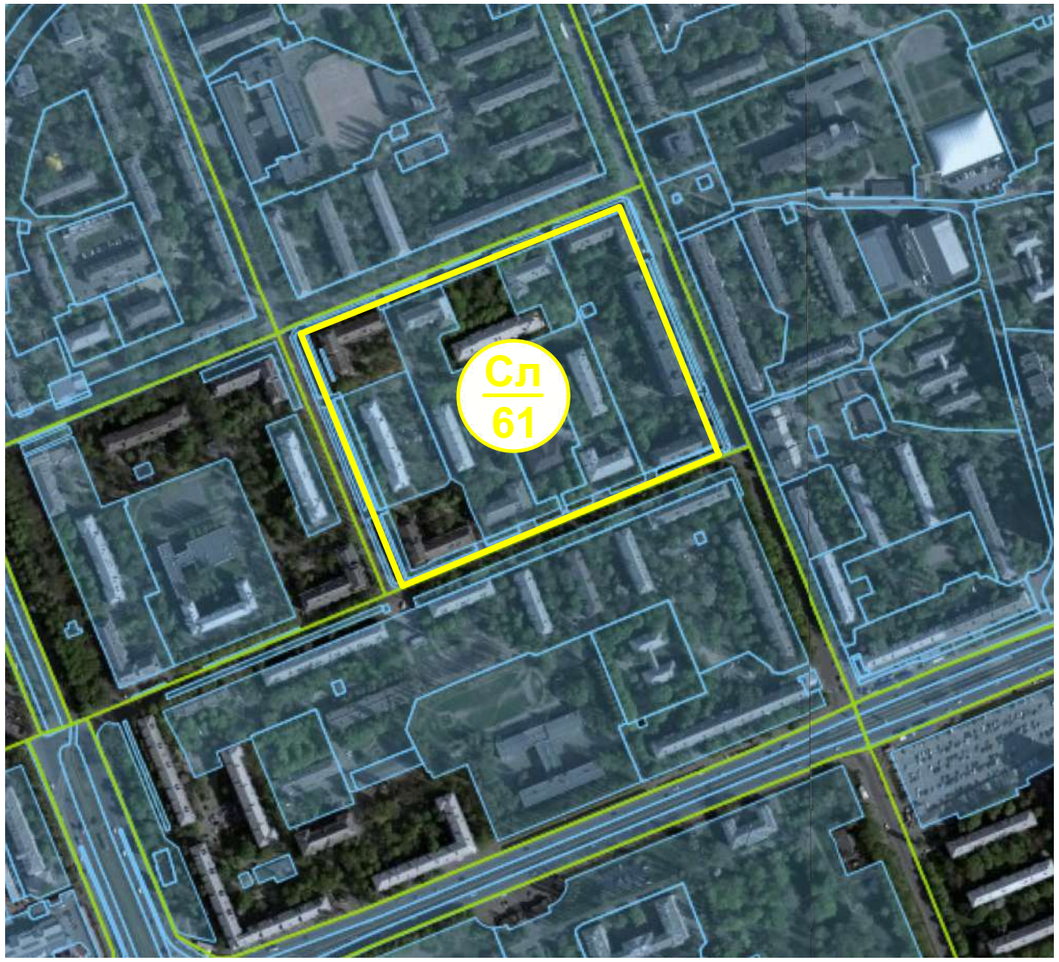

УМОВНІ ПОЗНАЧЕННЯ:

- Межа кварталу (мікрорайону) потенційної реконструкції
- Сл/61 — Шифр кварталу (мікрорайону) потенційної реконструкції
- Межі кадастрових кварталів
- Земельні ділянки, межі яких встановлені

КВАРТАЛ Сл-61.
ВУЛ. ГЕРОЇВ СЕВАСТОПОЛЯ, ВУЛ. АКАДЕМІКА КАБЛУКОВА, ВУЛ МЕТРОБУДІВСЬКА, ВУЛ. В.ЧУМАКА

СХЕМА РОЗТАШУВАННЯ ТЕРИТОРІЇ НА ІСТОРИКО-АРХІТЕКТУРНОМУ ОПОРНОМУ ПЛАНІ м. КИЄВА

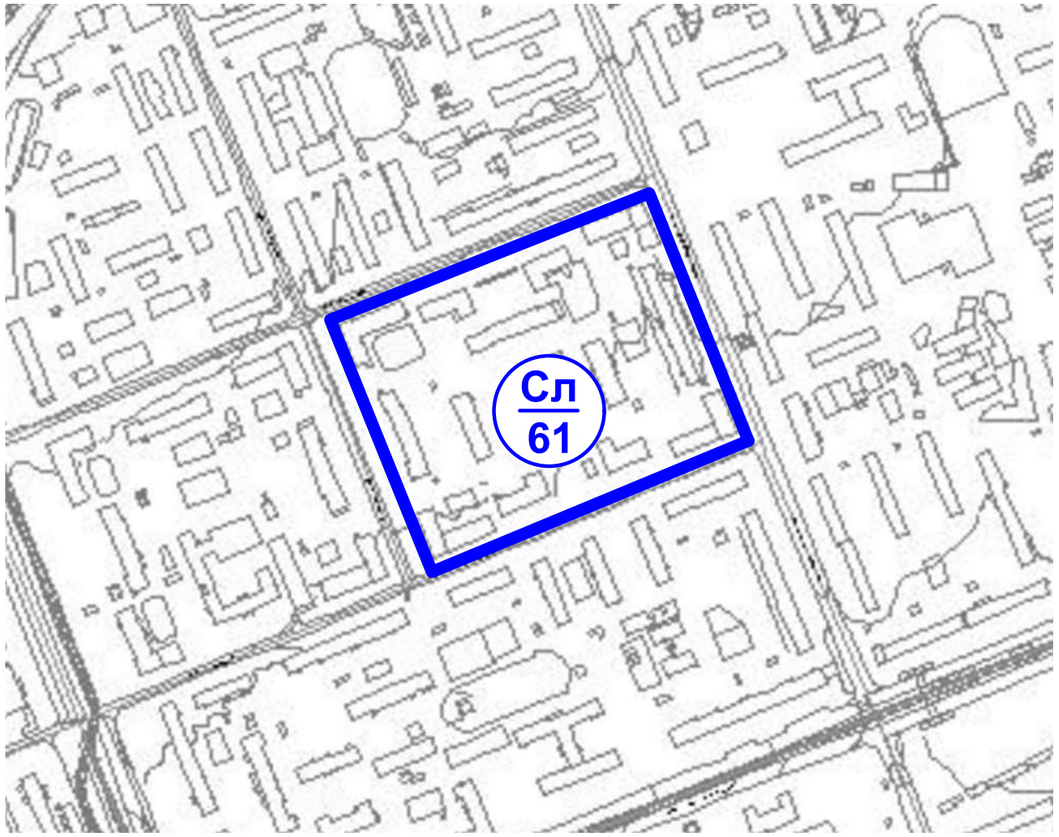

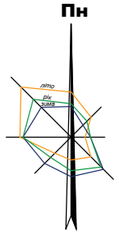

СХЕМА РОЗТАШУВАННЯ ТЕРИТОРІЇ В СИСТЕМІ ПЛАНУВАЛЬНИХ ОБМЕЖЕНЬ

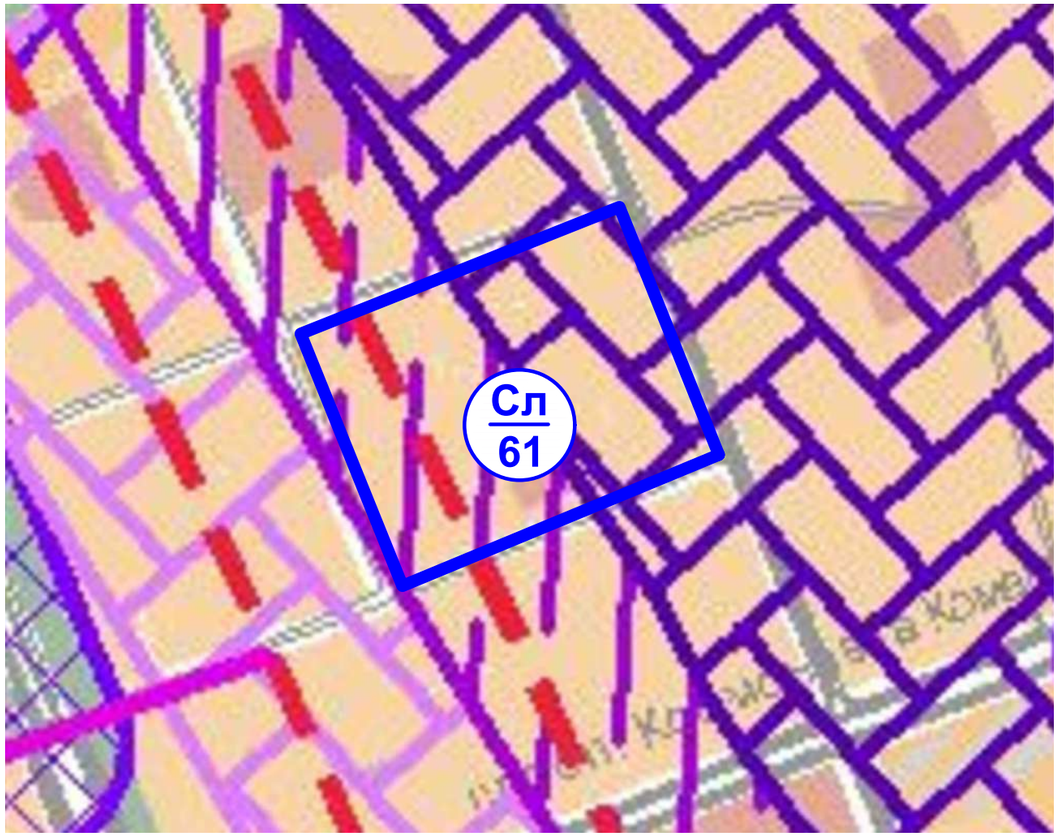

УМОВНІ ПОЗНАЧЕННЯ:

- Межа кварталу (мікрорайону) потенційної реконструкції
- Сл/61 — Шифр кварталу (мікрорайону) потенційної реконструкції

УМОВНІ ПОЗНАЧЕННЯ:

- Межа кварталу (мікрорайону) потенційної реконструкції
- Сл/61 — Шифр кварталу (мікрорайону) потенційної реконструкції

Зони акустичного впливу аеропортів

- Зона Б
- Зона В
- Зона Г

Зони регламентованого обмеженого використання території

- Санітарно-захисні зони від промислових та комунально-складських об'єктів

Зони обмеженого використання території від аеропортів

- Зони особливого контролю (смуги повітряних підходів), висота будівель в яких визначається площиною, що підіймається з нахилом 1,6%
- Внутрішня горизонтальна поверхня висота будівель до 50м - не більше ніж Н=228,9м в БСВ

КВАРТАЛ Сл-62.
ВУЛ. ГАРМАТНА, ВУЛ. МАШИНОБУДІВНА, ВУЛ. ПОЛКОВНИКА ШУТОВА, ВУЛ. О.ТИХОГО

СХЕМА РОЗПОДІЛУ ЗАБУДОВИ ЗА ТИПАМИ ЗАСТАРІЛОГО ЖИТЛОВОГО ФОНДУ

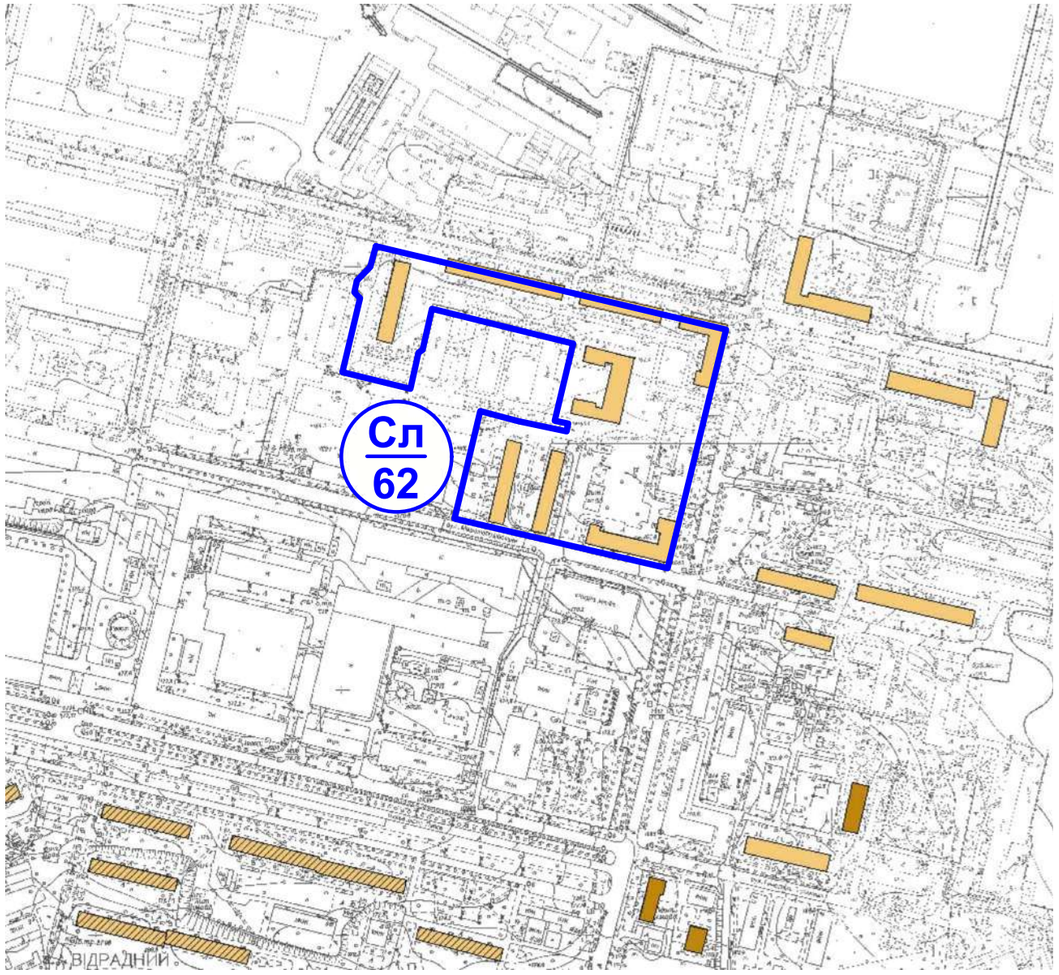

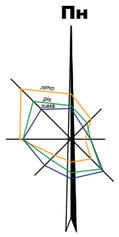

ВИКОПІЮВАННЯ З ПУБЛІЧНОЇ КАДАСТРОВОЇ КАРТИ

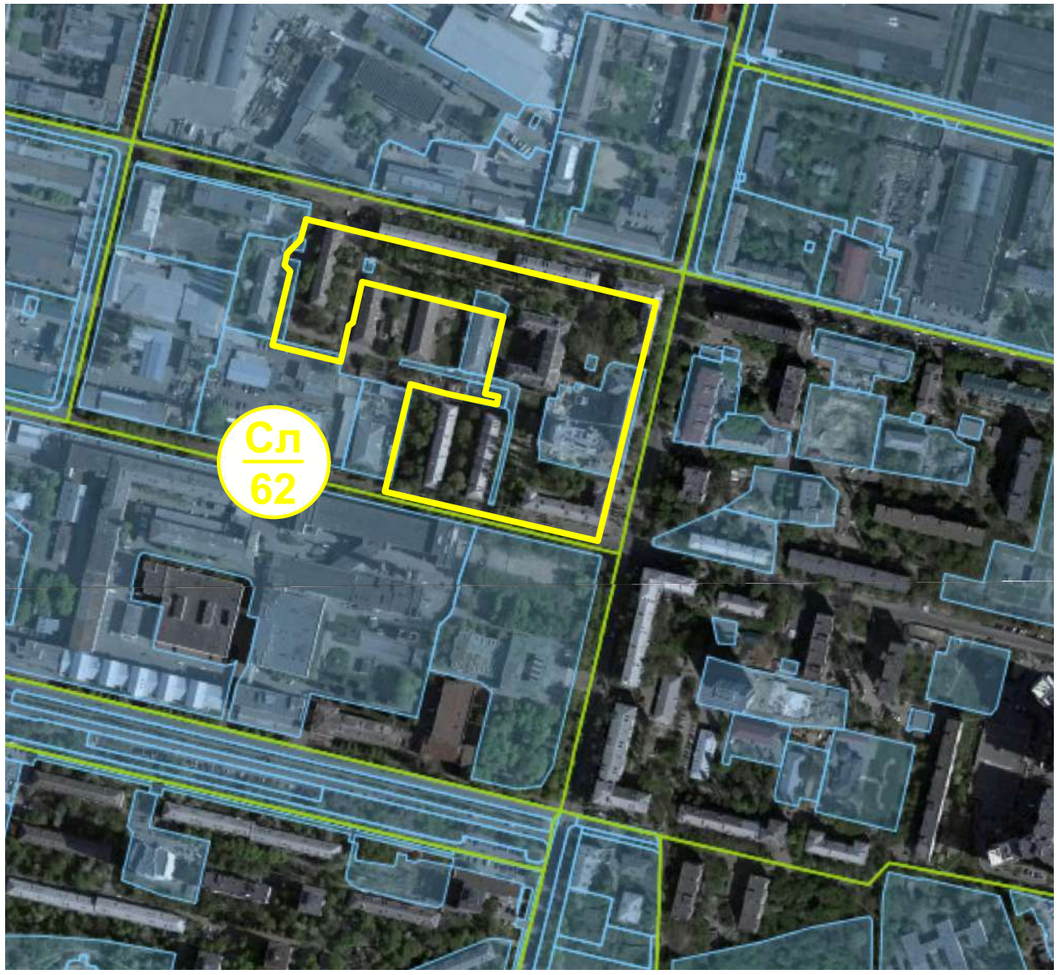

УМОВНІ ПОЗНАЧЕННЯ:

- Межа кварталу (мікрорайону) потенційної реконструкції
- Сл/62 — Шифр кварталу (мікрорайону) потенційної реконструкції
- Будинки перших масових серій ("хрущовки"). Цегляні

УМОВНІ ПОЗНАЧЕННЯ:

- Межа кварталу (мікрорайону) потенційної реконструкції
- Сл/62 — Шифр кварталу (мікрорайону) потенційної реконструкції
- Межі кадастрових кварталів
- Земельні ділянки, межі яких встановлені

КВАРТАЛ Сл-62.
ВУЛ. ГАРМАТНА, ВУЛ. МАШИНОБУДІВНА, ВУЛ. ПОЛКОВНИКА ШУТОВА, ВУЛ. О.ТИХОГО

СХЕМА РОЗТАШУВАННЯ ТЕРИТОРІЇ НА ІСТОРИКО-АРХІТЕКТУРНОМУ ОПОРНОМУ ПЛАНІ м. КИЄВА

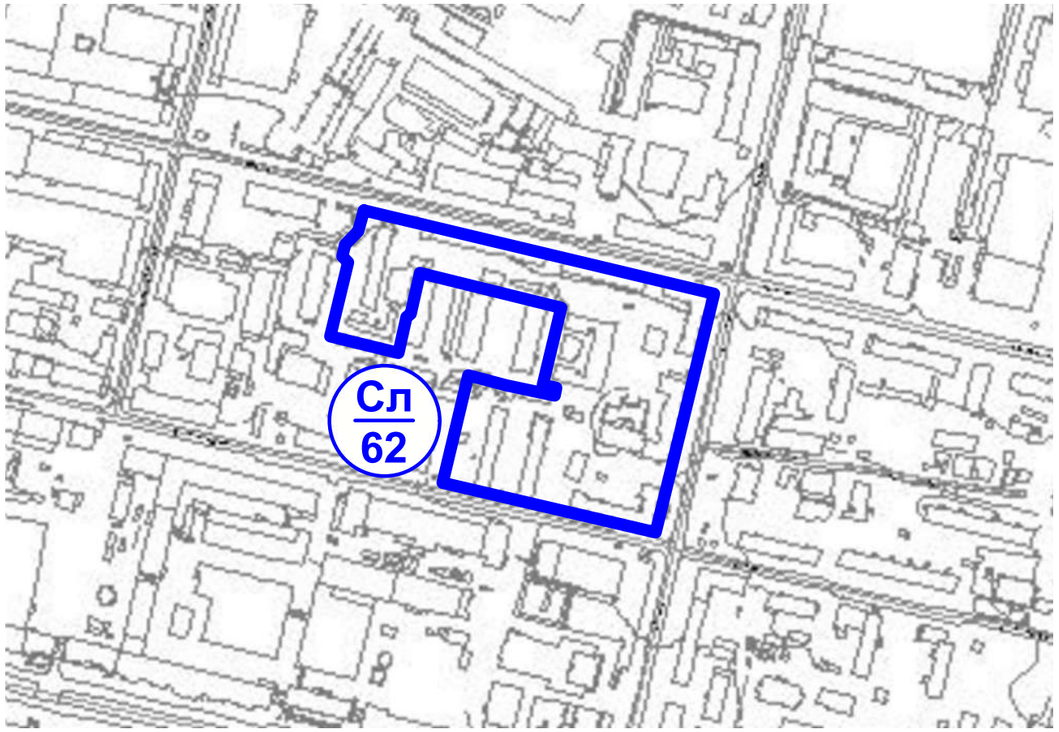

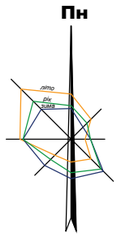

СХЕМА РОЗТАШУВАННЯ ТЕРИТОРІЇ В СИСТЕМІ ПЛАНУВАЛЬНИХ ОБМЕЖЕНЬ

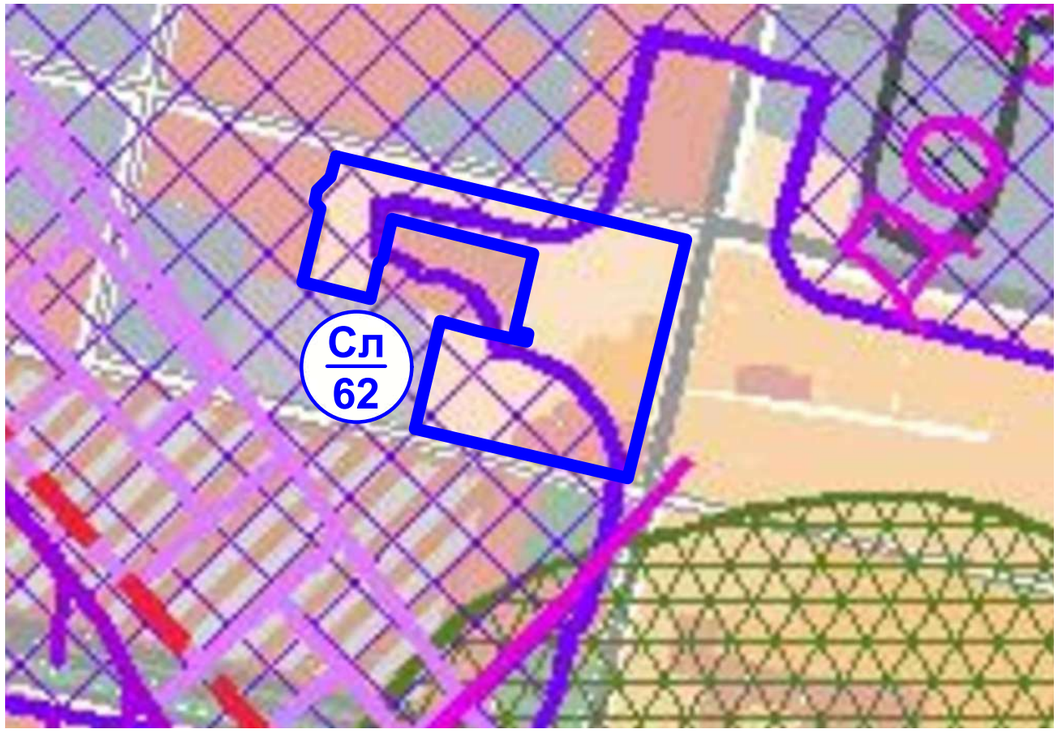

УМОВНІ ПОЗНАЧЕННЯ:

- Межа кварталу (мікрорайону) потенційної реконструкції
- Сл/62 — Шифр кварталу (мікрорайону) потенційної реконструкції

УМОВНІ ПОЗНАЧЕННЯ:

- Межа кварталу (мікрорайону) потенційної реконструкції
- Сл/62 — Шифр кварталу (мікрорайону) потенційної реконструкції

Зони акустичного впливу аеропортів

- Зона Б
- Зона В

Зони регламентованого обмеженого використання території

- Санітарно-захисні зони від промислових та комунально-складських об'єктів
- Санітарно-захисні зони від комунальних об'єктів
- Санітарно-захисна зона від залізниці

Зони обмеженого використання території від аеропортів

- Зони особливого контролю (смуги повітряних підходів), висота будівель в яких визначається площиною, що підіймається з нахилом 1,6%
- до 50м — Внутрішня горизонтальна поверхня висота будівель до 50м - не більше ніж Н=228,9м в БСВ

КВАРТАЛ Сл-63.
ВУЛ. В.ГЕТЬМАНА, ВУЛ. МЕТАЛІСТІВ, ПРОВ. КОВАЛЬСЬКИЙ, ВУЛ. О.ТИХОГО

СХЕМА РОЗПОДІЛУ ЗАБУДОВИ ЗА ТИПАМИ ЗАСТАРІЛОГО ЖИТЛОВОГО ФОНДУ

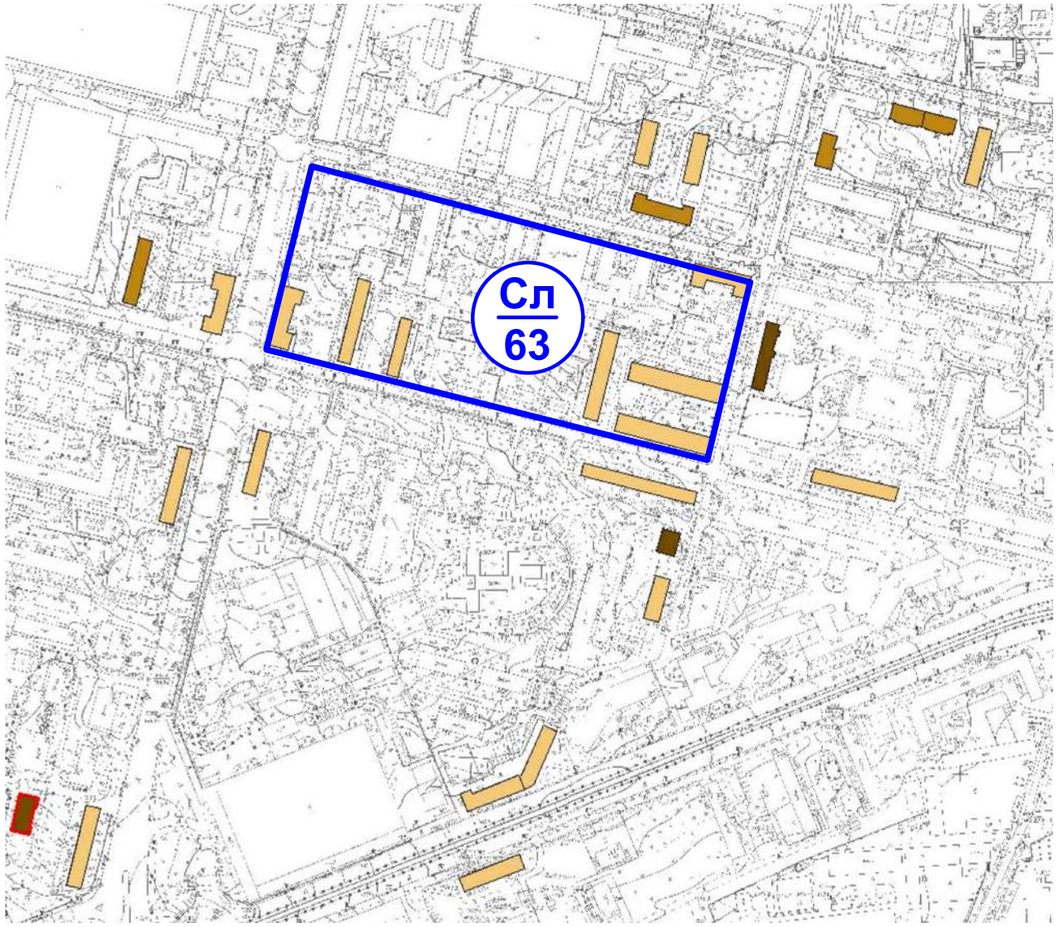

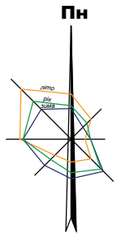

УМОВНІ ПОЗНАЧЕННЯ:

- Межа кварталу (мікрорайону) потенційної реконструкції
- Сл/63 — Шифр кварталу (мікрорайону) потенційної реконструкції
- Будинки перших масових серій ("хрущовки"). Цегляні
- Будинки барачного типу
- Будинки типу "сталінка"
- Будинки, що визнані непридатними для проживання та аварійні

ВИКОПІЮВАННЯ З ПУБЛІЧНОЇ КАДАСТРОВОЇ КАРТИ

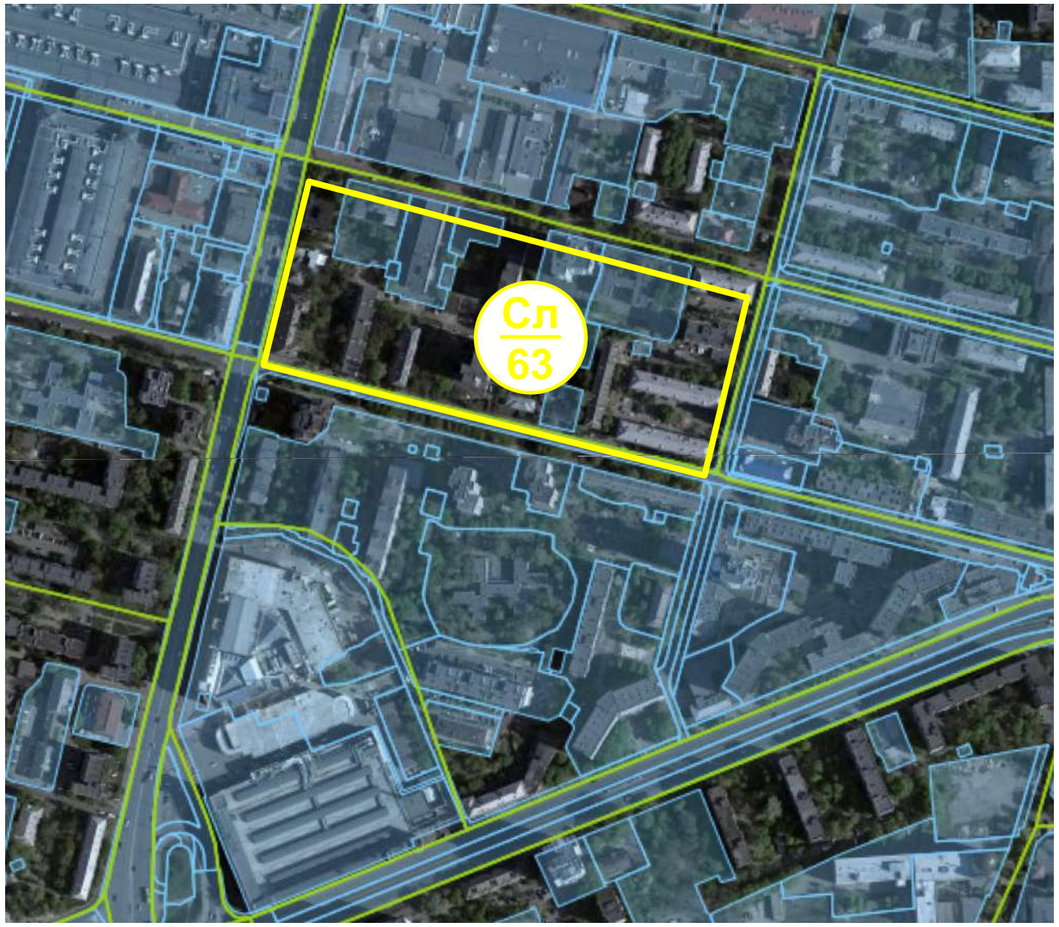

УМОВНІ ПОЗНАЧЕННЯ:

- Межа кварталу (мікрорайону) потенційної реконструкції
- Сл/63 — Шифр кварталу (мікрорайону) потенційної реконструкції
- Межі кадастрових кварталів
- Земельні ділянки, межі яких встановлені

КВАРТАЛ Сл-63.
ВУЛ. В.ГЕТЬМАНА, ВУЛ. МЕТАЛІСТІВ, ПРОВ. КОВАЛЬСЬКИЙ, ВУЛ. О.ТИХОГО

СХЕМА РОЗТАШУВАННЯ ТЕРИТОРІЇ НА ІСТОРИКО-АРХІТЕКТУРНОМУ ОПОРНОМУ ПЛАНІ м. КИЄВА

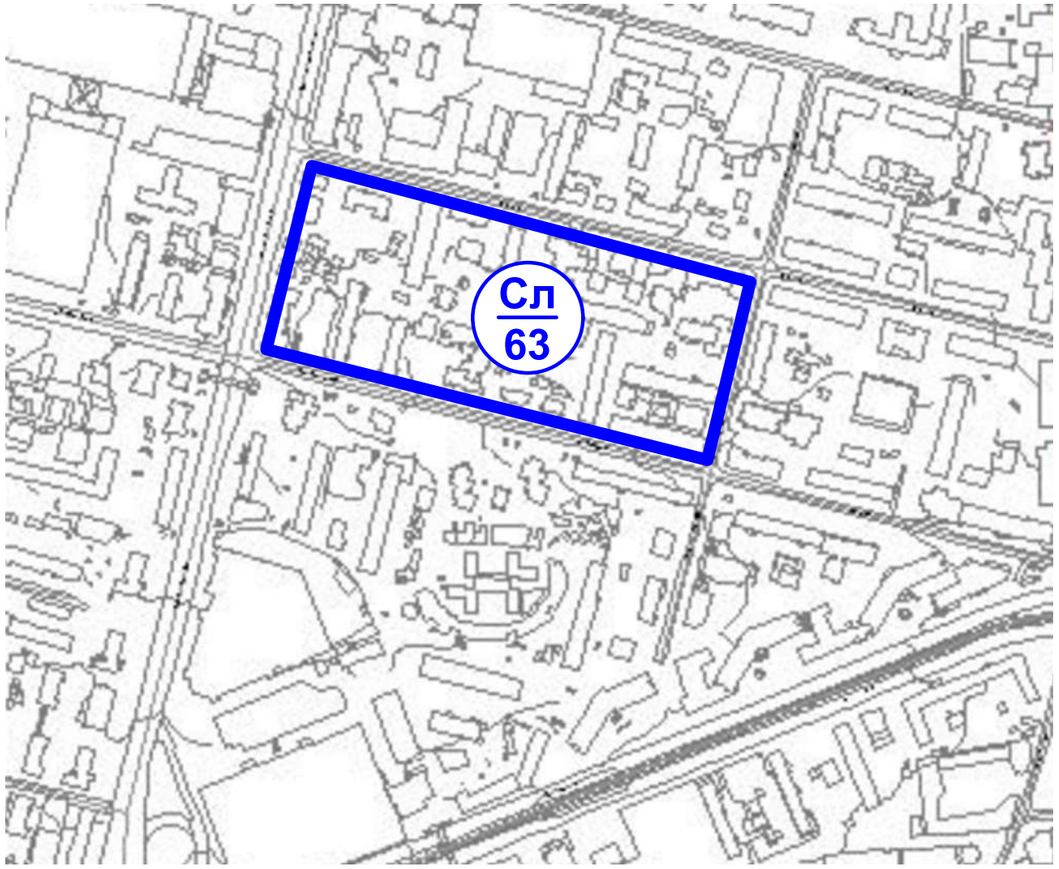

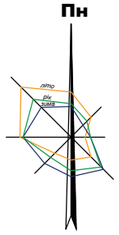

СХЕМА РОЗТАШУВАННЯ ТЕРИТОРІЇ В СИСТЕМІ ПЛАНУВАЛЬНИХ ОБМЕЖЕНЬ

УМОВНІ ПОЗНАЧЕННЯ:

- Межа кварталу (мікрорайону) потенційної реконструкції
- Сл/63 — Шифр кварталу (мікрорайону) потенційної реконструкції

УМОВНІ ПОЗНАЧЕННЯ:

- Межа кварталу (мікрорайону) потенційної реконструкції
- Сл/63 — Шифр кварталу (мікрорайону) потенційної реконструкції
- *Зони регламентованого обмеженого використання території*
- Санітарно-захисні зони від промислових та комунально-складських об'єктів
- *Охоронні зони природних об'єктів та комплексів*
- Об'єкти природно-заповідного фонду

КВАРТАЛ Сл-64.
ВУЛ. НОВОПОЛЬОВА, ВУЛ. ПОПЕЛЬНЯНСЬКА, ВУЛ. СУЗДАЛЬСЬКА

СХЕМА РОЗПОДІЛУ ЗАБУДОВИ ЗА ТИПАМИ ЗАСТАРІЛОГО ЖИТЛОВОГО ФОНДУ

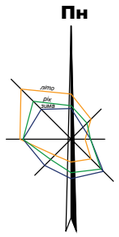

ВИКОПІЮВАННЯ З ПУБЛІЧНОЇ КАДАСТРОВОЇ КАРТИ

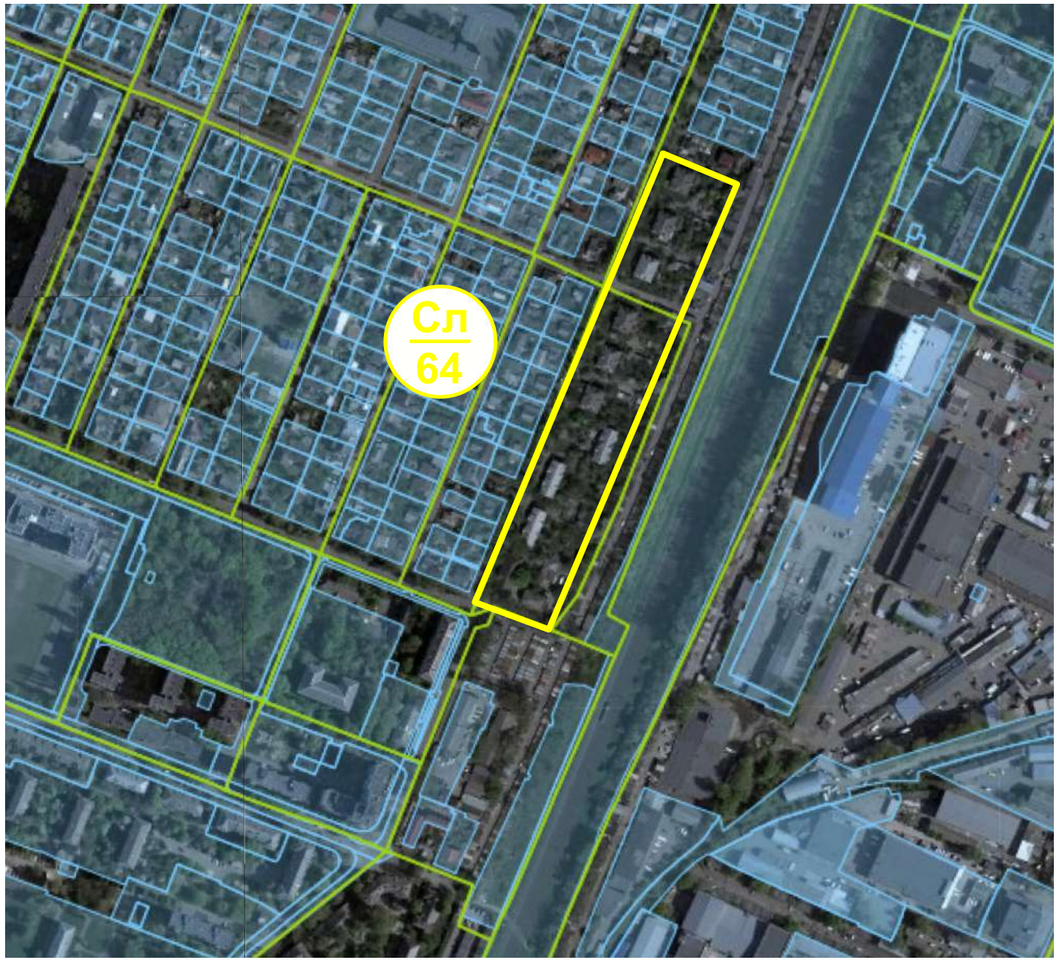

УМОВНІ ПОЗНАЧЕННЯ:

- Межа кварталу (мікрорайону) потенційної реконструкції
- Сл/64 — Шифр кварталу (мікрорайону) потенційної реконструкції
- Будинки перших масових серій ("хрущовки"). Цегляні
- Будинки барачного типу

УМОВНІ ПОЗНАЧЕННЯ:

- Межа кварталу (мікрорайону) потенційної реконструкції
- Сл/64 — Шифр кварталу (мікрорайону) потенційної реконструкції
- Межі кадастрових кварталів
- Земельні ділянки, межі яких встановлені

КВАРТАЛ Сл-64.
ВУЛ. НОВОПОЛЬОВА, ВУЛ. ПОПЕЛЬНЯНСЬКА, ВУЛ. СУЗДАЛЬСЬКА

СХЕМА РОЗТАШУВАННЯ ТЕРИТОРІЇ НА ІСТОРИКО-АРХІТЕКТУРНОМУ ОПОРНОМУ ПЛАНІ м. КИЄВА

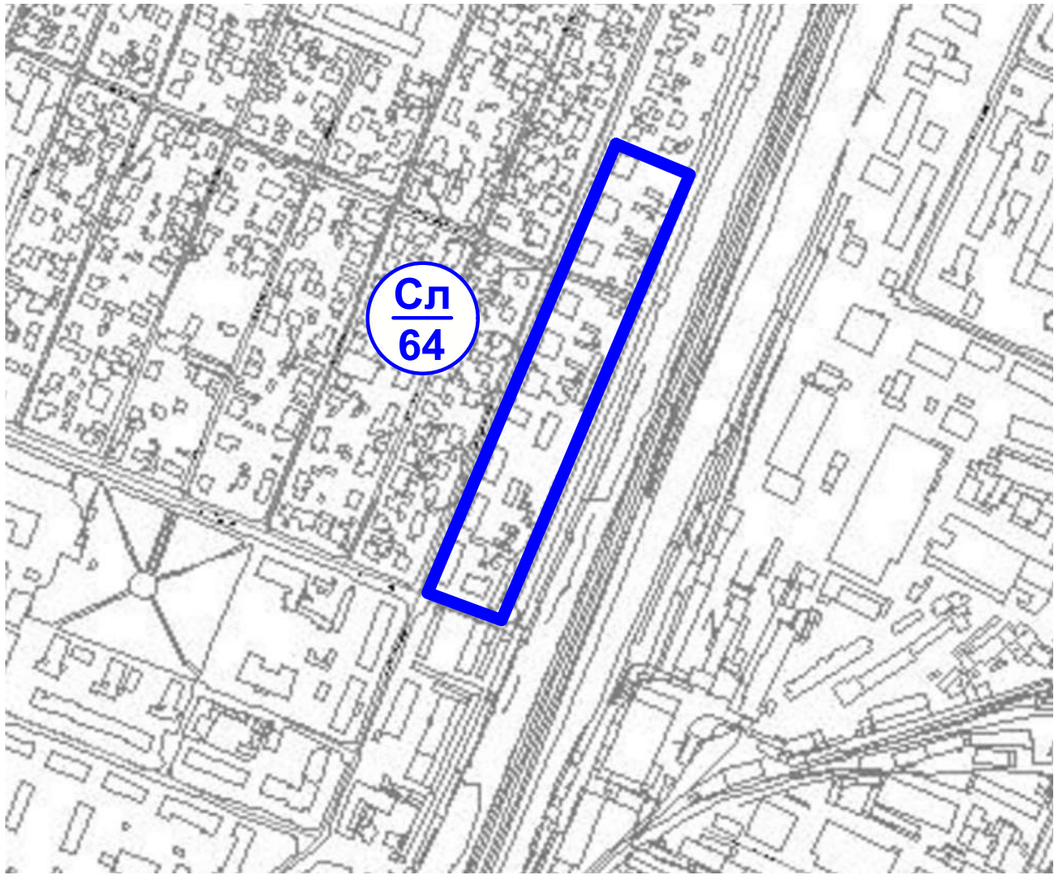

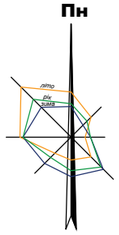

СХЕМА РОЗТАШУВАННЯ ТЕРИТОРІЇ В СИСТЕМІ ПЛАНУВАЛЬНИХ ОБМЕЖЕНЬ

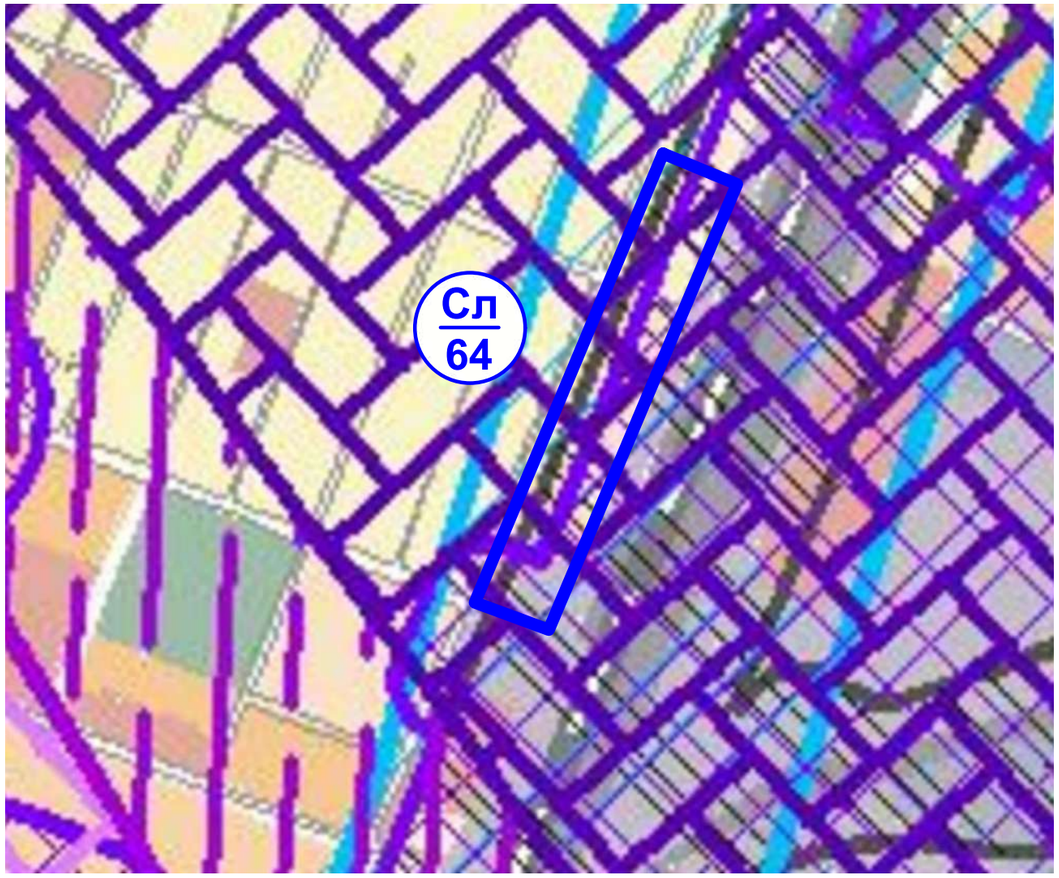

УМОВНІ ПОЗНАЧЕННЯ:

- Межа кварталу (мікрорайону) потенційної реконструкції
- Сл/64 — Шифр кварталу (мікрорайону) потенційної реконструкції

УМОВНІ ПОЗНАЧЕННЯ:

- Межа кварталу (мікрорайону) потенційної реконструкції
- Сл/64 — Шифр кварталу (мікрорайону) потенційної реконструкції

Природні та техногенні процеси

- Зони підтоплень природного та техногенного характеру

Зони акустичного впливу аеропортів

- Зона Б
- Зона В
- Зона Г

Зони регламентованого обмеженого використання території

- Санітарно-захисні зони від промислових та комунально-складських об'єктів
- Санітарно-захисна зона від залізниці

КВАРТАЛ Сл-65.
ВУЛ. ПАТРІОТІВ, ВУЛ. М.ШЕПЕЛЄВА, МІСЦЕВИЙ ПРОЇЗД

СХЕМА РОЗПОДІЛУ ЗАБУДОВИ ЗА ТИПАМИ ЗАСТАРІЛОГО ЖИТЛОВОГО ФОНДУ

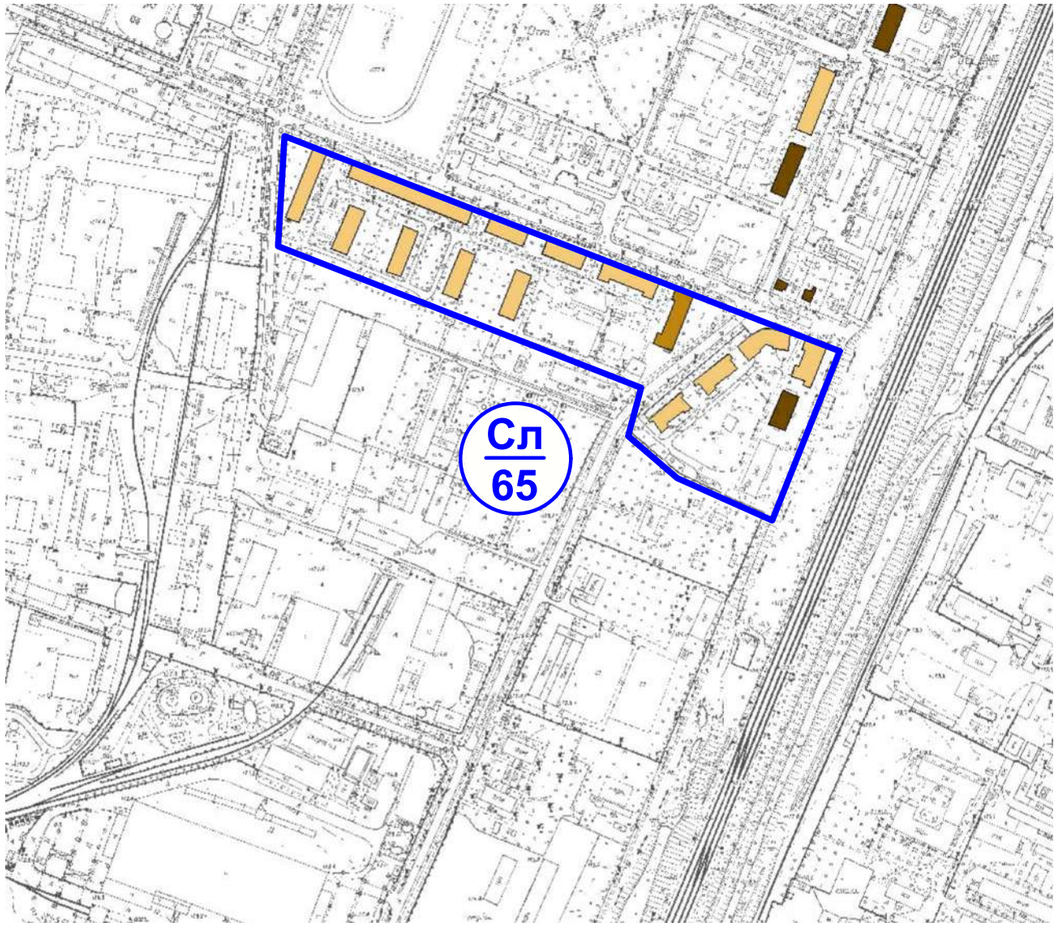

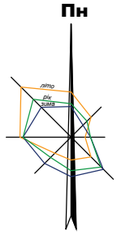

УМОВНІ ПОЗНАЧЕННЯ:

- Межа кварталу (мікрорайону) потенційної реконструкції
- Сл/65 — Шифр кварталу (мікрорайону) потенційної реконструкції
- Будинки перших масових серій ("хрущовки"). Цегляні
- Будинки барачного типу
- Будинки типу "сталінка"

ВИКОПІЮВАННЯ З ПУБЛІЧНОЇ КАДАСТРОВОЇ КАРТИ

УМОВНІ ПОЗНАЧЕННЯ:

- Межа кварталу (мікрорайону) потенційної реконструкції
- Сл/65 — Шифр кварталу (мікрорайону) потенційної реконструкції
- Межі кадастрових кварталів
- Земельні ділянки, межі яких встановлені

КВАРТАЛ Сл-65.
ВУЛ. ПАТРІОТІВ, ВУЛ. М.ШЕПЕЛЄВА, МІСЦЕВИЙ ПРОЇЗД

СХЕМА РОЗТАШУВАННЯ ТЕРИТОРІЇ НА ІСТОРИКО-АРХІТЕКТУРНОМУ ОПОРНОМУ ПЛАНІ м. КИЄВА

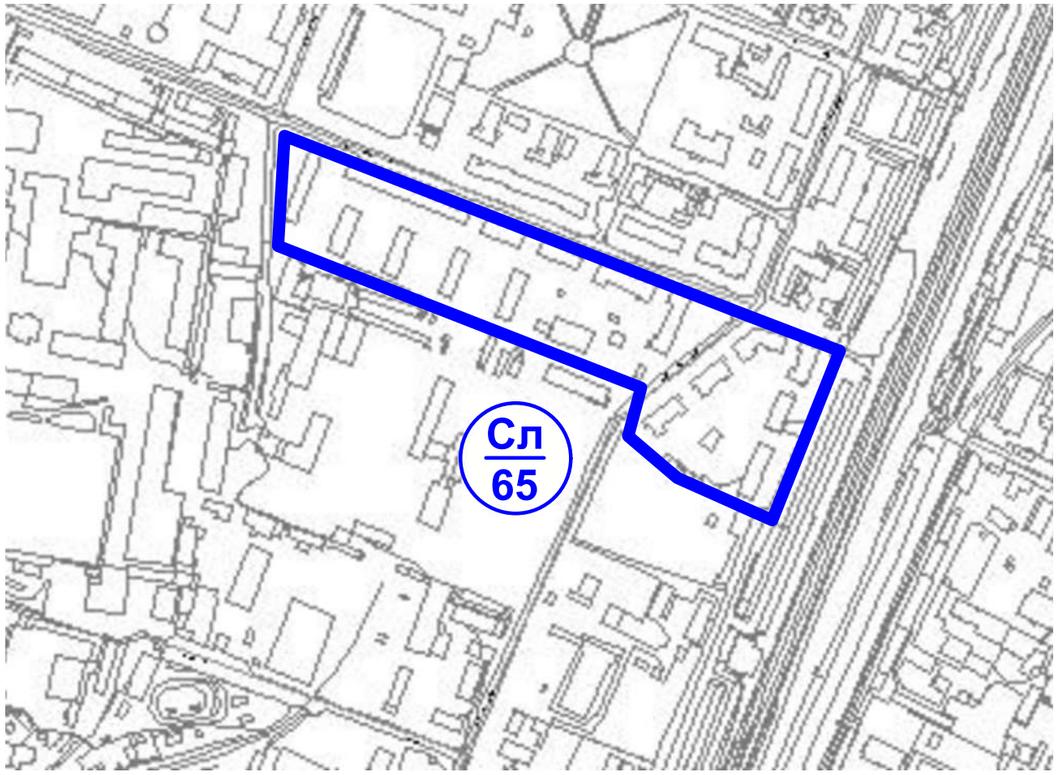

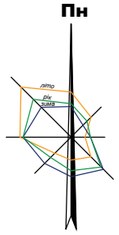

СХЕМА РОЗТАШУВАННЯ ТЕРИТОРІЇ В СИСТЕМІ ПЛАНУВАЛЬНИХ ОБМЕЖЕНЬ

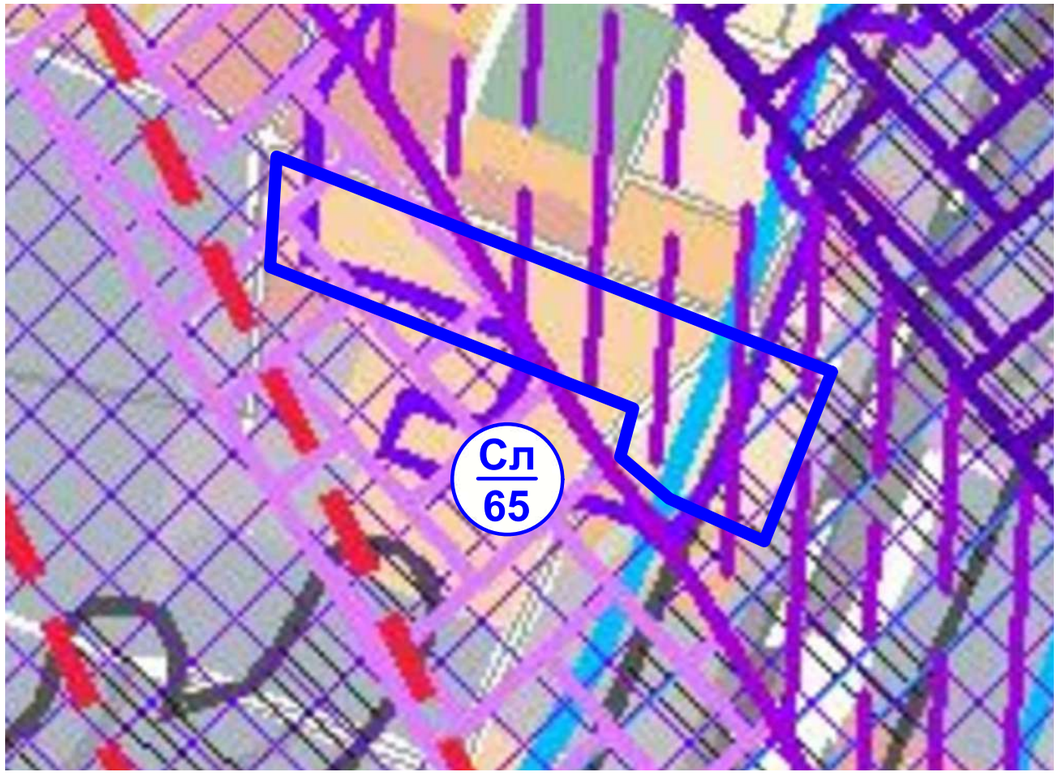

УМОВНІ ПОЗНАЧЕННЯ:

- Межа кварталу (мікрорайону) потенційної реконструкції
- Сл/65 — Шифр кварталу (мікрорайону) потенційної реконструкції

Природні та техногенні процеси

- Зони підтоплень природного та техногенного характеру

Зони акустичного впливу аеропортів

- Зона Б
- Зона В
- Зона Г

Зони регламентованого обмеженого використання території

- Санітарно-захисні зони від промислових та комунально-складських об'єктів
- Санітарно-захисна зона від залізниці

Зони обмеженого використання території від аеропортів

- Зони особливого контролю (смуги повітряних підходів), висота будівель в яких визначається площиною, що підіймається з нахилом 1,6%

УМОВНІ ПОЗНАЧЕННЯ:

- Межа кварталу (мікрорайону) потенційної реконструкції
- Сл/65 — Шифр кварталу (мікрорайону) потенційної реконструкції

КВАРТАЛ Сл-66.
ВУЛ. ПОСТ-ВОЛИНСЬКА, ВУЛ. НОВОПОЛЬОВА, ЗАЛІЗНИЦЯ

СХЕМА РОЗПОДІЛУ ЗАБУДОВИ ЗА ТИПАМИ ЗАСТАРІЛОГО ЖИТЛОВОГО ФОНДУ

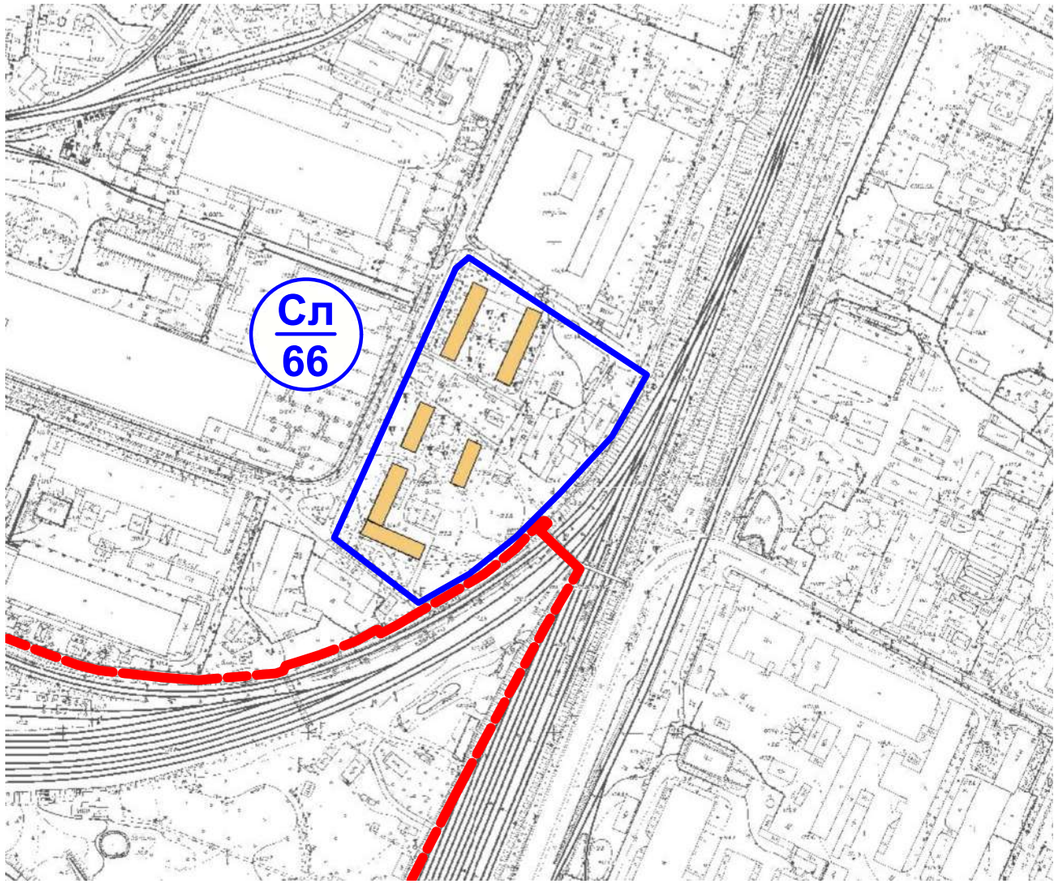

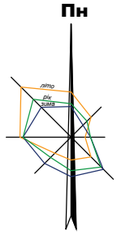

ВИКОПІЮВАННЯ З ПУБЛІЧНОЇ КАДАСТРОВОЇ КАРТИ

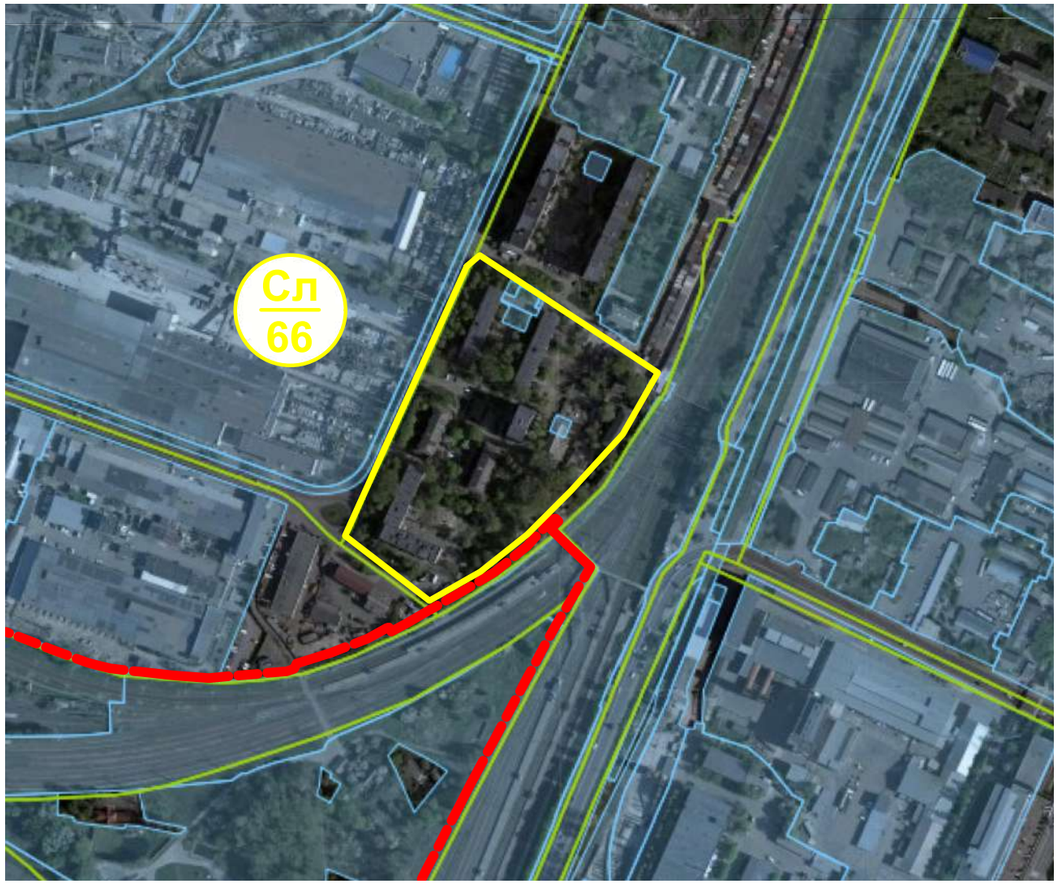

УМОВНІ ПОЗНАЧЕННЯ:

- Межа адміністративного району
- Межа кварталу (мікрорайону) потенційної реконструкції
- Сл/66 — Шифр кварталу (мікрорайону) потенційної реконструкції
- Будинки перших масових серій ("хрущовки"). Цегляні

УМОВНІ ПОЗНАЧЕННЯ:

- Межа адміністративного району
- Межа кварталу (мікрорайону) потенційної реконструкції
- Сл/66 — Шифр кварталу (мікрорайону) потенційної реконструкції
- Межі кадастрових кварталів
- Земельні ділянки, межі яких встановлені

КВАРТАЛ Сл-66.
ВУЛ. ПОСТ-ВОЛИНСЬКА, ВУЛ. НОВОПОЛЬОВА, ЗАЛІЗНИЦЯ

СХЕМА РОЗТАШУВАННЯ ТЕРИТОРІЇ НА ІСТОРИКО-АРХІТЕКТУРНОМУ ОПОРНОМУ ПЛАНІ м. КИЄВА

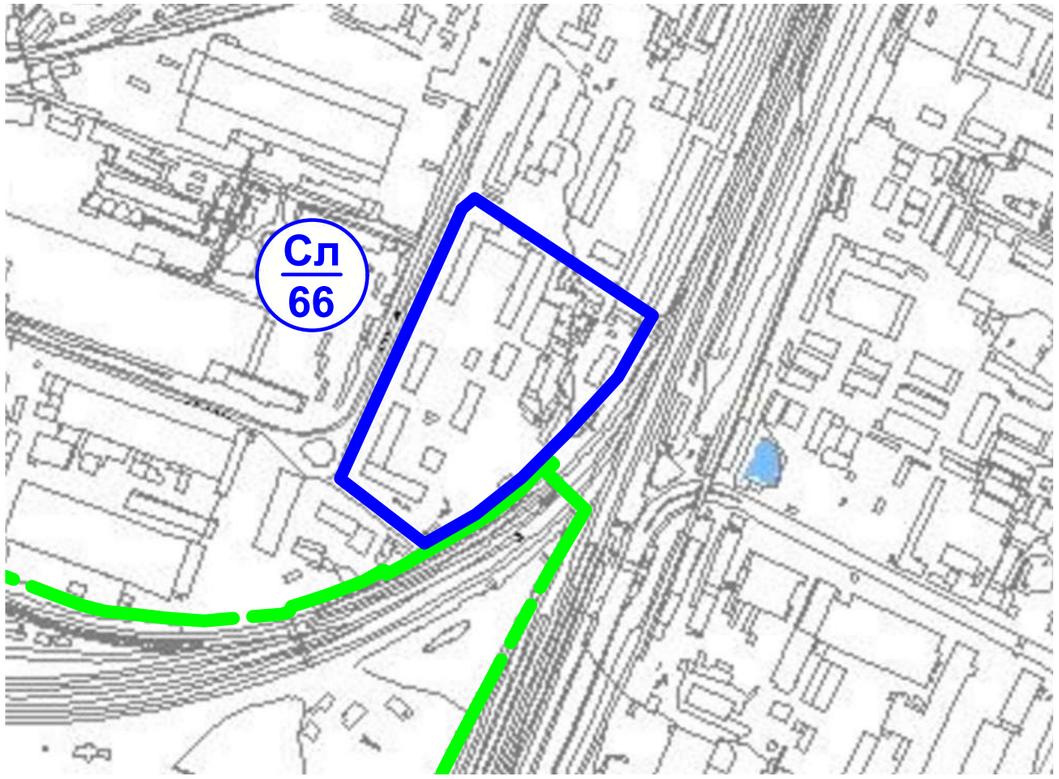

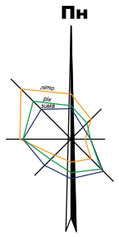

СХЕМА РОЗТАШУВАННЯ ТЕРИТОРІЇ В СИСТЕМІ ПЛАНУВАЛЬНИХ ОБМЕЖЕНЬ

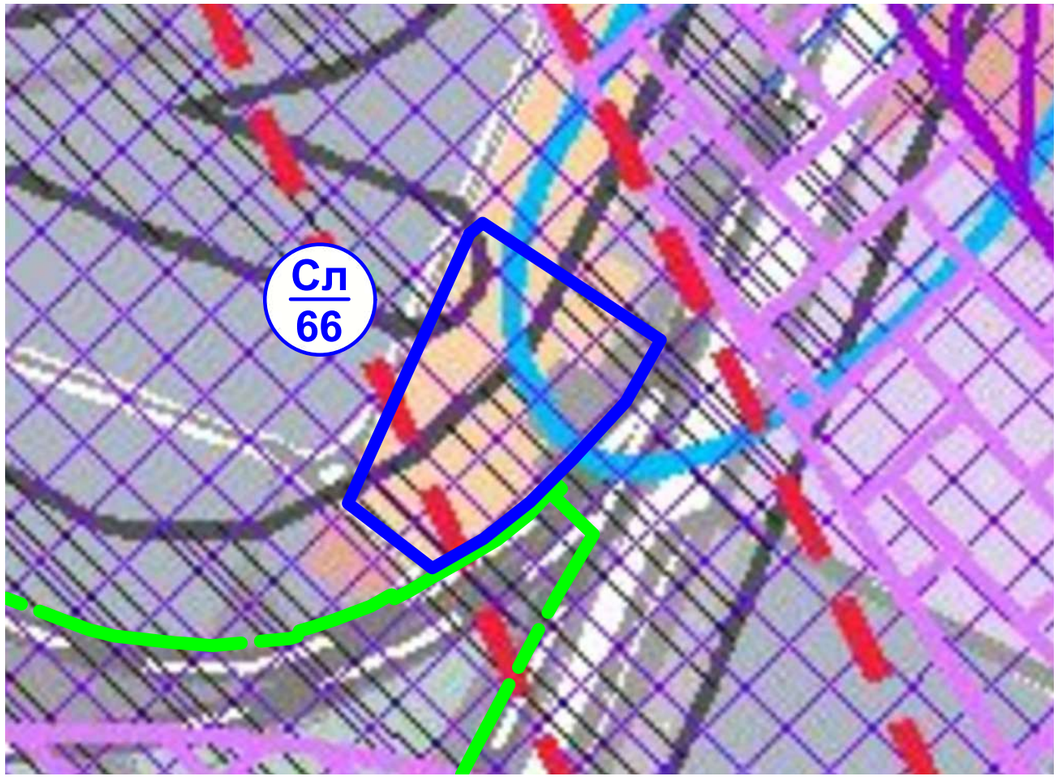

УМОВНІ ПОЗНАЧЕННЯ:

- Межа адміністративного району
- Межа кварталу (мікрорайону) потенційної реконструкції
- Сл/66 — Шифр кварталу (мікрорайону) потенційної реконструкції

Природні та техногенні процеси

- Зони підтоплень природного та техногенного характеру

Зони акустичного впливу аеропортів

- Зона Б
- Зона В

Зони регламентованого обмеженого використання території

- Санітарно-захисні зони від промислових та комунально-складських об'єктів
- Санітарно-захисна зона від залізниці

Зони обмеженого використання території від аеропортів

- Зони особливого контролю (смуги повітряних підходів), висота будівель в яких визначається площиною, що підіймається з нахилом 1,6%

УМОВНІ ПОЗНАЧЕННЯ:

- Межа адміністративного району
- Межа кварталу (мікрорайону) потенційної реконструкції
- Сл/66 — Шифр кварталу (мікрорайону) потенційної реконструкції

СОЛОМ'ЯНСЬКИЙ АДМІНІСТРАТИВНИЙ РАЙОН

ХАРАКТЕРИСТИКА БУДИНКІВ В МЕЖАХ ТЕРИТОРІЇ ПОТЕНЦІЙНОЇ РЕКОНСТРУКЦІЇ

Адреса будинку		Належність	Рік забудови	Серія будинку	Матеріал стін	К-сть поверхів	К-сть під'їздів	К-сть квартир	К-сть мешканців	Загальна площа будинку (кв.м)	Загальна площа квартир (кв.м)	Житлова площа квартир (кв.м)	Площа вбудованих нежитлових приміщень	Тип застарілої житлової забудови
Назва вулиці	№ будинку													
1	2	3	4	5	6	7	8	9	10	11	12	13	14	15
Квартал (мікрорайон) потенційної реконструкції Сл-1														
Іскрівська вул.	3-А	КВ	1959	1-406	цегла	5	3	44	84	3232,8	2713,73	1719,2	237,9	Забудова перших масових серій ("хрущовки"). Цегляна
Іскрівська вул.	4	КВ	1963	1-438-5	цегла	5	2	40	102	2038	1916,1	1271,1		Забудова перших масових серій ("хрущовки"). Цегляна
Метробудівська вул.	10.11	КВ	1957		цегла	5	4	50	126	3731,99	3443,02	1978,6	288,97	Забудова перших масових серій ("хрущовки"). Цегляна
Метробудівська вул.	14.12	КВ	1957		цегла	5	4	48	148	3735,66	3306,59	1901,7	429,07	Забудова перших масових серій ("хрущовки"). Цегляна
Петровського вул.	2	КВ	1958	1-406-08	цегла	5	3	45	100	3458,1	2638,5	1564	437,1	Забудова перших масових серій ("хрущовки"). Цегляна
Петровського вул.	4	КВ	1958	1-406-08	цегла	5	6	89	183	6464,7	5491,37	3371,2	280,9	Забудова перших масових серій ("хрущовки"). Цегляна
Уманська вул.	35-37	КВ	1960	1-438-5	цегла	5	6	120	203	6753,8	5226,8	3526,36	1158,6	Забудова перших масових серій ("хрущовки"). Цегляна
Уманська вул.	41	КВ	1960	1-438-5	цегла	5	2	40	70	2217	2003	1370,33	90,8	Забудова перших масових серій ("хрущовки"). Цегляна
Квартал (мікрорайон) потенційної реконструкції Сл-2														
Єреванська вул.	7	КВ	1959	1-406	цегла	5	3	45	99	3539,9	2739,02	1716,2	554	Забудова перших масових серій ("хрущовки"). Цегляна
Єреванська вул.	9	КВ	1963	1-438-6	цегла	5	4	80	139	4399,1	3311,2	2114,7	836,8	Забудова перших масових серій ("хрущовки"). Цегляна
Єреванська вул.	11	КВ	1960	1-438-5	цегла	5	2	40	78	2012,7	1875,8	1295,2	14,3	Забудова перших масових серій ("хрущовки"). Цегляна
Єреванська вул.	13	КВ	1959	1-438-5	цегла	5	2	40	88	2553	1829,5	1256,8	599	Забудова перших масових серій ("хрущовки"). Цегляна
Єреванська вул.	15	КВ	1959	1-438-5	цегла	5	2	40	68	3385,5	1844,2	1269	1416,9	Забудова перших масових серій ("хрущовки"). Цегляна
Єреванська вул.	17	КВ	1959	1-438-5	цегла	5	2	40	75	2313,3	1848,8	1270,7	342,8	Забудова перших масових серій ("хрущовки"). Цегляна
Єреванська вул.	18	КВ	1960	1-438-5	цегла	5	2	40	77	2405,2	1878,2	1271,4	404,6	Забудова перших масових серій ("хрущовки"). Цегляна
Єреванська вул.	21	КВ	1959	1-438-5	цегла	5	2	40	74	2358,3	1857,2	1230,4	379,1	Забудова перших масових серій ("хрущовки"). Цегляна
Єреванська вул.	23	КВ	1959	1-438-5	цегла	5	2	40	78	2310,6	1856,3	1247,1	332,3	Забудова перших масових серій ("хрущовки"). Цегляна

Єреванська вул.	24	КВ	1960	1-438-5	цегла	5	2	40	74	2336,8	1862,4	1253,2	352,1	Забудова перших масових серій ("хрущовки"). Цегляна
Єреванська вул.	25.1	КВ	1959	1-438-5	цегла	5	2	40	86	2628,8	1872,1	1290	636,7	Забудова перших масових серій ("хрущовки"). Цегляна
Єреванська вул.	26	КВ	1960	1-438-5	цегла	5	2	40	88	1990	1867	1269,4		Забудова перших масових серій ("хрущовки"). Цегляна
Єреванська вул.	27	КВ	1959	1-438-6	цегла	5	4	77	135	3589,8	3039,7	1929,6	306,7	Забудова перших масових серій ("хрущовки"). Цегляна
Єреванська вул.	27.1	КВ	1959	1-438-5	цегла	5	2	40	87	2308,8	1849,7	1228,2	338,8	Забудова перших масових серій ("хрущовки"). Цегляна
Єреванська вул.	29	КВ	1960	1-438-6	цегла	5	4	80	137	3482,6	3212,3	2094,1	28,7	Забудова перших масових серій ("хрущовки"). Цегляна
Західна вул.	14	КВ	1962	1-480-19	цегла	5	3	60	111	2724,34	2543,14	1608,2		Забудова перших масових серій ("хрущовки"). Цегляна
Іскрівська вул.	1	КВ	1958	1-406	цегла	5	3	46	100	3193,7	2757,21	1627	117,3	Забудова перших масових серій ("хрущовки"). Цегляна
Іскрівська вул.	3	КВ	1959	1-406	цегла	5	6	88	188	6540,9	5406,96	3319,2	461,7	Забудова перших масових серій ("хрущовки"). Цегляна
Іскрівська вул.	5	КВ	1959	1-406	цегла	5	6	89	204	6049,7	5409	3320,4		Забудова перших масових серій ("хрущовки"). Цегляна
Іскрівська вул.	6	КВ	1963	1-438-6	цегла	5	4	80	143	3914,7	3273,4	2096,9	395,9	Забудова перших масових серій ("хрущовки"). Цегляна
Іскрівська вул.	9	КВ	1959		цегла	5	3	44	108	3227,8	2664,22	1618,7	303,5	Забудова перших масових серій ("хрущовки"). Цегляна
Іскрівська вул.	11	КВ	1957		цегла	5	3	44	96	3362,8	2834,26	1769	255,5	Забудова перших масових серій ("хрущовки"). Цегляна
Клименка Івана вул.	19.2	КВ	1966	1-480-19а	цегла	5	3	44	84	2151,2	2001,14	1304,1	44	Забудова перших масових серій ("хрущовки"). Цегляна
Клименка Івана вул.	20.6	КВ	1959	1-438-9	цегла	5	3	52	99	2445,6	2201,6	1444,8	329	Забудова перших масових серій ("хрущовки"). Цегляна
Клименка Івана вул.	37	КВ	1962	1-438-6	цегла	5	4	78	160	3435,5	3192,5	2030	73	Забудова перших масових серій ("хрущовки"). Цегляна
Клименка Івана вул.	39/8	КВ	1962	1-438-6	цегла	5	4	80	138	3423,9	3239,5	2103,5	581,4	Забудова перших масових серій ("хрущовки"). Цегляна
Тополева вул.	5	КВ	1962	1-438-6	цегла	5	4	80	126	3478,9	3221,4	2092	9,5	Забудова перших масових серій ("хрущовки"). Цегляна
Тупікова Генерала вул.	3.1	КВ	1955		цегла	5	5	68	161	5800,78	4190,77	2608,6	723,3	Забудова перших масових серій ("хрущовки"). Цегляна
Тупікова Генерала вул.	21	КВ	1964	1-480-19А	цегла	5	3	46	76	2360,41	2002,35	1317,6	114,1	Забудова перших масових серій ("хрущовки"). Цегляна
Тупікова Генерала вул.	25	КВ	1967	1-480-19А	цегла	5	3	45	81	2218,03	1975,96	1280,4		Забудова перших масових серій ("хрущовки"). Цегляна
Уманська вул.	23.9	КВ	1959	1-438-6	цегла	5	4	87	159	4087,5	3518,2	2331,7	619,5	Забудова перших масових серій ("хрущовки"). Цегляна
Уманська вул.	25	КВ	1959	1-438-6	цегла	5	4	74	128	3481,5	3236	2067		Забудова перших масових серій ("хрущовки"). Цегляна
Уманська вул.	25.1	КВ	1959	1-443-5	цегла	5	2	40	79	2015,7	1892,5	1312,8		Забудова перших масових серій ("хрущовки"). Цегляна
Уманська вул.	27	КВ	1959	1-438-6	цегла	5	4	80	148	3705,6	3237,5	2093	224,9	Забудова перших масових серій ("хрущовки"). Цегляна

Уманська вул.	27.1	КВ	1959	1-438-5	цегла	5	2	40	87	2050,6	1843,9	1247,1	85,6	Забудова перших масових серій ("хрущовки"). Цегляна
Уманська вул.	29	КВ	1960	1-438-5	цегла	5	4	80	131	3712,3	3275,7	2163,8	192,6	Забудова перших масових серій ("хрущовки"). Цегляна
Уманська вул.	31	КВ	1960	1-438-5	цегла	5	2	40	95	2402,3	1901,03	1311,4	377,3	Забудова перших масових серій ("хрущовки"). Цегляна
Уманська вул.	31.1	КВ	1960	1-438-5	цегла	5	2	40	104	2032,3	1908,33	1315,7		Забудова перших масових серій ("хрущовки"). Цегляна
Квартал (мікрорайон) потенційної реконструкції Сл-3														
Західна вул.	12	КВ	1963	1-480-19	цегла	5	4	60	133	3476,8	2696,3	1781,8	219,4	Забудова перших масових серій ("хрущовки"). Цегляна
Златопільська вул.	2	КВ	1969	1у-438-20	цегла	5	3	101	231	3244,61	3054,66	1799,56	51	Забудова перших масових серій ("хрущовки"). Цегляна
Златопільська вул.	4	КВ	1972	1-480-19кб	цегла	5	4	70	177	3206,8	2955,83	1901,1	41	Забудова перших масових серій ("хрущовки"). Цегляна
Іскрівська вул.	2	КВ	1963		цегла	5	2	45	91	2931,2	2086,73	1272,8	688,5	Забудова перших масових серій ("хрущовки"). Цегляна
Іскрівська вул.	16	КВ	1960	1-438-5	цегла	5	2	40	86	2000,7	1879,7	1294,8		Забудова перших масових серій ("хрущовки"). Цегляна
Метробудівська вул.	13.10	КВ	1956		цегла	5	4	50	129	3716,95	3401,8	1965,6	315,15	Забудова перших масових серій ("хрущовки"). Цегляна
Олексіївська вул.	14	КВ	1963	1-60		5	4	58	119	2608,2	2301,9	1508,7	73	Забудова перших масових серій ("хрущовки"). Цегляна
Островського пров.	14-А	КВ	1961		цегла	5	2	41	87	2260,2	1894,49	1314,7	233,6	Забудова перших масових серій ("хрущовки"). Цегляна
Перемоги просп.	43	КВ	1937		цегла	5	4	41	112	4238,9	3027,5	2031	630,7	Забудова перших масових серій ("хрущовки"). Цегляна
Петра Радченка вул.	21-а	КВ	1968		цегла	5	3	64	140	3308,6	2717,6	1770,2		Забудова перших масових серій ("хрущовки"). Цегляна
Петровського вул.	8	КВ	1958		цегла	5	3	45	97	3098,2	2695,13	1605,2	31,7	Забудова перших масових серій ("хрущовки"). Цегляна
Пітерська вул.	2	КВ	1959	1-406	цегла	5	3	43	98	3186,6	2654,67	1677,7	268,4	Забудова перших масових серій ("хрущовки"). Цегляна
Квартал (мікрорайон) потенційної реконструкції Сл-4														
Донця М. вул.	27	КВ	1963	1-480-19-Б	цегла	5	8	140	260	6386,4	6010,76	3853		Забудова перших масових серій ("хрущовки"). Цегляна
Єреванська вул.	1	КВ	1959		цегла	5	3	47	103	3392,5	2763,26	1672,1	510,2	Забудова перших масових серій ("хрущовки"). Цегляна
Єреванська вул.	3	КВ	1959	1-406-09	цегла	5	3	49	126	3556,8	3034,42	1890,8	275,4	Забудова перших масових серій ("хрущовки"). Цегляна
Єреванська вул.	4	КВ	1960	1-438-6	цегла	5	4	80	140	4019,1	3251,4	2140,6	524,9	Забудова перших масових серій ("хрущовки"). Цегляна
Петровського вул.	6	КВ	1959	1-406-08	цегла	5	6	89	161	6564,4	5477,29	3381,6	396,6	Забудова перших масових серій ("хрущовки"). Цегляна
Петровського вул.	10	КВ	1958		цегла	5	3	44	87	3055,5	2785,35	1791,9	11,3	Забудова перших масових серій ("хрущовки"). Цегляна
Пітерська вул.	3	КВ	1958	1-406-09	цегла	5	3	44	102	2944,2	2682,66	1677,4		Забудова перших масових серій ("хрущовки"). Цегляна
Пітерська вул.	4	КВ	1959	1-406-09	цегла	5	3	45	93	3011,2	2757,41	1700,9		Забудова перших масових серій ("хрущовки"). Цегляна

Пітерська вул.	6	КВ	1959	1-406-09	цегла	5	3	45	107	3006,1	2751,59	1707,4		Забудова перших масових серій ("хрущовки"). Цегляна
Чоколівський бульв.	23	КВ	1961		цегла	5	4	64	104	4353	2727,4	1843,3	1380,9	Забудова перших масових серій ("хрущовки"). Цегляна
Чоколівський бульв.	27	КВ	1961		цегла	5	3	60	127	3671,3	2910,6	1919,6	607,3	Забудова перших масових серій ("хрущовки"). Цегляна
Чоколівський бульв.	28	КВ	1959	1-406	цегла	5	3	36	77	3884,3	2151,84	1301,2	1491,2	Забудова перших масових серій ("хрущовки"). Цегляна
Чоколівський бульв.	30	КВ	1959	1-406-09	цегла	5	3	39	92	3258,3	2395,92	1502,4	597	Забудова перших масових серій ("хрущовки"). Цегляна
Квартал (мікрорайон) потенційної реконструкції Сл-5														
Повітрофлотський просп.	12	КВ	1960	1-438-6	цегла	5	4	87	166	4109,5	3500,5	2287,3	315,4	Забудова перших масових серій ("хрущовки"). Цегляна
Повітрофлотський просп.	14/17	КВ	1954		цегла	5	5	58	127	5387,3	3719,8	2323,6	1290,5	Забудова перших масових серій ("хрущовки"). Цегляна
Повітрофлотський просп.	38	КВ	1957		цегла	5	3	36	69	3118,3	2193,85	1372,4	653,6	Забудова перших масових серій ("хрущовки"). Цегляна
Повітрофлотський просп.	43	КВ	1962		цегла	5	4	75	172	3908,1	3158,9	1998,1	442,5	Забудова перших масових серій ("хрущовки"). Цегляна
Квартал (мікрорайон) потенційної реконструкції Сл-6														
Антонова Авіатора вул.	2/32 корп.2	КВ	1915		цегла	4	4	32	69	2171,1	1984,3	1401,9		Забудова, віднесена до "історичного" типу
Антонова Авіатора вул.	2/32 корп.3	КВ	1934	сталінка	цегла	4	6	48	123	3242,4	2894,82	2088		Забудова типу "сталінка"
Антонова Авіатора вул.	2/32 корп.4	КВ	1931		цегла	3	4	23	44	2298,8	1719,95	1094,1	334,6	Забудова барачного типу
Антонова Авіатора вул.	2/32 корп.5	КВ	1938		цегла	3	3	25	62	2590,6	2072,89	1311	273,9	Забудова барачного типу
Антонова Авіатора вул.	2/32 корп.6	КВ	1933		цегла	3	3	24	42	2197	1760,48	1191,8	215,9	Забудова барачного типу
Антонова Авіатора вул.	2/32 корп.7	КВ	1935		цегла	4	5	39	117	2780,1	2515,9	1744,3		Забудова типу "сталінка"
Антонова Авіатора вул.	2/32 корп.8	КВ	1933	сталінка	цегла	4	14	119	332	11067	9283,83	6024,47		Забудова типу "сталінка"
Курська вул.	1/26	КВ	1917	царський	цегла	3	3	18	80	1969,1	1509,87	1096,4	2	Забудова, віднесена до "історичного" типу
Курська вул.	3	КВ	1914	царський	цегла	4	5	27	55	3622,4	2787,8	1625,3	428,1	Забудова, віднесена до "історичного" типу
Курська вул.	5	КВ	1914	царський	цегла	4	5	31	68	3304,9	2835	1980,2	6	Забудова, віднесена до "історичного" типу
Антонова Авіатора вул.	2/32 корп.1	КВ	1914	царський	цегла	5	5	48	116	5170,7	4289,21	2846,4	244,9	Забудова, віднесена до "історичного" типу
Антонова Авіатора вул.	4	КВ	1961	1-438-6	цегла	5	7	125	224	7044,8	5431,42	3620	1171,2	Забудова перших масових серій ("хрущовки"). Цегляна
Антонова Авіатора вул.	4 корп.1	КВ	1961	1-438-6	цегла	5	6	104	191	5947,8	4496,7	3092,9	1089,9	Забудова перших масових серій ("хрущовки"). Цегляна
Донця М. вул.	27-А	КВ	1963	1-480-15-КМ	цегла	5	4	70	169	3218,1	3023,2	1923		Забудова перших масових серій ("хрущовки"). Цегляна
Єреванська вул.	2	КВ	1960	1-438-5	цегла	5	2	40	75	2399,7	1894,62	1294	382,5	Забудова перших масових серій ("хрущовки"). Цегляна

Єреванська вул.	5	КВ	1959	1-406	цегла	5	6	86	193	6047,7	5253,74	3331,2	242,2	Забудова перших масових серій ("хрущовки"). Цегляна
Єреванська вул.	8	КВ	1960		цегла	5	6	120	217	6330,9	5145,12	3475,1	838,8	Забудова перших масових серій ("хрущовки"). Цегляна
Єреванська вул.	10	КВ	1960	1-438-5	цегла	5	2	40	87	2002,1	1882,1	1287		Забудова перших масових серій ("хрущовки"). Цегляна
Єреванська вул.	12	КВ	1960	1-438-5	цегла	5	2	32	66	2029,5	1514	1036,8	390,9	Забудова перших масових серій ("хрущовки"). Цегляна
Єреванська вул.	14	КВ	1961	1-438-6	цегла	5	4	64	117	3231,8	2581,8	1638,7	406,9	Забудова перших масових серій ("хрущовки"). Цегляна
Єреванська вул.	16	КВ	1960	1-438-5	цегла	5	2	40	88	2321,8	1882	1298,1	314,8	Забудова перших масових серій ("хрущовки"). Цегляна
Єреванська вул.	19	КВ	1959	1-438-5	цегла	5	2	40	91	2308,6	1859,3	1278,5	326,3	Забудова перших масових серій ("хрущовки"). Цегляна
Єреванська вул.	22	КВ	1960	1-438-5	цегла	5	2	40	77	2098,4	1890,8	1279,9	82,2	Забудова перших масових серій ("хрущовки"). Цегляна
Єреванська вул.	25	КВ	1959	1-438-6	цегла	5	4	80	132	3804,1	3227,3	2126,3	331,3	Забудова перших масових серій ("хрущовки"). Цегляна
Єреванська	14а	ЖБК	1965		цегла	5	4	70	133	3000	2400	2032		Забудова перших масових серій ("хрущовки"). Цегляна
Єреванська	14б	ЖБК	1965		цегла	5	4	70	119	2970	2376	2020		Забудова перших масових серій ("хрущовки"). Цегляна
Єреванська	14в	ЖБК	1965		цегла	5	4	70	121	3245,3	2596,24	1958,7		Забудова перших масових серій ("хрущовки"). Цегляна
Єреванська	14г	ОСББ	1965		цегла	5	4	70	102	3419,6	2735,68	1918,6		Забудова перших масових серій ("хрущовки"). Цегляна
Курська	7	відомчий	1971		цегла	5	3	29	75	3025,6	2420,48			Забудова перших масових серій ("хрущовки"). Цегляна
Курська	9	відомчий	1966		цегла	5	4	70	168	3533,8	2827,04			Забудова перших масових серій ("хрущовки"). Цегляна
Квартал (мікрорайон) потенційної реконструкції Сл-7														
Комарова просп.	38-А	КВ	1956		цегла	5	7	100	236	7592,84	5304,28	3218,1	2288,56	Забудова перших масових серій ("хрущовки"). Цегляна
Космодем'янської Зої вул.	18	КВ	1962	1-438-5	цегла	5	2	40	99	1993,2	1878,2	1330,8		Забудова перших масових серій ("хрущовки"). Цегляна
Кривоноса Максима вул.	5.1	КВ	1958	1-406	цегла	5	6	87	184	5323,7	4778,07	2953,9	1073	Забудова перших масових серій ("хрущовки"). Цегляна
Квартал (мікрорайон) потенційної реконструкції Сл-8														
Урицького вул.	16	КВ	1961		цегла	4	3	33	60	2804,2	1960,14	1193	572,4	Забудова перших масових серій ("хрущовки"). Цегляна
Кривоноса Максима пров.	3	КВ	1969	1у-438-20	цегла	5	3	117	301	3388	3096,88	1655,17	28,5	Забудова перших масових серій ("хрущовки"). Цегляна
Курська вул.	4.1	КВ	1965	1-480-19а	цегла	5	3	47	83	2634,2	2032,9	1336,1	325,3	Забудова перших масових серій ("хрущовки"). Цегляна
Курська вул.	8	КВ	1961	1-438-5	цегла	5	2	42	79	2521,8	2008,6	1345,8	329,2	Забудова перших масових серій ("хрущовки"). Цегляна
Ніжинська вул.	10	КВ	2003		цегла	5	2	73	151	5439,2	4416,4	2177,9	889,5	Забудова перших масових серій ("хрущовки"). Цегляна
Ніжинська вул.	16	КВ	1972		цегла	5	4	63	129	3501,82	3123,6	2102,7	129,5	Забудова перших масових серій ("хрущовки"). Цегляна

Ніжинська вул.	18	КВ	1970		цегла	5	4	61	131	3212,52	2977,8	2013,6		Забудова перших масових серій ("хрущовки"). Цегляна
Ніжинська вул.	20	КВ	1969		цегла	5	4	65	123	3204,44	2936,44	1956,5		Забудова перших масових серій ("хрущовки"). Цегляна
Повітрофлотський просп.	10	КВ	1961	1-438-6	цегла	5	4	84	131	4058	3356,8	2244,6	408,6	Забудова перших масових серій ("хрущовки"). Цегляна
Ушинського вул.	13	КВ	1961			5	4	80	143	4069,1	3112,23	2062,1	687,1	Забудова перших масових серій ("хрущовки"). Цегляна
Ушинського вул.	21	КВ	1963		цегла	5	3	58	122	2751,1	2428,16	1543,9	140,4	Забудова перших масових серій ("хрущовки"). Цегляна
Ушинського вул.	30.1	КВ	1963		цегла	5	3	58	108	3369,4	2535,82	1599,2	649,4	Забудова перших масових серій ("хрущовки"). Цегляна
Ушинського вул.	30/2	КВ	1963		цегла	5	2	40	80	2115	1922,08	1260,4	70,9	Забудова перших масових серій ("хрущовки"). Цегляна
Фучика Юліуса вул.	3	КВ	1960	1-445-3	цегла	5	3	29	170	3102,7	2781,33	1573,2	107	Забудова перших масових серій ("хрущовки"). Цегляна
Ніщинського	10	ЖБК	1965		цегла	5	4	70	149	3099	2479,2	1940		Забудова перших масових серій ("хрущовки"). Цегляна
Квартал (мікрорайон) потенційної реконструкції Сл-9														
Соціалістична вул.	24.1	КВ	1953		цегла	3	1	17	50	944,1	702,32	443,5	162,1	Забудова барачного типу
Урицького вул.	14/18	КВ	1960		цегла	4	2	23	54	1531,9	1338,66	825,7	65,2	Забудова типу "сталінка"
Пітерська вул.	16	КВ	1959		цегла	5	2	35	62	2779,2	2118,5	1296,8	452,6	Забудова перших масових серій ("хрущовки"). Цегляна
Повітрофлотський просп.	3	КВ	1959		цегла	5	4	76	124	3762,7	3269,19	2118,44	192,6	Забудова перших масових серій ("хрущовки"). Цегляна
Повітрофлотський просп.	5	КВ	1963		цегла	5	3	59	131	3641,3	2759,81	1822	674,3	Забудова типу "сталінка"
Повітрофлотський просп.	7	КВ	1962		цегла	5	4	74	117	4250,1	3027,8	2053,1	926	Забудова типу "сталінка"
Солом'янська вул.	35	КВ	1964			5	6	76	203	4210,18	3842,18	2481,1	207	Забудова перших масових серій ("хрущовки"). Цегляна
Солом'янська вул.	37	КВ	1964			5	6	78	191	4478,84	3979,84	2550,5	107	Забудова перших масових серій ("хрущовки"). Цегляна
Стражеска вул.	7	КВ	1965			5	4	80	187	3904,3	3608,69	2383,5		Забудова перших масових серій ("хрущовки"). Цегляна
Стражеска вул.	9	КВ	1965			5	4	80	167	3916,8	3622,6	2391,4		Забудова перших масових серій ("хрущовки"). Цегляна
Стражеска вул.	11	КВ	1965			5	4	80	169	3938,5	3634,67	2396,9		Забудова перших масових серій ("хрущовки"). Цегляна
Тополева	6	ЖБК	1968		цегла	5	5	75	151	3856	2892	1729		Забудова перших масових серій ("хрущовки"). Цегляна
Повітрофлотський просп.	18./2	ОСББ	1951		цегла	4	3	32	80	3076,4	2307,3	1376,3		Забудова перших масових серій ("хрущовки"). Цегляна
Квартал (мікрорайон) потенційної реконструкції Сл-10														
Смоленська вул.	3-А	КВ	1964		цегла	5	3	45	88	2265,75	2004,54	1318,8	98,5	Забудова перших масових серій ("хрущовки"). Панельна
Солом'янська вул.	19	КВ	1966	1-480-15ВК	цегла	5	6	89	193	4420,22	4075,72	2636	61	Забудова перших масових серій ("хрущовки"). Панельна
Солом'янська вул.	30	КВ	1966	1-480-15 К	к/б панель	5	4	70	132	3034,85	3034,83	1919,1		Забудова перших масових серій ("хрущовки"). Панельна

Солом'янська	32	ЖБК	1966		панельний	5	5	75	113	3669	2751,75	1653		Забудова перших масових серій ("хрущовки"). Панельна
Солом'янська	34	ЖБК	1966		панельний	5	5	75	156	2761	2208,8			Забудова перших масових серій ("хрущовки"). Панельна
Клінічна	25	відомчий	1944		цегла	2	2	6	17	534	427,2			Забудова барачного типу
Клінічна	21./19	відомчий	1960		цегла	5	4	52	156	3113,9	2491,12			Забудова перших масових серій ("хрущовки"). Цегляна
Квартал (мікрорайон) потенційної реконструкції Сл-11														
Глінки (гурт-к) вул.	7	КВ	1972			5	1	12		3513,6	569,5	385,5		Забудова перших масових серій ("хрущовки"). Цегляна
Глінки вул.	6	КВ	1962		цегла	5	2	38	88	2004	1767,3	1228,9	115,8	Забудова перших масових серій ("хрущовки"). Цегляна
Керченська вул.	11	КВ	1961			5	4	80	148	4016,7	3056,7	1971,3	758	Забудова перших масових серій ("хрущовки"). Цегляна
Клименка Івана вул.	10/17	КВ	1962		цегла	5	3	50	124	2557,2	2379,1	1571,7	714	Забудова перших масових серій ("хрущовки"). Цегляна
Квартал (мікрорайон) потенційної реконструкції Сл-12														
Фучика Юліуса вул.	17	КВ	1962	1-438-6	цегла	5	4	89	166	4229,2	3646,7	2333,3	296,7	Забудова перших масових серій ("хрущовки"). Цегляна
Фучика Юліуса вул.	19	КВ	1962	1-438-6	цегла	5	4	80	154	4063,7	3246,43	2079,8	572,4	Забудова перших масових серій ("хрущовки"). Цегляна
Червонозоряний просп.	35	КВ	1962	1-438-6	цегла	5	5	80	160	3716,8	3410,8	2187,49	1486	Забудова перших масових серій ("хрущовки"). Цегляна
Квартал (мікрорайон) потенційної реконструкції Сл-13														
Головка Андрія вул.	27	КВ	1960	1-438-3	цегла	4	2	32	79	1804	1494,2	1033,2	84	Забудова перших масових серій ("хрущовки"). Цегляна
Головка Андрія вул.	4	КВ	1961	1-438-9	цегла	5	3	51	97	2757,6	2183,9	1442,1	360	Забудова перших масових серій ("хрущовки"). Цегляна
Квартал (мікрорайон) потенційної реконструкції Сл-14														
Новопольова вул.	101	КВ	1964		цегла	5	2	40	94	1937,4	1868,66	1230		Забудова перших масових серій ("хрущовки"). Цегляна
Озерна вул.	12-А	КВ	1962	1-438-6	цегла	5	4	80	177	3495,8	3237,8	2120,8	163	Забудова перших масових серій ("хрущовки"). Цегляна
Смілянська вул.	1	КВ	1964		цегла	5	5	97	183	4487,9	3952,17	2549,5	228	Забудова перших масових серій ("хрущовки"). Цегляна
Квартал (мікрорайон) потенційної реконструкції Сл-15														
Головка Андрія вул.	6	КВ	1961	1-438-9	цегла	5	3	60	120	2726	2561,3	1686,9		Забудова перших масових серій ("хрущовки"). Цегляна
Карпінського вул.	8	КВ	1965		цегла	5	2	40	84	2024,5	1880,1	1229,7	21,5	Забудова перших масових серій ("хрущовки"). Цегляна
Квартал (мікрорайон) потенційної реконструкції Сл-16														
Каблукова вул.	15	КВ	1961		цегла	5	3	45	87	2606,02	2009,72	1324,7	596,3	Забудова перших масових серій ("хрущовки"). Цегляна
Комарова просп.	16	КВ	1965			5	3	60	134	2941,61	2615,41	1766,6	326,2	Забудова перших масових серій ("хрущовки"). Цегляна
Новопольова вул.	99-А	КВ	1963		цегла	5	3	146	248	3202,6	2648,92	1868	421,1	Забудова перших масових серій ("хрущовки"). Цегляна
Новопольова вул.	101-А	КВ	1965		цегла	5	2	40	99	1985,4	1907,45	1235,9		Забудова перших масових серій ("хрущовки"). Цегляна

Олексіївська вул.	2	КВ	1961	1-438-9	цегла	5	3	59	116	2706,1	2538,1	1692,2		Забудова перших масових серій ("хрущовки"). Цегляна
Червонозоряний просп.	41	КВ	1960		цегла	5	2	24	227	1524,5	1327,5	815,5	389	Забудова перших масових серій ("хрущовки"). Цегляна
Квартал (мікрорайон) потенційної реконструкції Сл-17														
Клименка Івана вул.	12-А	КВ	1959	1-260-3	цегла	3	2	15	42	1167,95	857,85	520,8	164,2	Забудова перших масових серій ("хрущовки"). Цегляна
Олексіївська вул.	10.12	КВ	1960	13241	з/б панель	4	6	71	158	3473,7	3244,69	2296,1	153	Забудова перших масових серій ("хрущовки"). Панельна
Білгородська вул.	4	КВ	1963	1-480-19кб	цегла	5	4	66	131	2954	2818,6	1795,9	176	Забудова перших масових серій ("хрущовки"). Цегляна
Білгородська вул.	6	КВ	1963	1-480-19кб	цегла	5	4	70	147	2929	2978,8	1915,3		Забудова перших масових серій ("хрущовки"). Цегляна
Білгородська вул.	8	КВ	1961	1-480-11	цегла	5	4	60	133	2356	2377,7	1554,1		Забудова перших масових серій ("хрущовки"). Цегляна
Білгородська вул.	10	КВ	1961	1-480-11	цегла	5	4	60	126	2563	2397,1	1560,8		Забудова перших масових серій ("хрущовки"). Цегляна
Білгородська вул.	12	КВ	1961	1-480-12	цегла	5	3	40	77	2133	1614	1041,6	404	Забудова перших масових серій ("хрущовки"). Цегляна
Білгородська вул.	14	КВ	1961	1-480-13	цегла	5	3	45	88	2064	1766,6	1161,9	175	Забудова перших масових серій ("хрущовки"). Цегляна
Каблукова вул.	11-13	КВ	1962		цегла	5	6	120	241	5467,29	5099,08	3357,8	368,21	Забудова перших масових серій ("хрущовки"). Цегляна
Олексіївська вул.	3	КВ	1962	1-438-5	цегла	5	2	38	74	1936,4	1815,4	1207,9	86	Забудова перших масових серій ("хрущовки"). Панельна
Фучика Юліуса вул.	7	КВ	1963	1-438-5	цегла	5	2	40	75	2034,2	1909,1	1265,1	2,9	Забудова перших масових серій ("хрущовки"). Цегляна
Червонозоряний просп.	55	КВ	1960	1-438-9	цегла	5	3	60	162	2737,7	2555,66	1677,25		Забудова перших масових серій ("хрущовки"). Цегляна
Червонозоряний просп.	57	КВ	1959		цегла	5	5	62	137	5225,5	3704,6	2350,5	1131	Забудова перших масових серій ("хрущовки"). Цегляна
Червонопартизанська вул.	2-А	КВ	1963	1-438-6	цегла	5	6	119	140	5237,8	4905,83	3039,61		Забудова перших масових серій ("хрущовки"). Цегляна
Червонопартизанська вул.	14/18	КВ	1963	1-438-9	цегла	5	3	60	144	2744,1	2572,9	1643,8		Забудова перших масових серій ("хрущовки"). Цегляна
Квартал (мікрорайон) потенційної реконструкції Сл-18														
Кривоноса Максима вул.	19	КВ	1963		цегла	4	2	20	61	1286,3	1131,2	695,2	445	Забудова перших масових серій ("хрущовки"). Цегляна
Кривоноса Максима вул.	21	КВ	1963		цегла	4	2	18	36	1200,4	1044,4	641	1056	Забудова перших масових серій ("хрущовки"). Цегляна
Комарова просп.	14	КВ	1964			5	4	80	150	4161,67	3619,75	2404,6	541,92	Забудова перших масових серій ("хрущовки"). Цегляна
Червонозоряний просп.	53	КВ	1959		цегла	5	5	70	55	4890,01	4449,91	2710,87		Забудова перших масових серій ("хрущовки"). Цегляна
Квартал (мікрорайон) потенційної реконструкції Сл-19														
Вузівська вул.	3	КВ	1955		цегла	3	2	19	42	1052,41	956,41	605,1		Забудова барачного типу
Вузівська вул.	4	КВ	1935	сталінка	цегла	4	4	57	145	3912,9	3556,6	2430,9	82	Забудова типу "сталінка"
Кривоноса Максима (гурт-к) вул.	12	КВ	1957		цегла	4	1	4	154	2187	1842,13	975,2	149	Забудова перших масових серій ("хрущовки"). Цегляна

Кривоноса Максима (гурт-к) вул.	12-А	КВ	1957		цегла	4	1	4	136	2169	1799,94	1026,23	150	Забудова перших масових серій ("хрущовки"). Цегляна
Кривоноса Максима вул.	10	КВ	1959	арх. Шило Н.К.	цегла	4	1	16	39	1021,6	911,6	554,2		Забудова перших масових серій ("хрущовки"). Цегляна
Кривоноса Максима вул.	14	КВ	1957		цегла	4	1	16	37	1040,3	930,3	602,8	77	Забудова перших масових серій ("хрущовки"). Цегляна
Освіти (гурт-к) вул.	18	КВ	1950	сталінка	цегла	3	1	3	134	1923	1599,75	860,5	134	Забудова типу "сталінка"
Освіти (гурт-к) вул.	22.8	КВ	1956		цегла	4	1	4	129	2550	1705,05	964,1	924	Забудова барачного типу
Освіти вул.	8.1	КВ	1953	арх. Шило Н.К.	цегла	4	1	12	23	769,2	708,2	416,7	313	Забудова типу "сталінка"
Освіти вул.	10.2	КВ	1955	1-215-2	цегла	3	1	13	22	843,5	733,5	466	433	Забудова перших масових серій ("хрущовки"). Цегляна
Очаківський пров.	6	КВ	1953		цегла	2	2	8	21	584,9	447,4	300,8	83,5	Забудова перших масових серій ("хрущовки"). Цегляна
Ушинського вул.	17	КВ	1961		цегла	4	3	48	99	2310,6	2047,51	1315,2	116	Забудова перших масових серій ("хрущовки"). Цегляна
Фучика Юліуса вул.	4	КВ	1952		цегла	4	4	44	74	2940,3	2227,4	1389,8	462,9	Забудова типу "сталінка"
Квартал (мікрорайон) потенційної реконструкції Сл-20														
Відрадний просп.	40	КВ	1963	1-480-15-В	цегла	5	10	145	305	8148,2	6300,81	4093,7	1067,4	Забудова перших масових серій ("хрущовки"). Цегляна
Відрадний просп.	40-А	КВ	1963	1-480-15-В	цегла	5	6	90	205	4407,9	4074,63	2713,4		Забудова перших масових серій ("хрущовки"). Цегляна
Міцкевича вул.	9	КВ	1957		цегла	5	3	45	93	3426,2	2686,6	1586,7	397,6	Забудова перших масових серій ("хрущовки"). Цегляна
Мішина вул.	2	КВ	1968		цегла	5	4	68	131	3317	2868,78	1812,2	221,5	Забудова перших масових серій ("хрущовки"). Цегляна
Мішина вул.	37-А	КВ	1962		цегла	5	3	49	86	2061,1	1550,75	1051,8	388	Забудова перших масових серій ("хрущовки"). Цегляна
Мішина вул.	39-А	КВ	1961		цегла	5	2	38	77	1680	1497,74	944,3	76,7	Забудова перших масових серій ("хрущовки"). Цегляна
Повітрофлотський просп.	16	КВ	1949		цегла	5	7	97	215	8121,8	6337,8	4414,1	660	Забудова перших масових серій ("хрущовки"). Цегляна
Повітрофлотський просп.	20.1	КВ	1957	1-406	цегла	5	8	107	234	9274,8	7572,8	5003,9	812,3	Забудова перших масових серій ("хрущовки"). Цегляна
Повітрофлотський просп.	42	КВ	1957		цегла	5	6	81	174	7544,2	5139,82	3253,6	1583,4	Забудова перших масових серій ("хрущовки"). Цегляна
Повітрофлотський просп.	46	КВ	1958		цегла	5	3	42	86	3354,5	2625,31	1661,1	438,7	Забудова перших масових серій ("хрущовки"). Цегляна
Повітрофлотський просп.	47	КВ	1957		цегла	5	3	48	47	2143	1544,1	1065,1	416,4	Забудова перших масових серій ("хрущовки"). Цегляна
Квартал (мікрорайон) потенційної реконструкції Сл-21														
Антонова Авіатора вул.	10	КВ	1960		цегла	5	4	84	129	4075,4	3332,2	2237,7	620	Забудова перших масових серій ("хрущовки"). Цегляна
Антонова Авіатора вул.	12	КВ	1960		цегла	5	2	40	70	2153,2	1876,42	1290,2	154,3	Забудова перших масових серій ("хрущовки"). Цегляна
Антонова Авіатора вул.	14	КВ	1960		цегла	5	4	80	160	4121	3187,8	2133	692,8	Забудова перших масових серій ("хрущовки"). Цегляна

Антонова Авіатора вул.	16	КВ	1960		цегла	5	2	40	85	2173,8	1893,2	1300,1	159	Забудова перших масових серій ("хрущовки"). Цегляна
Антонова Авіатора вул.	18	КВ	1960		цегла	5	2	40	88	2222,3	1877,8	1290,6	221,9	Забудова перших масових серій ("хрущовки"). Цегляна
Антонова Авіатора вул.	20	КВ	1961		цегла	5	4	84	168	4129,6	3395,6	2275,77	521,3	Забудова перших масових серій ("хрущовки"). Цегляна
Волгоградська вул.	29	КВ	1964	1-480-15вк	з/б панель	5	7	96	226	5319,1	4839,07	3075		Забудова перших масових серій ("хрущовки"). Панельна
Волинська вул.	2	КВ	1962		цегла	5	4	64	113	3472,7	2565,1	1626,1	667,4	Забудова перших масових серій ("хрущовки"). Цегляна
Волинська вул.	4	КВ	1961		з/б	5	4	80	152	3531,8	3045,6	1980,4	282,7	Забудова перших масових серій ("хрущовки"). Панельна
Урицького вул.	40	КВ	1955		цегла	5	8	80	171	8144,24	5760,13	3663,9	1553,2	Забудова перших масових серій ("хрущовки"). Цегляна
Урицького вул.	41	КВ	1963	1у-438-5	цегла	5	2	40	92	2025,56	1902,56	1267	340	Забудова перших масових серій ("хрущовки"). Панельна
Урицького вул.	43	КВ	1963	1-438-6	цегла	5	4	83	163	3492,48	3339,55	2157,7	646,93	Забудова перших масових серій ("хрущовки"). Панельна
Ушинського (гурт-к) вул.	36	КВ	1974			5	1	5	13	4229,2	4079,85	2719,3	55,6	Забудова перших масових серій ("хрущовки"). Цегляна
Ушинського вул.	1	КВ	1961		цегла	5	4	80	148	4330,3	3348,4	2306,7	734,4	Забудова перших масових серій ("хрущовки"). Цегляна
Ушинського вул.	3	КВ	1961		з/б	5	4	76	158	3492,8	2885,4	1892,6	404,7	Забудова перших масових серій ("хрущовки"). Панельна
Ушинського вул.	5	КВ	1961		з/б	5	4	80	148	4220,6	3327	2109,2	663	Забудова перших масових серій ("хрущовки"). Панельна
Чоколівський бульв.	1	КВ	1964		цегла	5	3	40	100	2444,3	1843,65	1224,7	444,2	Забудова перших масових серій ("хрущовки"). Цегляна
Чоколівський бульв.	21	КВ	1961		цегла	5	3	45	98	2670,5	2003,56	1381,1	454,5	Забудова перших масових серій ("хрущовки"). Цегляна
Чоколівський бульв.	25	КВ	1961		цегла	5	4	64	107	4753,5	2884,6	1975,35	1601,7	Забудова перших масових серій ("хрущовки"). Цегляна
Чоколівський бульв.	27 корп.1	КВ	1961		цегла	5	4	80	140	3739,1	3290,3	2083,3	220	Забудова перших масових серій ("хрущовки"). Цегляна
Чоколівський бульв.	29	КВ	1961		цегла	5	2	40	73	2433,3	1868,4	1351,3	443,1	Забудова перших масових серій ("хрущовки"). Цегляна
Квартал (мікрорайон) потенційної реконструкції Сл-22														
Антонова Авіатора вул.	8	КВ	1960		цегла	5	4	82	136	3989,2	3390,7	2275,1	397,3	Забудова перших масових серій ("хрущовки"). Цегляна
Волгоградська вул.	41	КВ	1964	1-480-15к		5	10	139	326	9243,96	6422,74	4123,4	1402	Забудова перших масових серій ("хрущовки"). Цегляна
Червонопартизанська вул.	21	КВ	1961	1-480-11	цегла	5	4	60	151	2606,2	2414,2	1567,8		Забудова перших масових серій ("хрущовки"). Цегляна
Червонопартизанська вул.	23	КВ	1962	1-480-11	цегла	5	4	60	139	2579,3	2384,3	1557,9		Забудова перших масових серій ("хрущовки"). Цегляна
Червонопартизанська вул.	25	КВ	1962	1-438-5	цегла	5	4	73	202	3660,9	3428,9	2239,1	335	Забудова перших масових серій ("хрущовки"). Цегляна

Квартал (мікрорайон) потенційної реконструкції Сл-23														
Мартиросяна вул.	10/22	КВ	1955		цегла	4	4	54	128	4173,2	3081,32	1673,3	630,8	Забудова типу "сталінка"
Мартиросяна вул.	11	КВ	1958		цегла	4	2	24	61	1551,4	1357,72	827,4	72,1	Забудова перших масових серій ("хрущовки"). Цегляна
Мартиросяна вул.	14	КВ	1952		цегла	4	2	43	106	2050,3	1360,34	880,3	606,1	Забудова типу "сталінка"
Антонова Авіатора вул.	35	КВ	1960		цегла	5	2	39	70	2014,3	1884,63	1297,5	8	Забудова перших масових серій ("хрущовки"). Цегляна
Антонова Авіатора вул.	37	КВ	1960		з/б	5	4	60	114	3315,9	2511,9	1748,9	552	Забудова перших масових серій ("хрущовки"). Панельна
Волинська вул.	3	КВ	1960		цегла	5	2	40	81	2356,9	1877,6	1291,4	358,7	Забудова перших масових серій ("хрущовки"). Панельна
Волинська вул.	5	КВ	1960		з/б	5	3	61	103	2977,7	2278,26	1474,8	569,5	Забудова перших масових серій ("хрущовки"). Панельна
Каблукова вул.	9	КВ	1962		цегла	5	3	60	120	2717,5	2536,71	1673	180,79	Забудова перших масових серій ("хрущовки"). Панельна
Лепсе Івана бульв.	85	КВ	1962	1-464А-2		5	4	80	179	3820,7	3597,99	2380,1		Забудова перших масових серій ("хрущовки"). Цегляна
Лепсе Івана бульв.	87	КВ	1962			5	6	112	263	7151,5	5333,3	3517,2	647,9	Забудова перших масових серій ("хрущовки"). Панельна
Лукашевича вул.	21	КВ	1964		цегла	5	2	40	81	1789,5	1623	1021,6	45,5	Забудова перших масових серій ("хрущовки"). Панельна
Чоколівський бул.	9./13	ЖБК	1958		цегла	5	4	40	68	2725	2180	1693		Забудова перших масових серій ("хрущовки"). Цегляна
Мартиросяна	12	гурт.	1954		цегла	4	2	42	114	2306,1	1844,88	1008,4	1297,7	Забудова типу "сталінка"
Квартал (мікрорайон) потенційної реконструкції Сл-24														
Антонова Авіатора вул.	39	КВ	1960		з/б	5	4	60	110	2853,5	2517,88	1726,8	80	Забудова перших масових серій ("хрущовки"). Панельна
Антонова Авіатора вул.	41	КВ	1960		з/б	5	3	60	109	2943,1	2233,38	1413,5	554	Забудова перших масових серій ("хрущовки"). Панельна
Антонова Авіатора вул.	45	КВ	1960		з/б	5	3	60	115	2937,5	2232,78	1413,2	554	Забудова перших масових серій ("хрущовки"). Панельна
Антонова Авіатора вул.	47	КВ	1961		з/б	5	4	60	111	3572,1	2520,06	1755,7	798	Забудова перших масових серій ("хрущовки"). Панельна
Волинська вул.	6	КВ	1960		цегла	5	4	74	128	3457,7	2980,24	1897,5	236,4	Забудова перших масових серій ("хрущовки"). Панельна
Мартиросяна вул.	16/14	КВ	1960		цегла	5	1	113	277	5897,6	3963,22	2750,2	1607,9	Забудова перших масових серій ("хрущовки"). Панельна
Мартиросяна вул.	19	КВ	1963		цегла	5	3	56	103	3334,6	2389,83	1547,8	729,3	Забудова перших масових серій ("хрущовки"). Панельна
Ушинського вул.	5 корп.1	КВ	1961		цегла	5	4	80	124	3770,9	3315,7	2130,4	224,2	Забудова перших масових серій ("хрущовки"). Панельна
Квартал (мікрорайон) потенційної реконструкції Сл-25														
Мартиросяна вул.	18	КВ	1960			5	4	60	117	3292,2	2522,31	1720,5	515,1	Забудова перших масових серій ("хрущовки"). Цегляна
Квартал (мікрорайон) потенційної реконструкції Сл-26														
Мартиросяна вул.	15	КВ	1958		цегла	4	2	24	49	1498,8	1357,14	832,3	16	Забудова перших масових серій ("хрущовки"). Цегляна
Мартиросяна вул.	17	КВ	1958		цегла	4	2	32	69	1663,7	1482,24	1052,9	84,3	Забудова перших масових серій ("хрущовки"). Цегляна

Мартиросяна вул.	17-А	КВ	1958		цегла	4	3	48	97	2203,7	2028,22	1397,5	30	Забудова перших масових серій ("хрущовки"). Цегляна
Островського пров.	44-А	КВ	1959		цегла	3	2	24	50	831	756,41	523,3	4,2	Забудова перших масових серій ("хрущовки"). Цегляна
Очаківська вул.	8.9	КВ	1958		цегла	4	2	24	42	1491,2	1357,88	832,1	8	Забудова перших масових серій ("хрущовки"). Цегляна
Очаківська вул.	10	КВ	1958		цегла	4	2	24	48	1494	1360,58	839,4	8	Забудова перших масових серій ("хрущовки"). Цегляна
Лепсе Івана бульв.	87-А	КВ	1963	1-464А-2		5	4	80	168	4532,7	3582,33	2361,3		Забудова перших масових серій ("хрущовки"). Цегляна
Квартал (мікрорайон) потенційної реконструкції Сл-27														
Донецька вул.	22	КВ	1951		цегла	3	1	8	16	848,5	415,08	248,4	382,4	Забудова барачного типу
Донецька вул.	24	КВ	1951		цегла	3	2	18	29	1393,3	980,12	622,6	310,1	Забудова барачного типу
Донецька вул.	26	КВ	1951		цегла	3	1	12	25	1098,8	765,3	469,3	269,4	Забудова барачного типу
Керченська вул.	1/20	КВ	1951		цегла	3	2	16	35	1314	880,41	563,3	330,3	Забудова барачного типу
Керченська вул.	3	КВ	1951		цегла	3	1	9	11	837,7	454,16	278,4	331,8	Забудова барачного типу
Керченська вул.	5	КВ	1951		цегла	3	1	9	16	882,8	457,41	278,4	377	Забудова барачного типу
Керченська вул.	7.7	КВ	1951		цегла	3	2	21	52	1438	1569,93	1003,7	357,5	Забудова барачного типу
Очаківська вул.	3.8	КВ	1953		цегла	3	1	16	53	856,7	599,47	374,3	183,1	Забудова барачного типу
Очаківська вул.	9	КВ	1951		цегла	3	1	12	25	833,3	611,48	379,4	168,8	Забудова барачного типу
Волинська вул.	7	КВ	1960			5	3	60	137	2889,9	2230,74	1442,9	507	Забудова перших масових серій ("хрущовки"). Цегляна
Волинська вул.	8	КВ	1959			5	4	80	171	3226,7	3014,6	1951,3	14	Забудова перших масових серій ("хрущовки"). Цегляна
Квартал (мікрорайон) потенційної реконструкції Сл-28														
Донецька вул.	14/30	КВ	1960		цегла	3	2	17	37	957,2	774,41	462,9	93,8	Забудова барачного типу
Донецька вул.	16.2	КВ	1951		цегла	3	1	2	5	632,3	169		414,9	Забудова барачного типу
Островського вул.	5	КВ	1958		цегла	4	1	16	49	804,4	747,48	473,7		Забудова барачного типу
Очаківська вул.	11	КВ	1951		цегла	3	1	12	28	831	610,08	376,2	168,9	Забудова барачного типу
Очаківська вул.	12	КВ	1957		цегла	4	2	24	44	1575,8	1257,46	732,2	191	Забудова барачного типу
Смоленська вул.	3	КВ	1950		цегла	4	1	16	30	1327,78	980,16	595,7	240	Забудова барачного типу
Смоленська вул.	5	КВ	1953		цегла	4	1	15	31	1341,68	985,45	607,5	186,6	Забудова барачного типу
Соціалістична вул.	21.10	КВ	1951		цегла	3	1	10	19	1215,7	645,43	413,5	483,3	Забудова барачного типу
Донецька	18	ОСББ	1959		цегла	3	2	20	50	2591	2072,8	936,4		Забудова перших масових серій ("хрущовки"). Цегляна
Квартал (мікрорайон) потенційної реконструкції Сл-29														
Мартиросяна вул.	1.8	КВ	1955		цегла	4	2	21	31	1975,8	1164,42	680	650,4	Забудова типу "сталінка"
Смілянська вул.	9	КВ	1960		цегла	4	2	32	71	1909,5	1487,04	1064,7	325	Забудова барачного типу
Донецька вул.	5	КВ	1967		цегла	5	4	70	133	3345,8	2977,9	1900,1	136	Забудова типу "сталінка"
Соціалістична	17./7	відомчий гурт.	1952		цегла	2	1	28	47	1216,5	973,2	499,7		Забудова барачного типу
Соціалістична	19	відомчий гурт.	1952		цегла	2	1	26	46	1075	860	601,2	22	Забудова барачного типу

Квартал (мікрорайон) потенційної реконструкції Сл-30														
Повітрофлотський просп.	45	КВ	1958		цегла	5	3	45	104	3107,6	2703,07	1706,9	152	Забудова перших масових серій ("хрущовки"). Цегляна
Червонопартизанська вул.	19	КВ	1962	1-438-9	цегла	5	3	60	138	2744,4	2569,4	1637,6		Забудова перших масових серій ("хрущовки"). Цегляна
Квартал (мікрорайон) потенційної реконструкції Сл-31														
Городня вул.	7	КВ	1969	1-438-6	цегла	5	2	41	83	2092,82	1634,72	1062,2	126	Забудова перших масових серій ("хрущовки"). Цегляна
Дашавська вул.	24	КВ	1965		цегла	5	3	45	94	2263,1	1986,76	1311,02		Забудова перших масових серій ("хрущовки"). Цегляна
Донецька вул.	3	КВ	1966		цегла	5	4	70	125	3320,4	3007,9	1945,9	79	Забудова перших масових серій ("хрущовки"). Цегляна
Метробудівська вул.	11-А	КВ	1965		цегла	5	2	106	320	3352,9	3163,4	1951,9		Забудова перших масових серій ("хрущовки"). Цегляна
Квартал (мікрорайон) потенційної реконструкції Сл-32														
Сім'ї Ідзиковських	11./13	відомчий	1966		цегла	5	3	58	117	2730	2184	2463		Забудова перших масових серій ("хрущовки"). Цегляна
Квартал (мікрорайон) потенційної реконструкції Сл-33														
Карпінського вул.	6	КВ	1961		цегла	4	2	32	69	1732,8	1502	1004,3	133	Забудова перших масових серій ("хрущовки"). Цегляна
Мішина вул.	23	КВ	1961		цегла	4	2	32	75	1571,8	1461,8	961,3	12	Забудова перших масових серій ("хрущовки"). Цегляна
Каблукова вул.	7	КВ	1962		цегла	5	3	60	122	2799,43	2571,89	1631	227,54	Забудова перших масових серій ("хрущовки"). Цегляна
Міцкевича вул.	5	КВ	1958		цегла	5	3	45	93	3469,4	2687,5	1579,4	393,9	Забудова перших масових серій ("хрущовки"). Цегляна
Міцкевича вул.	6	КВ	1959		цегла	5	3	44	105	3315,1	2707,15	1704,4	341,9	Забудова перших масових серій ("хрущовки"). Цегляна
Сім'ї Ідзиковських	41	ЖБК	1968		цегла	5	2	75	152	2987	2389,6	2749,2		Забудова перших масових серій ("хрущовки"). Цегляна
Сім'ї Ідзиковських	39	відомчий	1960		цегла	5	1	15	44	8487	6789,6	834		Забудова перших масових серій ("хрущовки"). Цегляна
Квартал (мікрорайон) потенційної реконструкції Сл-34														
Донецька вул.	59	КВ	1962		цегла	4	2	29	80	1611,1	1500,63	1015,8	14	Забудова перших масових серій ("хрущовки"). Цегляна
Донецька вул.	63	КВ	1962		цегла	4	1	16	35	818,1	765,52	557,6	4	Забудова перших масових серій ("хрущовки"). Цегляна
Донецька вул.	65	КВ	1960		цегла	4	2	31	53	1634	1462,7	989,8	75,4	Забудова перших масових серій ("хрущовки"). Цегляна
Роздільна вул.	1	КВ	1954	Арх.Куригін	цегла	2	1	10	20	673,78	673,78	322,9	164	Забудова перших масових серій ("хрущовки"). Цегляна
Тупікова Генерала вул.	16	КВ	1959		цегла	4	3	47	86	1799,82	1535,22	1069,8	119,5	Забудова перших масових серій ("хрущовки"). Цегляна
Донецька вул.	7	КВ	1967		цегла	5	4	68	127	3304,3	2899,4	1827,9	170,6	Забудова перших масових серій ("хрущовки"). Цегляна
Донецька вул.	8.10	КВ	1955		цегла	5	1	56	128	2897,8	1815,15	1236	844,8	Забудова перших масових серій ("хрущовки"). Цегляна
Донецька вул.	53	КВ	1965		цегла	5	6	86	184	4419,6	3856,8	2577,1	220,9	Забудова перших масових серій ("хрущовки"). Цегляна

Ніщинського вул.	8	КВ	1963	1-438-6	цегла	5	4	80	136	3514,6	3259,1	2104	11,4	Забудова перших масових серій ("хрущовки"). Цегляна
Ніщинського вул.	12	КВ	1961	1-438-6	цегла	5	4	80	143	3542,7	3290	2178,3	6,6	Забудова перших масових серій ("хрущовки"). Цегляна
Ушинського вул.	9	КВ	1961			5	4	80	156	3260,3	3048,2	2000,6	10	Забудова перших масових серій ("хрущовки"). Цегляна
Ушинського вул.	11	КВ	1960		цегла	5	4	80	167	4411,8	3767,1	2588,9	399	Забудова перших масових серій ("хрущовки"). Цегляна
Квартал (мікрорайон) потенційної реконструкції Сл-35														
Васильченка вул.	12-А	КВ	1958		цегла	3	1	12	37	787,5	560,14	370,5	193,2	Забудова перших масових серій ("хрущовки"). Цегляна
Волинська вул.	22	КВ	1958		цегла	4	3	48	75	1917,1	1528,58	1062,5	243,6	Забудова перших масових серій ("хрущовки"). Цегляна
Ушинського вул.	7	КВ	1961			5	4	80	136	3611,1	3039,9	1998,3	368,7	Забудова перших масових серій ("хрущовки"). Цегляна
Новгородська	5	ЖБК	1968		цегла	5	4	56	168	2981	2384,8	1548,8		Забудова перших масових серій ("хрущовки"). Цегляна
Квартал (мікрорайон) потенційної реконструкції Сл-36														
Глінки вул.	1	КВ	1960		цегла	3	2	24	43	1234,4	1106,82	753,7	56,2	Забудова перших масових серій ("хрущовки"). Цегляна
Глінки вул.	3	КВ	1960		цегла	3	1	12	29	611,1	572,96	406,1	2,6	Забудова перших масових серій ("хрущовки"). Цегляна
Глінки вул.	5	КВ	1961		цегла	3	2	24	40	1117,8	762,85	529,9	282,5	Забудова перших масових серій ("хрущовки"). Цегляна
Глінки вул.	12	КВ	1960		цегла	3	1	5	30	611,6	3245,17	2123,05	6,4	Забудова перших масових серій ("хрущовки"). Цегляна
Волинська вул.	15	КВ	1969		цегла	5	4	59	119	3540,8	2724,36	1812,1	589,3	Забудова перших масових серій ("хрущовки"). Цегляна
Гетьмана Вадима вул.	30	КВ	1959		цегла	5	3	68	104	3404,71	2803,78	1785,2	364,6	Забудова перших масових серій ("хрущовки"). Цегляна
Гетьмана Вадима вул.	34	КВ	1963	1-438у-5	цегла	5	2	34	74	2410,52	1560,82	1034,55	676,7	Забудова перших масових серій ("хрущовки"). Цегляна
Квартал (мікрорайон) потенційної реконструкції Сл-37														
Роздільна вул.	3	КВ	1960	1-215-2	цегла	2	1	14	32	666,3	666,3	413,9		Забудова перших масових серій ("хрущовки"). Цегляна
Роздільна вул.	5	КВ	1954	Арх.Куригін	цегла	2	1	13	34	667,08	722,28	340		Забудова перших масових серій ("хрущовки"). Цегляна
Польовий пров.	8	КВ	1955		цегла	5	2	29	82	2119,16	1566,86	996,3	92,2	Забудова перших масових серій ("хрущовки"). Цегляна
Квартал (мікрорайон) потенційної реконструкції Сл-38														
Повітрофлотський просп.	74	КВ	1965		цегла	5	5	96	211	4861,9	4357,5	2857,6	200,2	Забудова перших масових серій ("хрущовки"). Цегляна
Повітрофлотський просп.	84	КВ				5	4	60		4886,7	3426,4	1889	1000	Забудова перших масових серій ("хрущовки"). Цегляна
Квартал (мікрорайон) потенційної реконструкції Сл-39														
Волгоградська вул.	4	КВ	1963	1-438-7	цегла	5	4	67	149	3110,28	2756,78	1728,26	71	Забудова перших масових серій ("хрущовки"). Панельна
Волгоградська вул.	6	КВ	1961	1-438-8	цегла	5	4	80	118	3540,37	3256,37	2069,4		Забудова перших масових серій ("хрущовки"). Панельна

Волгоградська вул.	9	КВ	1964	1-480-15вк	к/б панель	5	6	80	196	4029	4025,63	2588,1		Забудова перших масових серій ("хрущовки"). Панельна
Волгоградська вул.	21	КВ	1964	1-480-15км	к/б панель	5	6	79	205	4824,82	3982,42	2564,7	61	Забудова перших масових серій ("хрущовки"). Панельна
Волгоградська вул.	21-А	КВ	1965	1-480-15вк	к/б панель	5	4	57	110	3628	2397,56	1535	1223	Забудова перших масових серій ("хрущовки"). Панельна
Смілянська вул.	3	КВ	1968		цегла	5	4	72	145	3828,8	2940,1	1855,55	642,4	Забудова перших масових серій ("хрущовки"). Цегляна
Смілянська вул.	13	КВ	1973			5	2	120		3721,8	3267,8	1896,4		Забудова перших масових серій ("хрущовки"). Панельна
Солом'янська вул.	18-А	КВ	1967	1-480-19кб	цегла	5	4	70	141	3171,2	2945,2	1871,1	225	Забудова перших масових серій ("хрущовки"). Панельна
Солом'янська вул.	27	КВ	1964	1-480-15-ВК	к/б панель	5	6	80	213	4373,23	4023,24	2556,5		Забудова перших масових серій ("хрущовки"). Панельна
Солом'янська вул.	28	КВ	1967	1-480-15-ВК	к/б панель	5	12	179	401	8976,11	8239,05	5340,5		Забудова перших масових серій ("хрущовки"). Панельна
Солом'янська вул.	29	КВ	1964	1-480-15-ВК	к/б панель	5	6	84	220	4426,24	4057,43	2604,5		Забудова перших масових серій ("хрущовки"). Панельна
Солом'янська вул.	31	КВ	1964	1-480-15-ВК	к/б панель	5	6	79	223	4401,5	4033,5	2583,7	45	Забудова перших масових серій ("хрущовки"). Панельна
Волгоградська	11	ЖБК	1965		панельний	5	6	90	152	4424,6	3539,68	2649,4		Забудова перших масових серій ("хрущовки"). Панельна
Волгоградська	12	ЖБК	1966		панельний	5	4	56	97	2382	1905,6	1545		Забудова перших масових серій ("хрущовки"). Панельна
Волгоградська	13	ЖБК	1965		панельний	5	6	90	154	5889	4711,2	4049		Забудова перших масових серій ("хрущовки"). Панельна
Волгоградська	14	ЖБК	1966		панельний	5	4	70	151	2998	2398,4	1927		Забудова перших масових серій ("хрущовки"). Панельна
Волгоградська	15	ЖБК	1965		панельний	5	6	90	158	4406	3524,8	4040		Забудова перших масових серій ("хрущовки"). Панельна
Волгоградська	29а	ЖБК	1964		панельний	5	4	70	149	3272	2617,6	2990		Забудова перших масових серій ("хрущовки"). Панельна
Солом"янська	21	ЖБК	1966		панельний	5	6	90	148	2314	1851,2	2658		Забудова перших масових серій ("хрущовки"). Панельна
Квартал (мікрорайон) потенційної реконструкції Сл-40														
Вінницька вул.	8	КВ	1961		цегла	5	3	45	94	2128	1869,48	1288,2	105	Забудова перших масових серій ("хрущовки"). Цегляна
Вінницька вул.	12.10	КВ	1962		цегла	5	3	54	146	3096,6	2533,78	1667,5	366,4	Забудова перших масових серій ("хрущовки"). Цегляна
Народного Ополчення вул.	2	КВ	1961		цегла	5	5	57	97	5203,5	3627,74	2202,8	1166,3	Забудова перших масових серій ("хрущовки"). Цегляна
Народного Ополчення вул.	4	КВ	1961		цегла	5	3	60	141	2795,8	2530,87	1724,2	80	Забудова перших масових серій ("хрущовки"). Цегляна
Народного Ополчення вул.	6	КВ	1961		цегла	5	3	30	205	3059	2869,9	2001,5	9	Забудова перших масових серій ("хрущовки"). Цегляна
Народного Ополчення вул.	8	КВ	1961		цегла	5	4	77	141	3216,9	2903,9	1890,4	95,2	Забудова перших масових серій ("хрущовки"). Цегляна
Неходи Івана вул.	3	КВ	1963	1-438-6	цегла	5	4	80	142	3740,4	3220,4	2037,3		Забудова перших масових серій ("хрущовки"). Цегляна

Волгоградська	2	ЖБК	1963		цегла	4	3	48	91	1675	1340			Забудова перших масових серій ("хрущовки"). Цегляна
Квартал (мікрорайон) потенційної реконструкції Сл-41														
Відрадний просп.	32	КВ	1962		цегла	5	3	69	105	3427,5	3123,9	1682,5	25,8	Забудова перших масових серій ("хрущовки"). Цегляна
Відрадний просп.	32-А	КВ	1962		цегла	5	3	114	166	3277,2	3022,94	1543,3		Забудова перших масових серій ("хрущовки"). Цегляна
Відрадний просп.	36	КВ	1963	1-480-19-А,19-Б	цегла	5	8	139	289	6349,3	5919,94	3804	45	Забудова перших масових серій ("хрущовки"). Цегляна
Відрадний просп.	36-А	КВ	1963	1-480-15-Д	цегла	5	4	70	152	3204,3	3022,61	1930,8		Забудова перших масових серій ("хрущовки"). Цегляна
Відрадний просп.	36-Б	КВ	1963	1-480-15К	цегла	5	4	70	152	3419,6	2995,84	1918,6	218	Забудова перших масових серій ("хрущовки"). Цегляна
Відрадний просп.	36-Б	ОСББ	1963		цегла	5	4	70	105	3074	2459,2			Забудова перших масових серій ("хрущовки"). Цегляна
Квартал (мікрорайон) потенційної реконструкції Сл-42														
Відрадний просп.	28-А	КВ	1963	1-438-3	цегла	4	2	32	78	1578,3	1513,17	1027,2		Забудова перших масових серій ("хрущовки"). Цегляна
Відрадний просп.	28-Б	КВ	1961		цегла	4	2	32	71	1606,7	1532,07	1070,74		Забудова перших масових серій ("хрущовки"). Цегляна
Відрадний просп.	28-В	КВ	1962		цегла	4	2	32	90	1584,2	1506,56	1005,6		Забудова перших масових серій ("хрущовки"). Цегляна
Відрадний просп.	22-Б	КВ	1961	1-480-13КД		5	3	60	122	2631,6	2497,08	1572,1		Забудова перших масових серій ("хрущовки"). Цегляна
Відрадний просп.	24/93	КВ	1961	1-438-6М	цегла	5	11	197	434	11743,9	8455,67	5764,4	2155,8	Забудова перших масових серій ("хрущовки"). Цегляна
Відрадний просп.	28	КВ	1963	1-480-19-А	цегла	5	7	101	232	5967,6	4332,89	2829,9	1200	Забудова перших масових серій ("хрущовки"). Цегляна
Відрадний просп.	28-Г	КВ	1962		цегла	5	2	40	87	1972,4	1875,42	1237		Забудова перших масових серій ("хрущовки"). Цегляна
Донця М. вул.	23-Б	КВ	1961	1-480-13-КД	к/б панель	5	3	60	131	2634	2499,86	1576,8		Забудова перших масових серій ("хрущовки"). Панельна
Донця М. вул.	25/89	КВ	1961	1-438-6М	цегла	5	11	218	439	10907,9	9257,22	6108,6	1212,3	Забудова перших масових серій ("хрущовки"). Цегляна
Донця М. вул.	26	КВ	1965	1-464-А-2		5	4	80	180	3828,6	3604,11	2393,4	30,6	Забудова перших масових серій ("хрущовки"). Цегляна
Лепсе Івана бульв.	43	КВ	1963		цегла	5	4	64	142	3587,33	2614,89	1661,7	972,44	Забудова перших масових серій ("хрущовки"). Цегляна
Лепсе Івана бульв.	45	КВ	1962		цегла	5	4	64	138	4164,15	2574,75	1643,3	1559,4	Забудова перших масових серій ("хрущовки"). Цегляна
Лепсе Івана бульв.	48/24	КВ	1963	1-464-А-1		5	4	80	188	3832,2	3605,92	2483,9	61,2	Забудова перших масових серій ("хрущовки"). Цегляна
Лепсе Івана бульв.	50	КВ	1963	1-480-15-В	цегла	5	4	56	125	2772,3	2391,31	1528,9	1222,1	Забудова перших масових серій ("хрущовки"). Цегляна
Квартал (мікрорайон) потенційної реконструкції Сл-43														
Відрадний просп.	12-Б	КВ	1961	1-480-13-КДУ	цегла	5	3	60	146	3196	2501,78	1578,9		Забудова перших масових серій ("хрущовки"). Цегляна
Відрадний просп.	14/45	КВ	1961	1-438-6М	цегла	5	10	180	368	11217	7816,5	5085,5	2310,2	Забудова перших масових серій ("хрущовки"). Цегляна

Відрадний просп.	16/50	КВ	1961	1-438-6М	цегла	5	11	198	387	11461,4	8403,31	5540,2	2440,7	Забудова перших масових серій ("хрущовки"). Цегляна
Відрадний просп.	18	КВ	1961	1-438-6М	цегла	5	4	64	145	2833,7	2623,77	1709,2	1406,5	Забудова перших масових серій ("хрущовки"). Цегляна
Відрадний просп.	18-А	КВ	1961	1-480-13КД	цегла	5	3	60	148	2616,9	2482,64	1518		Забудова перших масових серій ("хрущовки"). Цегляна
Відрадний просп.	18-Б	КВ	1961	1-480-13КД	цегла	5	3	60	147	2633,3	2498,26	1569,6		Забудова перших масових серій ("хрущовки"). Цегляна
Відрадний просп.	22	КВ	1961	1-438-6М	цегла	5	4	64	138	2894,7	2626,35	1725,7	1349,1	Забудова перших масових серій ("хрущовки"). Панельна
Відрадний просп.	22-А	КВ	1961	1-480-13КД	цегла	5	3	60	148	2600,9	2469,1	1562,5		Забудова перших масових серій ("хрущовки"). Цегляна
Донця М. вул.	14-В	КВ	1961	1-464-1	залізобетон	5	4	80	201	4662,8	3613,6	2357,78		Забудова перших масових серій ("хрущовки"). Цегляна
Донця М. вул.	18-А	КВ	1962	1-464А-2	залізобетон	5	4	80	188	4592,7	3610,12	2393,8		Забудова перших масових серій ("хрущовки"). Цегляна
Донця М. вул.	18-Б	КВ	1962	1-464А-2	залізобетон	5	4	80	226	4506,4	3561,24	2348,4		Забудова перших масових серій ("хрущовки"). Панельна
Донця М. вул.	19	КВ	1961	1-438-6		5	4	80	164	3564,9	3268,67	2123,2	495	Забудова перших масових серій ("хрущовки"). Панельна
Донця М. вул.	19-Б	КВ	1961	1-480-13-КД		5	3	60	152	2663,2	2524,96	1573,5		Забудова перших масових серій ("хрущовки"). Цегляна
Донця М. вул.	20	КВ	1962	1-464А-2		5	4	80	195	4628	3631,08	2382,4		Забудова перших масових серій ("хрущовки"). Цегляна
Донця М. вул.	21	КВ	1962	1-438-9		5	6	120	268	6678	5216,65	3351,8	169,7	Забудова перших масових серій ("хрущовки"). Панельна
Донця М. вул.	23	КВ	1961	1-438-6		5	4	80	165	3470,2	3279,89	2155,6		Забудова перших масових серій ("хрущовки"). Панельна
Донця М. вул.	23-А	КВ	1961	1-480-13-КД		5	3	60	142	2664,1	2522,46	1591,1		Забудова перших масових серій ("хрущовки"). Цегляна
Квартал (мікрорайон) потенційної реконструкції Сл-44														
Білецького вул.	3-А	КВ	1962	1-438-6М	цегла	5	4	64	131	4239,2	2634,76	1675,5	1357,8	Забудова перших масових серій ("хрущовки"). Цегляна
Білецького вул.	5-А	КВ	1962	1-436-6-2-5	цегла	5	4	80	166	4183,8	3273,08	2070,1		Забудова перших масових серій ("хрущовки"). Цегляна
Білецького вул.	5-А	КВ	1962	1-436-6-2-5	залізобетон	5	4	80	172	4186	3279,26	2077,4		Забудова перших масових серій ("хрущовки"). Панельна
Білецького вул.	5-Б	КВ	1962	1-436-6-2-5	цегла	5	4	80	154	3463,1	3271,78	2089,3		Забудова перших масових серій ("хрущовки"). Цегляна
Білецького вул.	5-В	КВ	1965	1-464-А-1	залізобетон	5	4	80	189	3919,2	3644,76	2497		Забудова перших масових серій ("хрущовки"). Панельна
Білецького вул.	9	КВ	1962	1-484-15-КД	цегла	5	4	80	151	3463,8	3272,99	2086		Забудова перших масових серій ("хрущовки"). Цегляна
Білецького вул.	9-А	КВ	1962	1-484-15-КД	цегла	5	4	80	157	4198,2	3285,76	2085,2		Забудова перших масових серій ("хрущовки"). Цегляна
Білецького вул.	9-Б	КВ	1962	1-484-15-КД	цегла	5	4	80	145	3449,9	3260,2	2071,8		Забудова перших масових серій ("хрущовки"). Цегляна
Білецького вул.	11	КВ	1962	1-484-15-КД	цегла	5	4	64	122	3575	2645,28	1677,3	1379,4	Забудова перших масових серій ("хрущовки"). Цегляна

Героїв Севастополя вул.	32	КВ	1965	1-646-А-3	залізобетон	5	6	120	225	5596,4	5282,24	3469,7		Забудова перших масових серій ("хрущовки"). Цегляна
Героїв Севастополя вул.	34/2	КВ	1965	1-464-А3	к/б панель	5	3	59	122	2916,5	2578,87	1686,5	88,8	Забудова перших масових серій ("хрущовки"). Панельна
Героїв Севастополя вул.	36/1	КВ	1962	1-483-5-2-5	цегла	5	6	112	246	7437,2	5347,02	3552,5	664,1	Забудова перших масових серій ("хрущовки"). Панельна
Героїв Севастополя вул.	36-А	КВ	1962	1-483-6-6	цегла	5	4	80	168	3499,2	3256,68	2066,7		Забудова перших масових серій ("хрущовки"). Панельна
Донця М. вул.	9	КВ	1961	1-480-13КДЖ	цегла	5	3	60	120	2641,8	2511,94	1596,3		Забудова перших масових серій ("хрущовки"). Панельна
Донця М. вул.	13-А	КВ	1961	1-480-13-КДУ	залізобетон	5	3	60	115	3204,8	2504,15	1571,7		Забудова перших масових серій ("хрущовки"). Панельна
Донця М. вул.	13-Б	КВ	1961	1-480-13К	цегла	5	3	60	131	3148,9	2462,8	1550,5		Забудова перших масових серій ("хрущовки"). Панельна
Донця М. вул.	14	КВ	1961	1-464-1	залізобетон	5	4	80	194	4650,9	3636,18	2371,6		Забудова перших масових серій ("хрущовки"). Панельна
Донця М. вул.	14-А	КВ	1961	1-464-1	залізобетон	5	4	80	156	4650,9	3592,22	2336,91		Забудова перших масових серій ("хрущовки"). Панельна
Донця М. вул.	15/41	КВ	1961	1-464-1	цегла	5	10	198	392	9344,2	8681,4	5612	32,1	Забудова перших масових серій ("хрущовки"). Панельна
Донця М. вул.	17/46	КВ	1961	1-438-6М	цегла	5	11	218	423	11005,8	9253,36	6106,9	1332,6	Забудова перших масових серій ("хрущовки"). Панельна
Донця М. вул.	18	КВ	1962	1-464А-2	залізобетон	5	4	80	163	4679,3	3628,87	2385,5		Забудова перших масових серій ("хрущовки"). Панельна
Донця М. вул.	19-А	КВ	1961	1-480-13-КД	к/б панель	5	3	60	118	2662,4	2520,36	1589,6		Забудова перших масових серій ("хрущовки"). Панельна
Лепсе Івана бульв.	54/26	КВ	1963	1-480-19-Б	цегла	5	4	56	118	2705,2	2416,35	1571,9	1209,1	Забудова перших масових серій ("хрущовки"). Цегляна
Лепсе Івана бульв.	55	КВ	1955		цегла	5	5	59	136	4787,61	3369,45	2177,5	1418,16	Забудова перших масових серій ("хрущовки"). Панельна
Лепсе Івана бульв.	57/38	КВ	1961		цегла	5	9	145	284	9012,04	6215,49	4264	2796,55	Забудова перших масових серій ("хрущовки"). Панельна
Лепсе Івана бульв.	73/22	КВ	1965	1-464-А-1	залізобетон	5	3	60	138	2795,2	2627,67	1780,8		Забудова перших масових серій ("хрущовки"). Цегляна
Лепсе Івана бульв.	75	КВ	1962	1-483-16М	цегла	5	6	111	259	6322,9	5351,04	3537,7	664,8	Забудова перших масових серій ("хрущовки"). Панельна
Лепсе Івана бульв.	75-А	КВ	1962	1-480-15КД	залізобетон	5	4	80	139	3511,3	3316,59	2125,1		Забудова перших масових серій ("хрущовки"). Панельна
Лепсе Івана бульв.	77	КВ	1963	1-464А-2	залізобетон	5	4	80	174	4548,7	3604,58	2379,5		Забудова перших масових серій ("хрущовки"). Панельна
Лепсе Івана бульв.	79	КВ	1962	1-438-5	цегла	5	6	104	245	6640,5	4500,89	2936,2	1574,7	Забудова перших масових серій ("хрущовки"). Панельна
Лепсе Івана бульв.	79-А	КВ	1962	1-464А-2	залізобетон	5	4	80	183	4591,3	3627,24	2354,5		Забудова перших масових серій ("хрущовки"). Панельна
Лепсе Івана бульв.	79-Б	КВ	1962	1-464А-2	залізобетон	5	4	80	162	4591,3	3624,93	2400,3		Забудова перших масових серій ("хрущовки"). Панельна
Лепсе Івана бульв.	79-В	КВ	1962	1-464А-2	залізобетон	5	4	79	156	4597,8	3612,19	2379,3		Забудова перших масових серій ("хрущовки"). Панельна
Лепсе Івана бульв.	79-Г	КВ	1962	1-464А-2	залізобетон	5	4	80	176	4614,6	3626,37	2390,1		Забудова перших масових серій ("хрущовки"). Панельна

Лепсе Івана бульв.	79-Д	КВ	1962	1-464А-2	залізобетон	5	4	80	187	4556,7	3597,58	2381,4		Забудова перших масових серій ("хрущовки"). Панельна
Лепсе Івана бульв.	81	КВ	1962	1-464А-2	залізобетон	5	4	80	196	4612,7	3632,34	2400,1		Забудова перших масових серій ("хрущовки"). Панельна
Лепсе Івана бульв.	83	КВ	1962			5	6	106	253	6254,6	4579,02	2956,3	1349,3	Забудова перших масових серій ("хрущовки"). Панельна
Лепсе Івана бульв.	83-А	КВ	1962	1-464А-2	залізобетон	5	4	80	210	4588,5	3613,38	2391,7		Забудова перших масових серій ("хрущовки"). Панельна
Лепсе Івана бульв.	83-Б	КВ	1962	1-464А-2	залізобетон	5	4	80	173	4545	3585,4	2373,8		Забудова перших масових серій ("хрущовки"). Панельна
Лепсе Івана бульв.	83-В	КВ	1962	1-464А-2	залізобетон	5	4	80	186	4563,3	3594,23	2363,1		Забудова перших масових серій ("хрущовки"). Панельна
Лепсе Івана бульв.	83-Г	КВ	1962	1-464А-2	залізобетон	5	4	80	182	4574,9	3586,51	2375,4		Забудова перших масових серій ("хрущовки"). Панельна
Квартал (мікрорайон) потенційної реконструкції Сл-45														
Лепсе Івана бульв.	67	КВ	1957		цегла	3	3	16	35	1385,5	800,48	524	455,9	Забудова перших масових серій ("хрущовки"). Цегляна
Лепсе Івана бульв.	71	КВ	1955		цегла	3	3	27	59	1599,2	1274,3	826,6		Забудова барачного типу
Білецького вул.	4-А	КВ	1965	1-464-А-1	керамзитобетон	5	4	80	184	3944,2	3624,06	2411	30,2	Забудова перших масових серій ("хрущовки"). Панельна
Білецького вул.	6	КВ	1965	1-464-А-1	керамзитобетон	5	4	80	163	3928,8	3634,41	2401		Забудова перших масових серій ("хрущовки"). Панельна
Білецького вул.	8	КВ	1965	1-464-А-1	керамзитобетон	5	4	80	199	3934,8	3633,43	2406,1		Забудова перших масових серій ("хрущовки"). Панельна
Білецького вул.	10	КВ	2005		цегла	5	2	58	108	3229,1	2821	1539,6	7,3	Забудова перших масових серій ("хрущовки"). Цегляна
Білецького вул.	18	КВ	1965	1-646-А-1	залізобетон	5	6	120	258	5598	5283,98	3469,1		Забудова перших масових серій ("хрущовки"). Панельна
Білецького вул.	20	КВ	1965	1-646-А-1	залізобетон	5	3	60	154	2801,6	2642,99	1740,6	30	Забудова перших масових серій ("хрущовки"). Панельна
Героїв Севастополя вул.	29	КВ	1964	1-646-А-2	залізобетон	5	4	80	166	3949,2	3612,19	2474,2		Забудова перших масових серій ("хрущовки"). Панельна
Героїв Севастополя вул.	31	КВ	1963	1-646-А-2	залізобетон	5	4	80	154	3929,7	3590,32	2384,5	61	Забудова перших масових серій ("хрущовки"). Панельна
Лепсе Івана бульв.	53	КВ	1961		цегла	5	5	98	226	5727,7	4388,84	3062,8	1265,4	Забудова перших масових серій ("хрущовки"). Панельна
Солом'янська вул.	38	КВ	1966	1у-480-20-20Б	к/б панель	5	6	89	205	4773,86	4073,86	2659,6		Забудова перших масових серій ("хрущовки"). Панельна
Солом'янська вул.	39	КВ	1964	464	Залізобетон	5	4	56	110	2803,35	2432,35	1549,3	415	Забудова перших масових серій ("хрущовки"). Панельна
Стадіонна вул.	19	КВ	1962	1-438-5	цегла	5	2	44	74	2403,3	2083,6	1456,5	187,2	Забудова перших масових серій ("хрущовки"). Панельна
Стадіонна вул.	21.1	КВ	1963	1-438-6	цегла	5	4	84	122	4180,6	3453	2224,6	433,6	Забудова перших масових серій ("хрущовки"). Панельна
Стражеска вул.	1	КВ	1965	1-464А-2	залізобетон	5	4	80	189	3954,9	3638,15	2489,2		Забудова перших масових серій ("хрущовки"). Панельна
Стражеска вул.	3	КВ	1965	1-464А-2	залізобетон	5	9	180	393	8536,1	7922,28	5383		Забудова перших масових серій ("хрущовки"). Панельна

Квартал (мікрорайон) потенційної реконструкції Сл-46														
Виборзька вул.	89-А	КВ	1963		цегла	5	6	98	202	5206,41	4296,54	2778,4	909,87	Забудова перших масових серій ("хрущовки"). Цегляна
Виборзька вул.	91-А	КВ	1965		цегла	5	3	103	193	3097,08	2809,87	1599	287,21	Забудова перших масових серій ("хрущовки"). Цегляна
Відрадний просп.	6.1	КВ	1961	1-438-5	цегла	5	9	160	350	10200,7	7148,37	4811,1	1732,2	Забудова перших масових серій ("хрущовки"). Цегляна
Відрадний просп.	8	КВ	1961	1-438-5	цегла	5	2	39	86	2416,3	1865,18	1235,4	43,6	Забудова перших масових серій ("хрущовки"). Цегляна
Відрадний просп.	10	КВ	1961	1-438-5	цегла	5	6	104	226	6686,2	4558,39	3026,9	1788	Забудова перших масових серій ("хрущовки"). Цегляна
Відрадний просп.	10-А	КВ	1963	1-438-5	цегла	5	4	80	155	3489	3295,32	2094,1		Забудова перших масових серій ("хрущовки"). Цегляна
Відрадний просп.	12	КВ	1961	1-438-2-5	цегла	5	6	123	266	6073,6	5251,53	3509	225,3	Забудова перших масових серій ("хрущовки"). Цегляна
Відрадний просп.	12-А	КВ	1961	1-480-13-КДУ	цегла	5	3	60	137	2681,6	2509,62	1584,2		Забудова перших масових серій ("хрущовки"). Цегляна
Донецька вул.	57	КВ	1962		цегла	5	3	58	96	2743,4	2460,59	1582,7	101,1	Забудова перших масових серій ("хрущовки"). Цегляна
Донецька вул.	61	КВ	1963		цегла	5	3	56	113	2734	2379,78	1543	174	Забудова перших масових серій ("хрущовки"). Цегляна
Донця М. вул.	3	КВ	1961	1-480-13КДЖ	цегла	5	3	60	140	3185,4	2523,08	1597		Забудова перших масових серій ("хрущовки"). Цегляна
Донця М. вул.	5	КВ	1961	1-480-13КДЖ	цегла	5	3	60	103	3199,3	2537,14	1601,8		Забудова перших масових серій ("хрущовки"). Цегляна
Донця М. вул.	7	КВ	1961	1-480-13КДЖ	цегла	5	3	60	104	3181	2503,88	1587,2		Забудова перших масових серій ("хрущовки"). Цегляна
Донця М. вул.	11	КВ	1961	1-480-13КДЖ	цегла	5	3	60	128	2681,9	2513,4	1588,9		Забудова перших масових серій ("хрущовки"). Цегляна
Донця М. вул.	12	КВ	1961	1-464-1	залізобетон	5	4	80	180	4762,6	3648,18	2379		Забудова перших масових серій ("хрущовки"). Панельна
Донця М. вул.	13	КВ	1961	1-464-1	цегла	5	6	120	249	6677	5248,55	3403,3		Забудова перших масових серій ("хрущовки"). Цегляна
Донця М. вул.	14-Б	КВ	1961	1-464-1	залізобетон	5	4	80	201	4623,9	3604,35	2357,46		Забудова перших масових серій ("хрущовки"). Цегляна
Квартал (мікрорайон) потенційної реконструкції Сл-47														
Героїв Севастополя вул.	19	КВ	1962	1-480-15КД	к/б панель	5	3	59	117	2692,44	2469,55	1558,2	222,89	Забудова перших масових серій ("хрущовки"). Панельна
Героїв Севастополя вул.	23	КВ	1963	1-646-А-2	залізобетон	5	4	80	190	3992,9	3610,5	2468,9	87,4	Забудова перших масових серій ("хрущовки"). Панельна
Героїв Севастополя вул.	25	КВ	1963	1-646-А-2	залізобетон	5	4	80	166	3948	3612,35	2467,6	30,4	Забудова перших масових серій ("хрущовки"). Панельна
Героїв Севастополя вул.	26	КВ	1962		цегла	5	7	140	257	6296,48	5866,48	3712,94	430	Забудова перших масових серій ("хрущовки"). Панельна
Героїв Севастополя вул.	27	КВ	1964	1-646-А-2	залізобетон	5	4	80	217	4635,8	3600,44	2469,3	29,3	Забудова перших масових серій ("хрущовки"). Панельна

Квартал (мікрорайон) потенційної реконструкції Сл-48														
Комарова просп.	40	КВ	1956		цегла	4	2	23	85	2863,3	1946	1159,5	917,3	Забудова перших масових серій ("хрущовки"). Цегляна
Героїв Севастополя вул.	24.2	КВ	1959		цегла	5	4	49	112	3730,63	3320,59	1943,4	410,04	Забудова перших масових серій ("хрущовки"). Цегляна
Іскрівська вул.	20	КВ	1960	1-438-5	цегла	5	2	40	92	1987	1866	1274,4		Забудова перших масових серій ("хрущовки"). Цегляна
Іскрівська вул.	22	КВ	1960	1-438-5	цегла	5	2	40	73	1974,8	1853,8	1268,2		Забудова перших масових серій ("хрущовки"). Цегляна
Іскрівська вул.	24	КВ	1960	1-438-5	цегла	5	2	40	94	2006,7	1885,7	1302,1		Забудова перших масових серій ("хрущовки"). Цегляна
Іскрівська/Міцкевича. 10 вул.	7	КВ	1957		цегла	5	6	89	97	6897	5403,82	3322,1	866,1	Забудова перших масових серій ("хрущовки"). Цегляна
Каблукова вул.	1	КВ	1962		цегла	5	4	80	159	3515,22	3269,54	2086,9	245,6	Забудова перших масових серій ("хрущовки"). Цегляна
Каблукова вул.	3	КВ	1962		цегла	5	3	60	133	3350,86	2590,62	1660,6	760,24	Забудова перших масових серій ("хрущовки"). Цегляна
Каблукова вул.	5	КВ	1962		цегла	5	3	60	122	3372,26	2614,76	1670,1	757,5	Забудова перших масових серій ("хрущовки"). Цегляна
Комарова просп.	10	КВ	1964		к/б панель	5	4	80	194	3937,98	3595,48	2386,9	342,5	Забудова перших масових серій ("хрущовки"). Цегляна
Комарова просп.	12	КВ	1964		к/б панель	5	4	80	176	3952,64	3612,68	2397,1	339,96	Забудова перших масових серій ("хрущовки"). Цегляна
Лепсе Івана бульв.	49	КВ	1961		цегла	5	4	53	136	4525,84	3405,95	1956,7	1119,89	Забудова перших масових серій ("хрущовки"). Цегляна
Лепсе Івана бульв.	51/16	КВ	1956		цегла	5	4	37	84	4198,59	2556,94	1480,1	1178,9	Забудова типу "сталінка"
Лепсе Івана бульв.	52	КВ	1963	1-480-19-Б	цегла	5	4	70	144	3171	2991,64	1912,5		Забудова перших масових серій ("хрущовки"). Цегляна
Квартал (мікрорайон) потенційної реконструкції Сл-49														
Лепсе Івана бульв.	41	КВ	1964		цегла	5	4	78	142	3509,04	3190,62	2029,2	318,42	Забудова перших масових серій ("хрущовки"). Цегляна
Лепсе Івана бульв.	43-А	КВ	1962		цегла	5	3	60	119	2439,18	2283,18	1524,7	156	Забудова перших масових серій ("хрущовки"). Цегляна
Лепсе Івана бульв.	47/15	КВ	1958		цегла	5	4	45	109	4521,96	2986,78	1731,3	1535,18	Забудова перших масових серій ("хрущовки"). Цегляна
Метробудівська вул.	6-А	КВ	1961		цегла	5	3	60	115	2457,99	2291,53	1539,3	166,46	Забудова перших масових серій ("хрущовки"). Цегляна
Метробудівська вул.	7	КВ	1965		к/б панель	5	4	80	171	3872,76	3597,55	2343,1	275,21	Забудова перших масових серій ("хрущовки"). Цегляна
Метробудівська вул.	11	КВ	1956		цегла	5	4	60	130	4784,64	3788,81	2163,3	995,83	Забудова перших масових серій ("хрущовки"). Цегляна
Метробудівська вул.	18	КВ	1960		цегла	5	2	79	241	3989,96	3448,06	1978,8	541,9	Забудова перших масових серій ("хрущовки"). Цегляна
Чумака вул.	4	КВ	1965		к/б панель	5	4	80	179	3982,59	3616,99	2400,4	365,6	Забудова перших масових серій ("хрущовки"). Цегляна

Квартал (мікрорайон) потенційної реконструкції Сл-50														
Чугуївський пров.	17	КВ	1958		цегла	2	2	8	17	507,11	447,73	306,8	53,26	Забудова перших масових серій ("хрущовки"). Цегляна
Героїв Севастополя вул.	7-А	КВ	1964		цегла	5	4	80	162	3624,82	3293,26	2133,6	331,56	Забудова перших масових серій ("хрущовки"). Панельна
Героїв Севастополя вул.	7-Б	КВ	1965		цегла	5	4	80	155	3559,79	3304,18	2123,6	255,61	Забудова перших масових серій ("хрущовки"). Панельна
Героїв Севастополя вул.	8	КВ	1966		к/б панель	5	4	70	143	3289,18	3049,08	1944,9	240,1	Забудова перших масових серій ("хрущовки"). Панельна
Героїв Севастополя вул.	11-А	КВ	1962	1-480-15КД	к/б панель	5	4	80	189	3574,17	3333,26	2093	240,91	Забудова перших масових серій ("хрущовки"). Панельна
Героїв Севастополя вул.	13	КВ	1962	1-480-15КД	к/б панель	5	3	57	107	3223,4	2383,03	1498,8	240,37	Забудова перших масових серій ("хрущовки"). Панельна
Героїв Севастополя вул.	13-А	КВ	1962	1-480-15КД	к/б панель	5	3	60	116	3202,24	2494,25	1568	707,99	Забудова перших масових серій ("хрущовки"). Панельна
Героїв Севастополя вул.	17-Б	КВ	1962	1-480-15КИ	к/б панель	5	4	70	149	3278,95	2986,76	1938,4	292,19	Забудова перших масових серій ("хрущовки"). Панельна
Лепсе Івана бульв.	27-А	КВ	1962		цегла	5	4	80	159	3431,6	3191,74	2072,1	239,86	Забудова перших масових серій ("хрущовки"). Цегляна
Лепсе Івана бульв.	29	КВ	1962		цегла	5	4	64	157	4616,15	2582,29	1664	2033,86	Забудова перших масових серій ("хрущовки"). Цегляна
Лепсе Івана бульв.	34	КВ	1968	1-480-15КД	залізобетон	5	4	56	123	3263	2456,64	1555	590,4	Забудова перших масових серій ("хрущовки"). Цегляна
Лепсе Івана бульв.	40	КВ	1965		залізобетон	5	4	80	197	3869,1	3646,06	2492,9	4	Забудова перших масових серій ("хрущовки"). Цегляна
Машинобудівна вул.	34	КВ	1960		цегла	5	4	80	191	3657,89	3210,95	2191,4	446,94	Забудова перших масових серій ("хрущовки"). Панельна
Машинобудівна вул.	36	КВ	1963		цегла	5	4	85	160	3764,2	3421	2217,4	343,03	Забудова перших масових серій ("хрущовки"). Цегляна
Металістів вул.	9	КВ	1961		цегла	5	3	39	85	3439,92	2348,73	1391,65	599,5	Забудова перших масових серій ("хрущовки"). Цегляна
Металістів вул.	12	КВ	1954		цегла	5	3	40	84	3245,35	2102,15	1303,3	327,5	Забудова перших масових серій ("хрущовки"). Панельна
Метробудівська вул.	3	КВ	1965	1-464-а-2	к/б панель	5	4	80	166	3886,42	3603,42	2474,5	283	Забудова перших масових серій ("хрущовки"). Цегляна
Метробудівська вул.	4	КВ	1965	1-464А-2	цегла	5	3	60	121	2503,78	2336,82	1548,8	166,96	Забудова перших масових серій ("хрущовки"). Цегляна
Метробудівська вул.	4-А	КВ	1962		цегла	5	3	60	125	2443,72	2276,96	1528,1	166,76	Забудова перших масових серій ("хрущовки"). Панельна
Метробудівська вул.	5	КВ	1965		к/б панель	5	4	80	169	4021,71	3614,81	2489,6	406,9	Забудова перших масових серій ("хрущовки"). Цегляна
Чоколівський бульв.	34	КВ	1959	1-406-09	цегла	5	3	39	98	3380,6	2523,87	1610	594,8	Забудова перших масових серій ("хрущовки"). Панельна
Чоколівський бульв.	37	КВ	1961		цегла	5	4	80	160	5788,5	4395,4	3045,8	1148,5	Забудова перших масових серій ("хрущовки"). Панельна
Чугуївський пров.	10	КВ	1963		цегла	5	4	88	163	3817,02	3570,21	2300	246,81	Забудова перших масових серій ("хрущовки"). Цегляна
Чумака Василя	10а	відомчий гурт.	1960		цегла	4	1	54	115	1838	1470,4	1110	728	Забудова перших масових серій ("хрущовки"). Цегляна

Квартал (мікрорайон) потенційної реконструкції Сл-51														
Героїв Севастополя вул.	5	КВ	1958		цегла	4	2	32	90	1692,38	1494,95	994,3	197,43	Забудова перших масових серій ("хрущовки"). Цегляна
Брюлова вул.	12	КВ	1961		цегла	5	2	42	64	1786,5	1655,6	1014,9	11,9	Забудова перших масових серій ("хрущовки"). Панельна
Василенка вул.	4	КВ	1963	1-464-А1	к/б панель	5	4	80	186	4235,36	3602,72	2392,7	632,64	Забудова перших масових серій ("хрущовки"). Панельна
Василенка вул.	6-А	КВ	1963	1-464 А-1	к/б панель	5	4	80	150	3904,76	3602	2374,96	302,76	Забудова перших масових серій ("хрущовки"). Панельна
Василенка вул.	6-Б	КВ	1963	1-464 А-1	к/б панель	5	4	80	167	3873,02	3566,91	2359,2	306,11	Забудова перших масових серій ("хрущовки"). Панельна
Василенка вул.	8	КВ	1963	1-464 А-1	к/б панель	5	8	160	321	7804,67	7193,54	4755,3	611,13	Забудова перших масових серій ("хрущовки"). Панельна
Василенка вул.	11	КВ	1963		к/б панель	5	4	80	170	3889	3570,35	2363,6	318,65	Забудова перших масових серій ("хрущовки"). Панельна
Василенка вул.	11-А	КВ	1963		к/б панель	5	4	80	159	3912,54	3578,93	2355,8	333,61	Забудова перших масових серій ("хрущовки"). Панельна
Василенка вул.	12-А	КВ	1963	1-464 А-1	к/б панель	5	4	80	174	3940,2	3603,29	2385,3	336,91	Забудова перших масових серій ("хрущовки"). Панельна
Василенка вул.	13-А	КВ	1963		к/б панель	5	4	80	166	3951,74	3613,15	2460,8	338,59	Забудова перших масових серій ("хрущовки"). Панельна
Василенка вул.	14	КВ	1963	1-464 А-1	к/б панель	5	4	80	161	4212,55	3615,43	2386,6	597,12	Забудова перших масових серій ("хрущовки"). Панельна
Василенка вул.	14-А	КВ	1963	1-464 А-1	к/б панель	5	4	80	166	3899,84	3565,81	2356,3	334,03	Забудова перших масових серій ("хрущовки"). Панельна
Гарматна вул.	57	КВ	1965		цегла	5	4	70	118	3708,34	3107,34	2060,4		Забудова перших масових серій ("хрущовки"). Цегляна
Гарматна вул.	25	КВ	1968		цегла	5	2	124	247	4120	2502	1882,9	619,1	Забудова перших масових серій ("хрущовки"). Цегляна
Героїв Севастополя вул.	1	КВ	1961		цегла	5	4	79	140	3755,93	3209,35	2087,4	546,58	Забудова перших масових серій ("хрущовки"). Цегляна
Героїв Севастополя вул.	5-А	КВ	1964		цегла	5	4	64	124	4199,36	2628,2	1699,7	1571,16	Забудова перших масових серій ("хрущовки"). Цегляна
Героїв Севастополя вул.	7	КВ	1963		цегла	5	4	80	186	3518,77	3264,94	2055,8	253,83	Забудова перших масових серій ("хрущовки"). Цегляна
Героїв Севастополя вул.	10-А	КВ	1965		к/б панель	5	4	70	155	3302,07	3061,48	1950,8	240,59	Забудова перших масових серій ("хрущовки"). Панельна
Героїв Севастополя вул.	10-Б	КВ	1965		к/б панель	5	4	70	111	3358,64	3046,28	1931,2	312,36	Забудова перших масових серій ("хрущовки"). Панельна
Героїв Севастополя вул.	11	КВ	1962	1-480-15КД	к/б панель	5	4	80	173	4273,65	3333,25	2081,1	940,4	Забудова перших масових серій ("хрущовки"). Панельна
Героїв Севастополя вул.	11-Б	КВ	1962	1-480-15КД	к/б панель	5	4	80	182	4291,82	3340,2	2109,4	951,62	Забудова перших масових серій ("хрущовки"). Панельна
Героїв Севастополя вул.	12	КВ	1964	1-464-а-2	к/б панель	5	4	80	163	3976,98	3612,8	2481,2	364,18	Забудова перших масових серій ("хрущовки"). Панельна
Героїв Севастополя вул.	14	КВ	1965	1-464-а-2	к/б панель	5	4	80	156	3956,69	3599,29	2474,9	357,4	Забудова перших масових серій ("хрущовки"). Панельна
Героїв Севастополя вул.	16	КВ	1965	1-464-а-2	к/б панель	5	4	80	171	4012,35	3643,95	2477,9	368,4	Забудова перших масових серій ("хрущовки"). Панельна

Героїв Севастополя вул.	17	КВ	1962	1-480-15КД	к/б панель	5	3	59	116	2678,36	2466,25	1555,6	212,11	Забудова перших масових серій ("хрущовки"). Панельна
Героїв Севастополя вул.	17-А	КВ	1962	1-480-15КИ	к/б панель	5	4	70	150	3237,76	3009,06	1952,3	228,7	Забудова перших масових серій ("хрущовки"). Панельна
Героїв Севастополя вул.	17-В	КВ	1962	1-480-15КИ	к/б панель	5	6	90	178	4451,64	4023,16	2672,77	428,48	Забудова перших масових серій ("хрущовки"). Панельна
Лепсе Івана бульв.	11	КВ	1963	1-464-А-1	к/б панель	5	4	80	163	3947,55	3609,55	2467,85	338	Забудова перших масових серій ("хрущовки"). Панельна
Лепсе Івана бульв.	13	КВ	1963	1-464-А-1	к/б панель	5	4	80	151	4632,72	3598,92	2460,5	1033,8	Забудова перших масових серій ("хрущовки"). Панельна
Лепсе Івана бульв.	15	КВ	1963	1-464-А-1	к/б панель	5	4	80	143	3937,38	3599,64	2465,8	337,74	Забудова перших масових серій ("хрущовки"). Панельна
Лепсе Івана бульв.	17	КВ	1963	1-464-А-1	к/б панель	5	4	80	170	3969,5	3635,14	2479,6	334,36	Забудова перших масових серій ("хрущовки"). Цегляна
Лепсе Івана бульв.	19	КВ	1963	1-464-А-2	к/б панель	5	4	80	167	3963,12	3566,48	2446,1	396,64	Забудова перших масових серій ("хрущовки"). Цегляна
Лепсе Івана бульв.	21	КВ	1963	1-464-А-2	к/б панель	5	4	80	194	3955,82	3589,49	2456,2	366,33	Забудова перших масових серій ("хрущовки"). Цегляна
Комарова космонавта пр-т	28	ОСББ	1963		шлакобетон	5	8	112	263	8390,55	6712,44	3095,3		Забудова перших масових серій ("хрущовки"). Панельна
Квартал (мікрорайон) потенційної реконструкції Сл-52														
Василенка вул.	8-А	КВ	1963	1-464-А-1	к/б панель	5	4	80	198	3909,32	3601,11	2378,5	308,21	Забудова перших масових серій ("хрущовки"). Панельна
Василенка вул.	8-Б	КВ	1963	1-464-А-1	к/б панель	5	4	80	187	3842,66	3563,88	2360,5	278,78	Забудова перших масових серій ("хрущовки"). Панельна
Василенка вул.	9	КВ	1963	1-464 А-1	к/б панель	5	4	80	172	4154,22	3602,14	2349,7	552,08	Забудова перших масових серій ("хрущовки"). Панельна
Василенка вул.	12	КВ	1963	1-464 А-1	к/б панель	5	8	160	325	7839,9	7233,45	4768,4	606,45	Забудова перших масових серій ("хрущовки"). Панельна
Гарматна вул.	16/85	КВ	1956		цегла	5	4	51	104	4585,73	2873,66	1715,19	1712,07	Забудова перших масових серій ("хрущовки"). Панельна
Гарматна вул.	18	КВ	1996		цегла	5	4	69	125	5706,46	4842,41	2712,65	864,05	Забудова перших масових серій ("хрущовки"). Панельна
Гарматна вул.	30	КВ	1966		залізобетонні панелі	5	4	70	135	3258,52	3026,11	1932,3	232,41	Забудова перших масових серій ("хрущовки"). Панельна
Курська вул.	18	КВ	1962	1-438-6	цегла	5	4	80	144	3522,4	3268,2	2132,6	11,2	Забудова перших масових серій ("хрущовки"). Панельна
Курська вул.	22	КВ	1960	1-438-6	цегла	5	4	60	156	3547,6	3272,06	1868,3	32,3	Забудова перших масових серій ("хрущовки"). Панельна
Леваневського вул.	4	КВ	1966		цегла	5	5	215	365	7352,4	5421,1	3386,6	1091,9	Забудова перших масових серій ("хрущовки"). Панельна
Леваневського вул.	33	КВ	1962	1-438у-5	цегла	5	3	57	106	3315,96	2440,31	1562,7	239,9	Забудова перших масових серій ("хрущовки"). Панельна
Лепсе Івана бульв.	3	КВ	1966		к/б панель	5	4	70	131	3321,9	3087,28	1934,9	234,62	Забудова перших масових серій ("хрущовки"). Панельна
Лепсе Івана бульв.	5	КВ	1963		к/б панель	5	8	160	331	7800,46	7184,17	4897,5	616,29	Забудова перших масових серій ("хрущовки"). Панельна
Лепсе Івана бульв.	7	КВ	1963	1-464-А-1	к/б панель	5	4	80	170	4001,39	3620,33	2476,1	381,06	Забудова перших масових серій ("хрущовки"). Панельна

Лепсе Івана бульв.	7-А	КВ	1963	1-464-А-1	к/б панель	5	4	80	187	4585,72	3606,2	2470,4	979,52	Забудова перших масових серій ("хрущовки"). Панельна
Лепсе Івана бульв.	7-Б	КВ	1963		к/б панель	5	8	160	326	7785,36	7202,45	4942,4	582,91	Забудова перших масових серій ("хрущовки"). Панельна
Квартал (мікрорайон) потенційної реконструкції Сл-53														
Василенка вул.	14-Б	КВ	1963	1-464 А-1	к/б панель	5	8	160	315	7765,67	7149,29	4737,2	616,38	Забудова перших масових серій ("хрущовки"). Панельна
Василенка вул.	14-В	КВ	1963	1-464 А-1	к/б панель	5	4	80	167	4555,57	3564,58	2353,3	990,99	Забудова перших масових серій ("хрущовки"). Панельна
Василенка вул.	23	КВ	1965		к/б панель	5	7	140	278	6813,97	6253,15	4125,2	560,82	Забудова перших масових серій ("хрущовки"). Панельна
Василенка вул.	23-А	КВ	1964		к/б панель	5	7	140	286	7692,79	6268,74	4130	1424,05	Забудова перших масових серій ("хрущовки"). Панельна
Гарматна вул.	39-Б	КВ	1962	1-480-15к	цегла	5	3	60	129	2725,6	2544,3	1637		Забудова перших масових серій ("хрущовки"). Панельна
Гарматна вул.	39-В	КВ	1962	1-480-15к	цегла	5	4	64	221	4268,44	2615,94	1662,8	1345,2	Забудова перших масових серій ("хрущовки"). Панельна
Гарматна вул.	40	КВ	1966	1-480-15К	к/б панель	5	4	70	144	3240,64	3011,56	1922,4	229,08	Забудова перших масових серій ("хрущовки"). Панельна
Козицького вул.	3	КВ	1959	1-438-5	цегла	5	2	40	94	1978,7	1858,2	1294,8		Забудова перших масових серій ("хрущовки"). Панельна
Козицького вул.	5	КВ	1960	1-445-3	цегла	5	3	30	186	3577,3	2841,5	1764,1	549,8	Забудова перших масових серій ("хрущовки"). Панельна
Козицького вул.	7	КВ	1959	1-438-5	цегла	5	2	40	73	2000	1879,7	1321,2		Забудова перших масових серій ("хрущовки"). Панельна
Комарова просп.	4-А	КВ	1965		к/б панель	5	4	80	178	3979,64	3612	2466,9	367,64	Забудова перших масових серій ("хрущовки"). Панельна
Комарова просп.	8	КВ	1964		к/б панель	5	4	80	167	3972,29	3630,12	2403,7	342,17	Забудова перших масових серій ("хрущовки"). Панельна
Комарова просп.	9-А	КВ	1971	1-480-3-КШ	цегла	5	2	99	228	4112,7	3261,09	1744,8		Забудова перших масових серій ("хрущовки"). Панельна
Василенка	23б	ЖБК	1964		цегла	5	3	60	108	2640	2112	1810		Забудова перших масових серій ("хрущовки"). Цегляна
Квартал (мікрорайон) потенційної реконструкції Сл-54														
Західна вул.	4	КВ	1950		цегла	4	1	17	35	1310,69	921,39	517,6	157,2	Забудова типу "сталінка"
Борщагівська вул.	189	КВ	1960	1-21 5а-2	цегла	5	5	63	70	5145,08	4064,63	2377,81	706,5	Забудова перших масових серій ("хрущовки"). Цегляна
Гарматна вул.	32	КВ	1966		залізобетонні панелі	5	4	70	142	3372,39	3052,81	1932,7	319,58	Забудова типу "сталінка"
Гарматна вул.	34	КВ	1966		к/б панель	5	4	70	165	3270,58	3039,28	1936,4	231,3	Забудова перших масових серій ("хрущовки"). Цегляна
Гарматна вул.	35	КВ	1935		цегла	5	2	28	62	2360,51	1462,38	880,2	406	Забудова перших масових серій ("хрущовки"). Цегляна
Гарматна вул.	39-А	КВ	1970	1-480-15к	цегла	5	4	70	155	3649,74	3010,34	1919,5	234,1	Забудова перших масових серій ("хрущовки"). Цегляна
Єреванська вул.	29.1	КВ	1960	1-438-5	цегла	5	2	40	76	2241,4	1889,5	1301,2	228,7	Забудова перших масових серій ("хрущовки"). Цегляна
Єреванська вул.	31.1	КВ	1959	1-438-6	цегла	5	4	80	139	3377,1	3209,6	2088		Забудова перших масових серій ("хрущовки"). Цегляна

Квартал (мікрорайон) потенційної реконструкції Сл-55														
Мартиросяна вул.	20	КВ	1960			5	4	60	142	3283,6	2513,94	1759,6	514,4	Забудова перших масових серій ("хрущовки"). Цегляна
Сурикова вул.	4	КВ	1961		цегла	5	4	59	103	3668,3	3349,8	2044,99	8	Забудова перших масових серій ("хрущовки"). Цегляна
Квартал (мікрорайон) потенційної реконструкції Сл-56														
Гарматна вул.	45	КВ	1957		цегла	4	2	23	56	1455,86	1259,86	760	72,7	Забудова перших масових серій ("хрущовки"). Цегляна
Борщагівська вул.	202	КВ	1963		цегла	5	2	40	97	1972,86	1852,76	1250,9		Забудова перших масових серій ("хрущовки"). Цегляна
Гарматна вул.	42	КВ	1965			5	4	80	156	4069,3	3640,56	2492,8	428,74	Забудова перших масових серій ("хрущовки"). Цегляна
Гарматна вул.	44/2	КВ	1965			5	8	159	304	8070,21	7208,53	4844,7	861,68	Забудова перших масових серій ("хрущовки"). Цегляна
Гарматна вул.	49	КВ	1962		цегла	5	4	60	109	2642,98	2430,82	1547,1		Забудова перших масових серій ("хрущовки"). Цегляна
Неходи Івана вул.	5	КВ	1961	1-438-7	цегла	5	4	70	179	3655,5	3185,5	2158,8		Забудова перших масових серій ("хрущовки"). Цегляна
Неходи Івана вул.	7	КВ	1964	1-438-6	цегла	5	2	39	94	2052,7	1841,7	1214,7		Забудова перших масових серій ("хрущовки"). Цегляна
Неходи Івана вул.	8	КВ	1964	1-438-6	цегла	5	2	40	89	2107,5	1867,5	1226,7		Забудова перших масових серій ("хрущовки"). Цегляна
Неходи Івана вул.	10	КВ	1965	1-438-7	цегла	5	2	40	79	2112,8	1872,8	1234,8		Забудова перших масових серій ("хрущовки"). Цегляна
Квартал (мікрорайон) потенційної реконструкції Сл-57														
Брюлова (гурт-к) вул.	10	КВ	1939		цегла	2	1	22	42	498,7	343,9	343,9		Забудова барачного типу
Борщагівська вул.	212	КВ	1962	1-21 5а-2	цегла	5	4	64	117	4208,14	2597,44	1649,6	1322,9	Забудова перших масових серій ("хрущовки"). Цегляна
Лепсе Івана бульв.	83-Д	КВ	1962	1-464А-2	залізобетон	5	4	80	171	4537,4	3584,24	2371,6		Забудова перших масових серій ("хрущовки"). Цегляна
Пітерська вул.	14	КВ	1959	1-406-09	цегла	5	3	43	81	3333,8	2724,27	1698,7	336,5	Забудова перших масових серій ("хрущовки"). Цегляна
Квартал (мікрорайон) потенційної реконструкції Сл-58														
Архітектора кобелєва	4./6	відомчий	1902		цегла	1	1	5	9	232	185,6			Забудова, віднесена до "історичного" типу
Архітектора кобелєва	5	відомчий	1900		цегла	3	1	12	29	768	614,4			Забудова, віднесена до "історичного" типу
Архітектора кобелєва	6	відомчий	1902		цегла	1	1	5	11	242	193,6			Забудова, віднесена до "історичного" типу
Архітектора кобелєва	8	відомчий	1902		цегла	1	1	6	16	294	235,2			Забудова, віднесена до "історичного" типу
Квартал (мікрорайон) потенційної реконструкції Сл-59														
Травнева вул.	10	КВ	1954	25	цегла	2	4	4	15	217,4	210,5	117,9		Забудова перших масових серій ("хрущовки"). Цегляна
Уманська вул.	43/26	КВ	1960	1-438-6	цегла	5	4	80	150	3723,5	3237,7	2155,3	240,5	Забудова типу "сталінка"

Квартал (мікрорайон) потенційної реконструкції Сл-60														
Красикова Петра вул.	2	КВ	1954	арх. Куригіна В.І	цегла	2	1	12	30	667,72	667,72	342,6	99	Забудова барачного типу
Красикова Петра вул.	4	КВ	1954	арх. Куригіна В.І	цегла	2	1	12	21	667,18	667,18	325,5	88	Забудова барачного типу
Красикова Петра вул.	6	КВ	1954	арх. Куригіна В.І	цегла	2	1	12	25	664	664	343,7	161	Забудова барачного типу
Красикова Петра вул.	8	КВ	1954	арх. Куригіна В.І	цегла	2	1	15	26	812,18	812,18	437,9	49	Забудова барачного типу
Райніса Яна вул.	3	КВ	1953			1	0	1	4	104,4	52,4	28,5		Забудова барачного типу
Райніса Яна вул.	4	КВ	1953			1	0	1	4	130,8	54,2	38,8		Забудова перших масових серій ("хрущовки"). Цегляна
Райніса Яна вул.	5	КВ	1953			1	0	1	5	102,5	17,62	11,9		Забудова барачного типу
Квартал (мікрорайон) потенційної реконструкції Сл-61														
Чугуївський пров.	12	КВ	1960		цегла	4	3	32	59	1614	1480,04	974,3	133,96	Забудова перших масових серій ("хрущовки"). Цегляна
Чугуївський пров.	15	КВ	1958		цегла	2	2	8	26	500,81	445,83	302,1	54,58	Забудова перших масових серій ("хрущовки"). Цегляна
Героїв Севастополя вул.	18.2	КВ	1965	1-464-а-2	к/б панель	5	8	160	360	7916,4	7211,69	4949,9	704,71	Забудова перших масових серій ("хрущовки"). Цегляна
Героїв Севастополя вул.	20.1	КВ	1957		цегла	5	4	48	116	3719,3	3223,8	1898,1	495,5	Забудова перших масових серій ("хрущовки"). Цегляна
Метробудівська вул.	6	КВ	1966		цегла	5	3	60	116	2469,76	2303,76	1528,7	166	Забудова перших масових серій ("хрущовки"). Цегляна
Метробудівська вул.	8	КВ	1961		цегла	5	3	60	103	2463,74	2314,87	1521,4	148,87	Забудова перших масових серій ("хрущовки"). Цегляна
Метробудівська вул.	12	КВ	1956		цегла	5	4	48	107	5027,02	3082,33	1760,9	1944,69	Забудова перших масових серій ("хрущовки"). Цегляна
Метробудівська вул.	9.9	КВ	1956		цегла	5	4	50	108	4229,53	3467	1934,9	762,53	Забудова перших масових серій ("хрущовки"). Цегляна
Чоколівський бульв.	35	КВ	1960		цегла	5	4	77	140	3787,1	3205,08	2137,7	337,8	Забудова перших масових серій ("хрущовки"). Цегляна
Каблукова	4	відомчий гурт.	1962		цегла	4	1	46	166	2371	1896,8	1196	1175	Забудова перших масових серій ("хрущовки"). Цегляна
Каблукова	8	відомчий гурт.	1956		цегла	4	1	54	162	2904	2323,2	1267	1537	Забудова перших масових серій ("хрущовки"). Цегляна
Героїв Севастополя	22а	відомчий гурт.	1967		з\б	5	1	96	416	3367	2693,6	1999	1368	Забудова перших масових серій ("хрущовки"). Панельна
Квартал (мікрорайон) потенційної реконструкції Сл-62														
Виборзька вул.	69	КВ	1957		цегла	5	2	39	86	2102,46	1808,17	1211,61	56,6	Забудова перших масових серій ("хрущовки"). Цегляна
Виборзька вул.	80/17	КВ	1960		цегла	5	6	114	240	6342	5243,72	3440,4	210,9	Забудова перших масових серій ("хрущовки"). Цегляна
Виборзька вул.	87	КВ	1961		цегла	5	4	85	154	4078,61	3366,77	2215,5	711,84	Забудова перших масових серій ("хрущовки"). Цегляна

Волинська вул.	31	КВ	1967		цегла	5	3	43	81	2445,2	1947,1	1289,6	327	Забудова перших масових серій ("хрущовки"). Цегляна
Волинська вул.	69	КВ	1977			5	2	120		4123,4	3045,57	1767,11	414,5	Забудова перших масових серій ("хрущовки"). Цегляна
Мартиросяна вул.	23	КВ	1969		цегла	5	6	89	190	5146,8	4294,4	2969,9	527	Забудова перших масових серій ("хрущовки"). Цегляна
Мартиросяна вул.	26	КВ	1959			5	4	80	130	3912	3104,8	2060,35	537	Забудова перших масових серій ("хрущовки"). Цегляна
Машинобудівна	32/22	ОСББ	1963		цегла	5	5	61	152	5647	4517,6	2278,9		Забудова перших масових серій ("хрущовки"). Цегляна
Квартал (мікрорайон) потенційної реконструкції Сл-63														
Виборзька вул.	12	КВ	1968		цегла	5	3	135	206	3832,1	3195,7	1983,1	129,5	Забудова перших масових серій ("хрущовки"). Цегляна
Виборзька вул.	17/19	КВ	1965		цегла	5	6	86	190	4893,76	3995,7	2649,5	445,9	Забудова перших масових серій ("хрущовки"). Цегляна
Виборзька вул.	18/20	КВ	1963		цегла	5	1	190	399	5084,1	4607,55	3433,9	155,7	Забудова перших масових серій ("хрущовки"). Цегляна
Виборзька вул.	22	КВ	1970		цегла	5	1	189	348	5225,02	4775,5	3414,96	255	Забудова перших масових серій ("хрущовки"). Цегляна
Виборзька вул.	22-А	КВ	1974		цегла	5	2	120	268	4437,57	3234,35	1878,5		Забудова перших масових серій ("хрущовки"). Цегляна
Виборзька вул.	32	КВ	1966		цегла	5	3	43	87	2629,97	1944,37	1284,3	394,9	Забудова перших масових серій ("хрущовки"). Цегляна
Машинобудівна вул.	21-Б	КВ	1959		цегла	5	2	39	72	2255,88	1827,54	1238		Забудова перших масових серій ("хрущовки"). Цегляна
Квартал (мікрорайон) потенційної реконструкції Сл-64														
Новопольова (гурт-к) вул.*	81	КВ	1948		цегла	2	1	20	53	981,702	785,362			Забудова барачного типу
Новопольова вул.	63	КВ	1954		цегла	2	1	8	14	443,9	411,1	249,9		Забудова барачного типу
Новопольова вул.	65	КВ	1954		цегла	2	1	8	15	527,9	420,7	247,7		Забудова барачного типу
Новопольова вул.	67	КВ	1954		цегла	2	1	8	27	442,3	409,3	246,6		Забудова барачного типу
Новопольова вул.	69	КВ	1957		цегла	2	1	8	25	547,6	393,7	237	43,6	Забудова перших масових серій ("хрущовки"). Цегляна
Новопольова вул.	71	КВ	1957		цегла	2	1	8	21	438,6	406,7	246,5	124,7	Забудова перших масових серій ("хрущовки"). Цегляна
Новопольова вул.	73	КВ	1957		цегла	2	1	8	15	437	404,5	245		Забудова перших масових серій ("хрущовки"). Цегляна
Новопольова вул.	75	КВ	1957		цегла	2	2	8	25	461,9	412,32	280,8		Забудова перших масових серій ("хрущовки"). Цегляна
Новопольова вул.	77	КВ	1947		цегла	2	2	8	16	452,5	388,48	262,4		Забудова барачного типу
Новопольова вул.	79	КВ	1950		цегла	2	1	8	20	530,5	384,42	260,3		Забудова барачного типу
Квартал (мікрорайон) потенційної реконструкції Сл-65														
Новопольова (гурт-к) вул.*	93	КВ	1954		цегла	2	1	19	49	787,104	629,683			Забудова барачного типу
Новопольова вул.	89/16	КВ	1956		цегла	3	3	18	64	1689,3	1175,1	761,5		Забудова перших масових серій ("хрущовки"). Цегляна
Новопольова вул.	91	КВ	1956		цегла	2	2	12	33	783,4	643,77	389,7		Забудова перших масових серій ("хрущовки"). Цегляна
Новопольова вул.	93	КВ	1956		цегла	2	2	12	30	1024,9	642,44	406,5		Забудова перших масових серій ("хрущовки"). Цегляна

Новопольова вул.	106	КВ	1955		цегла	4	3	36	73	2455,7	1965,44	1225,8		Забудова типу "сталінка"
Чумака вул.	3	КВ	1956		цегла	4	1	71	175	2326	2082	1332,1	65,8	Забудова перших масових серій ("хрущовки"). Цегляна
Чумака вул.	7	КВ	1962		цегла	4	1	59	142	2649,5	1956,5	1177,6	375,4	Забудова перших масових серій ("хрущовки"). Цегляна
Чумака вул.	8-А	КВ	1960		цегла	4	1	61	158	1850,7	1703,1	1077,4		Забудова перших масових серій ("хрущовки"). Цегляна
Шепелєва вул.	4	КВ	1962		цегла	4	4	48	121	2187,6	1961,62	1404,9	54,2	Забудова перших масових серій ("хрущовки"). Цегляна
Шепелєва вул.	8	КВ	1961		цегла	3	2	24	48	1003,7	951,74	644,2		Забудова перших масових серій ("хрущовки"). Цегляна
Шепелєва вул.	8-А	КВ	1959		цегла	4	2	32	63	1553	1497,24	1081,8		Забудова перших масових серій ("хрущовки"). Цегляна
Шепелєва вул.	10	КВ	1961		цегла	4	2	32	77	1561,6	1472,84	1027,7		Забудова перших масових серій ("хрущовки"). Цегляна
Шепелєва вул.	10-А	КВ	1962		цегла	4	2	32	68	1572	1495,06	1030,2		Забудова перших масових серій ("хрущовки"). Цегляна
Чумака вул.	5	КВ	1962		цегла	5	4	49	117	5115,23	3213,35	1799,5	1901,88	Забудова перших масових серій ("хрущовки"). Цегляна
Чумака вул.	6	КВ	1965			5	4	80	154	3948,28	3585,4	2391,6	362,88	Забудова перших масових серій ("хрущовки"). Цегляна
Квартал (мікрорайон) потенційної реконструкції Сл-66														
Ніщинського вул.	12.2	КВ	1962	1-438-6	цегла	5	4	80	127	3486,3	3231,6	2073,5	11,6	Забудова перших масових серій ("хрущовки"). Цегляна
Новгородська вул.	4	КВ	1960		цегла	5	3	60	113	2339	1951,05	1374,8	205,8	Забудова перших масових серій ("хрущовки"). Цегляна
Новгородська вул.	6	КВ	1965		цегла	5	2	80	120	4347,6	3537,2	1888,8	392	Забудова перших масових серій ("хрущовки"). Цегляна
Новопольова вул.	94	КВ	1956	Інд.	цегла	5	3	60	162	2710,3	2556,25	1580,6		Забудова перших масових серій ("хрущовки"). Цегляна
Повітрофлотський просп.	55	КВ	1962		цегла	5	3	56	127	3117,4	2683,7	1804	237,3	Забудова перших масових серій ("хрущовки"). Цегляна
Окремо розташовані будинки														
Богданівська вул.	3	КВ	1966		цегла	4	1	3	95	2080,2	1231,05	779,1	808,5	Забудова перших масових серій ("хрущовки"). Цегляна
Богданівська вул.	24	КВ	1962		цегла	4	2	19	30	1675,1	1003,86	614,8	522,5	Забудова перших масових серій ("хрущовки"). Цегляна
Бориса Гаріна вул.	62	КВ	1952		цегла	3	2	15	35	992,1	789,3	455,6		Забудова барачного типу
Бориса Гаріна вул.	64	КВ	1952		цегла	3	1	12	27	832,9	645,3	385,5		Забудова барачного типу
Бориса Гаріна вул.	66	КВ	1954		цегла	3	1	12	26	827,7	632,8	385,1		Забудова барачного типу
Бориса Гаріна вул.	68	КВ	1961		цегла	4	2	28	68	1275,6	1128	712,2		Забудова перших масових серій ("хрущовки"). Цегляна
Бориса Гаріна вул. (гурт.)	68-а	КВ	1952		цегла	2	1	27	71	606,5	694,2	465,2		Забудова барачного типу
Бориславська вул.	4	КВ	1949		цегла	1	0	2	12	126,6	126,6	95,1		Забудова барачного типу
Бориславська вул.	52	КВ	1963	201-7	цегла	3	2	24	44	981,8	919,12	568,5		Забудова перших масових серій ("хрущовки"). Цегляна
Бориславська вул.	72/3	КВ	1957		цегла	4	2	19	48	1602,8	1067,7	658,7	302,8	Забудова перших масових серій ("хрущовки"). Цегляна

Борщагівська вул.	174/32	КВ	1961		цегла	4	2	21	48	1878,6	1149,51	706,9	384,5	Забудова перших масових серій ("хрущовки"). Цегляна
Брюлова вул.	10-А	КВ	1917	царський	цегла	2	1	7	18	496,1	450,4	300,4		Забудова, віднесена до "історичного" типу
Василенка вул.	1	КВ	1936		цегла	3	2	17	41	1279,28	958,44	562,2	320,84	Забудова барачного типу
Василенка вул.	2-А	КВ	1953		цегла	1	1	4	15	164,6	164,6	102,5		Забудова барачного типу
Відрадний просп.	49/2	КВ	1960		цегла	3	2	28	53	1593,9	1310,2	893,2		Забудова перших масових серій ("хрущовки"). Цегляна
Відрадний просп.	51	КВ	1958	1-464-А-52	цегла	3	4	29	55	2642,9	1750,83	1103,7	626	Забудова перших масових серій ("хрущовки"). Цегляна
Відрадний просп.	67	КВ	1957			4	2	24	64	1623	1286,42	745,1		Забудова перших масових серій ("хрущовки"). Цегляна
Відрадний просп.	69/1	КВ	1953	Інд.	цегла	3	1	12	20	845	700,88	440,2	68,5	Забудова барачного типу
Відрадний просп.	71/2	КВ	1950		цегла	2	3	15	49	1077,5	833,47	513,6	152	Забудова барачного типу
Відрадний просп.	77/1	КВ	1950		цегла	2	3	14	42	1006,8	824,76	505,1		Забудова барачного типу
Волинська вул.	29.11	КВ	1953		цегла	3	1	12	37	603,1	564,14	363,6	4,4	Забудова барачного типу
Вузівська вул.	4 корп.1	КВ	1932		цегла	4	4	79	191	4254,9	3639,9	2546,11		Забудова типу "сталінка"
вул. Радгосп Совки,	3	КВ	1962		цегла	1	0	7	11	145,4	137,2	102,2		Забудова барачного типу
Гетьмана Вадима вул.	30-А	КВ	1954		цегла	2	2	12	32	829,99	637,03	413,8	88,3	Забудова барачного типу
Городня вул.	11	КВ	1958		цегла	1	2	8	25	491,72	385,72	265,3		Забудова перших масових серій ("хрущовки"). Цегляна
Деснянська вул.	19	КВ	1958		цегла	4	1	41	81	1760,8	780,41	780,41	433,4	Забудова перших масових серій ("хрущовки"). Цегляна
Докучаївська вул.	5	КВ	1960	1-447	цегла	3	2	28	83	1110,66	900,66	628,6		Забудова перших масових серій ("хрущовки"). Цегляна
Докучаївська вул.	11	КВ	1959	1-447	цегла	3	2	18	45	1243,88	1021,88	626,4		Забудова перших масових серій ("хрущовки"). Цегляна
Докучаївська вул.	18	КВ	1954	1-447	цегла	2	1	11	56	759,11	651,33	431,28		Забудова барачного типу
Докучаївська вул.	18-А	КВ	1954	1-447	цегла	3	1	10	30	594,43	488,43	293,3		Забудова барачного типу
Донецька вул.	26-А	КВ	1956		цегла	2	1	8	15	569,2	525,6	322,8	229	Забудова барачного типу
Калінінградська вул.	8-А	КВ	1960		цегла	4	2	32	56	1594,5	1492,3	973,5	7	Забудова перших масових серій ("хрущовки"). Цегляна
Клименка Івана вул.	4	КВ	1939	сталінка	цегла	4	3	24	56	2393,1	2117,15	1439,1	280	Забудова типу "сталінка"
Ковальський пров.	3	КВ	1936		цегла	4	1	16	32	1279,56	924,51	563,9	168,9	Забудова типу "сталінка"
Ковальський пров.	11-А	КВ	1940		цегла	3	2	12	47	1151,74	856,22	545,6	58,5	Забудова типу "сталінка"
Ковальський пров.	20.2	КВ	1953		цегла	3	4	11	25	1005,5	627,2	383,9	158,8	Забудова барачного типу
Ковальський пров.	22.1	КВ	1956		цегла	4	1	26	30	1783,3	1328,57	807,1	60,7	Забудова барачного типу
Комарова просп.	9	КВ	1959		шлакоблок	2	1	8	24	456,3	417,8	252		Забудова перших масових серій ("хрущовки"). Цегляна
Кудряшова вул.	5-А	КВ	1959		цегла	4	2	23	34	1222,23	1222,23	769,5	74	Забудова перших масових серій ("хрущовки"). Цегляна
Лисичанська вул.	22.6	КВ	1954	25	цегла	2	4	4	8	217,1	202,4	113		Забудова барачного типу
Лисичанська вул.	35/4	КВ	1952	228-2	шлакоблок	2	1	9	23	490,1	469,8	286,3	167	Забудова барачного типу
Металістів вул.	12-Б	КВ	1957		цегла	4	2	24	52	1550,72	1347,23	826,94		Забудова перших масових серій ("хрущовки"). Цегляна

Металістів вул.	12-В	КВ	1961		цегла	4	2	48	79	1707,77	1575,04	967,78		Забудова перших масових серій ("хрущовки"). Цегляна
Молодогвардійська вул.	11	КВ	1955		цегла	2	1	4	15	395,7	342,2	225,8		Забудова барачного типу
Монтажників вул.	44	КВ	1957	14	цегла	3	1	24	75	1315,9	1259,3	739,3	325	Забудова перших масових серій ("хрущовки"). Цегляна
Монтажників вул.	101/2	КВ	1950	1-226-6	шлакоблок	2	2	8	25	548,4	514,2	346,5	508	Забудова барачного типу
Монтажників вул.	103	КВ	1953	1-226-7	шлакоблок	2	2	12	34	782,4	748,9	495	91	Забудова барачного типу
Нововокзальна вул.	37	КВ	1958	сталінка	цегла	2	1	8	29	532,6	372,6	236,5		Забудова перших масових серій ("хрущовки"). Цегляна
Нововокзальна вул.	39	КВ	1964	сталінка	цегла	2	1	8	31	444,58	376,58	251,1		Забудова перших масових серій ("хрущовки"). Цегляна
Нововокзальна вул.	51	КВ	1960	сталінка	цегла	2	1	8	18	342,9	234,9	150,6		Забудова перших масових серій ("хрущовки"). Цегляна
Освіти вул.	12.1	КВ	1950	арх. Шило Н.К.	цегла	4	2	16	43	1025,2	934,2	540,2		Забудова перших масових серій ("хрущовки"). Цегляна
Освіти вул.	20	КВ	1957	арх. Шило Н.К.	цегла	4	1	14	37	852,9	771,9	472	265	Забудова перших масових серій ("хрущовки"). Цегляна
Островського вул.	1	КВ	1959		цегла	4	1	16	32	688	610,26	372,3		Забудова перших масових серій ("хрущовки"). Цегляна
Островського вул.	3	КВ	1958		цегла	4	1	12	23	661,9	511,66	338,9	83,7	Забудова перших масових серій ("хрущовки"). Цегляна
Очаківський пров.	4	КВ	1953		цегла	2	2	8	20	592,2	446,3	300,3	89,5	Забудова барачного типу
Петра Радченка вул. (гурт.)	25	КВ	1952		цегла	3	1	33	73	960	918,6	647		Забудова перших масових серій ("хрущовки"). Цегляна
Повітрофлотський просп.	37-А	КВ	1961	сталінка	цегла	4	2	32	66	1582	1484	1073,5		Забудова типу "сталінка"
Повітрофлотський просп.	78	КВ	1969		цегла	4	5	71	182	4572,5	3703,8	2208,7	451,2	Забудова барачного типу
Польовий пров.	12	КВ	1955		цегла	4	2	25	60	1712,75	1289,85	768,9	32,1	Забудова типу "сталінка"
Святославська вул.	15	КВ	1960		цегла	4	2	30	59	1742,9	1415,72	959,6	229,1	Забудова типу "сталінка"
Смілянська вул.	7	КВ	1960		цегла	4	2	32	87	1697,2	1480,24	1057,1	119,7	Забудова типу "сталінка"
Соціалістична вул.	26	КВ	1953		цегла	3	2	12	32	865,7	649,7	436,5	128,2	Забудова перших масових серій ("хрущовки"). Цегляна
Сурикова вул.	5-А	КВ	1957		цегла	3	2	14	24	1249,1	1024,32	629,9	28,1	Забудова типу "сталінка"
Травнева вул.	8	КВ	1954	25	Цегла	2	4	4	13	246,2	238,8	120		Забудова перших масових серій ("хрущовки"). Цегляна
Тупікова Генерала вул.	4	КВ	1950		цегла	4	1	17	20	1248,43	943,11	507,3	107,8	Забудова перших масових серій ("хрущовки"). Цегляна
Фучика Юліуса вул.	5	КВ	1957		цегла	3	2	52	134	2380	2260,01	1192,65		Забудова перших масових серій ("хрущовки"). Цегляна
Червонозоряний просп.	7.2	КВ	1961		Цегла	4	4	32	73	2323,5	2129,5	1392	599	Забудова перших масових серій ("хрущовки"). Цегляна
Червонозоряний просп.	23	КВ	1954		Цегла	4	1	24	33	1018,7	924,25	498,8		Забудова перших масових серій ("хрущовки"). Цегляна
Шепелєва вул.	12	КВ	1959		цегла	3	2	24	33	1008,7	952,1	634,6		Забудова барачного типу
Шепелєва вул.	14	КВ	1956		цегла	4	3	31	74	2367,2	1641,62	1004,9		Забудова барачного типу
Шепелєва вул.	18	КВ	1956		цегла	2	2	12	32	911,4	622,68	390,5		Забудова типу "сталінка"

Шепелєва вул.	31/87	КВ	1954		цегла	2	1	33		989,3	583,3	583,3		Забудова барачного типу
Янгеля Академіка вул.	2	КВ	1940		цегла	4	3	23	53	2875,62	1611,02	1058,3	771,6	Забудова типу "сталінка"
Антонова Авіатора вул.	15	КВ	1961	1-438-5	цегла	5	3	60	124	2868,4	2541,22	1677,6	145,1	Забудова перших масових серій ("хрущовки"). Цегляна
Богданівська вул.	1	КВ	1965		цегла	5	2	38	74	2036,9	1785,6	1185,7	128,2	Забудова перших масових серій ("хрущовки"). Цегляна
Богданівська вул.	2	КВ	1967		цегла	5	4	70	118	3479,3	2914,58	1885,7	300,3	Забудова перших масових серій ("хрущовки"). Цегляна
Богданівська вул.	5-А	КВ	1963		цегла	5	2	37	75	2384	1758,14	1170,3	503,6	Забудова перших масових серій ("хрущовки"). Цегляна
Борщагівська вул.	97-А корп.1	КВ	1961		цегла	5	2	42	117	1999,8	1884,5	1277,8		Забудова перших масових серій ("хрущовки"). Цегляна
Борщагівська вул.	97-А корп.2	КВ	1961		цегла	5	3	60	119	2520,72	1895,64	1265,6		Забудова перших масових серій ("хрущовки"). Цегляна
Борщагівська вул.	143	КВ	1962	1-438-9	цегла	5	3	59	152	2744,39	2528,06	1739,98	42,1	Забудова перших масових серій ("хрущовки"). Цегляна
Борщагівська вул.	150	КВ	1975		цегла	5	2	64	148	2150,65	1974,75	1175,3	37,3	Забудова перших масових серій ("хрущовки"). Цегляна
Борщагівська вул.	152	КВ	1959		цегла	5	3	41	96	2939,62	2117,38	1302,7	423,2	Забудова перших масових серій ("хрущовки"). Цегляна
Борщагівська вул.	195/43	КВ	1959		цегла	5	3	30	32	3185,82	1974,97	1242,3	554,7	Забудова перших масових серій ("хрущовки"). Цегляна
Василенка вул.	23-Б	КВ	1964		к/б панель	5	4	80	174	3930,75	3619,16	2390,2	311,59	Забудова перших масових серій ("хрущовки"). Панельна
Василенка вул.	25	КВ	1964		к/б панель	5	8	160	366	7889,9	7211,85	4780,3	678,05	Забудова перших масових серій ("хрущовки"). Панельна
Виборзька (гурт-к) вул.	44	КВ	1941		цегла	5	2	75	211	2387	2152,17			Забудова типу "сталінка"
Виборзька вул.	34/36	КВ	1974		цегла	5	4	60	138	3830,26	3010,66	2027,4	516,3	Забудова перших масових серій ("хрущовки"). Цегляна
Виборзька вул.	38/19	КВ	1958		цегла	5	3	39	90	3623,94	2366,05	1366,8	677,3	Забудова перших масових серій ("хрущовки"). Цегляна
Виборзька вул.	40/16	КВ	1960		цегла	5	3	40	56	3420,89	2355,12	1397,36	685,2	Забудова перших масових серій ("хрущовки"). Цегляна
Волинська вул.	17/28	КВ	1957		цегла	5	3	73	157	5744,8	4269,9	2739,8	960,9	Забудова перших масових серій ("хрущовки"). Цегляна
Гарматна вул.	55	КВ	1967		цегла	5	4	56	102	3894,43	2367,36	1551,5	1208,8	Забудова перших масових серій ("хрущовки"). Цегляна
Героїв Севастополя вул.	44/10	КВ	1962	1-483-16М	цегла	5	6	112	283	7576,4	5437,63	3561,3	703,5	Забудова перших масових серій ("хрущовки"). Цегляна
Героїв Севастополя вул.	44-А	КВ	1961	1-464-1	залізобетон	5	4	80	166	4617,4	3561,4	2332,98		Забудова перших масових серій ("хрущовки"). Панельна
Гетьмана Вадима вул.	25	КВ	1966		цегла	5	3	62	117	3054,25	2611,8	1637,1	193,5	Забудова перших масових серій ("хрущовки"). Цегляна
Головка Андрія вул.	29	КВ	1959		цегла	5	2	30	69	1937,7	1686,47	1024,5	54	Забудова перших масових серій ("хрущовки"). Цегляна
Горовиця Олександра вул.	8	КВ	1961	1-438-6	цегла	5	3	64	145	3015,6	2664,5	1809,79	94	Забудова перших масових серій ("хрущовки"). Цегляна
Іскрівська вул.	12	КВ	1960	1-438-5	цегла	5	2	40	99	2213,1	1875,1	1292,4	217,4	Забудова перших масових серій ("хрущовки"). Цегляна

Іскрівська вул.	14	КВ	1960	1-438-5	цегла	5	2	40	96	2003,6	1883,36	1288,6		Забудова перших масових серій ("хрущовки"). Цегляна
Козицького вул.	5 корп.1	КВ	1960	1-438-6	цегла	5	4	80	145	3493,7	3250,1	2141,4		Забудова перших масових серій ("хрущовки"). Цегляна
Комарова просп.	30/28	КВ	1963		цегла	5	8	128	218	8659,22	5264	3333	3395,22	Забудова перших масових серій ("хрущовки"). Цегляна
Курська вул.	10	КВ	1961	1-438-5	цегла	5	2	41	97	2820,4	1945	1302	697,4	Забудова перших масових серій ("хрущовки"). Цегляна
Курська вул.	14	КВ	1961	1-438-6	цегла	5	4	80	137	3529,1	3273,23	2160,9	12,5	Забудова перших масових серій ("хрущовки"). Цегляна
Лепсе Івана бульв.	21-А	КВ	1963	1-464-А-1	к/б панель	5	4	80	148	3977,29	3577,69	2367,3	399,6	Забудова перших масових серій ("хрущовки"). Панельна
Лепсе Івана бульв.	25	КВ	1962		цегла	5	4	80	198	3429,09	3186,95	2057,3	242,05	Забудова перших масових серій ("хрущовки"). Цегляна
Мартиросяна вул.	22	КВ	1959		з/б	5	4	80	146	4158,4	3080,94	2023,1	812	Забудова перших масових серій ("хрущовки"). Панельна
Машинобудівна вул.	24	КВ	1974		цегла	5	6	100	213	5945,53	4630,83	3032,5		Забудова перших масових серій ("хрущовки"). Цегляна
Ніщинського вул.	12.1	КВ	1961	1-438-6	цегла	5	4	80	127	3526,3	3270,7	2092,2	10,6	Забудова перших масових серій ("хрущовки"). Цегляна
Новопольова вул.	99	КВ	1963		цегла	5	3	144	241	3158,5	2602,96	1842,2	57,7	Забудова перших масових серій ("хрущовки"). Цегляна
Олексіївська вул.	4	КВ	1968	1-480-15-кп	цегла	5	4	70	142	3319,3	3055,3	1958,8		Забудова перших масових серій ("хрущовки"). Цегляна
Олексіївська вул.	5	КВ	1962	1-438-6	цегла	5	3	58	112	2627,6	2448,56	1619,76		Забудова перших масових серій ("хрущовки"). Цегляна
Олексіївська вул.	6	КВ	1964	1-480-19а	цегла	5	3	45	113	2214,4	2037,4	1329,6		Забудова перших масових серій ("хрущовки"). Цегляна
Петровського вул.	4-А	КВ	1958	1-406-09	цегла	5	3	44	98	3068,1	2723,6	1725	70,1	Забудова перших масових серій ("хрущовки"). Цегляна
Петровського вул.	12	КВ	1958		цегла	5	3	44	93	3611,7	2740,96	1757,6	604,7	Забудова перших масових серій ("хрущовки"). Цегляна
Піддубного вул.*	2-А	КВ	1971	201-7	цегла	5	1	60	156	2335,4	1638,27	948,1		Забудова перших масових серій ("хрущовки"). Цегляна
Пітерська вул.	7	КВ	1959	1-406-09	цегла	5	3	45	104	2993,7	2624,36	1640,6	123,4	Забудова перших масових серій ("хрущовки"). Цегляна
Пітерська вул.	10	КВ	1959	1-406-09	цегла	5	3	44	114	3266,5	2730,42	1704,7	286,7	Забудова перших масових серій ("хрущовки"). Цегляна
Повітрофлотський просп.	48/2	КВ	1958		цегла	5	3	37	71	3122,2	2289,4	1368,3	498,3	Забудова перших масових серій ("хрущовки"). Цегляна
Повітрофлотський просп.	50/2	КВ	1959		цегла	5	8	94	161	8503,5	5769,12	3501,8	2075	Забудова перших масових серій ("хрущовки"). Цегляна
Повітрофлотський просп.	51	КВ	1961		цегла	5	4	68	112	2954,8	2252,6	1558,6	458,8	Забудова перших масових серій ("хрущовки"). Цегляна
Пост-Волинська вул.	2/103	КВ	1968			5	4	175	342	5866,2	4571,1	2836,7	586,4	Забудова перших масових серій ("хрущовки"). Цегляна
Стражеска вул.	5	КВ	1965	1-464А-2	залізобетон	5	4	80	175	3909,9	3607,29	2386,2		Забудова перших масових серій ("хрущовки"). Панельна
Тополева вул.	3	КВ	1963	1-438-6	цегла	5	4	83	125	4782,9	3406,3	2208,3	1076,3	Забудова перших масових серій ("хрущовки"). Цегляна

Тополева вул.	4	КВ	1996	інд.	цегла	5	4	41	82	2919,8	2534,3	1508,3	42,3	Забудова перших масових серій ("хрущовки"). Цегляна
Уманська вул.	29.1	КВ	1960	1-438-5	цегла	5	2	40	87	2075,1	1865,8	1283,6	87,6	Забудова перших масових серій ("хрущовки"). Цегляна
Уманська вул.	31/2	КВ	1959	1-438-6	цегла	5	4	80	136	4089,4	3205	2102,1	638	Забудова перших масових серій ("хрущовки"). Цегляна
Уманська вул.	45	КВ	1958		цегла	5	3	44	97	3063,4	2681,46	1573,4	40,4	Забудова перших масових серій ("хрущовки"). Цегляна
Уманська вул.	47	КВ	1957		цегла	5	6	87	217	6701,4	5425,84	3414,3	748,8	Забудова перших масових серій ("хрущовки"). Цегляна
Уманська вул.	49	КВ	1958		цегла	5	3	44	100	3503	2668,44	1558,4	465,4	Забудова перших масових серій ("хрущовки"). Цегляна
Урицького вул.	8	КВ	1951		цегла	5	2	34	83	2439,6	1937,2	1008,7	280,2	Забудова перших масових серій ("хрущовки"). Цегляна
Фучика Юліуса вул.	9	КВ	1962	1-438-6	цегла	5	4	79	122	3740,9	3232,8	2083,4	267,2	Забудова перших масових серій ("хрущовки"). Цегляна
Чоколівський бульв.	31	КВ	1960		цегла	5	4	76	128	3971,8	3125,9	2109	539,4	Забудова перших масових серій ("хрущовки"). Цегляна
Чоколівський бульв.	32	КВ	1959	1-406-09	цегла	5	3	44	108	3151,5	2809,22	1748,7	74,4	Забудова перших масових серій ("хрущовки"). Цегляна
Чоколівський бульв.	33	КВ	1961		цегла	5	2	38	61	2422,2	1784,2	1288,7	515,3	Забудова перших масових серій ("хрущовки"). Цегляна
Чумака вул.	8	КВ	1961		цегла	5	3	60	133	2431,41	2274,61	1550,8	156,8	Забудова перших масових серій ("хрущовки"). Цегляна
Чумака вул.	13	КВ	1961		цегла	5	4	60	152	4191,31	3806,3	2208,2	385,01	Забудова перших масових серій ("хрущовки"). Цегляна
Шепелєва вул.	6	КВ	1963		цегла	5	6	102	211	5289,4	4351,48	2790,3	856,3	Забудова перших масових серій ("хрущовки"). Цегляна
Шепелєва вул.	6-А	КВ	1963		цегла	5	2	40	87	1976,8	1880,82	1241		Забудова перших масових серій ("хрущовки"). Цегляна
Шовкуненка вул.	4	КВ	1959		цегла	5	4	62	137	4307,6	3481,6	2125,7	443	Забудова перших масових серій ("хрущовки"). Цегляна
Янгеля Академіка вул.	2-А	КВ	1961		цегла	5	3	60	114	2760,61	2583,63	1700,8		Забудова перших масових серій ("хрущовки"). Цегляна

КВАРТАЛИ, ЩО ПІДЛЯГАЮТЬ ПЕРШОЧЕРГОВІЙ КОМПЛЕКСНІЙ РЕКОНСТРУКЦІЇ

-

КВАРТАЛИ, ЩО ПІДЛЯГАЮТЬ ПЕРШОЧЕРГОВІЙ РЕКОНСТРУКЦІЇ

КВАРТАЛ Сл-27.
ВУЛ. ВОЛИНСЬКА, ВУЛ. ОЧАКІВСЬКА, ВУЛ. КЕРЧЕНСЬКА, ВУЛ. ДОНЕЦЬКА

ПЛАН ІСНУЮЧОЇ ЗАБУДОВИ

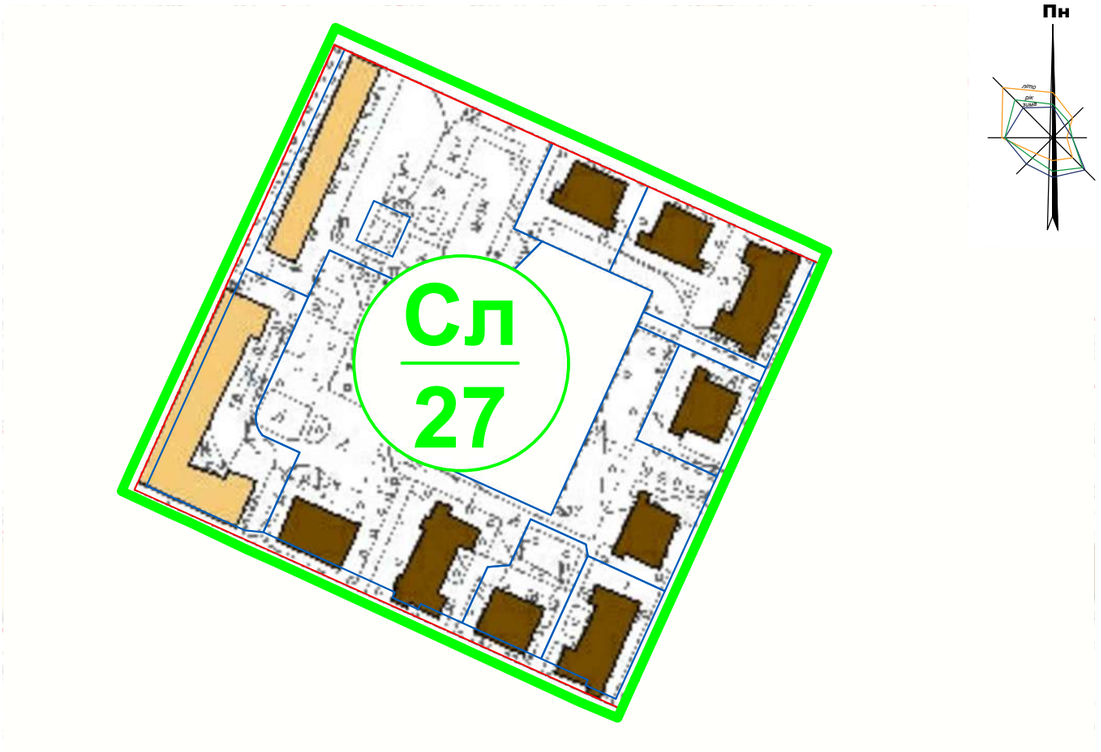

УМОВНІ ПОЗНАЧЕННЯ:

- Межа кварталу (мікрорайону) потенційної реконструкції
- Сл/27 — Шифр кварталу (мікрорайону) потенційної реконструкції
- Межі земельних ділянок, які встановлені
- Орієнтовні червоні лінії
- Житлова територія
- Будинки перших масових серій ("хрущовки"). Цегляні
- Будинки барачного типу

Примітки:
1. Передбачено розміщення вбудовано-прибудованого закладу дошкільної освіти на 80 місць;
2. Щільність населення перевищує нормативну для мікрорайону (450 осіб/га), у зв'язку з відсутністю повного переліку об'єктів повсякденного рівня обслуговування населення

ОСНОВНІ ХАРАКТЕРИСТИКИ ІСНУЮЧОЇ ЗАБУДОВИ

№ п/п	Адреса	Кількість поверхів, шт.	Кількість квартир, шт.	Загальна площа квартир, м2	Чисельність населення, осіб
	Житловий фонд, віднесений до застарілого				
1	Донецька вул., 22	3	8	415.08	16
2	Донецька вул., 24	3	18	980.12	29
3	Донецька вул., 26	3	12	765.30	25
4	Керченська вул., 1/20	3	16	880.41	35
5	Керченська вул., 3	3	9	454.16	11
6	Керченська вул., 5	3	9	457.41	16
7	Керченська вул., 7 / 7	3	21	1569.93	52
8	Очаківська вул., 3 / 8	3	16	599.47	53
9	Очаківська вул., 9	3	12	611.48	25
10	Волинська вул., 7	5	60	2230.74	137
11	Волинська вул., 8	5	80	3014.60	171
12	Донецька, 26а	2	8	525.60	25
	Всього		269	12504.30	595
	Житловий фонд, не віднесений до застарілого				
1	Очаківська, 13	9	70	4041.29	192
	Всього		70	4041.29	192
	Всього по кварталу		**339**	**16545.59**	**787**

ОСНОВНІ ТЕХНІКО-ЕКОНОМІЧНІ ПОКАЗНИКИ (ОРІЄНТОВНІ)

№ п/п	Назва показника	Одиниця виміру	Значення	
			Існуючий стан	Проектні пропозиції
1	Площа території кварталу	га	2.77	2.77
2	Площа житлової території кварталу	га	2.38	2,06
3	Загальна площа квартир	м2	16545.59	41686.63
	в т.ч. застарілий житловий фонд	м2	125.30	
4	Загальна вбудованих нежитлових приміщень	осіб		1800
5	Чисельність населення	осіб	787	1700
6	Щільність населення	осіб/га	284	614
7	Щільність житлового фонду	м2/га	5973	15049
8	Житловий фонд, що підлягає знесенню	м2		7258.96
9	Житловий фонд, що підлягає реконструкції	м2		5245.34
10	Орієнтовні обсяги нового будівництва	м2		34200.00

КВАРТАЛИ, ЩО ПІДЛЯГАЮТЬ ПЕРШОЧЕРГОВІЙ РЕКОНСТРУКЦІЇ

КВАРТАЛ Сл-28.
ВУЛ. КЕРЧЕНСЬКА, ВУЛ. ОЧАКІВСЬКА, ВУЛ. ЛЕВКА МАЦІЄВИЧА, ВУЛ. ДОНЕЦЬКА

ПЛАН ІСНУЮЧОЇ ЗАБУДОВИ

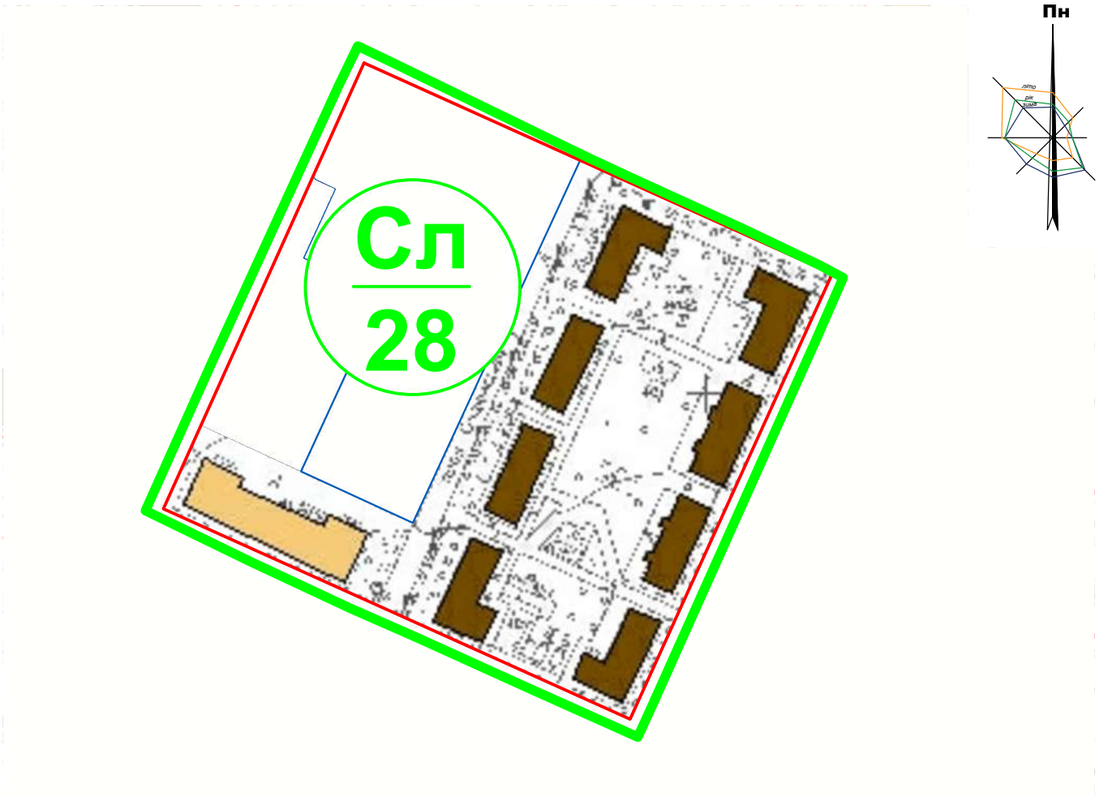

УМОВНІ ПОЗНАЧЕННЯ:

- Межа кварталу (мікрорайону) потенційної реконструкції
- Сл/28 — Шифр кварталу (мікрорайону) потенційної реконструкції
- Межі земельних ділянок, які встановлені
- Орієнтовні червоні лінії
- Житлова територія
- Будинки перших масових серій ("хрущовки"). Цегляні
- Будинки барачного типу

Примітка: Передбачено розміщення вбудовано-прибудованого закладу дошкільної освіти на 80 місць

ОСНОВНІ ХАРАКТЕРИСТИКИ ІСНУЮЧОЇ ЗАБУДОВИ

№ п/п	Адреса	Кількість поверхів, шт.	Кількість квартир, шт.	Загальна площа квартир, м2	Чисельність населення, осіб
	Житловий фонд, віднесений до застарілого				
1	Донецька вул., 14/30	3	17	774.41	37
2	Донецька вул., 16 / 2	3	2	169.00	5
3	Островського вул., 5	4	16	747.48	49
4	Очаківська вул., 11	3	12	610.08	28
5	Очаківська вул., 12	4	24	1257.46	44
6	Смоленська вул., 3	4	16	980.16	30
7	Смоленська вул., 5	4	15	985.45	31
8	Донецька, 18	3	20	2072.80	50
	Всього по кварталу		**122**	**7596.84**	**274**

ОСНОВНІ ТЕХНІКО-ЕКОНОМІЧНІ ПОКАЗНИКИ (ОРІЄНТОВНІ)

№ п/п	Назва показника	Одиниця виміру	Значення	
			Існуючий стан	Проектні пропозиції
1	Площа території кварталу	га	2.67	2.67
2	Площа житлової території кварталу	га	1.65	1,33
3	Загальна площа квартир	м2	7596.84	32400.00
	в т.ч. застарілий житловий фонд	м2	7596.84	
4	Загальна вбудованих нежитлових приміщень	осіб		1800
5	Чисельність населення	осіб	274	1200
6	Щільність населення	осіб/га	103	449
7	Щільність житлового фонду	м2/га	2845	12135
8	Житловий фонд, що підлягає знесенню	м2		7596.84
9	Житловий фонд, що підлягає реконструкції	м2		-
10	Орієнтовні обсяги нового будівництва	м2		34200.00

КВАРТАЛИ, ЩО ПІДЛЯГАЮТЬ ПЕРШОЧЕРГОВІЙ РЕКОНСТРУКЦІЇ

КВАРТАЛ Сл-29.
ВУЛ. ЛЕВКА МАЦІЄВИЧА, ВУЛ. МАРТИРОСЯНА, ВУЛ. ДЖЕЙМСА МЕЙСА, ВУЛ. ДОНЕЦЬКА

ПЛАН ІСНУЮЧОЇ ЗАБУДОВИ

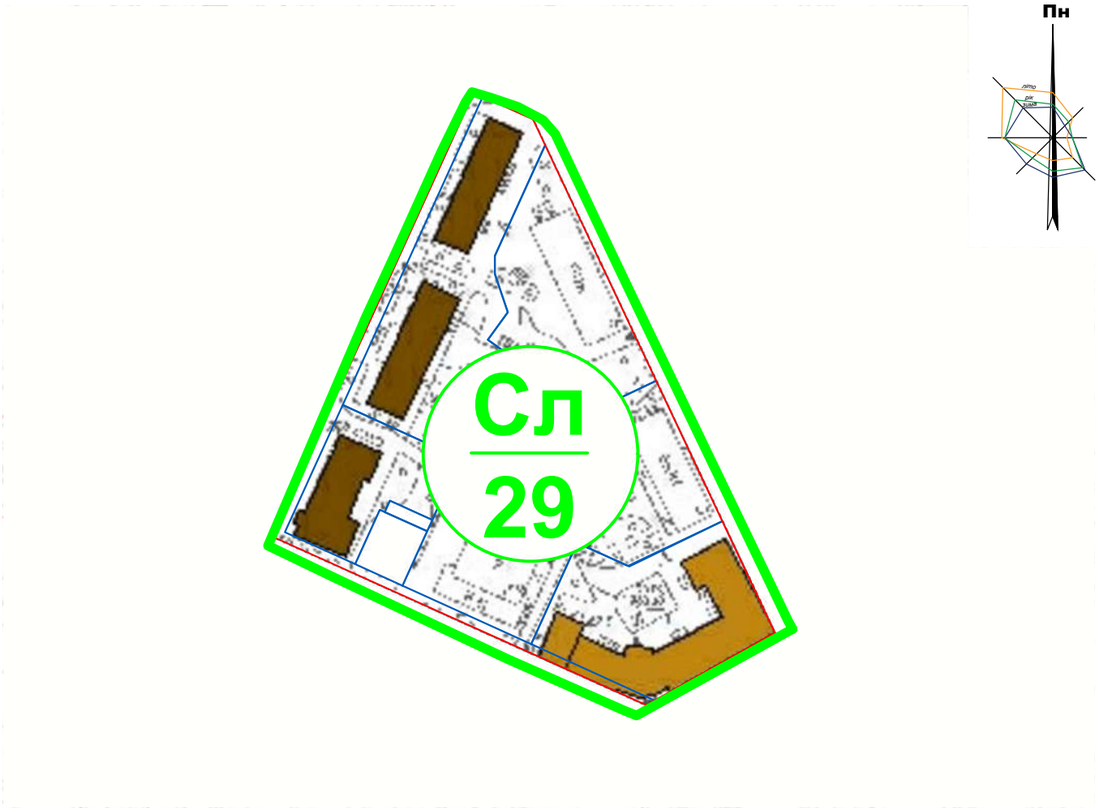

УМОВНІ ПОЗНАЧЕННЯ:

- Межа кварталу (мікрорайону) потенційної реконструкції
- Сл/29 — Шифр кварталу (мікрорайону) потенційної реконструкції
- Межі земельних ділянок, які встановлені
- Орієнтовні червоні лінії
- Житлова територія
- Будинки типу "сталінка"
- Будинки барачного типу

ОСНОВНІ ХАРАКТЕРИСТИКИ ІСНУЮЧОЇ ЗАБУДОВИ

№ п/п	Адреса	Кількість поверхів, шт.	Кількість квартир, шт.	Загальна площа квартир, м2	Чисельність населення, осіб
	Житловий фонд, віднесений до застарілого				
1	Мартиросяна вул., 1 / 8	4	21	1164.42	31
2	Соціалістична вул., 21/10	3	10	645.43	19
3	Донецька вул., 5	5	70	2977.90	133
4	Соціалістична, 17 / 7	2	28	973.20	47
5	Соціалістична, 19	2	26	860.00	46
	Всього		155	6620.95	276
	Житловий фонд, не віднесений до застарілого				
1	Мартиросяна 5	5	40	906.00	43
2	Мартиросяна, 3	5	42	906.00	43
3	Донецька, 8а	16	96	6400.00	305
	Всього		178	8212.00	391
	Всього по кварталу		**333**	**14832.95**	**667**

ОСНОВНІ ТЕХНІКО-ЕКОНОМІЧНІ ПОКАЗНИКИ (ОРІЄНТОВНІ)

№ п/п	Назва показника	Одиниця виміру	Значення	
			Існуючий стан	Проектні пропозиції
1	Площа території кварталу	га	1.69	1.69
2	Площа житлової території кварталу	га	1.65	1,65
3	Загальна площа квартир	м2	14832.95	25854.32
	в т.ч. застарілий житловий фонд	м2	6620.95	
4	Загальна вбудованих нежитлових приміщень	осіб		750
5	Чисельність населення	осіб	667	1055
6	Щільність населення	осіб/га	395	625
7	Щільність житлового фонду	м2/га	8777	15310
8	Житловий фонд, що підлягає знесенню	м2		2478.63
9	Житловий фонд, що підлягає реконструкції	м2		4142.32
10	Орієнтовні обсяги нового будівництва	м2		14250.00

Примітка: Щільність населення перевищує нормативну для мікрорайону (450 осіб/га), у зв'язку з відсутністю повного переліку об'єктів повсякденного рівня обслуговування населення