

ДЕТАЛЬНИЙ ПЛАН ТЕРИТОРІЇ

В МЕЖАХ ВУЛИЦЬ САПЕРНО-СЛОБІДСЬКОЇ ТА ПРОСПЕКТУ НАУКИ
У ГОЛОСІЇВСЬКОМУ РАЙОНІ МІСТА КИЄВА

Договір від 10.04.2015 №1504/141/ДПТ

Замовник: Департамент містобудування та архітектури
виконавчого органу Київської міської ради (Київської міської державної адміністрації)

Інвестор: Обслуговуючий кооператив «ЄНІСЕЙСЬКА САДИБА-2»
Виконавець: ТОВ «ТЕРРА ПРОДЖЕКТ»

Київ-2016

СХЕМА РОЗТАШУВАННЯ ТЕРИТОРІЇ В ПЛАНІ МІСТА



ДІЛЯНКА ПРОЕКТУВАННЯ

СХЕМА РОЗТАШУВАННЯ ТЕРИТОРІЇ В СТРУКТУРІ РАЙОНУ



УМОВНІ ПОЗНАЧЕННЯ

ТЕРИТОРІЇ:

ЖИТЛОВОЇ ЗАБУДОВИ:

ОДНОКВАРТИРНОЇ:

- САДИНОЇ
- БЛОКОВАНОЇ

БАГАТОКВАРТИРНОЇ:

- СЕРЕДНЬО- ТА МАЛОПОВЕРХОВОЇ
- ЗМІШАНОЇ СЕРЕДНЬО- ТА БАГАТОПОВЕРХОВОЇ
- БАГАТОПОВЕРХОВОЇ
- БАГАТОПОВЕРХОВОЇ ЗАБУДОВИ НА ТЕРИТОРІЯХ СПЕЦПРИЗНАЧЕННЯ
- ЖИТЛОВОЇ ТА ГРОМАДСЬКОЇ ЗАБУДОВИ ПІСЛЯ ЗАКІНЧЕННЯ КЛАДОВИЩНОГО ПЕРІОДУ
- РЕЗЕРВНІ ТЕРИТОРІЇ

ЖИТЛОВО-ГРОМАДСЬКОЇ ЗАБУДОВИ

ГРОМАДСЬКОЇ ЗАБУДОВИ:

- РЕЗЕРВНІ ТЕРИТОРІЇ
- ЖИТЛОВОЇ ТА ГРОМАДСЬКОЇ ЗАБУДОВИ ЗА УМОВИ ЗМЕНШЕННЯ, УТОЧНЕННЯ САНИТАРНИХ РОЗРІВІВ, ЗНЯТТЯ РЕЖИМУ СЗЗ ТА ОХОРОНИХ ЗОН В УСТАНОВЛЕНОМУ ПОРЯДКУ

ВИРОБНИЧІ:

- ПРОМИСЛОВІ ТА НАУКОВО-ВИРОБНИЧІ
- РЕЗЕРВНІ ТЕРИТОРІЇ
- КОМУНАЛЬНО-СКЛАДСЬКІ ТА ІНЖЕНЕРНОГО ОБЛАДНАННЯ

ЗЕЛЕНИХ НАСАДЖЕНЬ ТА РЕКРЕАЦІЙНИХ ЗАКЛАДІВ:

- ЗЕЛЕНИХ НАСАДЖЕНЬ ЗАГАЛЬНОГО КОРИСТУВАННЯ
- БУФЕРНИХ ПАРКІВ НА БАЗІ ЛІСОПАРКІВ
- РЕЗЕРВНІ ТЕРИТОРІЇ
- ЗЕЛЕНИХ НАСАДЖЕНЬ СПЕЦІАЛЬНОГО ПРИЗНАЧЕННЯ (ЗАХИСНІ ЗЕЛЕНІ НАСАДЖЕННЯ)
- ЛІСІВ ТА ЛІСОПАРКІВ
- ЛУГОПАРКІВ
- САДОВО-ДАЧНОЇ ЗАБУДОВИ
- САДІВНИЦТВА
- РЕКРЕАЦІЙНИХ ЗАКЛАДІВ
- ПЛЯЖІВ
- КУРОРТНИХ ЗОН ЗАГАЛЬНОДЕРЖАВНОГО ЗНАЧЕННЯ

ТРАНСПОРТНОЇ ІНФРАСТРУКТУРИ ТА ОБ'ЄКТІВ ЗОВНІШНЬОГО ТРАНСПОРТУ:

- ЕЛЕКТРОТРАНСПОРТУ ТА МЕТРОПОЛІТЕНУ
- ВОДНОГО ТРАНСПОРТУ
- ЗАЛІЗНИЧНОГО ТРАНСПОРТУ
- ПОВІТРЯНОГО ТРАНСПОРТУ

ІНШЕ:

- КЛАДОВИЩА, КРЕМАТОРІЇ
- ТЕРИТОРІЇ СПЕЦІАЛЬНОГО ПРИЗНАЧЕННЯ
- ОХОРОННА ЗОНА МАГІСТРАЛЬНИХ ГАЗОПРОВОДІВ
- ПРИБЕРЕЖНІ ЗАХИСНІ СМУГИ
- ВОДНІ ПОВЕРХНІ

ВУЛИЦІ ТА ДОРОГИ:

- ЗАГАЛЬНОМІСЬКОГО ЗНАЧЕННЯ
- РАЙОННОГО ЗНАЧЕННЯ
- ЖИТЛОВІ
- ТУНЕЛІ
- ТРАНСПОРТНІ ПЕРЕХОДИ ЧЕРЕЗ р. ДНІПРО
- ТРАНСПОРТНІ РОЗВ'ЯЗКИ В РІЗНИХ РІВНЯХ

МЕЖИ:

- ТЕРИТОРІЙ ТА ОБ'ЄКТІВ ПРИРОДНО-ЗАПОВІДНОГО ФОНДУ
- ІСТОРИЧНИХ АРЕАЛІВ
- ІСТОРИКО-КУЛЬТУРНИХ ТА МЕМОРІАЛЬНИХ ЗАПОВІДНИКІВ
- ІСНЮЮЧА МІСЬКА МЕЖА
- ДІЛЯНКИ ПЕРСПЕКТИВНОЇ ЗМІНИ МІСЬКОЇ МЕЖИ

ДЕТАЛЬНИЙ ПЛАН ТЕРИТОРІЇ В МЕЖАХ ВУЛИЦЬ
САПЕРНО-СЛОБІДСЬКОЇ ТА ПРОСПЕКТУ НАУКИ
У ГОЛОСІЇВСЬКОМУ РАЙОНІ МІСТА КИЄВА

ПЛАН ІСНУЮЧОГО ВИКОРИСТАННЯ
ТЕРИТОРІЇ М 1:2000



УМОВНІ ПОЗНАЧЕННЯ

- ЖИТЛОВІ ТЕРИТОРІЇ:
- ЖИТЛОВОЇ САДИНОЇ ЗАБУДОВИ
 - БАГАТОВАРТИРНОЇ МАЛО ТА СЕРЕДЬНОПОВЕРХОВОЇ ЖИТЛОВОЇ ЗАБУДОВИ
 - БАГАТОВАРТИРНОЇ БАГАТОПОВЕРХОВОЇ ЖИТЛОВОЇ ЗАБУДОВИ
 - ПЕРСПЕКТИВНОЇ БАГАТОВАРТИРНОЇ ЖИТЛОВОЇ ЗАБУДОВИ
- ГРОМАДСЬКІ ТЕРИТОРІЇ:
- ТЕРИТОРІЇ ЗАГАЛЬНООСВІТНІХ ТА ДИТЯЧИХ ДОШКІЛЬНИХ ЗАКЛАДІВ
 - ТЕРИТОРІЇ ЗАКЛАДІВ ВИЩОЇ ТА СПЕЦІАЛІЗОВАНОЇ ОСВІТИ
 - АДМИНІСТРАТИВНО-ДИЛОВОЇ ЗАБУДОВИ
 - ПЕРСПЕКТИВНОЇ АДМИНІСТРАТИВНО-ДИЛОВОЇ ЗАБУДОВИ
 - НАУКОВИХ ТА ПРОЄКТНИХ ІНСТИТУТІВ
 - ЗАКЛАДІВ ТОРГІВЛІ
 - ПЕРСПЕКТИВНИХ ЗАКЛАДІВ ТОРГІВЛІ ТА ГРОМАДСЬКОГО ОБСЛУГОВУВАННЯ
- ЗЕМЛІ ІСТОРИКО-КУЛЬТУРНОГО ПРИЗНАЧЕННЯ:
- ТЕРИТОРІЇ ПАМ'ЯТКИ КУЛЬТУРНОЇ СПАДИНИ
- КОМУНАЛЬНІ ТЕРИТОРІЇ:
- КОМУНАЛЬНО-СКЛАДСЬКІ
 - ІНЖЕНЕРНОГО ЗАБЕЗПЕЧЕННЯ
 - ТЕРИТОРІЇ ЗЕЛЕНИ НАСАДЖЕНЬ:
 - ЗЕЛЕНИ НАСАДЖЕННЯ ЗАГАЛЬНОГО КОРИСТУВАННЯ
 - ЗЕЛЕНИ НАСАДЖЕННЯ СПЕЦІАЛІЗОВАНОЇ
 - РЕГІОНАЛЬНИЙ ЛАНДШАФТНИЙ ПАРК
 - ІНШЕ:
 - КАДАСТРОВІ МЕЖИ ДІЛЯНОК
 - ВУЛИЦІ ТА ДОРОГИ
 - ЧЕРВОНІ ЛІНІЇ
 - НОМЕР ЗА ЕКСПЛІКАЦІЮ
 - МЕЖИ РОЗРІВКИ ДІПТ

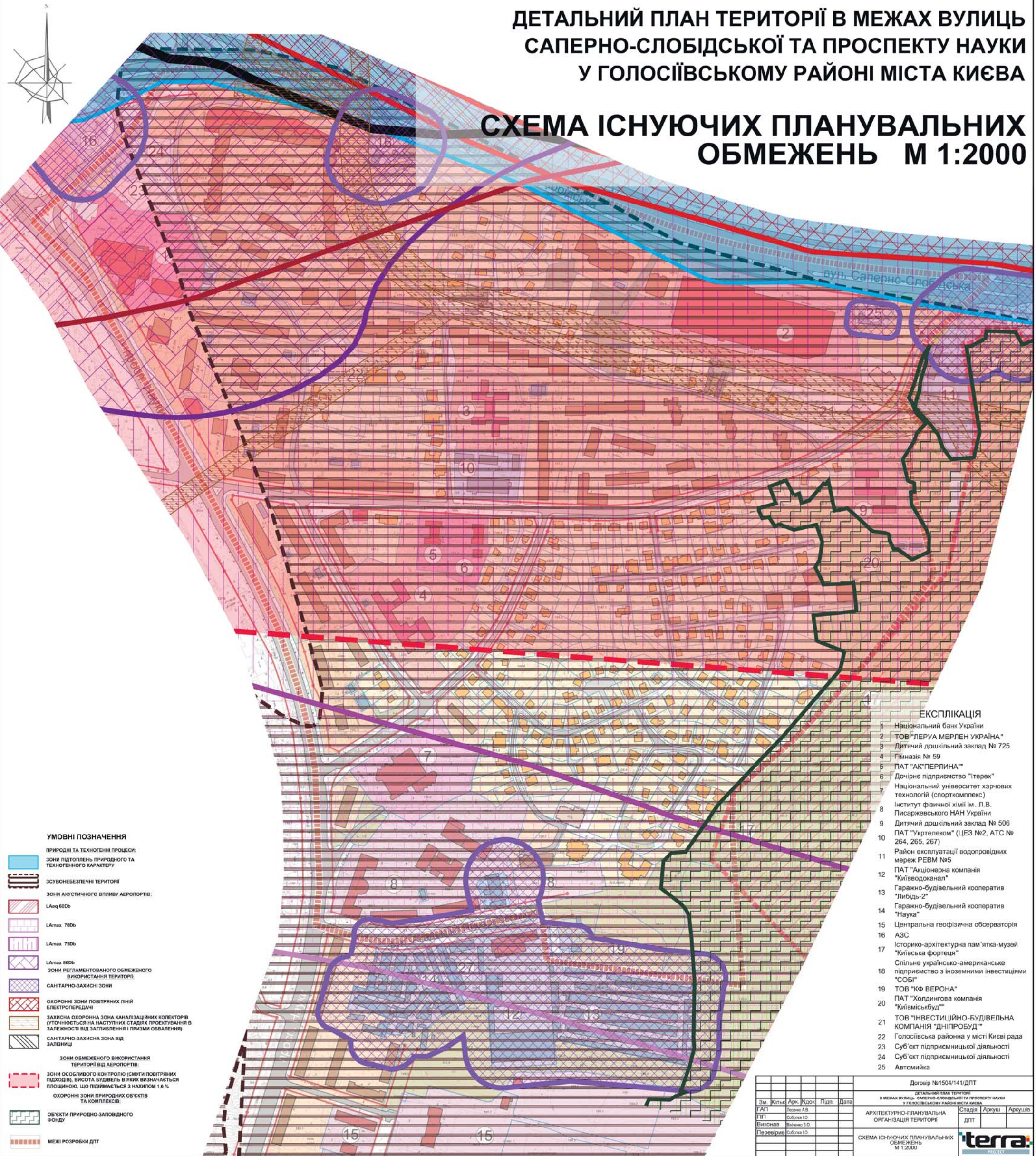
ЕКСПЛІКАЦІЯ

- 1 Національний банк України
- 2 ТОВ "ЛЕРУА МЕРЛЕН УКРАЇНА"
- 3 Дитячий дошкільний заклад № 725
- 4 Гімназія № 59
- 5 ПАТ "АК"ПЕРЛИНА""
- 6 Донське підприємство "Ітерех"
- 7 Національний університет харчових технологій (спорткомплекс)
- 8 Інститут фізичної хімії ім. Л.В. Писаржевського НАН України
- 9 Дитячий дошкільний заклад № 506
- 10 ПАТ "Укртелеком" (ЦЕЗ №2, АТС № 264, 265, 267)
- 11 Район експлуатації водопровідних мереж РЕВМ №5
- 12 ПАТ "Акціонерна компанія "Кіровоградканал"
- 13 Гаражно-будівельний кооператив "Либідь-2"
- 14 Гаражно-будівельний кооператив "Наука"
- 15 Центральна геофізична обсерваторія АЗС
- 16 Історико-архітектурна пам'ятка-музей "Київська фортеця"
- 17 Спільне українсько-американське підприємство з іноземними інвестиціями "СОВІ"
- 18 ТОВ "КФ ВЕРОНА"
- 19 ПАТ "Холдингова компанія "Київськбуд""
- 20 ТОВ "ІНВЕСТИЦІЙНО-БУДІВЕЛЬНА КОМПАНІЯ "ДНІПРОБУД""
- 21 Голосїєвська районна у місті Києві рада
- 22 Суб'єкт підприємницької діяльності
- 23 Суб'єкт підприємницької діяльності
- 24 Автотійка

Договір №1504/141/ДПТ				
ДЕТАЛЬНИЙ ПЛАН ТЕРИТОРІЇ				
В МЕЖАХ ВУЛИЦЬ САПЕРНО-СЛОБІДСЬКОЇ ТА ПРОСПЕКТУ НАУКИ У ГОЛОСІЇВСЬКОМУ РАЙОНІ МІСТА КИЄВА				
Зм.	Кільк.	Арк.	Ндок.	Підп.
ГП	Білоно А.В.			Дата
ПІП	Соболев І.О.			
Виконав	Соболев С.М.			
Перевірив	Білоно А.В.			
АРХІТЕКТУРНО-ПЛАНУВАЛЬНА ОРГАНІЗАЦІЯ ТЕРИТОРІЇ		Студія	Архус	Аркушів
ПЛАН ІСНУЮЧОГО ВИКОРИСТАННЯ ТЕРИТОРІЇ		ДПТ		
М 1:2000				

ДЕТАЛЬНИЙ ПЛАН ТЕРИТОРІЇ В МЕЖАХ ВУЛИЦЬ САПЕРНО-СЛОБІДСЬКОЇ ТА ПРОСПЕКТУ НАУКИ У ГОЛОСІЇВСЬКОМУ РАЙОНІ МІСТА КИЄВА

СХЕМА ІСНУЮЧИХ ПЛАНУВАЛЬНИХ ОБМЕЖЕНЬ М 1:2000



УМОВНІ ПОЗНАЧЕННЯ

- ПРИРОДНІ ТА ТЕХНОГЕННІ ПРОЦЕСИ:
- ЗОНИ ПІДТОПЛЕННЯ ПРИРОДНОГО ТА ТЕХНОГЕННОГО ХАРАКТЕРУ
- ЗСУВОНЕБЕЗПЕЧНІ ТЕРИТОРІЇ
- ЗОНИ АКУСТИЧНОГО ВПЛИВУ АЕРОПОРТІВ:
- $L_{Aeq} 60db$
- $L_{Amax} 70db$
- $L_{Amax} 75db$
- $L_{Amax} 80db$
- ЗОНИ РЕГЛАМЕНТОВАНОГО ОБМЕЖЕНОГО ВИКОРИСТАННЯ ТЕРИТОРІЇ:
- САНІТАРНО-ЗАХИСНІ ЗОНИ
- ОХОРОННІ ЗОНИ ПОВІТРЯНИХ ЛІНІЙ ЕЛЕКТРОПЕРЕДАЧІ
- ЗАХИСНА ОХОРОННА ЗОНА КАНАЛІЗАЦІЙНИХ КОЛЕКТОРІВ (УТОЧНЮЄТЬСЯ НА НАСТУПНИХ СТАДІЯХ ПРОЄКТУВАННЯ В ЗАЛЕЖНОСТІ ВІД ЗАГЛИБЛЕННЯ І ПРИЗМИ ОБ'ЄДНАННЯ)
- САНІТАРНО-ЗАХИСНА ЗОНА ВІД ЗАЛІЗНИЦЬ
- ЗОНИ ОБМЕЖЕНОГО ВИКОРИСТАННЯ ТЕРИТОРІЇ ВІД АЕРОПОРТІВ:
- ЗОНИ ОСОБЛИВОГО КОНТРОЛЮ (СМУТИ ПОВІТРЯНИХ ПІДХОДІВ), ВИСОТА БУДІВЕЛЬ В ЯКИХ ВИЗНАЧАЄТЬСЯ ПЛОЩИННОЮ, ЩО ПІДРЯМАЄТЬСЯ З НАХИЛОМ 1,6 %
- ОХОРОННІ ЗОНИ ПРИРОДНИХ ОБ'ЄКТІВ ТА КОМПЛЕКСІВ
- ОБ'ЄКТИ ПРИРОДНО-ЗАПОВІДНОГО ФОНДУ
- МЕЖІ РОЗРОБКИ ДПТ

ЕКСПЛІКАЦІЯ

- 1 Національний банк України
- 2 ТОВ "ЛЕРУА МЕРЛЕН УКРАЇНА"
- 3 Дитячий дошкільний заклад № 725
- 4 Гімназія № 59
- 5 ПАТ "АК'ПЕРЛИНА"
- 6 Дочірнє підприємство "Терех"
- 7 Національний університет харчових технологій (спорткомплекс)
- 8 Інститут фізичної хімії ім. Л.В. Писаржевського НАН України
- 9 Дитячий дошкільний заклад № 506
- 10 ПАТ "Укртелеком" (ЦЕЗ №2, АТС № 264, 265, 267)
- 11 Район експлуатації водопровідних мереж РЕВМ №5
- 12 ПАТ "Акціонерна компанія "Київводоканал"
- 13 Гаражно-будівельний кооператив "Либідь-2"
- 14 Гаражно-будівельний кооператив "Наука"
- 15 Центральна геофізична обсерваторія АЗС
- 16 Історико-архітектурна пам'ятка-музей "Київська фортеця"
- 17 Спільне українсько-американське підприємство з іншими інвестиціями "СОБІ"
- 18 ТОВ "КФ ВЕРОНА"
- 19 ПАТ "Холдингова компанія "Київмісьбуд"
- 20 ТОВ "ІНВЕСТИЦІЙНО-БУДІВЕЛЬНА КОМПАНІЯ "ДНІПРОБУД"
- 21 Голосівська районна у місті Києві рада
- 22 Суб'єкт підприємницької діяльності
- 23 Суб'єкт підприємницької діяльності
- 24 Автомійка

Зм.					Арк.					Різок					Підп.					Дата																													
Зм. Київ										Арк. Київ										Різок Київ										Підп. Київ										Дата Київ									
ГАП										Познач. А.В.										Соболєв І.О.										Соболєв І.О.										Соболєв І.О.									
Виконав										Виконав										Виконав										Виконав										Виконав									
Перевірив										Перевірив										Перевірив										Перевірив										Перевірив									

Договір №1504/141/ДПТ

ДЕТАЛЬНИЙ ПЛАН ТЕРИТОРІЇ В МЕЖАХ ВУЛИЦЬ САПЕРНО-СЛОБІДСЬКОЇ ТА ПРОСПЕКТУ НАУКИ У ГОЛОСІЇВСЬКОМУ РАЙОНІ МІСТА КИЄВА

АРХІТЕКТУРНО-ПЛАНУВАЛЬНА ОРГАНІЗАЦІЯ ТЕРИТОРІЇ

ІСТІТІВ АРХІТ. АРХІТ. АРХІТ. АРХІТ. АРХІТ.

СХЕМА ІСНУЮЧИХ ПЛАНУВАЛЬНИХ ОБМЕЖЕНЬ М 1:2000

terra

ДЕТАЛЬНИЙ ПЛАН ТЕРИТОРІЇ В МЕЖАХ ВУЛИЦЬ САПЕРНО-СЛОБІДСЬКОЇ ТА ПРОСПЕКТУ НАУКИ У ГОЛОСІЇВСЬКОМУ РАЙОНІ МІСТА КИЄВА

ОПОРНИЙ ПЛАН М 1:2000



УМОВНІ ПОЗНАЧЕННЯ

- ЖИТЛОВІ ТЕРИТОРІЇ:**
- ЖИТЛОВОЇ САДИБНОЇ ЗАБУДОВИ
 - БАГАТОВАРТИРНОЇ МАЛО ТА СЕРЕДНЬОПОВЕРХОВОЇ ЖИТЛОВОЇ ЗАБУДОВИ
 - БАГАТОВАРТИРНОЇ БАГАТООПОВЕРХОВОЇ ЖИТЛОВОЇ ЗАБУДОВИ
 - ПЕРСПЕКТИВНОЇ БАГАТОВАРТИРНОЇ ЖИТЛОВОЇ ЗАБУДОВИ
 - ГРОМАДСЬКІ ТЕРИТОРІЇ:
 - ТЕРИТОРІЇ ЗАГАЛЬНООСВІТНІХ ТА ДИТЯЧИХ ДОШКІЛЬНИХ ЗАКЛАДІВ
 - ТЕРИТОРІЇ ЗАКЛАДІВ ВИЩОЇ ТА СПЕЦІАЛІЗОВАНОЇ ОСВІТИ
 - АДМИНІСТРАТИВНО-ДИЛОВОЇ ЗАБУДОВИ
 - ПЕРСПЕКТИВНОЇ АДМИНІСТРАТИВНО-ДИЛОВОЇ ЗАБУДОВИ
 - НАУКОВИХ ТА ПРОЕКТНИХ ІНСТИТУТІВ
 - ЗАКЛАДІВ ТОРГІВЛІ
 - ПЕРСПЕКТИВНИХ ЗАКЛАДІВ ТОРГІВЛІ ТА ГРОМАДСЬКОГО ОБСЛУГОВУВАННЯ
 - ЗЕМЛІ ІСТОРИКО-КУЛЬТУРНОГО ПРИЗНАЧЕННЯ
 - ТЕРИТОРІЇ ПАМ'ЯТКИ КУЛЬТУРНОЇ СПАДЩИНИ
 - КОМУНАЛЬНІ ТЕРИТОРІЇ:
 - КОМУНАЛЬНО-СКЛАДСЬКІ
 - ІНЖЕНЕРНОГО ЗАБЕЗПЕЧЕННЯ
 - ТЕРИТОРІЇ ЗЕЛЕНИ НАСАДЖЕНЬ:
 - ЗЕЛЕНИ НАСАДЖЕННЯ ЗАГАЛЬНОГО КОРИСТУВАННЯ
 - ЗЕЛЕНИ НАСАДЖЕННЯ СПЕЦІАЛІЗОВАНОЇ
 - РЕГІОНАЛЬНИЙ ЛАНДШАФТНИЙ ПАРК
 - ІНШЕ:
 - КАДАСТРОВІ МЕЖИ ДІЛЯНОК
 - ВУЛИЦІ ТА ДОРОГИ
 - ЧЕРВОНІ ЛІНІЇ
 - НОМЕР ЗА ЕКСПЛІКАЦІЮ
 - МЕЖИ РОЗРИБКИ ДІП

ЕКСПЛІКАЦІЯ

- 1 Національний банк України
- 2 ТОВ "ЛЕРУА МЕРЛЕН УКРАЇНА"
- 3 Дитячий дошкільний заклад № 725
- 4 Гімназія № 59
- 5 ПАТ "АК"ПЕРЛИНА""
- 6 Дочірнє підприємство "Ітерех"
- 7 Національний університет харчових технологій (спорткомплекс)
- 8 Інститут фізичної хімії ім. Л.В. Писаржевського НАН України
- 9 Дитячий дошкільний заклад № 506
- 10 ПАТ "Укртелеком" (ЦЕЗ №2, АТС № 264, 265, 267)
- 11 Район експлуатації водопровідних мереж РЕВМ №5
- 12 ПАТ "Акціонерна компанія "Київводоканал"
- 13 Гаражно-будівельний кооператив "Либідь-2"
- 14 Гаражно-будівельний кооператив "Наука"
- 15 Центральна геофізична обсерваторія АЗС
- 16 Історико-архітектурна пам'ятка-музей "Київська фортеця"
- 17 Спільне українсько-американське підприємство з іноземними інвестиціями "СОБІ"
- 18 ТОВ "КФ ВЕРОНА"
- 19 ПАТ "Холдингова компанія "Київськбуд"
- 20 ТОВ "ІНВЕСТИЦІЙНО-БУДІВЕЛЬНА КОМПАНІЯ "ДНІПРОБУД"
- 21 Голосіївська районна у місті Києві рада
- 22 Суб'єкт підприємницької діяльності
- 23 Суб'єкт підприємницької діяльності
- 24 Автомійка

Договір №1504/141/ДПТ				
ДЕТАЛЬНИЙ ПЛАН ТЕРИТОРІЇ				
В МЕЖАХ ВУЛИЦЬ САПЕРНО-СЛОБІДСЬКОЇ ТА ПРОСПЕКТУ НАУКИ				
У ГОЛОСІЇВСЬКОМУ РАЙОНІ МІСТА КИЄВА				
Зм	Кільк	Арк	Індок	Підп. Дата
ПАТ	Лисенко А.В.			
ПЛ	Соболю І.О.			
Виконав	Савицький С.В.			
Перевірів	Лисенко А.В.			
АРХІТЕКТУРНО-ПЛАНУВАЛЬНА ОРГАНІЗАЦІЯ ТЕРИТОРІЇ			Стадія	Аркуш
			ДЛТ	Аркушів
ОПОРНИЙ ПЛАН М 1:2000				
terra				

ДЕТАЛЬНИЙ ПЛАН ТЕРИТОРІЇ В МЕЖАХ ВУЛИЦЬ САПЕРНО-СЛОБІДСЬКОЇ ТА ПРОСПЕКТУ НАУКИ У ГОЛОСІЇВСЬКОМУ РАЙОНІ МІСТА КИЄВА

ПРОЕКТНИЙ ПЛАН М 1:2000



УМОВНІ ПОЗНАЧЕННЯ

- | | | | |
|---------------|----------------|------------------|---|
| існуючий стан | етап 3-7 років | етап 15-20 років | ЖИТЛОВІ ТЕРИТОРІЇ: |
| [Symbol] | [Symbol] | [Symbol] | ЖИТЛОВОЇ САДИНОЇ ЗАБУДОВИ |
| [Symbol] | [Symbol] | [Symbol] | БАГАТОКВАРТИРНОЇ МАЛО ТА СЕРЕДНЬОПОВЕРХОВОЇ ЖИТЛОВОЇ ЗАБУДОВИ |
| [Symbol] | [Symbol] | [Symbol] | БАГАТОКВАРТИРНОЇ БАГАТОПОВЕРХОВОЇ ЖИТЛОВОЇ ЗАБУДОВИ |
| [Symbol] | [Symbol] | [Symbol] | ГРОМАДСЬКІ ТЕРИТОРІЇ |
| [Symbol] | [Symbol] | [Symbol] | ТЕРИТОРІЇ ЗАГАЛЬНООСВІТНІХ ТА ДИТЯЧИХ ДОШКІЛЬНИХ ЗАКЛАДІВ |
| [Symbol] | [Symbol] | [Symbol] | ТЕРИТОРІЇ ЗАКЛАДІВ ВИЩОЇ ТА СПЕЦІАЛІЗОВАНОЇ ОСВІТИ |
| [Symbol] | [Symbol] | [Symbol] | АДМІНІСТРАТИВНО-ДИЛОВОЇ ЗАБУДОВИ |
| [Symbol] | [Symbol] | [Symbol] | НАУКОВИХ ТА ПРОЕКТНИХ ІНСТИТУТІВ |
| [Symbol] | [Symbol] | [Symbol] | ЗАКЛАДІВ ТОРГІВЛІ, ГРОМАДСЬКОГО ХАРЧУВАННЯ ТА ОБСЛУГОВУВАННЯ НАСЕЛЕННЯ |
| [Symbol] | [Symbol] | [Symbol] | ОФІСИ ТА ТОРГОВЕЛЬНІ ПРИМІЩЕННЯ В СТИЛІСНАТІЙ ЧАСТИНІ ЖИТЛОВОЇ ЗАБУДОВИ |
| [Symbol] | [Symbol] | [Symbol] | ЗЕМЛІ ІСТОРИКО-КУЛЬТУРНОГО ПРИЗНАЧЕННЯ |
| [Symbol] | [Symbol] | [Symbol] | ТЕРИТОРІЇ ПАМ'ЯТКИ КУЛЬТУРНОЇ СПАДЩИНИ |
| [Symbol] | [Symbol] | [Symbol] | КОМУНАЛЬНІ ТЕРИТОРІЇ |
| [Symbol] | [Symbol] | [Symbol] | КОМУНАЛЬНО-СКЛАДСЬКІ |
| [Symbol] | [Symbol] | [Symbol] | ІНЖЕНЕРНОГО ЗАБЕЗПЕЧЕННЯ |
| [Symbol] | [Symbol] | [Symbol] | ТЕРИТОРІЇ ЗЕЛЕНИХ НАСАДЖЕНЬ: |
| [Symbol] | [Symbol] | [Symbol] | ЗЕЛЕНІ НАСАДЖЕННЯ ЗАГАЛЬНОГО КОРИСТУВАННЯ |
| [Symbol] | [Symbol] | [Symbol] | ЗЕЛЕНІ НАСАДЖЕННЯ ОБМЕЖЕНОГО КОРИСТУВАННЯ |
| [Symbol] | [Symbol] | [Symbol] | ЗЕЛЕНІ НАСАДЖЕННЯ СПЕЦПРИЗНАЧЕННЯ |
| [Symbol] | [Symbol] | [Symbol] | ПЗЗ МІСЦЕВОГО ЗНАЧЕННЯ, РЕГІОНАЛЬНИЙ ЛАНДШАФТНИЙ ПАРК "ЛИСА ГОРА" |
| [Symbol] | [Symbol] | [Symbol] | ПРОПОНОВАНА МЕЖА ПЗФ |
| [Symbol] | [Symbol] | [Symbol] | ІНШЕ: |
| [Symbol] | [Symbol] | [Symbol] | КАДАСТРОВІ МЕЖИ ДІЛНОК |
| [Symbol] | [Symbol] | [Symbol] | ВУЛИЦІ ТА ДОРОГИ |
| [Symbol] | [Symbol] | [Symbol] | ПРОЄДИ |
| [Symbol] | [Symbol] | [Symbol] | МОСТИ ТА ШЛЯХОПРОВІДИ |
| [Symbol] | [Symbol] | [Symbol] | ПІДЗЕМНІ ПАРКИНГИ |
| [Symbol] | [Symbol] | [Symbol] | БАГАТОРИВНЕВІ ГАРАЖІ |
| [Symbol] | [Symbol] | [Symbol] | ПІДЗЕМНІ ТА НАДЗЕМНІ ПІШХОДНІ ПЕРЕХОДИ |
| [Symbol] | [Symbol] | [Symbol] | НОМЕР ЗА ЕКСПЛІКАЦІЮ |
| [Symbol] | [Symbol] | [Symbol] | ІСНУЮЧІ ЧЕРВОНІ ЛІНІЇ |
| [Symbol] | [Symbol] | [Symbol] | ПРОЕКТНІ ЧЕРВОНІ ЛІНІЇ |
| [Symbol] | [Symbol] | [Symbol] | ЧЕРВОНІ ЛІНІЇ ЩО ЛІКВІДУЮТЬСЯ |
| [Symbol] | [Symbol] | [Symbol] | МЕЖІ РОЗРОБКИ ДІТ |

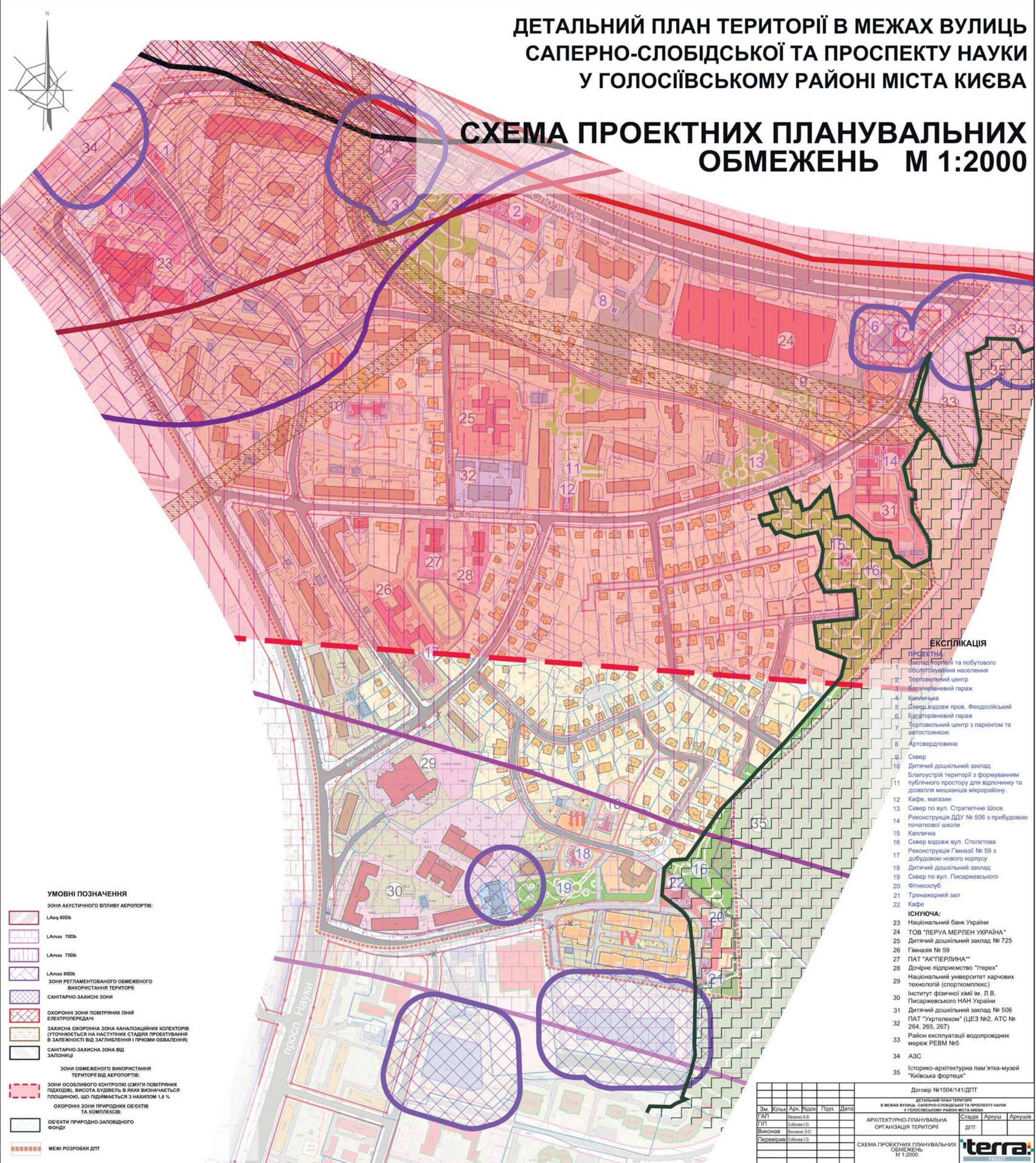
ЕКСПЛІКАЦІЯ

- ПРОЕКТНА:**
- Заклад торгівлі та побутового обслуговування населення
 - Торговельний центр
 - Багаторівневий гараж
 - Капличка
 - Сквер вздовж пров. Феодосійський
 - Багаторівневий гараж
 - Торговельний центр з паркінгом та автостоянкою
 - Артсвердловина
 - Сквер
 - Дитячий дошкільний заклад
 - Благоустрій території з формуванням публічного простору для відпочинку та дозвілля мешканців мікрорайону
 - Кафе, магазин
 - Сквер по вул. Стратегічне шосе
 - Реконструкція ДДУ № 506 з прибудовою початкової школи
 - Капличка
 - Сквер вздовж вул. Столетова
 - Реконструкція Гімназії № 59 з добудовою нового корпусу
 - Дитячий дошкільний заклад
 - Сквер по вул. Писаржевського
 - Фітнес-клуб
 - Тренажерний зал
 - Кафе
- ІСНУЮЧА:**
- Національний банк України
 - ТОВ "ЛЕРУА МЕРЛЕН УКРАЇНА"
 - Дитячий дошкільний заклад № 725
 - Гімназія № 59
 - ПАТ "АК"ПЕРЛИНА"
 - Дочірнє підприємство "Терех"
 - Національний університет харчових технологій (спорткомплекс)
 - Інститут фізичної хімії ім. П.В. Писаржевського НАН України
 - Дитячий дошкільний заклад № 506
 - ПАТ "Укртелеком" (ЦЕЗ №2, АТС № 264, 265, 267)
 - Район експлуатації водопровідних мереж РЕВМ №5
 - АЗС
 - Історико-архітектурна пам'ятка-музей "Київська фортеця"

Договір №1504/141/ДПТ				
ДЕТАЛЬНИЙ ПЛАН ТЕРИТОРІЇ				
В МЕЖАХ ВУЛИЦЬ САПЕРНО-СЛОБІДСЬКОЇ ТА ПРОСПЕКТУ НАУКИ У ГОЛОСІЇВСЬКОМУ РАЙОНІ МІСТА КИЄВА				
Зм	Кільк	Арх	Індок	Підп. Дата
ГАП	Лисенко А.В.			
ПІП	Соболева І.О.			
Виконав	Соловйов С.В.			
Перевірів	Лисенко А.В.			
АРХІТЕКТУРНО-ПЛАНУВАЛЬНА ОРГАНІЗАЦІЯ ТЕРИТОРІЇ			Студія	Архуш
ПРОЕКТНИЙ ПЛАН М 1:2000			ДПТ	Аркушев
				terra

ДЕТАЛЬНИЙ ПЛАН ТЕРИТОРІЇ В МЕЖАХ ВУЛИЦЬ
САПЕРНО-СЛОБІДСЬКОЇ ТА ПРОСПЕКТУ НАУКИ
У ГОЛОСІЇВСЬКОМУ РАЙОНІ МІСТА КИЄВА

СХЕМА ПРОЕКТНИХ ПЛАНУВАЛЬНИХ
ОБМЕЖЕНЬ М 1:2000



ЕКСПЛІКАЦІЯ

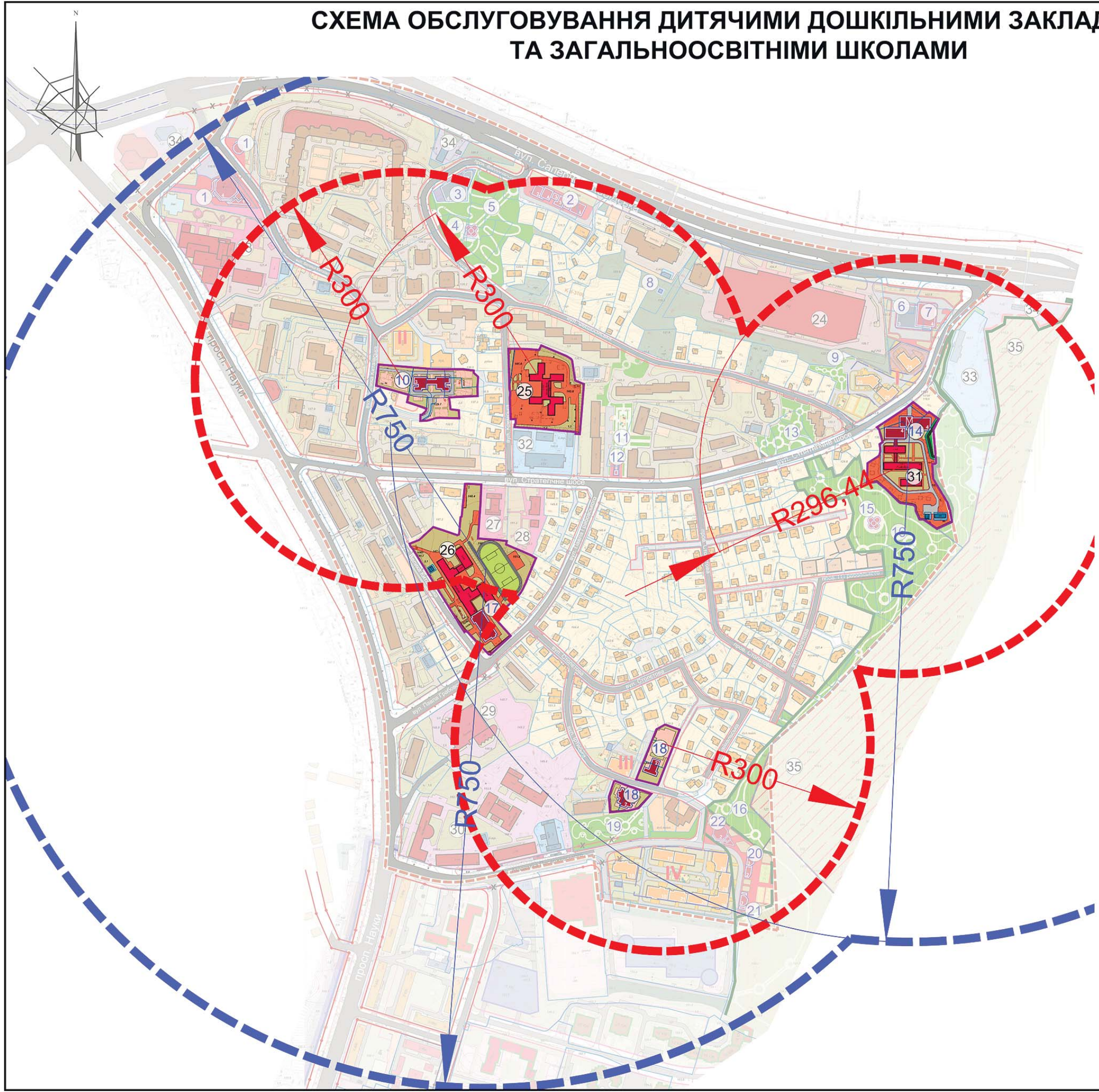
- ПРОЕКТНІ:**
1. Завод Фортеця та побутового обслуговування населення
 2. Торговельний центр
 3. Багаторівневий гараж
 4. Каплицька
 5. Свар.вздовж пров. Феодосійській
 6. Багаторівневий гараж
 7. Торговельний центр з паркінгом та автостоянкою
 8. Артсвердловина
 9. Свар
 10. Дитячий дошкільний заклад
 11. Благоустрій території з формуванням публічного простору для відпочинку та дозвілля мешканців мікрорайону.
 12. Кафе, магазин
 13. Свар по вул. Стратегічне шосе
 14. Реконструкція ДДУ № 506 з прибудовою початкової школи
 15. Каплицька
 16. Свар вздовж вул. Столетова
 17. Реконструкція Гімназії № 59 з добудовою нового корпусу
 18. Дитячий дошкільний заклад
 19. Свар по вул. Писаржевського
 20. Фітнесклуб
 21. Тренажерний зал
 22. Кафе
- ІСНЮЮЧА:**
23. Національний банк України
 24. ТОВ "ЛЕРУА МЕРЛЕН УКРАЇНА"
 25. Дитячий дошкільний заклад № 725
 26. Гімназія № 59
 27. ПАТ "АК"ПЕРЛИНА"
 28. Доцільне підприємство "Ітерех"
 29. Національний університет харчових технологій (спорткомплекс)
 30. Інститут фізичної хімії ім. Л.В. Писаржевського НАН України
 31. Дитячий дошкільний заклад № 506
 32. ПАТ "Укртелеком" (ЦЕЗ №2, АТС № 264, 265, 267)
 33. Район експлуатації водопровідних мереж РЕВМ №5
 34. АЗС
 35. Історико-архітектурна пам'ятка-музей "Київська фортеця"

УМОВНІ ПОЗНАЧЕННЯ

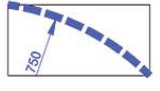
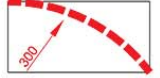
- ЗОНИ АКУСТИЧНОГО ВПЛИВУ АЕРОПОРТІВ:**
- $L_{Aeq} 60db$
 - $L_{Amax} 70db$
 - $L_{Amax} 75db$
 - $L_{Amax} 80db$
- ЗОНИ РЕГЛАМЕНТОВАНОГО ОБМЕЖЕНОГО ВИКОРИСТАННЯ ТЕРИТОРІЇ:**
- САНІТАРНО-ЗАХИСНІ ЗОНИ
- ОХОРОННІ ЗОНИ ПОВІТРЯНИХ ЛІНІЙ ЕЛЕКТРОПЕРЕДАЧІ:**
- ЗАХИСНА ОХОРОННА ЗОНА КАНАЛІЗАЦІЙНИХ КОЛЕКТОРІВ (УТВОРЮЄТЬСЯ НА НАСТУПНИХ СТАДІЯХ ПРОЄКТУВАННЯ В ЗАЛЕЖНОСТІ ВІД ЗАГЛИБЛЕННЯ І ПРИЗМИ ОБ'ЄДНАННЯ)
 - САНІТАРНО-ЗАХИСНА ЗОНА ВІД ЗАЛІЗНИЦІ
- ЗОНИ ОБМЕЖЕНОГО ВИКОРИСТАННЯ ТЕРИТОРІЇ ВІД АЕРОПОРТІВ:**
- ЗОНИ ОСОБЛИВОГО КОНТРОЛЮ (СМУТИ ПОВІТРЯНИХ ПІДХОДІВ), ВИСОТА БУДІВЕЛЬ В ЯКИХ ВИЗНАЧАЄТЬСЯ ПЛОЩИННО, ЩО ПІДІЙМАЄТЬСЯ З НАХИЛОМ 1,6 %
 - ОХОРОННІ ЗОНИ ПРИРОДНО-ЗАПОВІДНОГО ФОНДУ ТА КОМПЛЕКСІВ:
 - ОБ'ЄКТИ ПРИРОДНО-ЗАПОВІДНОГО ФОНДУ
 - МЕЖІ РОЗРОБКИ ДПТ

Договір №1504/141/ДПТ				
ДЕТАЛЬНИЙ ПЛАН ТЕРИТОРІЇ В МЕЖАХ ВУЛИЦЬ САПЕРНО-СЛОБІДСЬКОЇ ТА ПРОСПЕКТУ НАУКИ У ГОЛОСІЇВСЬКОМУ РАЙОНІ МІСТА КИЄВА				
Зм.	Київ	Арх.	Підп.	Дата
ГАП	Петренко А.В.	Соболюк І.О.		
ПІП	Виноченко І.О.	Соболюк І.О.		
Виконав	Виноченко І.О.	Соболюк І.О.		
Перевірив	Соболюк І.О.			
АРХІТЕКТУРНО-ПЛАНУВАЛЬНА ОРГАНІЗАЦІЯ ТЕРИТОРІЇ			Студія	Архш.
СХЕМА ПРОЕКТНИХ ПЛАНУВАЛЬНИХ ОБМЕЖЕНЬ М 1:2000			ДПТ	Архшів

СХЕМА ОБСЛУГОВУВАННЯ ДИТЯЧИМИ ДОШКІЛЬНИМИ ЗАКЛАДАМИ ТА ЗАГАЛЬНООСВІТНІМИ ШКОЛАМИ



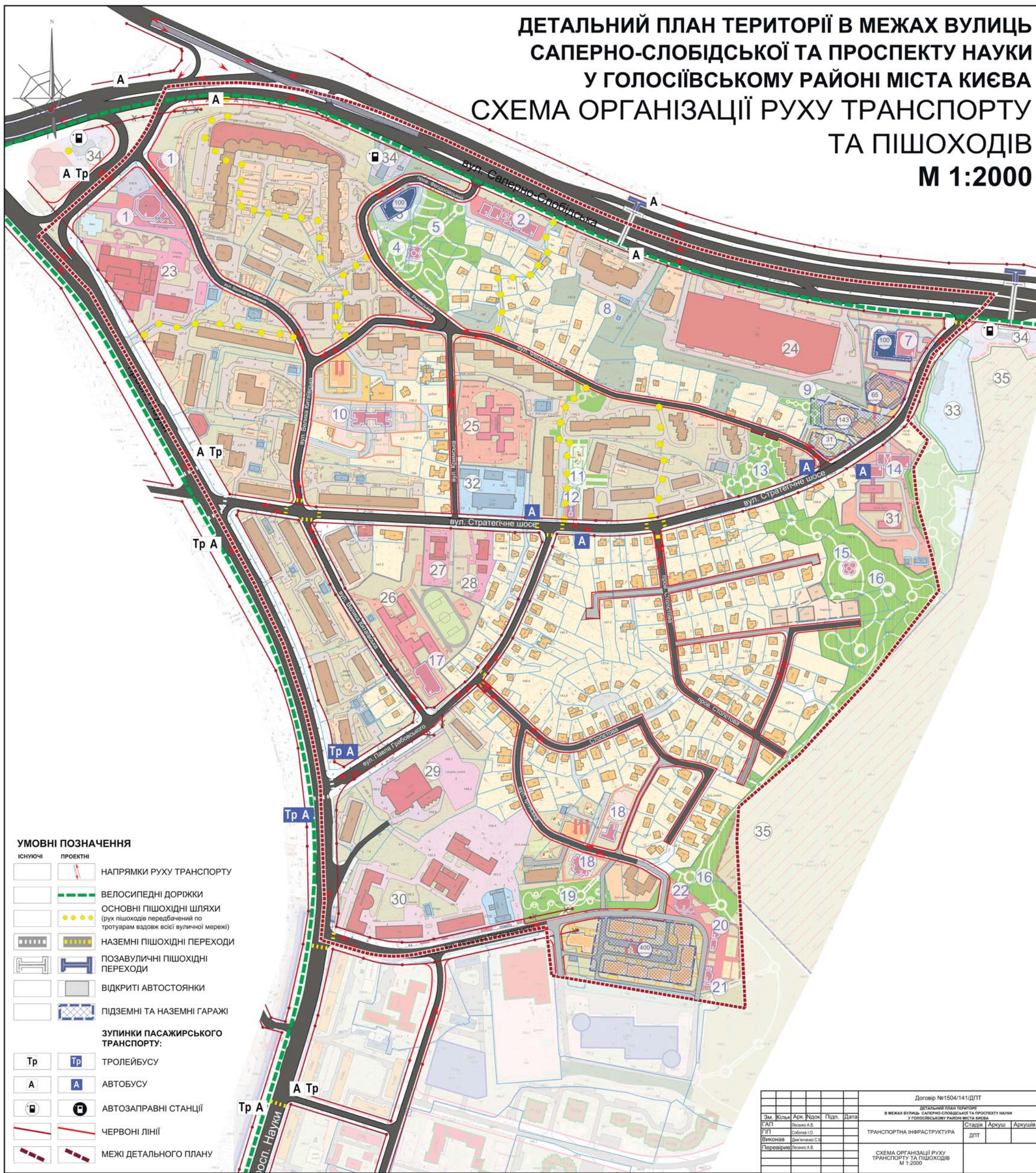
УМОВНІ ПОЗНАЧЕННЯ

-  РАДІУСИ ОБСЛУГОВУВАННЯ ЗАГАЛЬНООСВІТНІХ ШКІЛ
-  РАДІУСИ ОБСЛУГОВУВАННЯ ДИТЯЧИХ ДОШКІЛЬНИХ ЗАКЛАДІВ

ДЕТАЛЬНИЙ ПЛАН ТЕРИТОРІЇ В МЕЖАХ ВУЛИЦЬ САПЕРНО-СЛОБІДСЬКОЇ ТА ПРОСПЕКТУ НАУКИ У ГОЛОСІЇВСЬКОМУ РАЙОНІ МІСТА КИЄВА

СХЕМА ОРГАНІЗАЦІЇ РУХУ ТРАНСПОРТУ ТА ПІШОХОДІВ

М 1:2000



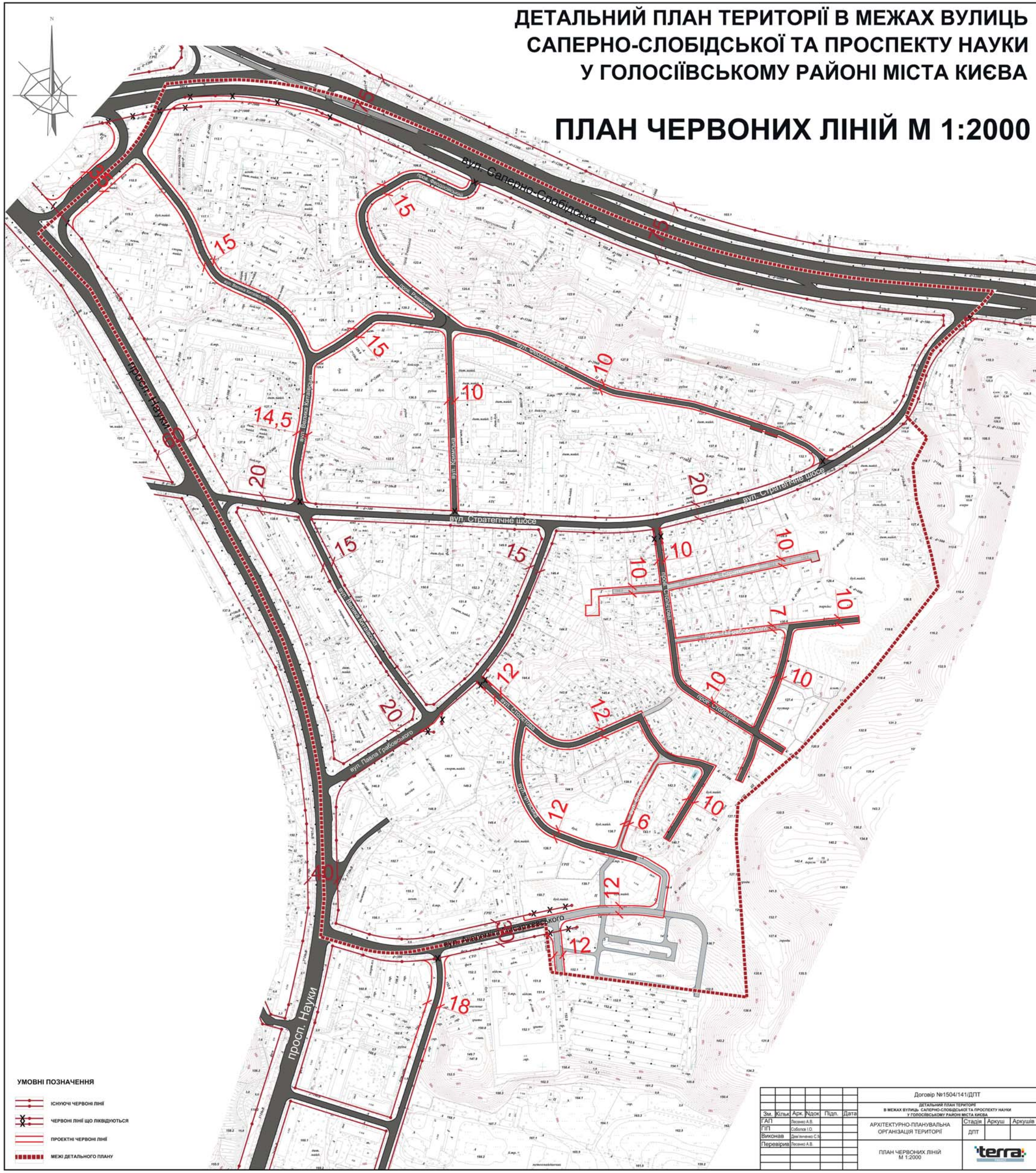
УМОВНІ ПОЗНАЧЕННЯ

- | Існуючі | Проектні | Опис |
|--|----------|--|
| | | НАПРЯМКИ РУХУ ТРАНСПОРТУ |
| | | ВЕЛОСИПЕДНІ ДОРІЖКИ |
| | | ОСНОВНІ ПІШОХІДНІ ШЛЯХИ (рух пішоходів передбачений по тротуарам вздовж всієї вуличної мережі) |
| | | НАЗЕМНІ ПІШОХІДНІ ПЕРЕХОДИ |
| | | ПОЗАВУЛИЧНІ ПІШОХІДНІ ПЕРЕХОДИ |
| | | ВІДКРИТІ АВТОСТОЯНКИ |
| | | ПІДЗЕМНІ ТА НАЗЕМНІ ГАРАЖІ |
| ЗУПИНКИ ПАСАЖИРСЬКОГО ТРАНСПОРТУ: | | |
| | | ТРОЛЕЙБУСУ |
| | | АВТОБУСУ |
| | | АВТОЗАПРАВНІ СТАНЦІЇ |
| | | ЧЕРВОНІ ЛІНІЇ |
| | | МЕЖІ ДЕТАЛЬНОГО ПЛАНУ |

Договір №1504/141/ДПТ					
ДЕТАЛЬНИЙ ПЛАН ТЕРИТОРІЇ В МЕЖАХ ВУЛИЦЬ САПЕРНО-СЛОБІДСЬКОЇ ТА ПРОСПЕКТУ НАУКИ У ГОЛОСІЇВСЬКОМУ РАЙОНІ МІСТА КИЄВА					
Зм.	Кільк.	Арк.	Індок.	Підп.	Дата
ГАП	Лисенко А.В.				
ПЛ	Соболева І.О.				
Виконав	Соловйов С.В.				
Перевірів	Лисенко А.В.				
ТРАНСПОРТНА ІНФРАСТРУКТУРА					
				Стадія	Аркуш
				ДЛТ	Аркушів
СХЕМА ОРГАНІЗАЦІЇ РУХУ ТРАНСПОРТУ ТА ПІШОХОДІВ М 1:2000					

ДЕТАЛЬНИЙ ПЛАН ТЕРИТОРІЇ В МЕЖАХ ВУЛИЦЬ
САПЕРНО-СЛОБІДСЬКОЇ ТА ПРОСПЕКТУ НАУКИ
У ГОЛОСІЇВСЬКОМУ РАЙОНІ МІСТА КИЄВА

ПЛАН ЧЕРВОНИХ ЛІНІЙ М 1:2000



- УМОВНІ ПОЗНАЧЕННЯ**
- Існуючі червоні лінії
 - Червоні лінії що ліквідуються
 - Проектні червоні лінії
 - Межі детального плану

Договір №1504/141/ДПТ					
ДЕТАЛЬНИЙ ПЛАН ТЕРИТОРІЇ					
В МЕЖАХ ВУЛИЦЬ САПЕРНО-СЛОБІДСЬКОЇ ТА ПРОСПЕКТУ НАУКИ					
У ГОЛОСІЇВСЬКОМУ РАЙОНІ МІСТА КИЄВА					
Зм.	Кільк.	Арк.	Індок.	Підп.	Дата
ГАП	Лисенко А.В.				
ПЛ	Соболюк І.О.				
Виконав	Соловйов С.В.				
Перевірів	Лисенко А.В.				
АРХІТЕКТУРНО-ПЛАНОВАЛЬНА ОРГАНІЗАЦІЯ ТЕРИТОРІЇ				Стадія	Аркуш
ПЛАН ЧЕРВОНИХ ЛІНІЙ				ДЛТ	Аркуш
М 1:2000					