

КИЇВ

ДНІПРОВСЬКИЙ АДМІНІСТРАТИВНИЙ РАЙОН

ПАСПОРТ ЗАСТАРІЛОГО ЖИТЛОВОГО ФОНДУ

КИЇВ - 2021

ПРОГРАМА КОМПЛЕКСНОЇ РЕКОНСТРУКЦІЇ КВАРТАЛІВ (МІКРОРАЙОНІВ) ЗАСТАРІЛОГО ЖИТЛОВОГО ФОНДУ В МІСТІ КИЄВІ

МЕТА ПРОГРАМИ

КОМПЛЕКСНА РЕКОНСТРУКЦІЯ КВАРТАЛІВ (МІКРОРАЙОНІВ) ЗАСТАРІЛОГО ЖИТЛОВОГО ФОНДУ СПРЯМОВАНА НА ЗАБЕЗПЕЧЕННЯ ПОДАЛЬШОГО СТАЛОГО РОЗВИТКУ МІСТА І СТАВИТЬ ЗА МЕТУ:

- **ПРОТИДІЮ ДЕГРАДАЦІЇ ЖИТЛОВОГО ФОНДУ;**
- **ЗАБЕЗПЕЧЕННЯ ПОДАЛЬШОГО РОЗВИТКУ СОЦІАЛЬНОЇ ІНФРАСТРУКТУРИ ТА ОНОВЛЕННЯ ІСНУЮЧОЇ ІНЖЕНЕРНОЇ ТА ТРАНСПОРТНОЇ ІНФРАСТРУКТУРИ;**
- **ФОРМУВАННЯ КОМФОРТНИХ УМОВ ПРОЖИВАННЯ НАСЕЛЕННЯ;**
- **СПРИЯННЯ ПІДВИЩЕННЮ ЕФЕКТИВНОГО ВИКОРИСТАННЯ МІСЬКИХ ТЕРИТОРІЙ ТА ЗБІЛЬШЕННЯ ПОДАТКОВИХ НАДХОДЖЕНЬ ДО МІСЦЕВОГО БЮДЖЕТУ;**
- **ЗАЛУЧЕННЯ ДОДАТКОВИХ ІНВЕСТИЦІЙ В РОЗВИТОК МІСТА.**

ЗАМОВНИК:

ДЕПАРТАМЕНТ БУДІВНИЦТВА ТА ЖИТЛОВОГО ЗАБЕЗПЕЧЕННЯ ВИКОНАВЧОГО ОРГАНУ КИЇВСЬКОЇ МІСЬКОЇ РАДИ (КИЇВСЬКОЇ МІСЬКОЇ ДЕРЖАВНОЇ АДМІНІСТРАЦІЇ)

РОЗРОБНИК

ПП «ІНСТИТУТ УРБАНІСТИКИ»

Директор інституту,
д.т.н., професор **Плешкановська А.М.**

ДНІПРОВСЬКИЙ

АДМІНІСТРАТИВНИЙ РАЙОН

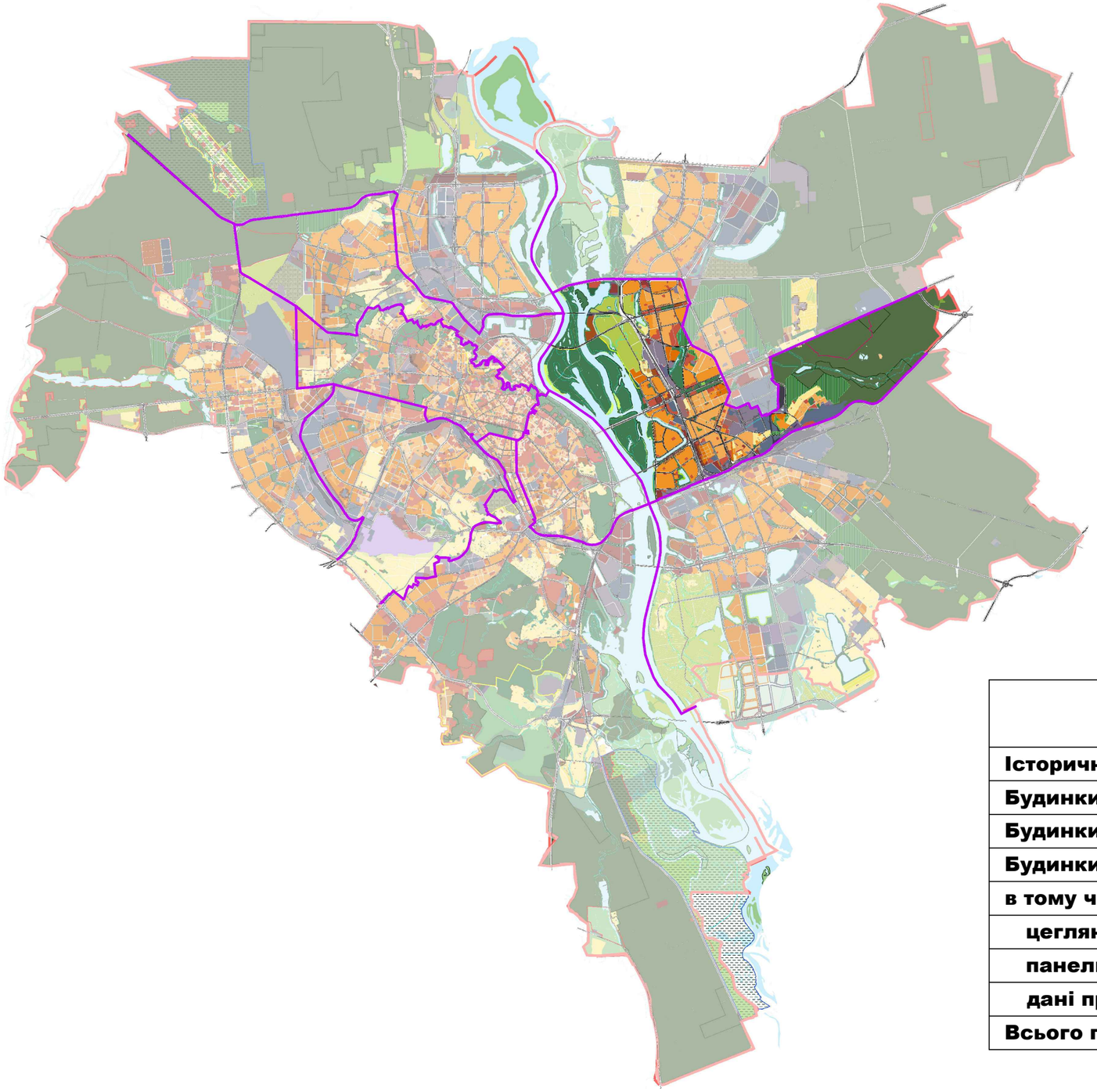

ПЛОЩА ТЕРИТОРІЇ - 66,7 км²

ЧИСЕЛЬНІСТЬ НАСЕЛЕННЯ - 358 тис. осіб

ЗАГАЛЬНИЙ ОБСЯГ ЗАСТАРІЛОГО ЖИТЛОВОГО ФОНДУ - 1 966 164 м²

в тому числі за типами:

Тип забудови	Кількість будинків, шт.	Кількість квартир, шт.	Загальна площа квартир, м²	Чисельність населення, осіб
Історичні будинки	-	-	-	-
Будинки барачного типу	73	1371	70250,8	3828
Будинки типу "сталінка"	20	799	44553,3	2013
Будинки типу "хрущовка", всього	537	42104	1851359,9	101346
в тому числі:				
цегляні	245	17704	780876,8	43304
панельні	286	23813	1054919,6	56597
дані про матеріал стін відсутні	6	587	15563,5	1444
Всього по району	630	44274	1966164,0	107187

ПРОГРАМА КОМПЛЕКСНОЇ РЕКОНСТРУКЦІЇ КВАРТАЛІВ (МІКРОРАЙОНІВ) ЗАСТАРІЛОГО ЖИТЛОВОГО ФОНДУ

ДНІПРОВСЬКИЙ АДМІНІСТРАТИВНИЙ РАЙОН

СХЕМА МЕЖ ТЕРИТОРІЙ КОМПЛЕКСНОЇ РЕКОНСТРУКЦІЇ ЗАСТАРІЛОГО ЖИТЛОВОГО ФОНДУ

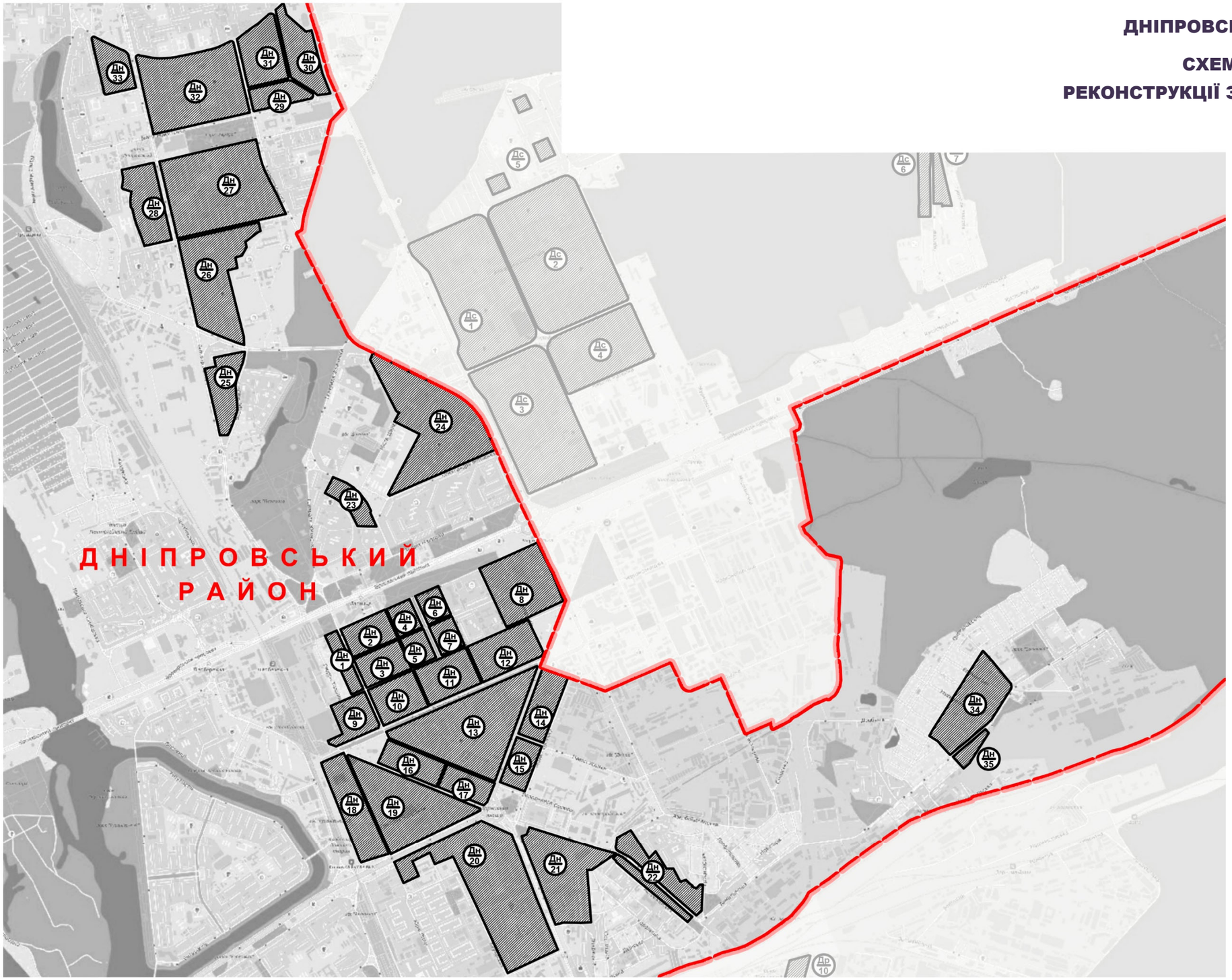

УМОВНІ ПОЗНАЧЕННЯ:

- Межі адміністративних районів м.Києва
- Квартали (мікрорайони) потенційної реконструкції
- Дн 7 — Шифр кварталу (мікрорайону) потенційної реконструкції

ПЕРЕЛІК ТЕРИТОРІЙ КОМПЛЕКСНОЇ РЕКОНСТРУКЦІЇ ЗАСТАРІЛОГО ЖИТЛОВОГО ФОНДУ

№ п/п	Шифр кварталу (мікро-району)	Межі кварталу (мікрорайону)
1.	Дн-1	вул. Попудренка, вул. Будівельників, вул. Червоноткацька, пров. Будівельників
2.	Дн-2	вул. Попудренка, вул. Бажова, вул. Краківська, вул. Будівельників
3.	Дн-3	вул. Бажова, вул. Червоноткацька, вул. Будівельників, вул. Краківська
4.	Дн-4	вул. Попудренка, бульв. Праці, вул. Краківська, вул. Бажова
5.	Дн-5	вул. Краківська, бульв. Праці, вул. Червоноткацька, вул. Бажова
6.	Дн-6	вул. Попудренка, вул. Пожарського, вул. Краківська, бульв. Праці
7.	Дн-7	вул. Краківська, вул. Пожарського, вул.Червоноткацька, бул. Праці
8.	Дн-8	вул. Попудренка, вул. Г.Хоткевича, вул. Червоноткацька, вул. Мініна
9.	Дн-9	вул. Червоноткацька, вул. Будівельників, бульв. Верховної Ради, промисловий майданчик Київського метрополітену
10.	Дн-10	вул. Червоноткацька, вул. Бажова, бульв. Верховної Ради, вул. Будівельників
11.	Дн-11	вул. Червоноткацька, вул. Пожарського, бульв. Верховної Ради, вул. Бажова
12.	Дн-12	вул. Червоноткацька, вул. Ю.Поправки, бульв. Верховної Ради, вул. Пожарського
13.	Дн-13	бульв. Верховної Ради, просп. Ю.Гагаріна, вул. Будівельників
14.	Дн-14	Пр.-т. Ю.Гагаріна, пров. Карельський, вул. І.Сергієнка, вул. П.Усенка
15.	Дн-15	просп. Ю.Гагаріна, вул. П.Усенка, вул. І.Сергієнка, вул. В.Сосюри
16.	Дн-16	вул. Будівельників, вул. Г.Чупринки, просп. Миру
17.	Дн-17	вул. Будівельників, просп. Ю.Гагаріна, просп. Миру, вул. Г.Чупринки
18.	Дн-18	вул. Тампере, просп. Соборності, вул. Вифлеємська
19.	Дн-19	просп. Миру, просп. Соборності, вул. Тампере
20.	Дн-20	просп. Соборності, Харківське шосе, вул. Березнева, вул. Каунаська, вул. Регенераторна

№ п/п	Шифр кварталу (мікро-району)	Межі кварталу (мікрорайону)
21.	Дн-21	Харківське шосе, вул. Празька, пров. Устима Кармелюка, вул. Лохвицька
22.	Дн-22	22-1 – вул. Астраханська, вул. Празька; 22-2 – вул. Гродненська, вул. Празька, вул. Азербайджанська
23.	Дн-23	бульв. Дарницький (непарна сторона)
24.	Дн-24	вул. Миропільська, вул. О.Бойченка, вул. Юності, вул. Міста Шалетт
25.	Дн-25	вул. Воскресенська, бульв. Перова, просп. Алішера Навої
26.	Дн-26	просп. Алішера Навої, бульв. Перова, вул. П.Запорожця, територія Київської міської клінічної лікарні № 3
27.	Дн-27	вул. С.Стальского, вул. Курнатовського, вул. П.Запорожця, бульв. Перова
28.	Дн-28	вул. С.Стальского, бульв. Перова, вул. П.Запорожця, вул. Старосільська
29.	Дн-29	вул. Е.Вільде, вул. Генерала Карбишева, вул. І.Микитенка, вул. Курнатовського
30.	Дн-30	вул. Братиславська, вул. Генерала Карбишева, територія Навчально-наукового інституту № 2 по підготовці слідчих та криміналістів МВС України в м. Києві
31.	Дн-31	вул. М.Кибальчича, вул. Генерала Карбишева, вул. Е.Вільде, вул. Курнатовського
32.	Дн-32	вул. М.Кибальчича, вул. Курнатовського, вул. І.Микитенка, бульв. Перова
33.	Дн-33	вул. М.Кибальчича, бульв. Перова, вул. Пухівська, вул. В.Сєрова
34.	Дн-34	вул. Алматинська, вул. Олекси Довбуша, вул. Марганецька, вул. Рогозівська
35.	Дн-35	вул. Алматинська, залізничні колії, вул. Олекси Довбуша
36.		окремо розташовані будівлі уздовж вул. Алматинської, вул. В.Вишиваного, вул. Хорольської, вул. Двінської, вул. Воскресенської

КВАРТАЛ Дн-1.
ВУЛ. ПОПУДРЕНКА, ВУЛ. БУДІВЕЛЬНИКІВ, ВУЛ. ЧЕРВОНОТКАЦЬКА, ПРОВ. БУДІВЕЛЬНИКІВ
КВАРТАЛ Дн-2.
ВУЛ. ПОПУДРЕНКА, ВУЛ. БАЖОВА, ВУЛ. КРАКІВСЬКА, ВУЛ. БУДІВЕЛЬНИКІВ
КВАРТАЛ Дн-3.
ВУЛ. БАЖОВА, ВУЛ. ЧЕРВОНОТКАЦЬКА, ВУЛ. БУДІВЕЛЬНИКІВ, ВУЛ. КРАКІВСЬКА

СХЕМА РОЗПОДІЛУ ЗАБУДОВИ ЗА ТИПАМИ ЗАСТАРІЛОГО ЖИТЛОВОГО ФОНДУ

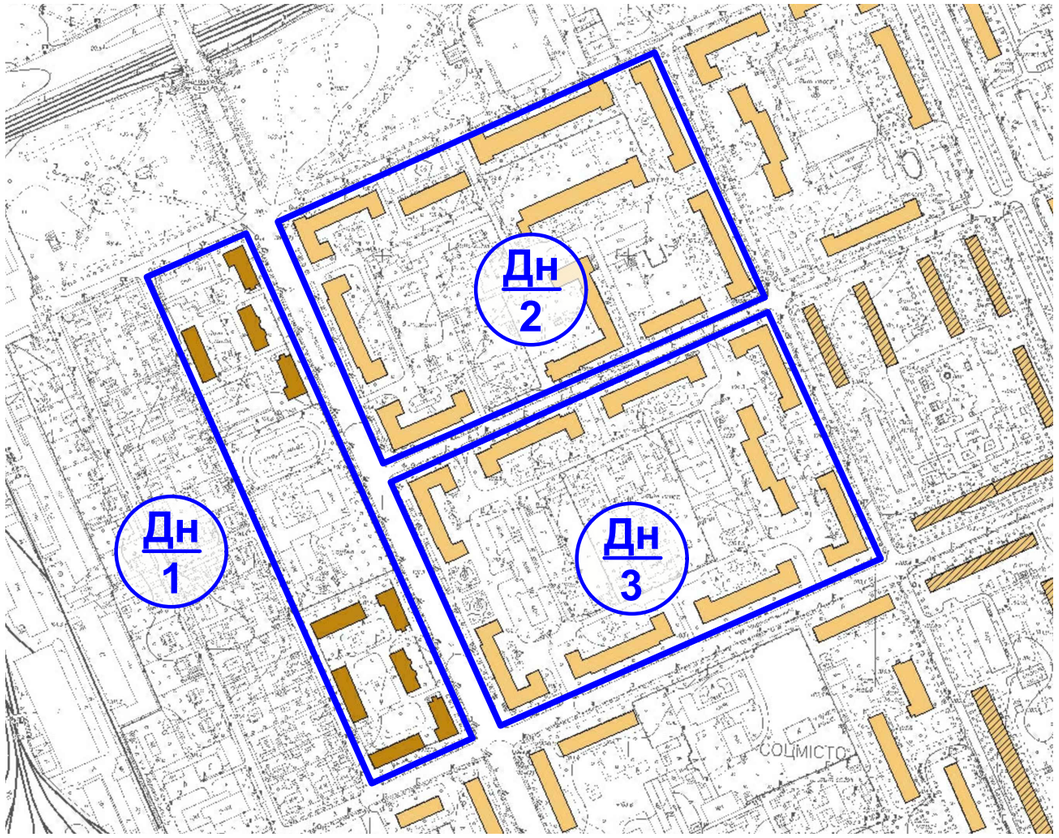

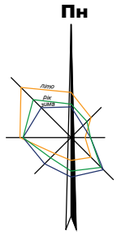

ВИКОПІЮВАННЯ З ПУБЛІЧНОЇ КАДАСТРОВОЇ КАРТИ

УМОВНІ ПОЗНАЧЕННЯ:

- Межа кварталу (мікрорайону) потенційної реконструкції
- Дн 1 — Шифр кварталу (мікрорайону) потенційної реконструкції
- Будинки типу "сталінка"
- Будинки перших масових серій ("хрущовки"). Цегляні

УМОВНІ ПОЗНАЧЕННЯ:

- Межа кварталу (мікрорайону) потенційної реконструкції
- Дн 1 — Шифр кварталу (мікрорайону) потенційної реконструкції
- Межі кадастрових кварталів
- Земельні ділянки, межі яких встановлені

КВАРТАЛ Дн-1.
ВУЛ. ПОПУДРЕНКА, ВУЛ. БУДІВЕЛЬНИКІВ, ВУЛ. ЧЕРВОНОТКАЦЬКА, ПРОВ. БУДІВЕЛЬНИКІВ
КВАРТАЛ Дн-2.
ВУЛ. ПОПУДРЕНКА, ВУЛ. БАЖОВА, ВУЛ. КРАКІВСЬКА, ВУЛ. БУДІВЕЛЬНИКІВ
КВАРТАЛ Дн-3.
ВУЛ. БАЖОВА, ВУЛ. ЧЕРВОНОТКАЦЬКА, ВУЛ. БУДІВЕЛЬНИКІВ, ВУЛ. КРАКІВСЬКА

СХЕМА РОЗТАШУВАННЯ ТЕРИТОРІЇ НА ІСТОРИКО-АРХІТЕКТУРНОМУ ОПОРНОМУ ПЛАНІ м. КИЄВА

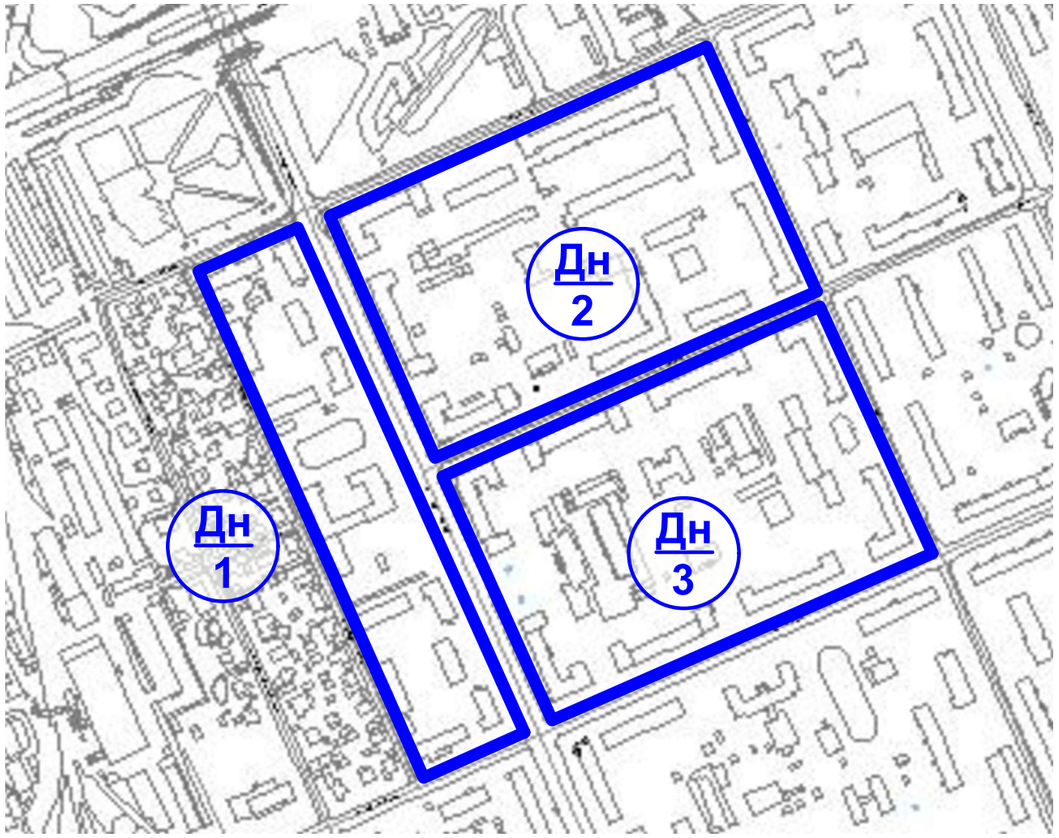

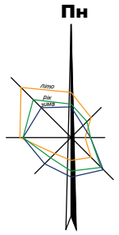

СХЕМА РОЗТАШУВАННЯ ТЕРИТОРІЇ В СИСТЕМІ ПЛАНУВАЛЬНИХ ОБМЕЖЕНЬ

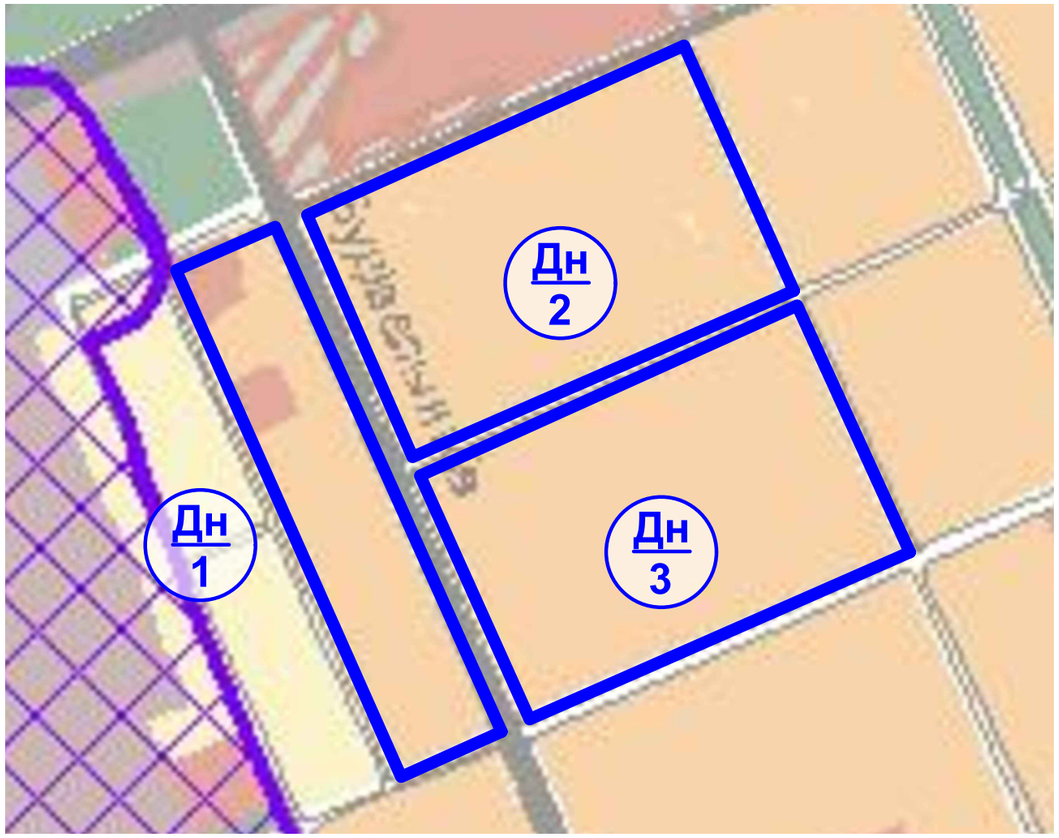

УМОВНІ ПОЗНАЧЕННЯ:

- Межа кварталу (мікрорайону) потенційної реконструкції
- Дн 1 — Шифр кварталу (мікрорайону) потенційної реконструкції

УМОВНІ ПОЗНАЧЕННЯ:

- Межа кварталу (мікрорайону) потенційної реконструкції
- Дн 1 — Шифр кварталу (мікрорайону) потенційної реконструкції

Зони регламентованого обмеженого використання території

- Санітарно-захисні зони від промислових та комунально-складських об'єктів

КВАРТАЛ Дн-4.
ВУЛ. ПОПУДРЕНКА, БУЛЬВ. ПРАЦІ, ВУЛ. КРАКІВСЬКА, ВУЛ. БАЖОВА
КВАРТАЛ Дн-5.
ВУЛ. КРАКІВСЬКА, БУЛЬВ. ПРАЦІ,ВУЛ. ЧЕРВОНОТКАЦЬКА, ВУЛ. БАЖОВА

СХЕМА РОЗПОДІЛУ ЗАБУДОВИ ЗА ТИПАМИ ЗАСТАРІЛОГО ЖИТЛОВОГО ФОНДУ

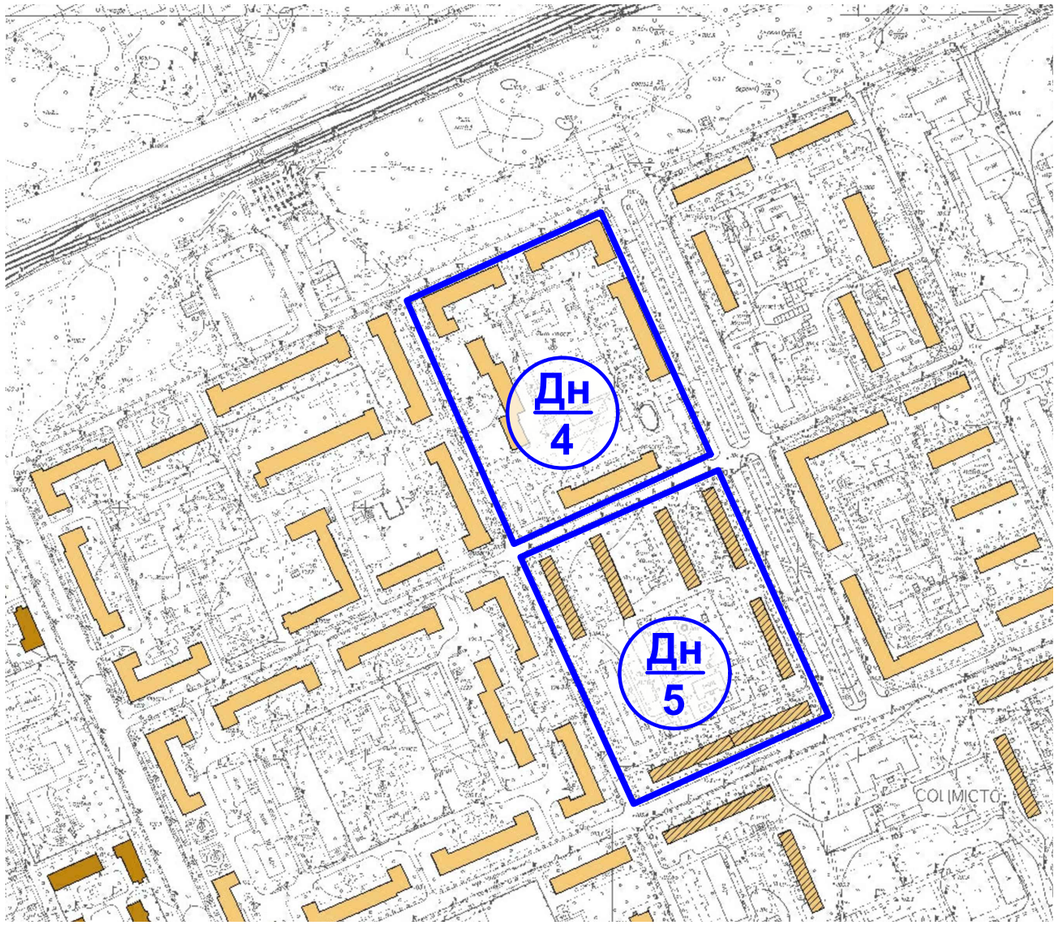

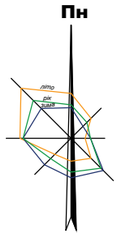

ВИКОПІЮВАННЯ З ПУБЛІЧНОЇ КАДАСТРОВОЇ КАРТИ

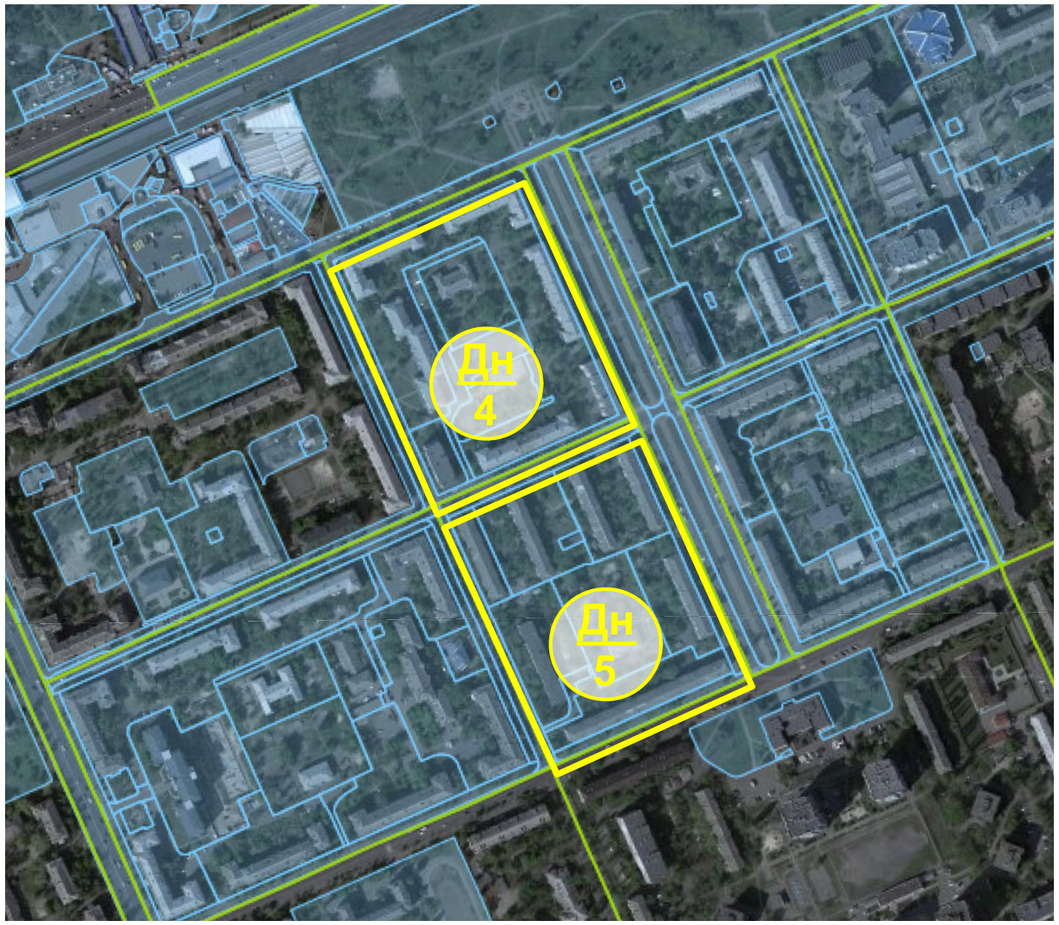

УМОВНІ ПОЗНАЧЕННЯ:

- Межа кварталу (мікрорайону) потенційної реконструкції
- Дн 4 — Шифр кварталу (мікрорайону) потенційної реконструкції
- Будинки перших масових серій ("хрущовки"). Цегляні
- Будинки перших масових серій ("хрущовки"). Панельні

УМОВНІ ПОЗНАЧЕННЯ:

- Межа кварталу (мікрорайону) потенційної реконструкції
- Дн 4 — Шифр кварталу (мікрорайону) потенційної реконструкції
- Межі кадастрових кварталів
- Земельні ділянки, межі яких встановлені

КВАРТАЛ Дн-4.
ВУЛ. ПОПУДРЕНКА, БУЛЬВ. ПРАЦІ, ВУЛ. КРАКІВСЬКА, ВУЛ. БАЖОВА
КВАРТАЛ Дн-5.
ВУЛ. КРАКІВСЬКА, БУЛЬВ. ПРАЦІ, ВУЛ. ЧЕРВОНОТКАЦЬКА, ВУЛ. БАЖОВА

СХЕМА РОЗТАШУВАННЯ ТЕРИТОРІЇ НА ІСТОРИКО-АРХІТЕКТУРНОМУ ОПОРНОМУ ПЛАНІ м. КИЄВА

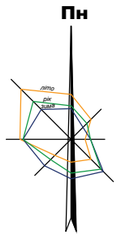

СХЕМА РОЗТАШУВАННЯ ТЕРИТОРІЇ В СИСТЕМІ ПЛАНУВАЛЬНИХ ОБМЕЖЕНЬ

УМОВНІ ПОЗНАЧЕННЯ:

Межа кварталу (мікрорайону) потенційної реконструкції

Дн/4 Шифр кварталу (мікрорайону) потенційної реконструкції

УМОВНІ ПОЗНАЧЕННЯ:

Межа кварталу (мікрорайону) потенційної реконструкції

Дн/4 Шифр кварталу (мікрорайону) потенційної реконструкції

КВАРТАЛ Дн-6.
ВУЛ.ПОПУДРЕНКА, ВУЛ.ПОЖАРСЬКОГО, ВУЛ.КРАКІВСЬКА, ВУЛ.ПРАЦІ
КВАРТАЛ Дн-7.
ВУЛ. КРАКІВСЬКА, ВУЛ. ПОЖАРСЬКОГО, ВУЛ. ЧЕРВОНОТКАЦЬКА, ВУЛ. ПРАЦІ

СХЕМА РОЗПОДІЛУ ЗАБУДОВИ ЗА ТИПАМИ ЗАСТАРІЛОГО ЖИТЛОВОГО ФОНДУ

УМОВНІ ПОЗНАЧЕННЯ:

- Межа кварталу (мікрорайону) потенційної реконструкції
- Дн 6 — Шифр кварталу (мікрорайону) потенційної реконструкції
- Будинки перших масових серій ("хрущовки"). Цегляні
- Будинки перших масових серій ("хрущовки"). Панельні

ВИКОПІЮВАННЯ З ПУБЛІЧНОЇ КАДАСТРОВОЇ КАРТИ

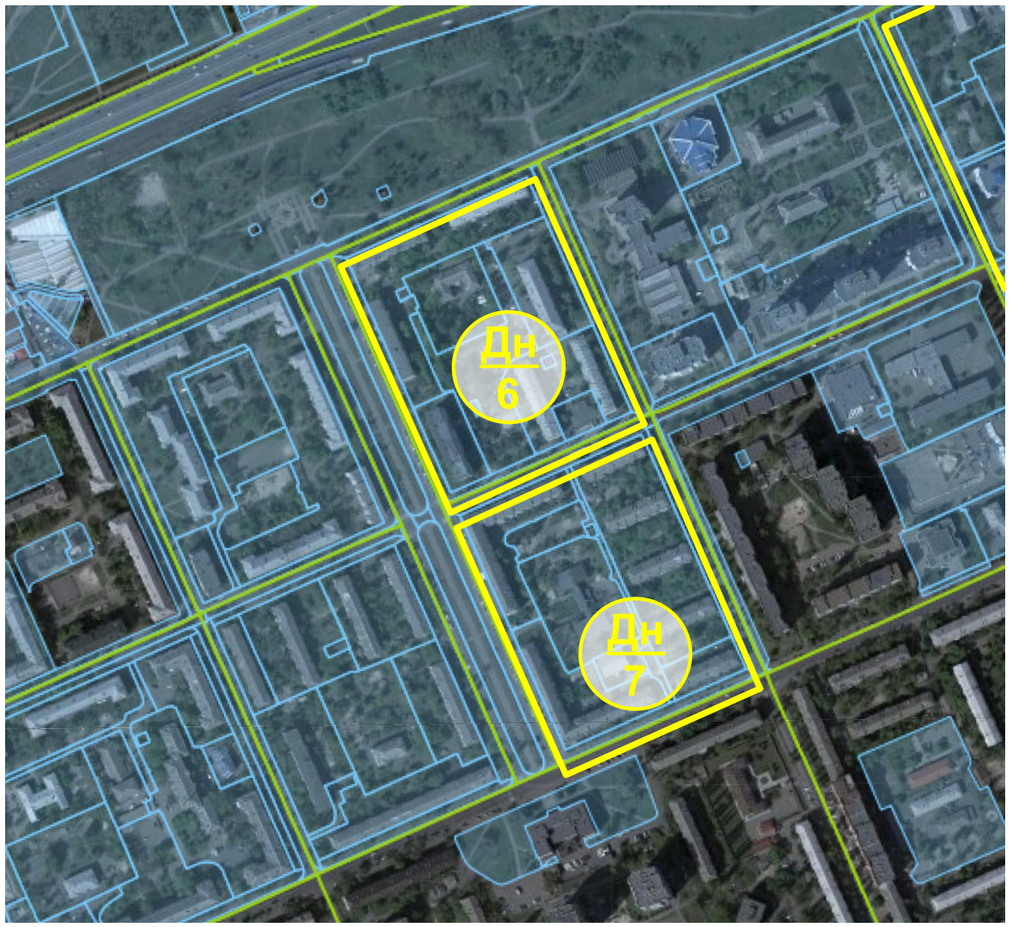

УМОВНІ ПОЗНАЧЕННЯ:

- Межа кварталу (мікрорайону) потенційної реконструкції
- Дн 6 — Шифр кварталу (мікрорайону) потенційної реконструкції
- Межі кадастрових кварталів
- Земельні ділянки, межі яких встановлені

КВАРТАЛ Дн-6.
ВУЛ. ПОПУДРЕНКА,, ВУЛ. ПОЖАРСЬКОГО, ВУЛ. КРАКІВСЬКА, БУЛЬВ. ПРАЦІ
КВАРТАЛ Дн-7.
ВУЛ. КРАКІВСЬКА, ВУЛ. ПОЖАРСЬКОГО, ВУЛ. ЧЕРВОНОТКАЦЬКА, БУЛЬВ. ПРАЦІ

СХЕМА РОЗТАШУВАННЯ ТЕРИТОРІЇ НА ІСТОРИКО-АРХІТЕКТУРНОМУ ОПОРНОМУ ПЛАНІ м. КИЄВА

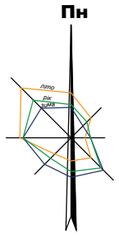

СХЕМА РОЗТАШУВАННЯ ТЕРИТОРІЇ В СИСТЕМІ ПЛАНУВАЛЬНИХ ОБМЕЖЕНЬ

УМОВНІ ПОЗНАЧЕННЯ:

Межа кварталу (мікрорайону) потенційної реконструкції

Дн/6 Шифр кварталу (мікрорайону) потенційної реконструкції

УМОВНІ ПОЗНАЧЕННЯ:

Межа кварталу (мікрорайону) потенційної реконструкції

Дн/6 Шифр кварталу (мікрорайону) потенційної реконструкції

КВАРТАЛ Дн-8.
ВУЛ. ПОПУДРЕНКА, ВУЛ. Г.ХОТКЕВИЧА, ВУЛ. ЧЕРВОНОТКАЦЬКА, ВУЛ. МІНІНА

СХЕМА РОЗПОДІЛУ ЗАБУДОВИ ЗА ТИПАМИ ЗАСТАРІЛОГО ЖИТЛОВОГО ФОНДУ

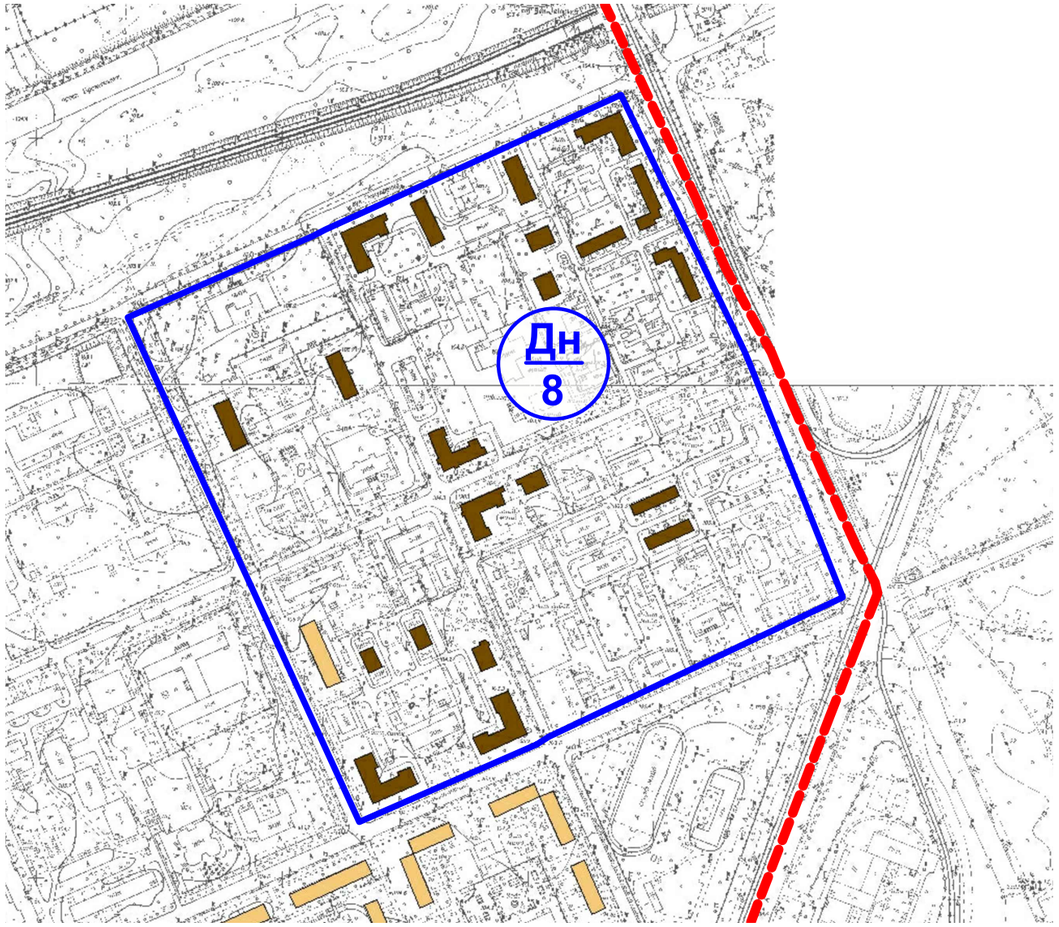

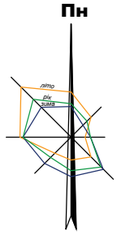

УМОВНІ ПОЗНАЧЕННЯ:

- Межа адміністративного району
- Межа кварталу (мікрорайону) потенційної реконструкції
- Дн 8 — Шифр кварталу (мікрорайону) потенційної реконструкції
- Будинки барачного типу
- Будинки перших масових серій ("хрущовки"). Цегляні

ВИКОПІЮВАННЯ З ПУБЛІЧНОЇ КАДАСТРОВОЇ КАРТИ

УМОВНІ ПОЗНАЧЕННЯ:

- Межа адміністративного району
- Межа кварталу (мікрорайону) потенційної реконструкції
- Дн 8 — Шифр кварталу (мікрорайону) потенційної реконструкції
- Межі кадастрових кварталів
- Земельні ділянки, межі яких встановлені

КВАРТАЛ Дн-8.
ВУЛ. ПОПУДРЕНКА, ВУЛ. Г.ХОТКЕВИЧА, ВУЛ. ЧЕРВОНОТКАЦЬКА, ВУЛ. МІНІНА

СХЕМА РОЗТАШУВАННЯ ТЕРИТОРІЇ НА ІСТОРИКО-АРХІТЕКТУРНОМУ ОПОРНОМУ ПЛАНІ м. КИЄВА

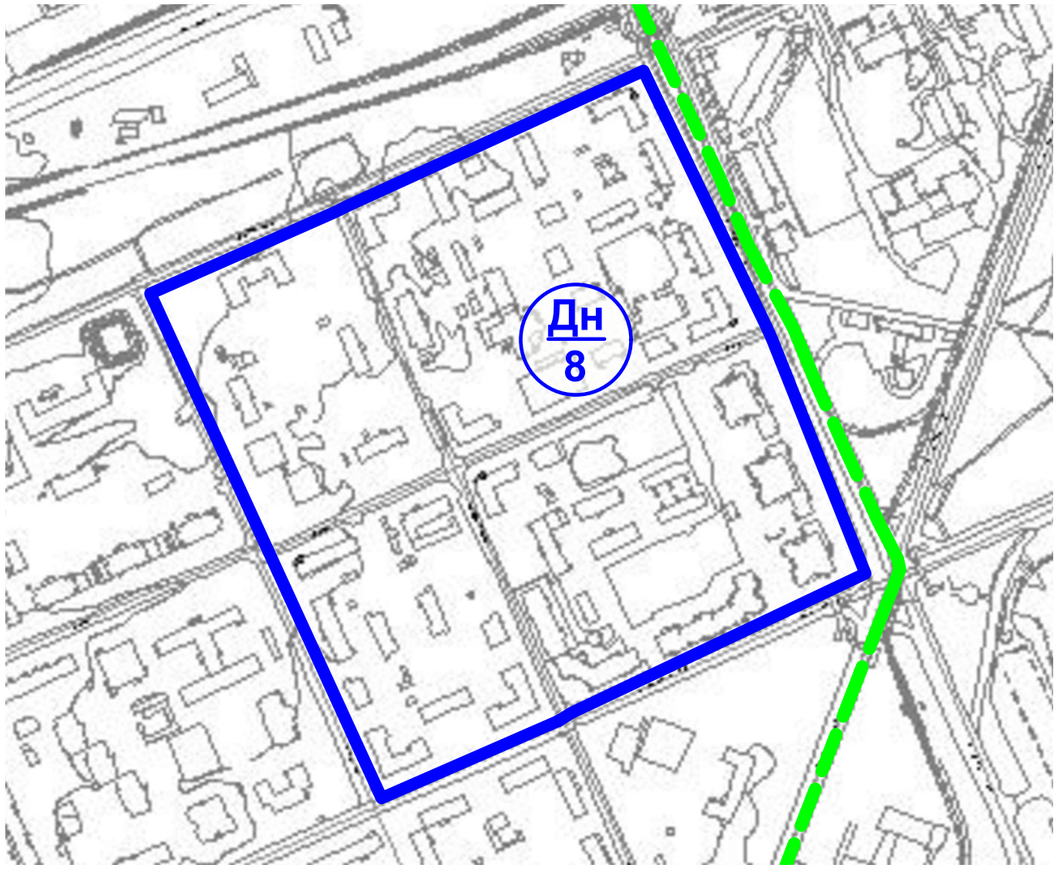

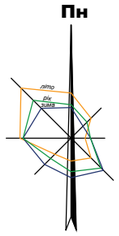

СХЕМА РОЗТАШУВАННЯ ТЕРИТОРІЇ В СИСТЕМІ ПЛАНУВАЛЬНИХ ОБМЕЖЕНЬ

УМОВНІ ПОЗНАЧЕННЯ:

- Межа адміністративного району
- Межа кварталу (мікрорайону) потенційної реконструкції
- Дн/8 — Шифр кварталу (мікрорайону) потенційної реконструкції

УМОВНІ ПОЗНАЧЕННЯ:

- Межа адміністративного району
- Межа кварталу (мікрорайону) потенційної реконструкції
- Дн/8 — Шифр кварталу (мікрорайону) потенційної реконструкції

Зони регламентованого обмеженого використання території

- Санітарно-захисні зони від промислових та комунально-складських об'єктів
- Охоронні зони повітряних ліній електропередач

КВАРТАЛ Дн-9.
ВУЛ. ЧЕРВОНОТКАЦЬКА, ВУЛ. БУДІВЕЛЬНИКІВ, БУЛЬВ. ВЕРХОВНОЇ РАДИ, ПРОМИСЛОВИЙ МАЙДАНЧИК КИЇВСЬКОГО МЕТРОПОЛІТЕНУ
КВАРТАЛ Дн-10.
ВУЛ. ЧЕРВОНОТКАЦЬКА, ВУЛ. БАЖОВА, БУЛЬВ. ВЕРХОВНОЇ РАДИ, ВУЛ. БУДІВЕЛЬНИКІВ

СХЕМА РОЗПОДІЛУ ЗАБУДОВИ ЗА ТИПАМИ ЗАСТАРІЛОГО ЖИТЛОВОГО ФОНДУ

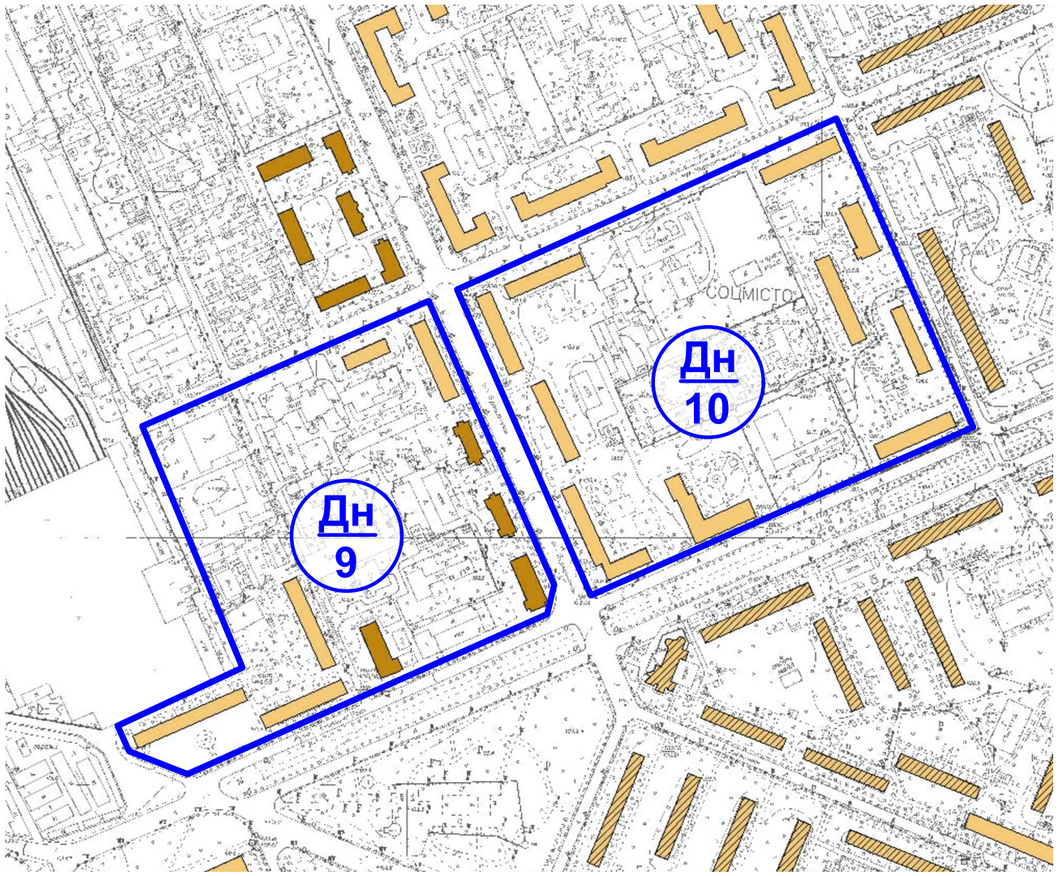

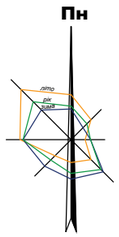

УМОВНІ ПОЗНАЧЕННЯ:

- Межа кварталу (мікрорайону) потенційної реконструкції
- Дн 10 — Шифр кварталу (мікрорайону) потенційної реконструкції
- Будинки типу "сталінка"
- Будинки перших масових серій ("хрущовки"). Цегляні

ВИКОПІЮВАННЯ З ПУБЛІЧНОЇ КАДАСТРОВОЇ КАРТИ

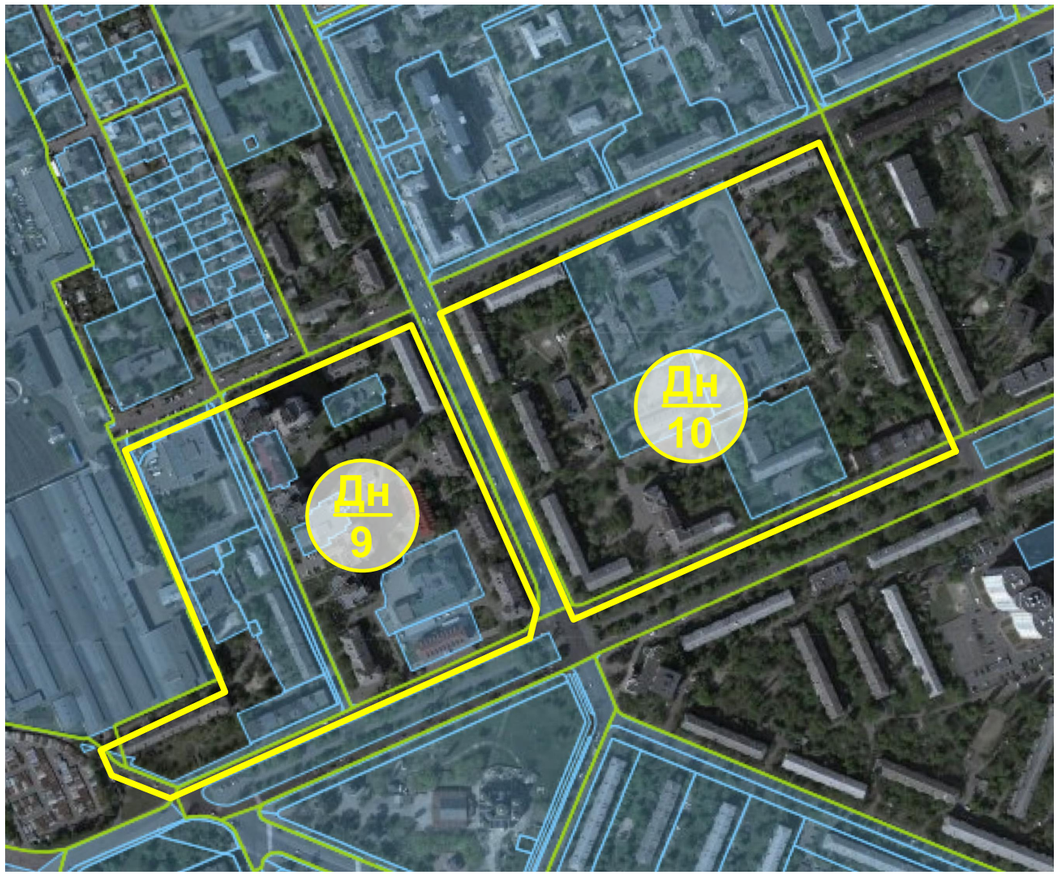

УМОВНІ ПОЗНАЧЕННЯ:

- Межа кварталу (мікрорайону) потенційної реконструкції
- Дн 9 — Шифр кварталу (мікрорайону) потенційної реконструкції
- Межі кадастрових кварталів
- Земельні ділянки, межі яких встановлені

КВАРТАЛ Дн-9.

ВУЛ. ЧЕРВОНОТКАЦЬКА, ВУЛ. БУДІВЕЛЬНИКІВ, БУЛЬВ. ВЕРХОВНОЇ РАДИ, ПРОМИСЛОВИЙ МАЙДАНЧИК КИЇВСЬКОГО МЕТРОПОЛІТЕНУ

КВАРТАЛ Дн-10.

ВУЛ. ЧЕРВОНОТКАЦЬКА, ВУЛ. БАЖОВА, БУЛЬВ. ВЕРХОВНОЇ РАДИ, ВУЛ. БУДІВЕЛЬНИКІВ

СХЕМА РОЗТАШУВАННЯ ТЕРИТОРІЇ НА ІСТОРИКО-АРХІТЕКТУРНОМУ ОПОРНОМУ ПЛАНІ м. КИЄВА

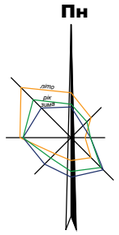

СХЕМА РОЗТАШУВАННЯ ТЕРИТОРІЇ В СИСТЕМІ ПЛАНУВАЛЬНИХ ОБМЕЖЕНЬ

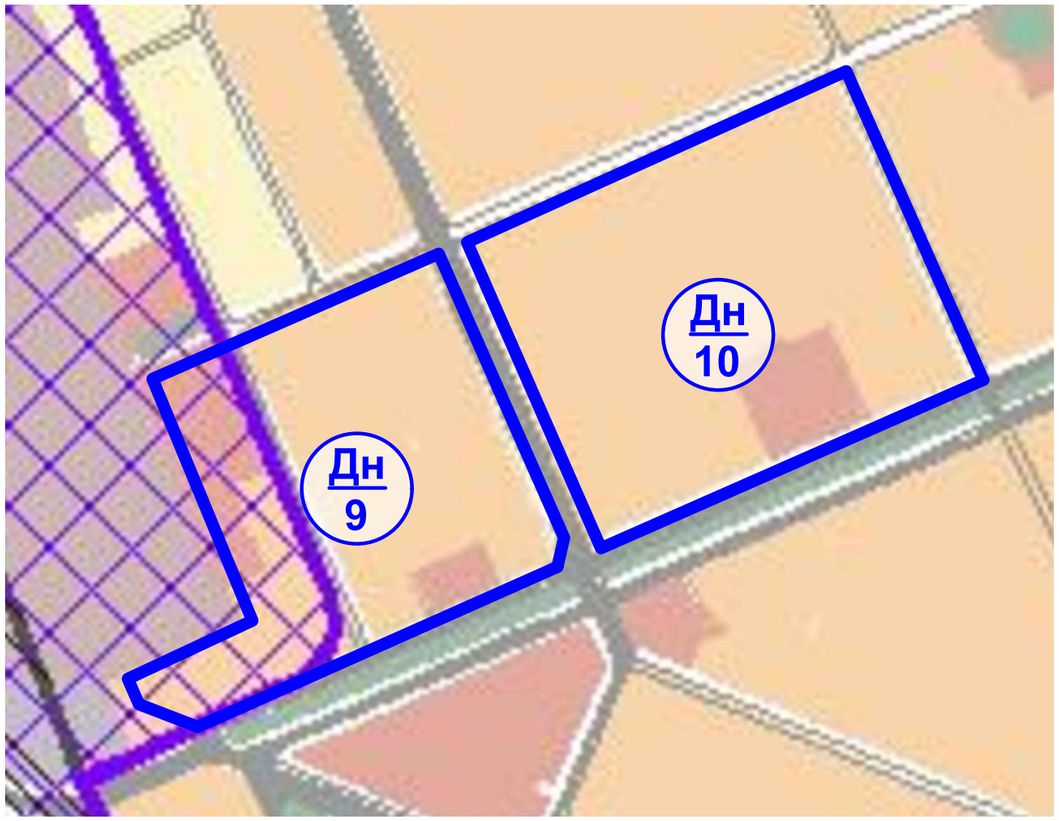

УМОВНІ ПОЗНАЧЕННЯ:

- Межа кварталу (мікрорайону) потенційної реконструкції
- Дн/9 — Шифр кварталу (мікрорайону) потенційної реконструкції

УМОВНІ ПОЗНАЧЕННЯ:

- Межа кварталу (мікрорайону) потенційної реконструкції
- Дн/9 — Шифр кварталу (мікрорайону) потенційної реконструкції

Зони регламентованого обмеженого використання території

- Санітарно-захисні зони від промислових та комунально-складських об'єктів
- Санітарно-захисна зона від залізниці

КВАРТАЛ Дн-11.
ВУЛ. ЧЕРВОНОТКАЦЬКА, ВУЛ. ПОЖАРСЬКОГО, БУЛЬВ. ВЕРХОВНОЇ РАДИ, ВУЛ. БАЖОВА
КВАРТАЛ Дн-12.
ВУЛ. ЧЕРВОНОТКАЦЬКА, ВУЛ. Ю.ПОПРАВКИ, БУЛЬВ. ВЕРХОВНОЇ РАДИ, ВУЛ. ПОЖАРСЬКОГО

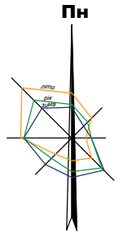

СХЕМА РОЗПОДІЛУ ЗАБУДОВИ ЗА ТИПАМИ ЗАСТАРІЛОГО ЖИТЛОВОГО ФОНДУ

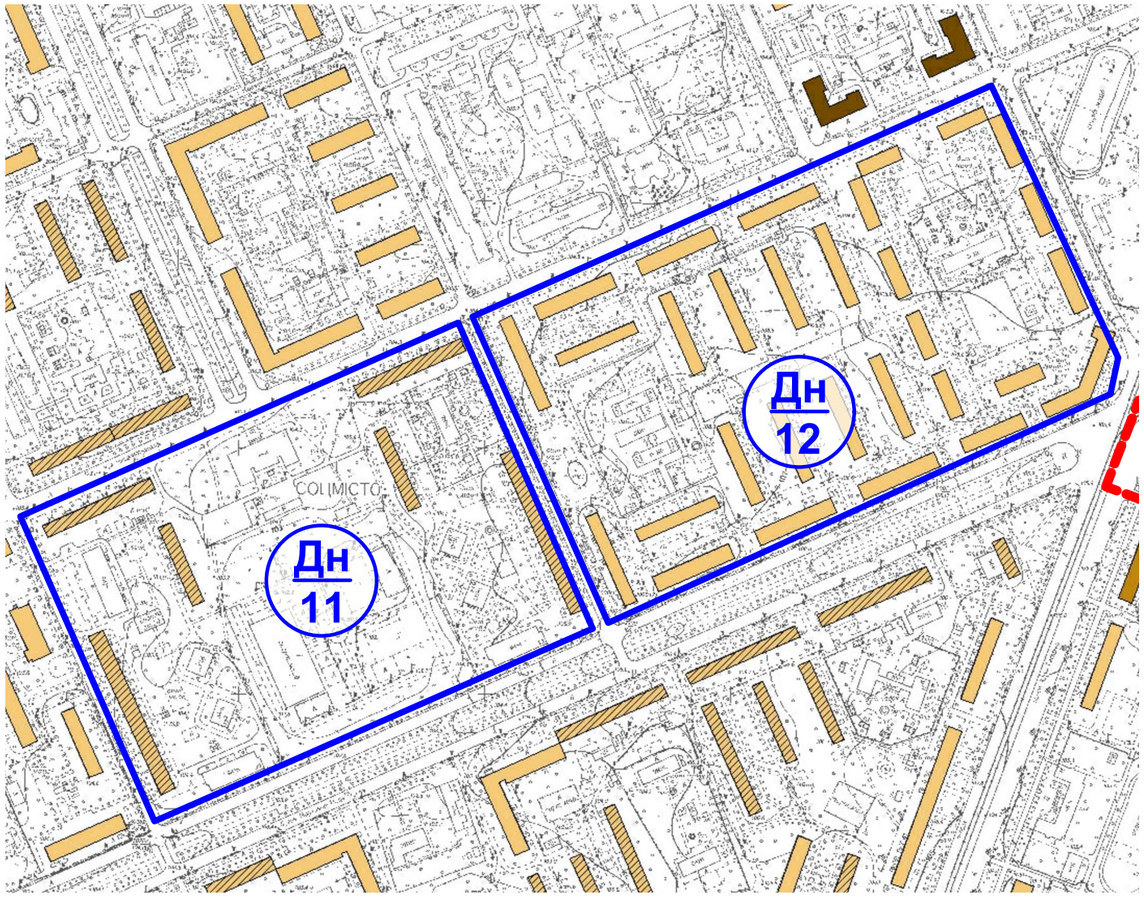

УМОВНІ ПОЗНАЧЕННЯ:

- Межа адміністративного району
- Межа кварталу (мікрорайону) потенційної реконструкції
- Дн 11 — Шифр кварталу (мікрорайону) потенційної реконструкції
- Будинки перших масових серій ("хрущовки"). Панельні
- Будинки перших масових серій ("хрущовки"). Цегляні

ВИКОПІЮВАННЯ З ПУБЛІЧНОЇ КАДАСТРОВОЇ КАРТИ

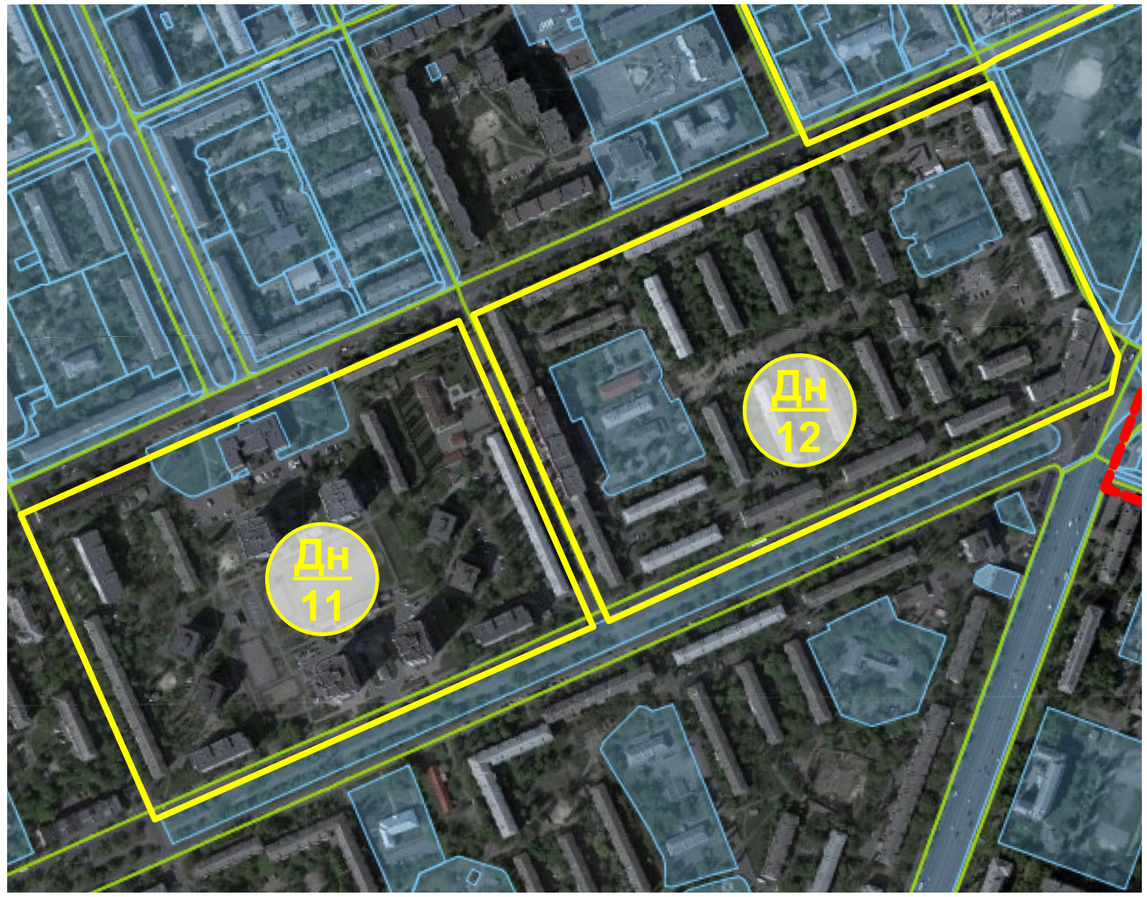

УМОВНІ ПОЗНАЧЕННЯ:

- Межа адміністративного району
- Межа кварталу (мікрорайону) потенційної реконструкції
- Дн 11 — Шифр кварталу (мікрорайону) потенційної реконструкції
- Межі кадастрових кварталів
- Земельні ділянки, межі яких встановлені

КВАРТАЛ Дн-11.
ВУЛ. ЧЕРВОНОТКАЦЬКА, ВУЛ. ПОЖАРСЬКОГО, БУЛЬВ. ВЕРХОВНОЇ РАДИ, ВУЛ. БАЖОВА
КВАРТАЛ Дн-12.
ВУЛ. ЧЕРВОНОТКАЦЬКА, ВУЛ. Ю.ПОПРАВКИ, БУЛЬВ. ВЕРХОВНОЇ РАДИ, ВУЛ. ПОЖАРСЬКОГО

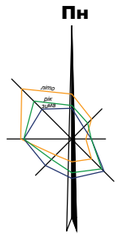

СХЕМА РОЗТАШУВАННЯ ТЕРИТОРІЇ НА ІСТОРИКО-АРХІТЕКТУРНОМУ ОПОРНОМУ ПЛАНІ м. КИЄВА

УМОВНІ ПОЗНАЧЕННЯ:

- Межа адміністративного району
- Межа кварталу (мікрорайону) потенційної реконструкції
- Дн/11 — Шифр кварталу (мікрорайону) потенційної реконструкції

СХЕМА РОЗТАШУВАННЯ ТЕРИТОРІЇ В СИСТЕМІ ПЛАНУВАЛЬНИХ ОБМЕЖЕНЬ

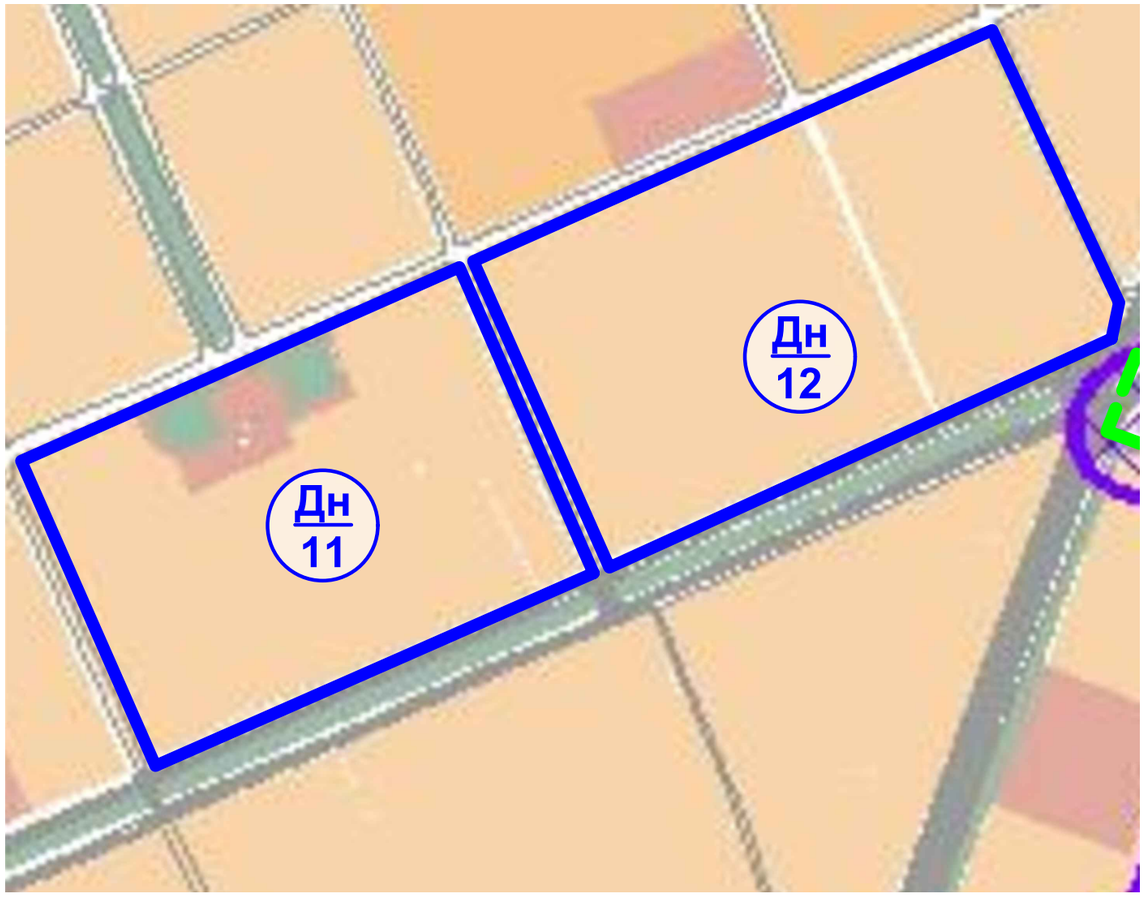

УМОВНІ ПОЗНАЧЕННЯ:

- Межа адміністративного району
- Межа кварталу (мікрорайону) потенційної реконструкції
- Дн/11 — Шифр кварталу (мікрорайону) потенційної реконструкції

Зони регламентованого обмеженого використання території

- Санітарно-захисні зони від промислових та комунально-складських об'єктів

КВАРТАЛ Дн-13.
БУЛЬВ. ВЕРХОВНОЇ РАДИ, ПРОСП. Ю.ГАГАРІНА, ВУЛ. БУДІВЕЛЬНИКІВ

СХЕМА РОЗПОДІЛУ ЗАБУДОВИ ЗА ТИПАМИ ЗАСТАРІЛОГО ЖИТЛОВОГО ФОНДУ

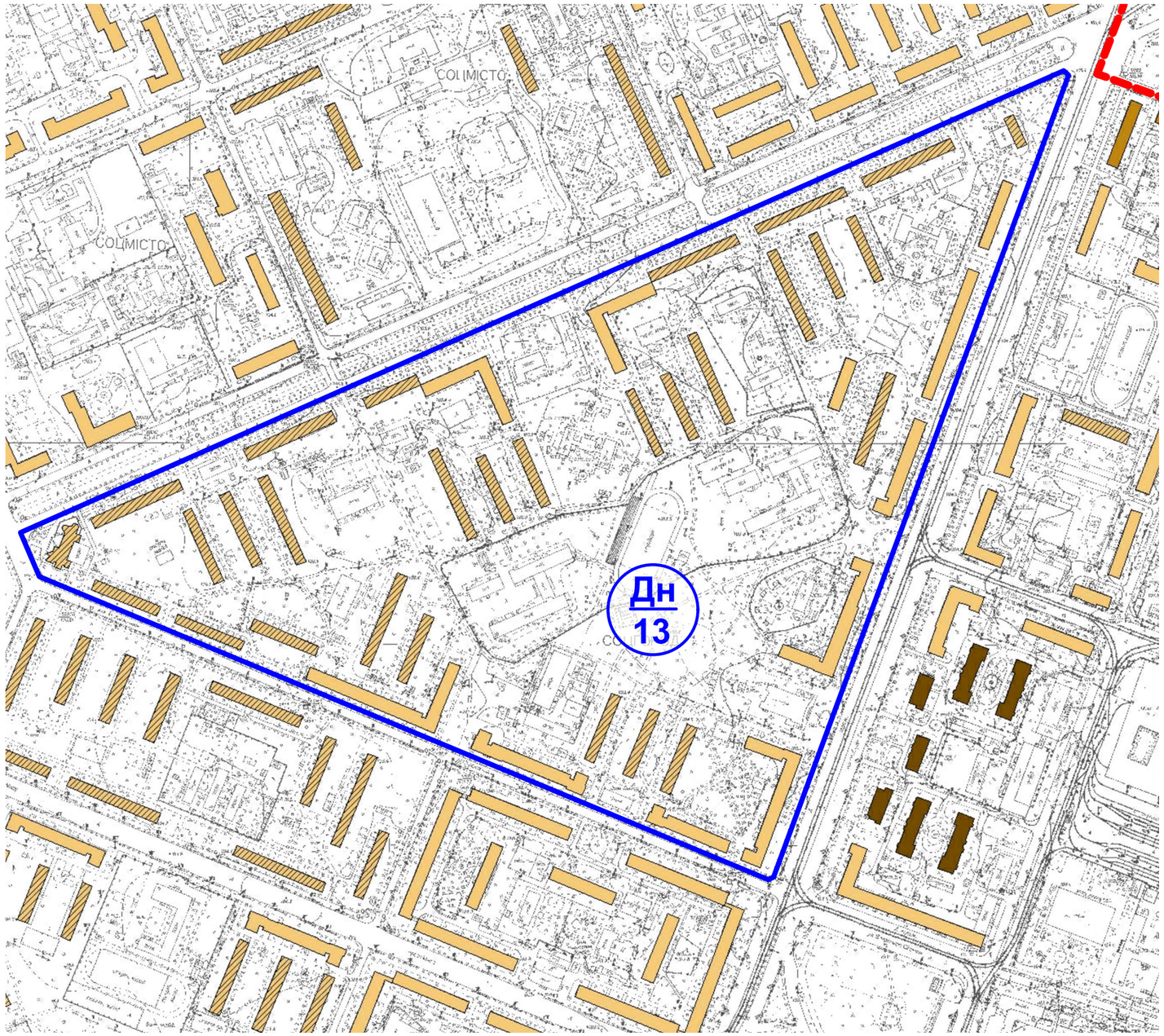

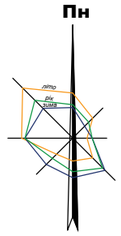

УМОВНІ ПОЗНАЧЕННЯ:

- Межа адміністративного району
- Межа кварталу (мікрорайону) потенційної реконструкції
- Дн 13 — Шифр кварталу (мікрорайону) потенційної реконструкції
- Будинки перших масових серій ("хрущовки"). Панельні
- Будинки перших масових серій ("хрущовки"). Цегляні

КВАРТАЛ Дн-13.
БУЛЬВ. ВЕРХОВНОЇ РАДИ, ПРОСП. Ю.ГАГАРІНА, ВУЛ. БУДІВЕЛЬНИКІВ

ВИКОПІЮВАННЯ З ПУБЛІЧНОЇ КАДАСТРОВОЇ КАРТИ

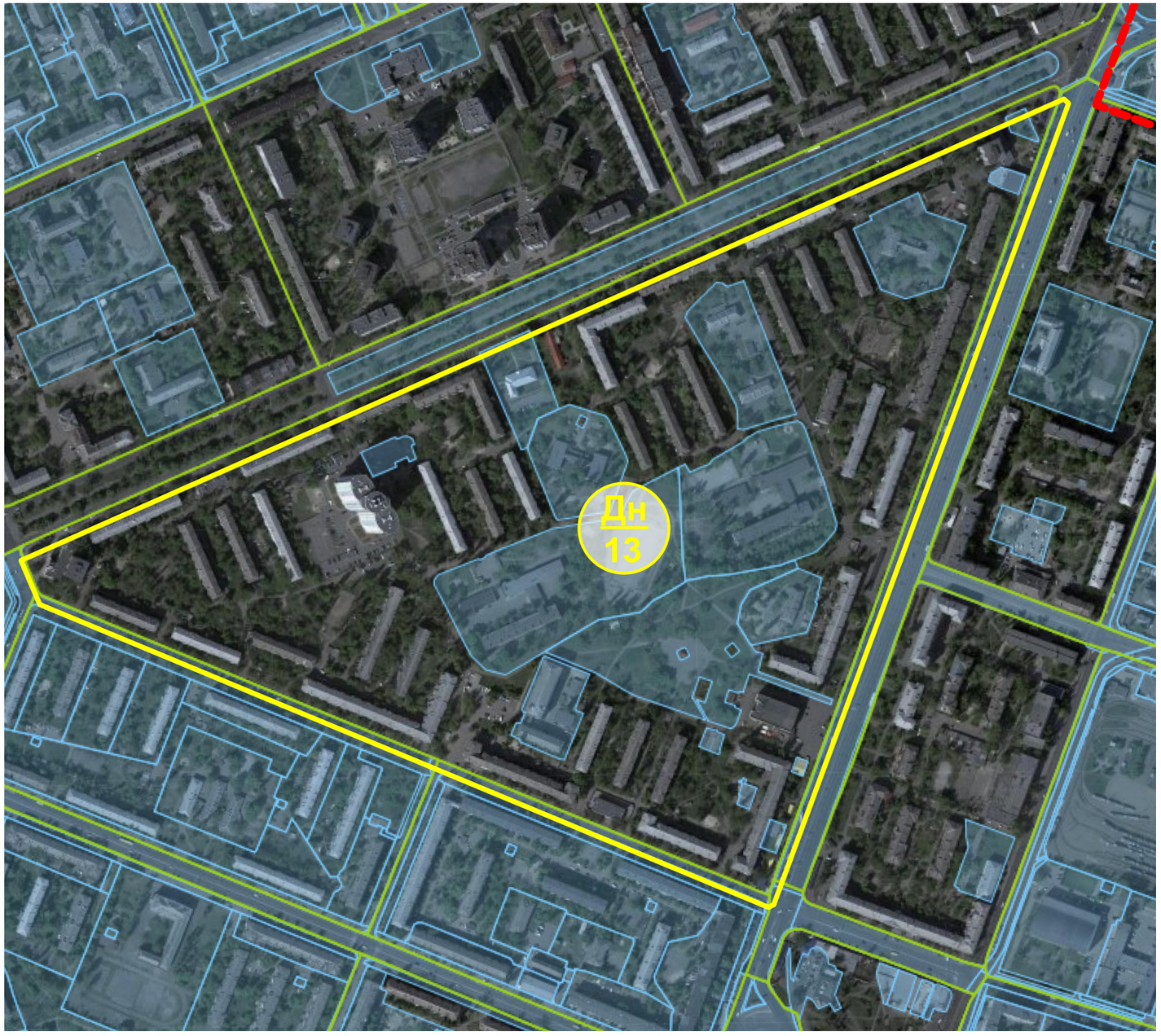

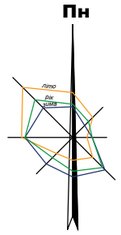

УМОВНІ ПОЗНАЧЕННЯ:

- Межа адміністративного району
- Межа кварталу (мікрорайону) потенційної реконструкції
- Дн 13 — Шифр кварталу (мікрорайону) потенційної реконструкції
- Межі кадастрових кварталів
- Земельні ділянки, межі яких встановлені

КВАРТАЛ Дн-13.
БУЛЬВ. ВЕРХОВНОЇ РАДИ, ПРОСП. Ю.ГАГАРІНА, ВУЛ. БУДІВЕЛЬНИКІВ

СХЕМА РОЗТАШУВАННЯ ТЕРИТОРІЇ НА ІСТОРИКО-АРХІТЕКТУРНОМУ ОПОРНОМУ ПЛАНІ м. КИЄВА

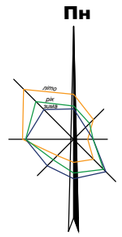

УМОВНІ ПОЗНАЧЕННЯ:

- Межа адміністративного району
- Межа кварталу (мікрорайону) потенційної реконструкції
- Дн/13 — Шифр кварталу (мікрорайону) потенційної реконструкції

КВАРТАЛ Дн-13.
БУЛЬВ. ВЕРХОВНОЇ РАДИ, ПРОСП. Ю.ГАГАРІНА, ВУЛ. БУДІВЕЛЬНИКІВ

СХЕМА РОЗТАШУВАННЯ ТЕРИТОРІЇ В СИСТЕМІ ПЛАНУВАЛЬНИХ ОБМЕЖЕНЬ

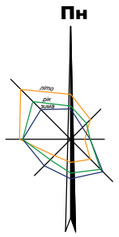

УМОВНІ ПОЗНАЧЕННЯ:

- Межа адміністративного району
- Межа кварталу (мікрорайону) потенційної реконструкції
- Дн/13 — Шифр кварталу (мікрорайону) потенційної реконструкції

Зони регламентованого обмеженого використання території

- Санітарно-захисні зони від промислових та комунально-складських об'єктів

КВАРТАЛ Дн-14.
ПРОСП. Ю.ГАГАРІНА, ПРОВ. КАРЕЛЬСЬКИЙ, ВУЛ. І.СЕРГІЄНКА, ВУЛ. П.УСЕНКА
КВАРТАЛ Дн-15.
ПРОСП. Ю.ГАГАРІНА, ВУЛ. П.УСЕНКА, ВУЛ. І.СЕРГІЄНКА, ВУЛ. В.СОСЮРИ

СХЕМА РОЗПОДІЛУ ЗАБУДОВИ ЗА ТИПАМИ ЗАСТАРІЛОГО ЖИТЛОВОГО ФОНДУ

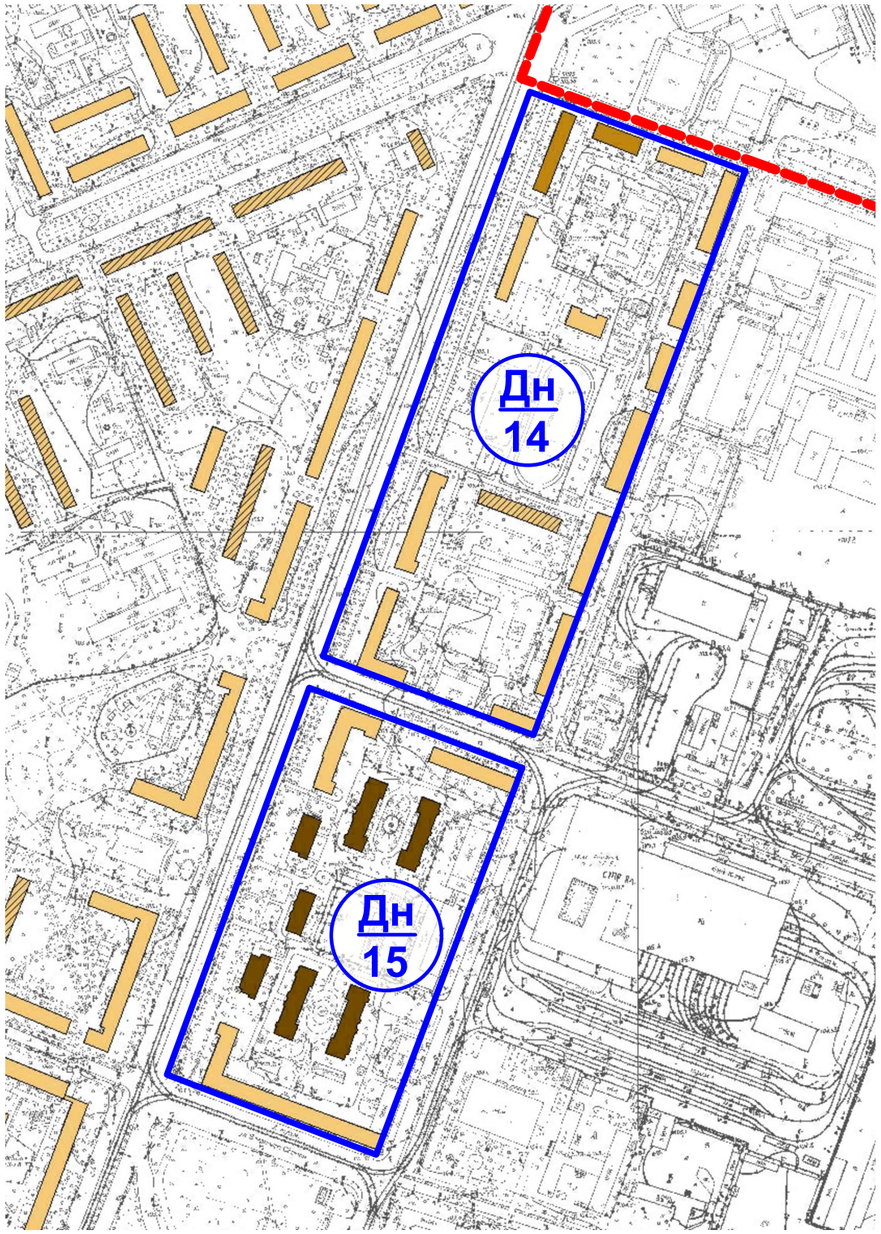

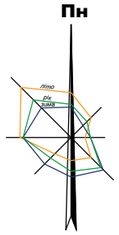

УМОВНІ ПОЗНАЧЕННЯ:

до Схеми розподілу забудови за типами застарілого житлового фонду

- Межа адміністративного району
- Межа кварталу (мікрорайону) потенційної реконструкції
- Дн 14 — Шифр кварталу (мікрорайону) потенційної реконструкції
- Будинки перших масових серій ("хрущовки"). Панельні
- Будинки перших масових серій ("хрущовки"). Цегляні
- Будинки барачного типу
- Будинки типу "сталінка"

до Викопіювання з публічної кадастрової карти

- Межа адміністративного району
- Межа кварталу (мікрорайону) потенційної реконструкції
- Дн 14 — Шифр кварталу (мікрорайону) потенційної реконструкції
- Межі кадастрових кварталів
- Земельні ділянки, межі яких встановлені

ВИКОПІЮВАННЯ З ПУБЛІЧНОЇ КАДАСТРОВОЇ КАРТИ

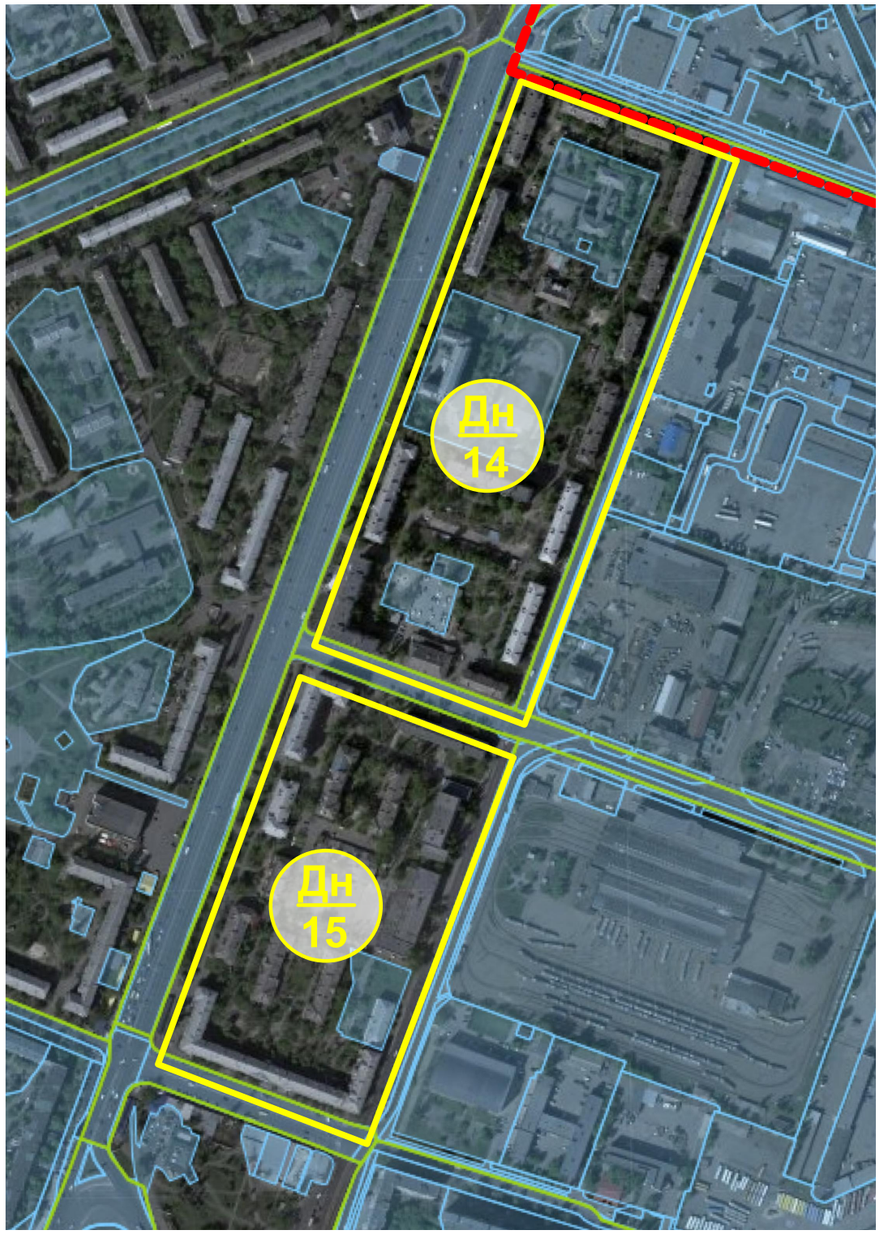

КВАРТАЛ Дн-14.
ПРОСП. Ю.ГАГАРІНА, ПРОВ. КАРЕЛЬСЬКИЙ, ВУЛ. І.СЕРГІЄНКА, ВУЛ. П.УСЕНКА
КВАРТАЛ Дн-15.
ПРОСП. Ю.ГАГАРІНА, ВУЛ. П.УСЕНКА, ВУЛ. І.СЕРГІЄНКА, ВУЛ. В.СОСЮРИ

СХЕМА РОЗТАШУВАННЯ ТЕРИТОРІЇ НА ІСТОРИКО-АРХІТЕКТУРНОМУ ОПОРНОМУ ПЛАНІ м. КИЄВА

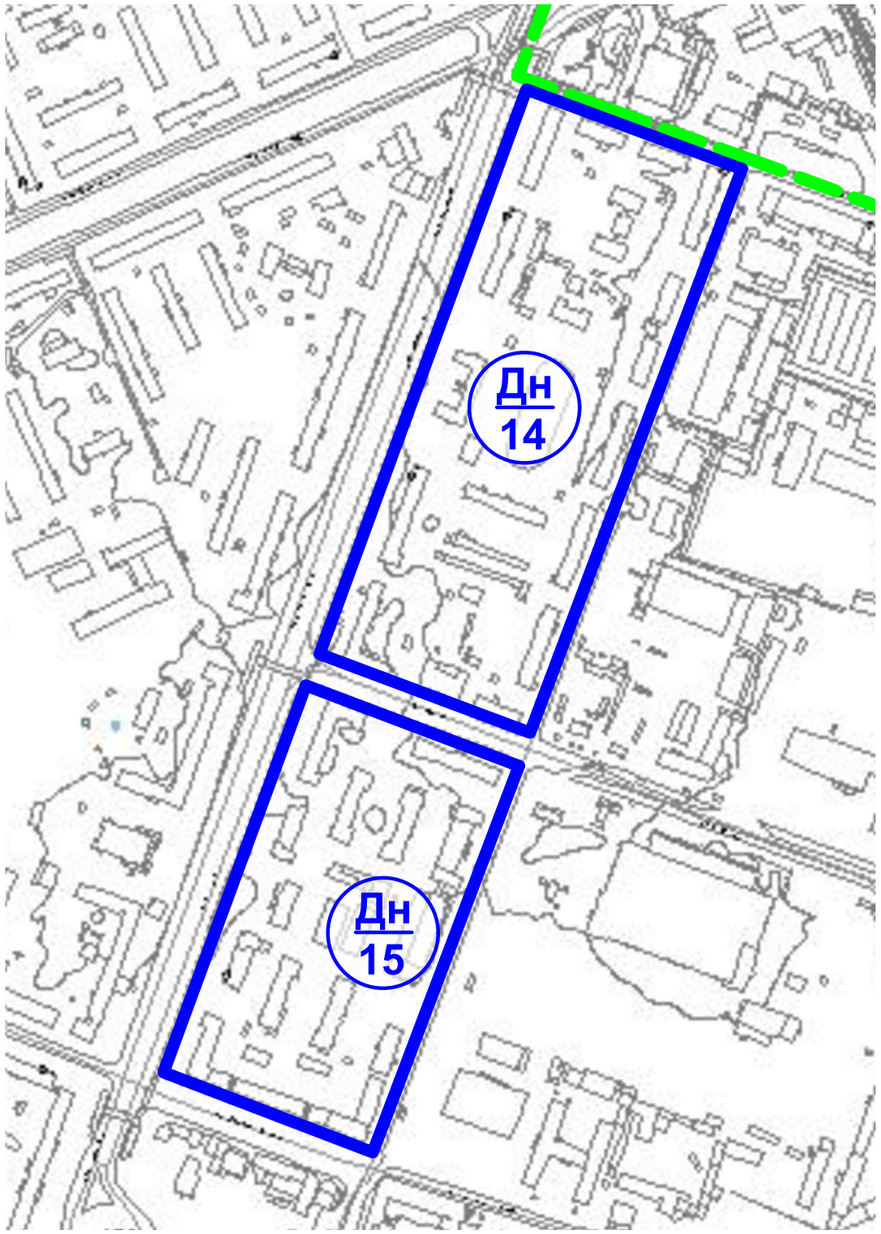

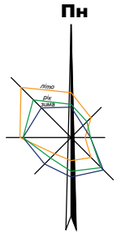

УМОВНІ ПОЗНАЧЕННЯ:

до Схеми розташування території на історико-архітектурному опорному плані м. Києва

- Межа адміністративного району
- Межа кварталу (мікрорайону) потенційної реконструкції
- Дн 14 — Шифр кварталу (мікрорайону) потенційної реконструкції

до Схеми розташування території в системі планувальних обмежень

- Межа адміністративного району
- Межа кварталу (мікрорайону) потенційної реконструкції
- Дн 14 — Шифр кварталу (мікрорайону) потенційної реконструкції

Зони регламентованого обмеженого використання території

- Санітарно-захисні зони від промислових та комунально-складських об'єктів
- Охоронні зони повітряних ліній електропередач

СХЕМА РОЗТАШУВАННЯ ТЕРИТОРІЇ В СИСТЕМІ ПЛАНУВАЛЬНИХ ОБМЕЖЕНЬ

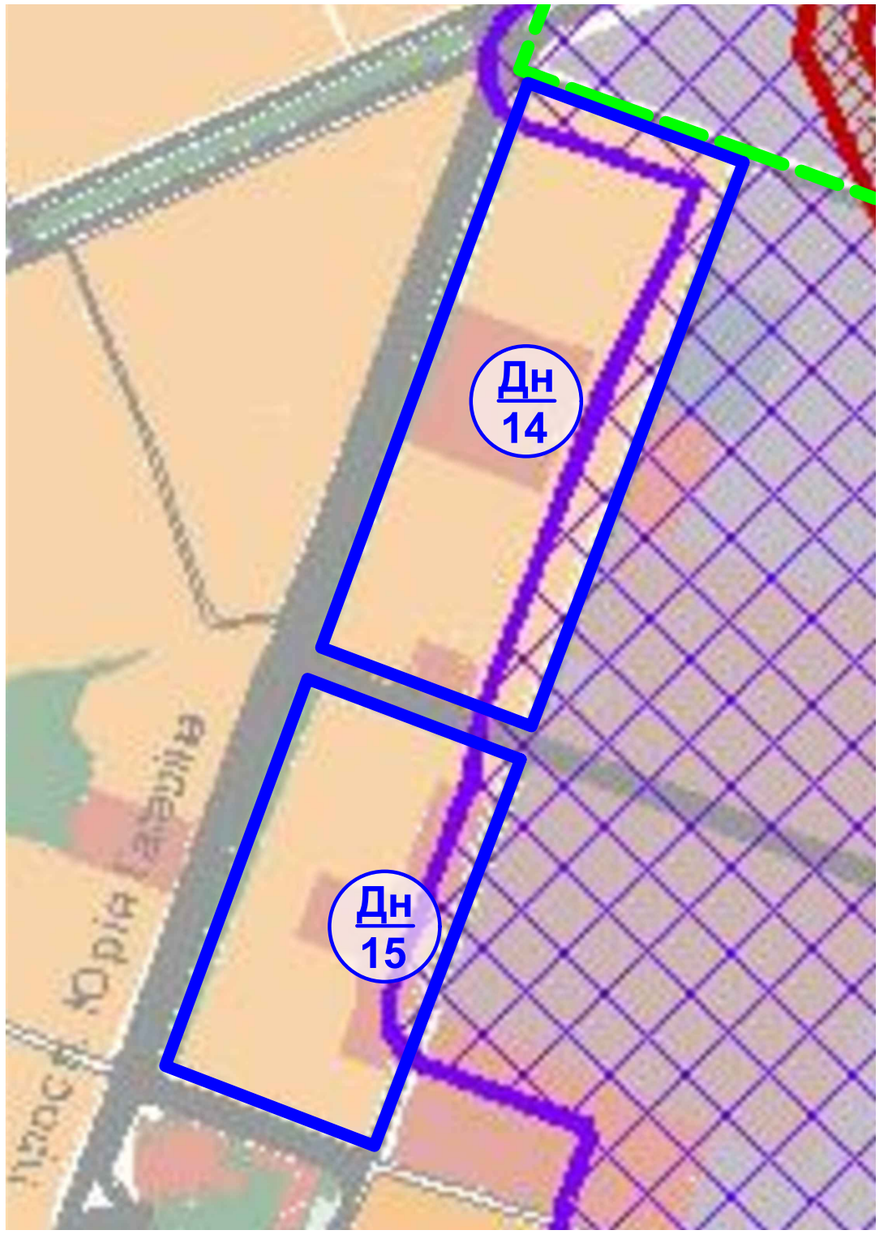

КВАРТАЛ Дн-16.
ВУЛ. БУДІВЕЛЬНИКІВ, ВУЛ. Г.ЧУПРИНКИ, ПРОСП. МИРУ
КВАРТАЛ Дн-17.
ВУЛ. БУДІВЕЛЬНИКІВ, ПРОСП. Ю.ГАГАРІНА, ПРОСП. МИРУ, ВУЛ. Г.ЧУПРИНКИ

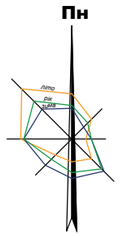

СХЕМА РОЗПОДІЛУ ЗАБУДОВИ ЗА ТИПАМИ ЗАСТАРІЛОГО ЖИТЛОВОГО ФОНДУ

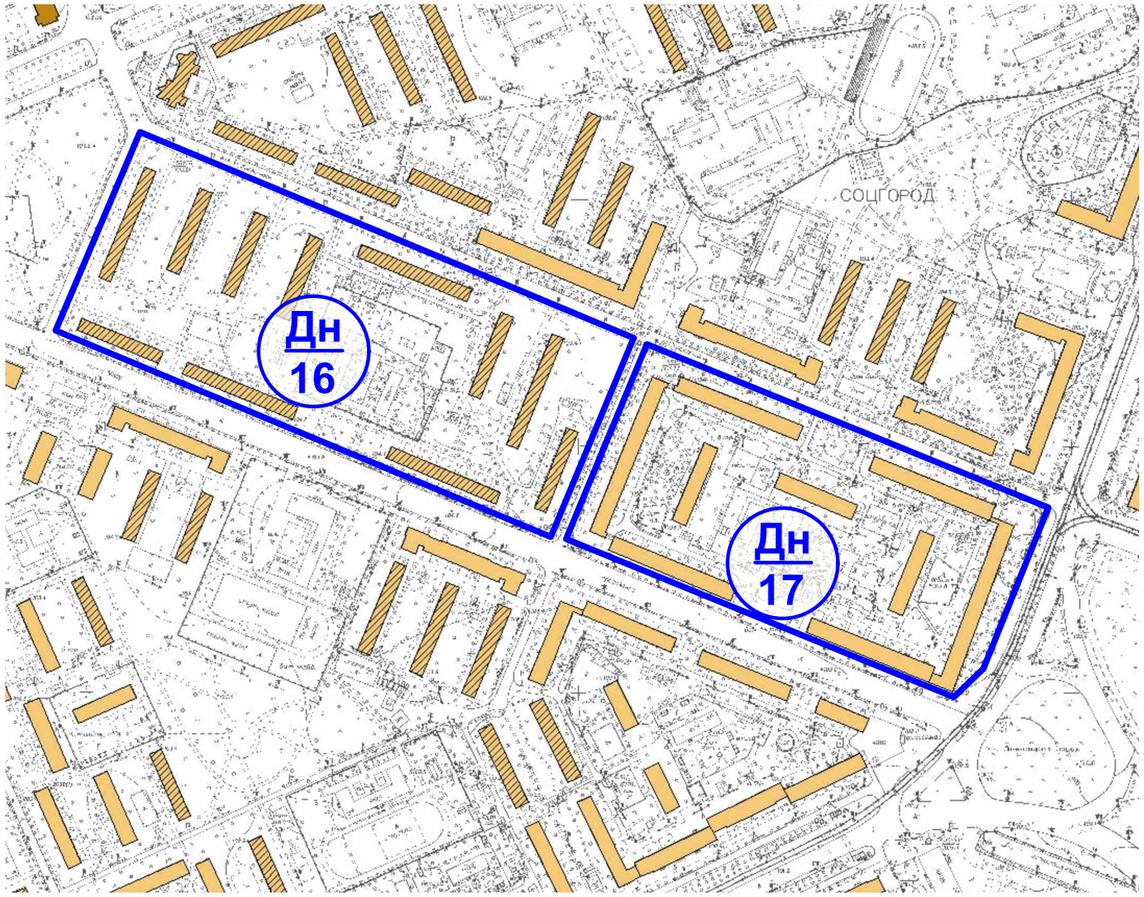

УМОВНІ ПОЗНАЧЕННЯ:

- Межа кварталу (мікрорайону) потенційної реконструкції
- Дн 16 — Шифр кварталу (мікрорайону) потенційної реконструкції
- Будинки перших масових серій ("хрущовки"). Панельні
- Будинки перших масових серій ("хрущовки"). Цегляні

ВИКОПІЮВАННЯ З ПУБЛІЧНОЇ КАДАСТРОВОЇ КАРТИ

УМОВНІ ПОЗНАЧЕННЯ:

- Межа кварталу (мікрорайону) потенційної реконструкції
- Дн 16 — Шифр кварталу (мікрорайону) потенційної реконструкції
- Межі кадастрових кварталів
- Земельні ділянки, межі яких встановлені

КВАРТАЛ Дн-16.
ВУЛ. БУДІВЕЛЬНИКІВ, ВУЛ. Г.ЧУПРИНКИ, ПРОСП. МИРУ
КВАРТАЛ Дн-17.
ВУЛ. БУДІВЕЛЬНИКІВ, ПРОСП. Ю.ГАГАРІНА, ПРОСП. МИРУ, ВУЛ. Г.ЧУПРИНКИ

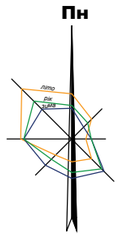

СХЕМА РОЗТАШУВАННЯ ТЕРИТОРІЇ НА ІСТОРИКО-АРХІТЕКТУРНОМУ ОПОРНОМУ ПЛАНІ м. КИЄВА

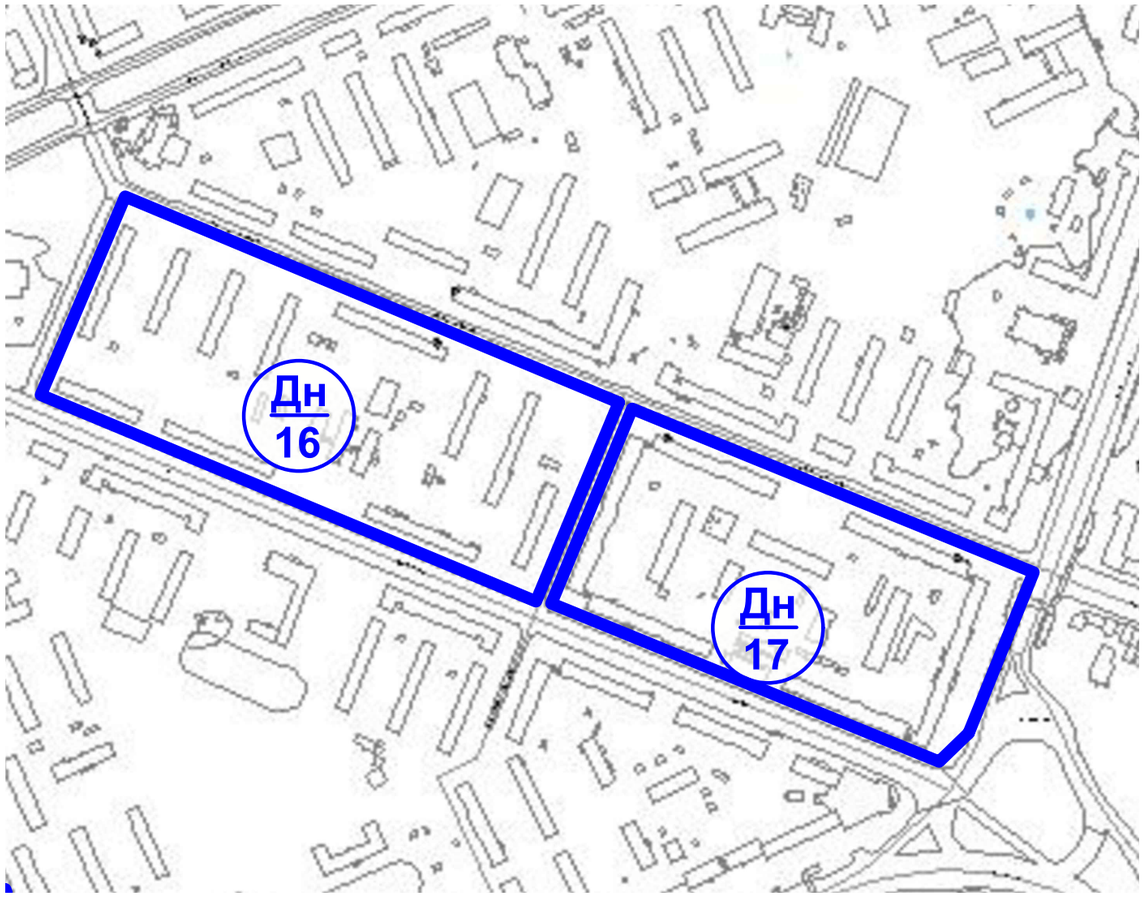

УМОВНІ ПОЗНАЧЕННЯ:

Межа кварталу (мікрорайону) потенційної реконструкції

Дн/16 Шифр кварталу (мікрорайону) потенційної реконструкції

СХЕМА РОЗТАШУВАННЯ ТЕРИТОРІЇ В СИСТЕМІ ПЛАНУВАЛЬНИХ ОБМЕЖЕНЬ

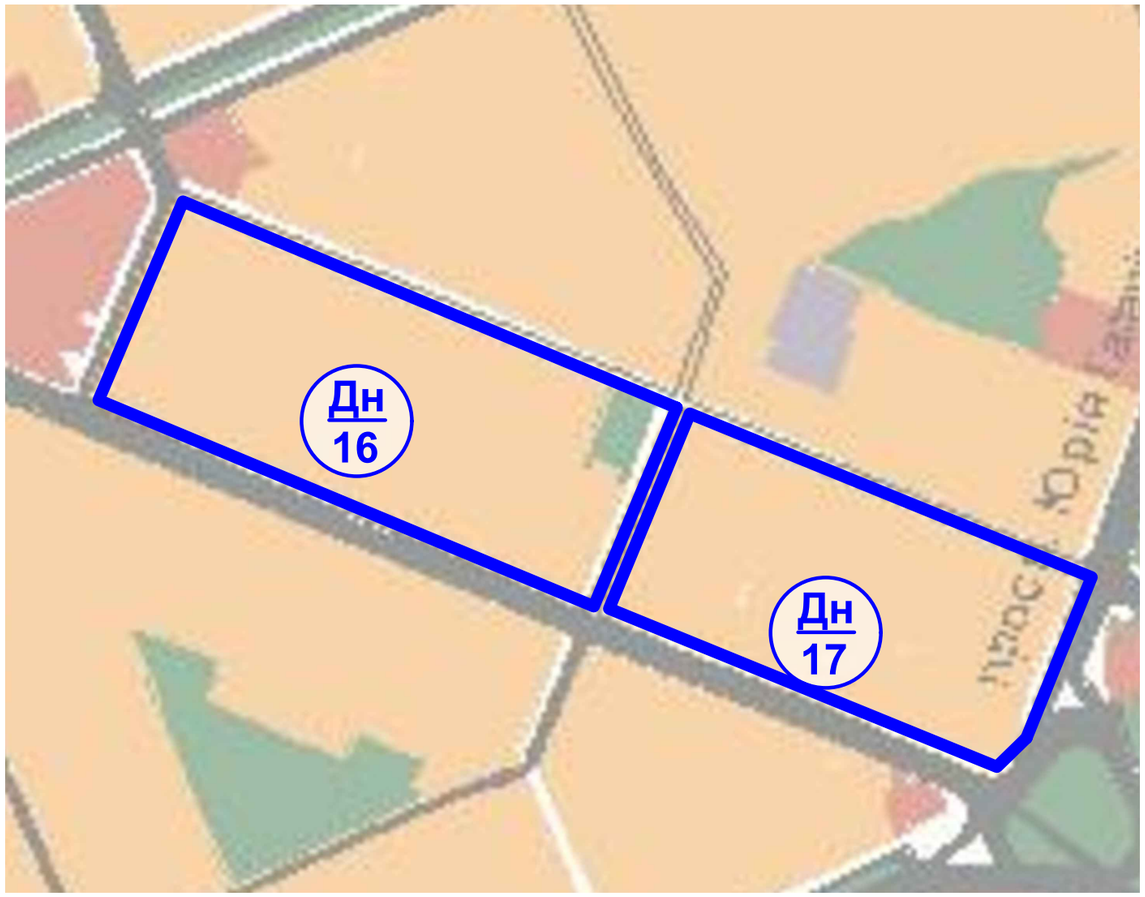

УМОВНІ ПОЗНАЧЕННЯ:

Межа кварталу (мікрорайону) потенційної реконструкції

Дн/16 Шифр кварталу (мікрорайону) потенційної реконструкції

КВАРТАЛ Дн-18.
ВУЛ. ТАМПЕРЕ, ПРОСП. СОБОРНОСТІ, ВУЛ. ВИФЛЕЄМСЬКА

СХЕМА РОЗПОДІЛУ ЗАБУДОВИ ЗА ТИПАМИ ЗАСТАРІЛОГО ЖИТЛОВОГО ФОНДУ

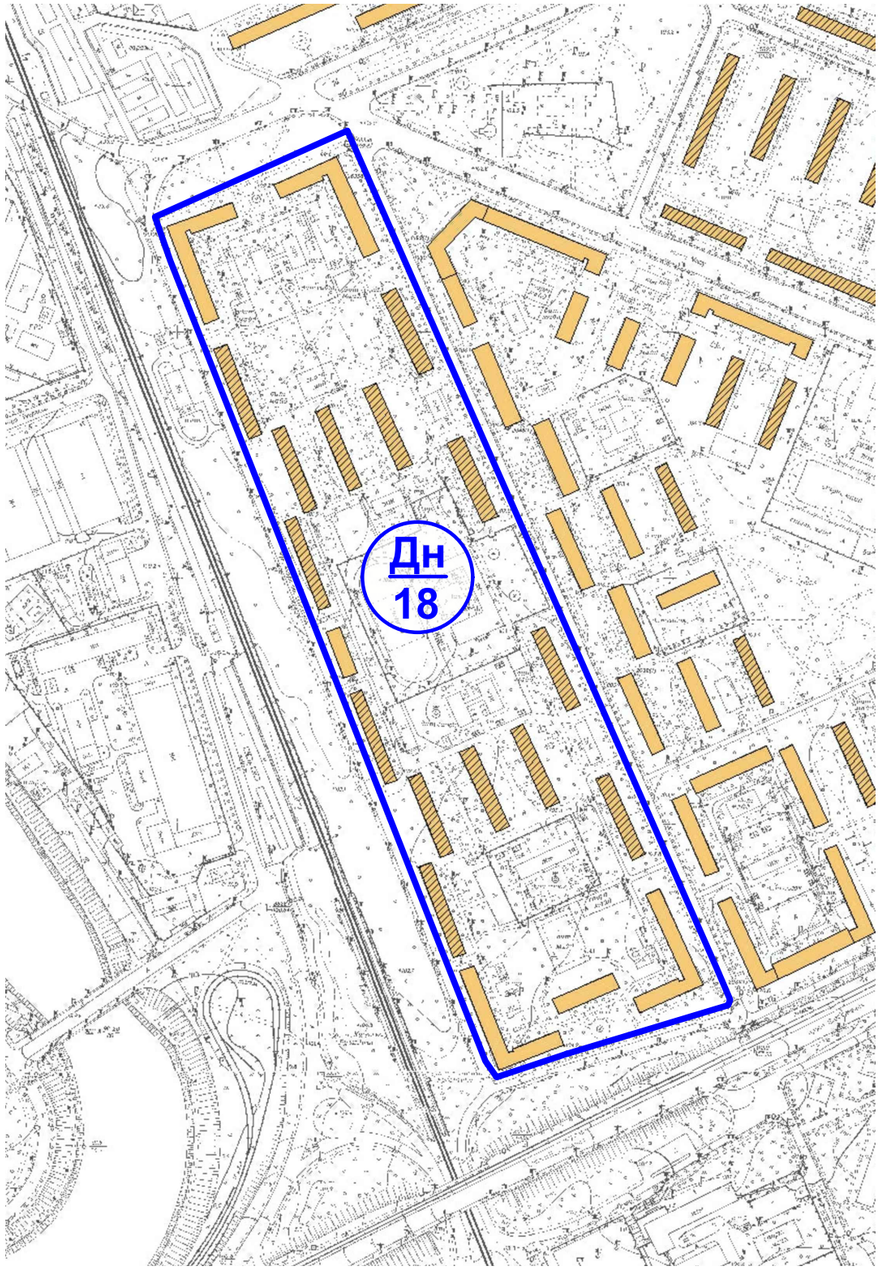

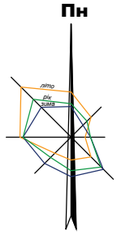

УМОВНІ ПОЗНАЧЕННЯ:

до Схеми розподілу забудови за типами застарілого житлового фонду

- Межа кварталу (мікрорайону) потенційної реконструкції
- Дн 18 — Шифр кварталу (мікрорайону) потенційної реконструкції
- Будинки перших масових серій ("хрущовки"). Панельні
- Будинки перших масових серій ("хрущовки"). Цегляні

до Викопіювання з публічної кадастрової карти

- Межа кварталу (мікрорайону) потенційної реконструкції
- Дн 18 — Шифр кварталу (мікрорайону) потенційної реконструкції
- Межі кадастрових кварталів
- Земельні ділянки, межі яких встановлені

ВИКОПІЮВАННЯ З ПУБЛІЧНОЇ КАДАСТРОВОЇ КАРТИ

КВАРТАЛ Дн-18.
ВУЛ. ТАМПЕРЕ, ПРОСП. СОБОРНОСТІ, ВУЛ. ВИФЛЕЄМСЬКА

СХЕМА РОЗТАШУВАННЯ ТЕРИТОРІЇ НА ІСТОРИКО-АРХІТЕКТУРНОМУ ОПОРНОМУ ПЛАНІ м. КИЄВА

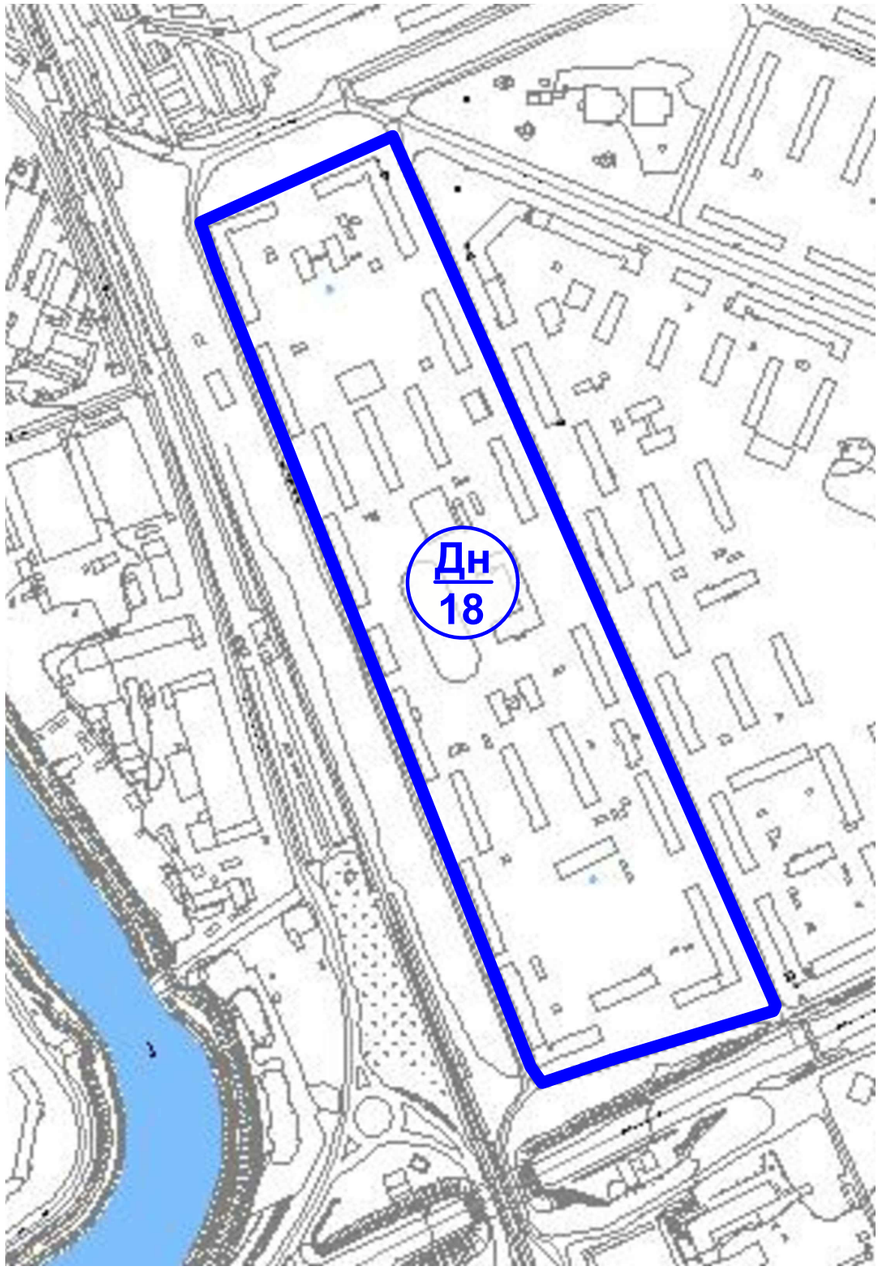

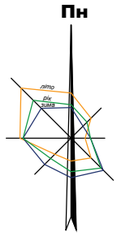

до Схеми розташування території на історико-архітектурному опорному плані м. Києва

- Межа кварталу (мікрорайону) потенційної реконструкції
- Дн 18 — Шифр кварталу (мікрорайону) потенційної реконструкції

до Схеми розташування території в системі планувальних обмежень

- Межа кварталу (мікрорайону) потенційної реконструкції
- Дн 18 — Шифр кварталу (мікрорайону) потенційної реконструкції

Природні та техногенні процеси

- Затоплюваність територій повінню 1% забезпеченості

Зони регламентованого обмеженого використання території

- Санітарно-захисні зони від промислових та комунально-складських об'єктів
- Санітарно-захисна зона від залізниці

Охоронні зони природних об'єктів та комплексів

- Прибережні захисні смуги

СХЕМА РОЗТАШУВАННЯ ТЕРИТОРІЇ В СИСТЕМІ ПЛАНУВАЛЬНИХ ОБМЕЖЕНЬ

КВАРТАЛ Дн-19.
ПРОСП. МИРУ, ПРОСП. СОБОРНОСТІ, ВУЛ. ТАМПЕРЕ

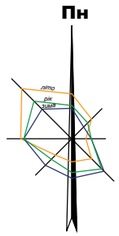

СХЕМА РОЗПОДІЛУ ЗАБУДОВИ ЗА ТИПАМИ ЗАСТАРІЛОГО ЖИТЛОВОГО ФОНДУ

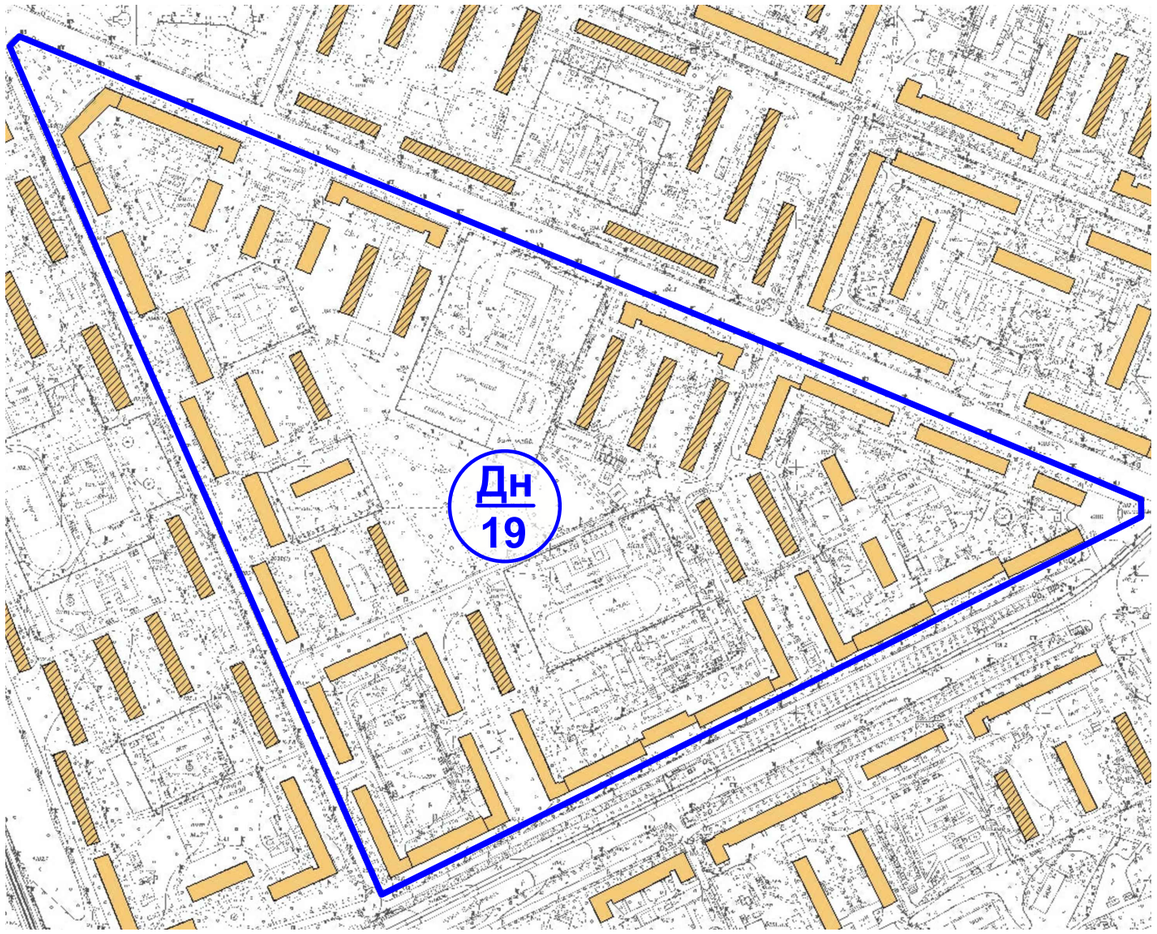

УМОВНІ ПОЗНАЧЕННЯ:

- Межа кварталу (мікрорайону) потенційної реконструкції
- Дн 18 — Шифр кварталу (мікрорайону) потенційної реконструкції
- Будинки перших масових серій ("хрущовки"). Панельні
- Будинки перших масових серій ("хрущовки"). Цегляні

ВИКОПІЮВАННЯ З ПУБЛІЧНОЇ КАДАСТРОВОЇ КАРТИ

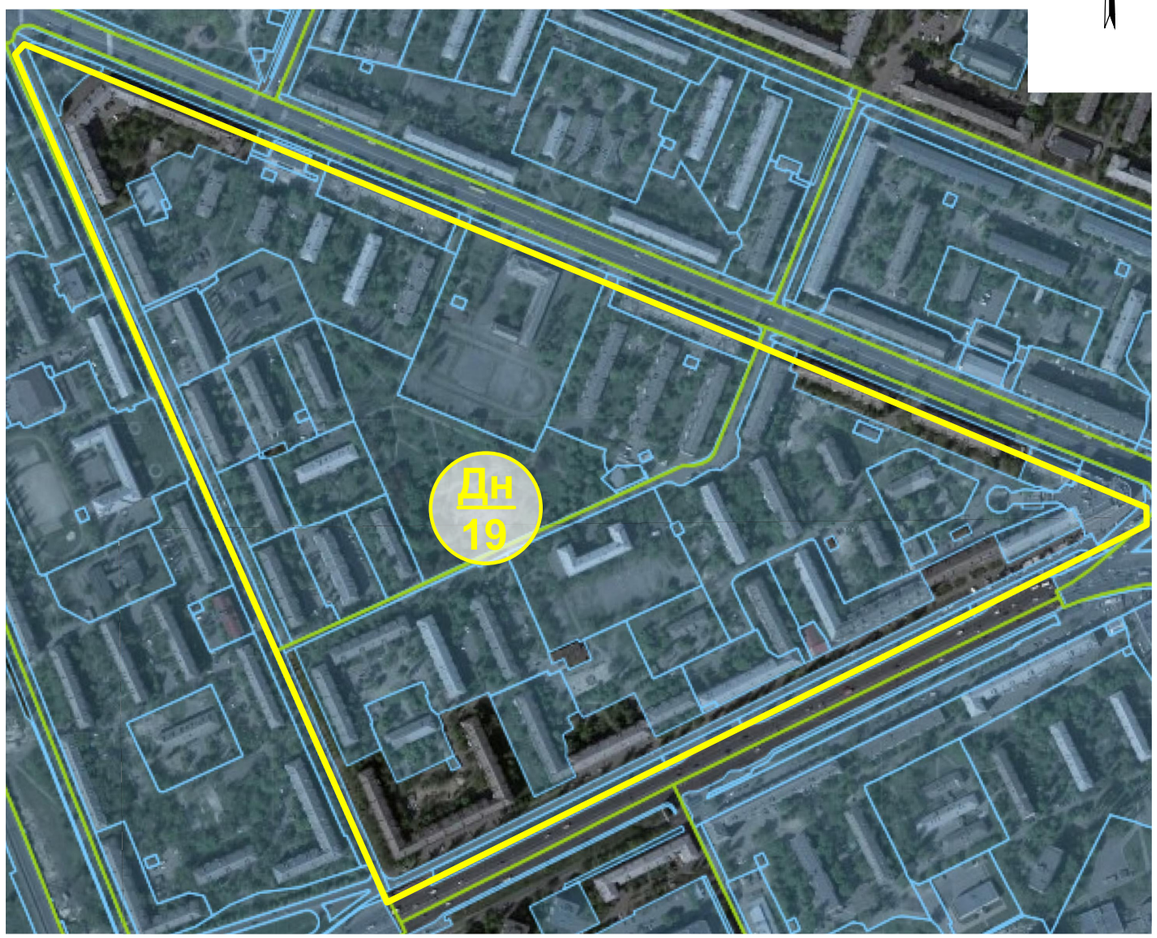

УМОВНІ ПОЗНАЧЕННЯ:

- Межа кварталу (мікрорайону) потенційної реконструкції
- Дн 19 — Шифр кварталу (мікрорайону) потенційної реконструкції
- Межі кадастрових кварталів
- Земельні ділянки, межі яких встановлені

КВАРТАЛ Дн-19.
ПРОСП. МИРУ, ПРОСП. СОБОРНОСТІ, ВУЛ. ТАМПЕРЕ

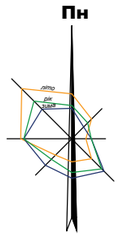

СХЕМА РОЗТАШУВАННЯ ТЕРИТОРІЇ НА ІСТОРИКО-АРХІТЕКТУРНОМУ ОПОРНОМУ ПЛАНІ м. КИЄВА

УМОВНІ ПОЗНАЧЕННЯ:

Межа кварталу (мікрорайону) потенційної реконструкції

Дн 19 — Шифр кварталу (мікрорайону) потенційної реконструкції

СХЕМА РОЗТАШУВАННЯ ТЕРИТОРІЇ В СИСТЕМІ ПЛАНУВАЛЬНИХ ОБМЕЖЕНЬ

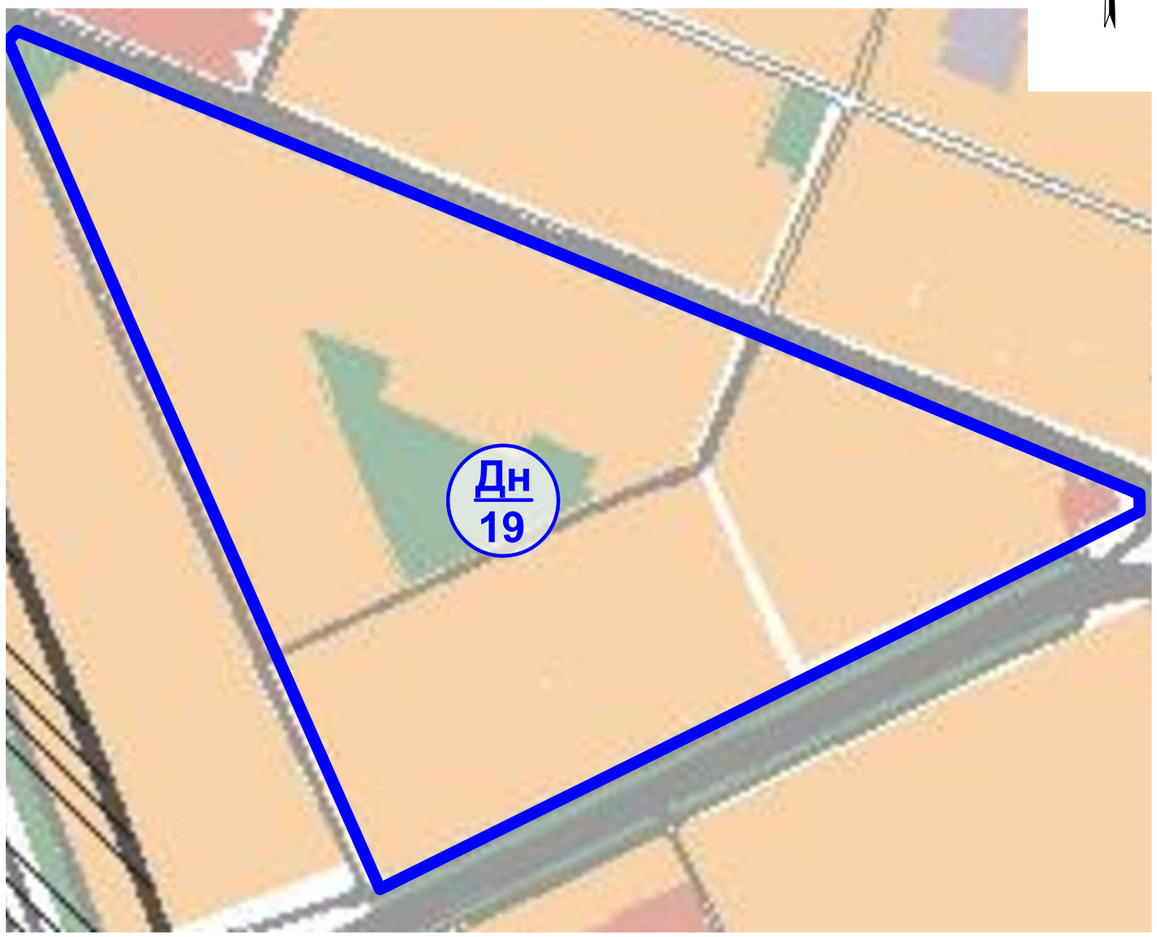

УМОВНІ ПОЗНАЧЕННЯ:

Межа кварталу (мікрорайону) потенційної реконструкції

Дн 19 — Шифр кварталу (мікрорайону) потенційної реконструкції

Зони регламентованого обмеженого використання території

Санітарно-захисна зона від залізниці

КВАРТАЛ Дн-20.
ПРОСП. СОБОРНОСТІ, ХАРКІВСЬКЕ ШОСЕ, ВУЛ. БЕРЕЗНЕВА, ВУЛ. КАУНАСЬКА, ВУЛ. РЕГЕНЕРАТОРНА

СХЕМА РОЗПОДІЛУ ЗАБУДОВИ ЗА ТИПАМИ ЗАСТАРІЛОГО ЖИТЛОВОГО ФОНДУ

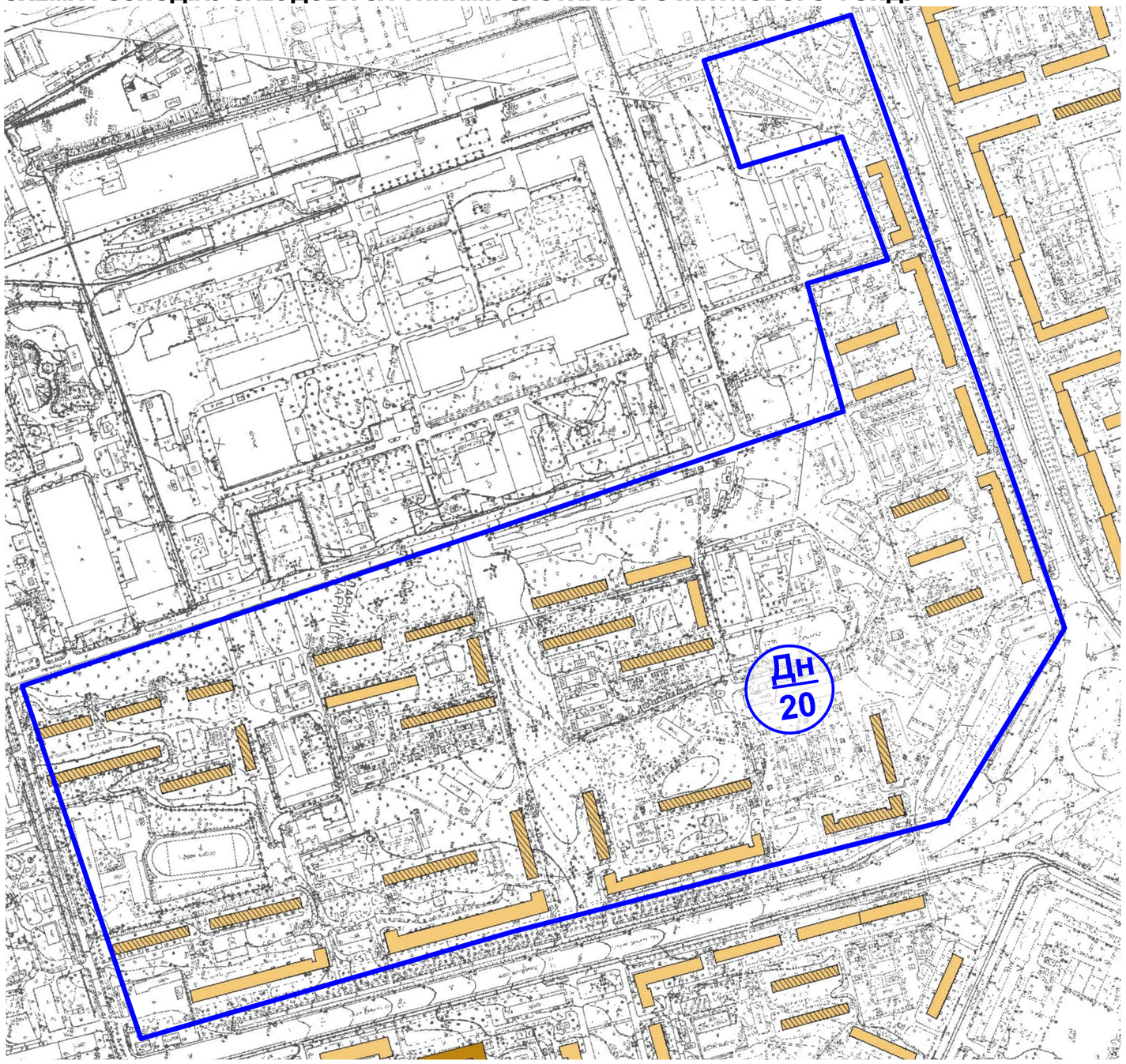

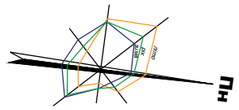

УМОВНІ ПОЗНАЧЕННЯ:

- Межа кварталу (мікрорайону) потенційної реконструкції
- Дн 20 — Шифр кварталу (мікрорайону) потенційної реконструкції
- Будинки перших масових серій ("хрущовки"). Панельні
- Будинки перших масових серій ("хрущовки"). Цегляні

КВАРТАЛ Дн-20.
ПРОСП. СОБОРНОСТІ, ХАРКІВСЬКЕ ШОСЕ, ВУЛ.БЕРЕЗНЕВА, ВУЛ.КАУНАСЬКА, ВУЛ.РЕГЕНЕРАТОРНА

ВИКОПІЮВАННЯ З ПУБЛІЧНОЇ КАДАСТРОВОЇ КАРТИ

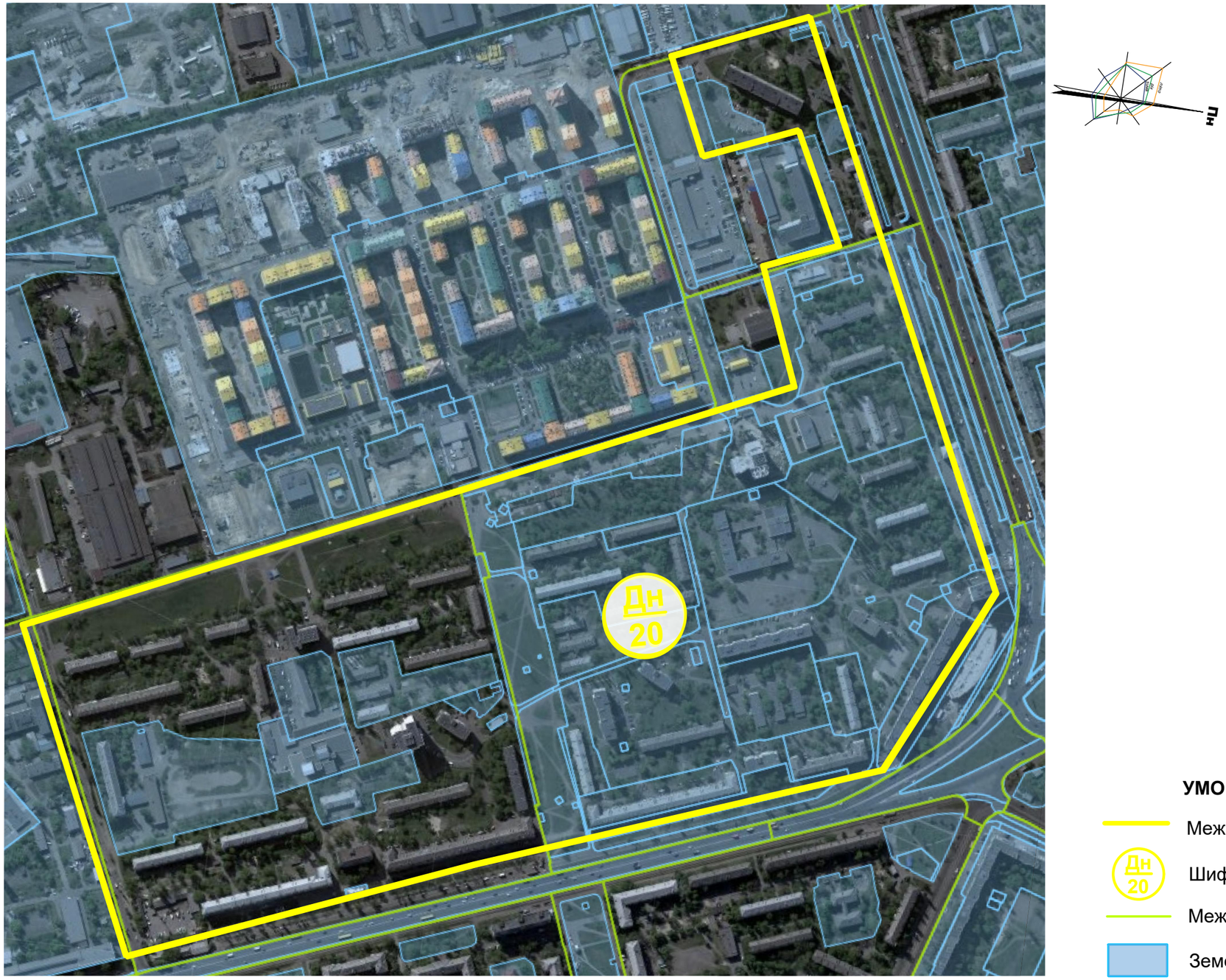

УМОВНІ ПОЗНАЧЕННЯ:

- Межа кварталу (мікрорайону) потенційної реконструкції
- Дн 20 — Шифр кварталу (мікрорайону) потенційної реконструкції
- Межі кадастрових кварталів
- Земельні ділянки, межі яких встановлені

КВАРТАЛ Дн-20.
ПРОСП. СОБОРНОСТІ, ХАРКІВСЬКЕ ШОСЕ, ВУЛ. БЕРЕЗНЕВА, ВУЛ. КАУНАСЬКА, ВУЛ. РЕГЕНЕРАТОРНА

СХЕМА РОЗТАШУВАННЯ ТЕРИТОРІЇ НА ІСТОРИКО-АРХІТЕКТУРНОМУ ОПОРНОМУ ПЛАНІ м. КИЄВА

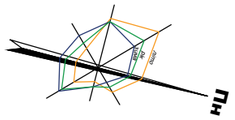

УМОВНІ ПОЗНАЧЕННЯ:

Межа кварталу (мікрорайону) потенційної реконструкції

Дн/20 — Шифр кварталу (мікрорайону) потенційної реконструкції

КВАРТАЛ Дн-20.
ПРОСП. СОБОРНОСТІ, ХАРКІВСЬКЕ ШОСЕ, ВУЛ. БЕРЕЗНЕВА, ВУЛ. КАУНАСЬКА, ВУЛ. РЕГЕНЕРАТОРНА

СХЕМА РОЗТАШУВАННЯ ТЕРИТОРІЇ В СИСТЕМІ ПЛАНУВАЛЬНИХ ОБМЕЖЕНЬ

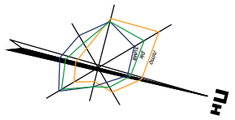

УМОВНІ ПОЗНАЧЕННЯ:

Межа кварталу (мікрорайону) потенційної реконструкції

Дн 20 — Шифр кварталу (мікрорайону) потенційної реконструкції

Зони регламентованого обмеженого використання території

Санітарно-захисні зони від промислових та комунально-складських об'єктів

Охоронні зони повітряних ліній електропередач

Пости контролю за станом навколишнього середовища

Стаціонарні пости контролю та спостереження за рівнем забруднення атмосфери

КВАРТАЛ Дн-21.
ХАРКІВСЬКЕ ШОСЕ, ВУЛ. ПРАЗЬКА, ПРОВ. УСТИМА КАРМЕЛЮКА, ВУЛ. ЛОХВИЦЬКА

СХЕМА РОЗПОДІЛУ ЗАБУДОВИ ЗА ТИПАМИ ЗАСТАРІЛОГО ЖИТЛОВОГО ФОНДУ

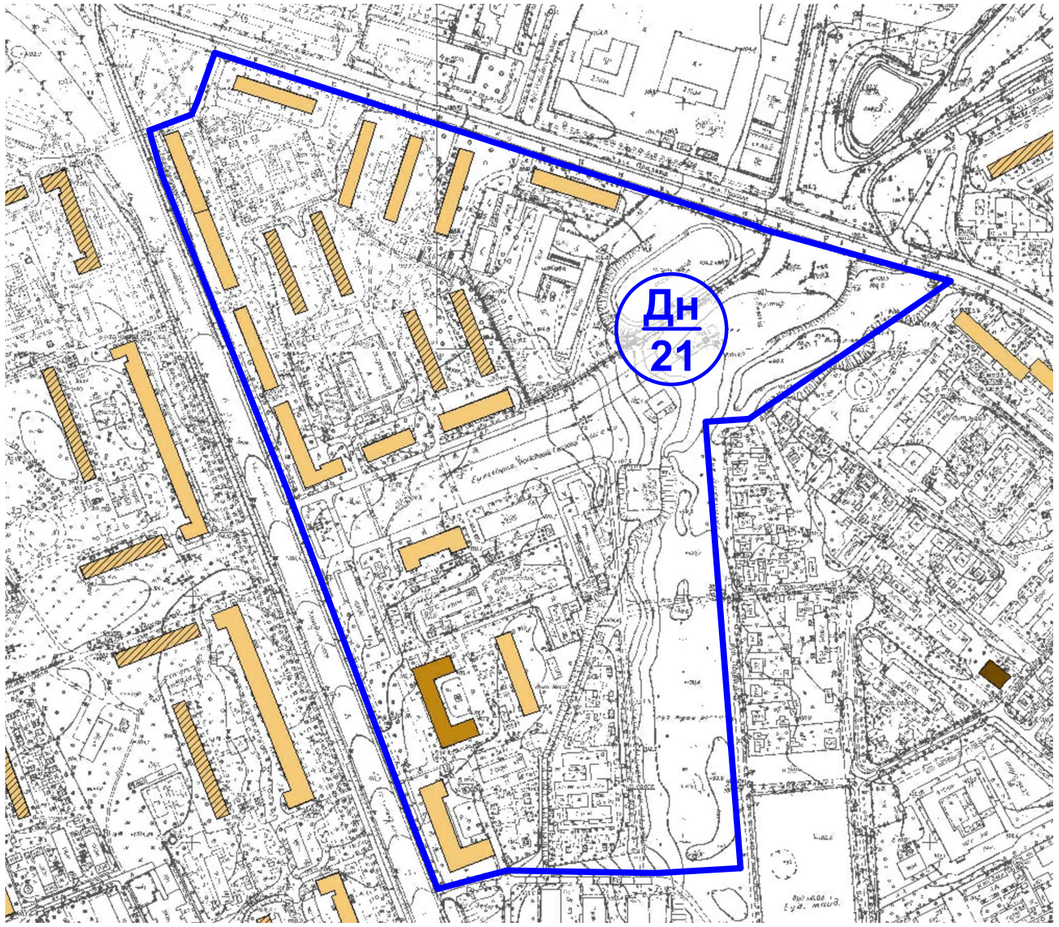

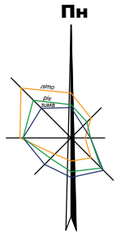

УМОВНІ ПОЗНАЧЕННЯ:

- Межа кварталу (мікрорайону) потенційної реконструкції
- Дн 21 — Шифр кварталу (мікрорайону) потенційної реконструкції
- Будинки перших масових серій ("хрущовки"). Панельні
- Будинки перших масових серій ("хрущовки"). Цегляні
- Будинки типу "сталінка"

ВИКОПІЮВАННЯ З ПУБЛІЧНОЇ КАДАСТРОВОЇ КАРТИ

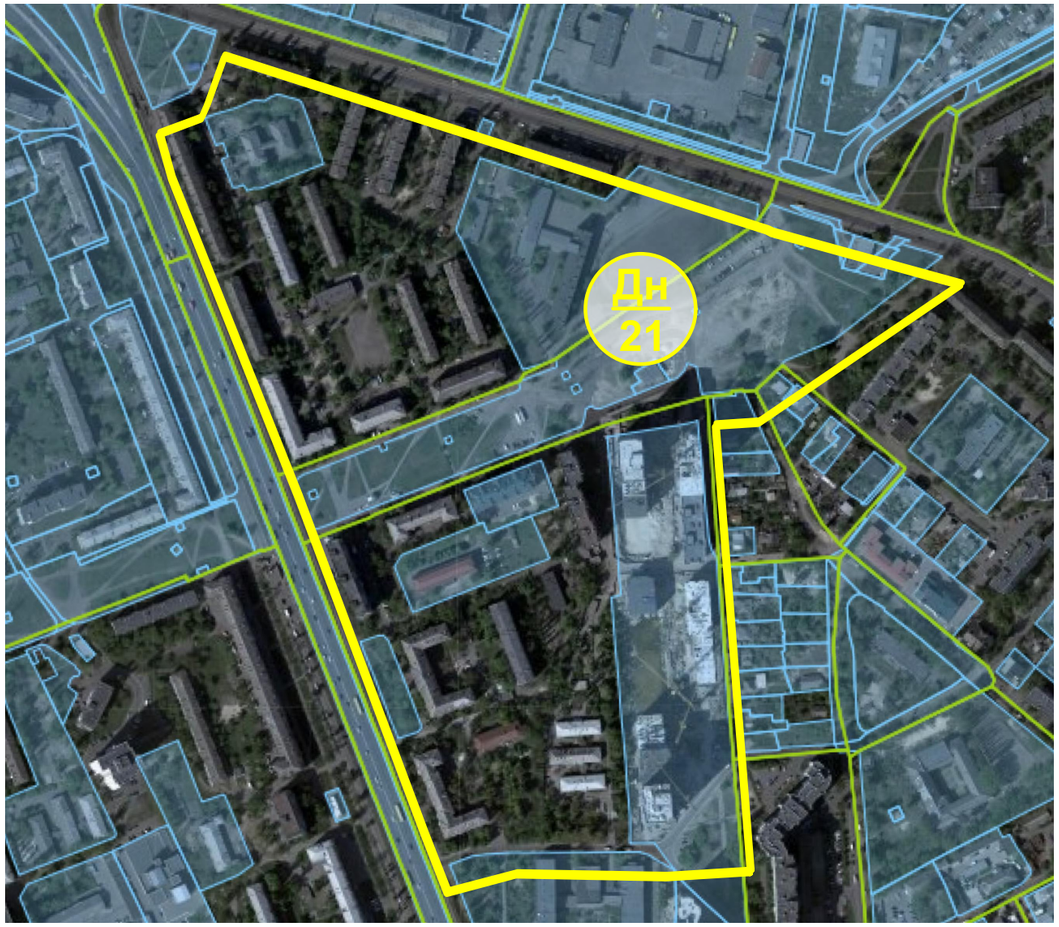

УМОВНІ ПОЗНАЧЕННЯ:

- Межа кварталу (мікрорайону) потенційної реконструкції
- Дн 21 — Шифр кварталу (мікрорайону) потенційної реконструкції
- Межі кадастрових кварталів
- Земельні ділянки, межі яких встановлені

КВАРТАЛ Дн-21.
ХАРКІВСЬКЕ ШОСЕ, ВУЛ. ПРАЗЬКА, ПРОВ. УСТИМА КАРМЕЛЮКА, ВУЛ. ЛОХВИЦЬКА

СХЕМА РОЗТАШУВАННЯ ТЕРИТОРІЇ НА ІСТОРИКО-АРХІТЕКТУРНОМУ ОПОРНОМУ ПЛАНІ м. КИЄВА

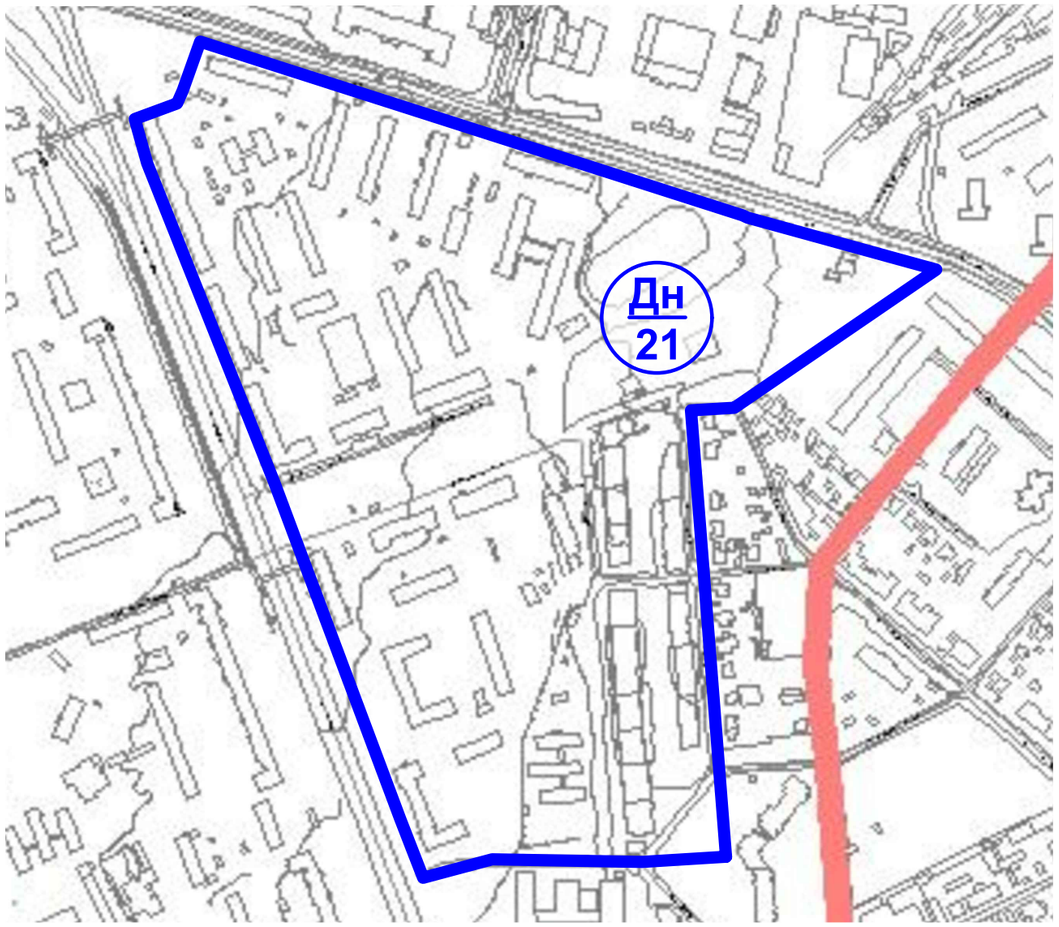

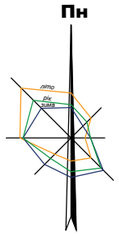

СХЕМА РОЗТАШУВАННЯ ТЕРИТОРІЇ В СИСТЕМІ ПЛАНУВАЛЬНИХ ОБМЕЖЕНЬ

УМОВНІ ПОЗНАЧЕННЯ:

Межа кварталу (мікрорайону) потенційної реконструкції

Дн 21 — Шифр кварталу (мікрорайону) потенційної реконструкції

1. Містобудування та архітектура

Межі та території

Історичних ареалів

УМОВНІ ПОЗНАЧЕННЯ:

Межа кварталу (мікрорайону) потенційної реконструкції

Дн 21 — Шифр кварталу (мікрорайону) потенційної реконструкції

Природні та техногенні процеси

Зони підтоплень природного та техногенного характеру

Зони регламентованого обмеженого використання території

Санітарно-захисні зони від промислових та комунально-складських об'єктів

Охоронні зони повітряних ліній електропередач

КВАРТАЛ Дн-22.
22-1. - ВУЛ. АСТРАХАНСЬКА, ВУЛ. ПРАЗЬКА
22-2. - ВУЛ. ГРОДНЕНСЬКА, ВУЛ. ПРАЗЬКА, ВУЛ. АЗЕРБАЙДЖАНСЬКА

СХЕМА РОЗПОДІЛУ ЗАБУДОВИ ЗА ТИПАМИ ЗАСТАРІЛОГО ЖИТЛОВОГО ФОНДУ

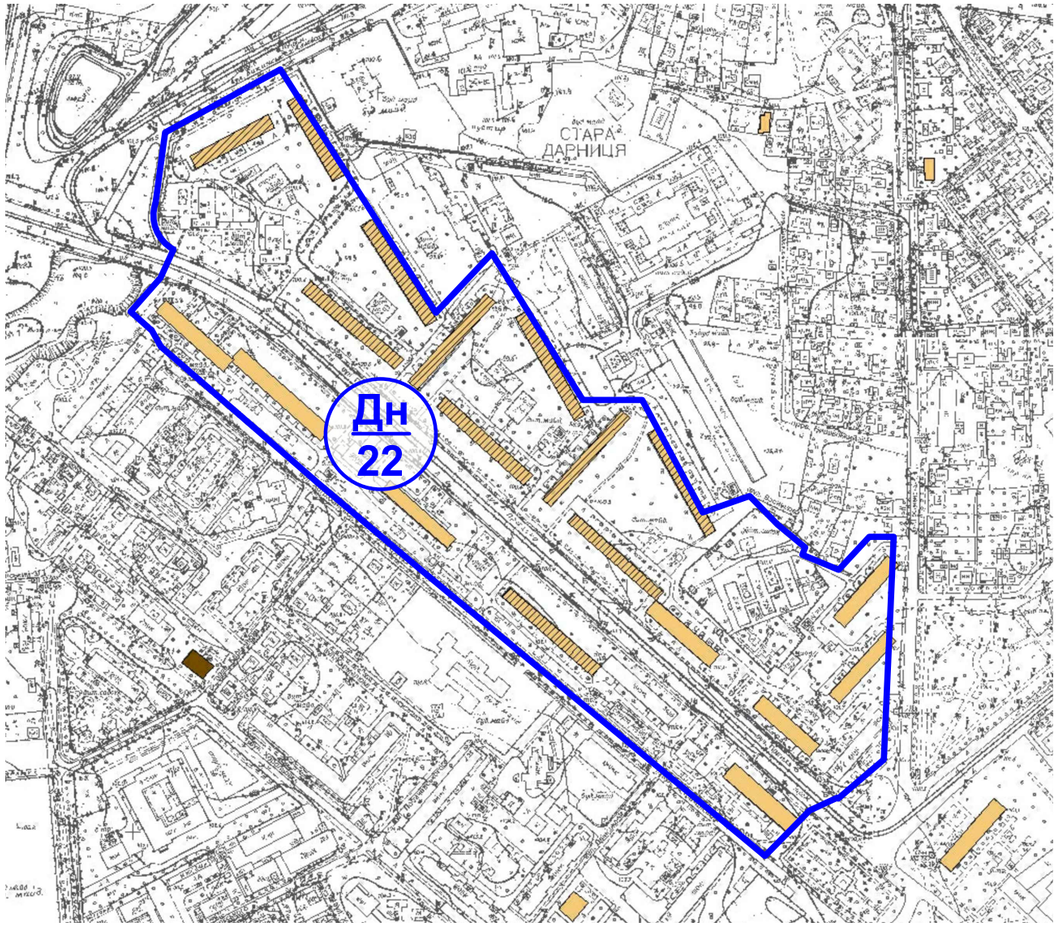

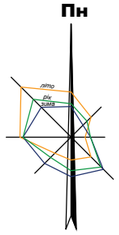

ВИКОПІЮВАННЯ З ПУБЛІЧНОЇ КАДАСТРОВОЇ КАРТИ

УМОВНІ ПОЗНАЧЕННЯ:

- Межа кварталу (мікрорайону) потенційної реконструкції
- Дн 22 — Шифр кварталу (мікрорайону) потенційної реконструкції
- Будинки перших масових серій ("хрущовки"). Панельні
- Будинки перших масових серій ("хрущовки"). Цегляні

УМОВНІ ПОЗНАЧЕННЯ:

- Межа кварталу (мікрорайону) потенційної реконструкції
- Дн 22 — Шифр кварталу (мікрорайону) потенційної реконструкції
- Межі кадастрових кварталів
- Земельні ділянки, межі яких встановлені

КВАРТАЛ Дн-22.
22-1. - ВУЛ. АСТРАХАНСЬКА, ВУЛ. ПРАЗЬКА
22-2. - ВУЛ. ГРОДНЕНСЬКА, ВУЛ. ПРАЗЬКА, ВУЛ. АЗЕРБАЙДЖАНСЬКА

СХЕМА РОЗТАШУВАННЯ ТЕРИТОРІЇ НА ІСТОРИКО-АРХІТЕКТУРНОМУ ОПОРНОМУ ПЛАНІ м. КИЄВА

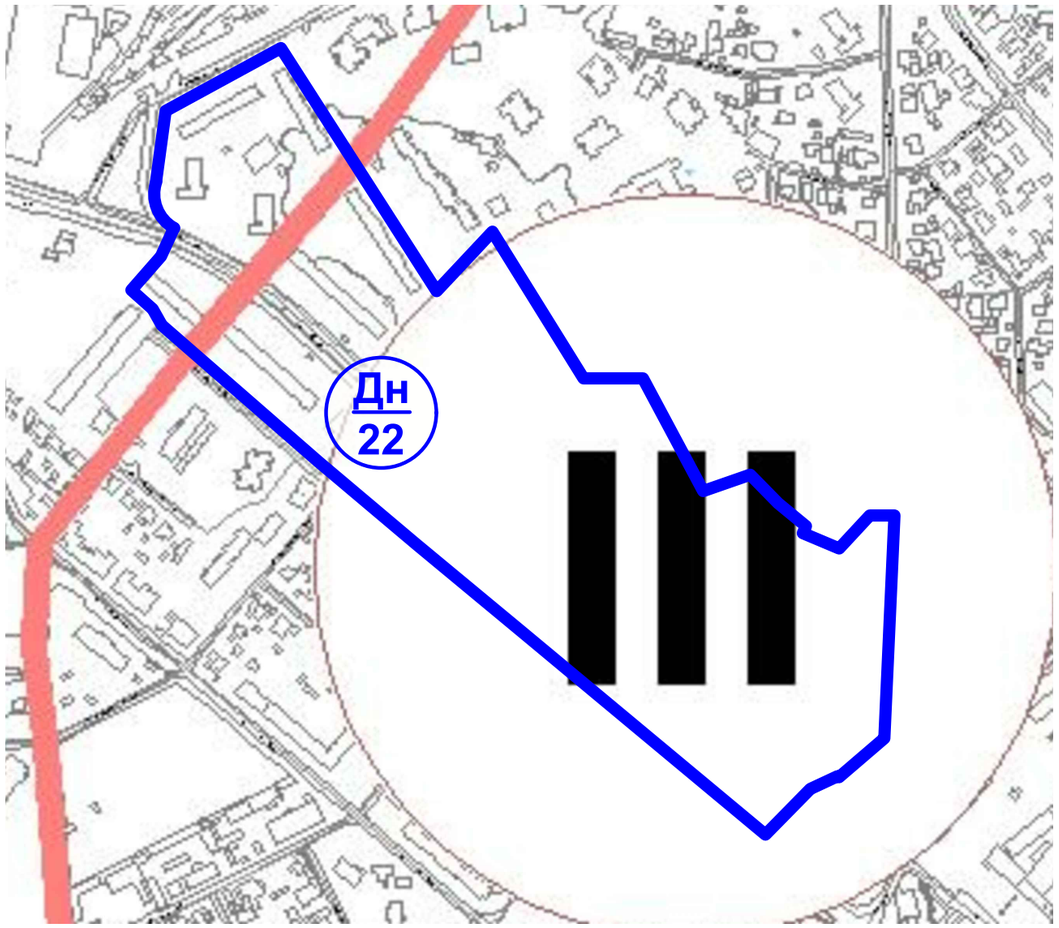

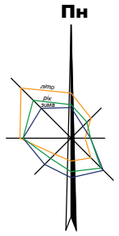

СХЕМА РОЗТАШУВАННЯ ТЕРИТОРІЇ В СИСТЕМІ ПЛАНУВАЛЬНИХ ОБМЕЖЕНЬ

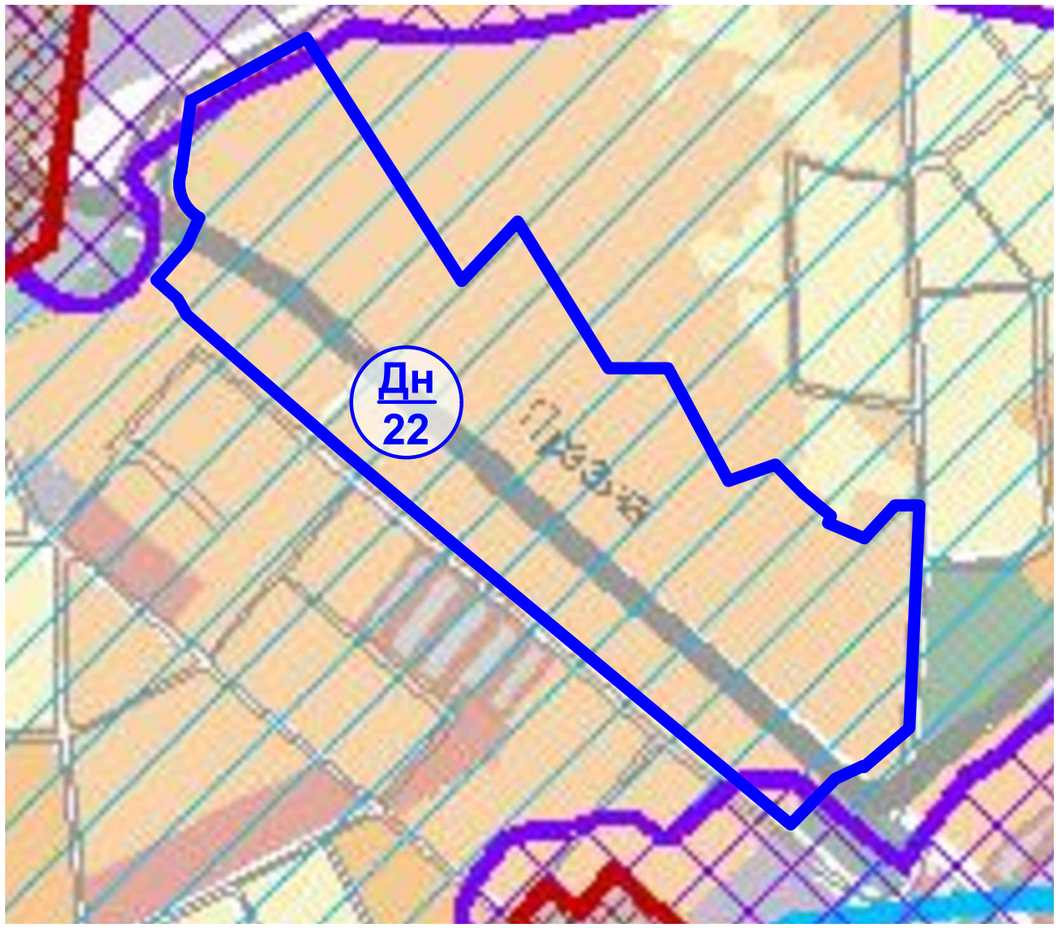

УМОВНІ ПОЗНАЧЕННЯ:

Межа кварталу (мікрорайону) потенційної реконструкції

Дн 22 — Шифр кварталу (мікрорайону) потенційної реконструкції

1. Містобудування та архітектура

Межі та території

Історичних ареалів

УМОВНІ ПОЗНАЧЕННЯ:

Межа кварталу (мікрорайону) потенційної реконструкції

Дн 22 — Шифр кварталу (мікрорайону) потенційної реконструкції

Природні та техногенні процеси

Зони підтоплень природного та техногенного характеру

Зони регламентованого обмеженого використання території

Санітарно-захисні зони від промислових та комунально-складських об'єктів

Охоронні зони повітряних ліній електропередач

КВАРТАЛ Дн-23.
БУЛЬВ. ДАРНИЦЬКИЙ (НЕПАРНА СТОРОНА)

СХЕМА РОЗПОДІЛУ ЗАБУДОВИ ЗА ТИПАМИ ЗАСТАРІЛОГО ЖИТЛОВОГО ФОНДУ

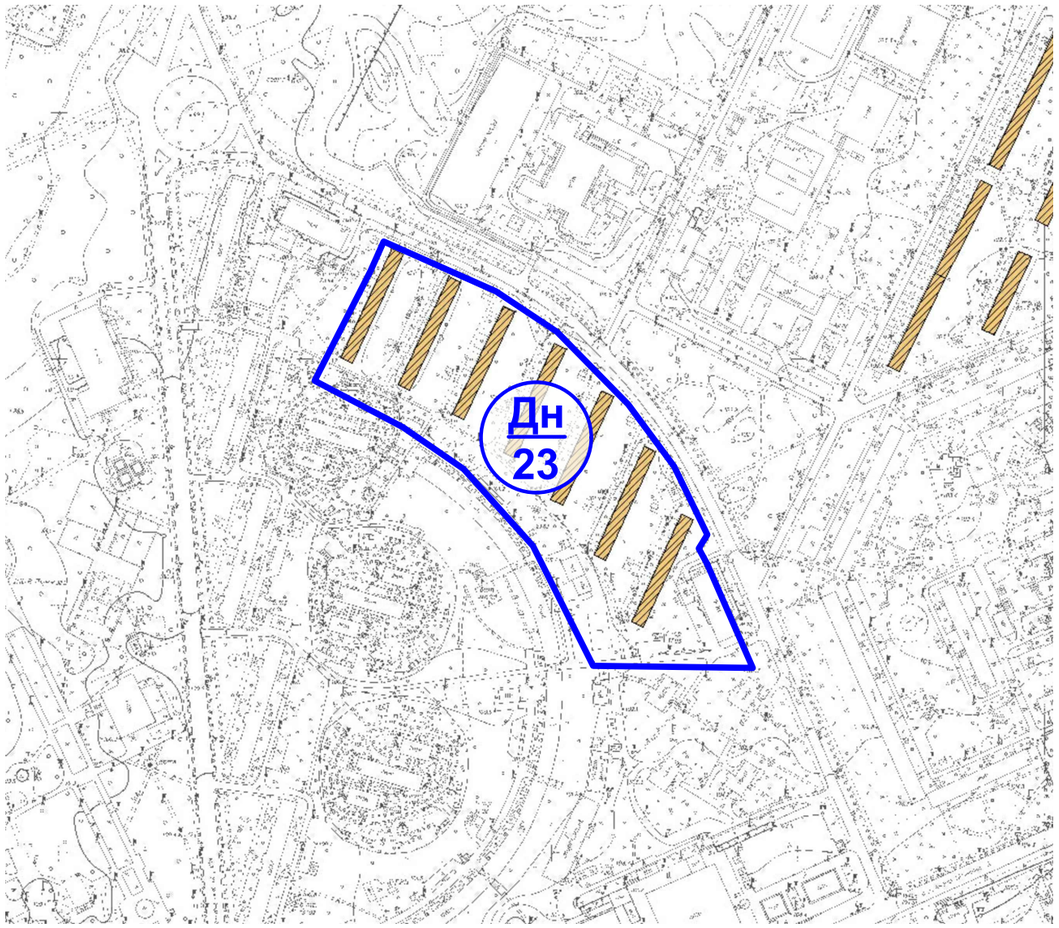

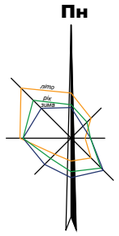

ВИКОПІЮВАННЯ З ПУБЛІЧНОЇ КАДАСТРОВОЇ КАРТИ

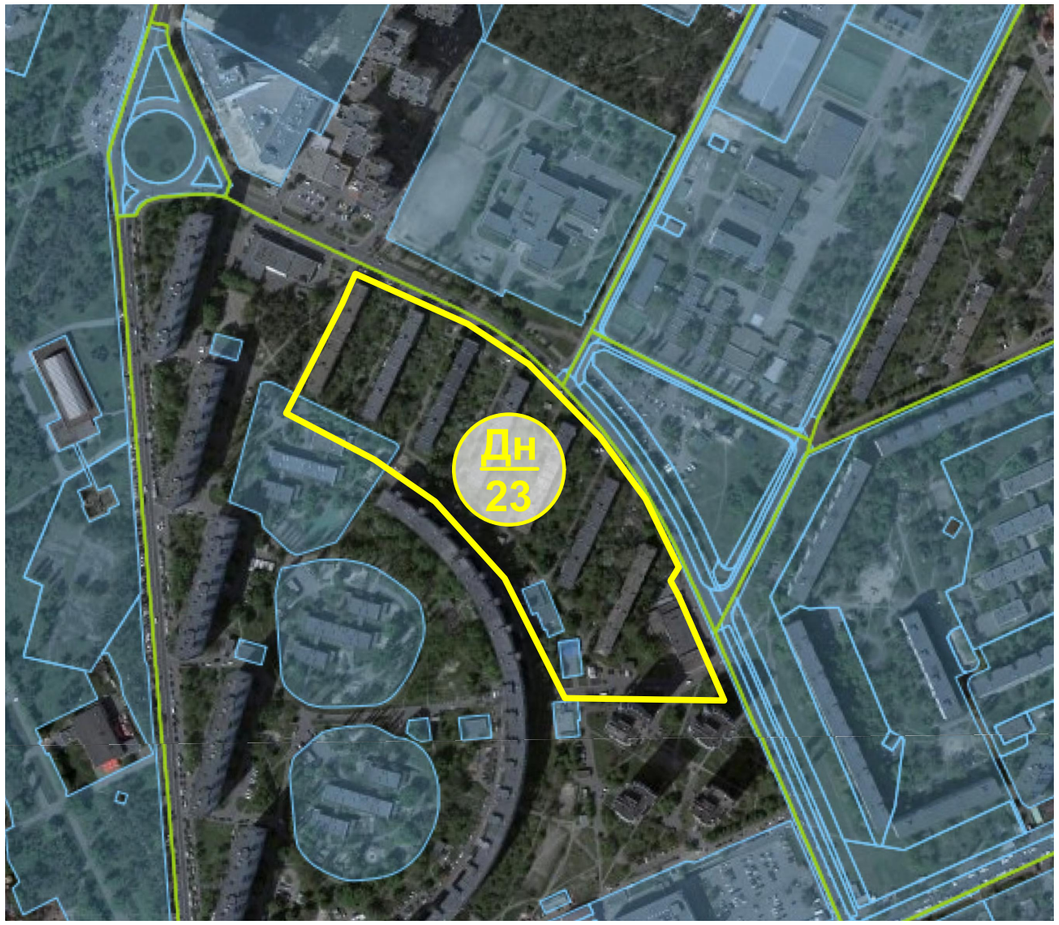

УМОВНІ ПОЗНАЧЕННЯ:

- Межа кварталу (мікрорайону) потенційної реконструкції
- Дн/23 — Шифр кварталу (мікрорайону) потенційної реконструкції
- Будинки перших масових серій ("хрущовки"). Панельні

УМОВНІ ПОЗНАЧЕННЯ:

- Межа кварталу (мікрорайону) потенційної реконструкції
- Дн/23 — Шифр кварталу (мікрорайону) потенційної реконструкції
- Межі кадастрових кварталів
- Земельні ділянки, межі яких встановлені

КВАРТАЛ Дн-23.
БУЛЬВ. ДАРНИЦЬКИЙ (НЕПАРНА СТОРОНА)

СХЕМА РОЗТАШУВАННЯ ТЕРИТОРІЇ НА ІСТОРИКО-АРХІТЕКТУРНОМУ ОПОРНОМУ ПЛАНІ м. КИЄВА

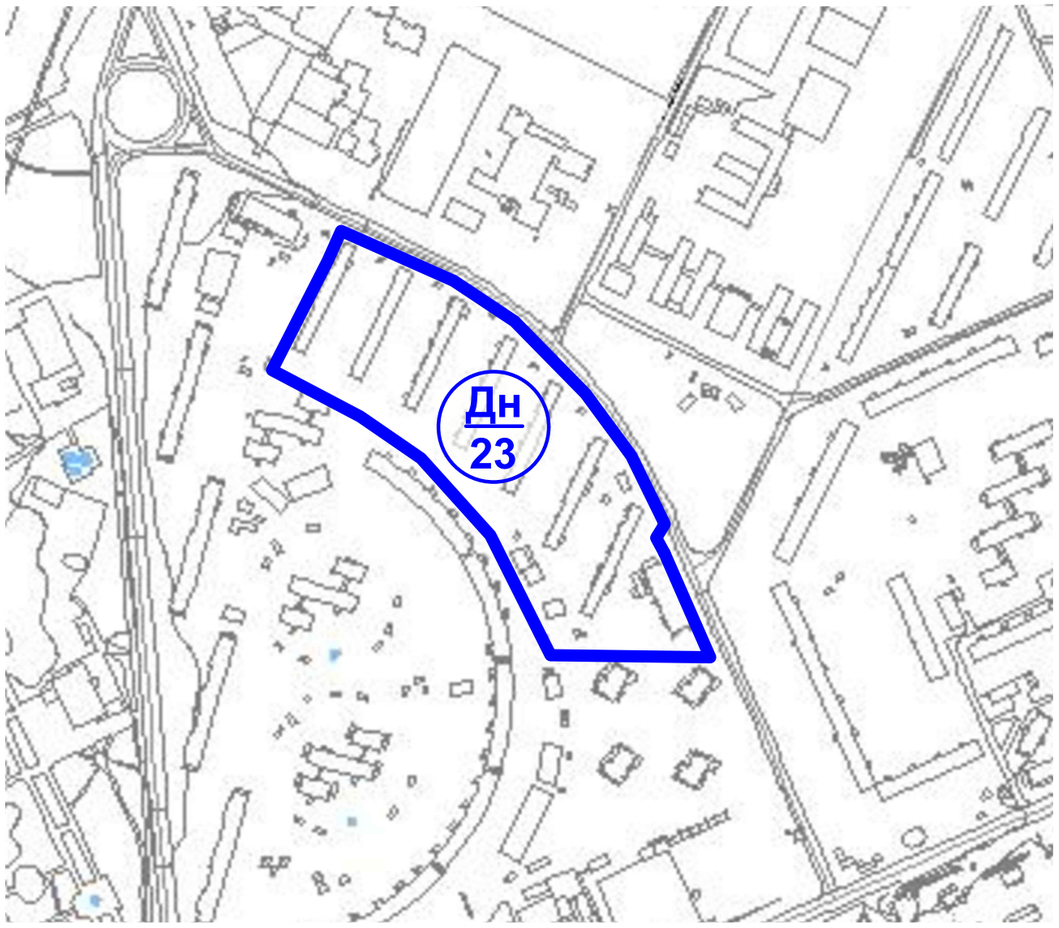

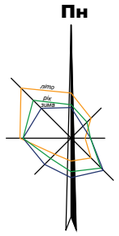

СХЕМА РОЗТАШУВАННЯ ТЕРИТОРІЇ В СИСТЕМІ ПЛАНУВАЛЬНИХ ОБМЕЖЕНЬ

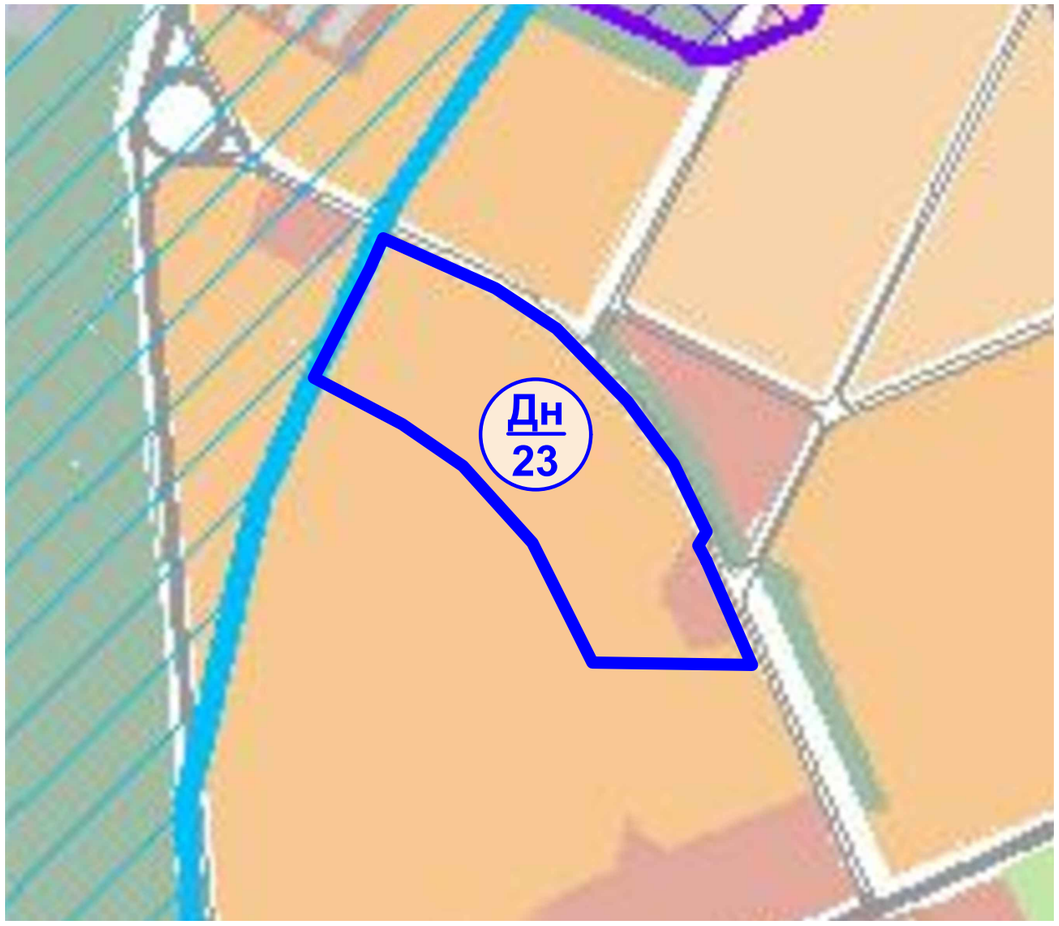

УМОВНІ ПОЗНАЧЕННЯ:

- Межа кварталу (мікрорайону) потенційної реконструкції
- Дн/23 — Шифр кварталу (мікрорайону) потенційної реконструкції

УМОВНІ ПОЗНАЧЕННЯ:

- Межа кварталу (мікрорайону) потенційної реконструкції
- Дн/23 — Шифр кварталу (мікрорайону) потенційної реконструкції

Природні та техногенні процеси

- Зони підтоплень природного та техногенного характеру

Зони регламентованого обмеженого використання території

- Санітарно-захисні зони від промислових та комунально-складських об'єктів

КВАРТАЛ Дн-24.
ВУЛ. МИРОПІЛЬСЬКА, ВУЛ. О.БОЙЧЕНКА, ВУЛ. ЮНОСТІ, ВУЛ. МІСТА ШАЛЕТТ

СХЕМА РОЗПОДІЛУ ЗАБУДОВИ ЗА ТИПАМИ ЗАСТАРІЛОГО ЖИТЛОВОГО ФОНДУ

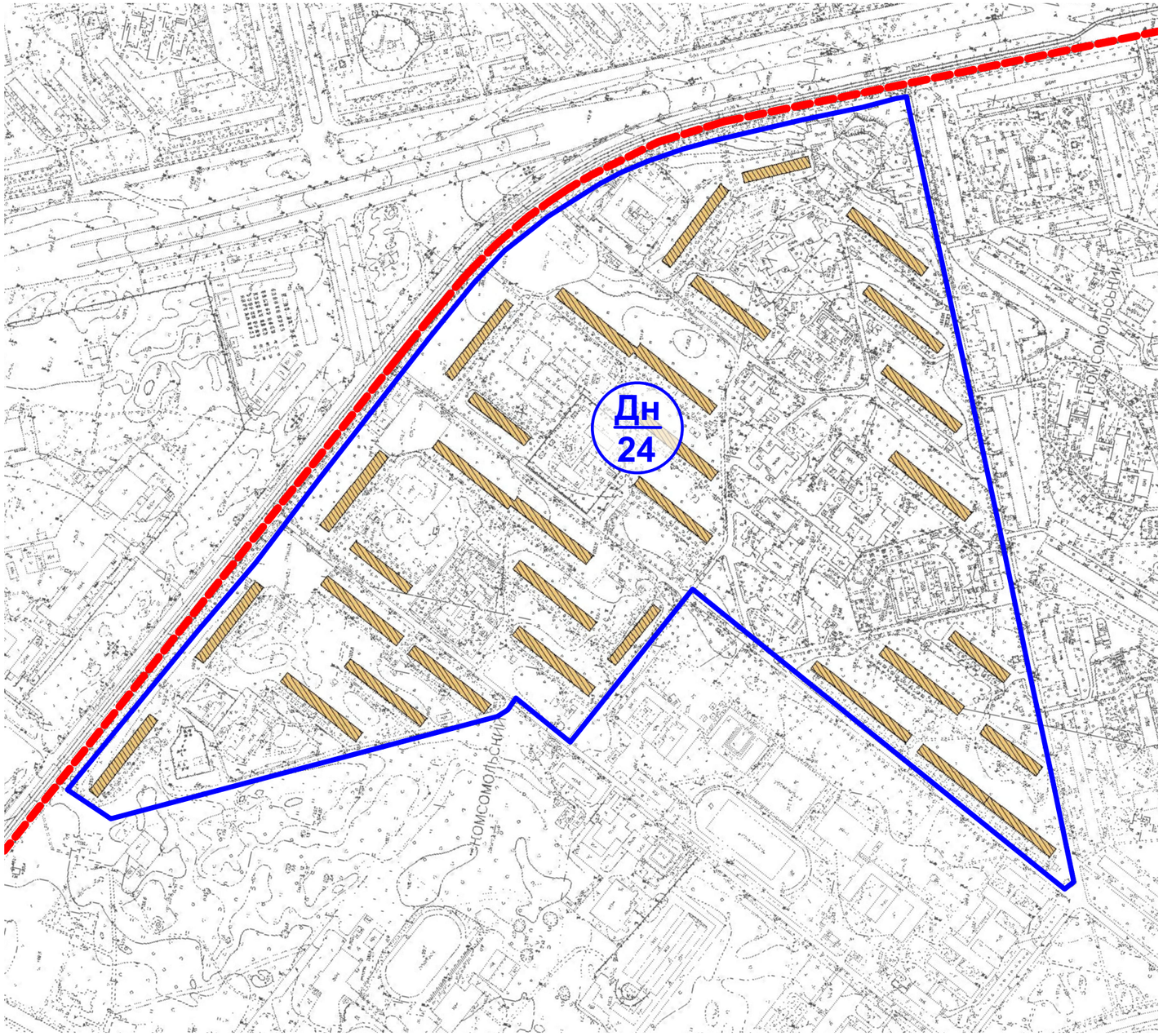

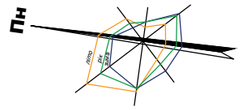

УМОВНІ ПОЗНАЧЕННЯ:

- Межа адміністративного району
- Межа кварталу (мікрорайону) потенційної реконструкції
- Дн 24 — Шифр кварталу (мікрорайону) потенційної реконструкції
- Будинки перших масових серій ("хрущовки"). Панельні

КВАРТАЛ Дн-24.
ВУЛ. МИРОПІЛЬСЬКА, ВУЛ. О.БОЙЧЕНКА, ВУЛ. ЮНОСТІ, ВУЛ. МІСТА ШАЛЕТТ

ВИКОПІЮВАННЯ З ПУБЛІЧНОЇ КАДАСТРОВОЇ КАРТИ

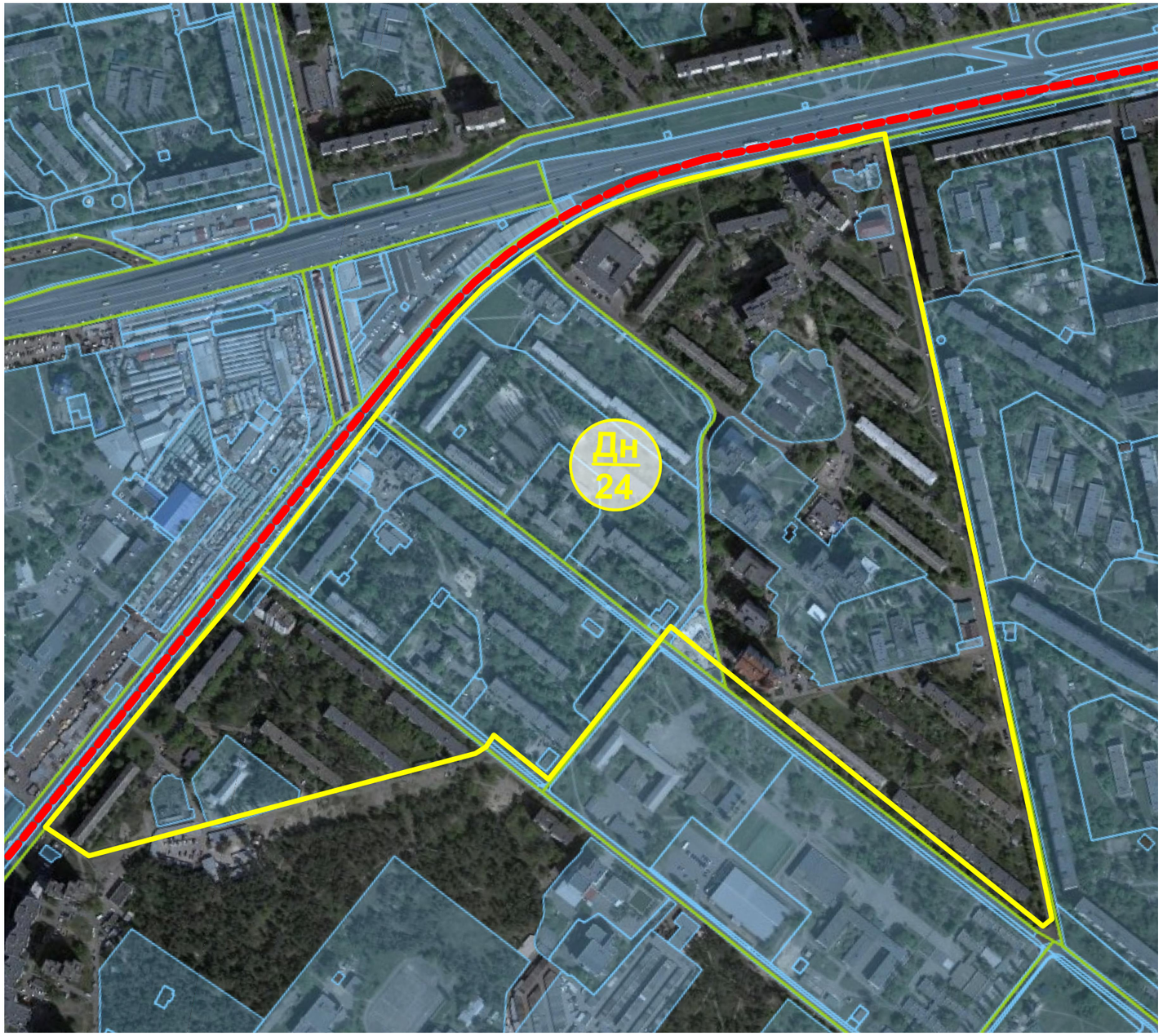

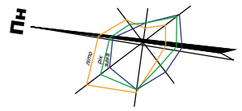

УМОВНІ ПОЗНАЧЕННЯ:

- Межа адміністративного району
- Межа кварталу (мікрорайону) потенційної реконструкції
- Дн 24 — Шифр кварталу (мікрорайону) потенційної реконструкції
- Межі кадастрових кварталів
- Земельні ділянки, межі яких встановлені

КВАРТАЛ Дн-24.
ВУЛ. МИРОПІЛЬСЬКА, ВУЛ. О.БОЙЧЕНКА, ВУЛ. ЮНОСТІ, ВУЛ. МІСТА ШАЛЕТТ

СХЕМА РОЗТАШУВАННЯ ТЕРИТОРІЇ НА ІСТОРИКО-АРХІТЕКТУРНОМУ ОПОРНОМУ ПЛАНІ м. КИЄВА

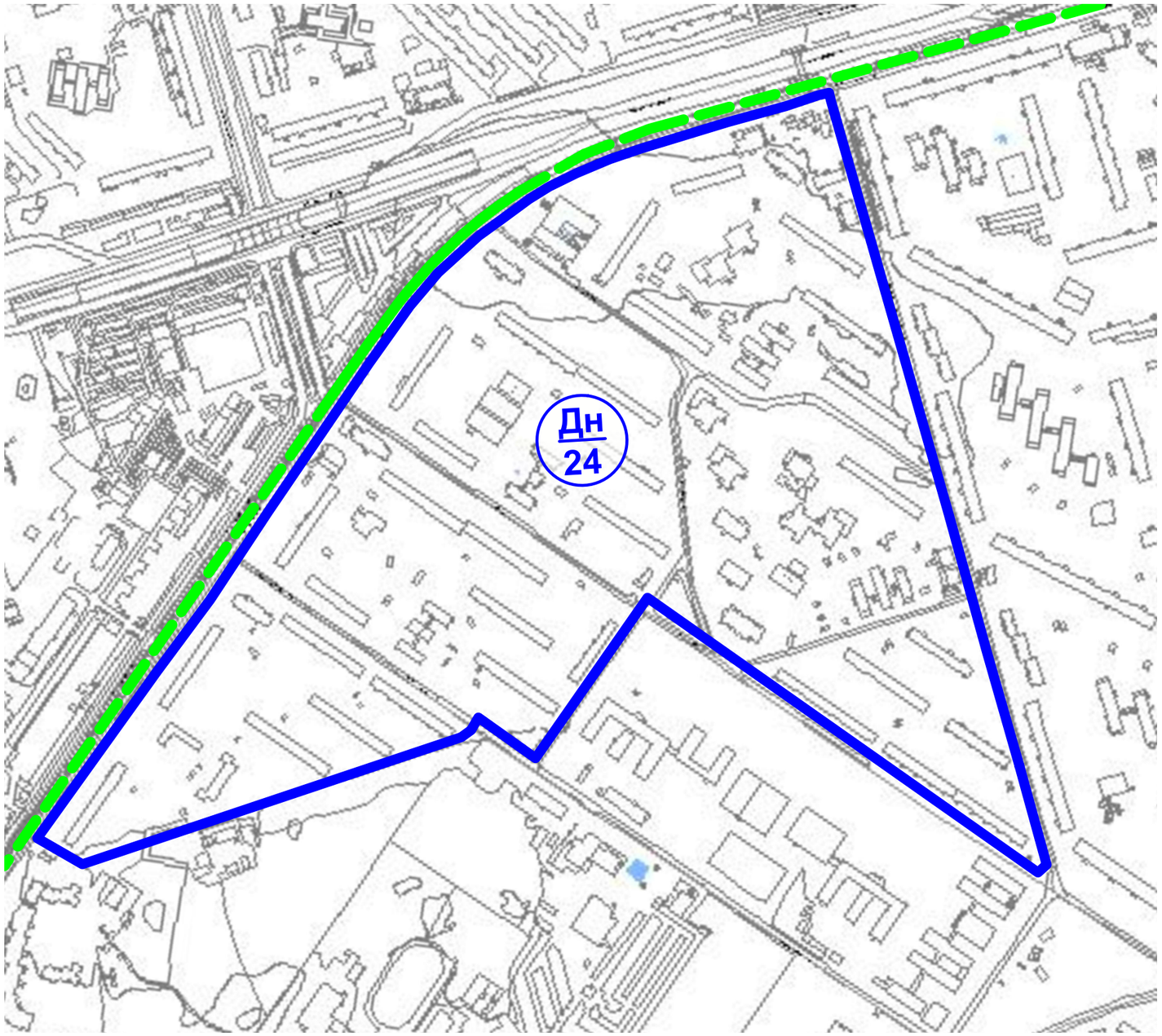

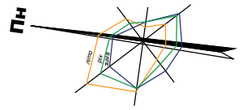

УМОВНІ ПОЗНАЧЕННЯ:

- Межа адміністративного району
- Межа кварталу (мікрорайону) потенційної реконструкції
- Дн/24 — Шифр кварталу (мікрорайону) потенційної реконструкції

КВАРТАЛ Дн-24.
ВУЛ. МИРОПІЛЬСЬКА, ВУЛ. О.БОЙЧЕНКА, ВУЛ. ЮНОСТІ, ВУЛ. МІСТА ШАЛЕТТ

СХЕМА РОЗТАШУВАННЯ ТЕРИТОРІЇ В СИСТЕМІ ПЛАНУВАЛЬНИХ ОБМЕЖЕНЬ

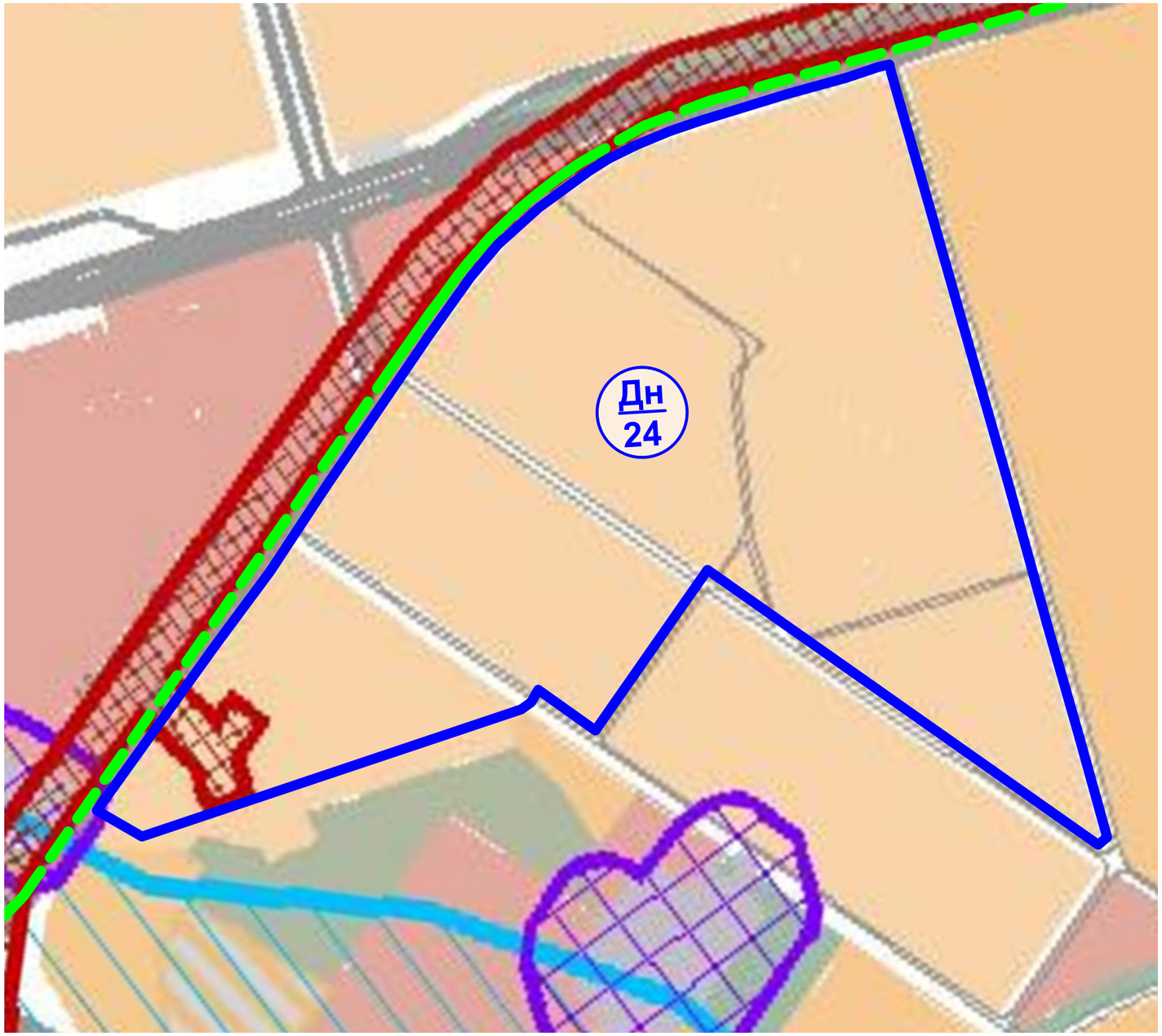

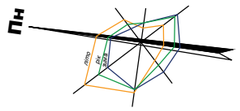

УМОВНІ ПОЗНАЧЕННЯ:

Межа адміністративного району

Межа кварталу (мікрорайону) потенційної реконструкції

Дн/24 — Шифр кварталу (мікрорайону) потенційної реконструкції

Природні та техногенні процеси

Зони підтоплень природного та техногенного характеру

Зони регламентованого обмеженого використання території

Санітарно-захисні зони від промислових та комунально-складських об'єктів

Охоронні зони повітряних ліній електропередач

КВАРТАЛ Дн-25.
ВУЛ. ВОСКРЕСЕНСЬКА, БУЛЬВ. ПЕРОВА, ПРОСП. АЛІШЕРА НАВОЇ

СХЕМА РОЗПОДІЛУ ЗАБУДОВИ ЗА ТИПАМИ ЗАСТАРІЛОГО ЖИТЛОВОГО ФОНДУ

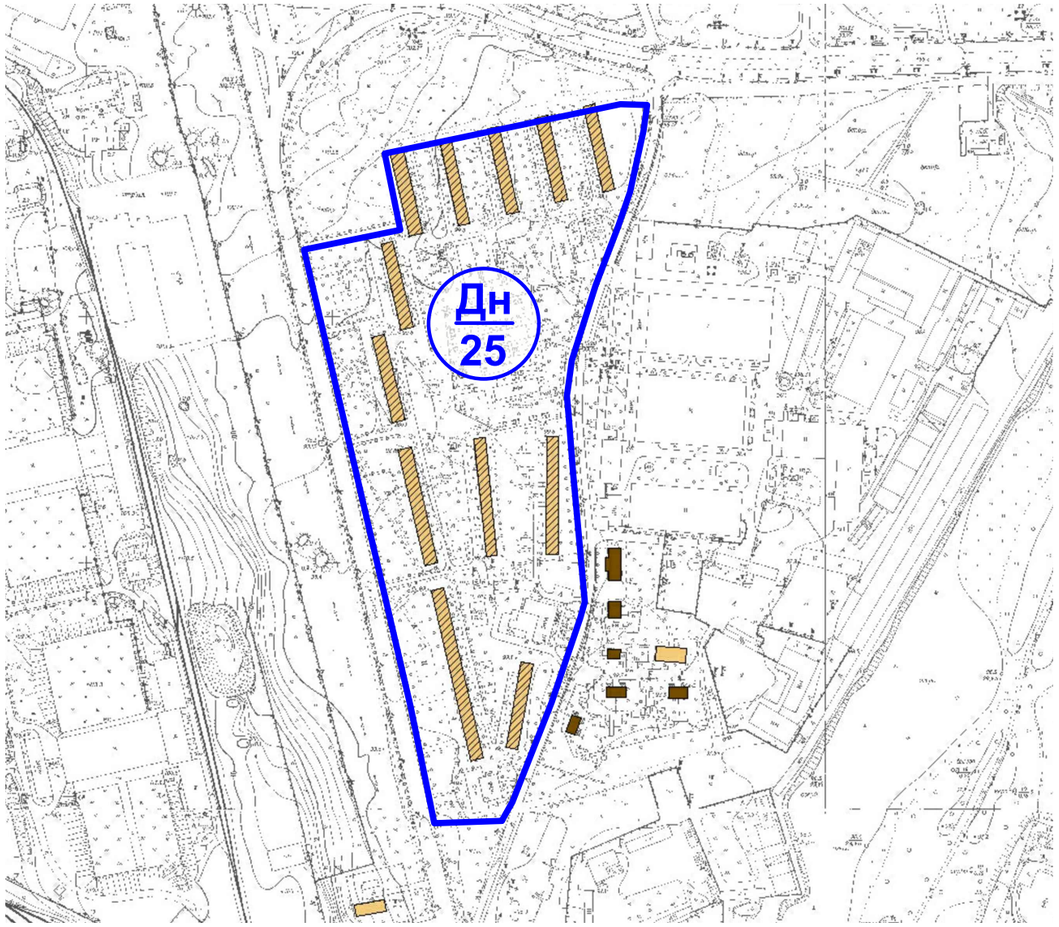

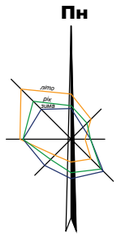

УМОВНІ ПОЗНАЧЕННЯ:

- Межа кварталу (мікрорайону) потенційної реконструкції
- Дн 25 — Шифр кварталу (мікрорайону) потенційної реконструкції
- Будинки перших масових серій ("хрущовки"). Панельні
- Будинки перших масових серій ("хрущовки"). Цегляні
- Будинки барачного типу

ВИКОПІЮВАННЯ З ПУБЛІЧНОЇ КАДАСТРОВОЇ КАРТИ

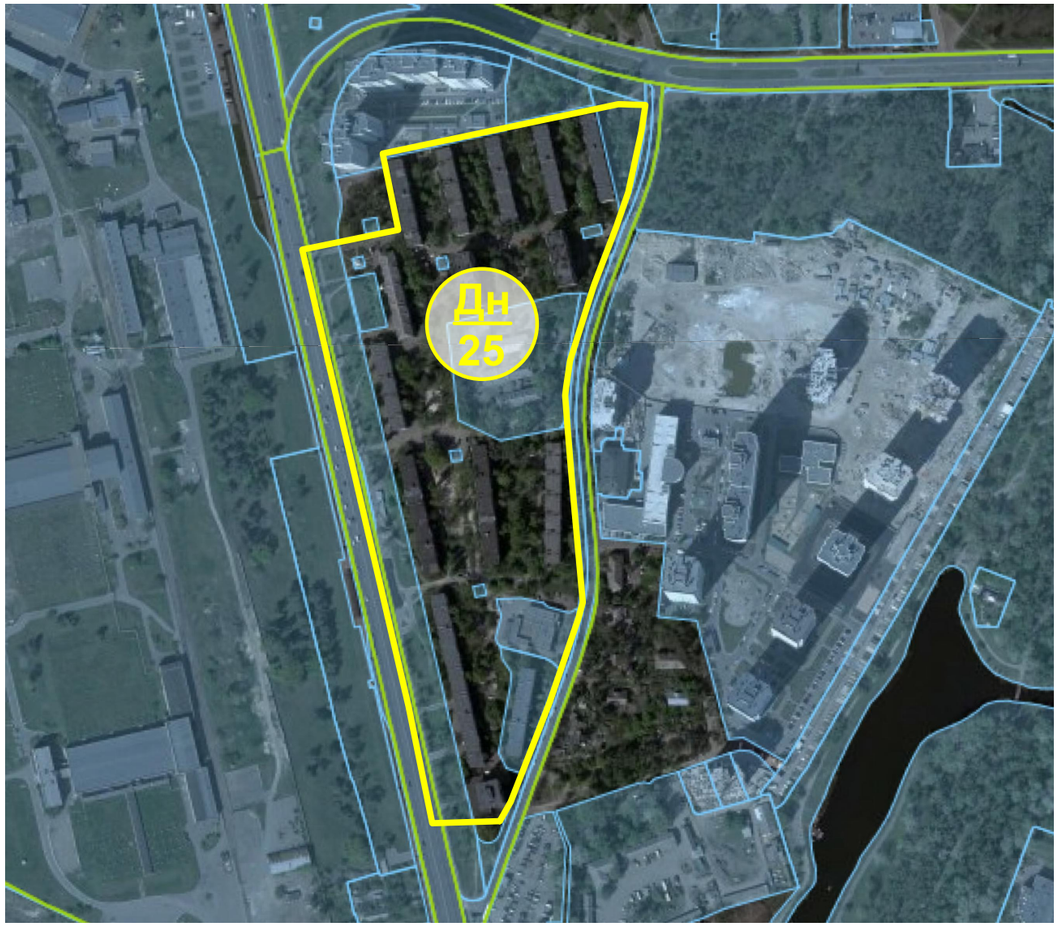

УМОВНІ ПОЗНАЧЕННЯ:

- Межа кварталу (мікрорайону) потенційної реконструкції
- Дн 25 — Шифр кварталу (мікрорайону) потенційної реконструкції
- Межі кадастрових кварталів
- Земельні ділянки, межі яких встановлені

КВАРТАЛ Дн-25.
ВУЛ. ВОСКРЕСЕНСЬКА, БУЛЬВ. ПЕРОВА, ПРОСП. АЛІШЕРА НАВОЇ

СХЕМА РОЗТАШУВАННЯ ТЕРИТОРІЇ НА ІСТОРИКО-АРХІТЕКТУРНОМУ ОПОРНОМУ ПЛАНІ м. КИЄВА

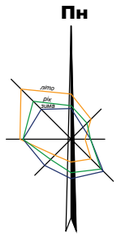

СХЕМА РОЗТАШУВАННЯ ТЕРИТОРІЇ В СИСТЕМІ ПЛАНУВАЛЬНИХ ОБМЕЖЕНЬ

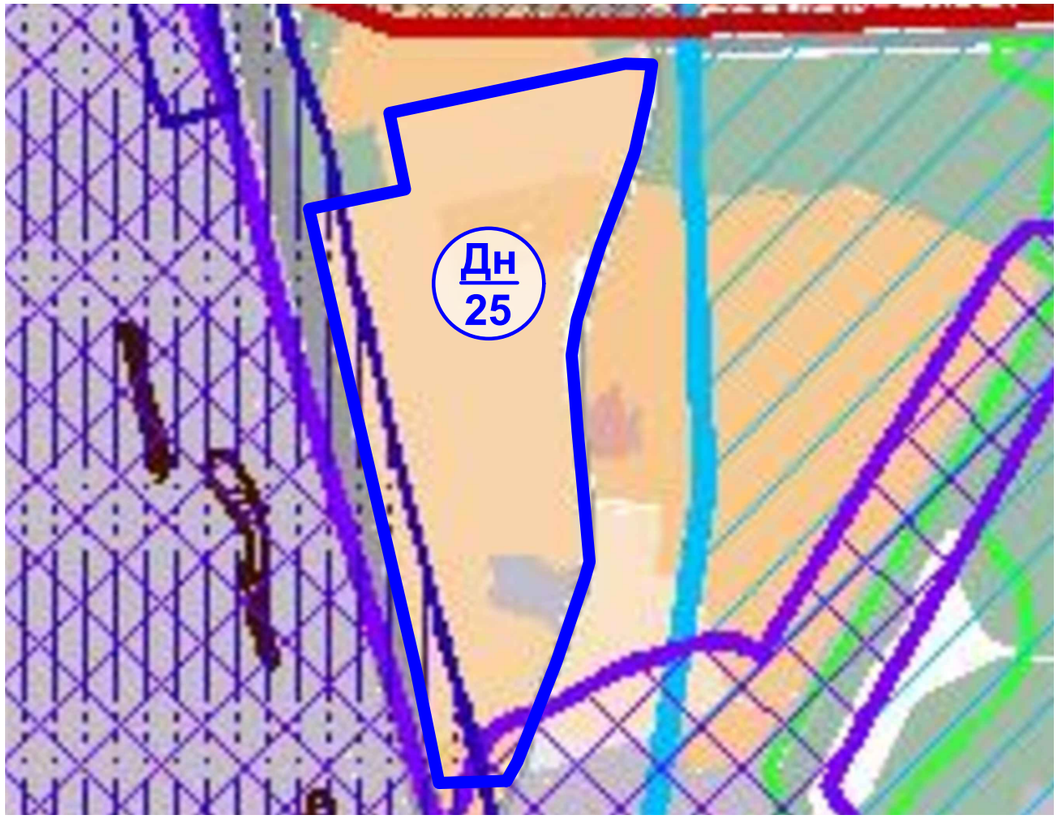

УМОВНІ ПОЗНАЧЕННЯ:

- Межа кварталу (мікрорайону) потенційної реконструкції
- Дн 25 — Шифр кварталу (мікрорайону) потенційної реконструкції

УМОВНІ ПОЗНАЧЕННЯ:

- Межа кварталу (мікрорайону) потенційної реконструкції
- Дн 25 — Шифр кварталу (мікрорайону) потенційної реконструкції

Природні та техногенні процеси

- Зони підтоплень природного та техногенного характеру
- Зсувонебезпечні території

Зони регламентованого обмеженого використання території

- Санітарно-захисні зони від промислових та комунально-складських об'єктів
- Охоронні зони повітряних ліній електропередач
- Санітарно-захисна смуга водоводів та водопровідних споруд

Охоронні зони природних об'єктів та комплексів

- Прибережні захисні смуги

КВАРТАЛ Дн-26.
ПРОСП. АЛІШЕРА НАВОЇ, БУЛЬВ. ПЕРОВА, ВУЛ. П.ЗАПОРОЖЦЯ, ТЕРИТОРІЯ КИЇВСЬКОЇ МІСЬКОЇ КЛІНІЧНОЇ ЛІКАРНІ №3

СХЕМА РОЗПОДІЛУ ЗАБУДОВИ ЗА ТИПАМИ ЗАСТАРІЛОГО ЖИТЛОВОГО ФОНДУ

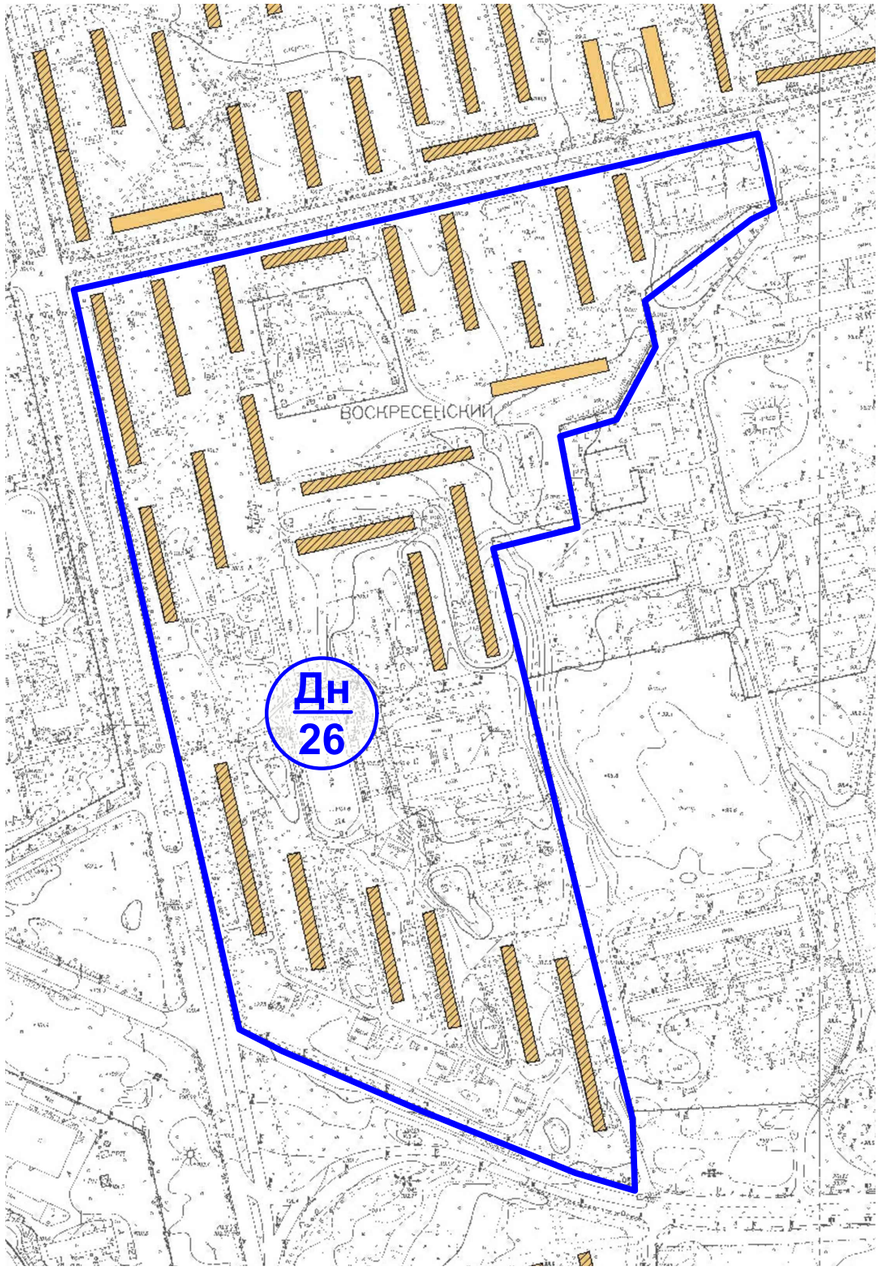

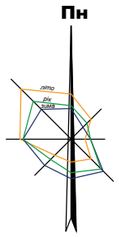

УМОВНІ ПОЗНАЧЕННЯ:

до Схеми розподілу забудови за типами застарілого житлового фонду

- Межа кварталу (мікрорайону) потенційної реконструкції
- Дн 26 — Шифр кварталу (мікрорайону) потенційної реконструкції
- Будинки перших масових серій ("хрущовки"). Панельні
- Будинки перших масових серій ("хрущовки"). Цегляні

до Викопіювання з публічної кадастрової карти

- Межа кварталу (мікрорайону) потенційної реконструкції
- Дн 26 — Шифр кварталу (мікрорайону) потенційної реконструкції
- Межі кадастрових кварталів
- Земельні ділянки, межі яких встановлені

ВИКОПІЮВАННЯ З ПУБЛІЧНОЇ КАДАСТРОВОЇ КАРТИ

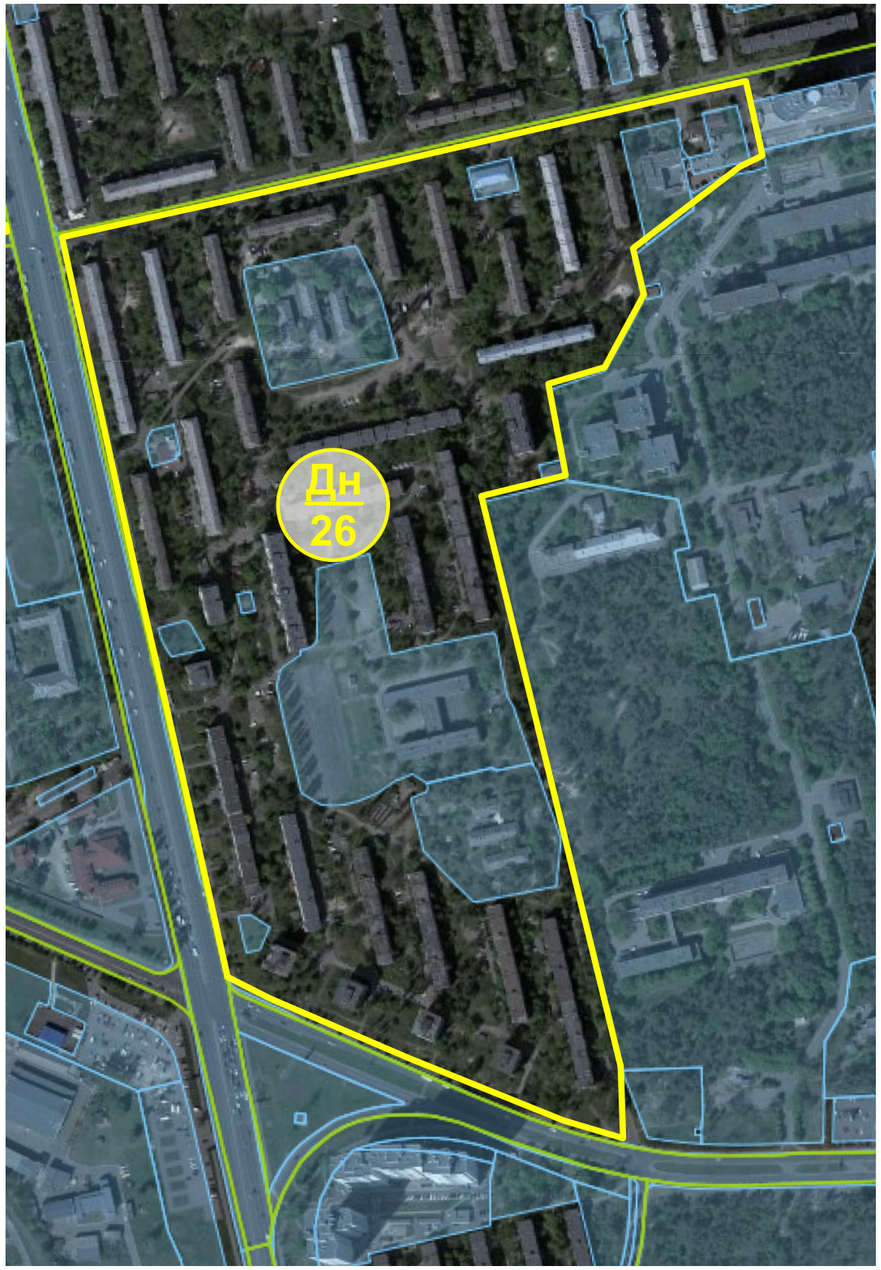

КВАРТАЛ Дн-26.
ПРОСП. АЛІШЕРА НАВОЇ, БУЛЬВ. ПЕРОВА, ВУЛ. П.ЗАПОРОЖЦЯ, ТЕРИТОРІЯ КИЇВСЬКОЇ МІСЬКОЇ КЛІНІЧНОЇ ЛІКАРНІ №3

СХЕМА РОЗТАШУВАННЯ ТЕРИТОРІЇ НА ІСТОРИКО-АРХІТЕКТУРНОМУ ОПОРНОМУ ПЛАНІ м. КИЄВА

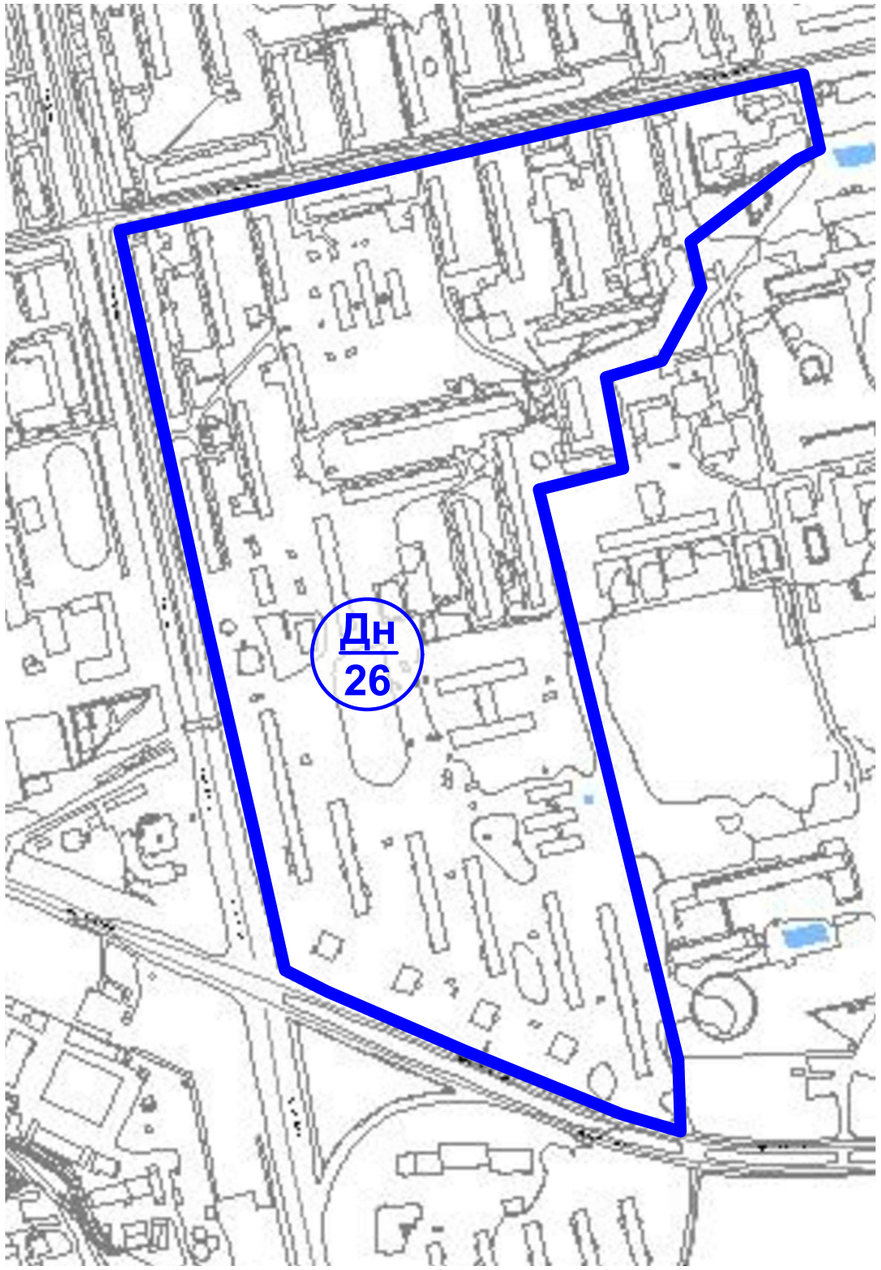

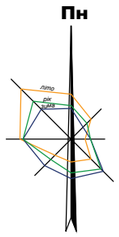

УМОВНІ ПОЗНАЧЕННЯ:

до Схеми розташування території на історико-архітектурному опорному плані м. Києва

- Межа кварталу (мікрорайону) потенційної реконструкції
- Дн 26 — Шифр кварталу (мікрорайону) потенційної реконструкції

до Схеми розташування території в системі планувальних обмежень

- Межа кварталу (мікрорайону) потенційної реконструкції
- Дн 26 — Шифр кварталу (мікрорайону) потенційної реконструкції

Природні та техногенні процеси

- Зони підтоплень природного та техногенного характеру

Зони регламентованого обмеженого використання території

- Санітарно-захисні зони від промислових та комунально-складських об'єктів
- Охоронні зони повітряних ліній електропередач
- Санітарно-захисна смуга водоводів та водопровідних споруд

СХЕМА РОЗТАШУВАННЯ ТЕРИТОРІЇ В СИСТЕМІ ПЛАНУВАЛЬНИХ ОБМЕЖЕНЬ

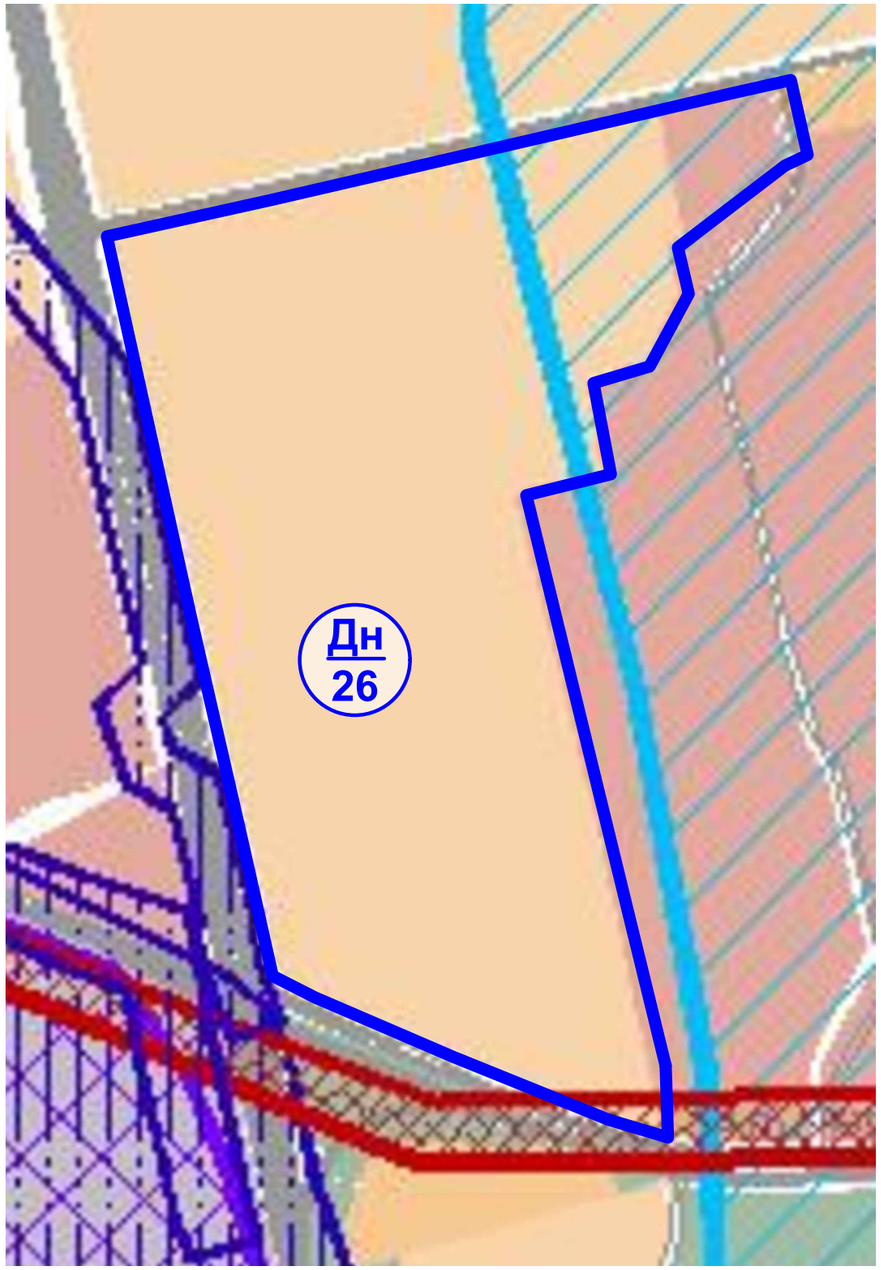

КВАРТАЛ Дн-27.
ВУЛ. С.СТАЛЬСКОГО, ВУЛ. КУРНАТОВСЬКОГО, ВУЛ. П.ЗАПОРОЖЦЯ, БУЛЬВ. ПЕРОВА

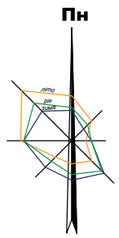

СХЕМА РОЗПОДІЛУ ЗАБУДОВИ ЗА ТИПАМИ ЗАСТАРІЛОГО ЖИТЛОВОГО ФОНДУ

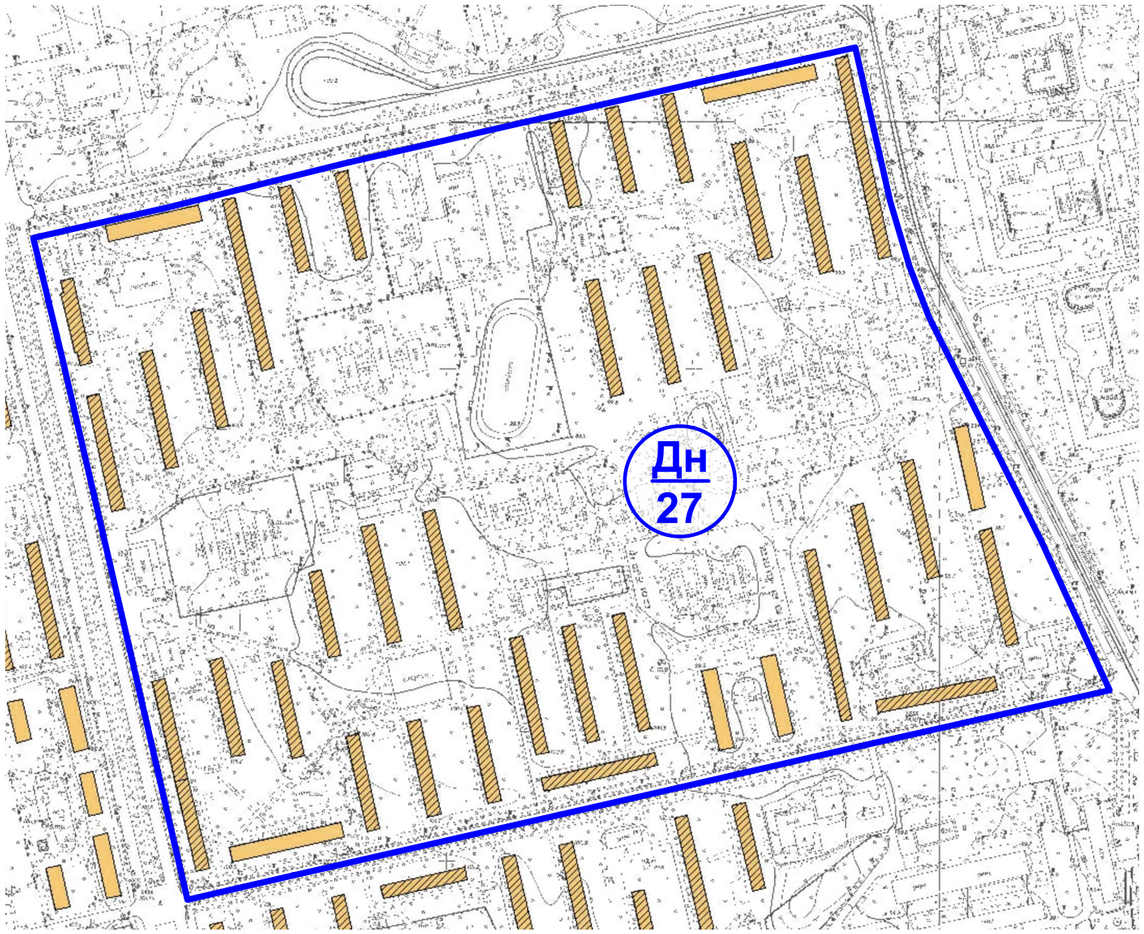

УМОВНІ ПОЗНАЧЕННЯ:

- Межа кварталу (мікрорайону) потенційної реконструкції
- Дн 27 — Шифр кварталу (мікрорайону) потенційної реконструкції
- Будинки перших масових серій ("хрущовки"). Панельні
- Будинки перших масових серій ("хрущовки"). Цегляні

ВИКОПІЮВАННЯ З ПУБЛІЧНОЇ КАДАСТРОВОЇ КАРТИ

УМОВНІ ПОЗНАЧЕННЯ:

- Межа кварталу (мікрорайону) потенційної реконструкції
- Дн 27 — Шифр кварталу (мікрорайону) потенційної реконструкції
- Межі кадастрових кварталів
- Земельні ділянки, межі яких встановлені

КВАРТАЛ Дн-27.
ВУЛ. С.СТАЛЬСКОГО, ВУЛ. КУРНАТОВСЬКОГО, ВУЛ. П.ЗАПОРОЖЦЯ, БУЛЬВ. ПЕРОВА

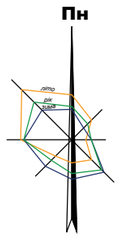

СХЕМА РОЗТАШУВАННЯ ТЕРИТОРІЇ НА ІСТОРИКО-АРХІТЕКТУРНОМУ ОПОРНОМУ ПЛАНІ м. КИЄВА

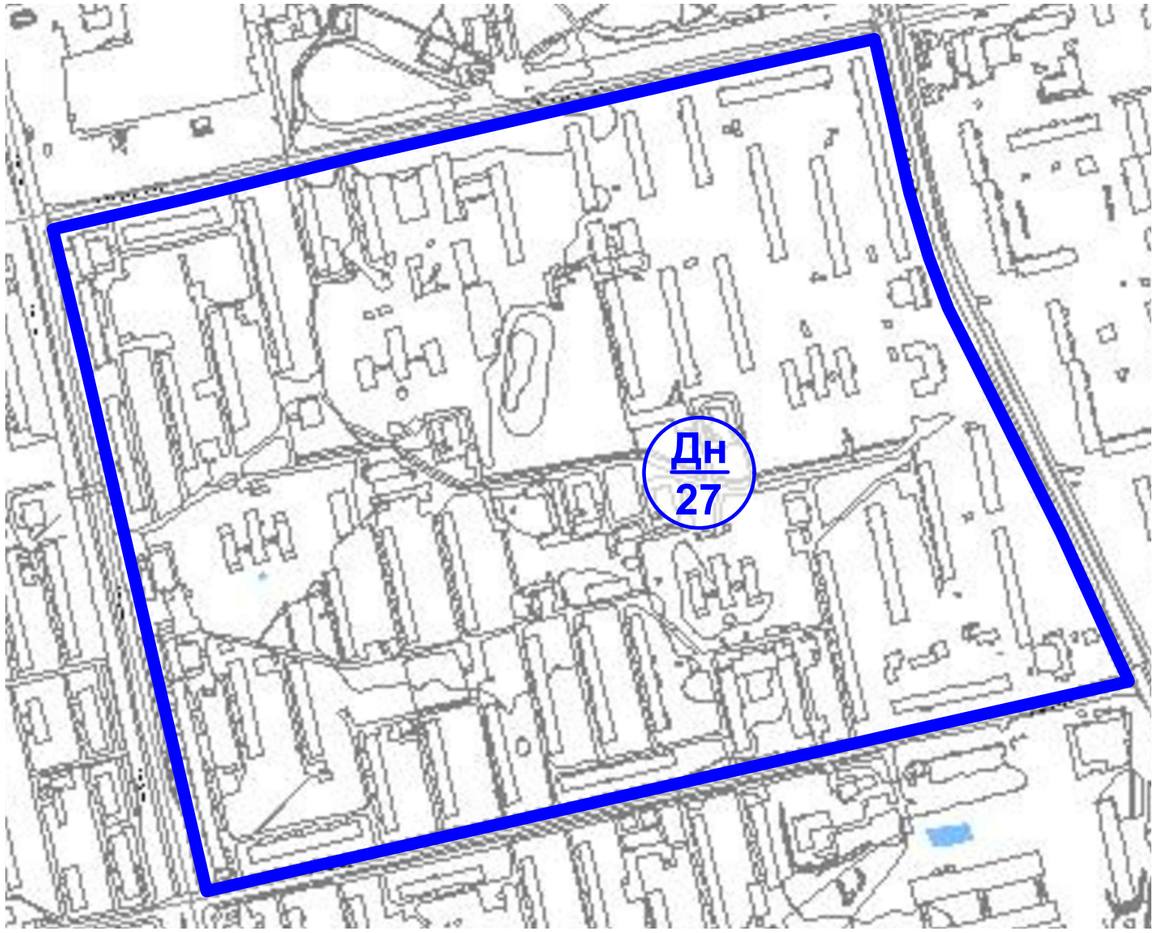

СХЕМА РОЗТАШУВАННЯ ТЕРИТОРІЇ В СИСТЕМІ ПЛАНУВАЛЬНИХ ОБМЕЖЕНЬ

УМОВНІ ПОЗНАЧЕННЯ:

- Межа кварталу (мікрорайону) потенційної реконструкції
- Дн/27 — Шифр кварталу (мікрорайону) потенційної реконструкції

УМОВНІ ПОЗНАЧЕННЯ:

- Межа кварталу (мікрорайону) потенційної реконструкції
- Дн/27 — Шифр кварталу (мікрорайону) потенційної реконструкції

Природні та техногенні процеси

- Зони підтоплень природного та техногенного характеру

Зони регламентованого обмеженого використання території

- Санітарно-захисні зони від промислових та комунально-складських об'єктів
- Санітарно-захисна смуга водоводів та водопровідних споруд

КВАРТАЛ Дн-28.
ВУЛ. С.СТАЛЬСКОГО, БУЛЬВ. ПЕРОВА, ВУЛ. П.ЗАПОРОЖЦЯ, ВУЛ. СТАРОСІЛЬСЬКА

СХЕМА РОЗПОДІЛУ ЗАБУДОВИ ЗА ТИПАМИ ЗАСТАРІЛОГО ЖИТЛОВОГО ФОНДУ

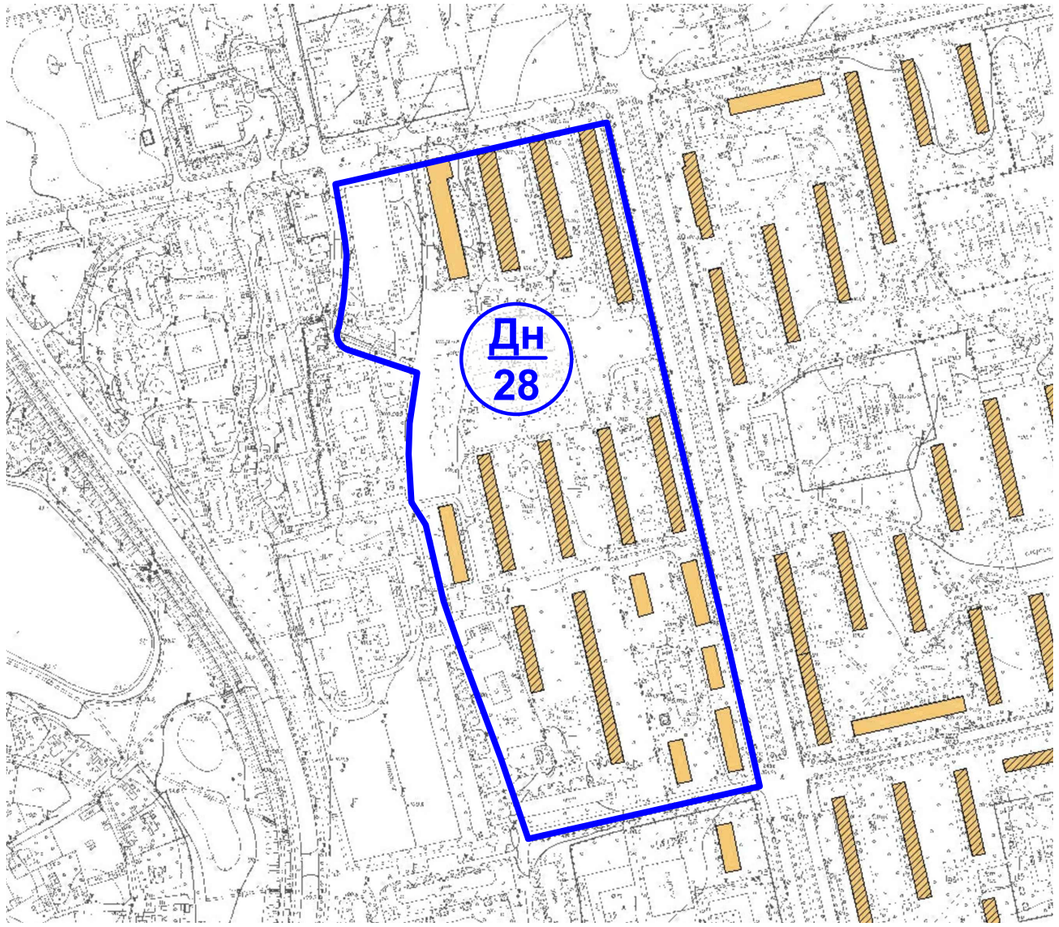

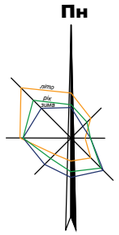

УМОВНІ ПОЗНАЧЕННЯ:

- Межа кварталу (мікрорайону) потенційної реконструкції
- Дн 28 — Шифр кварталу (мікрорайону) потенційної реконструкції
- Будинки перших масових серій ("хрущовки"). Панельні
- Будинки перших масових серій ("хрущовки"). Цегляні

ВИКОПІЮВАННЯ З ПУБЛІЧНОЇ КАДАСТРОВОЇ КАРТИ

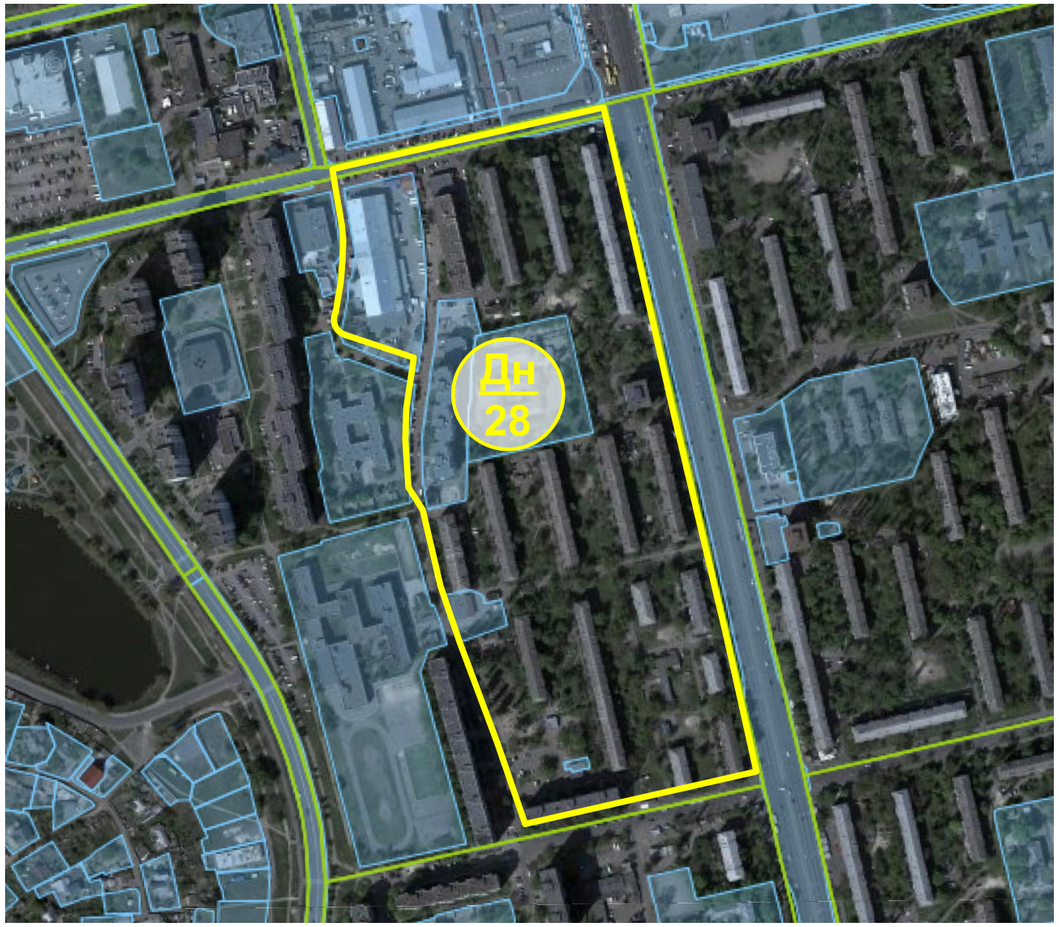

УМОВНІ ПОЗНАЧЕННЯ:

- Межа кварталу (мікрорайону) потенційної реконструкції
- Дн 28 — Шифр кварталу (мікрорайону) потенційної реконструкції
- Межі кадастрових кварталів
- Земельні ділянки, межі яких встановлені

КВАРТАЛ Дн-28.
ВУЛ. С.СТАЛЬСКОГО, БУЛЬВ. ПЕРОВА, ВУЛ. П.ЗАПОРОЖЦЯ, ВУЛ. СТАРОСІЛЬСЬКА

СХЕМА РОЗТАШУВАННЯ ТЕРИТОРІЇ НА ІСТОРИКО-АРХІТЕКТУРНОМУ ОПОРНОМУ ПЛАНІ м. КИЄВА

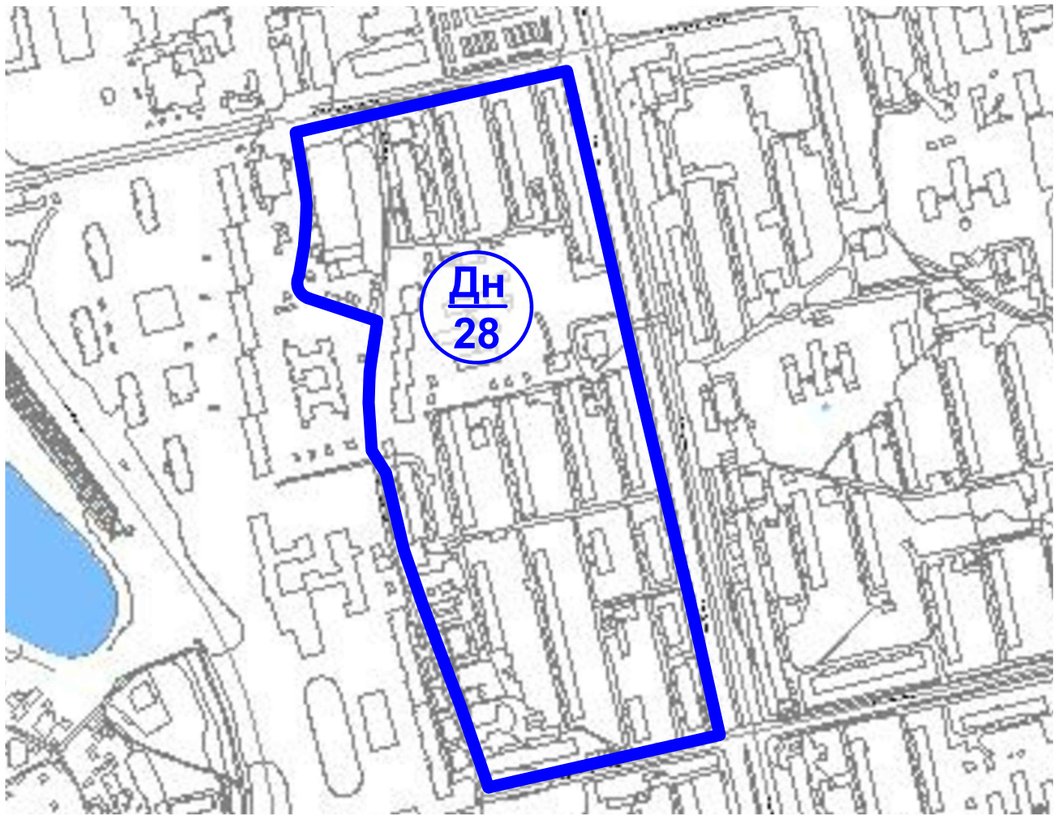

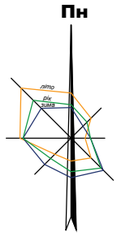

СХЕМА РОЗТАШУВАННЯ ТЕРИТОРІЇ В СИСТЕМІ ПЛАНУВАЛЬНИХ ОБМЕЖЕНЬ

УМОВНІ ПОЗНАЧЕННЯ:

- Межа кварталу (мікрорайону) потенційної реконструкції
- Дн 28 — Шифр кварталу (мікрорайону) потенційної реконструкції

УМОВНІ ПОЗНАЧЕННЯ:

- Межа кварталу (мікрорайону) потенційної реконструкції
- Дн 28 — Шифр кварталу (мікрорайону) потенційної реконструкції

Природні та техногенні процеси

- Затоплюваність територій повінню 1% забезпеченості
- Зони підтоплень природного та техногенного характеру

Зони регламентованого обмеженого використання території

- Санітарно-захисні зони від промислових та комунально-складських об'єктів
- Санітарні розриви від гаражів та автостоянок
- Санітарно-захисна смуга водоводів та водопровідних споруд

Охоронні зони природних об'єктів та комплексів

- Прибережні захисні смуги

КВАРТАЛ Дн-29.
ВУЛ. Е.ВІЛЬДЕ, ВУЛ. ГЕНЕРАЛА КАРБИШЕВА, ВУЛ. І.МИКИТЕНКА, ВУЛ. КУРНАТОВСЬКОГО
КВАРТАЛ Дн-30.
ВУЛ. БРАТИТСЛАВСЬКА, ВУЛ. ГЕНЕРАЛА КАРБИШЕВА, ТЕРИТОРІЯ НАВЧАЛЬНО-НАУКОВОГО ІНСТИТУТУ №2 ПО ПІДГОТОВЦІ СЛІДЧИХ ТА КРИМІНАЛІСТІВ МВС УКРАЇНИ В М. КИЄВІ
КВАРТАЛ Дн-31.
ВУЛ. М.КИБАЛЬЧИЧА, ВУЛ. ГЕНЕРАЛА КАРБИШЕВА, ВУЛ. Е.ВІЛЬДЕ, ВУЛ. КУРНАТОВСЬКОГО

СХЕМА РОЗПОДІЛУ ЗАБУДОВИ ЗА ТИПАМИ ЗАСТАРІЛОГО ЖИТЛОВОГО ФОНДУ

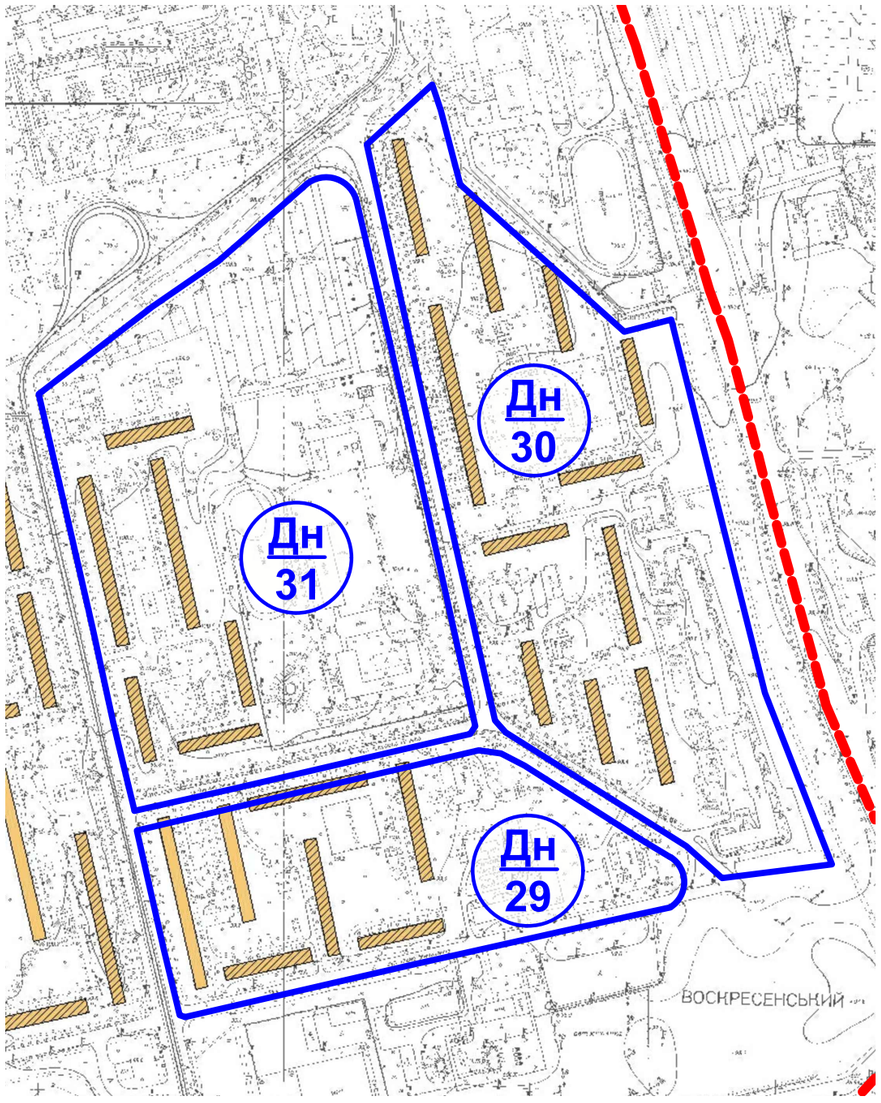

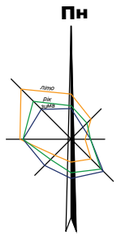

УМОВНІ ПОЗНАЧЕННЯ:

до Схеми розподілу забудови за типами застарілого житлового фонду

- Межа адміністративного району
- Межа кварталу (мікрорайону) потенційної реконструкції
- Дн 29 — Шифр кварталу (мікрорайону) потенційної реконструкції
- Будинки перших масових серій ("хрущовки"). Панельні
- Будинки перших масових серій ("хрущовки"). Цегляні

до Викопіювання з публічної кадастрової карти

- Межа адміністративного району
- Межа кварталу (мікрорайону) потенційної реконструкції
- Дн 30 — Шифр кварталу (мікрорайону) потенційної реконструкції
- Межі кадастрових кварталів
- Земельні ділянки, межі яких встановлені

ВИКОПІЮВАННЯ З ПУБЛІЧНОЇ КАДАСТРОВОЇ КАРТИ

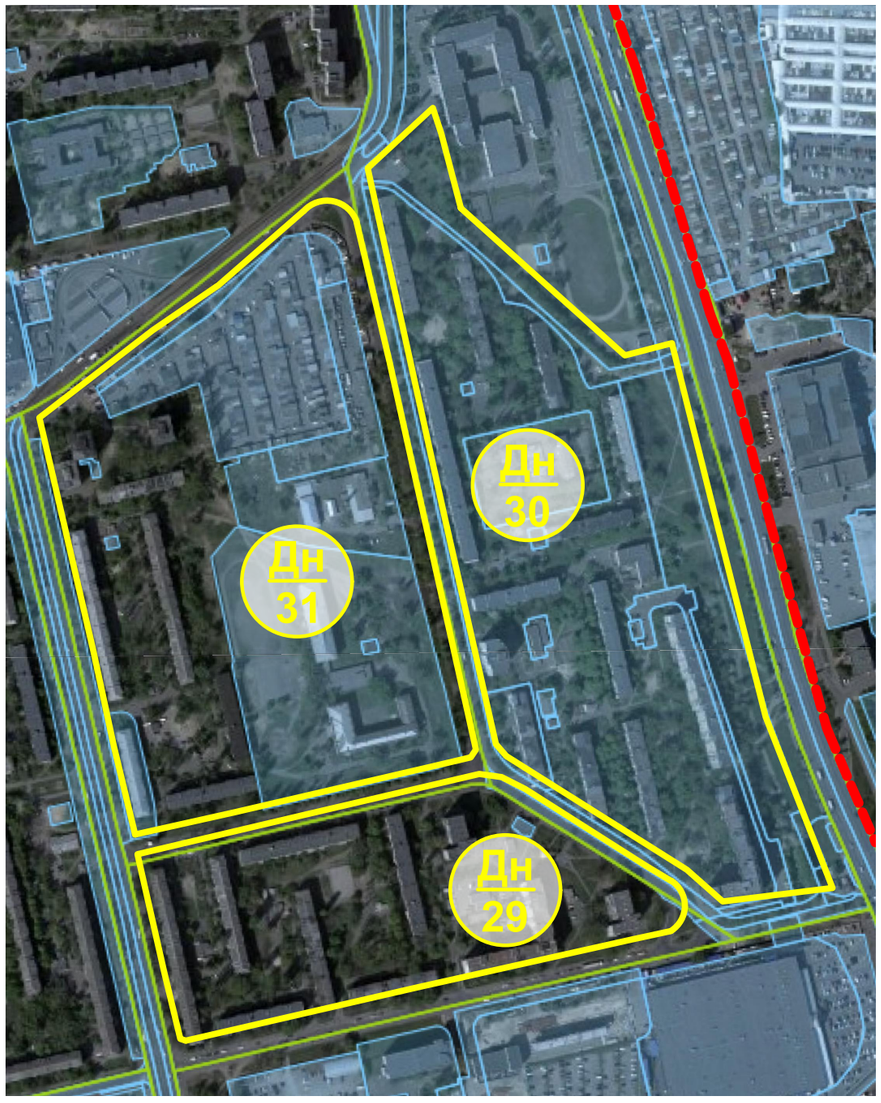

КВАРТАЛ Дн-29.
ВУЛ. Е.ВІЛЬДЕ, ВУЛ. ГЕНЕРАЛА КАРБИШЕВА, ВУЛ. І.МИКИТЕНКА, ВУЛ. КУРНАТОВСЬКОГО
КВАРТАЛ Дн-30.
ВУЛ. БРАТИТСЛАВСЬКА, ВУЛ. ГЕНЕРАЛА КАРБИШЕВА, ТЕРИТОРІЯ НАВЧАЛЬНО-НАУКОВОГО ІНСТИТУТУ №2 ПО ПІДГОТОВЦІ СЛІДЧИХ ТА КРИМІНАЛІСТІВ МВС УКРАЇНИ В М. КИЄВІ
КВАРТАЛ Дн-31.
ВУЛ. М.КИБАЛЬЧИЧА, ВУЛ. ГЕНЕРАЛА КАРБИШЕВА, ВУЛ. Е.ВІЛЬДЕ, ВУЛ. КУРНАТОВСЬКОГО

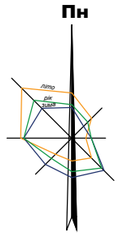

СХЕМА РОЗТАШУВАННЯ ТЕРИТОРІЇ НА ІСТОРИКО-АРХІТЕКТУРНОМУ ОПОРНОМУ ПЛАНІ м. КИЄВА

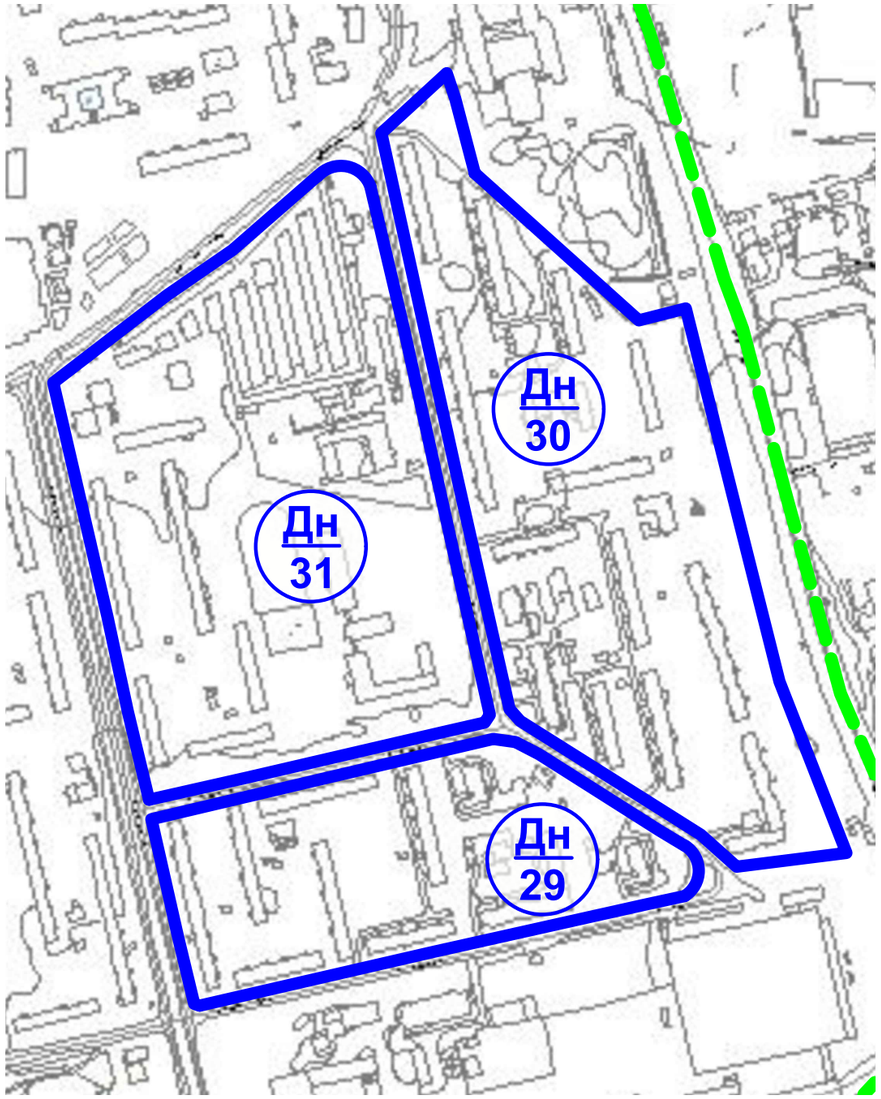

УМОВНІ ПОЗНАЧЕННЯ:

до Схеми розташування території на історико-архітектурному опорному плані м. Києва

- Межа адміністративного району
- Межа кварталу (мікрорайону) потенційної реконструкції
- Дн 29 — Шифр кварталу (мікрорайону) потенційної реконструкції

до Схеми розташування території в системі планувальних обмежень

- Межа адміністративного району
- Межа кварталу (мікрорайону) потенційної реконструкції
- Дн 29 — Шифр кварталу (мікрорайону) потенційної реконструкції

Природні та техногенні процеси

- Зони підтоплень природного та техногенного характеру

Зони регламентованого обмеженого використання території

- Санітарно-захисні зони від промислових та комунально-складських об'єктів
- Санітарні розриви від гаражів та автостоянок

СХЕМА РОЗТАШУВАННЯ ТЕРИТОРІЇ В СИСТЕМІ ПЛАНУВАЛЬНИХ ОБМЕЖЕНЬ

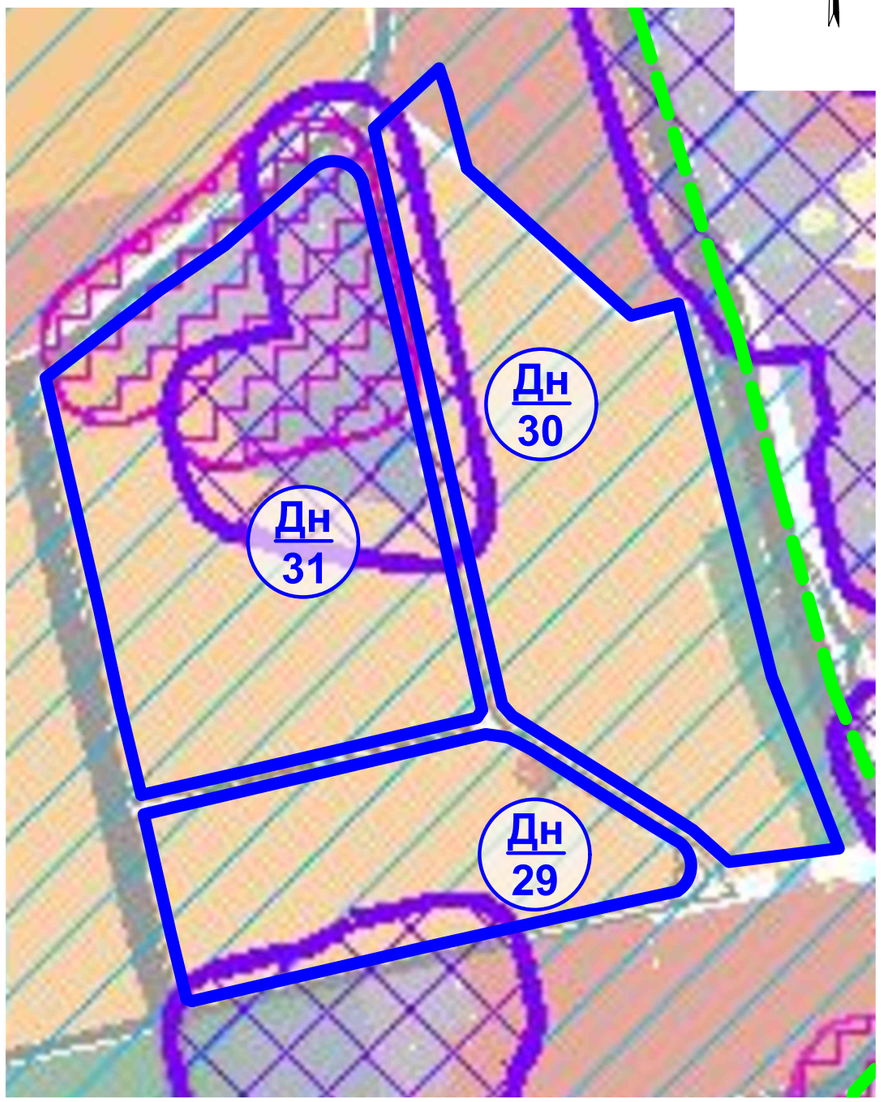

КВАРТАЛ Дн-32.
ВУЛ. М.КИБАЛЬЧИЧА, ВУЛ. КУРНАТОВСЬКОГО, ВУЛ. І.МИКИТЕНКА, БУЛЬВ. ПЕРОВА

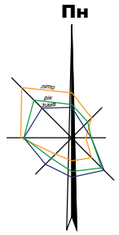

СХЕМА РОЗПОДІЛУ ЗАБУДОВИ ЗА ТИПАМИ ЗАСТАРІЛОГО ЖИТЛОВОГО ФОНДУ

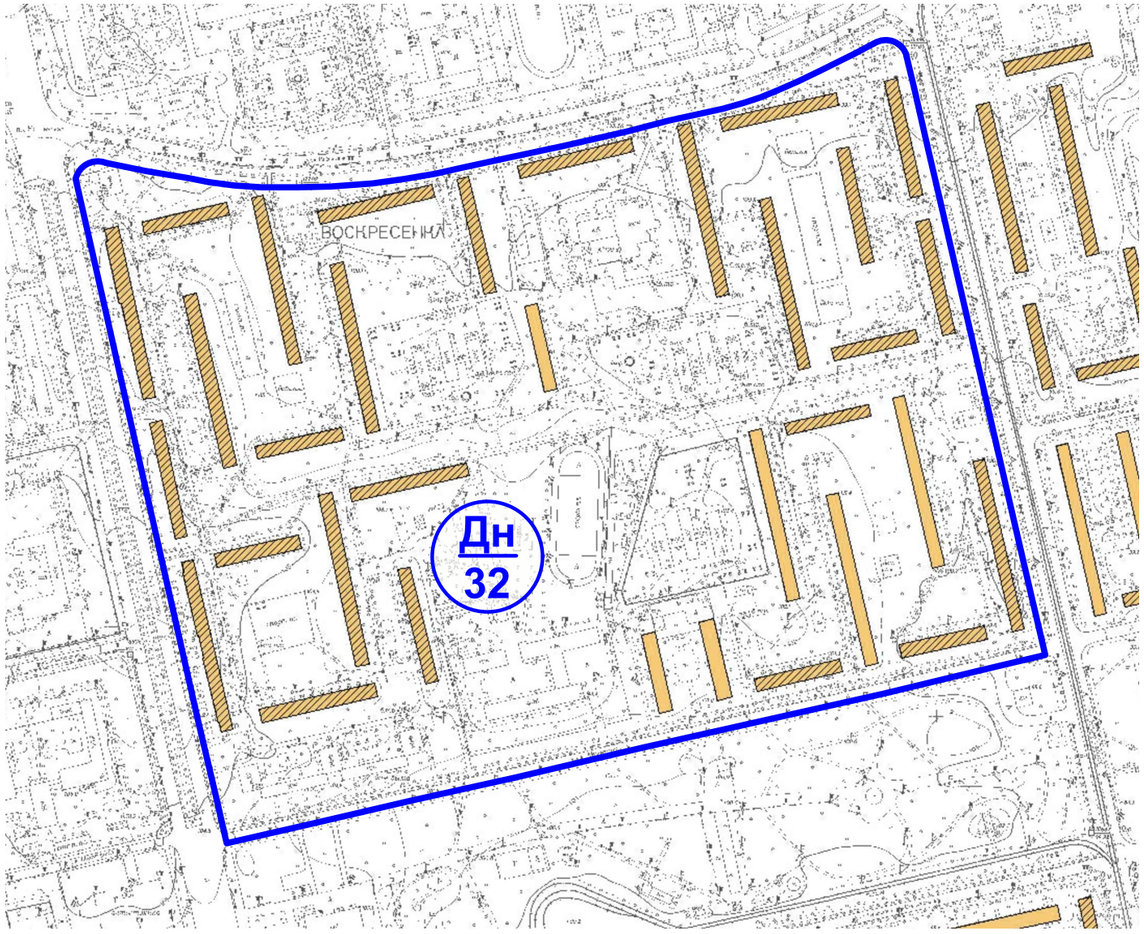

УМОВНІ ПОЗНАЧЕННЯ:

- Межа кварталу (мікрорайону) потенційної реконструкції
- Дн 32 — Шифр кварталу (мікрорайону) потенційної реконструкції
- Будинки перших масових серій ("хрущовки"). Панельні
- Будинки перших масових серій ("хрущовки"). Цегляні

ВИКОПІЮВАННЯ З ПУБЛІЧНОЇ КАДАСТРОВОЇ КАРТИ

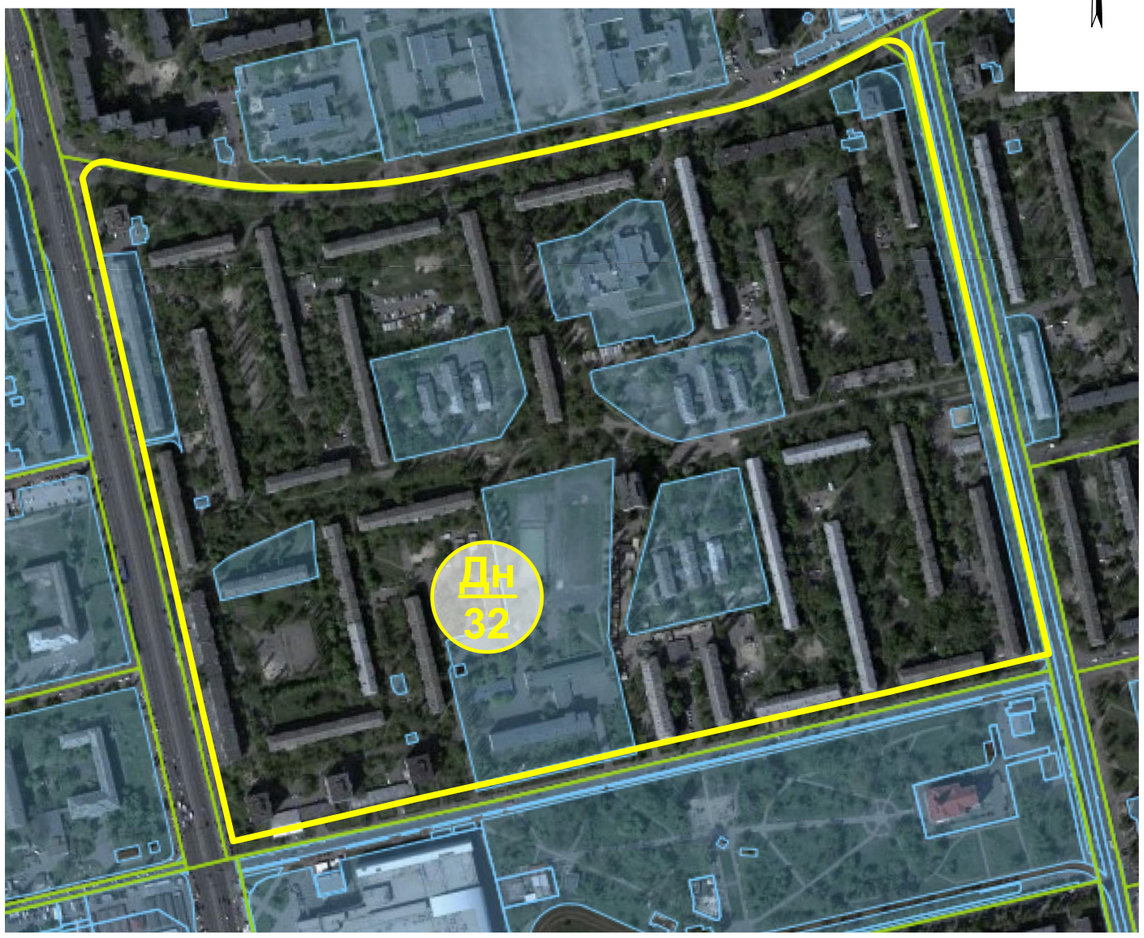

УМОВНІ ПОЗНАЧЕННЯ:

- Межа кварталу (мікрорайону) потенційної реконструкції
- Дн 32 — Шифр кварталу (мікрорайону) потенційної реконструкції
- Межі кадастрових кварталів
- Земельні ділянки, межі яких встановлені

КВАРТАЛ Дн-32.
ВУЛ. М.КИБАЛЬЧИЧА, ВУЛ. КУРНАТОВСЬКОГО, ВУЛ. І.МИКИТЕНКА, БУЛЬВ. ПЕРОВА

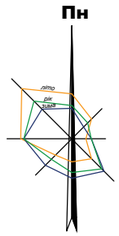

СХЕМА РОЗТАШУВАННЯ ТЕРИТОРІЇ НА ІСТОРИКО-АРХІТЕКТУРНОМУ ОПОРНОМУ ПЛАНІ м. КИЄВА

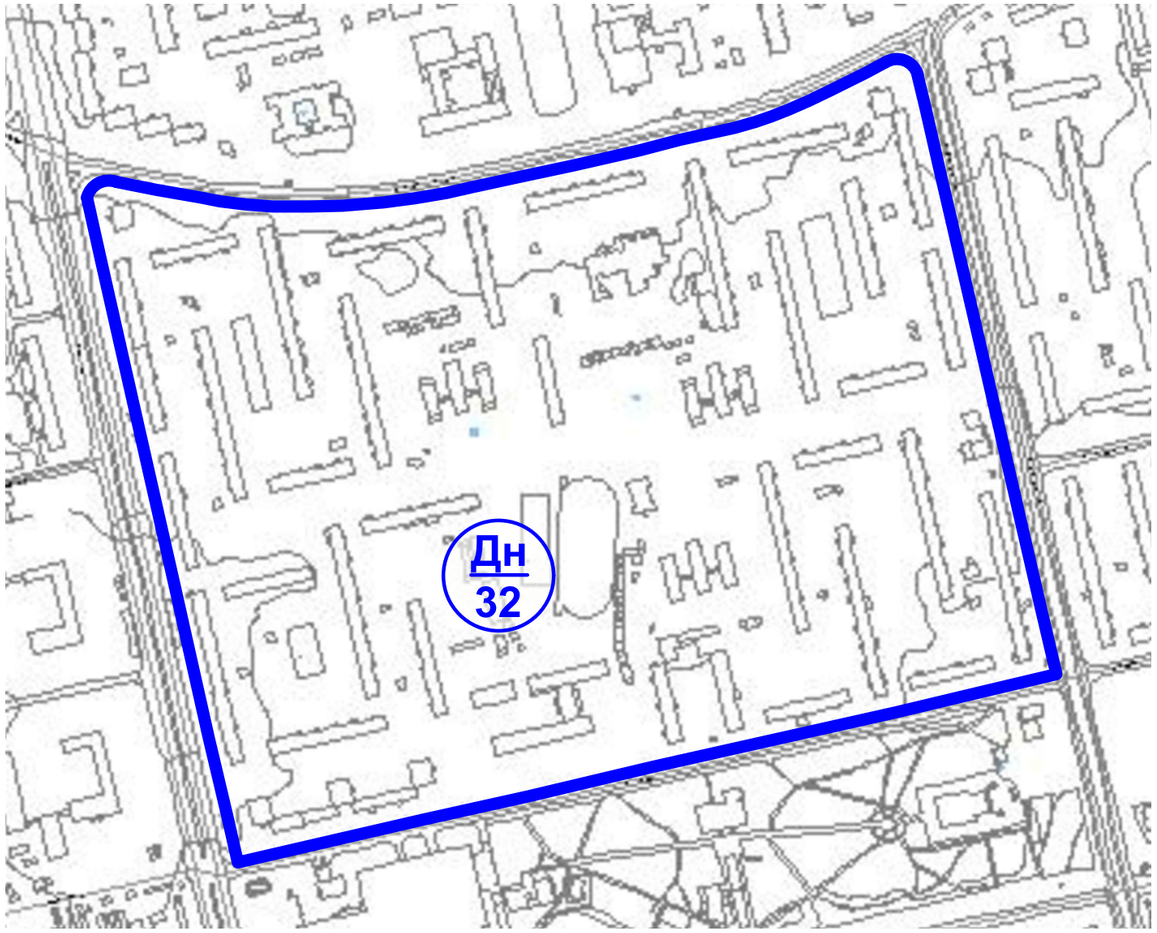

СХЕМА РОЗТАШУВАННЯ ТЕРИТОРІЇ В СИСТЕМІ ПЛАНУВАЛЬНИХ ОБМЕЖЕНЬ

УМОВНІ ПОЗНАЧЕННЯ:

- Межа кварталу (мікрорайону) потенційної реконструкції
- Дн/32 — Шифр кварталу (мікрорайону) потенційної реконструкції

УМОВНІ ПОЗНАЧЕННЯ:

- Межа кварталу (мікрорайону) потенційної реконструкції
- Дн/32 — Шифр кварталу (мікрорайону) потенційної реконструкції

Природні та техногенні процеси

- Зони підтоплень природного та техногенного характеру

Зони регламентованого обмеженого використання території

- Санітарно-захисні зони від промислових та комунально-складських об'єктів
- Санітарні розриви від гаражів та автостоянок
- Санітарно-захисна смуга водоводів та водопровідних споруд

КВАРТАЛ Дн-33.
ВУЛ. М.КИБАЛЬЧИЧА, БУЛЬВ. ПЕРОВА, ВУЛ. ПУХІВСЬКА, ВУЛ. В.СЄРОВА

СХЕМА РОЗПОДІЛУ ЗАБУДОВИ ЗА ТИПАМИ ЗАСТАРІЛОГО ЖИТЛОВОГО ФОНДУ

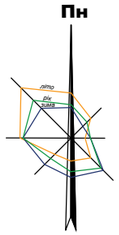

ВИКОПІЮВАННЯ З ПУБЛІЧНОЇ КАДАСТРОВОЇ КАРТИ

УМОВНІ ПОЗНАЧЕННЯ:

- Межа кварталу (мікрорайону) потенційної реконструкції
- Дн 33 — Шифр кварталу (мікрорайону) потенційної реконструкції
- Будинки перших масових серій ("хрущовки"). Панельні
- Будинки перших масових серій ("хрущовки"). Цегляні

УМОВНІ ПОЗНАЧЕННЯ:

- Межа кварталу (мікрорайону) потенційної реконструкції
- Дн 33 — Шифр кварталу (мікрорайону) потенційної реконструкції
- Межі кадастрових кварталів
- Земельні ділянки, межі яких встановлені

КВАРТАЛ Дн-33.
ВУЛ. М.КИБАЛЬЧИЧА, БУЛЬВ. ПЕРОВА, ВУЛ. ПУХІВСЬКА, ВУЛ. В.СЄРОВА

СХЕМА РОЗТАШУВАННЯ ТЕРИТОРІЇ НА ІСТОРИКО-АРХІТЕКТУРНОМУ ОПОРНОМУ ПЛАНІ м. КИЄВА

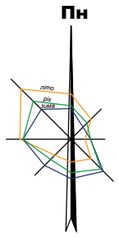

СХЕМА РОЗТАШУВАННЯ ТЕРИТОРІЇ В СИСТЕМІ ПЛАНУВАЛЬНИХ ОБМЕЖЕНЬ

УМОВНІ ПОЗНАЧЕННЯ:

- Межа кварталу (мікрорайону) потенційної реконструкції
- Дн 33 — Шифр кварталу (мікрорайону) потенційної реконструкції

УМОВНІ ПОЗНАЧЕННЯ:

- Межа кварталу (мікрорайону) потенційної реконструкції
- Дн 33 — Шифр кварталу (мікрорайону) потенційної реконструкції

Природні та техногенні процеси

- Затоплюваність територій повінню 1% забезпеченості
- Зони підтоплень природного та техногенного характеру

Зони регламентованого обмеженого використання території

- Санітарно-захисні зони від промислових та комунально-складських об'єктів
- Санітарно-захисна смуга водоводів та водопровідних споруд

Охоронні зони природних об'єктів та комплексів

- Прибережні захисні смуги

КВАРТАЛ Дн-34.
ВУЛ.АЛМАТИНСЬКА, ВУЛ.ОЛЕКСИ ДОВБУША, ВУЛ. МАРГАНЕЦЬКА, ВУЛ.РОГОЗІВСЬКА
КВАРТАЛ Дн-35.
ВУЛ.АЛМАТИНСЬКА, ЗАЛІЗНИЧНОЇ КОЛІЇ, ВУЛ. ОЛЕКСИ ДОВБУША

СХЕМА РОЗПОДІЛУ ЗАБУДОВИ ЗА ТИПАМИ ЗАСТАРІЛОГО ЖИТЛОВОГО ФОНДУ

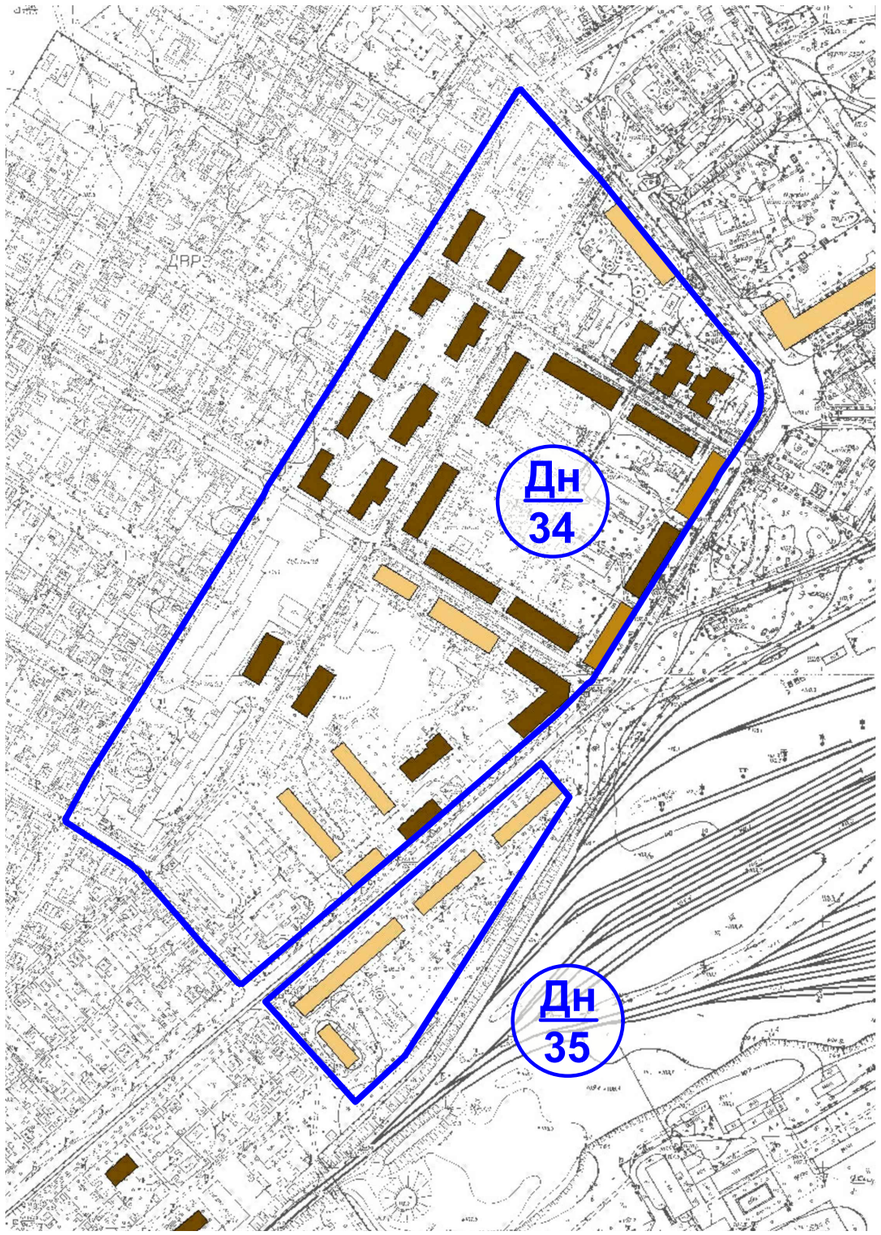

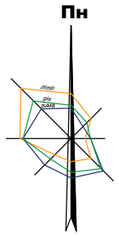

УМОВНІ ПОЗНАЧЕННЯ:

до Схеми розподілу забудови за типами застарілого житлового фонду

- Межа кварталу (мікрорайону) потенційної реконструкції
- Шифр кварталу (мікрорайону) потенційної реконструкції
- Будинки перших масових серій ("хрущовки"). Цегляні
- Будинки барачного типу
- Будинки типу "сталінка"

до Викопіювання з публічної кадастрової карти

- Межа кварталу (мікрорайону) потенційної реконструкції
- Шифр кварталу (мікрорайону) потенційної реконструкції
- Межі кадастрових кварталів
- Земельні ділянки, межі яких встановлені

ВИКОПІЮВАННЯ З ПУБЛІЧНОЇ КАДАСТРОВОЇ КАРТИ

КВАРТАЛ Дн-34.
ВУЛ.АЛМАТИНСЬКА, ВУЛ.ОЛЕКСИ ДОВБУША, ВУЛ. МАРГАНЕЦЬКА, ВУЛ.РОГОЗІВСЬКА
КВАРТАЛ Дн-35.
ВУЛ.АЛМАТИНСЬКА, ЗАЛІЗНИЧНОЇ КОЛІЇ, ВУЛ. ОЛЕКСИ ДОВБУША

СХЕМА РОЗТАШУВАННЯ ТЕРИТОРІЇ НА ІСТОРИКО-АРХІТЕКТУРНОМУ ОПОРНОМУ ПЛАНІ м. КИЄВА

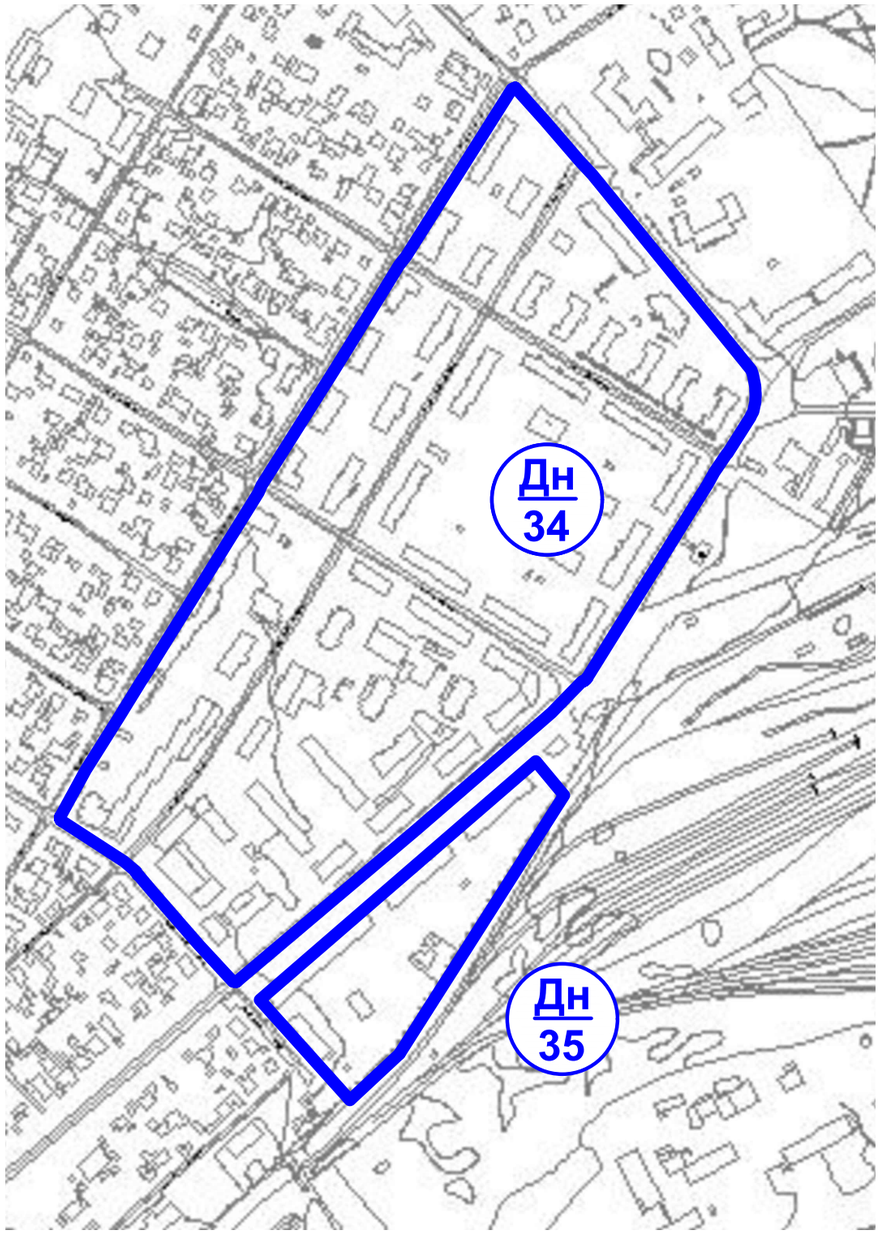

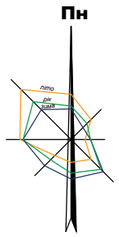

УМОВНІ ПОЗНАЧЕННЯ:

до Схеми розташування території на історико-архітектурному опорному плані м. Києва

Межа кварталу (мікрорайону) потенційної реконструкції

Дн 34 — Шифр кварталу (мікрорайону) потенційної реконструкції

до Схеми розташування території в системі планувальних обмежень

Межа кварталу (мікрорайону) потенційної реконструкції

Дн 34 — Шифр кварталу (мікрорайону) потенційної реконструкції

Зони регламентованого обмеженого використання території

Санітарно-захисні зони від промислових та комунально-складських об'єктів

Санітарно-захисна зона від залізниці

Пости контролю за станом навколишнього середовища

Стаціонарні пости контролю та спостереження за рівнем забруднення атмосфери

СХЕМА РОЗТАШУВАННЯ ТЕРИТОРІЇ В СИСТЕМІ ПЛАНУВАЛЬНИХ ОБМЕЖЕНЬ

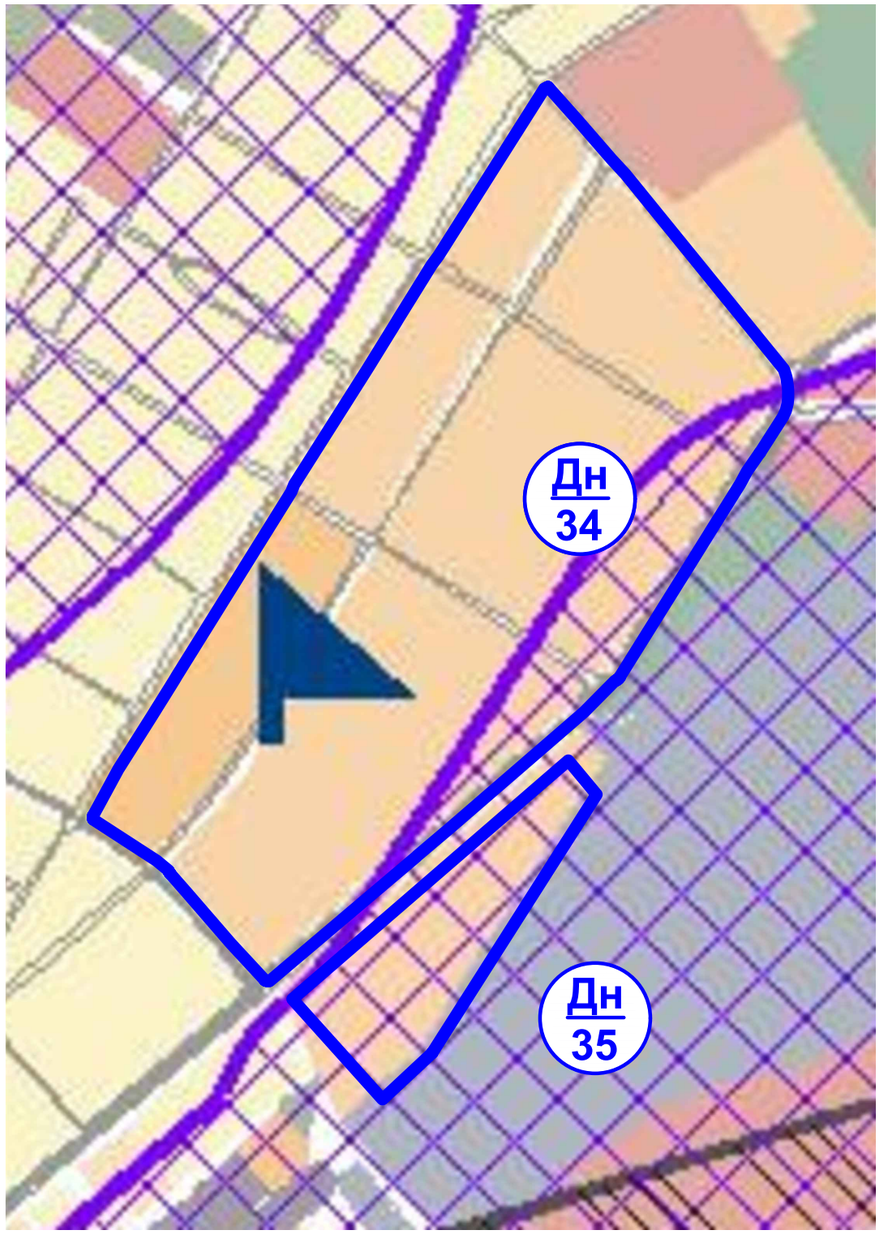

ДНІПРОВСЬКИЙ АДМІНІСТРАТИВНИЙ РАЙОН

ХАРАКТЕРИСТИКА БУДИНКІВ В МЕЖАХ ТЕРИТОРІЇ ПОТЕНЦІЙНОЇ РЕКОНСТРУКЦІЇ

Адреса будинку		Належність	Рік забудови	Серія будинку	Матеріал стін	К-сть поверхів	К-сть під'їздів	К-сть квартир	К-сть мешканців	Загальна площа будинку (кв.м)	Загальна площа квартир (кв.м)	Житлова площа квартир (кв.м)	Площа вбудованих нежитлових приміщень	Тип застарілої житлової забудови
Назва вулиці	№ будинку													
1	2	3	4	5	6	7	8	9	10	11	12	13	14	15
Квартал (мікрорайон) потенційної реконструкції Дн-1														
пров. Будівельників	3	КВ			цегла	2	1	4		1409,72	885,54	545,2		Забудова типу "сталінка"
вул. Будівельників	43/12	КВ	1954		цегла	4	2	17		2074	916			Забудова типу "сталінка"
вул. Будівельників	41	КВ	1952		цегла	4	2	23		1977,73	916			Забудова типу "сталінка"
вул. Будівельників	39	КВ	1954		цегла	4	2	17		2034,94	1003			Забудова типу "сталінка"
пров.Будівельників	7	КВ			цегла	2	1	4		1148,51	865,05	519,8		Забудова типу "сталінка"
пров.Будівельників	9	гурт.			цегла	2	1	4		1300,37	902,7	508,1		Забудова типу "сталінка"
вул. Червоноткацька	11/11	КВ			цегла	2	1	27		1293,53	864,2	566,7		Забудова типу "сталінка"
вул. Будівельників	31/13	КВ			цегла	4	2	17		2064,4	1007			Забудова типу "сталінка"
вул. Будівельників	35	КВ	1952		цегла	4	2	17		2023,4	916			Забудова типу "сталінка"
вул. Будівельників	33	КВ	1952		цегла	4	2	24		1966,43	916			Забудова типу "сталінка"
Квартал (мікрорайон) потенційної реконструкції Дн-2														
вул. Бажова	15/20	КВ			цегла	5	5	74		5905,77	4370,9			Забудова перших масових серій ("хрущовки"). Цегляна
вул. Попудренка	18	КВ			цегла	3	6	40		5555,64	3389,21			Забудова перших масових серій ("хрущовки"). Цегляна
вул. Бажова	13.9	КВ			цегла	5	5	78		6235,4	4456,5			Забудова перших масових серій ("хрущовки"). Цегляна
вул. Краківська	7	КВ	1965		цегла	5	2	32		3446,34	1755,3			Забудова перших масових серій ("хрущовки"). Цегляна
вул. Краківська	5	КВ	1954		цегла	5	9	73		7441,1	5729,3			Забудова перших масових серій ("хрущовки"). Цегляна
вул. Будівельників	34/1	КВ	1950		цегла	5	5	58		5821,99	2689			Забудова перших масових серій ("хрущовки"). Цегляна
вул. Будівельників	36	КВ	1953		цегла	5	5	61		5526,18	4420,94			Забудова перших масових серій ("хрущовки"). Цегляна
вул. Попудренка	16	КВ			цегла	5	3	44		3603,8	3243,8			Забудова перших масових серій ("хрущовки"). Цегляна
вул. Будівельників	38/14	КВ	1956		цегла	5	5	58		5989,4	5673,8			Забудова перших масових серій ("хрущовки"). Цегляна
вул. Попудренка	18А	КВ			цегла	3	6	38		5424,13	4588,8			Забудова перших масових серій ("хрущовки"). Цегляна

Квартал (мікрорайон) потенційної реконструкції Дн-3														
вул. Будівельників	28/15	КВ			цегла	5	5	58		6393,07	1856			Забудова перших масових серій ("хрущовки"). Цегляна
вул. Будівельників	32/2	КВ	1950		цегла	5	5	58		6395,77	3195			Забудова перших масових серій ("хрущовки"). Цегляна
вул. Краківська	6	КВ	1956		цегла	5	5	70		5448,66	4425			Забудова перших масових серій ("хрущовки"). Цегляна
вул. Бажова	11.8	КВ			цегла	5	5	67		5210	3022			Забудова перших масових серій ("хрущовки"). Цегляна
вул. Бажова	7/21	КВ			цегла	5	5	75		5610,75	3404			Забудова перших масових серій ("хрущовки"). Цегляна
вул. Червоноткацька	19	КВ			цегла	5	5	70		5330,39	4483,19			Забудова перших масових серій ("хрущовки"). Цегляна
вул. Червоноткацька	17	КВ			цегла	5	5	68		5319,47	4772,2			Забудова перших масових серій ("хрущовки"). Цегляна
вул. Краківська	4	КВ	1956		цегла	5	5	68		5328	4155			Забудова перших масових серій ("хрущовки"). Цегляна
вул. Бажова	9А	КВ			цегла	5	1	9		6347,23	5956			Забудова перших масових серій ("хрущовки"). Цегляна
Квартал (мікрорайон) потенційної реконструкції Дн-4														
вул. Попудренка	22/14	КВ			цегла	5	5	57		5267,4	3524,33			Забудова перших масових серій ("хрущовки"). Цегляна
вул. Попудренка	26.9	КВ			цегла	5	5	59		5624,07	3637,56			Забудова перших масових серій ("хрущовки"). Цегляна
бульвар Праці	7	КВ			цегла	5	5	64		5169,37	3641,6			Забудова перших масових серій ("хрущовки"). Цегляна
вул. Краківська	11	КВ	1955		цегла	5	5	67		5146	3944			Забудова перших масових серій ("хрущовки"). Цегляна
вул. Бажова	12	КВ			цегла	5	1	8		6170,05	4936,04			Забудова перших масових серій ("хрущовки"). Цегляна
Квартал (мікрорайон) потенційної реконструкції Дн-5														
вул. Бажова	8	КВ	1964	1-480-15к	панель	5	4	70	120	3344,2	3016,2	1926		Забудова перших масових серій ("хрущовки"). Панельна
вул. Червоноткацька	23	КВ	1964	1-480-15к	панель	5	4	70	123	3347,5	2994,98	1924,7		Забудова перших масових серій ("хрущовки"). Панельна
бульв. Праці	1	КВ	1964	1-480-15к	панель	5	4	70	114	3433,57	3024,55	1934,7		Забудова перших масових серій ("хрущовки"). Панельна
вул. Краківська	10	КВ	1964	1-480-15к	панель	5	4	70	133	3356,7	3016,7	1922,1		Забудова перших масових серій ("хрущовки"). Панельна
вул. Краківська	12	КВ	1964	1-480-15к	панель	5	4	70	137	3360,2	3020,2	1933		Забудова перших масових серій ("хрущовки"). Панельна
бульв. Праці	3	КВ	1964	1-480-15к	панель	5	4	69	129	3418,67	3005,2	1923,7		Забудова перших масових серій ("хрущовки"). Панельна
вул. Бажова	8	КВ	1984		цегла	5	4	70		3400	3000	1900		Забудова перших масових серій ("хрущовки"). Цегляна
вул. Краківська	10	КВ	1964		кер.бетон	5	4	70		3400	3000	1900		Забудова перших масових серій ("хрущовки"). Панельна
вул. Краківська	12	КВ	1964		кер.бетон	5	4	70		3400	3000	2000		Забудова перших масових серій ("хрущовки"). Панельна

бульв. Праці	1	КВ	1964		з/б	5	4	70		3400	3000	2000		Забудова перших масових серій ("хрущовки"). Панельна
бульв. Праці	3	КВ	1964		з/б	5	4	69		3400	3000	1900		Забудова перших масових серій ("хрущовки"). Панельна
вул. Червоноткацька	23	КВ	1964		кер.бетон	5	4	70		3400	3000	1900		Забудова перших масових серій ("хрущовки"). Панельна
Квартал (мікрорайон) потенційної реконструкції Дн-6														
вул. Попудренка	28	КВ			цегла	5	4	64		4565,8	2634,7			Забудова перших масових серій ("хрущовки"). Цегляна
вул. Попудренка	32	КВ			цегла	5	4	64		4320,5	2587			Забудова перших масових серій ("хрущовки"). Цегляна
вул. Пожарського	15	КВ	1959		цегла	5	2	8		3909,74	1981,5			Забудова перших масових серій ("хрущовки"). Цегляна
вул. Пожарського	13	КВ	1959		цегла	5	6	288		7315,82	3694,4			Забудова перших масових серій ("хрущовки"). Цегляна
бульвар Працiя	10	КВ			цегла	5	4	66		3884,94	2663			Забудова перших масових серій ("хрущовки"). Цегляна
Квартал (мікрорайон) потенційної реконструкції Дн-7														
вул. Краківська	16	КВ	1961		цегла	5	3	60		2761,84	1637,8			Забудова перших масових серій ("хрущовки"). Цегляна
вул. Пожарського	11	КВ			цегла	5	3	60		2745,54	1661,3			Забудова перших масових серій ("хрущовки"). Цегляна
вул. Пожарського	9	КВ			цегла	5	3	60		2809,2	2538,84			Забудова перших масових серій ("хрущовки"). Цегляна
вул. Пожарського	7	КВ			цегла	5	3	60		2826,5	2555,14			Забудова перших масових серій ("хрущовки"). Цегляна
вул. Пожарського	5	ОСББ			цегла	5	3	60		2812,9	2644,54			Забудова перших масових серій ("хрущовки"). Цегляна
вул. Червоноткацька	27.2	КВ			цегла	5	9	80		4479,73	3250,12			Забудова перших масових серій ("хрущовки"). Цегляна
вул. Краківська	14.6	КВ	1962		цегла	5	9	92		4467,87	2638			Забудова перших масових серій ("хрущовки"). Цегляна
Квартал (мікрорайон) потенційної реконструкції Дн-8														
вул. Краківська	25Б	КВ	1948	б/с	цегла	2	1	7	19	395,05	348,75	346,05		Забудова барачного типу
вул. Краківська	26.8	КВ	1950	б/с	цегла	2	3	7	24	463,5	363,3	361,5		Забудова барачного типу
вул. Краківська	28	КВ	1954	б/с	цегла	2	1	4	12	307,92	241,1	229,6		Забудова барачного типу
вул. Краківська	32А	КВ	1949	б/с	цегла	2	6	12	29	550,89	515,81	511,49		Забудова барачного типу
вул. Краківська	32Б	КВ	1949	б/с	цегла	2	6	12	27	555	520,76	516,8		Забудова барачного типу
вул.Попудренка	38/16	КВ	1951	б/с	шл.блок	2	3	17	61	1145	1017,2	1011,5		Забудова барачного типу
вул.Попудренка	40	КВ	1947	б/с	шл.блок	2	1	16	56	766,57	668,79	664		Забудова барачного типу
вул.Попудренка	44	КВ	1947	б/с	шл.блок	2	1	16	49	796,93	699,9	694,1		Забудова барачного типу
вул.Попудренка	44А	КВ	1948	б/с	шл.блок	2	1	8	23	478,49	411,46	408,66		Забудова барачного типу
вул.Попудренка	46/2	КВ	1950	б/с	цегла	2	3	10	36	1637,26	578,9	565,3	573,03	Забудова барачного типу
вул.Лебедєва	10/19	КВ	1950	б/с	шл.блок	2	3	18	40	1920,33	1074,5	1068,1		Забудова барачного типу
вул.Лебедєва	11	КВ	1951	інд.	цегла	2	1	8	19	506,43	433,6	419,1		Забудова барачного типу
вул.Лебедєва	19	КВ	1949	б/с	шл.блок	2	2	15	27	751,37	656,5	651,24		Забудова барачного типу

вул.Мініна	18	КВ	1950	б/с	шл.блок	2	1	17	34	790,8	689,6	683,3		Забудова барачного типу
вул.Гната Хоткевича	4	КВ	1947	б/с	шл.блок	2	4	16	50	892,67	780,3	773,5		Забудова барачного типу
вул.Гната Хоткевича	4А	КВ	1947	б/с	шл.блок	2	3	12	34	619	511,73	505,83		Забудова барачного типу
вул.Гната Хоткевича	6	КВ	1947	б/с	шл.блок	2	4	16	10	857,07	739,8	746,6		Забудова барачного типу
вул. Червоноткацька	33/10	КВ	1951	інд.	цегла	3	3	23	71	2413,77	1735,07	1700,87	432,9	Забудова барачного типу
вул. Червоноткацька	37/9	КВ	1951	інд.	цегла	3	3	25	95	2238,25	1826,49	1793,12	166,9	Забудова барачного типу
вул.Лебедєва	13	КВ	1955	інд.	цегла	3	2	14	43	922,23	776,65	749,4		Забудова барачного типу
вул.Мініна	14А	КВ	1952	інд.	цегла	3	2	14	36	905,57	761,1	733,9		Забудова барачного типу
вул.Мініна	14	КВ	1974	б/с	цегла	5	1	8	174	2819,11	2653,11	2653,11		Забудова перших масових серій ("хрущовки"). Цегляна
Квартал (мікрорайон) потенційної реконструкції Дн-9														
вул. Будівельників	29.8	КВ			цегла	5	4	64		4222,39	2618,8			Забудова перших масових серій ("хрущовки"). Цегляна
вул. Червоноткацька	8А	КВ			цегла	4	2	32		1690,93	1481,26			Забудова перших масових серій ("хрущовки"). Цегляна
вул. Будівельників	27	КВ			цегла	3	2	13		1243,13	796			Забудова типу "сталінка"
вул. Будівельників	23	КВ			цегла	3	2	14		1336,13	798,79			Забудова типу "сталінка"
вул. Будівельників	21.9	КВ			цегла	3	2	24		2600,32	1486,47			Забудова типу "сталінка"
вул. Георгія Тороповського	49/1	КВ			цегла	3	2	24		2220,97	1479,34			Забудова типу "сталінка"
бульвар Верховної Ради	3А	КВ			цегла	5	4	80		3709,5	3340,48			Забудова перших масових серій ("хрущовки"). Цегляна
бульвар Верховної Ради	3	КВ			цегла	5	4	56		4167,3	2393,69			Забудова перших масових серій ("хрущовки"). Цегляна
бульвар Верховної Ради	1А	КВ			цегла	5	6	89		4701,9	4017,4			Забудова перших масових серій ("хрущовки"). Цегляна
Квартал (мікрорайон) потенційної реконструкції Дн-10														
вул. Будівельників	24	КВ			цегла	5	4	80		3642,97	3561,2			Забудова перших масових серій ("хрущовки"). Цегляна
вул. Будівельників	26.8	КВ			цегла	5	4	80		3601,6	3216,4			Забудова перших масових серій ("хрущовки"). Цегляна
вул. Червоноткацька	10	КВ			цегла	5	4	80		4227	3200,5			Забудова перших масових серій ("хрущовки"). Цегляна
вул. Будівельників	22.11	КВ			цегла	5	6	126		6107,9	5342,4			Забудова перших масових серій ("хрущовки"). Цегляна
бульвар Верховної Ради	17	КВ			цегла	5	4	64		4609,47	2569,1			Забудова перших масових серій ("хрущовки"). Цегляна
вул. Бажова	1	КВ			цегла	5	4	40		3070,41	2602,4			Забудова перших масових серій ("хрущовки"). Цегляна
вул. Бажова	3	КВ			цегла	5	4	54		3866,3	3017,1			Забудова перших масових серій ("хрущовки"). Цегляна
вул. Червоноткацька	14	КВ			цегла	5	4	64		4020,7	2158,6			Забудова перших масових серій ("хрущовки"). Цегляна
вул. Бажова	5	КВ			цегла	3	2	24		2335,63	1483,9			Забудова перших масових серій ("хрущовки"). Цегляна
бульвар Верховної Ради	13	КВ			цегла	5	5	48		5066,59	3403,1			Забудова перших масових серій ("хрущовки"). Цегляна

Квартал (мікрорайон) потенційної реконструкції Дн-11														
вул. Червоноткацька	16	КВ			цегла	5	6	78		4520,07	3985,47			Забудова перших масових серій ("хрущовки"). Панельна
вул. Червоноткацька	16а	КВ			цегла	5	4	70		3394,1	2983,1			Забудова перших масових серій ("хрущовки"). Панельна
вул. Червоноткацька	18	КВ			цегла	5	6	78		4561,47	4005,02			Забудова перших масових серій ("хрущовки"). Панельна
вул. Пожарського	1	КВ	1964		цегла	5	8	140		7030,4	6082			Забудова перших масових серій ("хрущовки"). Панельна
вул. Червоноткацька	18А	КВ			цегла	5	4	70		3365,26	2983			Забудова перших масових серій ("хрущовки"). Панельна
вул. Бажова	2	КВ	1964	1-480-15к	панель	5	8	140	245	6769,8	6051,14	3865,7		Забудова перших масових серій ("хрущовки"). Панельна
вул. Бажова	2	КВ	1984		цегла	5	8	140		6800	6100	3900		Забудова перших масових серій ("хрущовки"). Цегляна
Квартал (мікрорайон) потенційної реконструкції Дн-12														
вул. Червоноткацька	22	КВ			цегла	5	4	64		4496,4	2620,14			Забудова перших масових серій ("хрущовки"). Цегляна
вул. Червоноткацька	24	КВ			цегла	5	4	80		3702,2	3308,,72			Забудова перших масових серій ("хрущовки"). Цегляна
вул. Червоноткацька	20	КВ			цегла	5	4	80		3713,9	3315,42			Забудова перших масових серій ("хрущовки"). Цегляна
вул. Пожарського	6	КВ			цегла	5	4	79		4356,16	3300,52			Забудова перших масових серій ("хрущовки"). Цегляна
вул. Червоноткацька	20А	КВ			цегла	5	4	80		3743,7	3035			Забудова перших масових серій ("хрущовки"). Цегляна
вул. Червоноткацька	22А	КВ			цегла	5	4	80		3586,4	3465,66			Забудова перших масових серій ("хрущовки"). Цегляна
вул. Червоноткацька	22Б	КВ			цегла	5	4	80		3578	3171,47			Забудова перших масових серій ("хрущовки"). Цегляна
вул. Червоноткацька	24А	КВ			цегла	5	4	80		3554,8	3157,18			Забудова перших масових серій ("хрущовки"). Цегляна
вул. Мініна	3	КВ	1960		цегла	5	4	80		3533,7	3120,58			Забудова перших масових серій ("хрущовки"). Цегляна
вул. Пожарського	2	КВ			цегла	5	4	64		4274,7	2679			Забудова перших масових серій ("хрущовки"). Цегляна
бульвар Верховної Ради	25	КВ			цегла	5	4	79		3681,47	3295,82			Забудова перших масових серій ("хрущовки"). Цегляна
бульвар Верховної Ради	25А	КВ			цегла	5	4	70		3492,8	3073,2			Забудова перших масових серій ("хрущовки"). Цегляна
бульвар Верховної Ради	27	КВ			цегла	5	4	64		3681,47	3295,82			Забудова перших масових серій ("хрущовки"). Цегляна
бульвар Верховної Ради	27А	КВ			цегла	5	4	80		3593,93	3152,48			Забудова перших масових серій ("хрущовки"). Цегляна
бульвар Верховної Ради	27Б	КВ			цегла	5	4	80		3539,5	3149,9			Забудова перших масових серій ("хрущовки"). Цегляна
бульвар Верховної Ради	29А	КВ			цегла	5	4	80		3505	3119,4			Забудова перших масових серій ("хрущовки"). Цегляна
вул. Мініна	1	КВ	1960		цегла	5	4	80		3929,8	3142,3			Забудова перших масових серій ("хрущовки"). Цегляна

бульвар Верховної Ради	29	КВ			цегла	5	4	78		3692,03	3219,02			Забудова перших масових серій ("хрущовки"). Цегляна
вул. Червоноткацька	26	КВ	1960	б/с	цегла	4	2	32	73	2159,03	1490,84	1458,1		Забудова перших масових серій ("хрущовки"). Цегляна
вул. Червоноткацька	30	КВ	1959	б/с	цегла	4	2	32	83	2114,8	1489,44	1468,8		Забудова перших масових серій ("хрущовки"). Цегляна
вул.Лебедєва	5	КВ	1962	б/с	цегла	4	3	48	95	1900,2	1584,88	1506,1		Забудова перших масових серій ("хрущовки"). Цегляна
вул.Лебедєва	7	КВ	1959	б/с	цегла	4	3	48	92	1763,57	1540,98	1502,8		Забудова перших масових серій ("хрущовки"). Цегляна
вул.Мініна	6	КВ	1960	б/с	цегла	4	3	48	88	1752,6	1532,66	1501,4		Забудова перших масових серій ("хрущовки"). Цегляна
вул.Мініна	8	КВ	1962	б/с	цегла	4	3	48	94	1807,99	1578,58	1537,52		Забудова перших масових серій ("хрущовки"). Цегляна
бульвар Верховної Ради	31	КВ	1962	б/с	цегла	5	3	48	101	3566,37	2067,58	2030,6	672,3	Забудова перших масових серій ("хрущовки"). Цегляна
бульвар Верховної Ради	31А	КВ	1962	б/с	цегла	5	2	40	83	2098,62	1889,43	1858,4		Забудова перших масових серій ("хрущовки"). Цегляна
бульвар Верховної Ради	33/1	КВ	1964	б/с	цегла	5	5	82	214	5072,4	3675,75	3620,1	900,8	Забудова перших масових серій ("хрущовки"). Цегляна
вул.Мініна	2	КВ	1962	б/с	цегла	5	2	40	98	2172,5	1908,97	1854,1		Забудова перших масових серій ("хрущовки"). Цегляна
вул.Мініна	4	КВ	1970	б/с	цегла	5	2	36	95	2126,81	1712,99	1665,5	173,5	Забудова перших масових серій ("хрущовки"). Цегляна
вул.Лебедєва	3	КВ	1962	б/с	цегла	5	3	60	154	2838,1	2558,28	2517		Забудова перших масових серій ("хрущовки"). Цегляна
Квартал (мікрорайон) потенційної реконструкції Дн-13														
бульвар Верховної Ради	8/20	КВ	1966	1-464-а2	з/б панель	9	1	50	111	3310,7	2276,1	2231,1	472	Забудова перших масових серій ("хрущовки"). Панельна
бульвар Верховної Ради	10	КВ	1962	1-480-15	з/б панель	5	6	90	188	4588,43	4062,3	4003,1		Забудова перших масових серій ("хрущовки"). Панельна
бульвар Верховної Ради	10А	КВ	1962	1-480-14к	з/б панель	5	4	80	203	3702,9	3358,9	3542,9		Забудова перших масових серій ("хрущовки"). Панельна
бульвар Верховної Ради	12А	КВ	1962	1-480-14к	з/б панель	5	4	80	184	3659,1	3317,1	3269,1		Забудова перших масових серій ("хрущовки"). Панельна
бульвар Верховної Ради	14	КВ	1962	1-480-15	з/б панель	5	6	90	189	4576	4080,6	4017		Забудова перших масових серій ("хрущовки"). Панельна
бульвар Верховної Ради	14А	КВ	1962	1-480-15	з/б панель	5	6	90	216	4551,23	4078,14	4024,1		Забудова перших масових серій ("хрущовки"). Панельна
бульвар Верховної Ради	16	КВ	1962	1-480-15	з/б панель	5	3	60	158	2773,5	2509,78	2470,9		Забудова перших масових серій ("хрущовки"). Панельна
бульвар Верховної Ради	16Б	КВ	1961	1-480-15	з/б панель	5	6	90	223	4564	4090	4036		Забудова перших масових серій ("хрущовки"). Панельна
бульвар Верховної Ради	18	КВ	1962	1-438-12	цегла	5	7	133	308	6700,9	5845,47	5759,7	200,3	Забудова перших масових серій ("хрущовки"). Цегляна
бульвар Верховної Ради	18А	КВ	1962	1-480-15к	з/б панель	5	4	70	156	3325	2997	2955		Забудова перших масових серій ("хрущовки"). Панельна
бульвар Верховної Ради	18Б	КВ	1962	1-480-15к	з/б панель	5	4	70	162	3324,8	2999,55	2958,3		Забудова перших масових серій ("хрущовки"). Панельна

бульвар Верховної Ради	22	КВ	1962	46-1438м	цегла	5	7	136	315	7818,88	5893,62	5802,9	692,88	Забудова перших масових серій ("хрущовки"). Цегляна
бульвар Верховної Ради	22А	КВ	1961	1-480-15к	з/б панель	5	4	70	167	3360,8	3036,72	2996,4		Забудова перших масових серій ("хрущовки"). Панельна
бульвар Верховної Ради	22Б	КВ	1961	1-480-15к	з/б панель	5	4	70	148	3487,3	3021,1	2979,1		Забудова перших масових серій ("хрущовки"). Панельна
бульвар Верховної Ради	24	КВ	1961	1-480-15	з/б панель	5	6	90	201	4540	4069	4015		Забудова перших масових серій ("хрущовки"). Панельна
бульвар Верховної Ради	24А	КВ	1961	1-480-15	з/б панель	5	6	90	225	4552,1	4080,1	4026,1		Забудова перших масових серій ("хрущовки"). Панельна
бульвар Верховної Ради	26	КВ	1961	1-480-15к	з/б панель	5	6	90	221	4500	4032	3978		Забудова перших масових серій ("хрущовки"). Панельна
бульвар Верховної Ради	26А	КВ	1961	1-480-15к	з/б панель	5	6	90	217	4564	4090	4036		Забудова перших масових серій ("хрущовки"). Панельна
бульвар Верховної Ради	26Б	КВ	1961	1-480-15к	з/б панель	5	4	70	156	3354,4	3021,48	2977,88		Забудова перших масових серій ("хрущовки"). Панельна
бульвар Верховної Ради	26В	КВ	1962	1-480-15к	з/б панель	5	4	70	151	3407,6	3034,68	2991		Забудова перших масових серій ("хрущовки"). Панельна
бульвар Верховної Ради	28	КВ	1961	1-480-15к	з/б панель	5	6	90	225	4509,3	4039,3	3985,3		Забудова перших масових серій ("хрущовки"). Панельна
просп.Гагаріна Юрія	5.2	КВ	1962	1-438-5	цегла	5	9	158	371	10784,7	7085,9	6976,7	1710,25	Забудова перших масових серій ("хрущовки"). Цегляна
просп.Гагаріна Юрія	9	КВ	1962	1-438-61	цегла	5	9	159	355	10656	7066,36	6956,2	1735,5	Забудова перших масових серій ("хрущовки"). Цегляна
просп.Гагаріна Юрія	13	КВ	1962	1-480-15	цегла	5	6	98	217	6998,66	4274,28	4207,2	1488,76	Забудова перших масових серій ("хрущовки"). Цегляна
просп.Гагаріна Юрія	13А	КВ	1961	1-480-15	з/б панель	5	6	90	213	4546,43	4075,55	4021,6		Забудова перших масових серій ("хрущовки"). Панельна
просп.Гагаріна Юрія	13Б	КВ	1962	1-480-15	цегла	5	3	60	139	3102,2	2590,92	2550,6		Забудова перших масових серій ("хрущовки"). Цегляна
просп.Гагаріна Юрія	15	КВ	1960	1-480-15к	цегла	5	8	128	264	10037,6	5234,24	5136,8	2686,77	Забудова перших масових серій ("хрущовки"). Цегляна
просп.Гагаріна Юрія	17	КВ	1962	1-480-15	цегла	5	4	69	131	3379,5	2982,9	2937,6	56,9	Забудова перших масових серій ("хрущовки"). Цегляна
просп.Гагаріна Юрія	19/30	КВ	1967	інд.	з/б панель	9	1	50	108	3188,9	2270,04	2226,9	436	Забудова перших масових серій ("хрущовки"). Панельна
вул.Будівельників	4	КВ	1962	1+438-6	цегла	5	5	95	208	4737,64	3983,48	3920,3	256,74	Забудова перших масових серій ("хрущовки"). Цегляна
вул.Будівельників	4А	КВ	1962	1-480-15	з/б панель	5	4	70	152	3357,6	3026,6	2984,6		Забудова перших масових серій ("хрущовки"). Панельна
вул.Будівельників	6А	КВ	1962	1-480-15	з/б панель	5	4	70	161	3434,58	2994,7	2952,7		Забудова перших масових серій ("хрущовки"). Панельна
вул.Будівельників	8	КВ	1962	1-438-12	цегла	5	7	129	288	7458,73	5647,62	5584,4	895,2	Забудова перших масових серій ("хрущовки"). Цегляна
вул.Будівельників	8А	КВ	1962	1-480-15	з/б панель	5	4	70	152	3372,2	3039,28	2995,6		Забудова перших масових серій ("хрущовки"). Панельна
вул.Будівельників	12	КВ	1962	1-438-9	цегла	5	11	215	457	11778,4	9220,35	9087,6	776,4	Забудова перших масових серій ("хрущовки"). Цегляна
вул.Будівельників	12А	КВ	1962	1-480-15	з/б панель	5	4	70	150	3483,8	3051,63	2994,6		Забудова перших масових серій ("хрущовки"). Панельна

вул.Будівельників	12Б	КВ	1962	1-480-15	з/б панель	5	6	90	203	4564,5	4057,5	4003,5		Забудова перших масових серій ("хрущовки"). Панельна
вул.Будівельників	14	КВ	1962	1-480-15	з/б панель	5	4	70	138	3361,9	2977,4	2935,4		Забудова перших масових серій ("хрущовки"). Панельна
вул.Будівельників	16	КВ	1962	1-480-15	з/б панель	5	4	69	146	3367,2	3010,13	2968,1		Забудова перших масових серій ("хрущовки"). Панельна
вул.Будівельників	18	КВ	1962	1-480-15	з/б панель	5	4	70	139	3364,57	3007,45	2965,4		Забудова перших масових серій ("хрущовки"). Панельна
Квартал (мікрорайон) потенційної реконструкції Дн-14														
просп. Ю.Гагаріна	18А	КВ	1956	інд.	цегла	2	1	27	50	729,35	615,75	615,75	113,6	Забудова перших масових серій ("хрущовки"). Цегляна
просп.Гагаріна Юрія	12.1	КВ	1959	інд.	цегла	5	4	100	235	6972	4555,22	4788,8	1194,9	Забудова перших масових серій ("хрущовки"). Цегляна
просп.Гагаріна Юрія	14	КВ	1961	інд.	цегла	5	5	74	198	6282,65	3925,66	3882,7	874,75	Забудова перших масових серій ("хрущовки"). Цегляна
просп.Гагаріна Юрія	14А	КВ	1969	інд.	з/б панель	9	3	104	242	6315,3	4851,35	4780,1	446,1	Забудова перших масових серій ("хрущовки"). Панельна
просп.Гагаріна Юрія	18	КВ	1962	інд.	цегла	5	4	50	111	3789,4	2807,33	2760,8	562,5	Забудова перших масових серій ("хрущовки"). Цегляна
просп.Гагаріна Юрія	20	КВ	1953	інд.	цегла	5	4	70	150	3510,67	2789,73	2737,9	351	Забудова типу "сталінка"
просп.Гагаріна Юрія	20А	КВ	1952	інд.	цегла	5	2	40	99	2149	1921,82	1895,9		Забудова типу "сталінка"
вул.Сергієнка Івана	11	КВ	1968	1-438-6	цегла	5	2	36	117	2490	1675,9	1653,4	488,6	Забудова перших масових серій ("хрущовки"). Цегляна
вул.Сергієнка Івана	13	КВ	1967	1-438-6	цегла	5	4	80	180	4651,2	3244,14,	3192,3	436,1	Забудова перших масових серій ("хрущовки"). Цегляна
вул.Сергієнка Івана	15	КВ	1963	1-438-6	цегла	5	4	67	143	4301,66	2676,68	2629,7	943,36	Забудова перших масових серій ("хрущовки"). Цегляна
вул.Сергієнка Івана	17	КВ	1959	1-438-6	цегла	5	4	80	150	3678,9	3241,98	3186,3		Забудова перших масових серій ("хрущовки"). Цегляна
вул.Сергієнка Івана	19	КВ	1961	1-438-6	цегла	5	2	40	97	2441,8	1881,32	1855,4		Забудова перших масових серій ("хрущовки"). Цегляна
вул.Сергієнка Івана	21	КВ	1961	1-438-6	цегла	5	2	40	103	2030	1849,76	1824,8		Забудова перших масових серій ("хрущовки"). Цегляна
вул.Сергієнка Івана	23	КВ	1963	1-431-6	цегла	5	4	64	137	3691	2605,62	2555,7	630,7	Забудова перших масових серій ("хрущовки"). Цегляна
вул.Сергієнка Івана	23А	КВ	1963	1-438-5-2	цегла	5	2	38	98	2044,8	1774,96	1750	88,6	Забудова перших масових серій ("хрущовки"). Цегляна
Квартал (мікрорайон) потенційної реконструкції Дн-15														
просп. Ю.Гагаріна	4А	КВ	1954	інд.	цегла	3	3	24	67	2424,3	1828,08	1808,7		Забудова барачного типу
просп. Ю.Гагаріна	8А	КВ	1953	інд.	цегла	3	3	24	71	2491,37	1919,67	1904,37		Забудова барачного типу
просп. Ю.Гагаріна	8Б	КВ	1957	інд.	цегла	3	3	24	74	2344,49	1855,23	1839,69		Забудова барачного типу
вул. Сергієнка	3А	КВ	1953	інд.	цегла	3	3	24	62	2570,43	1851,02	1830,7		Забудова барачного типу
просп. Ю.Гагаріна	4	КВ	1954	інд.	цегла	3	2	24	55	2428,64	1466,86	1432,9	481,54	Забудова барачного типу
просп. Ю.Гагаріна	6	КВ	1954	інд.	цегла	3	2	19	64	1608	1127,92	1111	184,6	Забудова барачного типу
просп. Ю.Гагаріна	8	КВ	1953	інд.	цегла	3	2	24	57	2368,1	1453,46	1422,2	430,7	Забудова барачного типу
просп.Гагаріна Юрія	2/35	КВ	1956	інд.	цегла	6	12	165	469	14466,6	9161,9	9013,4	2552,18	Забудова перших масових серій ("хрущовки"). Цегляна

просп.Гагаріна Юрія	10.2	КВ	1964	інд.	цегла	5	5	68	190	5246,52	3944,27	3896,2	401,1	Забудова перших масових серій ("хрущовки"). Цегляна
вул. Усенка	4	гурт.	1962			5	1	112	342	3254,5		2560,9		Забудова перших масових серій ("хрущовки"). Цегляна
Квартал (мікрорайон) потенційної реконструкції Дн-16														
вул.Будівельників	11	КВ	1963	1-450-15	з/б панель	5	6	78	195	4536,94	4104,42	4051,06		Забудова перших масових серій ("хрущовки"). Панельна
вул.Будівельників	17	КВ	1963	1-480-15	з/б панель	5	4	70	148	3384,96	3012,38	2971,5		Забудова перших масових серій ("хрущовки"). Панельна
вул.Будівельників	19	КВ	1963	1-450-15	з/б панель	5	6	78	206	4547,61	4083,89	4030,61		Забудова перших масових серій ("хрущовки"). Панельна
просп.Миру	8	КВ	1963	1-480-15	з/б панель	5	6	90	234	4489,2	4061,88	4008,6		Забудова перших масових серій ("хрущовки"). Панельна
просп.Миру	12	КВ	1963	1-480-15	з/б панель	5	6	90	222	4482,01	4054,78	4001,54		Забудова перших масових серій ("хрущовки"). Панельна
просп.Миру	14	КВ	1963	1-480-15	з/б панель	5	4	69	145	3335,49	2993,75	2952,8	27,2	Забудова перших масових серій ("хрущовки"). Панельна
вул. Будівельників	13	ЖБК	1963		кер.бетон	5	4	70		3800	3000	2400		Забудова перших масових серій ("хрущовки"). Панельна
вул. Будівельників	15	ЖБК	1963		кер.бетон	5	4	70		3800	3000	2400		Забудова перших масових серій ("хрущовки"). Панельна
вул. Григорія Чупринки	7	ОСББ	1963		кер.бетон	5	6	90		4380	3966			Забудова перших масових серій ("хрущовки"). Панельна
вул. Григорія Чупринки	7-А	ОСББ	1975		кер.бетон	5	4	60		3253	3033,4	2040,2		Забудова перших масових серій ("хрущовки"). Панельна
Квартал (мікрорайон) потенційної реконструкції Дн-17														
просп.Гагаріна Юрія	3	КВ	1959	1-438-6	цегла	5	9	149	321	7860,3	6248,16	6146,1	794,4	Забудова перших масових серій ("хрущовки"). Цегляна
просп.Гагаріна Юрія	3А	КВ	1959	1-438-6	цегла	5	4	80	150	3619,27	3253,92	3202,3		Забудова перших масових серій ("хрущовки"). Цегляна
вул.Будівельників	1	КВ	1959	1+438-6	цегла	5	6	119	236	5692,9	5129,86	5052,1		Забудова перших масових серій ("хрущовки"). Цегляна
вул.Будівельників	3	КВ	1960	1+438-6	цегла	5	4	80	171	3630,57	3261,63	3209,8		Забудова перших масових серій ("хрущовки"). Цегляна
вул.Будівельників	5	КВ	1959	1+438-6	цегла	5	6	119	264	5749,7	5190,76	5113		Забудова перших масових серій ("хрущовки"). Цегляна
просп.Миру	2.3	КВ	1959	1-438-6	цегла	5	6	103	241	5760,8	4520,86	4443,1	679,1	Забудова перших масових серій ("хрущовки"). Цегляна
просп.Миру	6	КВ	1960	1-438-6	цегла	5	6	114	236	5779,5	4983,85	4906,9	232,6	Забудова перших масових серій ("хрущовки"). Цегляна
вул.Чупринки Григорія	8	КВ	1959	1-438-6	цегла	5	8	158	318	7355	6598,88	6495,2		Забудова перших масових серій ("хрущовки"). Цегляна
вул.Чупринки Григорія	8А	КВ	1959	1-438-6	цегла	5	4	80	140	4576,4	3283,64	3231,8	719,3	Забудова перших масових серій ("хрущовки"). Цегляна
Квартал (мікрорайон) потенційної реконструкції Дн-18														
просп. Соборності	22.1	КВ	1960	1-438-5	цегла	5	2	40		2094,03	1915,54	1388,1		Забудова перших масових серій ("хрущовки"). Цегляна
просп. Соборності	24	КВ	1961	1-438-5	цегла	5	3	59		2851,7	2591,1	1766,15		Забудова перших масових серій ("хрущовки"). Цегляна

просп. Соборності	26.2	КВ	1961	1-438-5	цегла	5	3	56		3143,3	2680,28	1935,8	202,1	Забудова перших масових серій ("хрущовки"). Цегляна
вул. Тампере	3	КВ	1960	13-01	з/б панель	5	4	80		3505,9	3164,42	2172,5		Забудова перших масових серій ("хрущовки"). Панельна
вул. Тампере	5-А	КВ	1960	13-01	з/б панель	5	4	80		3488,55	3146,82	2162,6		Забудова перших масових серій ("хрущовки"). Панельна
вул. Тампере	7	КВ	1960	13-01	з/б панель	5	4	80		3524,13	3148,56	2167		Забудова перших масових серій ("хрущовки"). Панельна
вул. Тампере	11	КВ	1960	13-01	з/б панель	5	4	80		3515,36	3116,03	2155		Забудова перших масових серій ("хрущовки"). Панельна
вул. Тампере	13-А	КВ	1961	13-01	з/б панель	5	4	80		3518,18	3150,07	2178,9		Забудова перших масових серій ("хрущовки"). Панельна
вул. Тампере	15	КВ	1961	13-01	з/б панель	5	4	80		3541,03	3159,3	2170,6		Забудова перших масових серій ("хрущовки"). Панельна
вул. Тампере	17.2	КВ	1961	1-458-5	цегла	5	7	140		2073,13	1895,87	4118,5		Забудова перших масових серій ("хрущовки"). Цегляна
вул. Вифлеємська	2/26	КВ	1961	1-458-6	цегла	5	4	80		3631,2	3274,61	2213		Забудова перших масових серій ("хрущовки"). Цегляна
вул. Вифлеємська	4	КВ	1961	1-480-14	з/б панель	5	4	80		3688,4	3322,96	2116,1		Забудова перших масових серій ("хрущовки"). Панельна
вул. Вифлеємська	6	КВ	1960	13-01	з/б панель	5	4	80		3486,26	3125,43	2168,2		Забудова перших масових серій ("хрущовки"). Панельна
вул. Вифлеємська	6-А	КВ	1960	13-01	з/б панель	5	4	80		3505,25	3142,47	2163,4		Забудова перших масових серій ("хрущовки"). Панельна
вул. Вифлеємська	8	КВ	1961	1-480-14	з/б панель	5	4	80		3667,9	3321,42	2121,6		Забудова перших масових серій ("хрущовки"). Панельна
вул. Вифлеємська	10	КВ	1961	1-438-5	цегла	5	2	40		2101,83	1910,34	1321,1		Забудова перших масових серій ("хрущовки"). Цегляна
вул. Вифлеємська	12	КВ	1961	1-480-КД	з/б панель	5	4	80		3670,7	3305,26	2117		Забудова перших масових серій ("хрущовки"). Панельна
вул. Вифлеємська	14	КВ	1961	13-01	з/б панель	5	4	80		3517,07	3148,96	2180,5		Забудова перших масових серій ("хрущовки"). Панельна
вул. Вифлеємська	14-А	КВ	1961	13-01	з/б панель	5	4	80		3498,62	3127,33	2166		Забудова перших масових серій ("хрущовки"). Панельна
вул. Вифлеємська	16	КВ	1961	1-480-14	з/б панель	5	4	80		3681,63	3320,93	2143,92		Забудова перших масових серій ("хрущовки"). Панельна
Квартал (мікрорайон) потенційної реконструкції Дн-19														
просп. Соборності	4	КВ	1961	1-438-6М	цегла	5	4	75		4323,71	3110,8	2143,4	816,1	Забудова перших масових серій ("хрущовки"). Цегляна
просп. Соборності	6	КВ	1960	1-438-6М	цегла	5	4	65		3819,12	2565,3	1757,4	834,95	Забудова перших масових серій ("хрущовки"). Цегляна
просп. Соборності	8.2	КВ	1960	1-438-6М	цегла	5	5	72		3819,12	2618,66	2092	1126,3	Забудова перших масових серій ("хрущовки"). Цегляна
просп. Соборності	10.1	КВ	1960	1-438-6М	цегла	5	5	73		4956,07	3200,96	2207	1348,8	Забудова перших масових серій ("хрущовки"). Цегляна
просп. Соборності	12	КВ	1960	1-438-5	цегла	5	2	40		2148,37	1909,87	1391,3		Забудова перших масових серій ("хрущовки"). Цегляна
просп. Соборності	14	КВ	1960	1-438-6М	цегла	5	4	64		4669,67	2708,51	1866,7	1022,5	Забудова перших масових серій ("хрущовки"). Цегляна

просп. Соборності	16	КВ	1961	1-458-6	цегла	5	5	88		4217,14	3773,44	2564,2	61,8	Забудова перших масових серій ("хрущовки"). Цегляна
просп. Соборності	16-А	КВ	1960	1-480-14	з/б панель	5	4	80		3542,93	3173,7	2181,8		Забудова перших масових серій ("хрущовки"). Панельна
просп. Соборності	18	КВ	1961	1-438-5	цегла	5	5	88		4089,93	3716,87	2514,9		Забудова перших масових серій ("хрущовки"). Цегляна
просп. Соборності	18-А	КВ	1961	1-458-6	цегла	5	4	80		3674,03	3319,84	2228		Забудова перших масових серій ("хрущовки"). Цегляна
просп. Соборності	20.2	КВ	1961	1-438-М5	цегла	5	5	88		4508,77	3851,16	2611,9	183,1	Забудова перших масових серій ("хрущовки"). Цегляна
вул. Тампере	1/22	КВ	1960	1-458-5	цегла	5	5	96		4927,04	4066,89	2760,7	362,8	Забудова перших масових серій ("хрущовки"). Цегляна
вул. Тампере	2/20	КВ	1961	1-458-5	цегла	5	4	80		3647,27	3280,28	2217,9		Забудова перших масових серій ("хрущовки"). Цегляна
вул. Тампере	4	КВ	1960	1-458-6	цегла	5	4	80		3613,17	3241,7	2197,5		Забудова перших масових серій ("хрущовки"). Цегляна
вул. Тампере	6	КВ	1960	1-458-6	цегла	5	4	80		3683,23	3295,4	2208,1		Забудова перших масових серій ("хрущовки"). Цегляна
вул. Тампере	8	КВ	1961	1-458-6	цегла	5	4	80		3654,27	3277,28	2206,1		Забудова перших масових серій ("хрущовки"). Цегляна
вул. Тампере	8-А	КВ	2001	Б/С	цегла	5	3	67		3335,2	2926,2	1376,5		Забудова перших масових серій ("хрущовки"). Цегляна
вул. Тампере	8-Б	КВ	1961	1-480-15	з/б панель	5	3	60		2776,52	2512,95	1603,1		Забудова перших масових серій ("хрущовки"). Панельна
вул. Тампере	10	КВ	1962	БС	цегла	5	3	149кім		3083,69	2880,69	1979,3		Забудова перших масових серій ("хрущовки"). Цегляна
вул. Тампере	12	КВ	1961	1-438-5	цегла	5	4	64		4529,3	2625,96	1763,6	821	Забудова перших масових серій ("хрущовки"). Цегляна
вул. Тампере	12-А	КВ	1961	Б/С	цегла	5	3	90		2849,58	2664,58	1431,2		Забудова перших масових серій ("хрущовки"). Цегляна
вул. Тампере	12-Б	КВ	1961	13-01	з/б панель	5	3	60		2751,9	2500,3	1605,2		Забудова перших масових серій ("хрущовки"). Панельна
вул. Тампере	14	КВ	1962	Б/С	цегла	5	3	90		2857,5	2669,5	1438,2		Забудова перших масових серій ("хрущовки"). Цегляна
вул. Тампере	16	КВ	1962	1-458-6	цегла	5	4	80		3615,7	3273,64	2091,7		Забудова перших масових серій ("хрущовки"). Цегляна
вул. Тампере	18/19	КВ	1962	1-458-6	цегла	5	2	40		3647,27	3280,28	1315,2		Забудова перших масових серій ("хрущовки"). Цегляна
пр-т Миру	3	КВ	1961	1-438-5	цегла	5	2	30		2485,96	1420,79	1022	879,8	Забудова перших масових серій ("хрущовки"). Цегляна
пр-т Миру	5	КВ	1961	1-438-5	цегла	5	4	74		4278,53	3394,06	2338,5	519,5	Забудова перших масових серій ("хрущовки"). Цегляна
пр-т Миру	7	КВ	1960	1-438-5	цегла	5	4	78		4187,25	3721,41	2545,5	89,4	Забудова перших масових серій ("хрущовки"). Цегляна
пр-т Миру	9	КВ	1962	1-438-6М	цегла	5	6	96		6712,14	4224,52	2769,3	1949,2	Забудова перших масових серій ("хрущовки"). Цегляна
пр-т Миру	9-А	КВ	1961	1-480-14	з/б панель	5	4	80		3663,05	3327,98	2138,1		Забудова перших масових серій ("хрущовки"). Панельна
пр-т Миру	9-Б	КВ	1961	1-438-15	з/б панель	5	4	80		3626,87	3297,57	2111,2		Забудова перших масових серій ("хрущовки"). Панельна

пр-т Миру	13	КВ	1961	1-438-61	цегла	5	6	96		5978,9	4236,93	2866,5	1170,1	Забудова перших масових серій ("хрущовки"). Цегляна
пр-т Миру	13-А	КВ	1962	1-480-ВК	з/б панель	5	3	60		2756,8	2507,44	1612,1		Забудова перших масових серій ("хрущовки"). Панельна
пр-т Миру	13-Б	КВ	1962	1-480-13	з/б панель	5	3	60		2758,36	2510,29	1608		Забудова перших масових серій ("хрущовки"). Панельна
пр-т Миру	13-В	КВ	1961	1-438-5	цегла	5	2	40		2092,67	1912,72	1333,7		Забудова перших масових серій ("хрущовки"). Цегляна
пр-т Миру	15	КВ	1961	1-438-5	цегла	5	2	40		2066,62	1890,28	1307,8		Забудова перших масових серій ("хрущовки"). Цегляна
пр-т Миру	17	КВ	1962	1-458-6	цегла	5	5	98		4765,13	4091,53	2656,1	219,4	Забудова перших масових серій ("хрущовки"). Цегляна
пр-т Миру	17-А	КВ	1961	1-438-5	цегла	5	2	40		2065,73	1887	1315,9		Забудова перших масових серій ("хрущовки"). Цегляна
пр-т Миру	19/18	КВ	1961	інд.	цегла	5	5	100		5479,7	4110,5	2607,97	894,5	Забудова перших масових серій ("хрущовки"). Цегляна
вул. Чупринки Г.	1.10	КВ	1960	1-438-6	цегла	5	4	80		4102,03	3278,88	2245,2	566	Забудова перших масових серій ("хрущовки"). Цегляна
вул. Чупринки Г.	2.8	КВ	1960	1-438-6	цегла	5	4	78		3697,63	3187,44	2175,1		Забудова перших масових серій ("хрущовки"). Цегляна
вул. Чупринки Г.	2-А	КВ	1960	1-438-5	цегла	5	2	40		2103,83	1925,34	1395,1		Забудова перших масових серій ("хрущовки"). Цегляна
вул. Чупринки Г.	3	КВ	1960	1-480-14	з/б панель	5	4	80		3424,96	3083,84	2143,5		Забудова перших масових серій ("хрущовки"). Панельна
вул. Чупринки Г.	4	КВ	1960	13-01-ГИ	з/б панель	5	4	80		3509,99	3161,82	2096		Забудова перших масових серій ("хрущовки"). Панельна
вул. Чупринки Г.	4-А	КВ	1960	1-438-5	цегла	5	2	40		2369,33	1854,3	1277,6		Забудова перших масових серій ("хрущовки"). Цегляна
вул. Чупринки Г.	5	КВ	1961	1-480-14	з/б панель	5	4	80		3638,17	3314,66	2133,3		Забудова перших масових серій ("хрущовки"). Панельна
вул. Чупринки Г.	6	КВ	1960	1-438-6	цегла	5	4	79		3643,97	3291,71	2132,1		Забудова перших масових серій ("хрущовки"). Цегляна
Квартал (мікрорайон) потенційної реконструкції Дн-20														
вул. Березнева	3	КВ	1964	1-60	з/б панель	5	8	120		6049,2	4833,1	2847,7		Забудова перших масових серій ("хрущовки"). Панельна
вул. Березнева	7	КВ	1962	1-480-14КД	кер.бетон	5	4	80		3700,13	3335,92	2138,5		Забудова перших масових серій ("хрущовки"). Панельна
просп. Соборності	1	КВ	1960	Л- 5М	цегла	5	7	112		7938	4877,5	3112,9		Забудова перших масових серій ("хрущовки"). Цегляна
просп. Соборності	1- А	КВ	1962	1-480-19А	кер.бетон	5	3	60		2794,5	2505,14	1587,1		Забудова перших масових серій ("хрущовки"). Панельна
просп. Соборності	1-Б	КВ	1962	інд.	цегла	5	3	60		2796,2	2494	1598,7		Забудова перших масових серій ("хрущовки"). Цегляна
просп. Соборності	1-В	КВ	1962	1-480-19А	кер.бетон	5	3	60		2795,2	2501,86	1582,6		Забудова перших масових серій ("хрущовки"). Панельна
просп. Соборності	3	КВ	1961	1-424-11	цегла	5	4	51		3763,4	2928,6	1793,2	372,6	Забудова перших масових серій ("хрущовки"). Цегляна
просп. Соборності	5	КВ	1962	Л- 5М	цегла	5	7	112		8141,7	4958,8	3142,9	2612,8	Забудова перших масових серій ("хрущовки"). Цегляна

просп. Соборності	5-А	КВ	1963	інд.	цегла	5	3	118		3396,99	3090,35	1611,8	57,14	Забудова перших масових серій ("хрущовки"). Цегляна
просп. Соборності	5-Б	КВ	1963	інд.	цегла	5	3	80		3797,9	2825,7	1425,7	605,1	Забудова перших масових серій ("хрущовки"). Цегляна
просп. Соборності	7	КВ	1967	Л- 6	цегла	5	5	95		5256,2	4529,4	2875,7	218,2	Забудова перших масових серій ("хрущовки"). Цегляна
бульв. Гашека Ярослава	3	КВ	1965	1-480-15ВК	кер.бетон	5	6	90		4596,52	4058,95	2722,4		Забудова перших масових серій ("хрущовки"). Панельна
бульв. Гашека Ярослава	4	КВ	1964	1-480-15К	з/б панель	5	4	33		2428,24	1453,37	902,2	409,5	Забудова перших масових серій ("хрущовки"). Панельна
бульв. Гашека Ярослава	6	КВ	1966	1-480-15ВК	кер.бетон	5	6	90		4527,79	4041,15	2627,2		Забудова перших масових серій ("хрущовки"). Панельна
вул. Каунаська	4.1	КВ	1965	1-480-19-А	цегла	5	3	45		2281,42	2021,69	1319,2		Забудова перших масових серій ("хрущовки"). Цегляна
вул. Каунаська	4.2	КВ	1962	1-480-15ВК	кер.бетон	5	6	90		4882,57	4152,6	2724,2		Забудова перших масових серій ("хрущовки"). Панельна
вул. Каунаська	6.1	КВ	1963	ПКД-Д2С	кер.бетон	5	4	80		3709,7	3326,74	2086,3		Забудова перших масових серій ("хрущовки"). Панельна
вул. Каунаська	8.2	КВ	1964	1-480-15-КМУ	кер.бетон	5	4	70		3393,57	3045,64	1941,8		Забудова перших масових серій ("хрущовки"). Панельна
вул. Каунаська	10	КВ	1964	1-480-15К	кер.бетон	5	4	70		3361,4	3013,5	1924,3		Забудова перших масових серій ("хрущовки"). Панельна
Харківське шосе	4	КВ	1962	Л-3-Л-5М	кер.бетон	5	5	95		5252,6	4607,5	3064,1	144,1	Забудова перших масових серій ("хрущовки"). Панельна
вул. Каунаська	10.1	КВ	1965	1-480-19-А	цегла	5	6	90		4593	4099,96	2663,7		Забудова перших масових серій ("хрущовки"). Цегляна
вул. Каунаська	12	КВ	1965	1-480-19-А	кер.бетон	5	3	45		2302,1	2049,76	1334,2		Забудова перших масових серій ("хрущовки"). Панельна
вул. Каунаська	12.1	КВ	1965	3-60	кер.бетон	5	3	35		1835,06	1391,08	862,1		Забудова перших масових серій ("хрущовки"). Панельна
вул. Каунаська	12.2	КВ	1963	2-60	кер.бетон	5	5	50		3804,82	3018,26	2106,9		Забудова перших масових серій ("хрущовки"). Панельна
вул. Каунаська	14	КВ	1962	1-480-КД	кер.бетон	5	3	60		2781,5	2504,78	1605,8		Забудова перших масових серій ("хрущовки"). Панельна
вул. Каунаська	16.1	КВ	1962	1-480-КД	кер.бетон	5	3	60		2783,5	2508,28	1611		Забудова перших масових серій ("хрущовки"). Панельна
Харківське шосе	8	КВ	1963		цегла	5	10	175		11091,1	7880,7	5297,8	2302,1	Забудова перших масових серій ("хрущовки"). Цегляна
Харківське шосе	8.1	КВ	1962		кер.бетон	5	6	90		4606,56	4077,64	2710		Забудова перших масових серій ("хрущовки"). Панельна
Харківське шосе	12	КВ	1964		цегла	5	10	173		10655,5	7724,59	5130,5	2063,8	Забудова перших масових серій ("хрущовки"). Цегляна
Харківське шосе	14.1	КВ	1962		кер.бетон	5	6	90		4575,17	4096,98	2718,7		Забудова перших масових серій ("хрущовки"). Панельна
Харківське шосе	18	КВ	1964	Л-3-Л-5М	цегла	5	9	143		9150,77	6253,51	4151	2151,47	Забудова перших масових серій ("хрущовки"). Цегляна
Харківське шосе	18.1	КВ	1962	1-480-15-ВК	кер.бетон	5	6	90		4637,57	4098,9	2724,9		Забудова перших масових серій ("хрущовки"). Панельна
бульв. Ярослава Гашека	9	ЖБК	1964		кер.бетон	5	4	70		3600	3000	2300		Забудова перших масових серій ("хрущовки"). Панельна

бульв. Ярослава Гашека	10	ЖБК	1964		кер.бетон	5	4	70		3600	3000	2000	450	Забудова перших масових серій ("хрущовки"). Панельна
вул. Каунаська	4	ЖБК	1963		цегла	5	4	70		3300	3000	1900		Забудова перших масових серій ("хрущовки"). Цегляна
Харківське шосе	4/1	ЖБК	1964		кер.бетон	5	4	70		3800	3000	1700		Забудова перших масових серій ("хрущовки"). Панельна
Квартал (мікрорайон) потенційної реконструкції Дн-21														
Харківське шосе	13	КВ	1957	Л-3-ІІ-5М	цегла	4	5	58	133	4667,1	3378,6	2031,5	511,5	Забудова перших масових серій ("хрущовки"). Цегляна
бульв. Ярослава Гашека	13	КВ	1962	1-480	цегла	5	2	36	92	2034,3	1725,65	1152,7		Забудова перших масових серій ("хрущовки"). Цегляна
бульв. Ярослава Гашека	16	КВ	1957	1-480	цегла	5	3	44	92	4301,7	2404,88	1367,9	848,3	Забудова перших масових серій ("хрущовки"). Цегляна
бульв. Ярослава Гашека	17\1	КВ	1961	1--480-15К	кер.бетон	5	4	70	219	3518,4	2979,2	1972,5		Забудова перших масових серій ("хрущовки"). Панельна
бульв. Ярослава Гашека	17\2	КВ	1961	1-480-15К	кер.бетон	5	4	70	134	3536,94	2994,92	1983,4		Забудова перших масових серій ("хрущовки"). Панельна
вул. Празька	4	КВ	1962	І-438-6	цегла	5	4	75	129	3778,16	3157,58	2016,7	61,6	Забудова перших масових серій ("хрущовки"). Цегляна
вул. Празька	6	КВ	1966	І-480-19В	цегла	5	4	70	152	3497,77	3023,17	1930,8		Забудова перших масових серій ("хрущовки"). Цегляна
вул. Празька	8	КВ	1966	І-480-19В	цегла	5	4	70	147	3357,17	3000,13	1914		Забудова перших масових серій ("хрущовки"). Цегляна
вул. Празька	10	КВ	1966	І-480-19В	цегла	5	4	70	145	3362,33	3000,79	1919,52		Забудова перших масових серій ("хрущовки"). Цегляна
Харківське шосе	1	КВ	1962	І-433-6	цегла	5	4	64	124	5170,07	2695,76	1692,6	1423,1	Забудова перших масових серій ("хрущовки"). Цегляна
Харківське шосе	3	КВ	1962	І-433-6	цегла	5	4	80	155	3649,27	3290,28	2137,1		Забудова перших масових серій ("хрущовки"). Цегляна
Харківське шосе	5	КВ	1966	І-480-19В	цегла	5	4	70	127	3392,16	3029,86	1932,7		Забудова перших масових серій ("хрущовки"). Цегляна
Харківське шосе	5\1	КВ	1962	1-480-19К		5	4	70	143	3467,46	3004,92	1989,6		Забудова перших масових серій ("хрущовки"). Панельна
Харківське шосе	5\2	КВ	1962	1-480-19К		5	4	70	137	3484,86	3019,4	1973,7		Забудова перших масових серій ("хрущовки"). Панельна
Харківське шосе	11	КВ	1955	Л-3-ІІ-5М	цегла	5	6	81	185	6726,19	4719,74	2876,5	668,9	Забудова типу "сталінка"
Харківське шосе	11\1	КВ	1960	І-438-6	цегла	5	4	80	166	3646,47	3301,48	2242,4		Забудова перших масових серій ("хрущовки"). Цегляна
бульв. Ярослава Гашека	15	відомчий	1958		цегла	5	1	11		2817,6	1420,4		709,2	Забудова перших масових серій ("хрущовки"). Цегляна
бульв. Ярослава Гашека	17	гурт.	1962			5	1	112	275	4536,03		3210,8		Забудова перших масових серій ("хрущовки"). Цегляна
вул. Празька	12	гурт.	1965			5	1	65	416	3913		2377		Забудова перших масових серій ("хрущовки"). Цегляна
Квартал (мікрорайон) потенційної реконструкції Дн-22														
вул. Азербайджанська	2	КВ	1966	І-480	кер.бетон	5	4	70	153	3610,7	3032,12	1938,8	184,4	Забудова перших масових серій ("хрущовки"). Панельна
вул. Азербайджанська	4	КВ	1967	І-480	кер.бетон	5	4	70	141	3672,14	3049,4	1926,6	164,74	Забудова перших масових серій ("хрущовки"). Панельна

вул. Гродненська	3\5	КВ	1966		цегла	5	4	80	148	3640,14	3271,31	2088,3		Забудова перших масових серій ("хрущовки"). Цегляна
вул. Гродненська	5	КВ	1967	1-488-6М	цегла	5	4	80	182	3942,33	3239,86	2075,1		Забудова перших масових серій ("хрущовки"). Цегляна
вул. Празька	18	КВ	1968	І-480	цегла	5	4	56	121	4060,03	2368,22	1515,72	718,6	Забудова перших масових серій ("хрущовки"). Цегляна
вул. Празька	20	КВ	1968	І-480	цегла	5	6	89	210	4588,22	4041,26	2650,4		Забудова перших масових серій ("хрущовки"). Цегляна
вул. Празька	21	КВ	1966	І-480	кер.бетон	5	6	90	210	4568,97	4084,07	2660		Забудова перших масових серій ("хрущовки"). Панельна
вул. Празька	21\1	КВ	1966	І-480	кер.бетон	5	6	90	215	4526,14	4044,4	2635		Забудова перших масових серій ("хрущовки"). Панельна
вул. Празька	23	КВ	1966	І-480-15ВК	заліз. бетон	5	6	90	216	4620,97	4083,93	2660,4		Забудова перших масових серій ("хрущовки"). Панельна
вул. Празька	24	КВ	1969	І-480-15ВК	цегла	5	4	56	132	4611,64	2324,87	1492,4	1252,5	Забудова перших масових серій ("хрущовки"). Цегляна
вул. Празька	25	КВ	1966	І-480-15ВК	заліз. бетон	5	6	90	207	4589,68	4098,88	2663,7		Забудова перших масових серій ("хрущовки"). Панельна
вул. Празька	25\1	КВ	1966	І-480-15ВК	заліз. бетон	5	6	90	212	4585,67	4098,93	2666,2		Забудова перших масових серій ("хрущовки"). Панельна
вул. Празька	27	КВ	1966	І-480-15ВК	заліз. бетон	5	6	90	210	4534	4050,94	2645,1		Забудова перших масових серій ("хрущовки"). Панельна
вул. Празька	28	КВ	1966	І-480-15ВК	кер.бетон	5	6	89	198	4543	4046,06	2650,4		Забудова перших масових серій ("хрущовки"). Панельна
вул. Празька	29	КВ	1966	І-480-15ВК	кер.бетон	5	6	90	219	4579,3	4091,56	2660		Забудова перших масових серій ("хрущовки"). Панельна
вул. Празька	29\1	КВ	1966	І-480-15ВК	кер.бетон	5	6	90	211	4514,8	4034,65	2642,9		Забудова перших масових серій ("хрущовки"). Панельна
вул. Празька	31	КВ	1964	І-488-6М	цегла	5	4	67	121	4021,7	2765,46	1765,8	909,8	Забудова перших масових серій ("хрущовки"). Цегляна
вул. Празька	33	КВ	1963		цегла	5	3	28	129	3053,01	2700,11	1856,78	171,9	Забудова перших масових серій ("хрущовки"). Цегляна
вул. Празька	34	гурт.	1967			5	1	147	197	4192,4		2656,5		Забудова перших масових серій ("хрущовки"). Цегляна
Квартал (мікрорайон) потенційної реконструкції Дн-23														
бульв. Дарницький	11	КВ	1964	1-480-15к	кер.бетон	5	6	78		4501,8	4040,8	2599,8		Забудова перших масових серій ("хрущовки"). Панельна
бульв. Дарницький	13	КВ	1963	1-480-15к	кер.бетон	5	6	79		4522,19	4051,85	2599,5		Забудова перших масових серій ("хрущовки"). Панельна
бульв. Дарницький	15	КВ	1964	1-480-15к	кер.бетон	5	6	78		4522,2	4050,2	2607,9		Забудова перших масових серій ("хрущовки"). Панельна
бульв. Дарницький	17	КВ	1964	1-480-15к	кер.бетон	5	6	78		4521,53	4051,65	2610		Забудова перших масових серій ("хрущовки"). Панельна
бульв. Дарницький	19	КВ	1964	1-480-15к	кер.бетон	5	6	78		4517,6	4049,6	2597		Забудова перших масових серій ("хрущовки"). Панельна
бульв. Дарницький	21	КВ	1964	1-480-15к	кер.бетон	5	6	78		4537,3	4067,3	2616,8		Забудова перших масових серій ("хрущовки"). Панельна
бульв. Дарницьки	9	ЖБК	1965		кер.бетон	5	6	90		4400	4200	2600		Забудова перших масових серій ("хрущовки"). Панельна

Квартал (мікрорайон) потенційної реконструкції Дн-24														
вул. Бойченка Олександра	11	КВ	1964	1-480-15к	кер.бетон	5	6	90		4567,73	4096,85	2686,6		Забудова перших масових серій ("хрущовки"). Панельна
вул. Бойченка Олександра	13	КВ	1964	1-480-15к	кер.бетон	5	6	90		4557,5	4085,5	2679,4		Забудова перших масових серій ("хрущовки"). Панельна
вул. Бойченка Олександра	15	КВ	1963	1-480-15к	кер.бетон	5	6	90		4510,1	4042,1	2653		Забудова перших масових серій ("хрущовки"). Панельна
вул. Бойченка Олександра	17	КВ	1963	1-480-15к	кер.бетон	5	6	90		4505,8	4035,8	2644,7		Забудова перших масових серій ("хрущовки"). Панельна
вул. Бойченка Олександра	5	КВ	1963	1-480-15в	кер.бетон	5	4	56		4215,4	2388,7	1526,3	1198,7	Забудова перших масових серій ("хрущовки"). Панельна
вул. Бойченка Олександра	7	КВ	1964	1-480-15в	кер.бетон	5	4	61		4099,86	2679,05	1694,6	936,34	Забудова перших масових серій ("хрущовки"). Панельна
вул. Космічна	1/10	КВ	1963	1-480-15к	кер.бетон	5	6	78		4516,6	4046,6	2618,2		Забудова перших масових серій ("хрущовки"). Панельна
вул. Космічна	3	КВ	1963	1-480-15к	кер.бетон	5	6	78		4521,4	4049,4	2619,8		Забудова перших масових серій ("хрущовки"). Панельна
вул. Космічна	5	КВ	1963	1-480-15к	кер.бетон	5	12	155		9073,87	8070,15	5198,5	60,6	Забудова перших масових серій ("хрущовки"). Панельна
вул. Миропільська	15	КВ	1963	1-480-15в	кер.бетон	5	4	70		3361,83	3033,95	1942,1		Забудова перших масових серій ("хрущовки"). Панельна
вул. Миропільська	23/16	КВ	1963	1-480-15к	кер.бетон	5	6	78		4535,6	4061,5	2617,1		Забудова перших масових серій ("хрущовки"). Панельна
вул. Миропільська	27/16	КВ	1963	1-480-15к	кер.бетон	5	6	78		4542,44	4070,55	2627,9		Забудова перших масових серій ("хрущовки"). Панельна
вул. Миропільська	31	КВ	1963	1-480-15к	кер.бетон	5	6	78		4573,9	4096,9	2634,2		Забудова перших масових серій ("хрущовки"). Панельна
вул. Миропільська	31-а	КВ	1964	1-480-15к	кер.бетон	5	6	78		4533,2	4061,2	2610,1		Забудова перших масових серій ("хрущовки"). Панельна
вул. Миропільська	35	КВ	1964	1-480-15к	кер.бетон	5	6	78		4533,1	4058,1	2609,6		Забудова перших масових серій ("хрущовки"). Панельна
вул. Шалетт Міста	10	КВ	1964	1-480-15к	кер.бетон	5	6	78		4496,9	4027,9	2596,5		Забудова перших масових серій ("хрущовки"). Панельна
вул. Шалетт Міста	14	КВ	1964	1-480-15в	кер.бетон	5	4	70		3363,9	3033,9	1941,3		Забудова перших масових серій ("хрущовки"). Панельна
вул. Шалетт Міста	5	КВ	1964	1-480-15к	кер.бетон	5	6	78		4516,43	4046,55	2595,1		Забудова перших масових серій ("хрущовки"). Панельна
вул. Шалетт Міста	5-а	КВ	1964	1-480-15к	кер.бетон	5	6	78		4501,69	4032,05	2586,9		Забудова перших масових серій ("хрущовки"). Панельна
вул. Шалетт Міста	7	КВ	1964	1-480-15к	кер.бетон	5	6	90		4530,1	4058,1	2653,9		Забудова перших масових серій ("хрущовки"). Панельна
вул. Юності	14	КВ	1964	1-480-15в	кер.бетон	5	4	70		3354,7	3026,7	1939,2		Забудова перших масових серій ("хрущовки"). Панельна
вул. Юності	4	КВ	1964	1-480-15к	кер.бетон	5	6	90		4577,9	4106,9	2673,6		Забудова перших масових серій ("хрущовки"). Панельна
вул. Юності	6	КВ	1963	1-464А20	кер.бетон	5	8	80		5310,66	4620,85	3355,8		Забудова перших масових серій ("хрущовки"). Панельна
вул. Юності	6-а	КВ	1964	1-480-15к	кер.бетон	5	6	77		4557,36	4015,95	2571,8	69,3	Забудова перших масових серій ("хрущовки"). Панельна

вул. Юності	7	КВ	1964	1-480-15к	кер.бетон	5	6	78		4563,19	4091,2	2644,1		Забудова перших масових серій ("хрущовки"). Панельна
вул. Юності	9	КВ	1964	1-480-15к	кер.бетон	5	12	156		9051,2	8111,2	5229,3		Забудова перших масових серій ("хрущовки"). Панельна
вул. Космічна	12	ЖБК	1964		кер.бетон	5	6	90		5400	4100	2700		Забудова перших масових серій ("хрущовки"). Панельна
вул. Миропільська	17	ЖБК	1964		кер.бетон	5	6	90		4200	3400	2900		Забудова перших масових серій ("хрущовки"). Панельна
вул. Юності	2	ЖБК	1964		кер.бетон	5	4	70		3900	3100	1900		Забудова перших масових серій ("хрущовки"). Панельна
вул. Юності	7-А	ЖБК	1964		кер.бетон	5	4	69		3900	3100	1900		Забудова перших масових серій ("хрущовки"). Панельна
Квартал (мікрорайон) потенційної реконструкції Дн-25														
бул. Перова	4	КВ	1965	1-480-15К	кер.бетон	5	8	126	260	7440,3	5341,92	3462,1	471,1	Забудова перших масових серій ("хрущовки"). Панельна
бул. Перова	6	КВ	1965	1-480-15В	кер.бетон	5	6	90	224	4624,3	4003	2646,8		Забудова перших масових серій ("хрущовки"). Панельна
бул. Перова	8	КВ	1965	1-480-15В	кер.бетон	5	4	56	132	4099,8	2383,01	1546,5	230,8	Забудова перших масових серій ("хрущовки"). Панельна
бул. Перова	10	КВ	1965	1-480-15К	кер.бетон	5	4	56	126	4087,5	2401,9	1553,9	461,8	Забудова перших масових серій ("хрущовки"). Панельна
пр-т А. Навої	57	КВ	1965	1-480-15К	кер.бетон	5	4	70	169	3343,4	2968,9	1922,5		Забудова перших масових серій ("хрущовки"). Панельна
пр-т А. Навої	59	КВ	1965	1-480-15К	кер.бетон	5	4	70	144	3464,6	2998,6	1935,4		Забудова перших масових серій ("хрущовки"). Панельна
пр-т А. Навої	61	КВ	1965	1-480-15К	кер.бетон	5	4	70	132	3452,3	2989,42	1929,2		Забудова перших масових серій ("хрущовки"). Панельна
пр-т А. Навої	65	КВ	1965	1-480-15К	кер.бетон	5	4	70	142	3367,9	2991,5	1934,6		Забудова перших масових серій ("хрущовки"). Панельна
пр-т А. Навої	67	КВ	1965	1-480-15К	кер.бетон	5	4	70	158	3359,1	2984,6	1919,6		Забудова перших масових серій ("хрущовки"). Панельна
вул. Воскресенська	3	КВ	1965	1-480-15к	кер.бетон	5	4	70	164	3335,4	2960,8	1911,7		Забудова перших масових серій ("хрущовки"). Панельна
вул. Воскресенська	7	ОСББ	1963		кер.бетон	5	6	90		4541,1	4065	4009		Забудова перших масових серій ("хрущовки"). Панельна
вул. Воскресенська	7-А	ОСББ	1963		кер.бетон	5	3	70		4541	4065	4009		Забудова перших масових серій ("хрущовки"). Панельна
Квартал (мікрорайон) потенційної реконструкції Дн-26														
бул. Перова	14	КВ	1966	1-480-15К	кер.бетон	5	8	112	222	8832,8	4779,2	3093,9	280,54	Забудова перших масових серій ("хрущовки"). Панельна
бул. Перова	16-в	КВ	1965	1-480-15В	кер.бетон	5	6	90	202	4688,3	4017,8	2642,4		Забудова перших масових серій ("хрущовки"). Панельна
бул. Перова	16-г	КВ	1965	1-480-15К	кер.бетон	5	8	140	281	7043,2	5952,2	3842,8	340	Забудова перших масових серій ("хрущовки"). Панельна
бул. Перова	18	КВ	1963	1-480-15В	кер.бетон	5	6	90	203	4524,5	3992,3	2647,1		Забудова перших масових серій ("хрущовки"). Панельна
бул. Перова	18-а	КВ	1963	1-480-15В	кер.бетон	5	6	90	219	4570,8	4036,3	2671,9		Забудова перших масових серій ("хрущовки"). Панельна

бул. Перова	18-б	КВ	1962	1-480-15К	кер.бетон	5	4	70	131	3361,2	2944,9	1914,6		Забудова перших масових серій ("хрущовки"). Панельна
бул. Перова	20	КВ	1963	1-480-15К	кер.бетон	5	8	126	275	7957,3	5370,8	3490,6	302,1	Забудова перших масових серій ("хрущовки"). Панельна
пр-т А. Навої	76	КВ	1965	1-480-15К	кер.бетон	5	8	126	269	8063,6	5343,7	3456,9	858,8	Забудова перших масових серій ("хрущовки"). Панельна
пр-т А. Навої	78	КВ	1965	1-480-15В	кер.бетон	5	6	90	191	4556,6	4023,2	2662,5		Забудова перших масових серій ("хрущовки"). Панельна
пр-т А. Навої	82	КВ	1965	1-480-15В	кер.бетон	5	6	90	205	4594,3	4009,2	2645,8		Забудова перших масових серій ("хрущовки"). Панельна
пр-т А. Навої	86	КВ	1965	1-480-15В	кер.бетон	5	6	90	184	4576,9	4043,1	2665,8		Забудова перших масових серій ("хрущовки"). Панельна
пр-т А. Навої	90	КВ	1965	1-480-15В	кер.бетон	5	6	90	201	4550,8	4020,4	2654,9		Забудова перших масових серій ("хрущовки"). Панельна
вул. Запорожця П	4	КВ	1963	1-480-15В	кер.бетон	5	6	90	202	4573,6	3994	2646,2		Забудова перших масових серій ("хрущовки"). Панельна
вул. Запорожця П	6	КВ	1963	1-480-15К	кер.бетон	5	4	70	133	3351,9	2975,7	1931,4		Забудова перших масових серій ("хрущовки"). Панельна
вул. Запорожця П	8	КВ	1963	1-480-15К	кер.бетон	5	4	70	124	3378,2	2998,5	1944,5		Забудова перших масових серій ("хрущовки"). Панельна
вул. Запорожця П	8-б	КВ	1965	1-480-15К	кер.бетон	5	8	140	311	6741,1	5989,3	3874		Забудова перших масових серій ("хрущовки"). Панельна
вул. Запорожця П	8-в	КВ	1965	1-480-15В	кер.бетон	5	6	90	221	4514,3	3983,3	2628,2		Забудова перших масових серій ("хрущовки"). Панельна
вул. Запорожця П	10	КВ	1963	1-480-15	кер.бетон	5	4	69	128	3399,5	2931,5	1901,3		Забудова перших масових серій ("хрущовки"). Панельна
вул. Запорожця П	12	КВ	1963	1-480-15В	кер.бетон	5	6	90	197	4530,1	3998,7	2652,8		Забудова перших масових серій ("хрущовки"). Панельна
вул. Запорожця П	14-а	КВ	1963	1-480-15К	кер.бетон	5	4	70	127	3375,7	2958,1	1923,3		Забудова перших масових серій ("хрущовки"). Панельна
вул. Запорожця П	14-б	КВ	1970	1-480-15В	цегла	5	6	97	198	5382,4	4251	2797,2		Забудова перших масових серій ("хрущовки"). Цегляна
вул. Запорожця П	16	КВ	1963	1-480-15в	кер.бетон	5	6	90	208	4510,5	3979	2640,6		Забудова перших масових серій ("хрущовки"). Панельна
вул. Запорожця П	18	КВ	1963	1-480-15К	кер.бетон	5	4	70	139	3342,2	2966,7	1928,4		Забудова перших масових серій ("хрущовки"). Панельна
Квартал (мікрорайон) потенційної реконструкції Дн-27														
бул. Перова	22	КВ	1962	1-480-14КД	кер.бетон	5	4	74	188	3924,9	3035,2	1948		Забудова перших масових серій ("хрущовки"). Панельна
бул. Перова	24	КВ	1962	1-480-14КД	кер.бетон	5	4	64	160	3938,3	2629,1	1692,7	404,54	Забудова перших масових серій ("хрущовки"). Панельна
бул. Перова	24-а	КВ	1962	1-480-14КД	кер.бетон	5	4	80	166	3680	3274,1	2110		Забудова перших масових серій ("хрущовки"). Панельна
бул. Перова	24-б	КВ	1962	1-480-14КД	кер.бетон	5	4	80	168	3761,4	3309,1	2122	45	Забудова перших масових серій ("хрущовки"). Панельна

бул. Перова	30	КВ	1962	1-480-15В	кер.бетон	5	6	88	188	4494,7	3847,6	2592,3		Забудова перших масових серій ("хрущовки"). Панельна
бул. Перова	30-а	КВ	1962	1-480-15В	кер.бетон	5	6	90	244	4531,9	3990,2	2699,2		Забудова перших масових серій ("хрущовки"). Панельна
бул. Перова	30-б	КВ	1962	1-480-15В	кер.бетон	5	6	90	205	4538,7	3983,6	2695,4		Забудова перших масових серій ("хрущовки"). Панельна
бул. Перова	32	КВ	1963	1-480-15В	кер.бетон	5	4	56	144	3885,5	2407,7	1551,3	326,5	Забудова перших масових серій ("хрущовки"). Панельна
вул. Запорожця П	3	КВ	1967	1-438	цегла	5	5	100	231	5007,5	4484,5	2948,8	13,8	Забудова перших масових серій ("хрущовки"). Цегляна
вул. Запорожця П	5	КВ	1962	1-480-14КД	кер.бетон	5	4	80	208	3763,1	3282,5	2111,5	86,2	Забудова перших масових серій ("хрущовки"). Панельна
вул. Запорожця П	5-а	КВ	1962	1-480-15В	кер.бетон	5	4	70	146	3348,9	2963,5	1927,2		Забудова перших масових серій ("хрущовки"). Панельна
вул. Запорожця П	7	КВ	1962	1-480-14КД	кер.бетон	5	4	80	179	3919,3	3273,1	2098,7	242,8	Забудова перших масових серій ("хрущовки"). Панельна
вул. Запорожця П	7-а	КВ	1962	1-480-15В	кер.бетон	5	6	90	210	4524,3	3993,5	2700,8		Забудова перших масових серій ("хрущовки"). Панельна
вул. Запорожця П	9	КВ	1962	1-480-14КД	кер.бетон	5	4	80	192	3925,3	3279,4	2102,1	248	Забудова перших масових серій ("хрущовки"). Панельна
вул. Запорожця П	9-а	КВ	1962	1-480-15В	кер.бетон	5	6	90	209	4516,9	3985,56	2689,6		Забудова перших масових серій ("хрущовки"). Панельна
вул. Запорожця П	11	КВ	1967	1-480-15В	кер.бетон	5	6	90	202	4535,5	4020,2	2668,6		Забудова перших масових серій ("хрущовки"). Панельна
вул. Запорожця П	11-а	КВ	1967	91-480-15	кер.бетон	5	6	90	210	4523,6	4011,2	2661		Забудова перших масових серій ("хрущовки"). Панельна
вул. Запорожця П	11-б	КВ	1968	1-480-15В	кер.бетон	5	6	90	199	4534,2	4003,8	2655,6		Забудова перших масових серій ("хрущовки"). Панельна
вул. Запорожця П	11-в	КВ	1968	1-480-15В	кер.бетон	5	6	90	209	4531	3998,5	2652,9		Забудова перших масових серій ("хрущовки"). Панельна
вул. Запорожця П	13	КВ	1963	Індив,	цегла	5	3	74	98	3511,6	2488,6	1294,8		Забудова перших масових серій ("хрущовки"). Цегляна
вул. Запорожця П	15	КВ	1963	Індив,	цегла	5	3	73	115	3821,4	2674,2	1459,5		Забудова перших масових серій ("хрущовки"). Цегляна
вул. Запорожця П	17	КВ	1963	1-480-15К	кер.бетон	5	8	140	305	6715,5	5959,9	3905,5		Забудова перших масових серій ("хрущовки"). Панельна
вул. Запорожця П	19	КВ	1966	1-480-15В	кер.бетон	5	6	90	193	4492,4	3971	2640		Забудова перших масових серій ("хрущовки"). Панельна
вул. Стальського С	4	КВ	1963	1-438-4	цегла	5	4	80	183	4188,6	3778,7	2538,2		Забудова перших масових серій ("хрущовки"). Цегляна
вул. Стальського С	6	КВ	1963	1-480-15К	кер.бетон	5	8	140	267	6662,7	5911,8	3910		Забудова перших масових серій ("хрущовки"). Панельна
вул. Стальського С	8	КВ	1963	1-480-15К	кер.бетон	5	4	70	146	3321,4	2952,1	1958,9		Забудова перших масових серій ("хрущовки"). Панельна
вул. Стальського С	10	КВ	1962	1-480-15К	кер.бетон	5	4	70	162	3329,2	2969,5	1959,3		Забудова перших масових серій ("хрущовки"). Панельна

вул. Стальського С	14	КВ	1963	1-480-15К	кер.бетон	5	4	70	136	3298,8	2935	1937,3		Забудова перших масових серій ("хрущовки"). Панельна
вул. Стальського С	14-б	КВ	1963	1-480-15В	кер.бетон	5	6	90	198	4531,6	3998,6	2695,9		Забудова перших масових серій ("хрущовки"). Панельна
вул. Стальського С	16	КВ	1963	1-480-15К	кер.бетон	5	4	70	155	3341,9	2967	1963,6		Забудова перших масових серій ("хрущовки"). Панельна
вул. Стальського С	16-а	КВ	1963	1-480-15В	кер.бетон	5	6	90	215	4553	4019,5	2701,4		Забудова перших масових серій ("хрущовки"). Панельна
вул. Стальського С	18	КВ	1963	1-480-15К	кер.бетон	5	4	70	155	3328,6	2956,9	1961		Забудова перших масових серій ("хрущовки"). Панельна
вул. Стальського С	18-а	КВ	1963	1-480-15В	кер.бетон	5	6	90	216	4546,8	4014,5	2701,2		Забудова перших масових серій ("хрущовки"). Панельна
вул. Стальського С	20	КВ	1963	1-438-5	цегла	5	5	97	244	4967,3	4349,6	2857,1		Забудова перших масових серій ("хрущовки"). Цегляна
вул. Курнатовського	3	КВ	1965	1-480-15В	кер.бетон	5	6	90	204	4646,5	4049,1	2692		Забудова перших масових серій ("хрущовки"). Панельна
вул. Курнатовського	5	КВ	1965	1-480-15К	цегла	5	4	70	167	3686,6	2818,8	1799,8		Забудова перших масових серій ("хрущовки"). Цегляна
вул. Курнатовського	5-а	КВ	1963	1-480-15В	кер.бетон	5	6	90	200	4526,4	3994,7	2697,3		Забудова перших масових серій ("хрущовки"). Панельна
вул. Курнатовського	5-б	КВ	1963	1-480-15В	кер.бетон	5	6	90	233	4571,7	4035,6	2715,1		Забудова перших масових серій ("хрущовки"). Панельна
вул. Курнатовського	11	КВ	1964	1-480-15В	кер.бетон	5	10	146	302	8025,6	6431,3	4221,5		Забудова перших масових серій ("хрущовки"). Панельна
вул. Курнатовського	11-а	КВ	1963	1-480-15В	кер.бетон	5	6	90	190	4538,9	4014,8	2707,9		Забудова перших масових серій ("хрущовки"). Панельна
вул. Курнатовського	11-б	КВ	1963	1-480-15В	кер.бетон	5	6	90	193	4554,2	4022,9	2708,8		Забудова перших масових серій ("хрущовки"). Панельна
Квартал (мікрорайон) потенційної реконструкції Дн-28														
бульвар Перова	5	КВ	1961	1-215	цегла	3	3	36	106	1605	1432,6	932,7		Забудова перших масових серій ("хрущовки"). Цегляна
бульвар Перова	5а	КВ	1961	1-215	цегла	3	2	24	45	1023	910,9	599		Забудова перших масових серій ("хрущовки"). Цегляна
бульвар Перова	7	КВ	1961	1-215	цегла	3	2	23	60	983,3	870,6	577,9		Забудова перших масових серій ("хрущовки"). Цегляна
бульвар Перова	9	КВ	1961	1-438	цегла	3	3	36	81	1614,3	1440,8	955,8		Забудова перших масових серій ("хрущовки"). Цегляна
бульвар Перова	9а	КВ	1961	1-215	цегла	3	2	24	59	1027,31	911,5	606,4		Забудова перших масових серій ("хрущовки"). Цегляна
бульвар Перова	11	КВ	1963	1-480	кер.бетон	5	6	89	215	4572	3958,7	2614		Забудова перших масових серій ("хрущовки"). Панельна
бульвар Перова	11а	КВ	1963	1-480	кер.бетон	5	6	90	202	4610,49	4069,8	2686,3		Забудова перших масових серій ("хрущовки"). Панельна
бульвар Перова	11б	КВ	1963	1-480	кер.бетон	5	6	90	201	4569,95	4017,7	2662		Забудова перших масових серій ("хрущовки"). Панельна

бульвар Перова	11в	КВ	1963	1-480	кер.бетон	5	6	90	214	4582,6	4027,4	2669,2		Забудова перших масових серій ("хрущовки"). Панельна
бульвар Перова	15	КВ	1964	1-480	кер.бетон	5	8	119	248	7089,83	5102,5	3307		Забудова перших масових серій ("хрущовки"). Панельна
бульвар Перова	15а	КВ	1963	1-480	кер.бетон	5	6	90	204	4579,72	4017,2	2652,7		Забудова перших масових серій ("хрущовки"). Панельна
бульвар Перова	15б	КВ	1963	1-480	кер.бетон	5	6	90	234	4565,31	4014,58	2655,8		Забудова перших масових серій ("хрущовки"). Панельна
бульвар Перова	15в	КВ	1979		цегла	5	2	7	347	7005,43	4852,36	3083,7	426,2	Забудова перших масових серій ("хрущовки"). Цегляна
бульвар Перова	9б	КВ	1963	1-480	кер.бетон	5	8	140	316	6699,53	5939,5	3859,6		Забудова перших масових серій ("хрущовки"). Панельна
бульвар Перова	9в	КВ	1963	1-480	кер.бетон	5	4	70	152	3360,8	2980	1933,7		Забудова перших масових серій ("хрущовки"). Панельна
вулиця Старосільська	52а	КВ	1976	інд.	цегла	5	4	79	147	4025,1	2858	1709,7		Забудова перших масових серій ("хрущовки"). Цегляна
Квартал (мікрорайон) потенційної реконструкції Дн-29														
Вільде	4	КВ	1966	1-480-15	цегла	5	6	90	199	4535,98	4016,5	2642,8		Забудова перших масових серій ("хрущовки"). Цегляна
Вільде	6	КВ	1966	1-480-15	кер.бетон	5	6	90	222	4685,8	4009,2	2647	61	Забудова перших масових серій ("хрущовки"). Панельна
Вільде	8	КВ	1968	1-480-15	кер.бетон	5	6	90	244	4658,51	4018,1	2723,5		Забудова перших масових серій ("хрущовки"). Панельна
Курнатовського	22	КВ	1966	1-480-15в	цегла	5	8	140	320	7391,2	5983,9	3862,7	17,8	Забудова перших масових серій ("хрущовки"). Цегляна
Микитенко	21	КВ	1967	1-480-15	кер.бетон	5	4	70	140	3438,2	2996,3	1946,6	61,2	Забудова перших масових серій ("хрущовки"). Панельна
Микитенко	23	КВ	1967	1-480-15	кер.бетон	5	6	90	208	4596,4	3996,6	2647,8		Забудова перших масових серій ("хрущовки"). Панельна
Микитенко	25	КВ	1967	1-480-15к	кер.бетон	5	4	70	155	3513,6	2966,2	1919,4		Забудова перших масових серій ("хрущовки"). Панельна
Квартал (мікрорайон) потенційної реконструкції Дн-30														
Карбишева	8	КВ	1964	1-480-15к	кер.бетон	5	6	90	222	4521,96	4012	2653,2		Забудова перших масових серій ("хрущовки"). Панельна
Карбишева	8А	КВ	1964	1-480-15к	кер.бетон	5	6	90	222	4542,4	4029,5	2667		Забудова перших масових серій ("хрущовки"). Панельна
Карбишева	10	КВ	1964	1-480-15к	кер.бетон	5	4	70	155	3362,06	2991,9	1934,3		Забудова перших масових серій ("хрущовки"). Панельна
Карбишева	12	КВ	1964	1-480-15к	кер.бетон	5	4	56	107	3388,77	2386,5	1544,1		Забудова перших масових серій ("хрущовки"). Панельна
Карбишева	16	КВ	1964	1-480-15к	кер.бетон	5	4	70	185	3356,3	2987	1927,6		Забудова перших масових серій ("хрущовки"). Панельна
Карбишева	18	КВ	1964	1-480-15вк	кер.бетон	5	10	148	384	7847,84	6964,28	4520,1		Забудова перших масових серій ("хрущовки"). Панельна
Карбишева	18А	КВ	1964	1-480-15вк	кер.бетон	5	4	70	174	3333,9	2964,6	1920,3		Забудова перших масових серій ("хрущовки"). Панельна

Карбишева	18Б	КВ	1964	1-480-15в	кер.бетон	5	4	70	150	3361,73	2991,2	1934,4		Забудова перших масових серій ("хрущовки"). Панельна
Карбишева	20	КВ	1964	1-480-15к	кер.бетон	5	6	78	216	4562,1	4053,9	2638,7		Забудова перших масових серій ("хрущовки"). Панельна
Карбишева	20А	КВ	1964	1-480-15к	кер.бетон	5	4	70	174	3374,7	3003	1937,9		Забудова перших масових серій ("хрущовки"). Панельна
Карбишева	22	КВ	1964	1-480-15в	кер.бетон	5	6	78	231	4553,99	4030,29	2622,1		Забудова перших масових серій ("хрущовки"). Панельна
Квартал (мікрорайон) потенційної реконструкції Дн-31														
Вільде	3	КВ	1966	1-480-15к	кер.бетон	5	4	70	156	3491,6	2983,7	1926,3		Забудова перших масових серій ("хрущовки"). Панельна
Вільде	3А	КВ	1966	1-480-15к	кер.бетон	5	4	70	170	3477,7	3032,9	1953,8		Забудова перших масових серій ("хрущовки"). Панельна
Курнатовського	24	КВ	1966	1-480-15к	кер.бетон	5	4	70	166	3438,07	2941,4	1904,8	59,9	Забудова перших масових серій ("хрущовки"). Панельна
Курнатовського	26	КВ	1966	1-480-15к	кер.бетон	5	8	140	294	6765,15	5883,55	3812,1		Забудова перших масових серій ("хрущовки"). Панельна
Курнатовського	26А	КВ	1966	1-480-15	кер.бетон	5	8	140	315	6847,13	5944,1	3846,2		Забудова перших масових серій ("хрущовки"). Панельна
Курнатовського	28	КВ	1966	1-480-15к	кер.бетон	5	4	70	162	3431,9	2981,1	1922,3	60	Забудова перших масових серій ("хрущовки"). Панельна
Квартал (мікрорайон) потенційної реконструкції Дн-32														
Кибальчича	4	КВ	1963	1-480	кер.бетон	5	4	70	142	3383,6	3004	1943,7		Забудова перших масових серій ("хрущовки"). Панельна
Кибальчича	6	КВ	1963	1-480	кер.бетон	5	8	140	313	6736,08	5961,8	3873,2		Забудова перших масових серій ("хрущовки"). Панельна
Кибальчича	8	КВ	1963	1-480	кер.бетон	5	6	90	196	4550,28	4025,4	2666,7		Забудова перших масових серій ("хрущовки"). Панельна
Кибальчича	8А	КВ	1966	1-480	кер.бетон	5	8	140	308	6698,62	5961,6	3864		Забудова перших масових серій ("хрущовки"). Панельна
Кибальчича	10	КВ	1963	1-480	кер.бетон	5	6	90	223	4581,97	4002	2649,8		Забудова перших масових серій ("хрущовки"). Панельна
Кибальчича	12	КВ	1963	1-480	кер.бетон	5	6	90	207	4574,4	4002,4	2660,1		Забудова перших масових серій ("хрущовки"). Панельна
Кибальчича	12Б	КВ	1967	1-480	цегла	5	4	70	166	3327,48	2952,2	1917,4		Забудова перших масових серій ("хрущовки"). Цегляна
Кибальчича	14	КВ	1963	1-480	кер.бетон	5	8	140	283	6712,09	5969,1	3881,6		Забудова перших масових серій ("хрущовки"). Панельна
Кибальчича	16	КВ	1966	1-480	кер.бетон	5	6	90	225	4604,31	4032,6	2663		Забудова перших масових серій ("хрущовки"). Панельна
Курнатовського	15	КВ	1964	1-480	кер.бетон	5	8	115	257	7579,8	4912,5	3135,8	1123,1	Забудова перших масових серій ("хрущовки"). Панельна
Курнатовського	15А	КВ	1964	1-480	цегла	5	8	140	314	6690,2	5908,4	3843,1		Забудова перших масових серій ("хрущовки"). Цегляна
Курнатовського	15Б	КВ	1964	1-480	кер.бетон	5	4	70	149	3393,05	2978,4	1937,2		Забудова перших масових серій ("хрущовки"). Панельна

Курнатовського	17	КВ	1964	1-480	кер.бетон	5	6	90	240	4614,17	4041,23	2674,2		Забудова перших масових серій ("хрущовки"). Панельна
Курнатовського	17А	КВ	1964	1-480	кер.бетон	5	4	70	159	3412,59	2995	1938,4		Забудова перших масових серій ("хрущовки"). Панельна
Курнатовського	17Б	КВ	1964	1-480	кер.бетон	5	8	140	298	6719,58	5979	3877,7		Забудова перших масових серій ("хрущовки"). Панельна
Курнатовського	19	КВ	1964	1-480	кер.бетон	5	6	89	223	4544,52	3957,8	2602,7		Забудова перших масових серій ("хрущовки"). Панельна
Курнатовського	19А	КВ	1963	1-480	кер.бетон	5	6	90	223	4558,14	4032,6	2673,8		Забудова перших масових серій ("хрущовки"). Панельна
Микитенко	3А	КВ	1963	1-480	кер.бетон	5	6	78	223	4492,99	3971,51	2611,8		Забудова перших масових серій ("хрущовки"). Панельна
Микитенко	5А	КВ	1963	1-480	кер.бетон	5	6	90	199	4522,84	3999,1	2658,1		Забудова перших масових серій ("хрущовки"). Панельна
Микитенко	7В	КВ	1963	1-480	кер.бетон	5	6	78	218	4524,24	3938,4	2569,8	62,1	Забудова перших масових серій ("хрущовки"). Панельна
Микитенко	9	КВ	1989	інд.	цегла	5	3	80	96	3429,09	2960,9	1547,1		Забудова перших масових серій ("хрущовки"). Цегляна
Микитенко	9-б	КВ	1989	інд.	цегла	5	3	113	117	3832,72	3120,25	1652,9		Забудова перших масових серій ("хрущовки"). Цегляна
Микитенко	11	КВ	1964	1-480	кер.бетон	5	4	56	125	3819,5	2399,1	1551,7	437,4	Забудова перших масових серій ("хрущовки"). Панельна
Микитенко	11А	КВ	1966	1-480	цегла	5	8	140	292	6635,4	5909,1	3838,2		Забудова перших масових серій ("хрущовки"). Цегляна
Микитенко	13	КВ	1964	1-480	цегла	5	8	140	309	6677,65	5914	3841,2		Забудова перших масових серій ("хрущовки"). Цегляна
Микитенко	15	КВ	1964	1-480	кер.бетон	5	4	70	167	3354,4	2981,8	1934,4		Забудова перших масових серій ("хрущовки"). Панельна
Перова	40	КВ	1964	1-480	кер.бетон	5	8	112	264	7901,1	4760,8	3082,8	953,6	Забудова перших масових серій ("хрущовки"). Панельна
Перова	40А	КВ	1963	1-480	кер.бетон	5	4	70	132	3358,39	2942,7	1914,4		Забудова перших масових серій ("хрущовки"). Панельна
Перова	40Б	КВ	1963	1-480	кер.бетон	5	8	140	298	6723	5941,8	3858		Забудова перших масових серій ("хрущовки"). Панельна
Перова	42	КВ	1964	1-480	кер.бетон	5	6	78	213	4950,19	3967,9	2579,4	103,8	Забудова перших масових серій ("хрущовки"). Панельна
Перова	42А	КВ	1963	1-480	кер.бетон	5	8	140	333	6693,27	5909,3	3847,6		Забудова перших масових серій ("хрущовки"). Панельна
Перова	42Б	КВ	1963	1-480	кер.бетон	5	4	70	151	3405,16	2987,2	1943,9		Забудова перших масових серій ("хрущовки"). Панельна
Перова	44	КВ	1963	1-480	кер.бетон	5	8	126	259	7174,43	5291,5	3436,8	550,6	Забудова перших масових серій ("хрущовки"). Панельна

Квартал (мікрорайон) потенційної реконструкції Дн-33														
бульвар Перова	23а	КВ	1967	1-464-15ВК	кер.бетон	5	6	90	223	4645,1	4024,5	2724		Забудова перших масових серій ("хрущовки"). Панельна
бульвар Перова	25а	КВ	1967	1-480-15ВК	кер.бетон	5	6	90	221	4730,7	4030,4	2667,6		Забудова перших масових серій ("хрущовки"). Панельна
бульвар Перова	25б	КВ	1967	1-480-15ВК	кер.бетон	5	4	70	164	3455,3	2996,3	1938,3		Забудова перших масових серій ("хрущовки"). Панельна
бульвар Перова	25в	КВ	1967	1-480-15ВК	кер.бетон	5	4	70	145	3439,2	2980,2	1936,6		Забудова перших масових серій ("хрущовки"). Панельна
вулиця Сєрова Валентина	28	КВ	1967	1-480-ВК	зал/бет	5	6	90	200	5205,8	4015,2	2653,8	494,92	Забудова перших масових серій ("хрущовки"). Панельна
вулиця Сєрова Валентина	30	КВ	1967	1-480-15к	кер.бетон	5	4	70	158	3438,8	2979,8	1936,4		Забудова перших масових серій ("хрущовки"). Панельна
вулиця Сєрова Валентина	30а	КВ	1968	1-480-30	цегла	5	5	75	127	3222	2757	1633,3		Забудова перших масових серій ("хрущовки"). Цегляна
вулиця Сєрова Валентина	34	КВ	1967	1-480-ВК	кер.бетон	5	6	90	230	4732,6	4019,3	2659,3		Забудова перших масових серій ("хрущовки"). Панельна
вулиця Сєрова Валентина	36	КВ	1968	1-480-ВК	цегла	5	6	89	238	4647,5	4064,3	2680,5		Забудова перших масових серій ("хрущовки"). Цегляна
вул. Серова	30-Б	ЖБК	1968		цегла	5	4	75		3200	2800	1600		Забудова перших масових серій ("хрущовки"). Цегляна
вул. Будівельників	9	ЖБК	1963		кер.бетон	5	4	70		3800	3000	2400		Забудова перших масових серій ("хрущовки"). Панельна
Квартал (мікрорайон) потенційної реконструкції Дн-34														
вул. Волховська	4	КВ	1946	інд.	черепаш	2	2	10	36	795,4	591,9	367,4	112,3	Забудова барачного типу
вул. Волховська	6	КВ	1945	інд.	черепаш	2	2	12	35	803,7	704,84	428,3		Забудова барачного типу
вул. Волховська	8	КВ	1945	інд.	черепаш	2	2	12	39	783,4	682,37	413,2		Забудова барачного типу
вул.Інженера Бородіна	13/14	КВ	1946	інд.	цегла	2	2	16	39	652,77	563,57	296,6		Забудова барачного типу
вул. Марганецька	10	КВ	1948	інд.	шлакбл	2	2	16	35	1175,4	743,59	434,7		Забудова барачного типу
вул. Марганецька	12	КВ	1948	інд.	шлакбл	2	2	16	31	1211,37	748,62	432,1		Забудова барачного типу
вул. Марганецька	14/11	КВ	1947	інд.	шлакбл	2	2	12	23	913,1	538,61	327		Забудова барачного типу
вул. Марганецька	16/16	КВ	1948	інд.	шлакбл	2	2	12	44	1526,7	916,52	601,5		Забудова барачного типу
вул. Марганецька	8/12	КВ	1948	інд.	шлакбл	2	2	12	35	933,1	562,94	341,8		Забудова барачного типу
вул. Алма-Атинська	101	КВ	1949	інд.	цегла	3	3	20	67	2700,6	1737,04	1081,5	111,5	Забудова барачного типу
вул. Алма-Атинська	91	КВ	1950	інд.	цегла	3	2	12	50	1675,9	1143,9	741,5	120	Забудова барачного типу
вул. Алма-Атинська	93	КВ	1950	інд.	цегла	3	2	12	58	1781,6	1151,37	747,1	115	Забудова барачного типу
вул. Алма-Атинська	97/1	КВ	1955	інд.	цегла	3	5	39	91	3897,57	2459,86	1526,6	319,47	Забудова барачного типу
вул. Волховська	3	КВ	1945	інд.	цегла	3	3	18	76	1590,36	1357,55	937,7		Забудова барачного типу
вул. Волховська	5	КВ	1946	інд.	цегла	3	3	18	78	1563,01	1336,31	929,6		Забудова барачного типу
вул.Інженера Бородіна	10/8	КВ	1949	інд.	черепаш	3	3	18	69	1561,9	1338,05	923		Забудова барачного типу
вул.Інженера Бородіна	12/7	КВ	1947	інд.	черепаш	3	3	18	69	1553,2	1330,4	915		Забудова барачного типу
вул. Макаренка	4	КВ	1947	інд.	цегла	3	3	18	87	1599,62	1396,16	1014		Забудова барачного типу
вул. Макаренка	6	КВ	1947	інд.	цегла	3	3	18	62	1565,2	1368,16	990,8		Забудова барачного типу

вул. Алма-Атинська	103/1	КВ	1951	інд.	цегла	4	3	18	63	2042,3	1262,63	863,7	139,5	Забудова типу "сталінка"
вул. Алма-Атинська	89 А	КВ	1959	інд.	цегла	4	2	32	62	1470,7	1297,87	828,7		Забудова перших масових серій ("хрущовки"). Цегляна
вул. Алма-Атинська	89 Б	КВ	1961	інд.	цегла	4	4	64	122	2842,47	2563,72	1637,4		Забудова перших масових серій ("хрущовки"). Цегляна
вул. Алма-Атинська	99/2	КВ	1950	інд.	цегла	4	3	18	62	2166,8	1249,3	855	262,2	Забудова типу "сталінка"
вул.Інженера Бородіна	2	КВ	1960	інд.	цегла	4	2	32	53	1434,3	1295,07	826		Забудова перших масових серій ("хрущовки"). Цегляна
вул. Макаренка	3	КВ	1957	інд.	цегла	4	4	32	73	3133,5	2106,72	1345,7	195	Забудова перших масових серій ("хрущовки"). Цегляна
вул. Макаренка	5/8	КВ	1958	інд.	цегла	4	2	32	63	1463,36	1286,69	820		Забудова перших масових серій ("хрущовки"). Цегляна
вул. Рогозівська	1	КВ	1959	інд.	цегла	4	4	48	122	3887,6	2730,98	1657,5	124,2	Забудова перших масових серій ("хрущовки"). Цегляна
вул. Інженера Бородіна	3	гурт.	1948			2	1	30	91	867	693,6			Забудова барачного типу
вул. Інженера Бородіна	9	гурт.	1953			2	1	38	71	848,8	679,04			Забудова барачного типу
вул. Інженера Бородіна	11/9	гурт.	1949			2	1	52	87	958,5	766,8			Забудова барачного типу
вул. Інженера Бородіна	4	гурт.	1948			2	1	19	110	870	696			Забудова барачного типу
вул. Інженера Бородіна	7/10	гурт.	1952			5	1	38	65	943,3	754,64			Забудова барачного типу
Квартал (мікрорайон) потенційної реконструкції Дн-35														
вул. Алма-Атинська	52	КВ	1965	15-КВ-480	цегла	5	6	118	273	5743,63	5125,76	3260,5		Забудова перших масових серій ("хрущовки"). Цегляна
вул. Алма-Атинська	52 А	КВ	1966	15-КВ-480	цегла	5	2	40	85	2431,7	1805,99	1185		Забудова перших масових серій ("хрущовки"). Цегляна
вул. Алма-Атинська	54	КВ	1963	15-КВ-480	цегла	5	4	64	145	5022,97	2595,24	1605,8	677,2	Забудова перших масових серій ("хрущовки"). Цегляна
вул. Алма-Атинська	56	КВ	1964	15-КВ-480	цегла	5	4	78	156	3694,4	3127,5	1981,3	73,5	Забудова перших масових серій ("хрущовки"). Цегляна
Окремо розташовані будинки														
вул. Кармелюка Устима	23	КВ	1942	інд.	цегла	2	1	8	23	479,4	424,92	292,5		Забудова барачного типу
вул. Двінська	13/6	КВ	1954	інд.	цегла	3	1	11	37	730,3	657,66	404,6		Забудова барачного типу
пров. Хорольський	5/11	КВ	1954	інд.	цегла	3	1	11	43	774,1	591,46	355,1	110	Забудова барачного типу
вул.Берегова	10	КВ	1966	інд.	цегла	2	2	20	63	903,9	845,9	839,9		Забудова барачного типу
вул.Берегова	11	КВ	1957	інд.	цегла	2	2	17	51	834,64	690,29	684,1	129,9	Забудова барачного типу
вул. Алма-Атинська	36 А	гурт.	1933	інд.	цегла	3	1	69	165	2736,99	2432,99	1619,5		Забудова типу "сталінка"
вул. Алма-Атинська	107/2	КВ	1956	інд.	цегла	4	7	80	188	6875,7	4980,2	2799,8	357,9	Забудова типу "сталінка"
вул. Алма-Атинська	111	КВ	1952	інд.	цегла	4	3	34	74	2622	1777,69	1073,2	76,2	Забудова типу "сталінка"
вул. Василя Вишиваного	2	КВ	1960	інд.	цегла	4	4	64	132	2899,66	2582,25	1650,2		Забудова типу "сталінка"
Чернігівська	51	КВ	1938	інд.	цегла	3	1	76-кім.		1953,6	1229,9	1229,9		Забудова типу "сталінка"
Каховська	71	КВ	1961	інд.	цегла	4	1	63-кім		1946,6	1046,5	1046,5	99,1	Забудова типу "сталінка"
вул. Алма-Атинська	2	КВ	1966	І-488-6	цегла	5	4	72	126	3788,27	2775,84	1746,4	527,3	Забудова перших масових серій ("хрущовки"). Цегляна

вул. Гродненська	1/35	КВ	1963		цегла	5	4	64	126	4470,3	2625,82	1653,4	1455,2	Забудова перших масових серій ("хрущовки"). Цегляна
Харківське шосе	7	КВ	1962	1-438-9	цегла	5	3	60	111	3712,9	2578,06	1644,8	681,8	Забудова перших масових серій ("хрущовки"). Цегляна
бульвар Перова	3	КВ	1961	1-438	цегла	5	2	40	91	2077,72	1868,4	1271,5		Забудова перших масових серій ("хрущовки"). Цегляна
вул. Вифлеємська	18/2	КВ	1961	1-438-5	цегла	5	7	140		6866,62	6159,2	4102,7		Забудова перших масових серій ("хрущовки"). Цегляна
вул. Алма-Атинська	66	КВ	1974	15-КВ-480	цегла	5	6	94	227	5933	4211,5	2805,7	463,05	Забудова перших масових серій ("хрущовки"). Цегляна
вул. Алма-Атинська	68	КВ	1969	15-КВ-480	цегла	5	6	90	179	5326,53	3969,4	2643,4		Забудова перших масових серій ("хрущовки"). Цегляна
вул. Алма-Атинська	70	КВ	1970	15-КВ-480	цегла	5	6	92	192	5959,3	4078,6	2699,4	587,7	Забудова перших масових серій ("хрущовки"). Цегляна
пров. Гродненський	7-А	ОСББ	2014		цегла	5	1	37		1670	1470	740		Забудова перших масових серій ("хрущовки"). Цегляна
пров. Краснокутський	16	ОСББ	2012		цегла	5	1	37		1670	1470	740		Забудова перших масових серій ("хрущовки"). Цегляна
вул. Чернігівська	38/7	від.	1953		цегла	4	3	36		2655,3	2391,6			Забудова перших масових серій ("хрущовки"). Цегляна
вул. Алма-Атинська	40	від.	1940		цегла	1	1	7		261,2	154,5			Забудова барачного типу
вул. Алма-Атинська	36	від.	1940		цегла	2	1	8		454,8	454,8			Забудова барачного типу
вул. Двінська 3/5		від.	1957		цегла	2	1	8		425,1	385,4			Забудова барачного типу
вул. Машиністівська	1-Б	від.	1958		цегла	1	3	3		192,1	73,1			Забудова барачного типу
вул. Машиністівська	2-Б	від.	1958		цегла	1	3	3		189	77,7			Забудова барачного типу
вул. Машиністівська	10	від.	1958		цегла	1	4	4		117,6	61,4			Забудова барачного типу
вул. Василя Вишиваного	15/1	від.	1957		цегла	1	4	4		216,5	88,1			Забудова барачного типу
вул. Василя Вишиваного	15/2	від.	1958		цегла	1	4	4		250,4	122,2			Забудова барачного типу
вул. Василя Вишиваного	15/3	від.	1958		цегла	1	4	4		210,2	88,2			Забудова барачного типу
вул. Машиністівська	1	гурт.	1947			2	1	33	101	1176,4	941,12	745,8		Забудова барачного типу
вул. Машиністівська	4	гурт.	1955			2	1	45	92	1143,96	915,168	602,37		Забудова барачного типу
вул. Машиністівська	6	гурт.	1955			2	1	45	90	1149,28	919,424	602,37		Забудова барачного типу
вул. Визволителів	21	гурт.	1957			1	1	14	8	229,9	183,92	160,3		Забудова барачного типу
вул. Алма-Атинська	72	гурт.	1982			5	1	137	206	3328,6	2662,88	1876,4		Забудова перших масових серій ("хрущовки"). Цегляна

КВАРТАЛИ, ЩО ПІДЛЯГАЮТЬ ПЕРШОЧЕРГОВІЙ КОМПЛЕКСНІЙ РЕКОНСТРУКЦІЇ

-

КВАРТАЛИ, ЩО ПІДЯЛГАЮТЬ ПЕРШОЧЕРГОВІЙ РЕКОНСТРУКЦІЇ

КВАРТАЛ Дн-15.
ПРОСП. Ю.ГАГАРІНА, ВУЛ. П.УСЕНКА, ВУЛ. І.СЕРГІЄНКА, ВУЛ. В.СОСЮРИ

ПЛАН ІСНУЮЧОЇ ЗАБУДОВИ

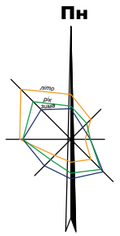

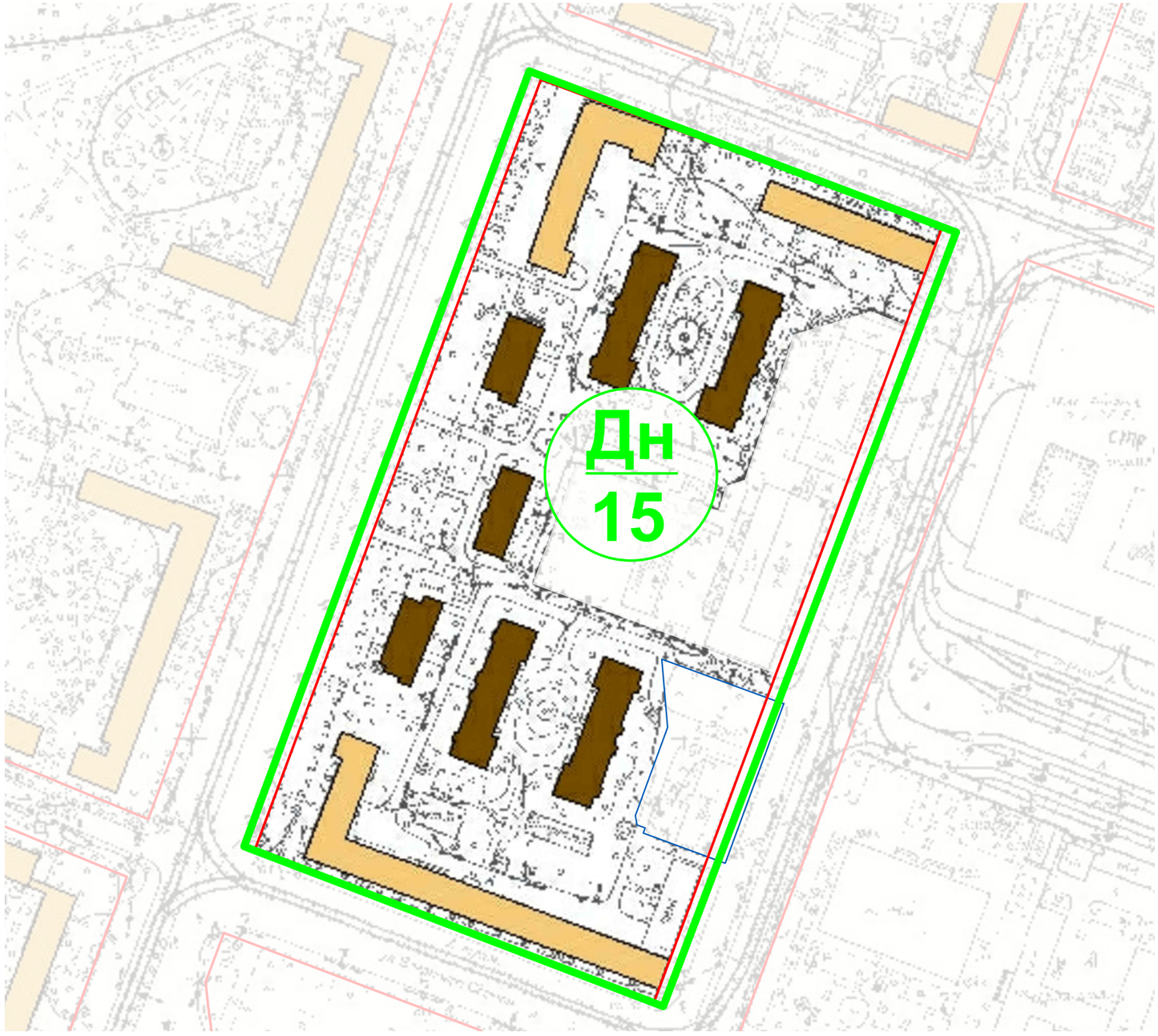

УМОВНІ ПОЗНАЧЕННЯ:

- Межа кварталу (мікрорайону) потенційної реконструкції
- Дн 15 — Шифр кварталу (мікрорайону) потенційної реконструкції
- Межі земельних ділянок, які встановлені
- Орієнтовні червоні лінії
- Житлова територія
- Будинки перших масових серій ("хрущовки"). Цегляні
- Будинки барачного типу

КВАРТАЛИ, ЩО ПІДЛЯГАЮТЬ ПЕРШОЧЕРГОВІЙ РЕКОНСТРУКЦІЇ

КВАРТАЛ Дн-15.
ПРОСП. Ю.ГАГАРІНА, ВУЛ. П.УСЕНКА, ВУЛ. І.СЕРГІЄНКА, ВУЛ. В.СОСЮРИ

ОСНОВНІ ХАРАКТЕРИСТИКИ ІСНУЮЧОЇ ЗАБУДОВИ

№ п/п	Адреса	Кількість поверхів, шт.	Кількість квартир, шт.	Загальна площа квартир, м2	Чисельність населення, осіб
	Житловий фонд, віднесений до застарілого				
1	просп. Ю.Гагаріна, 4А	3	24	1828.08	67
2	просп. Ю.Гагаріна, 8А	3	24	1919.67	71
3	просп. Ю.Гагаріна, 8Б	3	24	1855.23	74
4	вул. Сергієнка, 3А	3	24	1851.02	62
5	просп. Ю.Гагаріна, 4	3	24	1466.86	55
6	просп. Ю.Гагаріна, 6	3	19	1127.92	64
7	просп. Ю.Гагаріна, 8	3	24	1453.46	57
8	просп.Гагаріна Юрія, 2/35	5	165	9161.90	469
9	просп.Гагаріна Юрія, 10 / 2	5	68	3944.27	190
10	вул. Усенка, 4	5	112	2603.60	342
	Всього		508	27212.01	1451
	Житловий фонд, не віднесений до застарілого				
1	вул. Івана Серпієнка, 1	6	88	4887.00	233
	Всього		88	4887.00	233
	Всього по кварталу		**596**	**32099.01**	**1684**

ОСНОВНІ ТЕХНІКО-ЕКОНОМІЧНІ ПОКАЗНИКИ (ОРІЄНТОВНІ)

№ п/п	Назва показника	Одиниця виміру	Значення	
			Існуючий стан	Проектні пропозиції
1	Площа території кварталу	га	5.85	5.85
2	Площа житлової території кварталу	га	4.61	4,22
3	Загальна площа квартир	м2	32099.01	63796.77
	в т.ч. застарілий житловий фонд	м2	27212.01	
4	Загальна вбудованих нежитлових приміщень	осіб		2400
5	Чисельність населення	осіб	1684	2834
6	Щільність населення	осіб/га	288	484
7	Щільність житлового фонду	м2/га	5487	10905
8	Житловий фонд, що підлягає знесенню	м2		11502.24
9	Житловий фонд, що підлягає реконструкції	м2		15709.77
10	Орієнтовні обсяги нового будівництва	м2		45600.00

Примітки:
1. Передбачено розміщення окремо розташованого закладу дошкільної освіти на 120 місць;
2. Щільність населення перевищує нормативну для мікрорайону (450 осіб/га), у зв'язку з відсутністю повного переліку об'єктів повсякденного рівня обслуговування населення

КВАРТАЛИ, ЩО ПІДЛЯГАЮТЬ ПЕРШОЧЕРГОВІЙ РЕКОНСТРУКЦІЇ

КВАРТАЛ Дн-33.
ВУЛ. М.КИБАЛЬЧИЧА, БУЛЬВ. ПЕРОВА, ВУЛ. ПУХІВСЬКА, ВУЛ. В.СЄРОВА

ПЛАН ІСНУЮЧОЇ ЗАБУДОВИ

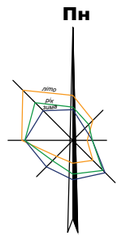

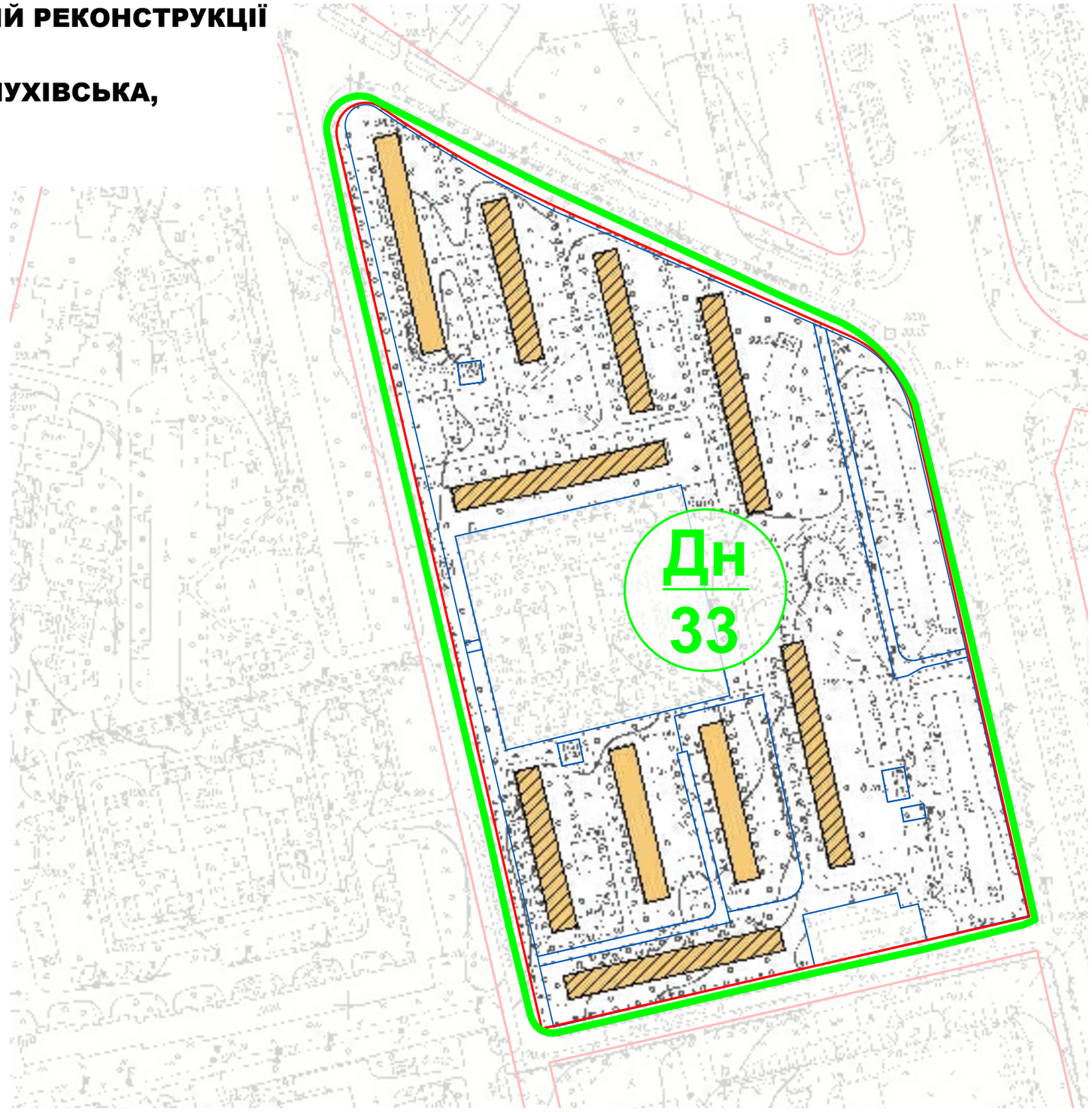

УМОВНІ ПОЗНАЧЕННЯ:

- Межа кварталу (мікрорайону) потенційної реконструкції
- Дн 33 — Шифр кварталу (мікрорайону) потенційної реконструкції
- Межі земельних ділянок, які встановлені
- Орієнтовні червоні лінії
- Житлова територія
- Будинки перших масових серій ("хрущовки"). Панельні
- Будинки перших масових серій ("хрущовки"). Цегляні

КВАРТАЛИ, ЩО ПІДЛЯГАЮТЬ ПЕРШОЧЕРГОВІЙ РЕКОНСТРУКЦІЇ

КВАРТАЛ Дн-33.
ВУЛ. М.КИБАЛЬЧИЧА, БУЛЬВ. ПЕРОВА, ВУЛ. ПУХІВСЬКА, ВУЛ. В.СЄРОВА

ОСНОВНІ ХАРАКТЕРИСТИКИ ІСНУЮЧОЇ ЗАБУДОВИ

№ п/п	Адреса	Кількість поверхів, шт.	Кількість квартир, шт.	Загальна площа квартир, м2	Чисельність населення, осіб
	Житловий фонд, віднесений до застарілого				
1	бульвар Перова, 23а	5	90	4024.50	223
2	бульвар Перова, 25а	5	90	4030.40	221
3	бульвар Перова, 25б	5	70	2996.30	164
4	бульвар Перова, 25в	5	70	2980.20	145
5	вулиця Сєрова Валентина, 28	5	90	4015.20	200
6	вулиця Сєрова Валентина, 30	5	70	2979.80	158
7	вулиця Сєрова Валентина, 30а	5	75	2757.00	127
8	вулиця Сєрова Валентина, 34	5	90	4019.30	230
9	вулиця Сєрова Валентина, 36	5	89	4064.30	238
10	вул. Серова, 30-Б	5	75	2800.00	133
	Всього		809	34667.00	1839
	Житловий фонд, не віднесений до застарілого				
1	бульв. Перова 23	9	162	8255.88	393
2	бульв. Перова 25	9	190	8868.86	422
	Всього		352	17124.74	815
	Всього по кварталу		**1161**	**51791.74**	**2655**

ОСНОВНІ ТЕХНІКО-ЕКОНОМІЧНІ ПОКАЗНИКИ (ОРІЄНТОВНІ)

№ п/п	Назва показника	Одиниця виміру	Значення	
			Існуючий стан	Проектні пропозиції
1	Площа території кварталу	га	7.17	7.17
2	Площа житлової території кварталу	га	6.12	6,12
3	Загальна площа квартир	м2	54791.74	137824.74
	в т.ч. застарілий житловий фонд	м2	37667.00	
4	Загальна вбудованих нежитлових приміщень	осіб		6700
5	Чисельність населення	осіб	2798	4470
6	Щільність населення	осіб/га	390	623
7	Щільність житлового фонду	м2/га	7642	19222
8	Житловий фонд, що підлягає знесенню	м2		34667.00
9	Житловий фонд, що підлягає реконструкції	м2		-
10	Орієнтовні обсяги нового будівництва	м2		127400.00

Примітки:
1. Передбачено відновлення функції закладу дошкільної освіти;
2. Щільність населення перевищує нормативну для мікрорайону (450 осіб/га), у зв'язку з відсутністю повного переліку об'єктів повсякденного рівня обслуговування населення