



08/231-971/17P  
05.07.2024

# КИЇВСЬКА МІСЬКА РАДА

III СЕСІЯ IX СКЛИКАННЯ

## РІШЕННЯ

№ \_\_\_\_\_

Про поновлення товариству з обмеженою відповідальністю «К-Б-К» договору оренди земельних ділянок від 06 травня 2010 року № 79-6-00755 (зі змінами) для експлуатації та обслуговування адміністративно-виробничих будівель і споруд товариств на вул. Новопирогівській, 56 у Голосіївському районі м. Києва



400058728

Розглянувши звернення товариства з обмеженою відповідальністю «К-Б-К» (код ЄДРПОУ 33097730, місцезнаходження юридичної особи: вул. Новопирогівська, 56, м. Київ) від 22 грудня 2023 року № 400058728 та відповідно до статей 9, 83, 93 Земельного кодексу України, Закону України «Про оренду землі», пункту 34 частини першої статті 26 Закону України «Про місцеве самоврядування в Україні», Закону України «Про адміністративну процедуру», Київська міська рада

### ВИРІШИЛА:

1. Поновити товариству з обмеженою відповідальністю «К-Б-К» на 10 років договір оренди земельних ділянок від 06 травня 2010 року № 79-6-00755 (з урахуванням договору про поновлення договору оренди земельних ділянок від 25 квітня 2019 року № 115) для експлуатації та обслуговування адміністративно-виробничих будівель і споруд товариства на вул. Новопирогівській, 56 у Голосіївському районі м. Києва (категорія земель – землі промисловості, транспорту, електронних комунікацій, енергетики, оборони та іншого призначення; код виду цільового призначення – 11.02; кадастрові номери: 8000000000:90:118:0008 площею 8,8876 га; 8000000000:90:118:0200 площею 0,0279 га; справа № 400058728).

Handwritten signature  
CS

Handwritten signature

2. Встановити, що:

2.1. Річна орендна плата, передбачена у підпункті 4.2 пункту 4 договору оренди земельних ділянок від 06 травня 2010 року № 79-6-00755 (зі змінами), визначається на рівні мінімальних розмірів згідно з рішенням про бюджет міста Києва на відповідний рік.

2.2. Інші умови договору оренди земельних ділянок від 06 травня 2010 року № 79-6-00755 (зі змінами) підлягають приведенню у відповідність до законодавства України.

3. Товариству з обмеженою відповідальністю «К-Б-К»:

3.1. У місячний строк з дня набрання чинності цим рішенням надати до Департаменту земельних ресурсів виконавчого органу Київської міської ради (Київської міської державної адміністрації) документи, визначені законодавством України, необхідні для підготовки проєкту договору про укладення договору оренди земельних ділянок від 06 травня 2010 року № 79-6-00755 (зі змінами) на новий строк.

3.2. Дотримуватися обмежень у використанні земельних ділянок, встановлених законодавством України та зареєстрованих у Державному земельному кадастрі.

3.3. Забезпечити безперешкодний прохід/проїзд власнику (балансоутримувачу) нерухомого майна, розташованого на земельній ділянці з кадастровим номером 8000000000:90:118:0028.

4. Дане рішення набирає чинності та вважається доведеним до відома заявника з дня його оприлюднення на офіційному вебсайті Київської міської ради.

5. Контроль за виконанням цього рішення покласти на постійну комісію Київської міської ради з питань архітектури, містопланування та земельних відносин.

Київський міський голова

Віталій КЛИЧКО

**ПОДАННЯ:**

Заступник голови  
Київської міської державної адміністрації  
з питань здійснення самоврядних повноважень



Петро ОЛЕНИЧ

*V. Kelen*

Директор Департаменту земельних ресурсів  
виконавчого органу Київської міської ради  
(Київської міської державної адміністрації)



Валентина ПЕЛИХ

Начальник юридичного управління  
Департаменту земельних ресурсів  
виконавчого органу Київської міської ради  
(Київської міської державної адміністрації)



Дмитро РАДЗІЄВСЬКИЙ

**ПОГОДЖЕНО:**

Постійна комісія Київської міської ради  
з питань архітектури, містопланування та  
земельних відносин

Голова

Михайло ТЕРЕНТЬЄВ

Секретар

Юрій ФЕДОРЕНКО

Начальник управління  
правового забезпечення діяльності  
Київської міської ради

Валентина ПОЛОЖИШНИК

# ПОЯСНЮВАЛЬНА ЗАПИСКА

№ ПЗН-63302 від 11.06.2024

до проекту рішення Київської міської ради:

**Про поновлення товариству з обмеженою відповідальністю «К-Б-К» договору оренди земельних ділянок від 06 травня 2010 року № 79-6-00755 (зі змінами) для експлуатації та обслуговування адміністративно-виробничих будівель і споруд товариства на вул. Новопирогівській, 56 у Голосіївському районі м. Києва**

До справи  
№ 400058728



## 1. Юридична особа:

Назва	Товариство з обмеженою відповідальністю «К-Б-К» (ЄДРПОУ 33097730) (далі – Товариство)
Перелік засновників (учасників) юридичної особи	Товариство з обмеженою відповідальністю «УКРАЇНСЬКА АВТОМОБІЛЬНА КОРПОРАЦІЯ» Код ЄДРПОУ засновника: 03121566 Адреса засновника: Україна, місто Київ, вул. Велика Васильківська Розмір внеску до статутного фонду: 14 660 000,00 грн Частка (%): 100 %
Кінцевий бенефіціарний власник (контролер)	Васадзе Таріел Шакрович Україна, 01024, місто Київ, вул.Шовковична Тип бенефіціарного володіння: Не прямий вирішальний вплив Відсоток частки статутного капіталу або відсоток права голосу (непрямий вплив): 100
Клопотання	від 22.12.2023 № 400058728

## 2. Відомості про земельні ділянки (кадастрові №№ 8000000000:90:118:0008; 8000000000:90:118:0200).

Місце розташування (адреса)	м. Київ, вул. Новопирогівська, 56 у Голосіївському районі
Площі	8,8876 га; 0,0279 га
Вид та термін користування	оренда на 10 років (поновлення)
Код виду цільового призначення	11.02 для розміщення та експлуатації основних, підсобних і допоміжних будівель та споруд підприємств переробної, машинобудівної та іншої промисловості (для експлуатації та обслуговування адміністративно-виробничих будівель і споруд товариства)
Нормативна грошова оцінка (за попереднім розрахунком*)	земельної ділянки з кадастровим номером 8000000000:90:118:0008 - 110 135 940,32 грн; земельної ділянки з кадастровим номером 8000000000:90:118:0200 - 399 304,56 грн.

\* Наведені розрахунки НГО не є остаточними і будуть уточнені відповідно до вимог законодавства при оформленні права на земельні ділянки.

Good

SM

(B)

1007  
4

### 3. Обґрунтування прийняття рішення.

Розглянувши звернення зацікавленої особи, відповідно до Земельного кодексу України, Закону України «Про оренду землі» та Порядку набуття прав на землю із земель комунальної власності у місті Києві, затвердженого рішенням Київської міської ради від 20.04.2017 № 241/2463, Департаментом земельних ресурсів виконавчого органу Київської міської ради (Київської міської державної адміністрації) (далі – Департамент) розроблено цей проект рішення.

### 4. Мета прийняття рішення.

Метою прийняття рішення є забезпечення реалізації встановленого Земельним кодексом України права особи на оформлення права користування на землю.

### 5. Особливі характеристики ділянок.

Наявність будівель і споруд на ділянках:	<p>Забудовані. З виїздом на місце розташування земельних ділянок встановлено, що на земельній ділянці з кадастровим номером 8000000000:90:118:0008 розміщується цілісний майновий комплекс, який використовується як промислові, виробничі та адміністративні приміщення. Ділянка огорожена парканом. На частині огороженої території розміщується автомобільна стоянка.</p> <p>На земельній ділянці з кадастровим номером 8000000000:90:118:0200 розміщуються залізничні колії, об'єкти нерухомого майна у межах ділянки відсутні (акт обстеження земельних ділянок від 01.03.2024 № ДК/56-АО/2024).</p> <p>Відповідно до відомостей Державного реєстру речових прав на нерухоме майно (далі – ДРРП) цілісний майновий комплекс Комбінату будівельних конструкцій-структурного підрозділу Державного підприємства Будівельного управління Державного управління справами (літери А,Б,В,Г,Д,Е,Ж,І,К,Л,М,Н,О,П,Р,С,Т,У,Ф,Х,Ц,Ч,Ш,Щ,Ю,Я), загальною площею 12918,4 кв. м є власністю Товариства (реєстраційний номер об'єкта нерухомого майна 1473877580000; номер відомостей про речове право: 24613704 від 26.01.2018).</p>
Наявність ДПТ:	Детальний план території не затверджений.
Функціональне призначення згідно з Генпланом:	<p>Земельної ділянки з кадастровим номером 8000000000:90:118:0008 - території промислові (існуючі) та частково території захисної зелені (існуючі);</p> <p>земельної ділянки з кадастровим номером 8000000000:90:118:0200 - території комунально-складські (існуючі).</p>
Правовий режим:	<p>Земельні ділянки згідно з відомостями Державного реєстру речових прав на нерухоме майно перебувають у комунальній власності територіальної громади міста Києва.</p> <p>У відомостях Державного земельного кадастру:</p> <ul style="list-style-type: none"> <li>- категорія земель земельної ділянки з кадастровим номером 8000000000:90:118:0008 - не визначена, код виду цільового призначення земельних ділянок - 11.02;</li> </ul>

Joe  
✓

Joe



	<p>- категорія земель земельної ділянки з кадастровим номером 8000000000:90:118:0200 – землі промисловості, транспорту, електронних комунікацій, енергетики, оборони та іншого призначення; код виду цільового призначення земельних ділянок - 11.02.</p>
<p>Розташування в зеленій зоні:</p>	<p>Відповідно до Генерального плану міста Києва та проекту планування його приміської зони на період до 2020 року, затвердженого рішенням Київської міської ради від 28.03.2002 № 370/1804, за функціональним призначенням:</p> <ul style="list-style-type: none"> <li>- земельна ділянка з кадастровим номером 8000000000:90:118:0008 частково відноситься до територій захисної зелені (існуючої);</li> <li>- земельна ділянка з кадастровим номером 8000000000:90:118:0200 - не відноситься до територій захисної зелені (існуючої).</li> </ul>
<p>Інші особливості:</p>	<p>Земельні ділянки відповідно до рішення Київської міської ради від 17.09.2009 № 239/2308 передані Товариству в короткострокову оренду на 5 років для експлуатації та обслуговування адміністративно-виробничих будівель і споруд товариства на вул. Новотирогівській, 56 у Голосіївському районі м. Києва (договір оренди земельних ділянок від 06.05.2010 № 79-6-00755).</p> <p>Рішенням Київської міської ради від 06.06.2018 № 922/4986 договір поновлено на 5 років (договір про поновлення договору оренди земельних ділянок від 25.04.2019 № 115).</p> <p>Термін оренди земельних ділянок за даними ДРРП до 25.04.2024.</p> <p>Згідно з довідкою ГУ ДПС у м. Києві від 20.12.2023 № 38288/АП/26-15-50-06-06 Товариство не має податкового боргу.</p> <p>Відповідно до листа ГУ ДПС у м. Києві від 13.05.2024 № 13540/5/26-15-13-01-05 станом на 01.05.2024 Товариство не включено до переліку підприємств-боржників зі сплати земельного податку та орендної плати за землю.</p> <p>Зазначаємо, що Департамент не може перебирати на себе повноваження Київської міської ради та приймати рішення про поновлення (відмову в поновленні) договорів оренди землі, оскільки відповідно до положень Закону України «Про оренду землі», пункту 34 частини першої статті 26 Закону України «Про місцеве самоврядування в Україні» та статей 9, 122 Земельного кодексу України такі питання вирішуються виключно на пленарних засіданнях сільської, селищної, міської ради.</p> <p>Зазначене підтверджується, зокрема, рішеннями Верховного Суду від 28.04.2021 у справі № 826/8857/16, від 17.04.2018 у справі № 826/8107/16, від 16.09.2021 у справі № 826/8847/16.</p> <p>Зважаючи на вказане, цей проект рішення направляється для подальшого розгляду Київською міською радою відповідно до її Регламенту.</p>

James  
M.H.

Shaw

**6. Стан нормативно-правової бази у даній сфері правового регулювання.**

Загальні засади та порядок поновлення договорів оренди земельних ділянок визначено Законом України «Про оренду землі» і Порядком набуття прав на землю із земель комунальної власності у місті Києві, затвердженим рішенням Київської міської ради від 20.04.2017 № 241/2463.

Проект рішення не містить інформацію з обмеженим доступом у розумінні статті 6 Закону України «Про доступ до публічної інформації».

Проект рішення не стосується прав і соціальної захищеності осіб з інвалідністю та не матиме впливу на життєдіяльність цієї категорії.

**7. Фінансово-економічне обґрунтування.**

Реалізація рішення не потребує додаткових витрат міського бюджету.

Відповідно до Податкового кодексу України та рішення Київської міської ради від 14.12.2023 № 7531/7572 «Про бюджет міста Києва на 2024 рік» орієнтовний розмір річної орендної плати складатиме:

- для земельної ділянки з кадастровим номером 8000000000:90:118:0008) – **3 304 078,21 грн (3%) на рік;**
- для земельної ділянки з кадастровим номером 8000000000:90:118:0200) – **11 979,14 грн (3%) на рік.**

**8. Прогноз соціально-економічних та інших наслідків прийняття рішення.**

Наслідками прийняття розробленого проекту рішення стане реалізація зацікавленою особою своїх прав щодо оформлення права користування земельними ділянками.

*Доповідач: директор Департаменту земельних ресурсів Валентина ПЕЛИХ*

Директор Департаменту земельних ресурсів

Валентина ПЕЛИХ

Issue

M

A handwritten mark in blue ink, consisting of a large, loopy circle with a vertical line through it, resembling a stylized letter 'P' or a signature.

Код земельної ділянки: 90:118:0008


Площа: 8.8876 га

Адрес земельної ділянки: Голосіївський район, вул. Новолирогівська, 56

Заявник: ТОВАРИСТВО З ОБМЕЖЕНОЮ ВІДПОВІДАЛЬНІСТЮ «К-Б-К»

Вид та термін користування: оренда (06.05.2010 - 25.04.2024)

Цільове призначення: 11.02, для розміщення та експлуатації основних, підсобних і допоміжних будівель та споруд підприємств переробної, машинобудівної та іншої промисловості





90:118:0200

Код земельної ділянки:

0.0279 га

Площа:

Голосіївський район, вул. Новолирогівська, 56

Адрес земельної ділянки:

ТОВАРИСТВО З ОБМЕЖЕНОЮ ВІДПОВІДАЛЬНІСТЮ «К-Б-К»

Заявник:

оренда (06.05.2010 - 25.04.2024)

Вид та термін користування:

11.02, для розміщення та експлуатації основних, підсобних і допоміжних будівель та споруд підприємств переробної, машинобудівної та іншої промисловості

Цільове призначення:



Sources: Esri, HERE, Garmin, USGS, Intermap, INCREMENT P, NRCan, Esri Japan, METI, Esri China (Hong Kong), Esri Korea, Esri (Thailand), NGCC, (C) OpenStreetMap contributors, and the GIS User Community





## ВИТЯГ

### з Державного земельного кадастру про земельну ділянку

Номер витягу	НВ-0001377992024
Дата формування	05.06.2024
Строк дії	три місяці з дати формування
Надано на заяву (запит)	Київська міська рада 05.06.2024, ЗВ-8000089552024

Дані, за якими здійснювався пошук інформації у Державному земельному кадастрі

Кадастровий номер земельної ділянки 8000000000:90:118:0008

Власник (користувач):

Прізвище, власне ім'я, по батькові -----  
(за наявності)/найменування

Податковий номер -----

Унікальний номер запису в Єдиному державному демографічному реєстрі (за наявності) -----

#### Загальні відомості про земельну ділянку

Кадастровий номер 8000000000:90:118:0008

Місце розташування (адміністративно-територіальна одиниця) м. Київ, р-н Голосіївський, вул. Новопирогівська, 56

Цільове призначення:

Категорія земель Не визначено

Вид цільового призначення земельної ділянки 11.02 Для розміщення та експлуатації основних, підсобних і допоміжних будівель та споруд підприємств переробної, машинобудівної та іншої промисловості

Обліковий номер масиву, до складу якого входить земельна ділянка -----

Обліковий номер території, на якій розташовані земельні ділянки, необхідні для розміщення об'єктів, щодо яких відповідно до закону може здійснюватися примусове відчуження земельних ділянок з мотивів суспільної необхідності, до складу якої входить земельна ділянка -----



Обліковий номер функціональної зони, до складу якої входить земельна ділянка	-----
Обліковий номер контуру об'єкта будівництва та закінченого будівництвом об'єкта, розташованого на земельній ділянці	-----
Обліковий номер меліоративної мережі, складової частини меліоративної мережі, яка забезпечує гідротехнічну меліорацію відповідної земельної ділянки	-----
Обліковий номер об'єкта інженерної інфраструктури, що належить до складу відповідної меліоративної мережі, складової частини меліоративної мережі	-----
Площа земельної ділянки, гектарів	8.8876
Нормативна грошова оцінка, гривень	82839185.96
Дата проведення нормативної грошової оцінки	25.09.2018
Скасований кадастровий номер (номери), у разі коли земельна ділянка створена в результаті поділу/об'єднання	-----

#### Відомості про державну реєстрацію земельної ділянки

Інформація про документацію із землеустрою, на підставі якої здійснена державна реєстрація земельної ділянки	Проект землеустрою щодо відведення земельних ділянок , 25.12.2009;
Орган, який зареєстрував земельну ділянку	Головне управління земельних ресурсів виконавчого органу Київської міської ради (Київської міської державної адміністрації)
Дата державної реєстрації земельної ділянки	06.05.2010



Відомості про право власності / право постійного користування внесені до Поземельної книги, крім відомостей про речові права, що виникли після 1 січня 2013 року

Вид права	існують актуальні відомості з ДРРП
Інформація про власників (користувачів) земельної ділянки	
Прізвище, власне ім'я, по батькові (за наявності)/найменування	існують актуальні відомості з ДРРП
Громадянство	існують актуальні відомості з ДРРП
Реквізити документа, що посвідчує особу	існують актуальні відомості з ДРРП
Податковий номер/номер та серія (за наявності) паспорта фізичної особи	існують актуальні відомості з ДРРП
Унікальний номер запису в Єдиному державному демографічному реєстрі (за наявності)	існують актуальні відомості з ДРРП
Місце проживання/місцезнаходження	існують актуальні відомості з ДРРП
Частка у спільній власності	існують актуальні відомості з ДРРП
Документ, який є підставою для виникнення права	існують актуальні відомості з ДРРП
Документ, що посвідчує право	існують актуальні відомості з ДРРП

Відомості про оренду, суборенду згідно з Державним реєстром земель

Стан відомостей	не актуальні
Орендар:	
Прізвище, власне ім'я, по батькові (за наявності)/найменування	існують актуальні відомості з ДРРП
Громадянство	існують актуальні відомості з ДРРП
Реквізити документа, що посвідчує особу	існують актуальні відомості з ДРРП
Податковий номер/номер та серія (за наявності) паспорта фізичної особи	існують актуальні відомості з ДРРП
Унікальний номер запису в Єдиному державному демографічному реєстрі (за наявності)	існують актуальні відомості з ДРРП
Місце проживання/місцезнаходження	існують актуальні відомості з ДРРП



Площа земельної ділянки, переданої в оренду	існують актуальні відомості з ДРРП
Орган, що здійснив державну реєстрацію речового права	існують актуальні відомості з ДРРП
Дата державної реєстрації речового права	існують актуальні відомості з ДРРП
Строк дії речового права	існують актуальні відомості з ДРРП

Суборендар:

Прізвище, власне ім'я, по батькові (за наявності)/найменування	-----
Громадянство	-----
Реквізити документа, що посвідчує особу	-----
Податковий номер/номер та серія (за наявності) паспорта фізичної особи	-----
Унікальний номер запису в Єдиному державному демографічному реєстрі (за наявності)	-----
Місце проживання/місцезнаходження	-----
Площа земельної ділянки (її частини), переданої в суборенду	-----
Обліковий номер частини земельної ділянки, на яку поширюється дія договору суборенди	-----
Орган, що здійснив державну реєстрацію речового права	-----
Дата державної реєстрації речового права	-----
Строк дії речового права	-----
Додаткові відомості	-----

Відомості про земельний сервітут згідно з Державним реєстром земель

Стан відомостей	актуальні
Вид сервітуту	-----
Площа земельної ділянки (її частини), на яку поширюється дія сервітуту	-----



Обліковий номер земельної ділянки (її частини), на яку поширюється дія сервітуту	-----
Підстава для встановлення земельного сервітуту	-----
Орган, що здійснив державну реєстрацію сервітуту	-----
Дата державної реєстрації сервітуту	-----
Строк дії сервітуту	-----
Додаткові відомості	-----

#### Відомості про обмеження у використанні земельної ділянки

Вид обмеження у використанні земельної ділянки	-----
Обліковий номер частини земельної ділянки, на яку поширюється дія обмеження у використанні земельної ділянки	-----
Площа земельної ділянки (її частини), на яку поширюється дія обмеження	-----
Підстава для виникнення обмеження у використанні земельної ділянки	-----
Орган, що здійснив державну реєстрацію обмеження	-----
Дата державної реєстрації обмеження	-----
Строк дії обмеження	-----

#### Інформація про документи, на підставі яких відомості про обмеження у використанні земель внесені до Державного земельного кадастру

Реквізити заяви про державну реєстрацію обмеження у використанні земель	-----
Прізвище, власне ім'я та по батькові (за наявності)/ найменування заявника	-----
Інформація про документи, на підставі яких внесені відомості про обмеження у використанні земель	-----



## Відомості про заходи щодо охорони земель і ґрунтів

Назва та напрям заходу	-----
Площа	-----
Товщина родючого шару ґрунту, у тому числі об'єм ґрунтової маси	-----
Кошторисна вартість запроектованих робіт	-----
Строки проведення	-----
Інформація про документи, на підставі яких передбачено здійснення заходу щодо охорони земель і ґрунтів	-----

Відомості про ділянки надр, надані у користування відповідно до спеціальних дозволів на користування надрами та актів про надання гірничих відводів, одержаних в порядку інформаційної взаємодії між Державним земельним кадастром, Держгеонадрами та Держпраці (за наявності)

Реєстраційний номер спеціального дозволу на користування надрами	-----
Дата видачі спеціального дозволу на користування надрами	-----
Підстава для надання спеціального дозволу на користування надрами	-----
Вид користування надрами	-----
Відомості про ділянку надр, що надається у користування	-----
Площа ділянки надр, що надається у користування	-----
Вид корисної копалини	-----
Відомості про особу, якій надано спеціальний дозвіл на користування надрами:	
Прізвище, власне ім'я та по батькові (за наявності)/ найменування	-----
Реєстраційний номер облікової картки платника податків/ серія (за наявності) та номер паспорта фізичної особи/код згідно з ЄДРПОУ	-----
Строк дії спеціального дозволу на користування надрами	-----



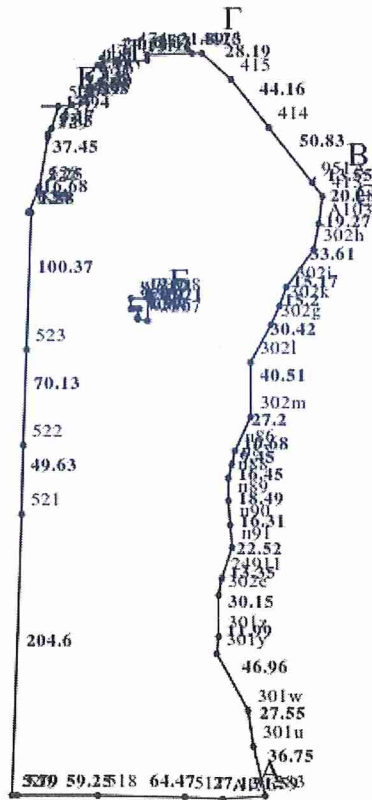
Документ, який засвідчує надання -----  
гірничого відводу  
Відомості про користувача  
гірничого відводу (за наявності)  
Найменування/ прізвище, власне -----  
ім'я та по батькові (за наявності)  
Мета надання гірничого відводу -----  
Площа проекції гірничого відводу -----  
Строк дії акта про надання -----  
гірничого відводу



Додаток  
до витягу з Державного земельного кадастру  
про земельну ділянку  
від 05.06.2024 р. № НВ-0001377992024

Кадастровий номер земельної ділянки 8000000000:90:118:0008

КАДАСТРОВИЙ ПЛАН ЗЕМЕЛЬНОЇ ДІЛЯНКИ



Масштаб 1: 5000





Умовні позначення:

Опис меж:

Від А до Б Акціонерне товариство "Українська автомобільна корпорація";  
Від Б до В Філія кабельної мережі Київенерго;  
Від В до Г Соколовська Віта Олександрівна;  
Від Г до Д Фізична особа-підприємець Соколовська Віта Олександрівна;  
Від Д до Е Товариство з обмеженою відповідальністю "Плато Плюс";  
Від Е до Є Не інвентаризовано;  
Від Є до А Міські землі не надані у власність чи користування;



**КООРДИНАТИ ПОВОРОТНИХ ТОЧОК МЕЖ ЗЕМЕЛЬНОЇ ДІЛЯНКИ**

Номер точки	Назва точки	Відстань (метрів)	Координати (м)	
			X	Y

Місце розташування		м. Київ, р-н Голосіївський, вул. Новопирогівська, 56
Цільове призначення	Категорія земель	Не визначено
	Код цільового призначення	11.02 Для розміщення та експлуатації основних, підсобних і допоміжних будівель та споруд підприємств переробної, машинобудівної та іншої промисловості
Площа, гектарів		8.8876
Відомості про перенесення в натуру (на місцевість) меж	охоронних зон, прибережних захисних смуг і пляжних зон, зон санітарної охорони, санітарно-захисних зон і зон особливого режиму використання земель (за наявності)	-----
	земельної ділянки (у разі формування земельної ділянки)	-----
	частини земельної ділянки, на якій може проводитися гідротехнічна меліорація (за наявності)	-----
Відомості про контури об'єктів нерухомого майна, меліоративних мереж, складових частин меліоративних мереж та точки водовиділу, розташовані на земельній ділянці (за наявності)		-----
Відомості про встановлені межові знаки (у разі формування земельної ділянки)		-----




Розробник документації із  
землеустрою:

-----  
(прізвище, власне ім'я, по батькові (за наявності) фізичної особи / найменування юридичної особи)

### ЕКСПЛІКАЦІЯ ЗЕМЕЛЬНИХ УГІДЬ

Всього земель, га	У тому числі за земельними угіддями, га:
Площа земельної ділянки, га 8.8876	





## ВИТЯГ

### з Державного земельного кадастру про земельну ділянку

Номер витягу	НВ-0001378052024
Дата формування	05.06.2024
Строк дії	три місяці з дати формування
Надано на заяву (запит)	Київська міська рада 05.06.2024, ЗВ-8000089582024

Дані, за якими здійснювався пошук інформації у Державному земельному кадастрі

Кадастровий номер земельної ділянки 8000000000:90:118:0200

Власник (користувач):

Прізвище, власне ім'я, по батькові -----  
(за наявності)/найменування

Податковий номер -----

Унікальний номер запису -----

в Єдиному державному демографічному реєстрі (за наявності)

#### Загальні відомості про земельну ділянку

Кадастровий номер 8000000000:90:118:0200

Місце розташування м. Київ, Голосіївський р-н, вулиця Новопирогівська, 56  
(адміністративно-територіальна одиниця)

Цільове призначення:

Категорія земель Землі промисловості, транспорту, електронних комунікацій, енергетики, оборони та іншого призначення

Вид цільового призначення земельної ділянки 11.02 Для розміщення та експлуатації основних, підсобних і допоміжних будівель та споруд підприємств переробної, машинобудівної та іншої промисловості

Обліковий номер масиву, до складу якого входить земельна ділянка -----

Обліковий номер території, на якій розташовані земельні ділянки, необхідні для розміщення об'єктів, щодо яких відповідно до закону може здійснюватися примусове відчуження земельних ділянок з мотивів суспільної необхідності, до складу якої входить земельна ділянка -----



Обліковий номер функціональної зони, до складу якої входить земельна ділянка	-----
Обліковий номер контуру об'єкта будівництва та закінченого будівництвом об'єкта, розташованого на земельній ділянці	-----
Обліковий номер меліоративної мережі, складової частини меліоративної мережі, яка забезпечує гідротехнічну меліорацію відповідної земельної ділянки	-----
Обліковий номер об'єкта інженерної інфраструктури, що належить до складу відповідної меліоративної мережі, складової частини меліоративної мережі	-----
Площа земельної ділянки, гектарів	0.0279
Нормативна грошова оцінка, гривень	300338.52
Дата проведення нормативної грошової оцінки	12.12.2018
Скасований кадастровий номер (номери), у разі коли земельна ділянка створена в результаті поділу/об'єднання	-----

#### Відомості про державну реєстрацію земельної ділянки

Інформація про документацію із землеустрою, на підставі якої здійснена державна реєстрація земельної ділянки	Технічна документація із землеустрою щодо встановлення (відновлення) меж земельної ділянки в натурі (на місцевості), 02.11.2018; ФОП Сингаївська, Сингаївська О.М.
Орган, який зареєстрував земельну ділянку	Головне управління Держгеокадастру у м. Києві
Дата державної реєстрації земельної ділянки	30.11.2018



Відомості про право власності / право постійного користування внесені до Поземельної книги, крім відомостей про речові права, що виникли після 1 січня 2013 року

Вид права	існують актуальні відомості з ДРРП
Інформація про власників (користувачів) земельної ділянки	
Прізвище, власне ім'я, по батькові (за наявності)/найменування	існують актуальні відомості з ДРРП
Громадянство	існують актуальні відомості з ДРРП
Реквізити документа, що посвідчує особу	існують актуальні відомості з ДРРП
Податковий номер/номер та серія (за наявності) паспорта фізичної особи	існують актуальні відомості з ДРРП
Унікальний номер запису в Єдиному державному демографічному реєстрі (за наявності)	існують актуальні відомості з ДРРП
Місце проживання/місцезнаходження	існують актуальні відомості з ДРРП
Частка у спільній власності	існують актуальні відомості з ДРРП
Документ, який є підставою для виникнення права	існують актуальні відомості з ДРРП
Документ, що посвідчує право	існують актуальні відомості з ДРРП

Відомості про оренду, суборенду згідно з Державним реєстром земель

Стан відомостей	не актуальні
Орендар:	
Прізвище, власне ім'я, по батькові (за наявності)/найменування	існують актуальні відомості з ДРРП
Громадянство	існують актуальні відомості з ДРРП
Реквізити документа, що посвідчує особу	існують актуальні відомості з ДРРП
Податковий номер/номер та серія (за наявності) паспорта фізичної особи	існують актуальні відомості з ДРРП
Унікальний номер запису в Єдиному державному демографічному реєстрі (за наявності)	існують актуальні відомості з ДРРП
Місце проживання/місцезнаходження	існують актуальні відомості з ДРРП



Площа земельної ділянки, переданої в оренду	існують актуальні відомості з ДРРП
Орган, що здійснив державну реєстрацію речового права	існують актуальні відомості з ДРРП
Дата державної реєстрації речового права	існують актуальні відомості з ДРРП
Строк дії речового права	існують актуальні відомості з ДРРП

Суборендар:

Прізвище, власне ім'я, по батькові (за наявності)/найменування	-----
Громадянство	-----
Реквізити документа, що посвідчує особу	-----
Податковий номер/номер та серія (за наявності) паспорта фізичної особи	-----
Унікальний номер запису в Єдиному державному демографічному реєстрі (за наявності)	-----
Місце проживання/місцезнаходження	-----
Площа земельної ділянки (її частини), переданої в суборенду	-----
Обліковий номер частини земельної ділянки, на яку поширюється дія договору суборенди	-----
Орган, що здійснив державну реєстрацію речового права	-----
Дата державної реєстрації речового права	-----
Строк дії речового права	-----
Додаткові відомості	-----

Відомості про земельний сервітут згідно з Державним реєстром земель

Стан відомостей	актуальні
Вид сервітуту	-----
Площа земельної ділянки (її частини), на яку поширюється дія сервітуту	-----





Обліковий номер земельної ділянки (її частини), на яку поширюється дія сервітуту	-----
Підстава для встановлення земельного сервітуту	-----
Орган, що здійснив державну реєстрацію сервітуту	-----
Дата державної реєстрації сервітуту	-----
Строк дії сервітуту	-----
Додаткові відомості	-----

Відомості про обмеження у використанні земельної ділянки

Вид обмеження у використанні земельної ділянки	-----
Обліковий номер частини земельної ділянки, на яку поширюється дія обмеження у використанні земельної ділянки	-----
Площа земельної ділянки (її частини), на яку поширюється дія обмеження	-----
Підстава для виникнення обмеження у використанні земельної ділянки	-----
Орган, що здійснив державну реєстрацію обмеження	-----
Дата державної реєстрації обмеження	-----
Строк дії обмеження	-----

Інформація про документи, на підставі яких відомості про обмеження у використанні земель внесені до Державного земельного кадастру

Реквізити заяви про державну реєстрацію обмеження у використанні земель	-----
Прізвище, власне ім'я та по батькові (за наявності)/ найменування заявника	-----
Інформація про документи, на підставі яких внесені відомості про обмеження у використанні земель	-----



## Відомості про заходи щодо охорони земель і ґрунтів

Назва та напрям заходу	-----
Площа	-----
Товщина родючого шару ґрунту, у тому числі об'єм ґрунтової маси	-----
Кошторисна вартість запроектованих робіт	-----
Строки проведення	-----
Інформація про документи, на підставі яких передбачено здійснення заходу щодо охорони земель і ґрунтів	-----

Відомості про ділянки надр, надані у користування відповідно до спеціальних дозволів на користування надрами та актів про надання гірничих відводів, одержаних в порядку інформаційної взаємодії між Державним земельним кадастром, Держгеонадрами та Держпраці (за наявності)

Реєстраційний номер спеціального дозволу на користування надрами	-----
Дата видачі спеціального дозволу на користування надрами	-----
Підстава для надання спеціального дозволу на користування надрами	-----
Вид користування надрами	-----
Відомості про ділянку надр, що надається у користування	-----
Площа ділянки надр, що надається у користування	-----
Вид корисної копалини	-----
Відомості про особу, якій надано спеціальний дозвіл на користування надрами:	
Прізвище, власне ім'я та по батькові (за наявності)/ найменування	-----
Реєстраційний номер облікової картки платника податків/ серія (за наявності) та номер паспорта фізичної особи/код згідно з ЄДРПОУ	-----
Строк дії спеціального дозволу на користування надрами	-----



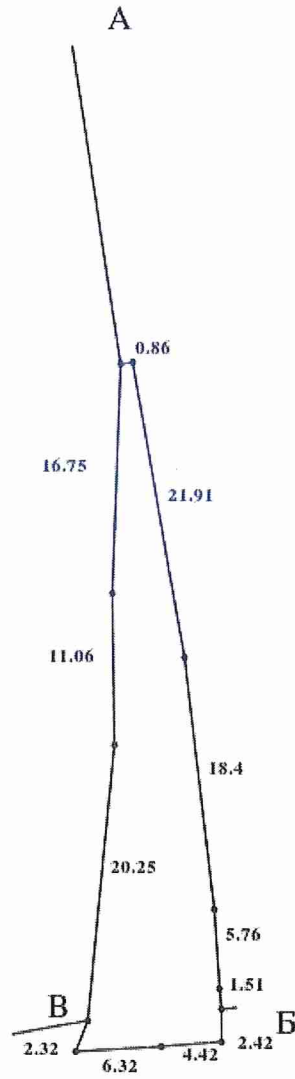
Документ, який засвідчує надання -----  
гірничого відводу  
Відомості про користувача  
гірничого відводу (за наявності)  
Найменування/ прізвище, власне -----  
ім'я та по батькові (за наявності)  
Мета надання гірничого відводу -----  
Площа проекції гірничого відводу -----  
Строк дії акта про надання -----  
гірничого відводу



Додаток  
до витягу з Державного земельного кадастру  
про земельну ділянку  
від 05.06.2024 р. № НВ-0001378052024

Кадастровий номер земельної ділянки 8000000000:90:118:0200

КАДАСТРОВИЙ ПЛАН ЗЕМЕЛЬНОЇ ДІЛЯНКИ



Масштаб 1: 500



Умовні позначення:

Опис меж:

Від А до Б Товариство з обмеженою відповідальністю  
"Плато Плюс";

Від Б до В Землі, не надані у власність чи користування  
Від В до А Акціонерне товариство "Українська  
автомобільна корпорація";



## КООРДИНАТИ ПОВОРОТНИХ ТОЧОК МЕЖ ЗЕМЕЛЬНОЇ ДІЛЯНКИ

Номер точки	Назва точки	Відстань (метрів)	Координати (м)	
			X	Y

Місце розташування		м. Київ, Голосіївський р-н, вулиця Новопирогівська, 56		
Цільове призначення	Категорія земель	Землі промисловості, транспорту, електронних комунікацій, енергетики, оборони та іншого призначення		
	Код цільового призначення	11.02 Для розміщення та експлуатації основних, підсобних і допоміжних будівель та споруд підприємств переробної, машинобудівної та іншої промисловості		
Площа, гектарів		0.0279		
Відомості про перенесення в натуру (на місцевість) меж	охоронних зон, прибережних захисних смуг і пляжних зон, зон санітарної охорони, санітарно-захисних зон і зон особливого режиму використання земель (за наявності)	-----		
	земельної ділянки (у разі формування земельної ділянки)	-----		
	частини земельної ділянки, на якій може проводитися гідротехнічна меліорація (за наявності)	-----		
Відомості про контури об'єктів нерухомого майна, меліоративних мереж, складових частин меліоративних мереж та точки водовиділу, розташовані на земельній ділянці (за наявності)		-----		
Відомості про встановлені межові знаки (у разі формування земельної ділянки)		-----		



Розробник документації із  
землеустрою:

ФОП Сингаївська, Сингаївська О.М.  
(прізвище, власне ім'я, по батькові (за наявності) фізичної особи / найменування юридичної особи)

### ЕКСПЛІКАЦІЯ ЗЕМЕЛЬНИХ УГІДЬ

Всього земель, га	У тому числі за земельними угіддями, га:	
	1	2
Площа земельної ділянки, га 0.0279		0.0279









**Заступник міського голови –  
секретар Київської міської ради**

---

Терентьеву М. О.

Положишник В. О.

*Тювласку В. І.*  
*Окопалю О. Ю.*

Прошу розглянути проект рішення від 05.07.2024  
№ 08/231- 971/ПР в установленому порядку.


Омельченко А. В.

Для контролю за проходженням та тиражування.

*Кандибору Т. В.*  
*Мондрівському В. М.*

**Володимир БОНДАРЕНКО**

“05” липня 2024 року  
№ 08/231 – 971/ПР



08/231-971/MP  
05.07.2024



УКРАЇНА

ВИКОНАВЧИЙ ОРГАН КИЇВСЬКОЇ МІСЬКОЇ РАДИ  
(КИЇВСЬКА МІСЬКА ДЕРЖАВНА АДМІНІСТРАЦІЯ)

**ДЕПАРТАМЕНТ ЗЕМЕЛЬНИХ РЕСУРСІВ**

вул. Хрещатик, 32-а, м. Київ, 01001 тел. (044) 202 78 15

Контактний центр міста Києва (044) 15 51 E-mail: [kyivland@kyivcity.gov.ua](mailto:kyivland@kyivcity.gov.ua) Код ЄДРПОУ 26199097

04.07.2024 № 05715-СЛ-63302

Заступнику міського голови-  
секретарю Київської міської ради  
Володимиру БОНДАРЕНКУ

Шановний Володимире Володимировичу!

Департамент земельних ресурсів виконавчого органу Київської міської ради (Київської міської державної адміністрації) відповідно до пункту 3 статті 26 Регламенту Київської міської ради, затвердженого рішенням Київської міської ради від 04.11.2021 № 3135/3176, направляє проєкт рішення Київської міської ради «Про поновлення товариству з обмеженою відповідальністю «К-Б-К» договору оренди земельних ділянок від 06 травня 2010 року № 79-6-00755 (зі змінами) для експлуатації та обслуговування адміністративно-виробничих будівель і споруд товариства на вул. Новопирогівській, 56 у Голосіївському районі м. Києва» (справа № 400058728) для подальшого опрацювання.

Додатки:

- проєкт рішення про поновлення договору оренди земельних ділянок до справи № 400058728 на 2 арк. в 1 прим.;
- пояснювальна записка до проєкту рішення на 4 арк. в 1 прим.;
- витяг з бази даних міського земельного кадастру на 1 арк. в 1 прим.;
- матеріали супутникової фотозйомки на 1 арк. в 1 прим.;
- витяги з Державного земельного кадастру про земельну ділянку від 05.06.2024 №№ НВ-0001377992024, НВ-0001378052024 на 12 арк. в 1 прим.;
- лист-повідомлення про поновлення договору оренди земельних ділянок з доданими документами, сформованими в кадастрову справу № 400058728, на 177 аркушах.

З повагою

Директор

Валентина ПЕЛИХ

**Текст проєкту рішення у паперовому вигляді відповідає проєкту в електронному вигляді на USB носії.**

В. о. начальника відділу орендних відносин  
управління землеустрою та ринку земель  
Департаменту земельних ресурсів  
виконавчого органу Київської міської ради  
(Київської міської державної адміністрації)



Олександр ЗЕМЛЯК