



08/231-971/MP  
10.04.2020

# КИЇВСЬКА МІСЬКА РАДА

ХІСЕСІЯ VIII СКЛИКАННЯ

## РІШЕННЯ

№ \_\_\_\_\_

*Відш. гр. у под. дозв.*

Про відмову громадянину Назаренку Анатолію Володимировичу у наданні дозволу на розроблення проєкту землеустрою щодо відведення земельної ділянки у приватну власність для ведення індивідуального садівництва на вул. Підлипка, 28 у Дарницькому районі міста Києва



485013117

Розглянувши клопотання про надання дозволу на розроблення проєкту землеустрою щодо відведення земельної ділянки та додані документи, враховуючи, що заявлена ініціатива не відповідає містобудівній документації за функціональним призначенням, а саме: земельна ділянка належить до житлової садибної забудови (витяг з містобудівного кадастру від 11 березня 2020 року № 3244/0/12-4/12-03-20), керуючись статтями 9, 118 Земельного кодексу України, Законом України «Про внесення змін до деяких законодавчих актів України щодо розмежування земель державної та комунальної власності», пунктом 34 частини першої статті 26 Закону України «Про місцеве самоврядування в Україні», Київська міська рада

### ВИРІШИЛА:

1. Відмовити громадянину Назаренку Анатолію Володимировичу у наданні дозволу на розроблення проєкту землеустрою щодо відведення земельної ділянки у приватну власність для ведення індивідуального садівництва на вул. Підлипка, 28 у Дарницькому районі міста Києва орієнтовною площею 0,02 га (земельна ділянка комунальної власності територіальної громади міста Києва, справа № 485013117).
2. Контроль за виконанням цього рішення покласти на постійну комісію Київської міської ради з питань містобудування, архітектури та землекористування.

Київський міський голова

Віталій КЛИЧКО

**ПОДАННЯ:**

Заступник голови Київської міської державної адміністрації



Вячеслав НЕПОП

Директор Департаменту земельних ресурсів виконавчого органу Київської міської ради (Київської міської державної адміністрації)

Петро ОЛЕНИЧ

Заступник директора Департаменту – начальник юридичного управління Департаменту земельних ресурсів виконавчого органу Київської міської ради (Київської міської державної адміністрації)



Алла ВАСИЛЕНКО

**ПОГОДЖЕНО:**

*од. од. 2023*

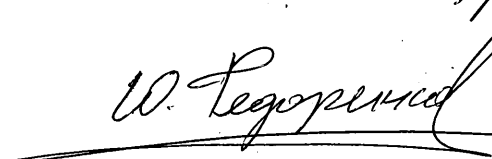
Постійна комісія Київської міської ради з питань *АРХІТЕКТУРИ, МЕТОВИВУВАННЯ ТА ЗЕМЕЛЬНИХ ВІДНОСИ*

Голова





Михайло ТЕРЕНТЬЄВ

Секретар



Юрій ФЕДОРЕНКО

 Начальник управління правового забезпечення діяльності Київської міської ради



*Валентина Погоженин*  
Ганна ГАРШИНА

*од. од. 2023*

# ПОЯСНЮВАЛЬНА ЗАПИСКА

№ ПЗН-2285 від 01.04.2020

до проекту рішення Київської міської ради:  
**Про відмову громадянину Назаренку Анатолію Володимировичу  
у наданні дозволу на розроблення проекту землеустрою щодо  
відведення земельної ділянки у власність для ведення  
індивідуального садівництва на вул. Підлипка, 28 у Дарницькому  
районі міста Києва**

До кадастрової справи  
№ 485013117



## 1. Фізична особа:

ПІБ: **Назаренко Анатолій Володимирович**  
Клопотання: **від 25.02.2020 номер 485013117**

## 2. Відомості про земельну ділянку (№ 90:898:0320)

Місце розташування (адреса):	<b>м.Київ, р-н Дарницький, вул. Підлипка, 28</b>
Площа:	<b>0,02 га.</b>
Вид та термін права:	<b>власність</b>
Вид використання:	<b>для ведення індивідуального садівництва</b>

## 3. Обґрунтування прийняття рішення

На клопотання зацікавленої особи відповідно до статей 9, 118 Земельного кодексу України та Порядку набуття прав на землю із земель комунальної власності у місті Києві, затвердженого рішенням Київської міської ради від 20.04.2017 № 241/2463, Департаментом земельних ресурсів виконавчого органу Київської міської ради (Київської міської державної адміністрації) розроблено проект рішення Київської міської ради.

## 4. Мета прийняття рішення.

Метою прийняття рішення є дотримання вимог Закону України «Про регулювання містобудівної діяльності» та забезпечення дотримання вимог Земельного кодексу України.

## 5. Особливі характеристики ділянки.

Наявність будівель і споруд на ділянці:	<b>Земельна ділянка вільна від капітальної забудови</b>
Наявність ДПТ:	<b>Затверджені плани зонування або ДПТ відсутні.</b>
Функціональне призначення згідно Генплану:	<b>Відповідно до Генерального плану м. Києва, затвердженого рішенням Київської міської ради від 28 березня 2002 року №370/1804, земельна ділянка за функціональним призначенням належить до території житлової садибної забудови (витяг з містобудівного кадастру від 11 березня 2020 року № 3244/0/12-4/12-03-20).</b>
Правовий режим:	<b>Земельна ділянка належить до земель комунальної власності територіальної громади міста Києва</b>
Розташування в зеленій зоні:	<b>Земельна ділянка не відноситься до озелених територій загального користування міста Києва відповідно до «Програми розвитку зеленої зони міста Києва до 2010 року та концепції формування зелених насаджень в центральній частині міста», затвердженої рішенням Київської міської ради від 19.07.2005 № 806/3381 (зі змінами)</b>
Інші особливості:	

## 6. Стан нормативно-правової бази у даній сфері правового регулювання.

Загальні засади та порядок відмови у наданні дозволу на розроблення документації із землеустрою визначено статтями 9, 118 Земельного кодексу України.

## 7. Фінансово-економічне обґрунтування.

Реалізація рішення не потребує додаткових витрат міського бюджету.

**8. Прогноз соціально-економічних та інших наслідків прийняття рішення.**  
Рішення не тягне за собою жодних соціально-економічних та інших наслідків.

Доповідач: директор Департаменту земельних ресурсів Петро ОЛЕНИЧ

Директор Департаменту  
земельних ресурсів



**Петро ОЛЕНИЧ**





# КИЇВСЬКА МІСЬКА РАДА

СЕКРЕТАРІАТ

УПРАВЛІННЯ ПРАВОВОГО ЗАБЕЗПЕЧЕННЯ  
ДІЯЛЬНОСТІ КИЇВСЬКОЇ МІСЬКОЇ РАДИ

01044, м. Київ, вул. Хрещатик, 36, каб. 921

тел.: (044) 202-70-19

18.02.2023 № 08/230-327

Голові постійної комісії Київської  
міської ради з питань архітектури,  
містобудування та земельних відносин  
Михайлу ТЕРЕНТЬЄВУ

Шановний пане Михайло!

Управлінням правового забезпечення діяльності Київської міської ради  
опрацьовано та повертаються наступні проекти рішень за реєстраційними  
номерами земельних справ 698480178, 320170428, 450014429, 692660122,  
400015571, 682620145, 415014175, 487012047, 625680103, 400014170, 671960128,  
472012849, 680380115, 390192823, 485013117, 370173579, 683940142, 201077746,  
786210016, 635070152, 637770165.

Назва постійної комісії Київської міської ради з питань архітектури,  
містобудування та земельних відносин зазначена у проектах рішень не  
відповідає рішенню Київської міської ради від 08.12.2020 № 8/8 «Про перелік та  
персональний склад постійних комісій Київської міської ради ІХ скликання».

Також зауважуємо, що проекти рішень підготовлено на розгляд Київської  
міської ради ще у 2020 році, а тому інформація стосовно правового статусу як  
суб'єктів так і земельних ділянок потребує актуалізації.

З повагою

В.о. начальника управління

Валентина ПОЛОЖИШНИК