



08/031-947/17P
29.07.2022

КИЇВСЬКА МІСЬКА РАДА

II СЕСІЯ IX СКЛИКАННЯ

РІШЕННЯ

№ _____

Про передачу ТОВАРИСТВУ З ОБМЕЖЕНОЮ ВІДПОВІДАЛЬНІСТЮ «БУДІВЕЛЬНЕ ОБ'ЄДНАННЯ МРІЯ» в оренду земельної ділянки для розміщення та експлуатації будівель і споруд автомобільного транспорту та дорожнього господарства на вул. Казимира Малевича, 32 у Голосіївському районі міста Києва



723657434

Відповідно до статей 9, 79¹, 83, 93, 116, 122, 123, 124, 186 Земельного кодексу України, Закону України «Про оренду землі», Закону України «Про внесення змін до деяких законодавчих актів України щодо розмежування земель державної та комунальної власності», пункту 34 частини першої статті 26 Закону України «Про місцеве самоврядування в Україні», розглянувши проект землеустрою щодо відведення земельної ділянки та заяву ТОВАРИСТВА З ОБМЕЖЕНОЮ ВІДПОВІДАЛЬНІСТЮ «БУДІВЕЛЬНЕ ОБ'ЄДНАННЯ «МРІЯ» від 19 липня 2022 року № 50014-006902094-031-03, зважаючи, що суміжна земельна ділянка перебуває в оренді заявника, Київська міська рада

ВИРІШИЛА:

1. Затвердити проект землеустрою щодо відведення земельної ділянки ТОВАРИСТВУ З ОБМЕЖЕНОЮ ВІДПОВІДАЛЬНІСТЮ «БУДІВЕЛЬНЕ ОБ'ЄДНАННЯ «МРІЯ» для влаштування під'їзду до житлового будинку (код КВЦПЗ 12.04 – для розміщення та експлуатації будівель і споруд автомобільного транспорту та дорожнього господарства) на вул. Казимира

Малеви́ча, 32 у Голосі́ївському райо́ні м. Киє́ва (код виду цільового призначення – 12.04, заява ДЦ від 19 липня 2022 року № 50014-006902094-031-03, справа 723657434).

2. Передати ТОВАРИСТВУ З ОБМЕЖЕНОЮ ВІДПОВІДАЛЬНІСТЮ «БУДІВЕЛЬНЕ ОБ'ЄДНАННЯ «МРІЯ», за умови виконання пункту 3 цього рішення, в оренду на 5 років земельну ділянку площею 0,0549 га (кадастровий номер 8000000000:72:219:0041, витяг з Державного земельного кадастру про земельну ділянку від 26 липня 2022 року № НВ-0000680432022) для розміщення та експлуатації будівель і споруд автомобільного транспорту та дорожнього господарства (код виду цільового призначення – 12.04 для розміщення та експлуатації будівель і споруд автомобільного транспорту та дорожнього господарства) на вул. Казими́ра Малеви́ча, 32 у Голосі́ївському райо́ні міста Киє́ва із земель комунальної власності територіальної громади міста Киє́ва (категорія земель – землі промисловості, транспорту, електронних комунікацій, енергетики, оборони та іншого призначення).

3. ТОВАРИСТВУ З ОБМЕЖЕНОЮ ВІДПОВІДАЛЬНІСТЮ «БУДІВЕЛЬНЕ ОБ'ЄДНАННЯ «МРІЯ»:

3.1. Виконувати обов'язки землекористувача відповідно до вимог статті 96 Земельного кодексу України.

3.2. У місячний строк надати до Департаменту земельних ресурсів виконавчого органу Київської міської ради (Київської міської державної адміністрації) документи, визначені законодавством, необхідні для укладання договору оренди земельної ділянки.

3.3. Питання майнових відносин вирішувати в установленому порядку.

3.4. Забезпечити вільний доступ для прокладання нових, ремонту та експлуатації існуючих інженерних мереж і споруд, що знаходяться в межах земельної ділянки.

3.5. Виконати вимоги, викладені в листах Департаменту охорони культурної спадщини виконавчого органу Київської міської ради (Київської міської державної адміністрації) від 10 листопада 2020 року № 066-3984, Міністерства культури та інформаційної політики від 13 вересня 2021 року № 10903/6.11.1.

3.6. Під час використання земельної ділянки дотримуватися обмежень у її використанні, зареєстрованих у Державному земельному кадастрі.

3.7. Земельну ділянку в межах червоних ліній використовувати з обмеженням відповідно до вимог містобудівного законодавства.

3.8. Заборонити встановлення на земельній ділянці огорож, в'їзних та виїзних бар'єрів, шлагбаумів, тимчасових споруд або інших конструкцій, що обмежують у будь-який спосіб свободу пересування, в тому числі доступ громадян до суміжних земельних ділянок.

3.9. Забезпечити виконання вимог Закону України «Про охорону культурної спадщини» та Закону України «Про автомобільні дороги».

4. Попередити землекористувача, що використання земельної ділянки не за цільовим призначенням тягне за собою припинення права користування нею відповідно до вимог статей 141, 143 Земельного кодексу України.

5. Дане рішення втрачає чинність через дванадцять місяців з моменту його оприлюднення, у разі якщо протягом цього строку не укладений відповідний договір оренди земельної ділянки.

6. Контроль за виконанням цього рішення покласти на постійну комісію Київської міської ради з питань архітектури, містобудування та земельних відносин.

Київський міський голова

Віталій КЛИЧКО


ПОДАННЯ:


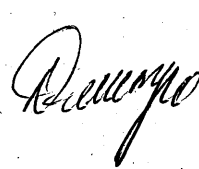

Заступник голови
Київської міської державної адміністрації
з питань здійснення самоврядних повноважень


Петро ОЛЕНИЧ

Директор
Департаменту земельних ресурсів
виконавчого органу Київської міської ради
(Київської міської державної адміністрації)


Валентина ПЕЛИХ

 Заступник директора Департаменту –
начальник юридичного управління
Департаменту земельних ресурсів
виконавчого органу Київської міської ради
(Київської міської державної адміністрації)

ПОГОДЖЕНО:

Постійна комісія Київської міської ради
з питань архітектури, містобудування
та земельних відносин

Голова

Михайло ТЕРЕНТЬЄВ

Секретар

Юрій ФЕДОРЕНКО

В.о. начальника управління
правового забезпечення діяльності
Київської міської ради

Валентина ПОЛОЖИШНИК

Постійна комісія Київської міської ради
з питань транспорту, зв'язку та реклами

Голова

Олексій ОКОПНИЙ

Секретар

Олесь МАЛЯРЕВИЧ

ПОЯСНЮВАЛЬНА ЗАПИСКА

№ ПЗН-43340 від 27.07.2022

до проекту рішення Київської міської ради:

**Про передачу ТОВАРИСТВУ З ОБМЕЖЕНОЮ
ВІДПОВІДАЛЬНІСТЮ «БУДІВЕЛЬНЕ ОБ'ЄДНАННЯ МРІЯ» в
оренду земельної ділянки для розміщення та експлуатації
будівель і споруд автомобільного транспорту та дорожнього
господарства на вул. Казимира Малевича, 32 у Голосіївському
районі міста Києва**

До кадастрової справи
№ 723657434



1. Юридична особа:

Назва	ТОВАРИСТВО З ОБМЕЖЕНОЮ ВІДПОВІДАЛЬНІСТЮ «БУДІВЕЛЬНЕ ОБ'ЄДНАННЯ «МРІЯ»
Перелік засновників (учасників) юридичної особи*	РИБАКОВ СЕРГІЙ ВОЛОДИМИРОВИЧ УКРАЇНА, 04107, МІСТО КИЇВ, ПРОВ. ТРОПІНІНА, БУДИНОК 3 ТОВАРИСТВО З ОБМЕЖЕНОЮ ВІДПОВІДАЛЬНІСТЮ «ФЕДОРРА» УКРАЇНА, 49126, ДНІПРОПЕТРОВСЬКА ОБЛ., МІСТО ДНІПРО, ПРОСПЕКТ ПРАЦІ, БУДИНОК 9 А
Кінцевий бенефіціарний власник (контролер)*	РИБАКОВ СЕРГІЙ ВОЛОДИМИРОВИЧ УКРАЇНА, 04107, МІСТО КИЇВ, ПРОВ. ТРОПІНІНА, БУДИНОК 3
Реєстраційний номер:	від 20.07.2022 № 723657434

*за даними Єдиного державного реєстру юридичних осіб, фізичних осіб- підприємців та громадських формувань

2. Відомості про земельну ділянку (кадастровий № 8000000000:72:219:0041).

Місце розташування (адреса)	м. Київ, р-н Голосіївський, вул. Казимира Малевича, 32
Площа	0,0549 га
Вид та термін користування	Оренда на 5 років
Категорія земель	землі промисловості, транспорту, електронних комунікацій, енергетики, оборони та іншого призначення
Цільове призначення	12.04 для розміщення та експлуатації будівель і споруд автомобільного транспорту та дорожнього господарства
Нормативна грошова оцінка (за попереднім розрахунком*)	1 264 051 грн 93 коп.

*Наведені розрахунки нормативної грошової оцінки не є остаточними і будуть уточнені відповідно до вимог чинного законодавства при оформленні права на земельну ділянку.

3. Обґрунтування прийняття рішення.

На замовлення зацікавленої особи землевпорядною організацією розроблено проект землеустрою щодо відведення земельної ділянки, який згідно з якою згідно зі статтею 186¹ Земельного кодексу України (в редакції до 27.05.2021) погоджено з відповідними органами, зокрема:

структурний підрозділ Київської
міської державної адміністрації у сфері
охорони культурної спадщини:

від 10.11.2020 № 066-3984

територіальний орган центрального органу
виконавчої влади, що реалізує державну
політику у сфері земельних відносин
(екстериторіальне погодження):

від 22.10.2020 № 26156/82-20

Відповідно до Земельного кодексу України та Порядку набуття прав на землю із земель комунальної власності у місті Києві, затвердженого рішенням Київської міської ради від 20.04.2017 № 241/2463, Департаментом земельних ресурсів виконавчого органу Київської міської ради (Київської міської державної адміністрації) розроблено проєкт рішення Київської міської ради.

4. Мета прийняття рішення.

Метою прийняття рішення є забезпечення реалізації встановленого Земельним кодексом України права особи на оформлення права користування на землю.

5. Особливі характеристики ділянки.

Наявність будівель і споруд на ділянці:	Земельна ділянка вільна від забудови.
Наявність ДПТ:	Детальний план території відсутній.
Функціональне призначення згідно з Генпланом:	Відповідно до Генерального плану міста Києва, затвердженого рішенням Київської міської ради від 28.03.2002 № 370/1804, земельна ділянка за функціональним призначенням належить до території вулиць і доріг.
Правовий режим:	Земельна ділянка належить до земель комунальної власності територіальної громади міста Києва.
Розташування в зеленій зоні:	Земельна ділянка не входить до зеленої зони.
Інші особливості:	<p>Земельна ділянка межує з земельною ділянкою площею 0,7371 га (кадастровий номер 8000000000:72:219:0033) на вул. Казимира Малевича, 32 у Голосіївському районі м. Києва, яка на підставі рішення Київської міської ради від 29.03.2007 № 412/1073 передана в оренду на 5 років ТОВАРИСТВУ З ОБМЕЖЕНОЮ ВІДПОВІДАЛЬНІСТЮ «БУДІВЕЛЬНЕ ОБ'ЄДНАННЯ МРІЯ» для будівництва і обслуговування багатоквартирного житлового будинку (договір оренди земельної ділянки від 02.07.2007 № 79-6-00517).</p> <p>Рішенням Київської міської ради термін дії договору поновлено на 15 років (договір про поновлення та внесення змін до договору оренди земельної ділянки від 10.02.2014 № 13, термін дії оренди до 10.02.2029).</p> <p>Згідно з листом Департаменту охорони культурної спадщини, виконавчого органу Київської міської ради (Київської міської державної адміністрації) від 10.11.2020 № 066-3984 земельна ділянка розташована у Центральному історичному ареалі міста Києва, в зоні регулювання забудови третьої категорії.</p> <p>Частина земельної ділянки розташована в межах червоних ліній.</p> <p>Зважаючи на положення статей 9, 122 Земельного кодексу України та пункту 34 частини першої статті 26 Закону України «Про місцеве самоврядування в Україні» (щодо обов'язковості розгляду питань землекористування на пленарних засіданнях) вказаний проєкт рішення направляється для подальшого розгляду Київською міською радою.</p>

6. Стан нормативно-правової бази у даній сфері правового регулювання.

Загальні засади та порядок передачі земельних ділянок у власність чи користування зацікавленим особам визначено Земельним кодексом України та Порядком набуття прав на землю із земель комунальної власності у місті Києві, затвердженим рішенням Київської міської ради від 20.04.2017 № 241/2463.

7. Фінансово-економічне обґрунтування.

Реалізація рішення не потребує додаткових витрат міського бюджету.

Відповідно до Податкового кодексу України, Закону України «Про оренду землі» та рішення Київської міської ради від 09.12.2021 № 3704/3745 «Про бюджет міста Києва на 2022 рік» розрахунковий розмір річної орендної плати складатиме: **37 921 грн 56 коп (3 %)**.


8. Прогноз соціально-економічних та інших наслідків прийняття рішення.

Наслідками прийняття розробленого проекту рішення стане:

- реалізація зацікавленою особою своїх прав щодо використання земельної ділянки.

Доповідач: директор Департаменту земельних ресурсів **Валентина ПЕЛИХ**.

Директор Департаменту земельних ресурсів



Валентина ПЕЛИХ





**Заступник міського голови –
секретар Київської міської ради**

Терентьеву М.О.

Окопному О.Ю. *Коваленко Т.М.*

Положишник В.О.

Прошу розглянути проект рішення від 29.07.2022
№ 08/231 – 947/ПР в установленому порядку.

Омельченко А. В.

Для контролю за проходженням та тиражування.

Юнаковій С.М.

Кличку В.В. – до відома

Кличку В.В.

Володимир БОНДАРЕНКО

“29” липня 2022 року

№ 08/231 – 947/ПР



08/231-947/ПР
29.07.2022

УКРАЇНА

ВИКОНАВЧИЙ ОРГАН КИЇВСЬКОЇ МІСЬКОЇ РАДИ
(КИЇВСЬКА МІСЬКА ДЕРЖАВНА АДМІНІСТРАЦІЯ)

ДЕПАРТАМЕНТ ЗЕМЕЛЬНИХ РЕСУРСІВ

вул. Хрещатик, 32-а, м. Київ, 01601 тел. (044) 279 58 72

Контактний центр міста Києва (044) 15 51 E-mail: kyivland@kyivcity.gov.ua Код ЄДРПОУ 26199097

29.07.22 № 05715-СЛ-43340

Заступнику міського голови-
секретарю Київської міської ради
Володимиру БОНДАРЕНКУ

Шановний Володимире Володимировичу!

Департамент земельних ресурсів виконавчого органу Київської міської ради (Київської міської державної адміністрації) відповідно до пункту 3 статті 26 Регламенту Київської міської ради, затвердженого рішенням Київської міської ради від 04.11.2021 № 3135/3176, направляє проект рішення Київської міської ради «Про передачу ТОВАРИСТВУ З ОБМЕЖЕНОЮ ВІДПОВІДАЛЬНІСТЮ «БУДІВЕЛЬНЕ ОБ'ЄДНАННЯ МРІЯ» в оренду земельної ділянки для розміщення та експлуатації будівель і споруд автомобільного транспорту та дорожнього господарства на вул. Казимира Малевича, 32 у Голосіївському районі міста Києва» (справа № 723657434) для подальшого опрацювання.

Додатки:

- проект рішення Київської міської ради до справи № 723657434 на 3 арк. в 1 примірнику;
- пояснювальна записка до справи № 723657434 на 3 арк. в 1 примірнику;
- витяг з бази даних міського земельного кадастру на 1 арк. в 1 примірнику;
- матеріали супутникової фотозйомки на 1 арк. в 1 примірнику;
- заява від 19.07.2022 № 50014-006902094-031-03 на 1 арк. в 1 примірнику;
- проект землеустрою щодо відведення земельної ділянки 1 книга в 1 примірнику
- технічна документація із землеустрою щодо встановлення (відновлення) меж земельної ділянки в натурі (на місцевості) 1 книга в 1 примірнику.

З повагою

Директор

Валентина ПЕЛИХ