



08/231-905/ПР

20.04.2022

КИЇВСЬКА МІСЬКА РАДА

II СЕСІЯ IX СКЛИКАННЯ

РІШЕННЯ

№ _____

Наказ



671304156

Про надання УПРАВЛІННЮ ОСВІТИ ДАРНИЦЬКОЇ РАЙОННОЇ В МІСТІ КИЄВІ ДЕРЖАВНОЇ АДМІНІСТРАЦІЇ земельної ділянки в постійне користування для експлуатації та обслуговування будівель і споруд навчального закладу на вул. Тростянецькій, 8-г у Дарницькому районі міста Києва

Відповідно до статей 9, 79¹, 83, 92, 116, 122, 123, 186 Земельного кодексу України, статті 35 Закону України «Про землеустрій», Закону України «Про внесення змін до деяких законодавчих актів України щодо розмежування земель державної та комунальної власності», пункту 34 частини першої статті 26 Закону України «Про місцеве самоврядування в Україні», рішення Київської міської ради від 10 вересня 2015 року № 958/1822 «Про інвентаризацію земель міста Києва», враховуючи, що земельна ділянка зареєстрована в Державному земельному кадастрі (витяг з Державного земельного кадастру про земельну ділянку від 13 липня 2022 року № НВ-0000619602022), розглянувши технічну документацію із землеустрою щодо інвентаризації земель та заяву УПРАВЛІННЯ ОСВІТИ ДАРНИЦЬКОЇ РАЙОННОЇ В МІСТІ КИЄВІ ДЕРЖАВНОЇ АДМІНІСТРАЦІЇ від 30 червня 2022 року № 50390-006860497-031-03, Київська міська рада

ВИРІШИЛА:

1. Затвердити технічну документацію із землеустрою щодо інвентаризації земель (Об'єкт інвентаризації: земельної ділянки комунальної власності на вул. Тростянецькій, 8-г у Дарницькому районі м. Києва, яка перебуває у фактичному користуванні управління освіти Дарницької районної в місті Києві

державної адміністрації для експлуатації та обслуговування будівель і споруд навчального закладу) (справа № 671304156).

2. Надати УПРАВЛІННЮ ОСВІТИ ДАРНИЦЬКОЇ РАЙОННОЇ В МІСТІ КИЄВІ ДЕРЖАВНОЇ АДМІНІСТРАЦІЇ, за умови виконання пункту 3 цього рішення, в постійне користування земельну ділянку площею 1,1091 га (кадастровий номер 8000000000:90:158:0003) для експлуатації та обслуговування будівель і споруд навчального закладу (код виду цільового призначення – 03.02 для будівництва та обслуговування будівель закладів освіти) на вул. Тростянецькій, 8-г у Дарницькому районі міста Києва із земель комунальної власності територіальної громади міста Києва, у зв'язку із закріпленням нерухомого майна на праві господарського відання відповідно до розпоряджень Дарницької районної в місті Києві державної адміністрації від 11 серпня 2011 року № 373 «Про закріплення майна, переданого до сфери управління Дарницької районної в місті Києві державної адміністрації майна» та від 02 лютого 2022 року № 76 «Про внесення змін до розпорядження Дарницької районної в місті Києві державної адміністрації від 11 серпня 2011 року № 373»; право оперативного управління зареєстровано в Державному реєстрі речових прав на нерухоме майно 10 лютого 2022 року, номер запису про інше речове право 46779262 (категорія земель – землі житлової та громадської забудови, заява ДЦ від 30 червня 2022 року № 50390-006860497-031-03, справа № 671304156).

3. УПРАВЛІННЮ ОСВІТИ ДАРНИЦЬКОЇ РАЙОННОЇ В МІСТІ КИЄВІ ДЕРЖАВНОЇ АДМІНІСТРАЦІЇ:

3.1. Виконувати обов'язки землекористувача відповідно до вимог статті 96 Земельного кодексу України.

3.2. Вжити заходів щодо державної реєстрації права постійного користування земельною ділянкою у порядку, встановленому Законом України «Про державну реєстрацію речових прав на нерухоме майно та їх обтяжень».

3.3. Питання майнових відносин вирішувати в установленому порядку.

3.4. Забезпечити вільний доступ для прокладання нових, ремонту та експлуатації існуючих інженерних мереж і споруд, що знаходяться в межах земельної ділянки.

3.5. Виконати вимоги, викладені в листі Департаменту містобудування та архітектури виконавчого органу Київської міської ради (Київської міської державної адміністрації) від 23 листопада 2017 року № 10335/0/012/19-17.

3.6. Під час використання земельної ділянки дотримуватися обмежень у її використанні, зареєстрованих у Державному земельному кадастрі.

3.7. Питання сплати відновної вартості зелених насаджень або укладання охоронного договору на зелені насадження вирішувати відповідно до рішення Київської міської ради від 27 жовтня 2011 року № 384/6600 «Про затвердження Порядку видалення зелених насаджень на території міста Києва» (із змінами і доповненнями).

3.8. У разі необхідності проведення реконструкції чи нового будівництва, питання оформлення дозвільної та проєктної документації вирішувати в порядку, визначеному законодавством України.

4. Попередити землекористувача, що використання земельної ділянки не за цільовим призначенням тягне за собою припинення права користування нею відповідно до вимог статей 141, 143 Земельного кодексу України.

5. Контроль за виконанням цього рішення покласти на постійну комісію Київської міської ради з питань архітектури, містобудування та земельних відносин.

Київський міський голова


Віталій КЛИЧКО

ПОДАННЯ:


Заступник голови
Київської міської державної адміністрації
з питань здійснення самоврядних повноважень


Петро ОЛЕНИЧ

Директор Департаменту земельних ресурсів
виконавчого органу Київської міської ради
(Київської міської державної адміністрації)


Валентина ПЕЛИХ

№ 95
Заступник директора Департаменту –
начальник юридичного управління
Департаменту земельних ресурсів
виконавчого органу Київської міської ради
(Київської міської державної адміністрації)


Валентина ПОЛОЖИШНИК

ПОГОДЖЕНО:

21.09.2022
Постійна комісія Київської міської ради
з питань архітектури, містобудування
та земельних відносин

Голова


Михайло ТЕРЕНТЬЄВ

Секретар *засідання*


Георгія ЗАНТАРАЯ
Юрій ФЕДОРОВКО

В.о. начальника управління правового
забезпечення діяльності
Київської міської ради


Валентина ПОЛОЖИШНИК

Постійна комісія Київської міської ради
з питань освіти і науки, сім'ї, молоді та спорту

Голова


Вадим ВАСИЛЬЧУК

Секретар

Олександр СУПРУН

ПОЯСНЮВАЛЬНА ЗАПИСКА

№ ПЗН-42648 від 12.07.2022

до проєкту рішення Київської міської ради:

Про надання УПРАВЛІННЮ ОСВІТИ ДАРНИЦЬКОЇ РАЙОННОЇ В МІСТІ КИЄВІ ДЕРЖАВНОЇ АДМІНІСТРАЦІЇ земельної ділянки в постійне користування для експлуатації та обслуговування будівель і споруд навчального закладу на вул. Тростянецькій, 8-г у Дарницькому районі міста Києва

До кадастрової справи
№ 671304156



1. Юридична особа:

Назва	УПРАВЛІННЯ ОСВІТИ ДАРНИЦЬКОЇ РАЙОННОЇ В МІСТІ КИЄВІ ДЕРЖАВНОЇ АДМІНІСТРАЦІЇ
Реєстраційний номер:	від 01.07.2022 № 671304156

*за даними Єдиного державного реєстру юридичних осіб, фізичних осіб- підприємців та громадських формувань

2. Відомості про земельну ділянку (кадастровий № 8000000000:90:158:0003).

Місце розташування (адреса)	м. Київ, р-н Дарницький, вул. Тростянецька, 8-г
Площа	1,1091 га
Вид та термін користування	право в процесі оформлення (постійне користування)
Вид використання	для експлуатації та обслуговування будівель і споруд навчального закладу
Цільове призначення	03.02 для будівництва та обслуговування будівель закладів освіти
Нормативна грошова оцінка (за попереднім розрахунком*)	13 663 667 грн 80 коп.

* Наведені розрахунки нормативної грошової оцінки не є остаточними і будуть уточнені відповідно до вимог чинного законодавства при оформленні права на земельну ділянку.

3. Обґрунтування прийняття рішення.

На замовлення зацікавленої особи та враховуючи рішення Київської міської ради від 10.09.2015 № 958/1822 «Про інвентаризацію земель міста Києва» землепорядною організацією розроблено технічну документацію із землеустрою щодо інвентаризації земель, яка згідно зі статтею 186¹ Земельного кодексу України (в редакції до 27.05.2021) погоджена з відповідними органами, зокрема:

Департаментом містобудування та архітектури виконавчого органу Київської міської ради (Київської міської державної адміністрації):

від 23.11.2017 № 10335/0/012/19-17

Головним управлінням Держгеокадастру у Дніпропетровській області:

від 07.10.2020 № 19042/82-20

Відповідно до статей 9, 123 Земельного кодексу України та Порядку набуття прав на землю із земель комунальної власності у місті Києві, затвердженого рішенням Київської міської ради від 20.04.2017 № 241/2463, враховуючи, що земельна ділянка зареєстрована в Державному земельному кадастрі (витяг з Державного земельного кадастру про земельну ділянку від 13.07.2022 № НВ-0000619602022), Департаментом земельних ресурсів виконавчого органу Київської міської ради (Київської міської державної адміністрації) розроблено відповідний проєкт рішення Київської міської ради.

4. Мета прийняття рішення.

Метою прийняття рішення є забезпечення реалізації встановленого Земельним кодексом України права особи на оформлення права користування на землю.

5. Особливі характеристики ділянки.

Наявність будівель і споруд на ділянці:	Земельна ділянка забудована будівлями (реєстраційний номер об'єкта нерухомого майна: 1499327380000) літ «А» площею 2830,6 кв.м та літ. «Б» площею 19,5 кв.м, які закріплені на праві оперативного управління за УПРАВЛІННЯМ ОСВІТИ ДАРНИЦЬКОЇ РАЙОННОЇ В МІСТІ КИЄВІ ДЕРЖАВНОЇ АДМІНІСТРАЦІЇ відповідно до розпоряджень Дарницької районної в місті Києві державної адміністрації від 11.08.2011 № 373 «Про закріплення майна, переданого до сфери управління Дарницької районної в місті Києві державної адміністрації майна» та від 02.02.2022 року № 76 «Про внесення змін до розпорядження Дарницької районної в місті Києві державної адміністрації від 11 серпня 2011 року № 373», право оперативного управління зареєстровано в Державному реєстрі речових прав на нерухоме майно 10 лютого 2022 року, номер запису про інше речове право 46779262 (інформаційна довідка з Державного реєстру речових прав на нерухоме майно від 13.07.2022 № 304829931).
Наявність ДПТ:	Детальний план території відсутній.
Функціональне призначення згідно з Генпланом:	Відповідно до Генерального плану міста Києва, затвердженого рішенням Київської міської ради від 28.03.2002 № 370/1804, земельна ділянка за функціональним призначенням належить до території багатоповислої житлової забудови.
Правовий режим:	Земельна ділянка належить до земель комунальної власності територіальної громади міста Києва.
Розташування в зеленій зоні:	Земельна ділянка не входить до зеленої зони.
Інші особливості:	Зважаючи на положення статей 9, 122 Земельного кодексу України та пункту 34 частини першої статті 26 Закону України «Про місцеве самоврядування в Україні» (щодо обов'язковості розгляду питань землекористування на пленарних засіданнях) вказаний проєкт рішення направляється для подальшого розгляду Київською міською радою.

6. Стан нормативно-правової бази у даній сфері правового регулювання.

Загальні засади та порядок передачі земельних ділянок у власність чи користування зацікавленим особам визначено Земельним кодексом України та Порядком набуття прав на землю із земель комунальної власності у місті Києві, затвердженим рішенням Київської міської ради від 20.04.2017 № 241/2463.

7. Фінансово-економічне обґрунтування.

Реалізація рішення не потребує додаткових витрат міського бюджету.

Відповідно до Податкового кодексу України та Положення про плату за землю в місті Києві, затвердженого рішенням Київської міської ради від 23.06.2011 № 242/5629 «Про встановлення місцевих податків і зборів у м. Києві» (зі змінами та доповненнями) розрахунковий розмір земельного податку складатиме: 1 366 грн 37 коп. (0,01 %).


8. Прогноз соціально-економічних та інших наслідків прийняття рішення.

Наслідками прийняття розробленого проекту рішення стане:

- реалізація зацікавленою особою своїх прав щодо використання земельної ділянки.

Доповідач: директор Департаменту земельних ресурсів **Валентина ПЕЛИХ**.

Директор Департаменту земельних ресурсів



Валентина ПЕЛИХ

