



08/231-893/17P  
18.07.2023

3,01

# КИЇВСЬКА МІСЬКА РАДА

## II СЕСІЯ ІХ СКЛИКАННЯ

### РІШЕННЯ

№ \_\_\_\_\_

ПРОЄКТ

**Про оголошення ботанічної  
пам'ятки природи місцевого  
значення «Чотири брати»**

Відповідно до пункту 37 частини першої статті 26 Закону України «Про місцеве самоврядування в Україні», пункту «і» частини першої статті 15 Закону України «Про охорону навколишнього природного середовища», статті 27, статей 51-53 Закону України «Про природно-заповідний фонд України», розглянувши клопотання Благодійної організації «Благодійний фонд Дніпровського району м.Києва «Київський еколого-культурний центр», з метою збереження цінних екземплярів рослинного світу, Київська міська рада:

#### **ВИРІШИЛА:**

1. Оголосити природній об'єкт ботанічною пам'яткою природи місцевого значення «Чотири брати» у Голосіївському районі без вилучення у землекористувача згідно з додатком.
2. Благодійній організації «Благодійний фонд Дніпровського району м.Києва «Київський еколого-культурний центр» забезпечити охорону зазначеного у додатку об'єкту з оформленням охоронного зобов'язання щодо забезпечення режиму охорони та його збереження в установленому порядку.
3. Контроль за виконанням цього рішення покласти на постійну комісію Київської міської ради з питань екологічної політики.

**Київський міський голова**

**Віталій КЛИЧКО**

**ПОДАННЯ:**

Депутатка Київської міської ради



**Ксенія СЕМЕНОВА**

**ПОГОДЖЕНО:**


Постійна комісія Київської міської ради з питань екологічної політики 07.11.2023

Голова




**Денис МОСКАЛЬ**

Секретар



**Євгенія КУЛЕБА**

Начальник Управління правового  
забезпечення діяльності Київської  
міської ради



07.11.2023

**Валентина ПОЛОЖИШНИК**

**Додаток**

до рішення Київської міської ради  
від \_\_\_\_\_ № \_\_\_\_\_

| №  | Назва        | Місце розташування та площа  | Користувач природних об'єктів  | Коротка характеристика об'єкту  |
|----|--------------|--|--|---|
| 1. | Чотири брати | Поруч з заказником «Лісники» Голосіївського НПШ у Голосіївському районі, координати розташування:<br>50.3159;<br>30.5442<br><br>0,004 га | Благодійна організація «Благодійний фонд Дніпровського району м.Києва «Київський еколого-культурний центр» | Чотири дерева дуба, розташованих поруч, віком від 200 до 400 років кожне. |

**Київський міський голова**

**Віталій КЛИЧКО**

**ПОЯСНЮВАЛЬНА ЗАПИСКА**  
**до проєкту рішення Київської міської ради**  
**«Про оголошення ботанічної пам'ятки природи місцевого значення**  
**«Чотири брати»**

**1. Обґрунтування необхідності прийняття рішення**

Ботанічна пам'ятка природи «Чотири дуби», яку пропонується створити, включає в себе 4 дерева дуба черешчатого, які ростуть поруч, біля заказнику «Лісники» Голосіївського НПП у Голосіївському районі, координати місцерозташування – 50.3159, 30.5442.

Згідно нормативів, визначених постановою Кабінету Міністрів України від 12 травня 2023 року №499 «Про затвердження Порядку створення охоронних зон для збереження біорізноманіття та Порядку створення охоронних зон для збереження об'єктів Червоної книги України», дуби черешчаті (звичайні) (*Quercus robur* L.) для їх взяття під охорону повинні мати мінімальну окружність стовбура, виміряну на висоті 1,3 м, - 3 метри.

Дуби, що пропонуються до заповідання є досить кремезними та мають наступні виміри:

- перший дуб – 5,10 м висотою 20 метрів, вік – 400 років;
- другий дуб – 4,80 м висотою 22 метри, вік – 350 років;
- третій дуб – 3,20 м висотою 25 метри, вік – 200 років;
- четвертий дуб – 3,10 м висотою 25 метри, вік – 200 років.

Наявність заповідних меморіальних дерев є важливою задля виховання у населення поваги та дбайливого ставлення до природи в цілому та природно-заповідного фонду зокрема.

Клопотання, наукове обґрунтування, а також проєкт створення розроблені Благодійною організацією «Благодійний фонд Дніпровського району м.Києва «Київський еколого-культурний центр».

**2. Мета і завдання прийняття рішення**

Проєкт рішення розроблено з метою збереження біологічного різноманіття та цінних екземплярів рослинного світу у м.Києві.

**3. Загальна характеристика та основні положення проєкту рішення**

Положеннями проєкту рішення передбачається оголосити природній об'єкт ботанічною пам'яткою природи місцевого значення «Чотири брати» у Голосіївському районі м.Києва без вилучення у землекористувача, згідно з додатком.

**4. Стан нормативно-правової бази у даній сфері правового регулювання**

Дана сфера суспільних відносин врегульована пунктом 37 частини першої статті 26 Закону України «Про місцеве самоврядування в Україні», пунктом «і» частини першої статті 15 Закону України «Про охорону навколишнього природного середовища», статтями 27, 51-53 Закону України «Про природно-заповідний фонд України».

**5. Наявність інформації з обмеженим доступом**

Проект рішення не містить інформації з обмеженим доступом у розумінні статті 6 Закону України «Про доступ до публічної інформації».

**6. Вплив на життєдіяльність осіб з інвалідністю**

Положення проекту рішення не стосуються прав і соціальної захищеності осіб з інвалідністю та не матиме впливу на життєдіяльність даної категорії громадян.

**7. Фінансово-економічне обґрунтування**

Реалізація проекту рішення не потребує залучення коштів з бюджету м.Києва.

**8. Громадське обговорення**

Проект рішення не потребує громадського обговорення.

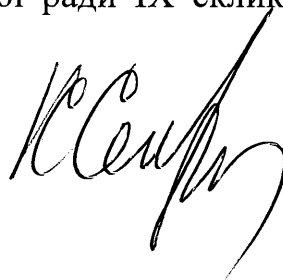
**9. Прогноз соціально-економічних та інших наслідків прийняття рішення**

Прийняття проекту рішення сприятиме поліпшенню екологічного та санітарного стану м.Києва, матиме важливе естетичне та біологічне значення, а також суттєву історико-меморіальну цінність.

**10. Суб'єкт подання та доповідач на пленарному засіданні Київської міської ради**

Суб'єктом подання та доповідачем проекту рішення на пленарному засіданні є депутатка Київської міської ради IX скликання Семенова Ксенія Ігорівна.

Депутатка Київської міської ради



Ксенія СЕМЕНОВА



№08/32631  
23.10.2023

# ДЕПУТАТ

КИЇВСЬКОЇ МІСЬКОЇ РАДИ ІХ СКЛИКАННЯ

23 жовтня 2023

№ 08/279/09/236-461 вих

Постійна комісія Київської міської ради з  
питань екологічної політики

## ДЕПУТАТСЬКЕ ЗВЕРНЕННЯ

*щодо необхідності включення до порядку  
денного найближчого за часом засідання  
постійної комісії проекту рішення про оголошення  
ботанічної пам'ятки природи місцевого значення  
«Чотири брати» у Голосіївському районі м.Києва*

До мене, як до депутатки Київської міської ради, звертаються представники Київського еколого-культурного центру (далі – КЕКЦ) щодо сприяння в оголошенні ботанічної пам'ятки природи місцевого значення «Чотири брати» у Голосіївському районі м.Києва. Так, мною зареєстровано відповідний проект рішення Київської міської ради від 18.07.2023 №893, доступний за посиланням: <https://kmr.gov.ua/uk/content/proekt-rishennya-kyuyivskoyi-miskoyi-rady-26331>

Згідно з вимогами статті 51 Закону України «Про природно-заповідний фонд України», ініціатором оголошення території природно-заповідного фонду місцевого значення підготовлено відповідні клопотання, а також документи, що підтверджують та доповнюють обґрунтування необхідності відповідного оголошення.

Відтак, до даного депутатського звернення додаються:

- *додаток №1* – звернення КЕКЦ до мене як до депутатки;
- *додаток №2* – погодження КЕКЦ щодо взяття об'єкту на облік;
- *додаток №3* – наукове обґрунтування;
- *додаток №4* – проект створення;
- *додаток №5* – фотофіксація та місцезнаходження об'єкту;
- *додаток №6* – висновок Департаменту земельних ресурсів виконавчого органу Київської міської ради (Київської міської державної адміністрації) щодо відсутності суб'єкта, за яким обліковується відповідна земельна ділянка та робочі матеріали МЗК.
- *додаток №7* – погодження Департаменту захисту довкілля та адаптації до змін клімату.

Відповідно до ст.13 Закону України «Про статус депутатів місцевих рад»,

*прошу:*

1. Долучити додані до звернення матеріали до вищевказаного проекту рішення.

2. Включити проект рішення «Про оголошення ботанічної пам'ятки природи місцевого значення «Чотири брати» у Голосіївському районі м.Києва» №893 від 18.07.2023 до порядку денного найближчого за часом засідання постійної комісії Київської міської ради з питань екологічної політики та розглянути належним чином на відповідному засіданні.

Про результати розгляду звернення прошу повідомити мене у визначений законом термін, шляхом надсилання листа на електронну пошту: [semenova.kseniia@kmr.gov.ua](mailto:semenova.kseniia@kmr.gov.ua)  
*Для оперативного зв'язку – помічниця Марія, тел.063-287-85-22*

**З повагою,  
депутатка Київської міської ради**



**Ксенія СЕМЕНОВА**

Київський еколого-культурний центр  
Kiev ecological & cultural center



02218, Україна, Київ, вул. Райдужна, 31-48

т (073) 073-16-73, E-mail: [kekz-office@ukr.net](mailto:kekz-office@ukr.net) Наш рахунок АТ Ощадбанк м.  
Київ, МФО 322669, код ЗКПО 24363925, UA39322669000026006300839053

---

№ 27 від 25.05.23 р.

Депутату Київської міської ради К. Семенової

**Шановна п. Ксенія !**

Просимо створити ботанічну пам'ятку природи місцевого значення « Чотири брати » площею 0,004 га, яка знаходиться в Голосіївському районі м. Києва біля заказнику « Лісники » Голосіївського НПП. Земля не надана у власність чи користування. Об'єкт заповідання- 4 дерева дуба черешчатого, які ростуть поруч.

Дуби, які ми пропонуємо для заповідання, мають такі окружності:

першого дуба- 5,10 м, висота 20 м, вік-400 років.

другого дуба- 4,80 м, висота 22 м, вік-350 років.

третього дуба – 3,20 м, висота 25 м, вік-200 років.

четвертого дуба – 3,10 м, висота 25 м, вік-200 років.

Обґрунтування, проект створення ,схема додаються.

З повагою, Заслужений природоохоронець України , директор КЕКЦ  
Вл.Борейко



Київський еколого-культурний центр  
Kiev ecological & cultural center



02218, Україна, Київ, вул. Райдужна, 31-48

т (073) 073-16-73, E-mail: [kekz-office@ukr.net](mailto:kekz-office@ukr.net) Наш рахунок АТ Ощадбанк м.  
Київ, МФО 322669, код ЗКПО 24363925, UA39322669000026006300839053

---

№ 27 від 25.05.23 р.

**Управління екології та природних ресурсів КМДА**

Київський еколого-культурний центр згоден взяти під охорону ботанічну пам'ятку природи місцевого значення « Чотири брати » площею 0,004 га, яка знаходиться в Голосіївському районі м. Києва біля заказнику « Лісники « Голосіївського НПП. Земля не надана у власність чи користування. Об'єкт заповідання- 4 дерева дуба черешчатого, які ростуть поруч.

**З повагою, Заслужений природоохоронець України , директор КЕКЦ  
Вл.Борейко**

## Обґрунтування створення ботанічної пам'ятки природи місцевого значення « Чотири брати»

Пропонується створити ботанічну пам'ятку природи місцевого значення « Чотири брати » площею 0,004 га, яка знаходиться в Голосіївському районі м. Києва біля заказнику « Лісники « Голосіївського НПП.

Об'єкт заповідання- 4 дерева дуба черешчатого, які ростуть поруч.

Згідно Нормативів визначення найстаріших або визначних дерев, затверджених Постановою Кабінету Міністрів України від 12 травня 2023 р. № 499 « Про затвердження порядку створення охоронних зон для збереження біорізноманіття та Порядку створення охоронних зон для збереження об'єктів Червоної книги України», дуб звичайний , щоб його взяти під охорону, повинен мати довжину окружності стовбура, яка виміряна на висоті 1,3 метра від землі- 3 м.

Дуби, які ми пропонуємо для заповідання, мають такі окружності:

першого дуба- 5,10 м, висота 20 м, вік-400 років.  
другого дуба- 4,80 м, висота 22 м, вік-350 років.  
третього дуба – 3,20 м, висота 25 м, вік-200 років.  
четвертого дуба – 3,10 м, висота 25 м, вік-200 років.

Координати розташування - 50.3159, 30.5442.  
Земля не надана у власність чи користування.

Ці дуби мають величезну історичну та естетичну цінність як дуже старі, кремезні та красиві дерева.

Дуб звичайний або черешчатий (*Quercus robur* L., синонім *Q. pedunculata* — багаторічна рослина, дерево родини букових. Одна з найпоширеніших деревних порід помірної смуги Європи та найдовговічніший вид дерев в Україні. Могутнє дерево 20-50 м заввишки з шатроподібною або широкопірамідальною кроною й міцним гіллям. Стовбур завтовшки 1-1,5 м.

Кора у молодих дерев сіра, гладенька, у старих — темно-сіра, товста, з позовжніми тріщинами. Молоді пагони голі або ледь опушені, оливково-бурі або червонуваті, ребристі, з овальними бруньками. Коренева система розвинена, коріння спрямовує ріст у глибину. Довжина кореня дорівнює висоті надземної частини дерева.

Росте на більшій частині України, в степу рідше, головним чином по долинах річок. Його насадження займають 26,3% площі державного лісового фонду України. Основні заготівлі роблять під час рубок догляду і головних рубок у Рівненській, Тернопільській,

Хмельницькій, Вінницькій, Черкаській, Київській, Чернігівській, Полтавській, Сумській, Харківській, Донецькій, Івано-Франківській, Львівській і Чернівецькій областях. Тому в лісах практично не зберіглися дуби віком більше 300 років.

Враховуючи велику ботанічну цінність об'єкту, пропонуємо оголосити 4 дерева дуба черешчатого ботанічною пам'яткою природи місцевого значення «Чотири брати»


з наступними заборонами:

1. Заборона кронування дерев
2. Заборона рубки дерев
3. Заборона поруч забудови.

Координатор роботи по створенню об'єктів ПЗФ Київського еколого-культурного центру, д.б.н.

Директор Київського еколого-культурного центру, Заслужений природоохоронець України

Парнікоза І.Ю.



Борейко В.Є.

## Проект створення ботанічної пам'ятки природи місцевого значення « Чотири брати »

Пропонується створити ботанічну пам'ятку природи місцевого значення « Чотири брати » площею 0,004 га, яка знаходиться в Голосіївському районі м. Києва біля заказнику « Лісники « Голосіївського НПП.

Об'єкт заповідання- 4 дерева дуба черешчатого, які ростуть поруч.

Згідно Нормативів визначення найстаріших або визначних дерев, затверджених Постановою Кабінету Міністрів України від 12 травня 2023 р. № 499 « Про затвердження порядку створення охоронних зон для збереження біорізноманіття та Порядку створення охоронних зон для збереження об'єктів Червоної книги України », дуб звичайний , щоб його взяти під охорону, повинен мати довжину окружності стовбура, яка виміряна на висоті 1,3 метра від землі- 3 м.

Дуби, які ми пропонуємо для заповідання, мають такі окружності:

першого дуба- 5,10 м, висота 20 м, вік-400 років.  
другого дуба- 4,80 м, висота 22 м, вік-350 років.  
третього дуба – 3,20 м, висота 25 м, вік-200 років.  
четвертого дуба – 3,10 м, висота 25 м, вік-200 років.

Координати розташування - 50.3159, 30.5442.  
Земля не надана у власність чи користування.

Ці дуби мають величезну історичну та естетичну цінність як дуже старі, кремезні та красиві дерева.

Дуб звичайний або черешчатий (*Quercus robur* L., синонім *Q. pedunculata* — багаторічна рослина, дерево родини букових. Одна з найпоширеніших деревних порід помірної смуги Європи та найдовговічніший вид дерев в Україні. Могутнє дерево 20-50 м заввишки з шатроподібною або широкіпірамідальною кроною й міцним гіллям. Стовбур завтовшки 1-1,5 м.

Кора у молодих дерев сіра, гладенька, у старих — темно-сіра, товста, з поздовжніми тріщинами. Молоді пагони голі або ледь опушені, оливково-бурі або червонуваті, ребристі, з овальними бруньками. Коренева система розвинена, коріння спрямовує ріст у глибину. Довжина кореня дорівнює висоті надземної частини дерева.

Росте на більшій частині України, в степу рідше, головним чином по долинах річок. Його насадження займають 26,3% площі державного лісового фонду України. Основні заготівлі роблять під час рубок догляду і головних рубок у Рівненській, Тернопільській,


Хмельницькій, Вінницькій, Черкаській, Київській, Чернігівській, Полтавській, Сумській, Харківській, Донецькій, Івано-Франківській, Львівській і Чернівецькій областях. Тому в лісах практично не зберіглися дуби віком більше 300 років.

Враховуючи велику ботанічну цінність об'єкту, пропонуємо оголосити 4 дерева дуба черешчатого ботанічною пам'яткою природи місцевого значення «Чотири брати».

Координатор роботи по створенню об'єктів ПЗФ Київського еколого-культурного центру, д.б.н.


Директор Київського еколого-культурного центру, Заслужений природоохоронець України

Парнікоза І.Ю.




Борейко В.Є.

Схема ботанічної пам'ятки природи місцевого значення "Чотири брати"



Директор КЕКЦ



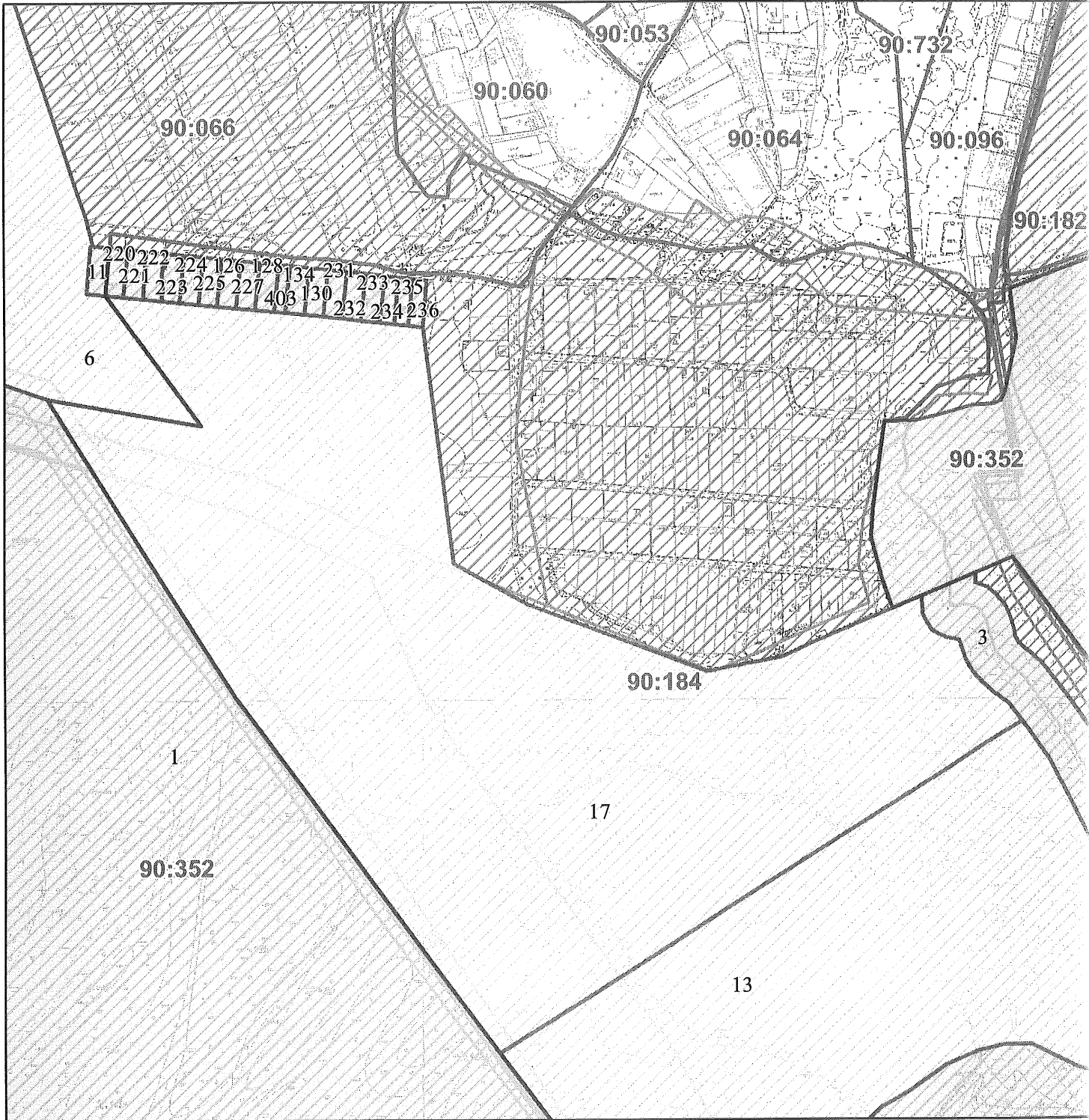
В.Є. Борейко





# РОБОЧІ МАТЕРІАЛИ

Витяг з бази даних міського земельного кадастру від 16.10.2023



Масштаб 1:6 000



## РЕЄСТР ЗЕМЕЛЬНОГО КАДАСТРУ

| Код зем. ділянки | Суб'єкт господарювання за яким обліковується земельна ділянка у міському земельному кадастрі | Адреса земельної ділянки   | Площа кв.м. | Вид права                                       | Дата закінч. права |
|------------------|--|--|-------------|---|--------------------|
| 90:066:0006      | Землі, по яких рішенням суду скасовано право власності/користування                          | вул. Бродівська  | 166590,47   |   |                    |
| 90:066:0011      | Фізична особа  | вул. Бродівська, діл. 135  | 999,74      | Власність                                       |                    |
| 90:184:0003      | Сільськогосподарське товариство з обмеженою відповідальністю агрокомбінат "Хотівський"       | в межах Голосіївського району м.Києва  | 338774,74   | Документ скасовано (Оренда до 29.10.2029)       | 29.10.2029         |
| 90:184:0013      | Землі, по яких рішенням суду скасовано право власності/користування                          | вулиця Бродівська  | 723889,14   |   |                    |
| 90:184:0017      | Землі, по яких рішенням суду скасовано право власності/користування                          | вул. Бродівська  | 328477,55   |   |                    |
| 90:184:0126      | Фізична особа  | вул. 3-тя Лінія, діл. 19   | 992,09      | Власність                                       |                    |
| 90:184:0128      | Фізична особа  | вул. 3-тя Лінія, діл. 15   | 990,27      | Власність                                       |                    |
| 90:184:0130      | Фізична особа  | вул. 3-тя Лінія, діл. 11   | 994,41      | Власність                                       |                    |
| 90:184:0134      | Фізична особа  | вул. 3-тя Лінія, діл. 13   | 996,10      | Власність                                       |                    |
| 90:184:0220      | Фізична особа  | вул. 3-тя Лінія, діл. 31   | 990,89      | Власність                                       |                    |
| 90:184:0221      | Фізична особа  | вул. 3-тя Лінія, діл. 29 (у мікрорайоні Чапаєвка, на вул.Бродівській КІЗ "Городник") | 991,86      | Власність                                       |                    |
| 90:184:0222      | Фізична особа  | вул. 3-тя Лінія, діл. 27   | 993,94      | Власність                                       |                    |
| 90:184:0223      | Фізична особа  | вул. 3-тя Лінія, діл. 25   | 993,54      | Власність                                       |                    |
| 90:184:0224      | Фізична особа  | вул. 3-тя Лінія, діл. 23   | 992,90      | Власність                                       |                    |
| 90:184:0225      | Фізична особа  | вул. 3-тя Лінія, діл. 21   | 991,80      | Власність                                       |                    |
| 90:184:0227      | Фізична особа  | вул. 3-тя Лінія, діл. 17   | 991,06      | Власність                                       |                    |
| 90:184:0231      | Фізична особа  | вул. 3-тя Лінія, діл. 9  | 993,06      | Власність                                       |                    |
| 90:184:0232      | Фізична особа  | вул. Костянтина Хохлова, діл. 7  | 992,38      | Власність                                       |                    |
| 90:184:0233      | Фізична особа  | вул. 3-тя Лінія, діл. 5  | 993,27      | Власність                                       |                    |
| 90:184:0234      | Фізична особа  | вул. 3-тя Лінія, діл. 3а   | 735,43      | Власність                                       |                    |
| 90:184:0235      | Фізична особа  | вул. 3-тя Лінія, діл. 3  | 738,68      | Власність                                       |                    |
| 90:184:0236      | Фізична особа  | вул. 3-тя Лінія, діл. 1  | 742,01      | Власність                                       |                    |
| 90:184:0403      | Колектив індивідуальних забудовників "Городник"  | вул. Бродівська  | 598,59      | Право в процесі оформлення (Оренда на 15 років) |                    |
| 90:352:0001      | Національний природний парк "Голосіївський"  | Голосіївський район м.Києва  | 11154487,07 | Постійне користування                           |                    |



УКРАЇНА

ВИКОНАВЧИЙ ОРГАН КИЇВСЬКОЇ МІСЬКОЇ РАДИ  
(КИЇВСЬКА МІСЬКА ДЕРЖАВНА АДМІНІСТРАЦІЯ)

**ДЕПАРТАМЕНТ ЗЕМЕЛЬНИХ РЕСУРСІВ**

вул. Хрещатик, 32-а, м. Київ, 01001 тел. (044) 202 78 15

Контактний центр міста Києва (044) 15 51 E-mail: [kyivland@kyivcity.gov.ua](mailto:kyivland@kyivcity.gov.ua) Код ЄДРПОУ 26199097

Депутатці Київської міської ради  
Ксенії СЕМЕНОВІЙ

Шановна пані Ксеніє!

Департаментом земельних ресурсів виконавчого органу Київської міської ради (Київської міської державної адміністрації) (далі – Департамент) Ваше депутатське звернення від 10.10.2023 № 08/279/09/236-438 вих про надання інформації щодо земельної ділянки згідно з доданою план-схемою розглянуто та повідомляється.

За даними Міського земельного кадастру (далі – МЗК) територія, що позначена на доданих до Вашого депутатського звернення графічних матеріалах, потрапляє в межі земельної ділянки площею 32,8478 га (обліковий код 90:184:0017) на вул. Бродівській у Голосіївському районі м. Києва, яка обліковується як землі, по яких рішенням суду скасовано право власності/користування.

Рішення Київської міської ради про передачу вищевказаної земельної ділянки у власність або користування за поданням Департаменту не приймалось. Інформація щодо державної реєстрації речових прав на неї у Департаменті відсутня.

Водночас зазначаємо, що відомості МЗК не є підтвердженням виникнення права власності (користування) земельними ділянками та носять виключно інформативний характер.

Також інформуємо, що відповідно до статей 125, 126 Земельного кодексу України право власності на земельну ділянку, право оренди, а також право постійного користування земельною ділянкою виникають з моменту державної реєстрації цих прав.



ДОКУМЕНТ ІТС ЄІПК СЕД АСКОД ( ПІДПИСАНО КВАЛІФІКОВАНИМ  
ЕЛЕКТРОННИМ ПІДПИСОМ )

Сертифікат [26B2648ADD3032E104000000AE32300030CFA900](#)

Підписувач [Пелих Валентина Миколаївна](#)

Дійсний з [05.10.2022 18:15:37](#) по [05.10.2024 18:15:37](#)

Департамент земельних ресурсів



0570202/1-13846 від 17.10.2023

Державна реєстрація речових прав на землю здійснюється відповідно до Закону України «Про державну реєстрацію речових прав на нерухоме майно та їх обтяжень».

Пунктом 3 частини першої статті 7 зазначеного закону визначено, що Міністерство юстиції України забезпечує створення та функціонування Державного реєстру речових прав на нерухоме майно та є його держателем.

Інформацію з Державного реєстру речових прав на нерухоме майно можна отримати за допомогою електронного сервісу <https://kap.minjust.gov.ua>.

Частиною першою статті 1 Закону України «Про Державний земельний кадастр» встановлено, що Державний земельний кадастр - єдина державна геоінформаційна система відомостей про землі, розташовані в межах державного кордону України, їх цільове призначення, обмеження у їх використанні, а також дані про кількісну і якісну характеристику земель, їх оцінку, про розподіл земель між власниками і користувачами.

Відповідно до пункту 4 Порядку ведення Державного земельного кадастру, затвердженого постановою Кабінету Міністрів України від 17.10.2012 № 1051, держателем земельного кадастру є Державна служба України з питань геодезії, картографії та кадастру. Відомості з Державного земельного кадастру, можна отримати, в тому числі, за допомогою електронних сервісів Держгеокадастру, що доступні за посиланням <https://e.land.gov.ua/services>.

При цьому, Департамент надає витяг з бази даних Міського земельного кадастру (робочі матеріали) по запитуваній земельній ділянці.

Додаток:

- витяг з бази даних Міського земельного кадастру (робочі матеріали) по запитуваній земельній ділянці на 2 арк. в 1 прим.

З повагою

Директор

Валентина ПЕЛИХ

Оксана Шинкарчук 202 79 96



ДОКУМЕНТ ІТС ЄІПК СЕД АСКОД ( ПІДПИСАНО КВАЛІФІКОВАНИМ ЕЛЕКТРОННИМ ПІДПИСОМ )

Сертифікат [26B2648ADD3032E104000000AE32300030CFA900](#)

Підписувач [Пелих Валентина Миколаївна](#)

Дійсний з [05.10.2022 18:15:37](#) по [05.10.2024 18:15:37](#)

Департамент земельних ресурсів



0570202/1-13846 від 17.10.2023



УКРАЇНА

ВИКОНАВЧИЙ ОРГАН КИЇВСЬКОЇ МІСЬКОЇ РАДИ  
(КИЇВСЬКА МІСЬКА ДЕРЖАВНА АДМІНІСТРАЦІЯ)

**ДЕПАРТАМЕНТ ЗАХИСТУ ДОВКІЛЛЯ ТА  
АДАПТАЦІЇ ДО ЗМІНИ КЛІМАТУ**

вул. Турівська, 28, м. Київ, 04080, приймальня (044) 366-64-10, (044) 366-64-11, e-mail: [ecology@kivcity.gov.ua](mailto:ecology@kivcity.gov.ua)

Контактний центр міста (044) 15 51 Код ЄДРПОУ 41819431

20.10.2023 074-5469

Депутатці Київської міської ради  
Ксенії СЕМЕНОВІЙ

Департамент захисту довкілля та адаптації до зміни клімату виконавчого органу Київської міської ради (Київської міської державної адміністрації) опрацював Ваше депутатське звернення від 10.10.2023 № 08/279/09/236-437 вих щодо оголошення ботанічної пам'ятки природи місцевого значення «Чотири брати» у Голосіївському районі м. Києва, та, в межах наданих повноважень, повідомляє.

Відповідно до статті 52 Закону України «Про природно-заповідний фонд України» Департамент схвалює клопотання щодо створення ботанічної пам'ятки природи місцевого значення «Чотири брати» у Голосіївському районі м. Києва.

Директор

Олександр ВОЗНИЙ



# КИЇВСЬКА МІСЬКА РАДА

ІХ СКЛИКАННЯ

ПОСТІЙНА КОМІСІЯ З ПИТАНЬ ЕКОЛОГІЧНОЇ ПОЛІТИКИ

01044, м. Київ, вул. Хрещатик, 36 к.1005/1

тел.:(044)202-72-31

27.10.2023 № 08/288-258 вих

на № 08/32631 від 23.10.2023

Депутату Київської міської ради  
Ксенії СЕМЕНОВІЙ  
[semenova.kseniia@kmr.gov.ua](mailto:semenova.kseniia@kmr.gov.ua)

Шановна Ксеніє Ігорівно!

У постійну комісію Київської міської ради з питань екологічної політики надійшло (далі – Постійна комісія) Ваше депутатське звернення від 23.10.2023 № 08/279/09/236-461вих (вх. № 08/32631 від 23.10.2023) щодо включення до порядку денного засідання постійної комісії розгляд проекту рішення Київської міської ради «Про оголошення ботанічної пам'ятки природи місцевого значення «Чотири брати»» (доручення заступника міського голови – секретаря Київської міської ради від 18.07.2023 № 08/231-893/ПР).

За результатами розгляду повідомляємо, що зазначений вище проект рішення Київської міської ради буде розглянуто на одному із засідань постійної комісії Київської міської ради з питань екологічної політики. Про час та місце проведення засідання постійної комісії Вас буде повідомлено.

Додатково інформуємо, що додані до звернення матеріали будуть враховані при розгляді зазначеного вище проекту рішення.

У той же час наголошуємо на необхідності долучення, до розміщеного раніше на офіційному веб-сайті Київської міської ради проекту рішення від 18.07.2023 № 08/231-893/ПР, наданих Вами додаткових матеріалів.

З повагою

Голова комісії

Денис МОСКАЛЬ