



08/231-89/17P
17.01.2022

КИЇВСЬКА МІСЬКА РАДА

II СЕСІЯ IX СКЛИКАННЯ

РІШЕННЯ

№ _____

Роздм. зр



201246126

Про відмову громадянину Бардадиму Ігорю Ігоровичу у наданні дозволу на розроблення проекту землеустрою щодо відведення земельної ділянки у власність для будівництва жилого будинку між будинком на вул. Боричів тік, 23 та земельною ділянкою з кадастровим номером 80000000000:85:516:0035 у Подільському районі міста Києва

Розглянувши клопотання про надання дозволу на розроблення проекту землеустрою щодо відведення земельної ділянки у власність громадянину Бардадиму Ігорю Ігоровичу між будинком на вул. Боричів тік, 23 та земельною ділянкою з кадастровим номером 80000000000:85:516:0035 у Подільському районі міста Києва та додані документи, враховуючи, що заявлена ініціатива не відповідає містобудівній документації за функціональним призначенням, а саме: земельна ділянка належить частково до території житлової садибної забудови та частково до території зелених насаджень загального користування (витяг з містобудівного кадастру, наданий листом Департаменту містобудування та архітектури виконавчого органу Київської міської ради (Київської міської державної адміністрації) від 24.12.2021 № 055-29923), враховуючи відсутність принаймні одного із видів містобудівної документації відповідно до частини третьої статті 24 Закону України «Про регулювання містобудівної діяльності», керуючись статтями 9, 118 Земельного кодексу України, Законом України «Про внесення змін до деяких законодавчих актів України щодо розмежування земель державної та комунальної власності»,

пунктом 34 частини першої статті 26 Закону України «Про місцеве самоврядування в Україні», Київська міська рада

ВИРІШИЛА:

1. Відмовити громадянину Бардадиму Ігорю Ігоровичу у наданні дозволу на розроблення проекту землеустрою щодо відведення земельної ділянки у власність для будівництва жилого будинку між будинком на вул. Боричів тік, 23 та земельною ділянкою з кадастровим номером 80000000000:85:516:0035 у Подільському районі міста Києва орієнтовною площею 0,08 га (земельна ділянка комунальної власності територіальної громади міста Києва, справа № 201246126).

2. Контроль за виконанням цього рішення покласти на постійну комісію Київської міської ради з питань архітектури, містобудування та земельних відносин.

Київський міський голова

Віталій КЛИЧКО

ПОДАННЯ:

Заступник голови
Київської міської державної адміністрації
з питань здійснення самоврядних повноважень



Петро ОЛЕНИЧ
В. Кенон

Директор Департаменту земельних ресурсів
виконавчого органу Київської міської ради
(Київської міської державної адміністрації)



Валентина ПЕЛИХ

Заступник директора Департаменту –
начальник юридичного управління
Департаменту земельних ресурсів
виконавчого органу Київської міської ради
(Київської міської державної адміністрації)



Марія ДЕГТЯРЕНКО

ПОГОДЖЕНО:


23-02-2022

Постійна комісія Київської міської ради
з питань архітектури, містобудування
та земельних відносин

Голова


Михайло ТЕРЕНТЬЄВ

Секретар



Юрій ФЕДОРЕНКО

В.о. начальника управління правового
забезпечення діяльності
Київської міської ради



Валентина ПОЛОЖИШНИК

11.05.2022

ПОЯСНЮВАЛЬНА ЗАПИСКА

№ ПЗН-36215 від 04.01.2022

до проекту рішення Київської міської ради:

Про відмову громадянину Бардадиму Ігорю Ігоровичу у наданні дозволу на розроблення проекту землеустрою щодо відведення земельної ділянки у власність для будівництва жилого будинку між будинком на вул. Боричів тік, 23 та земельною ділянкою з кадастровим номером 80000000000:85:516:0035 у Подільському районі міста Києва

До кадастрової справи
№ 201246126



1. Фізична особа:

ПІБ: *Бардадим Ігор Ігорович*
Клопотання: *від 22.12.2021 номер 201246126*

2. Відомості про земельну ділянку (№ 85:516:0050).

Місце розташування (адреса):	<i>м. Київ, р-н Подільський, між будинком на вул. Боричів тік, 23 та земельною ділянкою з кадастровим номером 80000000000:85:516:0035</i>
Площа:	<i>0,08 га</i>
Вид та термін права:	<i>власність</i>
Вид використання:	<i>для будівництва жилого будинку</i>

3. Обґрунтування прийняття рішення.

На клопотання зацікавленої особи відповідно до статей 9, 118 Земельного кодексу України та Порядку набуття прав на землю із земель комунальної власності у місті Києві, затвердженого рішенням Київської міської ради від 20.04.2017 № 241/2463, Департаментом земельних ресурсів виконавчого органу Київської міської ради (Київської міської державної адміністрації) розроблено проект рішення Київської міської ради.

4. Мета прийняття рішення.

Метою прийняття рішення є дотримання вимог Закону України «Про регулювання містобудівної діяльності» та забезпечення дотримання вимог Земельного кодексу України.

5. Особливі характеристики ділянки.

Наявність будівель і споруд на ділянці:	<i>Земельна ділянка вільна від капітальної забудови.</i>
Наявність ДПТ:	<i>Детальний план території відсутній.</i>
Функціональне призначення згідно з Генпланом:	<i>Відповідно до Генерального плану міста Києва, затвердженого рішенням Київської міської ради від 28.03.2002 № 370/1804, земельна ділянка належить частково до території житлової садибної забудови та частково до території зелених насаджень загального користування (витяг з містобудівного кадастру, наданий листом Департаменту містобудування та архітектури виконавчого органу Київської міської ради (Київської міської державної адміністрації) від 24.12.2021 № 055-29923).</i>
Правовий режим:	<i>Земельна ділянка належить до земель комунальної власності територіальної громади міста Києва.</i>

Розташування в зеленій зоні:	Відповідно до показників розвитку зеленої зони м. Києва до 2022 року та концепції формування зелених насаджень в центральній частині міста, затверджених рішенням Київської міської ради від 08.07.2021 № 1583/1624, земельна ділянка входить до зеленої зони «Андріївська гірка і Фестивальна алея».
Інші особливості:	Відповідно до протоколу № 9/12 постійної комісії Київської міської ради з питань екологічної політики від 14.09.2021 підтримано ініціативу щодо створення об'єкту благоустрою-скверу на земельній ділянці на вул. Боричів Тік, 17, 19, 21. Земельна ділянка щодо якої подане дане клопотання входить до вказаної території. Зважаючи на положення статей 9, 122 Земельного кодексу України та пункту 34 частини першої статті 26 Закону України «Про місцеве самоврядування в Україні» (щодо обов'язковості розгляду питань землекористування на пленарних засіданнях) вказаний проєкт рішення направляється для подальшого розгляду Київською міською радою.

6. Стан нормативно-правової бази у даній сфері правового регулювання.

Загальні засади та порядок відмови у наданні дозволу на розроблення документації із землеустрою визначено статтями 9, 118 Земельного кодексу України.

7. Фінансово-економічне обґрунтування.


Реалізація рішення не потребує додаткових витрат міського бюджету.

8. Прогноз соціально-економічних та інших наслідків прийняття рішення.

Рішення не тягне за собою жодних соціально-економічних та інших наслідків.

Доповідач: директор Департаменту земельних ресурсів Валентина ПЕЛИХ

Директор Департаменту земельних ресурсів



Валентина ПЕЛИХ