



08/231-885/11P
14.03.2018

КИЇВСЬКА МІСЬКА РАДА

VI сесія VIII скликання

РІШЕННЯ

№ _____

Про надання дозволу на розроблення проекту землеустрою щодо відведення земельної ділянки громадянину Пасічку Андрію Миколайовичу на вул. Медовій, 247 у Солом'янському районі м. Києва для ведення колективного садівництва

Київська міська рада
Департамент
земельних ресурсів
Код земельної ділянки:

72:261:0031

Проект рішення (екз.1)
ПР-15760
до справи

K-32977



Розглянувши клопотання про надання дозволу на розроблення проекту землеустрою щодо відведення земельної ділянки громадянину Пасічку Андрію Миколайовичу на вул. Медовій, 247 у Солом'янському районі м. Києва та додані документи, керуючись статтями 9, 118 Земельного кодексу України, Законом України „Про внесення змін до деяких законодавчих актів України щодо розмежування земель державної та комунальної власності”, пунктом 34 частини 1 статті 26 Закону України „Про місцеве самоврядування в Україні”, Київська міська рада

ВИРІШИЛА:

1. Надати дозвіл на розроблення проекту землеустрою щодо відведення земельної ділянки громадянину Пасічку Андрію Миколайовичу на вул. Медовій, 247 у Солом'янському районі м. Києва орієнтовною площею 0,04 га (земельна ділянка комунальної власності територіальної громади міста Києва) у власність для ведення колективного садівництва згідно з план-схемою (додаток до рішення) (К-32977).


2. Контроль за виконанням цього рішення покласти на постійну комісію Київської міської ради з питань містобудування, архітектури та землекористування.

Київський міський голова

В.Кличко


ПОДАННЯ:

Заступник голови
Київської міської державної адміністрації



О. Спасибко

Директор
Департаменту земельних ресурсів
виконавчого органу Київської міської ради
(Київської міської державної адміністрації)



О. Поліщук

Начальник управління аналітично-правової роботи
Департаменту земельних ресурсів
виконавчого органу Київської міської ради
(Київської міської державної адміністрації)



А. Гавриш

ПОГОДЖЕНО:

Постійна комісія Київської міської ради
з питань містобудування, архітектури та землекористування

Голова комісії

О. Міщенко

Секретар комісії

І. Картавий

Начальник управління
правового забезпечення діяльності
Київської міської ради

В. Слончак

ПОЯСНЮВАЛЬНА ЗАПИСКА

№ ПЗ-29361 від 09.02.2018

До справи
№ К-32977



до проекту рішення Київської міської ради:
**Про надання дозволу на розроблення проекту
землеустрою щодо відведення земельної ділянки
громадянину Пасічку Андрію Миколайовичу на
вул. Медовій, 247 у Солом'янському районі м. Києва для
ведення колективного садівництва**

1. Фізична особа:

Назва *Пасічко Андрій Миколайович*
Клопотання *від 30.01.2018 № К-32977*

2. Відомості про земельну ділянку (кадастровий № 8000000000:72:261:0031к)

Місце розташування (адреса) *м. Київ, р-н Солом'янський, вул. Медова, діл. 247*
Площа *0,04 га*
Вид та термін користування *Власність*
Вид використання *для ведення колективного садівництва*

3. Обґрунтування прийняття рішення

На клопотання зацікавленої особи відповідно до ст. 9, 118 Земельного кодексу України та Порядку набуття прав на землю із земель комунальної власності у місті Києві, затвердженого рішенням Київради від 20.04.2017 № 241/2463, Департаментом земельних ресурсів виконавчого органу Київської міської ради (Київської міської державної адміністрації) розроблено проект рішення Київської міської ради.

4. Мета прийняття рішення.

Метою прийняття рішення є забезпечення реалізації встановленого Земельним кодексом України права особи на оформлення права користування (власності) на землю.

5. Особливі характеристики ділянки.

Наявність будівель і споруд на ділянці:
Вільна від капітальної забудови

Інші особливості:

Згідно з даними міського земельного кадастру земельна ділянка розташована в межах земельної ділянки загальною площею 2400,14 кв.м. на вул. Медовій (код 72:261:0316), яка обліковується як землі не надані у власність чи користування на підставі технічного звіту по встановленню зовнішніх меж землекористування.

У 1991 році за згодою радгоспу "Совки" рішенням сесії Залізничної (нині Солом'янської) районної державної адміністрації Солом'янської районної організації ветеранів м. Києва для ветеранів Великої Вітчизняної війни були виділені земельні ділянки під городи в кінці польової дороги від вул. Медової (коди 72:488:020, 72:261:010, 72:261:007) (історична довідка ГО СТ «Фронтвик»).

Правонаступником радгоспу "Совки" в процесі реорганізації стало державне підприємство "Науково-дослідний виробничий агрокомбінат "Пуца Водиця" (накази Міністерства агропромислового комплексу від 13.05.1999 № 193 та Міністерства аграрної політики України від 25.04.2002 № 120), документів на право власності чи користування земельною ділянкою зареєстровано не було.

Листом Міністерства аграрної політики та продовольства України від 21.06.2013 № 37-27 3-13/12230 погоджено припинення права користування земельною ділянкою ДП НДВА "Пуца Водиця", яке надало згоду на припинення права постійного користування частини земельної ділянки сільськогосподарського призначення площею 9,7 га, яка знаходиться в адміністративних межах м. Києва по вул. Медовій та передачі її ГО "Садівницьке товариство "Фронтвик" для ведення садівництва.

Відповідно до листа КО "Центр містобудування та архітектури" від 31.03.2010 № 03-812 матеріалів по відведенню земельної ділянки, в кінці польової дороги від вул. Медової (біля аеропорту "Жуляни") у Солом'янському районі, в архівах Головкивархітектури немає.

Відповідно до Генерального плану міста, затвердженого рішенням Київради від 28.03.2002 № 370/1804, територія за функціональним призначенням належить до сільськогосподарських територій (витяг з містобудівного кадастру від 08.02.2018 № 1035/0/12-53/12-03-18).

Земельна ділянка не потрапляє до зеленої зони та інших зон обтяження.

Рішення Київської міської ради про затвердження детального плану території не приймалось.

Заявником надано документи, що він є учасником АТО та є членом ГО СТ "ФРОНТОВИК" (довідка ГО СТ "Фронтвик" від 23.12.2017).

6. Стан нормативно-правової бази у даній сфері правового регулювання.

Загальні засади та порядок отримання дозволу на розроблення документації із землеустрою визначено ст. 9, 118 Земельного кодексу України.

7. Фінансово-економічне обґрунтування.

Реалізація рішення не потребує додаткових витрат міського бюджету.


8. Прогноз соціально-економічних та інших наслідків прийняття рішення.

Наслідками прийняття розробленого проекту рішення стане:

- реалізація зацікавленою особою своїх прав щодо використання земельної ділянки;

Доповідач: директор Департаменту земельних ресурсів Поліщук О.Г.

Директор Департаменту
земельних ресурсів



Поліщук О.Г.




**Заступник міського голови –
секретар Київської міської ради**

Міщенко О.Г.
Слончаку В.В.

Прошу розглянути проект рішення від 14.03.2018
№08/231- 885/ПР в установленому порядку.

Пихтіній О.М.

Для контролю за проходженням та тиражування.


В.ПРОКОПІВ

“14” березня 2018 року
№ 08/231 – 885/ПР

08/231-885/MP
14.03.2018



ВИКОНАВЧИЙ ОРГАН КИЇВСЬКОЇ МІСЬКОЇ РАДИ
(КИЇВСЬКА МІСЬКА ДЕРЖАВНА АДМІНІСТРАЦІЯ)

ДЕПАРТАМЕНТ ЗЕМЕЛЬНИХ РЕСУРСІВ

бул. Хрещатик, 32-а, м. Київ, 01601, тел. (044) 279-58-72, ф. (044) 288-07-57,
КБУ "Контактний центр міста Києва" (044) 15-51, E-mail: dzr@kievcity.gov.ua Код ЄДРПОУ 26199097

14.03.2018 № 057052- 5711
на № _____ від _____

Заступнику міського голови –
секретарю Київради
В. ПРОКОПІВУ

Шановний Володимире Володимировичу!

Департамент земельних ресурсів виконавчого органу Київської міської ради (Київської міської державної адміністрації) підготував проект рішення Київської міської ради "Про надання дозволу на розроблення проекту землеустрою щодо відведення земельної ділянки громадянину Пасічку Андрію Миколайовичу на вул. Медовій, 247 у Солом'янському районі м. Києва для ведення колективного садівництва" (справа К-32977) та направляє для подальшого розгляду у відповідних комісіях Київської міської ради, відповідно до регламенту Київської міської ради, затвердженого рішенням Київради від 07.07.2016 № 579/579.

З повагою,
Директор

О. Поліщук