



08/231-866/MP
02.04.2020

КИЇВСЬКА МІСЬКА РАДА

Х СЕСІЯ VIII СКЛИКАННЯ

РІШЕННЯ

№ _____

Про надання громадянці Пилипюк Каріні Русланівні дозволу на розроблення проекту землеустрою щодо відведення земельної ділянки у власність для ведення садівництва поблизу вул. Лауреатської у Голосіївському районі міста Києва



715625010

Розглянувши клопотання про надання дозволу на розроблення проекту землеустрою щодо відведення земельної ділянки громадянці Пилипюк Каріні Русланівні поблизу вул. Лауреатської у Голосіївському районі міста Києва та додані документи, керуючись статтями 9, 118 Земельного кодексу України, Законом України «Про внесення змін до деяких законодавчих актів України щодо розмежування земель державної та комунальної власності», пунктом 34 частини першої статті 26 Закону України «Про місцеве самоврядування в Україні», Київська міська рада

ВИРІШИЛА:

1. Надати громадянці Пилипюк Каріні Русланівні дозвіл на розроблення проекту землеустрою щодо відведення земельної ділянки орієнтовною площею 0,12 га у власність для ведення садівництва поблизу вул. Лауреатської у Голосіївському районі міста Києва за рахунок земель комунальної власності територіальної громади міста Києва згідно з план-схемою (додаток до рішення) (справа № 715625010).

2. Контроль за виконанням цього рішення покласти на постійну комісію Київської міської ради з питань містобудування, архітектури та землекористування.

Київський міський голова

Віталій КЛИЧКО

ПОДАННЯ:


Заступник голови Київської міської
державної адміністрації



Вячеслав НЕПОП

Директор Департаменту земельних ресурсів
виконавчого органу Київської міської ради
(Київської міської державної адміністрації)

Петро ОЛЕНИЧ



Заступник директора Департаменту –
начальник юридичного управління
Департаменту земельних ресурсів
виконавчого органу Київської міської ради
(Київської міської державної адміністрації)



Алла ВАСИЛЕНКО

ПОГОДЖЕНО:

Постійна комісія Київської міської ради
з питань містобудування, архітектури
та землекористування

Голова

Олександр МІЩЕНКО

Секретар

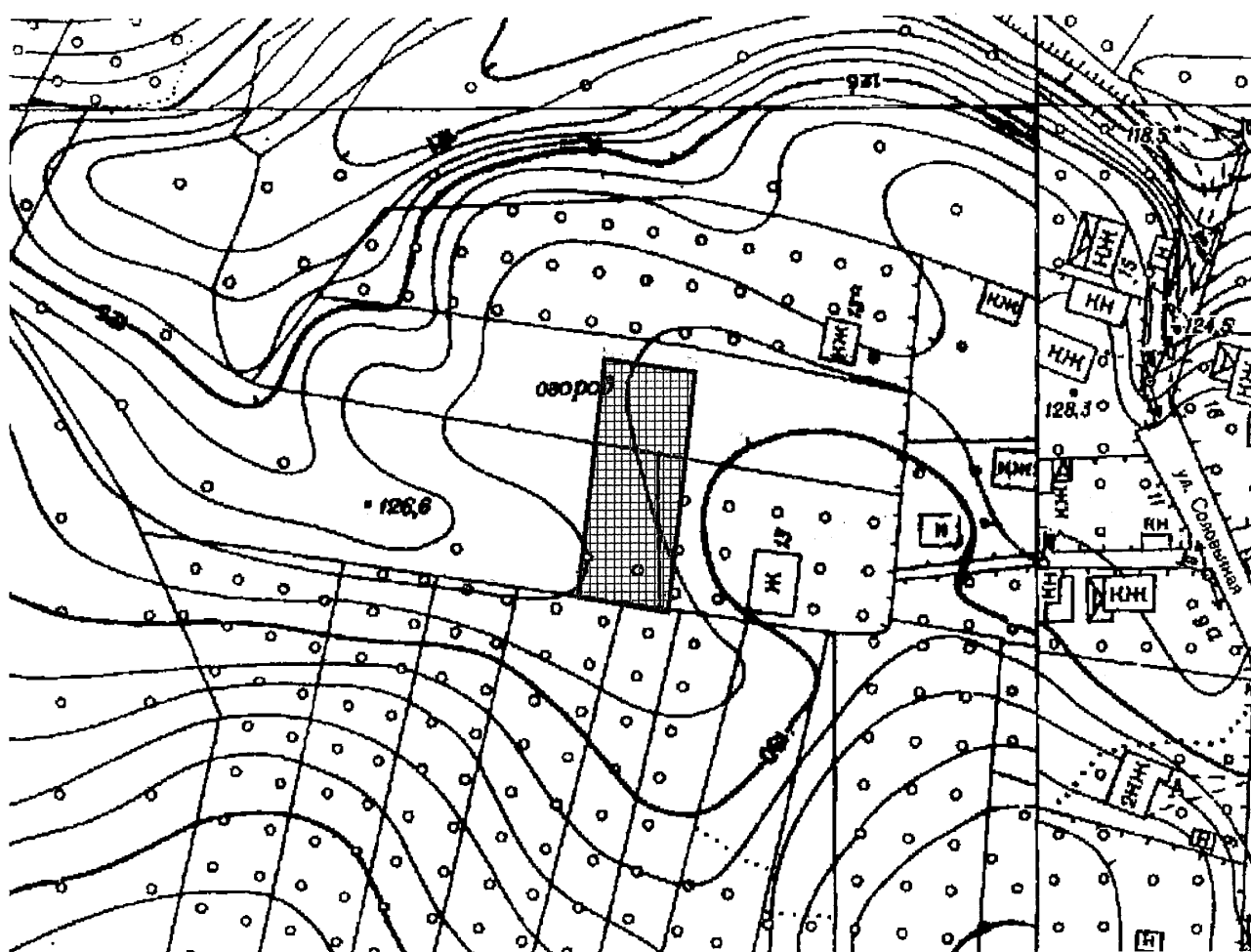
Іван КАРТАВИЙ

Начальник управління правового
забезпечення діяльності
Київської міської ради

Ганна ГАРШИНА

План-схема
до дозволу на розроблення проєкту землеустрою щодо відведення земельної ділянки

клопотання	від 17.01.2020 № 715625010
код земельної ділянки	79:102:0132
юрідична/фізична особа	Пилипюк Каріна Русланівна
адреса земельної ділянки	м. Київ, р-н Голосіївський, поблизу вул. Лауреатської
вид землекористування	власність
вид користування земельної ділянки	для ведення садівництва
орієнтовний розмір	0,12 га



Київський міський голова

Віталій КЛИЧКО

ПОЯСНЮВАЛЬНА ЗАПИСКА

№ ПЗН-5673 від 04.03.2020

до проекту рішення Київської міської ради:

Про надання громадянці Пилипюк Каріні Русланівні дозволу на розроблення проекту землеустрою щодо відведення земельної ділянки у власність для ведення садівництва поблизу вул. Лауреатської у Голосіївському районі міста Києва

До кадастрової справи
№ 715625010



1. Фізична особа:

ПІБ: **Пилипюк Каріна Русланівна**
Клопотання: **від 17.01.2020 номер 715625010**

2. Відомості про земельну ділянку (№ 79:102:0132)

Місце розташування (адреса): **м. Київ, р-н Голосіївський поблизу вул. Лауреатська**

Площа: **0,12 га**

Вид та термін права: **власність**

Вид використання: **для ведення садівництва**

3. Обґрунтування прийняття рішення

На клопотання зацікавленої особи відповідно до статей 9, 118 Земельного кодексу України та Порядку набуття прав на землю із земель комунальної власності у місті Києві, затвердженого рішенням Київської міської ради від 20 квітня 2017 року № 241/2463, Департаментом земельних ресурсів виконавчого органу Київської міської ради (Київської міської державної адміністрації) розроблено проект рішення Київської міської ради.

4. Мета прийняття рішення.

Метою прийняття рішення є забезпечення реалізації встановленого Земельним кодексом України права особи на оформлення права користування (власності) на землю.

5. Особливі характеристики ділянки.

Наявність будівель і споруд на ділянці:	Земельна ділянка вільна від капітальної забудови.
Наявність ДПТ:	Детальний план на дану територію не затверджено.
Функціональне призначення згідно Генплану:	Відповідно до Генерального плану міста, затвердженого рішенням Київської міської ради від 28 березня 2002 року № 370/1804, земельна ділянка належить до сільськогосподарської території (витяг з містобудівного кадастру від 17 лютого 2020 року № 1423/0/12-53/12-03-20).
Правовий режим:	Земельна ділянка комунальної власності територіальної громади міста Києва.
Розташування в зеленій зоні:	Земельна ділянка не входить до Програми розвитку зеленої зони міста Києва до 2010 року та концепції формування зелених насаджень в центральній частині міста, затвердженої рішенням Київської міської ради від 19 липня 2005 року № 806/3381 (зі змінами).
Інші особливості:	За наявною в Департаменті інформацією земельна ділянка обліковується за громадянином Хільчевським С. А., згода якого відсутня.

6. Стан нормативно-правової бази у даній сфері правового регулювання.

Загальні засади та порядок отримання дозволу на розроблення документації із землеустрою визначено статтями 9, 118 Земельного кодексу України.

7. Фінансово-економічне обґрунтування.


Реалізація рішення не потребує додаткових витрат міського бюджету.

8. Прогноз соціально-економічних та інших наслідків прийняття рішення.

Рішення не тягне за собою жодних соціально-економічних та інших наслідків.

Доповідач: директор Департаменту земельних ресурсів Петро ОЛЕНИЧ

Директор Департаменту
земельних ресурсів



Петро ОЛЕНИЧ





**Заступник міського голови –
секретар Київської міської ради**

Міщенко О.Г.
Гаршиній Г.А.

Прошу розглянути проект рішення від 02.04.2020
№08/231- 866/ПР в установленому порядку.

Пихтіній О.М.

Для контролю за проходженням та тиражування.

Володимир ПРОКОПІВ

“02” квітня 2020 року
№ 08/231 – 866/ПР



08/231-866/11P
02.04.2020

ВИКОНАВЧИЙ ОРГАН КИЇВСЬКОЇ МІСЬКОЇ РАДИ
(КИЇВСЬКА МІСЬКА ДЕРЖАВНА АДМІНІСТРАЦІЯ)

ДЕПАРТАМЕНТ ЗЕМЕЛЬНИХ РЕСУРСІВ

вул. Хрещатик, 32-а, м. Київ, 01601, тел. (044) 279-58-72, ф. (044) 288-07-57,
КБУ "Контактний центр міста Києва" (044) 15-51, E-mail: dzr@kmda.gov.ua Код ЄДРПОУ 26199097

02.04.2020 № 05715-СЛ-5673

на № _____ від _____

Заступнику Київського міського голови-
секретарю Київради
Прокопіву В.В.

Шановний Володимире Володимировичу!

Департамент земельних ресурсів виконавчого органу Київської міської ради (Київської міської державної адміністрації) відповідно до пункту 3 статті 26 Регламенту Київської міської ради, затвердженого рішенням Київської міської ради від 7.07.2016 № 579/579, направляє проект рішення Київської міської ради «Про надання громадянці Пилипюк Каріні Русланівні дозволу на розроблення проекту землеустрою щодо відведення земельної ділянки у власність для ведення садівництва поблизу вул. Лауреатської у Голосіївському районі міста Києва» (715625010) для подальшого опрацювання.

Додатки:

- проект рішення 715625010 на 2 арк. в 1 примірнику;
- пояснювальна записка на 2 арк. в 1 примірнику;
- матеріали супутникової фотозйомки на 1 арк. в 1 примірнику;
- матеріали справи на 8 арк. в 1 примірнику.

З повагою
директор

Петро ОЛЕНИЧ