



08/231-854/MP
13.03.2018

КИЇВСЬКА МІСЬКА РАДА

VI сесія VIII скликання

РІШЕННЯ

№ _____

Про надання дозволу на розроблення проекту землеустрою щодо відведення земельної ділянки Київському комунальному об'єднанню зеленого будівництва та експлуатації зелених насаджень міста "Київзеленбуд" вздовж будинків вул.Петра Вершигори, 3, 3-а, 3-б, 9-б, 9-г, на просп.Генерала Ватутіна, 2, 2-а, 2-б, 2-в, 4-б, на вул.Райдужній, 12 у Дніпровському районі м. Києва для утримання парку

Київська міська рада
Департамент
земельних ресурсів
Код земельної ділянки:

66:052:0094

Проект рішення (екз.1)
ПР-15747
до справи

К-32962



2 347015 057475

Розглянувши клопотання про надання дозволу на розроблення проекту землеустрою щодо відведення земельної ділянки Київському комунальному об'єднанню зеленого будівництва та експлуатації зелених насаджень міста "Київзеленбуд" вздовж будинків вул.Петра Вершигори, 3, 3-а, 3-б, 9-б, 9-г, на просп.Генерала Ватутіна, 2, 2-а, 2-б, 2-в, 4-б, на вул.Райдужній, 12 у Дніпровському районі м. Києва та додані документи, керуючись статтями 9, 123 Земельного кодексу України, Законом України „Про внесення змін до деяких законодавчих актів України щодо розмежування земель державної та комунальної власності”, пунктом 34 частини 1 статті 26 Закону України „Про місцеве самоврядування в Україні”, Київська міська рада

ВИРІШИЛА:

1. Надати дозвіл на розроблення проекту землеустрою щодо відведення земельної ділянки Київському комунальному об'єднанню зеленого будівництва та експлуатації зелених насаджень міста "Київзеленбуд" вздовж будинків вул.Петра Вершигори, 3, 3-а, 3-б, 9-б, 9-г, на просп.Генерала Ватутіна, 2, 2-а, 2-б, 2-в, 4-б, на вул.Райдужній, 12 у Дніпровському районі м. Києва орієнтовною площею 2,55 га (земельна ділянка комунальної власності територіальної громади міста Києва) в постійне користування для утримання парку згідно з план-схемою (додаток до рішення) (К-32962).


2. Контроль за виконанням цього рішення покласти на постійну комісію Київської міської ради з питань містобудування, архітектури та землекористування.

Київський міський голова

В.Кличко


ПОДАННЯ:

Заступник голови Київської міської державної
адміністрації



О. Спасибко

Директор Департаменту
земельних ресурсів
виконавчого органу Київської міської ради
(Київської міської державної адміністрації)



О. Поліщук

Начальник управління аналітично-правової роботи
Департаменту земельних ресурсів
виконавчого органу Київської міської ради
(Київської міської державної адміністрації)



А. Гавриш

ПОГОДЖЕНО:

Постійна комісія Київської міської
ради з питань містобудування, архітектури
та землекористування

Голова

О. Міщенко

Секретар

І. Картавий

Начальник управління
правового забезпечення діяльності
Київської міської ради

В. Слончак

Постійна комісія Київської міської
ради з питань екологічної політики

Голова

К. Яловий

Секретар

О. Новіков

ПОЯСНЮВАЛЬНА ЗАПИСКА

№ ПЗ-29384 від 13.02.2018

До справи

№ К-32962



до проекту рішення Київської міської ради:

Про надання дозволу на розроблення проекту землеустрою щодо відведення земельної ділянки Київському комунальному об'єднанню зеленого будівництва та експлуатації зелених насаджень міста "Київзеленбуд" вздовж будинків вул.Петра Вершигори, 3, 3-а, 3-б, 9-б, 9-г, на просп.Генерала Ватутіна, 2, 2-а, 2-б, 2-в, 4-б, на вул.Райдужній, 12 у Дніпровському районі м. Києва для утримання парку

1. Юридична особа:

Назва *Київське комунальне об'єднання зеленого будівництва та експлуатації зелених насаджень міста "Київзеленбуд"*
Клопотання *від 29.01.2018 № К-32962*

2. Відомості про земельну ділянку (кадастровий № 8000000000:66:052:0094к)

Місце розташування (адреса) *м. Київ, р-н Дніпровський, вздовж будинків вул.Петра Вершигори, 3, 3-а, 3-б, 9-б, 9-г, на просп.Генерала Ватутіна, 2, 2-а, 2-б, 2-в, 4-б, на вул.Райдужній, 12*
Площа *2,55 га*
Вид та термін користування *Постійне користування*
Вид використання *для утримання парку*

3. Обґрунтування прийняття рішення

На клопотання зацікавленої особи відповідно до ст. 9, 123 Земельного кодексу України та Порядку набуття прав на землю із земель комунальної власності у місті Києві, затвердженого рішенням Київради від 20.04.2017 № 241/2463, Департаментом земельних ресурсів виконавчого органу Київської міської ради (Київської міської державної адміністрації) розроблено проект рішення Київської міської ради.

4. Мета прийняття рішення.

Метою прийняття рішення є забезпечення реалізації встановленого Земельним кодексом України права особи на оформлення права користування (власності) на землю.

5. Особливі характеристики ділянки.

Наявність будівель і споруд на ділянці:
Вільна від капітальної забудови

Інші особливості:

Земельна ділянка передбачена до відведення із земель комунальної власності територіальної громади м. Києва. Рішенням Київської міської ради від 10.11.2016 № 341/1345 надано статус парку земельній ділянці, розташованій вздовж будинків 3, 3-а, 3-б, 9-б, 9-г на вул. Петра Вершигори; 2, 2-а, 2-б, 2-в, 4-б на проси. Генерала Ватутіна; 12 на вул. Райдужній у Дніпровському районі м. Києва. Відповідно до пункту 4 зазначеного рішення внесено зміни до Програми комплексного розвитку зеленої зони міста Києва до 2010 року та концепції формування зелених насаджень в центральній частині міста, затверджених рішенням Київської міської ради від 19.07.2005 № 806/3381, включивши до переліку парків Дніпровського району міста Києва, що відповідають типологічним ознакам та планувальним вимогам, земельну ділянку, зазначену в пункті 1 цього рішення. Також рішенням Київської міської ради від 04.03.2015 № 168/1033 надано статус скверу земельній ділянці 0,48 га на вул. Петра Вершигори, 9-г у Дніпровському районі м. Києва та скасування рішення Київської міської ради від 29 листопада 2012 року № 619/8903 «Про надання Дніпровській районній в місті Києві державній адміністрації земельної ділянки для будівництва, експлуатації та обслуговування житлового будинку з підземним паркінгом на вул. Петра Вершигори, 9-г у Дніпровському районі м. Києва». Відповідно до пункту 2 зазначеного рішення внесено зміни до Програми розвитку зеленої зони м. Києва до 2010 року та концепції формування зелених насаджень в центральній частині міста, затверджених рішенням Київської міської ради від 19.07.2005 № 806/3381 та продовжених на період до 2015 року рішенням Київської міської ради від 27.11.2009 № 714/2783, додавши земельну ділянку, визначену пунктом 1 цього рішення, до переліку скверів Дніпровського району м. Києва. Відповідно до Детального плану території в межах бульвару Перова, вулиць Сулеймана Стальського, Петра Вершигори, проспекту Генерала Ватутіна, затвердженого рішенням Київської міської ради від 28.11.2017 №679/3686, земельна ділянка за функціональним призначенням належить до території зелених насаджень загального користування.

6. Стан нормативно-правової бази у даній сфері правового регулювання.

Загальні засади та порядок отримання дозволу на розроблення документації із землеустрою визначено ст. 9, 123 Земельного кодексу України.

7. Фінансово-економічне обґрунтування.

Реалізація рішення не потребує додаткових витрат міського бюджету.


8. Прогноз соціально-економічних та інших наслідків прийняття рішення.

Наслідками прийняття розробленого проекту рішення стане:

- реалізація зацікавленою особою своїх прав щодо використання земельної ділянки;

Доповідач: директор Департаменту земельних ресурсів Поліщук О.Г.

Директор Департаменту
земельних ресурсів



Поліщук О.Г.



**Заступник міського голови –
секретар Київської міської ради**

Міщенко О.Г.
Яловому К.В.
Слончаку В.В.

Прошу розглянути проект рішення від 13.03.2018
№08/231- 854/ПР в установленому порядку.

Пихтіній О.М.

Для контролю за проходженням та тиражування.

Юнаковій С.М.
Пантелєєву П.О. – до відома

В.ПРОКОПІВ

“13” березня 2018 року
№ 08/231 – 854/ПР



08/231-254/PP
13.03.2018

ВИКОНАВЧИЙ ОРГАН КИЇВСЬКОЇ МІСЬКОЇ РАДИ
(КИЇВСЬКА МІСЬКА ДЕРЖАВНА АДМІНІСТРАЦІЯ)

ДЕПАРТАМЕНТ ЗЕМЕЛЬНИХ РЕСУРСІВ

вул. Хрещатик, 32-а, м. Київ, 01601, тел. (044) 279-58-72, ф. (044) 288-07-57,
КБУ "Контактний центр міста Києва" (044) 15-51, E-mail: dzr@kievcity.gov.ua Код ЄДРПОУ 26199097

13.03.2018 № 057052- 5627
на № _____ від _____

Заступнику міського голови –
секретарю Київради
В. ПРОКОШВУ

Шановний Володимире Володимировичу!

Департамент земельних ресурсів виконавчого органу Київської міської ради (Київської міської державної адміністрації) підготував проект рішення Київської міської ради "Про надання дозволу на розроблення проекту землеустрою щодо відведення земельної ділянки Київському комунальному об'єднанню зеленого будівництва та експлуатації зелених насаджень міста «Київзеленбуд» вздовж будинків вул. Петра Вершигори, 3, 3-а, 3-б, 9-б, 9-г, на просп. Генерала Ватутіна, 2, 2-а, 2-б, 2-в, 4-б, вул. Райдужній, 12 у Дніпровському районі м. Києва для утримання парку" (справа К-32962) та направляє для подальшого розгляду у відповідних комісіях Київської міської ради, відповідно до регламенту Київської міської ради, затвердженого рішенням Київради від 07.07.2016 № 579/579.

З повагою,
Директор

О. Поліщук