



08/231-85/PP  
17.01.2022

# КИЇВСЬКА МІСЬКА РАДА

II СЕСІЯ IX СКЛИКАННЯ

## РІШЕННЯ

№ \_\_\_\_\_

Всес. зр



390104986

**Про відмову громадянину Савіну Олексію Геннадійовичу у наданні дозволу на розроблення проєкту землеустрою щодо відведення земельної ділянки у власність для будівництва і обслуговування житлового будинку у Печерському районі міста Києва**

Розглянувши клопотання про надання дозволу на розроблення проєкту землеустрою щодо відведення земельної ділянки громадянину Савіну Олексію Геннадійовичу у Печерському районі міста Києва та додані документи, враховуючи, що заявлена ініціатива не відповідає містобудівній документації за функціональним призначенням, а саме: земельна ділянка належить до території зелених насаджень загального користування (витяг з містобудівного кадастру, направлений листом Департаменту містобудування та архітектури виконавчого органу Київської міської ради (Київської міської державної адміністрації) від 22 грудня 2021 року № 055-29777), та відсутність принаймні одного з видів містобудівної документації відповідно до частини третьої статті 24 Закону України «Про регулювання містобудівної діяльності», а також враховуючи, що на земельній ділянці розташовано нерухоме майно, відомості щодо права власності, на яке у матеріалах клопотання відсутні, керуючись статтями 9, 118 Земельного кодексу України, Законом України «Про внесення змін до деяких законодавчих актів України щодо розмежування земель державної та комунальної власності», пунктом 34 частини першої статті 26 Закону України «Про місцеве самоврядування в Україні», Київська міська рада

### **ВИРІШИЛА:**

1. Відмовити громадянину Савіну Олексію Геннадійовичу у наданні дозволу на розроблення проєкту землеустрою щодо відведення земельної ділянки у власність для будівництва і обслуговування житлового будинку у Печерському районі міста Києва орієнтовною площею 0,10 га (земельна ділянка комунальної власності територіальної громади міста Києва, справа № 390104986).

2. Контроль за виконанням цього рішення покласти на постійну комісію Київської міської ради з питань архітектури, містобудування та земельних відносин.

Київський міський голова

Віталій КЛИЧКО


**ПОДАННЯ:**

Заступник голови  
Київської міської державної адміністрації  
з питань здійснення самоврядних повноважень



Петро ОЛЕНИЧ  
*P. Olenich*

Директор Департаменту земельних ресурсів  
виконавчого органу Київської міської ради  
(Київської міської державної адміністрації)



Валентина ПЕЛИХ

Заступник директора Департаменту –  
начальник юридичного управління  
Департаменту земельних ресурсів  
виконавчого органу Київської міської ради  
(Київської міської державної адміністрації)



Марія ДЕГТЯРЕНКО

**ПОГОДЖЕНО:**

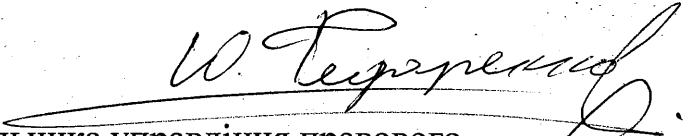
*23.02.2022*  
Постійна комісія Київської міської ради  
з питань архітектури, містобудування  
та земельних відносин

Голова



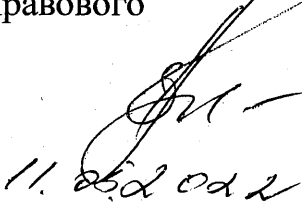
Михайло ТЕРЕНТЬЄВ

Секретар



Юрій ФЕДОРЕНКО

В.о. начальника управління правового  
забезпечення діяльності  
Київської міської ради



*11.05.2022*

Валентина ПОЛОЖИШНИК

# ПОЯСНЮВАЛЬНА ЗАПИСКА

№ ПЗН-36087 від 30.12.2021

до проекту рішення Київської міської ради:

**Про відмову громадянину Савіну Олексію Генадійовичу у наданні дозволу на розроблення проекту землеустрою щодо відведення земельної ділянки у власність для будівництва і обслуговування житлового будинку у Печерському районі міста Києва**

До кадастрової справи  
№ 390104986



## 1. Фізична особа:

ПІБ: **Савін Олексій Генадійович**  
Клопотання: **від 20.12.2021 номер 390104986**

## 2. Відомості про земельну ділянку (№ 82:277:0815).

Місце розташування (адреса):	м. Київ, р-н Печерський
Площа:	0,10 га
Вид та термін права:	власність
Вид використання:	для будівництва і обслуговування житлового будинку

## 3. Обґрунтування прийняття рішення.

На клопотання зацікавленої особи відповідно до статей 9, 118 Земельного кодексу України та Порядку набуття прав на землю із земель комунальної власності у місті Києві, затвердженого рішенням Київської міської ради від 20.04.2017 № 241/2463, Департаментом земельних ресурсів виконавчого органу Київської міської ради (Київської міської державної адміністрації) розроблено проект рішення Київської міської ради.

## 4. Мета прийняття рішення.

Метою прийняття рішення є дотримання вимог Закону України «Про регулювання містобудівної діяльності» та забезпечення дотримання вимог Земельного кодексу України.

## 5. Особливі характеристики ділянки.

Наявність будівель і споруд на ділянці:	Згідно з матеріалами аерофотозйомки 2019 року, на земельній ділянці розташоване нерухоме майно. Правовстановлюючі документи на нерухоме майно заявником до клопотання не додано.
Наявність ДПТ:	Детальний план території відсутній.
Функціональне призначення згідно з Генпланом:	Відповідно до Генерального плану міста Києва, затвердженого рішенням Київської міської ради від 28.03.2002 № 370/1804, земельна ділянка за функціональним призначенням належить до території зелених насаджень загального користування (витяг з містобудівного кадастру, направлений листом Департаменту містобудування та архітектури виконавчого органу Київської міської ради (Київської міської державної адміністрації) від 22.12.2021 № 055-29777).
Правовий режим:	Земельна ділянка належить до земель комунальної власності територіальної громади міста Києва.

Розташування в зеленій зоні:	За даними Міського земельного кадастру земельна ділянка входить до показників розвитку зеленої зони м. Києва до 2022 року та концепції формування зелених насаджень в центральній частині міста, затверджених рішенням Київської міської ради від 08.07.2021 № 1583/1624 (назва зони: «На схилах бульв. Дружби Народів»).
Інші особливості:	Заявником подано посвідчення, що він є ветераном війни - учасником бойових дій. Зважаючи на положення статей 9, 122 Земельного кодексу України та пункту 34 частини першої статті 26 Закону України «Про місцеве самоврядування в Україні» (щодо обов'язковості розгляду питань землекористування на пленарних засіданнях) вказаний проєкт рішення направляється для подальшого розгляду Київською міською радою.

#### 6. Стан нормативно-правової бази у даній сфері правового регулювання.

Загальні засади та порядок відмови у наданні дозволу на розроблення документації із землеустрою визначено статтями 9, 118 Земельного кодексу України.

#### 7. Фінансово-економічне обґрунтування.


Реалізація рішення не потребує додаткових витрат міського бюджету.

#### 8. Прогноз соціально-економічних та інших наслідків прийняття рішення.

Рішення не тягне за собою жодних соціально-економічних та інших наслідків.

Доповідач: директор Департаменту земельних ресурсів Валентина ПЕЛИХ

Директор Департаменту земельних ресурсів



Валентина ПЕЛИХ

*описано*