



08/231-839/17P  
18.02.2019

# КИЇВСЬКА МІСЬКА РАДА

ХІ СЕСІЯ VIII СКЛИКАННЯ

## РІШЕННЯ

№ \_\_\_\_\_

*Грощев*

Про передачу громадянину Деревцю Артему Валерійовичу у приватну власність земельної ділянки для будівництва і обслуговування жилого будинку, господарських будівель і споруд на вул. Лісничій, 30 у Голосіївському районі міста Києва

Київська міська рада  
Департамент  
земельних ресурсів  
Код земельної ділянки:

90:072:0127

Проект рішення (екз.1)  
ПР-19597  
до справи

**A-25131**



2 347015 095972

Відповідно до статей 9, 81, 83, 116, 118, 121, 186 Земельного кодексу України, Закону України «Про внесення змін до деяких законодавчих актів України щодо розмежування земель державної та комунальної власності», пункту 34 частини першої статті 26 Закону України «Про місцеве самоврядування в Україні» та розглянувши проект землеустрою щодо відведення земельної ділянки, Київська міська рада

### ВИРІШИЛА:

1. Затвердити проект землеустрою щодо відведення земельної ділянки громадянину Деревцю Артему Валерійовичу для будівництва і обслуговування жилого будинку, господарських будівель і споруд на вул. Лісничій, 30 у Голосіївському районі міста Києва (категорія земель – землі житлової та громадської забудови, код КВЦПЗ 02.01, справа А-25131).

2. Передати громадянину Деревцю Артему Валерійовичу, за умови виконання пункту 3 цього рішення, у приватну власність земельну ділянку площею 0,0283 га (кадастровий номер 8000000000:90:072:0127) для будівництва і обслуговування жилого будинку, господарських будівель і споруд на вул. Лісничій, 30 у Голосіївському районі міста Києва із земель комунальної власності територіальної громади міста Києва.

3. Громадянину Деревцю Артему Валерійовичу:

3.1. Виконувати обов'язки власника земельної ділянки відповідно до вимог статті 91 Земельного кодексу України.

3.2. Виконувати умови забудови земельної ділянки згідно з містобудівними умовами і обмеженнями щодо забудови земельної ділянки та документами, що дають право на виконання підготовчих та будівельних робіт, одержаними в установленому законодавством порядку.

3.3. Забезпечити вільний доступ для прокладання нових, ремонту та експлуатації існуючих інженерних мереж і споруд, що знаходяться в межах земельної ділянки.

3.4. Виконати вимоги, викладені у листі Департаменту містобудування та архітектури від 05 червня 2018 року № 4311/0/12-4/19-18.

3.5. Питання пайової участі та укладення з Департаментом економіки та інвестицій виконавчого органу Київської міської ради (Київської міської державної адміністрації) договору про пайову участь вирішувати в порядку та випадках, встановлених законодавством.

3.6. Питання сплати відновної вартості зелених насаджень або укладання охоронного договору на зелені насадження вирішувати відповідно до рішення Київської міської ради від 27 жовтня 2011 року № 384/6600 «Про затвердження Порядку видалення зелених насаджень на території міста Києва» (із змінами і доповненнями).

3.7. Питання майнових відносин вирішувати в установленому порядку.

3.8. Дотримуватись обмежень у використанні земельної ділянки, зазначених у витязі Державного земельного кадастру.

3.9. Вжити заходів щодо державної реєстрації права власності на земельну ділянку у порядку, встановленому Законом України «Про державну реєстрацію речових прав на нерухоме майно та їх обтяжень».

4. Попередити власника земельної ділянки, що право власності на землю може бути припинено у випадках, передбачених статтями 140, 143 Земельного кодексу України.


5. Контроль за виконанням цього рішення покласти на постійну комісію Київської міської ради з питань містобудування, архітектури та землекористування.

Київський міський голова

Віталій КЛИЧКО

**ПОДАННЯ:**

Заступник голови  
Київської міської державної адміністрації




Олександр СПАСИБКО

Директор  
Департаменту земельних ресурсів  
виконавчого органу Київської міської ради  
(Київської міської державної адміністрації)

Петро ОЛЕНИЧ


Заступник директора –  
начальник юридичного управління  
Департаменту земельних ресурсів  
виконавчого органу Київської міської ради  
(Київської міської державної адміністрації)



Алла ВАСИЛЕНКО

**ПОГОДЖЕНО:**

17.09.2020  
Постійна комісія Київської міської ради  
з питань містобудування, архітектури та  
землекористування



Голова

Олександр МІЩЕНКО

Секретар

Іван КАРТАВИЙ

Начальник управління  
правового забезпечення діяльності  
Київської міської ради



Татяна Тарасенко  
30.09.2020

# ПОЯСНЮВАЛЬНА ЗАПИСКА

№ ПЗ-35440 від 20.12.2018

до проекту рішення Київської міської ради:  
**Про передачу громадянину Деревцю Артему Валерійовичу у приватну власність земельної ділянки для будівництва і обслуговування жилого будинку, господарських будівель і споруд на вул. Лісничій, 30 у Голосіївському районі міста Києва**

До кадастрової справи

№ А-25131



## 1. Фізична особа:

Назва *Деревець Артем Валерійович*  
Клопотання *від 20.02.2018 № К-33280*

Лист про використання права *від 06.04.2018 № МЗ-2695*  
мовчазної згоди

## 2. Відомості про земельну ділянку (кадастровий № 8000000000:90:072:0127)

Місце розташування (адреса) *м. Київ, р-н Голосіївський, вул. Лісничка, 30*  
Площа *0,0283 га*  
Вид та термін користування *Право в процесі оформлення (Власність)*  
Вид використання *для будівництва і обслуговування жилого будинку, господарських будівель і споруд*

## 3. Обґрунтування прийняття рішення

На замовлення зацікавленої особи землевпорядною організацією розроблено проект землеустрою щодо відведення земельної ділянки, який згідно із ст. 118 Земельного кодексу України погоджено з відповідними органами, зокрема:

орган архітектури *№ 4644/0/012/09-18 від 20.06.2018*  
територіальний орган, що здійснює реалізацію державної політики у сфері земельних відносин *№ 4505/82-18 від 12.07.2018*

Відповідно до Земельного кодексу України та Порядку набуття прав на землю із земель комунальної власності у місті Києві, затвердженого рішенням Київської міської ради від 20.04.2017 № 241/2463, Департаментом земельних ресурсів виконавчого органу Київської міської ради (Київської міської державної адміністрації) розроблено проект рішення Київської міської ради.

## 4. Мета прийняття рішення.

Метою прийняття рішення є забезпечення реалізації встановленого Земельним кодексом України права особи на оформлення права користування (власності) на землю.

## 5. Особливі характеристики ділянки.

Наявність будівель *Вільна від капітальної забудови*  
і споруд на ділянці:

- Наявність ДПТ: *Відповідно до детального плану території с. Чапаєвка, затвердженого рішенням Київради від 20 грудня 2007 року № 1463/4296, земельна ділянка за функціональним призначенням належить до території садибної житлової забудови (витяг з містобудівного кадастру від 05 березня 2018 № 1765/0/12-53/12-03-18).*
- Функціональне призначення згідно Генплану: *Відповідно до Генерального плану міста, затвердженого рішенням Київради від 28 березня 2002 року № 370/1804, земельна ділянка за функціональним призначенням належить до території садибної житлової забудови.*
- Правовий режим: *Земельна ділянка не перетинається з червоними лініями.*  
Розташування в зеленій зоні: *Земельна ділянка не входить до Програми розвитку зеленої зони міста Києва до 2010 року та концепції формування зелених насаджень в центральній частині міста, затвердженої рішенням Київради від 19 липня 2005 року № 806/3381 (зі змінами).*
- Інші особливості : *Земельна ділянка є лишками домоволодіння на вул. Лісничій, 30 у Голосіївському районі, яке на підставі державного акту на право приватної власності на землю від 13 жовтня 2006 року № 07-7- 02816, належить гр. Нікандровій В. В., яка не заперечує щодо відведення гр. Деревцю А. В. земельної ділянки площею 0,0283 га (нотаріально-посвідчена заява від 21 лютого 2018 року № 1427).  
Земельна ділянка надається із земель комунальної власності територіальної громади міста Києва.*

#### **6. Стан нормативно-правової бази у даній сфері правового регулювання.**

Загальні засади та порядок передачі земельних ділянок у власність чи користування зацікавленим особам визначено Земельним кодексом України та Порядком набуття прав на землю із земель комунальної власності у місті Києві, затвердженим рішенням Київради від 20 квітня 2017 року № 241/2463.

Рішення про передачу (надання) земельної ділянки може бути прийнято Київською міською радою з урахуванням вимог статті 24 Закону України "Про регулювання містобудівної діяльності".

#### **7. Фінансово-економічне обґрунтування.**

Реалізація рішення не потребує додаткових витрат міського бюджету.

Нормативна грошова оцінка не проводилась

#### **8. Прогноз соціально-економічних та інших наслідків прийняття рішення.**

Наслідками прийняття розробленого проекту рішення стане:

- реалізація зацікавленою особою своїх прав щодо використання земельної ділянки

Доповідач: директор Департаменту земельних ресурсів Петро ОЛЕНИЧ

Директор Департаменту  
земельних ресурсів

  
Петро ОЛЕНИЧ