



08/231-759/ПР
11.02.2021

КИЇВСЬКА МІСЬКА РАДА

II СЕСІЯ IX СКЛИКАННЯ

РІШЕННЯ

№ _____

Про передачу ПУБЛІЧНОМУ АКЦІОНЕРНОМУ ТОВАРИСТВУ «УКРТЕЛЕКОМ» в оренду земельної ділянки для експлуатації та обслуговування існуючої автоматичної телефонної станції та допоміжних будівель на вул. Дегтярівській, 28а у Шевченківському районі міста Києва



374151526

Відповідно до статей 9, 79-1, 83, 93, 116, 123, 124, 186 Земельного кодексу України, Закону України «Про оренду землі», статті 35 Закону України «Про землеустрій», Закону України «Про внесення змін до деяких законодавчих актів України щодо розмежування земель державної та комунальної власності», пункту 34 частини першої статті 26 Закону України «Про місцеве самоврядування в Україні», рішення Київської міської ради від 10.09.2015 № 958/1822 «Про інвентаризацію земель міста Києва», враховуючи, що земельна ділянка зареєстрована в Державному земельному кадастрі (витяг з Державного земельного кадастру про земельну ділянку від 28 грудня 2020 року № НВ-0006219372020), розглянувши технічну документацію із землеустрою щодо інвентаризації земельної ділянки та заяву ПУБЛІЧНОГО АКЦІОНЕРНОГО ТОВАРИСТВА «УКРТЕЛЕКОМ» від 22 грудня 2020 року № 50062-005459527-031-03, Київська міська рада

ВИРІШИЛА:

1. Передати ПУБЛІЧНОМУ АКЦІОНЕРНОМУ ТОВАРИСТВУ «УКРТЕЛЕКОМ», за умови виконання пункту 2 цього рішення, в оренду на 10 років земельну ділянку площею 0,3913 га (кадастровий номер 8000000000:91:114:0001) для експлуатації та обслуговування існуючої автоматичної телефонної станції та допоміжних будівель (код КВЦПЗ – 13.01 для розміщення та експлуатації об'єктів і споруд телекомунікацій) на вул. Дегтярівській, 28а у Шевченківському районі міста Києва із земель

комунальної власності територіальної громади міста Києва, у зв'язку з набуттям права власності на нерухоме майно, яке зареєстровано в Державному реєстрі речових прав на нерухоме майно 19 грудня 2016 року, номери запису про право власності: 18137524, 18137398, 18137471 (категорія земель – землі промисловості, транспорту, зв'язку, енергетики, оборони та іншого призначення), заява ДЦ від 22 грудня 2020 року № 50062-005459527-031-03, справа № 374151526.

2. ПУБЛІЧНОМУ АКЦІОНЕРНОМУ ТОВАРИСТВУ «УКРТЕЛЕКОМ»:

2.1. У місячний строк надати до Департаменту земельних ресурсів виконавчого органу Київської міської ради (Київської міської державної адміністрації) документи, визначені законодавством, необхідні для укладання договору оренди земельної ділянки.

2.2. Виконувати обов'язки землекористувача відповідно до вимог статті 96 Земельного кодексу України.

2.3. Забезпечити вільний доступ для прокладання нових, ремонту та експлуатації існуючих інженерних мереж і споруд, розміщених у межах земельної ділянки.

2.4. Питання майнових відносин вирішувати в установленому порядку.

2.5. У разі необхідності проведення реконструкції чи нового будівництва питання оформлення дозвільної та проектно-кошторисної документації вирішувати в порядку, визначеному законодавством України.

2.6. Питання сплати відновної вартості зелених насаджень або укладання охоронного договору на зелені насадження вирішувати відповідно до рішення Київської міської ради від 27.10.2011 № 384/6600 «Про затвердження Порядку видалення зелених насаджень на території міста Києва» (зі змінами і доповненнями).

2.7. Під час використання земельної ділянки дотримуватися обмежень у її використанні, зареєстрованих у Державному земельному кадастрі.

2.8. Виконати вимоги, викладені в листах Департаменту містобудування та архітектури виконавчого органу Київської міської ради (Київської міської державної адміністрації) від 03 жовтня 2019 року № 10109/0/012/19-19, Головного управління Держгеокадастру у м. Києві від 01 жовтня 2019 року № 97-26-0.31-2236/35-19 та Департаменту охорони культурної спадщини від 28 жовтня 2019 року № 066-3533.


3. Попередити землекористувача, що використання земельної ділянки не за цільовим призначенням тягне за собою припинення права користування нею відповідно до вимог статей 141, 143 Земельного кодексу України.

4. Дане рішення втрачає чинність через дванадцять місяців з моменту його оприлюднення, у разі якщо протягом цього строку не укладено відповідний договір оренди земельної ділянки.

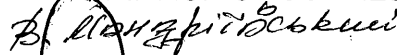
5. Контроль за виконанням цього рішення покласти на постійну комісію Київської міської ради з питань архітектури, містобудування та земельних відносин.

ПОДАННЯ:

Перший заступник голови Київської міської
державної адміністрації



Микола ПОВОРОЗНИК




Директор Департаменту земельних ресурсів
виконавчого органу Київської міської ради
(Київської міської державної адміністрації)

Петро ОЛЕНИЧ

ВЗ

Заступник директора Департаменту –
начальник юридичного управління
Департаменту земельних ресурсів
виконавчого органу Київської міської ради
(Київської міської державної адміністрації)



Алла ВАСИЛЕНКО

ПОГОДЖЕНО:

Постійна комісія Київської міської ради
з питань архітектури, містобудування
та земельних відносин

Голова

Михайло ТЕРЕНТЬЄВ

Секретар

Юрій ФЕДОРЕНКО

Начальник управління правового
забезпечення діяльності
Київської міської ради

Ганна ГАРШИНА

Постійна комісія Київської міської ради
з питань транспорту, зв'язку та реклами

Голова

Олексій ОКОПНИЙ

Секретар

Олесь МАЛЯРЕВИЧ

ПОЯСНЮВАЛЬНА ЗАПИСКА

№ ПЗН-15792 від 25.01.2021

до проекту рішення Київської міської ради:

**Про передачу ПУБЛІЧНОМУ АКЦІОНЕРНОМУ
ТОВАРИСТВУ «УКРТЕЛЕКОМ» в оренду земельної ділянки
для експлуатації та обслуговування існуючої автоматичної
телефонної станції та допоміжних будівель
на вул. Дегтярівській, 28а у Шевченківському районі
міста Києва**

До кадастрової справи
№ 374151526



1. Юридична особа:

Назва	ПУБЛІЧНЕ АКЦІОНЕРНЕ ТОВАРИСТВО «УКРТЕЛЕКОМ»
Перелік засновників (учасників) юридичної особи <small>*за даними Єдиного державного реєстру юридичних осіб, фізичних осіб- підприємців та громадських формувань</small>	АКЦІОНЕРИ ЗГІДНО РЕЄСТРУ
Кінцевий бенефіціарний власник (контролер) <small>*за даними Єдиного державного реєстру юридичних осіб, фізичних осіб- підприємців та громадських формувань</small>	АХМЕТОВ РІНАТ ЛЕОНІДОВИЧ, 01001, УКРАЇНА, МІСТО КИЇВ, ВУЛИЦЯ ПАТОРЖИНСЬКОГО, БУДИНОК 14, КВАРТИРА № 34
Реєстраційний номер:	від 23.12.2020 № 374151526

2. Відомості про земельну ділянку (кадастровий № 8000000000:91:114:0001).

Місце розташування (адреса)	м. Київ, р-н Шевченківський, вул. Дегтярівська, 28а
Площа	0,3913 га
Вид та термін користування	право в процесі оформлення (оренда)
Вид використання	для експлуатації та обслуговування існуючої автоматичної телефонної станції та допоміжних будівель
Цільове призначення	13.01 для розміщення та експлуатації об'єктів і споруд телекомунікацій
Нормативна грошова оцінка (за попереднім розрахунком*)	11 447 947 грн 83 коп

**Наведені розрахунки нормативної грошової оцінки не є остаточними і будуть уточнені відповідно до вимог чинного законодавства при оформленні права на земельну ділянку.*

3. Обґрунтування прийняття рішення.

На замовлення зацікавленої особи та враховуючи рішення Київської міської ради від 10 вересня 2015 року № 958/1822 «Про інвентаризацію земель міста Києва» земельпорядною організацією розроблено технічну документацію із землеустрою щодо інвентаризації земель, яка згідно із Земельним кодексом України погоджена з відповідними органами, зокрема:

структурний підрозділ Київської
міської державної адміністрації
у сфері містобудування та архітектури:

від 03.10.2019 № 10109/0/012/19-19

структурний підрозділ Київської
міської державної адміністрації у сфері
охорони культурної спадщини:

від 28.10.2019 № 066-3533

територіальний орган центрального органу
виконавчої влади,
що реалізує державну політику у сфері
земельних відносин:

від 01.10.2019 № 97-26-0.31-2236/35-19

Відповідно до статей 9, 123 Земельного кодексу України та Порядку набуття прав на землю із земель комунальної власності у місті Києві, затвердженого рішенням Київради від 20 квітня 2017 року № 241/2463, враховуючи, що земельна ділянка зареєстрована в Державному земельному кадастрі (витяг з Державного земельного кадастру про земельну ділянку від 28.12.2020 № НВ-0006219372020), Департаментом земельних ресурсів виконавчого органу Київської міської ради (Київської міської державної адміністрації) розроблено відповідний проект рішення Київської міської ради.

4. Мета прийняття рішення.

Метою прийняття рішення є забезпечення реалізації встановленого Земельним кодексом України права особи на оформлення права користування на землю.

5. Особливі характеристики ділянки.

Наявність будівель і споруд на ділянці:	<i>Земельна ділянка забудована: - будівлею виробничою АТС-213 (літера А) загальною площею 4710,2 кв.м, яка належить на праві власності ПАТ «УКРТЕЛЕКОМ» (інформаційна довідка з Державного реєстру речових прав на нерухоме майно від 29.12.2020 № 239162715; реєстраційний номер об'єкта нерухомого майна: 1123727980000; номер запису про право власності: 18137398 від 19.12.2016). - будівлею гаражу АТС-213 (літера Б) загальною площею 268,4 кв.м, яка належить на праві власності ПАТ «УКРТЕЛЕКОМ» (інформаційна довідка з Державного реєстру речових прав на нерухоме майно від 29.12.2020 № 239181739; реєстраційний номер об'єкта нерухомого майна: 1123731480000; номер запису про право власності: 18137471 від 19.12.2016). - будівлею прохідної АТС-213 (літера В) загальною площею 27,3 кв.м, яка належить на праві власності ПАТ «УКРТЕЛЕКОМ» (інформаційна довідка з Державного реєстру речових прав на нерухоме майно від 29.12.2020 № 239161782; реєстраційний номер об'єкта нерухомого майна: 1123734580000; номер запису про право власності: 18137524 від 19.12.2016). Відповідно до листа ПАТ «УКРТЕЛЕКОМ» від 29.08.2019 № 82Е300/19-38 майно сторонніх осіб на земельній ділянці відсутнє.</i>
Наявність ДПТ:	<i>Детальний план території відсутній.</i>

Функціональне призначення згідно Генплану:	<i>Відповідно до Генерального плану міста, затвердженого рішенням Київської міської ради від 28 березня 2002 року № 370/1804, земельна ділянка за функціональним призначенням належить до території громадських будівель і споруд та частково до території вулиць і доріг.</i>
Правовий режим:	<i>Земельна ділянка належить до земель комунальної власності територіальної громади міста Києва.</i>
Розташування в зеленій зоні:	<i>Земельна ділянка не входить до зеленої зони.</i>

6. Стан нормативно-правової бази у даній сфері правового регулювання.

Загальні засади та порядок передачі земельних ділянок у власність чи користування зацікавленим особам визначено Земельним кодексом України та Порядком набуття прав на землю із земель комунальної власності у місті Києві, затвердженим рішенням Київради від 20 квітня 2017 року № 241/2463.

Рішення про надання земельної ділянки може бути прийнято Київською міською радою з урахуванням вимог статті 24 Закону України «Про регулювання містобудівної діяльності».

7. Фінансово-економічне обґрунтування.

Реалізація рішення не потребує додаткових витрат міського бюджету.

Відповідно до Податкового Кодексу України, Закону України «Про оренду землі» та рішення Київради від 12 грудня 2019 року № 456/8029 «Про Бюджет м. Києва на 2020 рік» орієнтовний розмір річної орендної плати складатиме: **343 438 грн 43 коп. (3%).**

8. Прогноз соціально-економічних та інших наслідків прийняття рішення.

Наслідками прийняття розробленого проекту рішення стане:

- реалізація зацікавленою особою своїх прав щодо використання земельної ділянки.

Доповідач: директор Департаменту земельних ресурсів **Петро ОЛЕНИЧ**.

Директор Департаменту
земельних ресурсів

Петро ОЛЕНИЧ





**Заступник міського голови –
секретар Київської міської ради**

Терентьеву М.О.
Окопному О.Ю.
Гаршиній Г.А.

Прошу розглянути проект рішення від 11.02.2021
№08/231- 759/ПР в установленому порядку.

Пихтіній О.М.

Для контролю за проходженням та тиражування.

Юнаковій С.М.
Густелеву О.О. – до відома

Володимир БОНДАРЕНКО

“11” лютого 2021 року
№ 08/231 – 759/ПР

08/231-759/MP
11.02.2021



УКРАЇНА

ВИКОНАВЧИЙ ОРГАН КИЇВСЬКОЇ МІСЬКОЇ РАДИ
(КИЇВСЬКА МІСЬКА ДЕРЖАВНА АДМІНІСТРАЦІЯ)

ДЕПАРТАМЕНТ ЗЕМЕЛЬНИХ РЕСУРСІВ

вул. Хрещатик, 32-а, м. Київ, 01601 тел. (044) 279 58 72

Контактний центр міста Києва (044) 15 51 E-mail: doc@kyivland.gov.ua Код ЄДРПОУ 26199097

10.02.2021 № 05715-СЛ-15792

Заступнику міського голови-
секретарю Київської міської ради
Володимиру БОНДАРЕНКУ

Шановний Володимире Володимировичу!

Департамент земельних ресурсів виконавчого органу Київської міської ради (Київської міської державної адміністрації) відповідно до пункту 3 статті 26 Регламенту Київської міської ради, затвердженого рішенням Київської міської ради від 07.07.2016 № 579/579, направляє проект рішення Київської міської ради «Про передачу ПУБЛІЧНОМУ АКЦІОНЕРНОМУ ТОВАРИСТВУ "УКРТЕЛЕКОМ" в оренду земельної ділянки для експлуатації та обслуговування існуючої автоматичної телефонної станції та допоміжних будівель на вул. Дегтярівській, 28а у Шевченківському районі міста Києва» (374151526) для подальшого опрацювання.

Додатки:

- проект рішення 374151526 на 2 арк. в 1 примірнику;
- пояснювальна записка 374151526 на 2 арк. в 1 примірнику;
- витяг з бази даних міського земельного кадастру на 1 арк. в 1 примірнику;
- матеріали супутникової фотозйомки на 1 арк. в 1 примірнику;
- копія листа Департаменту земельних ресурсів на 1 арк. в 1 примірнику;
- заява на отримання адміністративної послуги з додатком до неї на 8 арк. в 1 примірнику;
- витяг з Державного земельного кадастру на 4 арк. в 1 примірнику;
- оригінал технічної документації із землеустрою щодо інвентаризації земель 1 книга в 1 примірнику.

З повагою

Директор

Петро ОЛЕНИЧ