



08/231-696/MP
07.03.2017

КИЇВСЬКА МІСЬКА РАДА

IV сесія VIII скликання

РІШЕННЯ

№ _____

Про надання дозволу на розроблення проекту землеустрою щодо відведення земельної ділянки громадянці Ткачук Наталії Олександрівні на вул. Любомирській, 19-г у Голосіївському районі м. Києва для будівництва і обслуговування жилого будинку, господарських будівель і споруд

Київська міська рада
Департамент
земельних ресурсів
Код земельної ділянки:

90:055:0026

Проект рішення (екз.1)
ПР-13041
від 06.03.2017 до справи

К-29028



2 347015 030416

Розглянувши клопотання про надання дозволу на розроблення проекту землеустрою щодо відведення земельної ділянки громадянці Ткачук Наталії Олександрівні на вул. Любомирській, 19-г у Голосіївському районі м. Києва та додані документи, керуючись статтями 9, 118 Земельного кодексу України, Законом України „Про внесення змін до деяких законодавчих актів України щодо розмежування земель державної та комунальної власності”, пунктом 34 частини 1 статті 26 Закону України „Про місцеве самоврядування в Україні”, Київська міська рада

ВИРІШИЛА:

1. Надати дозвіл на розроблення проекту землеустрою щодо відведення земельної ділянки громадянці Ткачук Наталії Олександрівні на вул. Любомирській, 19-г у Голосіївському районі м. Києва орієнтовною площею 0,06 га (земельна ділянка комунальної власності територіальної громади міста Києва) у власність для будівництва і обслуговування жилого будинку, господарських будівель і споруд згідно з план-схемою (додаток до рішення) (К-29028).

2. Контроль за виконанням цього рішення покласти на постійну комісію Київської міської ради з питань містобудування, архітектури та землекористування.

Київський міський голова

В.Кличко

ПОДАННЯ:

Директор Департаменту
земельних ресурсів
виконавчого органу Київської міської ради
(Київської міської державної адміністрації)

 О. Поліщук

Начальник управління аналітично-правової роботи
Департаменту земельних ресурсів
виконавчого органу Київської міської ради
(Київської міської державної адміністрації)

 А. Гавриш

ПОГОДЖЕНО:

Постійна комісія Київської міської
ради з питань містобудування, архітектури
та землекористування

Голова

О. Міщенко

Секретар

І. Картавий

Начальник управління
правового забезпечення діяльності
Київської міської ради

В. Слончак

ПОЯСНЮВАЛЬНА ЗАПИСКА

№ ПЗ-22707 від 27.01.2017

До справи

№ К-29028



до проекту рішення Київської міської ради:
**Про надання дозволу на розроблення проекту
землеустрою щодо відведення земельної ділянки
громадяниці Ткачук Наталії Олександрівні на вул.
Любомирській, 19-г у Голосіївському районі м. Києва
для будівництва і обслуговування жилого будинку,
господарських будівель і споруд**

1. Фізична особа:

Назва **Ткачук Наталія Олександрівна**
Клопотання **від 21.12.2016 № К-29028**
Доручення на підготовку проекту рішення **від 21.12.2016**

2. Відомості про земельну ділянку (кадастровий № 8000000000:90:055:0026к)

Місце розташування (адреса) **м. Київ, р-н Голосіївський, вул. Любомирська, 19г**
Площа **0,06 га**
Вид та термін користування **Власність**
Вид використання **для будівництва і обслуговування жилого будинку,
господарських будівель і споруд**

3. Обґрунтування прийняття рішення

На клопотання зацікавленої особи відповідно до ст. 9, 118 Земельного кодексу України Департаментом земельних ресурсів виконавчого органу Київської міської ради (Київської міської державної адміністрації) розроблено проект рішення Київської міської ради.

4. Мета прийняття рішення.

Метою прийняття рішення є забезпечення реалізації встановленого Земельним кодексом України права особи на оформлення права користування (власності) на землю.

5. Особливі характеристики ділянки.

Наявність будівель і споруд на ділянці:
Вільна від капітальної забудови

Інші особливості:

Вказана ділянка є лишками та входить до території домоволодіння №19-б на вул. Любомирській, що належить гр. Бабічевій Марії Демидівні на підставі державного акту на право приватної власності на землю від 23.03.2000 № 90-2-03196, яка надала нотаріально засвідчену заяву від 21.08.2014 № 2986 на відведення земельної ділянки гр.Ткачук Н.О. Крім того, за даними міського земельного кадастру на земельну ділянку зареєстровано справу-клопотання К-23184 гр. Ткачук Н.О., на яку постійною комісією Київської міської ради з питань містобудування, архітектури та землекористування надано дозвіл на розробку документації із землеустрою (висновок від 09.10.2015 № 057/18156). Рішення Київська міська рада не приймала, тому Ткачук Н.О. повторно звернулася до Київської міської ради щодо відведення земельної ділянки на вул. Любомирській, 19-г у Голосіївському районі м. Києва. Земельна ділянка не входить до Програми розвитку зеленої зони м. Києва до 2010 року та концепції формування зелених насаджень в центральній частині міста. Відповідно до детального плану території с. Чапаєва, затвердженого рішенням Київської міської ради від 20.12.2007 № 1463/4296, територія за функціональним призначенням належить до території садибної житлової забудови (висновок Департаменту містобудування та архітектури від 21.10.2014 № 10216/0/12/19-14). Земельна ділянка надається із земель комунальної власності територіальної громади м. Києва.

6. Стан нормативно-правової бази у даній сфері правового регулювання.

Загальні засади та порядок отримання дозволу на розроблення документації із землеустрою визначено ст. 9, 118 Земельного кодексу України.

7. Фінансово-економічне обґрунтування.

Реалізація рішення не потребує додаткових витрат міського бюджету.


8. Прогноз соціально-економічних та інших наслідків прийняття рішення.

Наслідками прийняття розробленого проекту рішення стане:


- реалізація зацікавленою особою своїх прав щодо використання земельної ділянки;

Доповідач: директор Департаменту земельних ресурсів Поліщук О.Г.

Директор Департаменту
земельних ресурсів



Поліщук О.Г.



виготовлено за допомогою ПК "Кадастр"



**Заступник міського голови –
секретар Київської міської ради**


Міщенко О.Г.
Слончаку В.В.

Прошу розглянути проект рішення від 07.03.2017
№08/231 – 696/ПР в установленому порядку.

Дутці Л.Я.

Для контролю за проходженням та тиражування.

Спасибку О.В. – до відома



В.ПРОКОПІВ

“07” березня 2017 року
№ 08/231 – 696/ПР

08/231-698/111
07.03.2017



ВИКОНАВЧИЙ ОРГАН КИЇВСЬКОЇ МІСЬКОЇ РАДИ
(КИЇВСЬКА МІСЬКА ДЕРЖАВНА АДМІНІСТРАЦІЯ)

ДЕПАРТАМЕНТ ЗЕМЕЛЬНИХ РЕСУРСІВ

вул. Хрещатик, 32-а, м. Київ, 01601, тел. (044) 279-58-72, ф. (044) 288-07-57,

КБУ "Контактний центр міста Києва" (044) 15-51, E-mail: dzr@kievcity.gov.ua Код ЄДРПОУ 26199097

07.03.2017 № 057052- 4108
на № _____ від _____

Заступнику міського голови –
секретарю Київради
В. ПРОКОПІВУ

Шановний Володимире Володимировичу!

Департамент земельних ресурсів виконавчого органу Київської міської ради (Київської міської державної адміністрації) підготував проект рішення Київської міської ради "Про надання дозволу на розроблення проекту землеустрою щодо відведення земельної ділянки громадянці Ткачук Наталії Олександрівні на вул. Любомирській, 19-г у Голосіївському районі м. Києва для будівництва і обслуговування жилого будинку, господарських будівель і споруд" (справа К-29028) та направляє для подальшого розгляду у відповідних комісіях Київської міської ради, відповідно до регламенту Київської міської ради, затвердженого рішенням Київради від 07.07.2016 № 579/579.

З повагою
Директор

О. Поліщук