



08/231-689/MP
07.03.2017

КИЇВСЬКА МІСЬКА РАДА

IV сесія VIII скликання

РІШЕННЯ

№ _____

Про надання дозволу на розроблення технічної документації із землеустрою щодо встановлення (відновлення) меж земельної ділянки в натурі (на місцевості) громадянці Нешті Нелі Сергіївні на вул. Калиновий Ріг, 12 в Оболонському районі м. Києва для будівництва і обслуговування жилого будинку, господарських будівель і споруд

Київська міська рада
Департамент
земельних ресурсів
Код земельної ділянки:

78:139:0238

Проект рішення (екз.1)
ПР-13042
від 06.03.2017 до справи

K-29152



2 347015 030423

Розглянувши клопотання про надання дозволу на розроблення технічної документації із землеустрою щодо встановлення (відновлення) меж земельної ділянки в натурі (на місцевості) громадянці Нешті Нелі Сергіївні на вул. Калиновий Ріг, 12 в Оболонському районі м. Києва та додані документи, керуючись статтю 9 Земельного кодексу України, статтею 55 Закону України "Про землеустрій", Законом України „Про внесення змін до деяких законодавчих актів України щодо розмежування земель державної та комунальної власності”, пунктом 34 частини 1 статті 26 Закону України „Про місцеве самоврядування в Україні”, Київська міська рада

ВИРІШИЛА:

1. Надати дозвіл на розроблення технічної документації із землеустрою щодо встановлення (відновлення) меж земельної ділянки в натурі (на місцевості) громадянці Нешті Нелі Сергіївні на вул. Калиновий Ріг, 12 в Оболонському районі м. Києва площею 0,0223 га (земельна ділянка комунальної власності територіальної громади міста Києва) для будівництва і обслуговування жилого будинку, господарських будівель і споруд згідно з план-схемою (додаток до рішення) (К-29152).


2. Контроль за виконанням цього рішення покласти на постійну комісію Київської міської ради з питань містобудування, архітектури та землекористування.

Київський міський голова

В.Кличко

ПОДАННЯ:

Директор Департаменту земельних
ресурсів виконавчого органу Київської
міської ради (Київської міської державної
адміністрації)



О. Поліщук

Начальник управління аналітично-правової роботи
Департаменту земельних ресурсів
виконавчого органу Київської міської ради
(Київської міської державної адміністрації)



А. Гавриш

ПОГОДЖЕНО:

Постійна комісія Київської міської ради
з питань містобудування, архітектури
та землекористування

Голова

О. Міщенко

Секретар

І. Картавий

Начальник управління
правового забезпечення діяльності
Київської міської ради

В. Слончак

ПОЯСНОВАЛЬНА ЗАПИСКА

№ ПЗ-22877 від 03.02.2017

до проекту рішення Київської міської ради:

Про надання дозволу на розроблення технічної документації із землеустрою щодо встановлення (відновлення) меж земельної ділянки в натурі (на місцевості) громадянці Нешті Нелі Сергіївні на вул. Калиновий Ріг, 12 в Оболонському районі м. Києва для будівництва і обслуговування жилого будинку, господарських будівель і споруд

До справи

№ К-29152



2 347015 328773

1. Фізична особа:

Назва *Нешта Неля Сергіївна*
Клопотання *від 18.01.2017 № К-29152*

2. Відомості про земельну ділянку (кадастровий № 8000000000:78:139:0238)

Місце розташування (адреса) *м. Київ, р-н Оболонський, вул. Калиновий Ріг, 12*
Площа *0,0223 га*
Вид та термін користування *Власність*
Вид використання *для будівництва і обслуговування жилого будинку, господарських будівель і споруд*

3. Обґрунтування прийняття рішення

На клопотання зацікавленої особи відповідно до ст. 9, 79-1 Земельного кодексу України Департаментом земельних ресурсів виконавчого органу Київської міської ради (Київської міської державної адміністрації) розроблено проект рішення Київської міської ради.

4. Мета прийняття рішення.

Метою прийняття рішення є забезпечення реалізації встановленого Земельним кодексом України права особи на оформлення права користування (власності) на землю.

5. Особливі характеристики ділянки.

Наявність будівель і споруд на ділянці:

Забудована (договір купівлі-продажу житлового будинку від 10.01.2017 № 31, витяг з Державного реєстру речових прав на нерухоме майно про реєстрацію права власності від 10.01.2017 № 77886346. Площа ділянки під забудовою орієнтовно 125 кв.м - 56%).

Інші особливості:

Земельна ділянка перебуває в оренді ТОВ "Дніпровська рив'єра" (оренда до 24.06.2030) за цільовим призначенням: для будівництва, експлуатації та обслуговування індивідуальної котеджної забудови (рішення Київради від 16.12.2014 № 713/713, договір оренди землі від 16.04.2015 № 228, Витяг з Державного реєстру речових прав на нерухоме майно про реєстрацію іншого речового права від 16.04.2015 № 36387315). Витяг з Державного земельного кадастру про земельну ділянку від 12.09.2014 № НВ-8000123752014.

Нотаріальна згода ТОВ "Дніпровська рив'єра" від 23.02.2016 № 119.

Надання дозволу на розроблення технічної документації із землеустрою щодо встановлення (відновлення) меж земельної ділянки площею 0,0223 га (кадастровий номер 8000000000:78:139:0238) обумовлено необхідністю зміни виду використання земельної ділянки ("для будівництва, експлуатації та обслуговування індивідуальної котеджної забудови" замінити на "для будівництва і обслуговування жилого будинку, господарських будівель і споруд").

Детальний план території або план зонування території відсутні.

Земельна ділянка не відноситься до зеленої зони.

Червоні лінії земельну ділянку не перетинають. Відповідно до Генерального плану міста, територія за функціональним призначенням належить до території захисних зелених насаджень.

Землі комунальної власності територіальної громади міста Києва.

6. Стан нормативно-правової бази у даній сфері правового регулювання.

Загальні засади та порядок отримання дозволу на розроблення документації із землеустрою визначено ст. 9, 79-1 Земельного кодексу України.

7. Фінансово-економічне обґрунтування.

Реалізація рішення не потребує додаткових витрат міського бюджету.


8. Прогноз соціально-економічних та інших наслідків прийняття рішення.

Наслідками прийняття розробленого проекту рішення стане:

- реалізація зацікавленою особою своїх прав щодо використання земельної ділянки;

Доповідач: директор Департаменту земельних ресурсів Поліщук О.Г.

Директор Департаменту
земельних ресурсів



Поліщук О.Г.



**Заступник міського голови –
секретар Київської міської ради**


Міщенко О.Г.
Слончаку В.В.

Прошу розглянути проект рішення від 07.03.2017
№08/231 – 689/ПР в установленому порядку.

Дутці Л.Я.

Для контролю за проходженням та тиражування.

Спасибку О.В. – до відома


В.ПРОКОПІВ

“07” березня 2017 року
№ 08/231 – 689/ПР



08/231-689/MP
07.03.2014

ВИКОНАВЧИЙ ОРГАН КИЇВСЬКОЇ МІСЬКОЇ РАДИ
(КИЇВСЬКА МІСЬКА ДЕРЖАВНА АДМІНІСТРАЦІЯ)

ДЕПАРТАМЕНТ ЗЕМЕЛЬНИХ РЕСУРСІВ

вул. Хрещатик, 32-а, м. Київ, 01601, тел. (044) 279-58-72, ф. (044) 288-07-57,

КБУ "Контактний центр міста Києва" (044) 15-51, E-mail: dzr@kievcity.gov.ua Код ЄДРПОУ 26199097

07.03.2014 № 057052- 4109
на № _____ від _____

Заступнику міського голови –
секретарю Київради
В. ПРОКОПІВУ

Шановний Володимире Володимировичу!

Департамент земельних ресурсів виконавчого органу Київської міської ради (Київської міської державної адміністрації) підготував проект рішення Київської міської ради "Про надання дозволу на розроблення технічної документації із землеустрою щодо встановлення (відновлення) меж земельної ділянки в натурі (на місцевості) громадянці Нешті Нелі Сергіївні на вул. Калиновий Ріг, 12 в Оболонському районі м. Києва для будівництва і обслуговування жилого будинку, господарських будівель і споруд" (справа К-29152) та направляє для подальшого розгляду у відповідних комісіях Київської міської ради, відповідно до регламенту Київської міської ради, затвердженого рішенням Київради від 07.07.2016 № 579/579.

З повагою
Директор

О. Поліщук