



08/231-663/MP
16.05.2024

КИЇВСЬКА МІСЬКА РАДА

III СЕСІЯ IX СКЛИКАННЯ

РІШЕННЯ

№ _____

Про надання ТОВАРИСТВУ З ОБМЕЖЕНОЮ ВІДПОВІДАЛЬНІСТЮ «ГІЛЬДІЯ НЕРУХОМОСТІ» дозволу на розроблення проєкту землеустрою щодо відведення земельної ділянки в оренду для розміщення, обслуговування об'єктів транспортної інфраструктури (заїзди/виїзди) на просп. Академіка Глушкова, 139 у Голосіївському районі міста Києва



553301026

Розглянувши клопотання ТОВАРИСТВА З ОБМЕЖЕНОЮ ВІДПОВІДАЛЬНІСТЮ «ГІЛЬДІЯ НЕРУХОМОСТІ» (код ЄДРПОУ 22808435, місцезнаходження юридичної особи: 43010, Волинська область, місто Луцьк, вул. Кременецька, 38) від 18.03.2024 № 553301026 про надання дозволу на розроблення проєкту землеустрою щодо відведення земельної ділянки на просп. Академіка Глушкова, 139 у Голосіївському районі міста Києва та додані документи, керуючись статтями 9, 123 Земельного кодексу України, Законом України «Про внесення змін до деяких законодавчих актів України щодо розмежування земель державної та комунальної власності», пунктом 34 частини першої статті 26 Закону України «Про місцеве самоврядування в Україні», Законом України «Про адміністративну процедуру», Київська міська рада

ВИРІШИЛА:

1. Надати ТОВАРИСТВУ З ОБМЕЖЕНОЮ ВІДПОВІДАЛЬНІСТЮ «ГІЛЬДІЯ НЕРУХОМОСТІ» дозвіл на розроблення проєкту землеустрою щодо відведення земельної ділянки площею 0,2549 га (кадастровий номер 8000000000:79:713:0036) в оренду для розміщення, обслуговування об'єктів транспортної інфраструктури (заїзди/виїзди) на просп. Академіка

Глушкова, 139 у Голосіївському районі міста Києва за рахунок земель комунальної власності територіальної громади міста Києва згідно з план-схемою (додаток до рішення) (справа № 553301026).

2. Дане рішення набирає чинності та вважається доведеним до відома заявника з дня його оприлюднення на офіційному вебсайті Київської міської ради.

3. Контроль за виконанням цього рішення покласти на постійну комісію Київської міської ради з питань архітектури, містопланування та земельних відносин.

Київський міський голова


Віталій КЛИЧКО

ПОДАННЯ:

Заступник голови
Київської міської державної адміністрації
з питань здійснення самоврядних повноважень


Петро ОЛЕНИЧ

Директор Департаменту земельних ресурсів
виконавчого органу Київської міської ради
(Київської міської державної адміністрації)


Валентина ПЕЛИХ

Начальник юридичного управління
Департаменту земельних ресурсів
виконавчого органу Київської міської ради
(Київської міської державної адміністрації)


Дмитро РАДЗІЄВСЬКИЙ

ПОГОДЖЕНО:

12.06.2024
Постійна комісія Київської міської ради
з питань архітектури, містопланування
та земельних відносин

Голова


Михайло ТЕРЕНТЬЄВ

Секретар засідання

Олена МАРЧЕНКО
Юрій ФЕДОРЕНКО

Начальник управління правового
забезпечення діяльності
Київської міської ради


Валентина ПОЛОЖИШНИК

Постійна комісія Київської міської ради
з питань транспорту, зв'язку та реклами

*прийнято в порядку
big 15.06.2024 108/230-832*
ПІДТРИМАНО
В ПОРЯДКУ
Ч. 5 С. 30
РЕГЛАМЕНТУ

Олексій ОКОПНИЙ

Голова

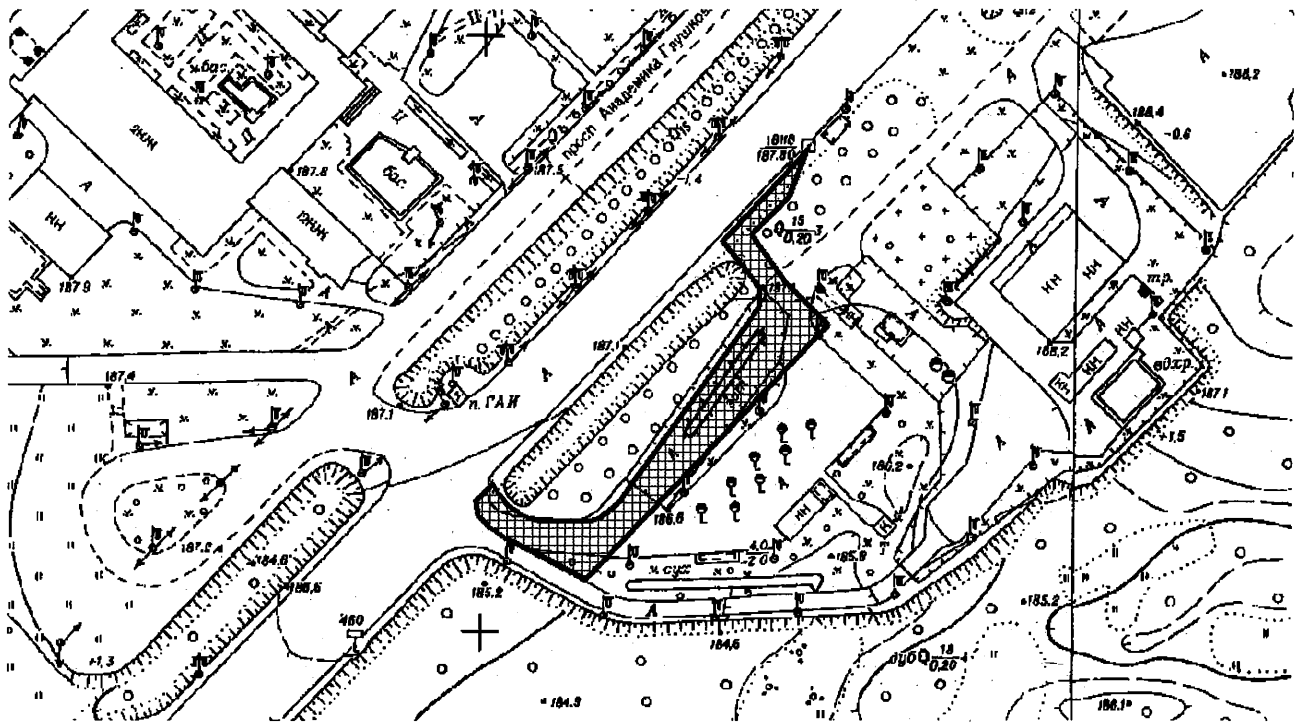
Секретар

Ігор ГАЛАЙЧУК

Додаток
до рішення Київської міської ради
від _____ № _____

План-схема
до дозволу на розроблення проекту землеустрою щодо відведення
земельної ділянки

клопотання	від 18.03.2024 № 553301026
кадастровий номер земельної ділянки	8000000000:79:713:0036
юрідична/фізична особа	ТОВАРИСТВО З ОБМЕЖЕНОЮ ВІДПОВІДАЛЬНІСТЮ «ГІЛЬДІЯ НЕРУХОМОСТІ»
адреса земельної ділянки	м. Київ, р-н Голосіївський, просп. Академіка Глушкова, 139
вид землекористування	оренда
заявлене цільове призначення	для розміщення, обслуговування об'єктів транспортної інфраструктури (заїзди/виїзди)
площа	0,2549 га



Київський міський голова

Віталій КЛИЧКО

ПОЯСНЮВАЛЬНА ЗАПИСКА

№ ПЗН-63940 від 11.04.2024

до проекту рішення Київської міської ради:

Про надання ТОВАРИСТВУ З ОБМЕЖЕНОЮ

ВІДПОВІДАЛЬНІСТЮ «ГІЛЬДІЯ НЕРУХОМОСТІ» дозволу на розроблення проекту землеустрою щодо відведення земельної

ділянки в оренду для розміщення, обслуговування об'єктів

транспортної інфраструктури (заїзди/виїзди)

на просп. Академіка Глушкова, 139 у Голосіївському районі

міста Києва

До справи
№ 553301026



1. Юридична особа:

Назва	ТОВАРИСТВО З ОБМЕЖЕНОЮ ВІДПОВІДАЛЬНІСТЮ «ГІЛЬДІЯ НЕРУХОМОСТІ»
Перелік засновників (учасників) юридичної особи	ПРИВАТНА КОМПАНІЯ З ОБМЕЖЕНОЮ ВІДПОВІДАЛЬНІСТЮ ВЕСТ ОІЛ ГРУП ХОЛДІНГ Б.В. Нідерланди, Де Боелелаан, 7, 1083Нj, м. Амстердам ТОВАРИСТВО З ОБМЕЖЕНОЮ ВІДПОВІДАЛЬНІСТЮ «ДУКАТ»
Кінцевий бенефіціарний власник (контролер)	ІВАХІВ СВІТЛАНА ВОЛОДИМИРІВНА м. Київ, вул. Інститутська ЛАГУР СЕРГІЙ МИКОЛАЙОВИЧ м. Київ, вул. Волинська
Клопотання	від 18.03.2024 № 553301026

2. Відомості про земельну ділянку (кадастровий номер 8000000000:79:713:0036).

Місце розташування (адреса)	м. Київ, р-н Голосіївський, просп. Академіка Глушкова, 139
Площа	0,2549 га
Вид та термін користування	оренда
Заявлене цільове призначення	для розміщення, обслуговування об'єктів транспортної інфраструктури (заїзди/виїзди)

3. Обґрунтування прийняття рішення.

На клопотання зацікавленої особи відповідно до статей 9, 123 Земельного кодексу України та Порядку набуття прав на землю із земель комунальної власності у місті Києві, затвердженого рішенням Київської міської ради від 20.04.2017 № 241/2463, Департаментом земельних ресурсів виконавчого органу Київської міської ради (Київської міської державної адміністрації) розроблено проект рішення Київської міської ради.

4. Мета прийняття рішення.

Метою прийняття рішення є забезпечення реалізації встановленого Земельним кодексом України права особи на оформлення права користування на землю.

5. Особливі характеристики ділянки.

Наявність будівель і споруд на ділянці:	Земельна ділянка вільна від капітальної забудови.
Наявність ДПТ:	Детальний план території відсутній.
Функціональне призначення згідно з Генпланом:	Відповідно до Генерального плану міста Києва та проєкту планування його приміської зони на період до 2020 року, затвердженого рішенням Київської міської ради від 28.03.2002 № 370/1804, земельна ділянка за функціональним призначенням належить до території вулиць і доріг (витяг з містобудівного кадастру наданий листом Департаменту містобудування та архітектури виконавчого органу Київської міської ради (Київської міської державної адміністрації) від 19.03.2024 № 055-2700).
Правовий режим:	Земельна ділянка належить до земель комунальної власності територіальної громади міста Києва.
Розташування в зеленій зоні:	Земельна ділянка не входить до зеленої зони.
Інші особливості:	<p>Земельна ділянка площею 0,2549 га (кадастровий номер 8000000000:79:713:0036) на просп. Академіка Глушкова, 139 у Голосіївському районі м. Києва на підставі рішення Київської міської ради від 15.12.2011 № 931/7167 була передана в оренду на 5 років ТОВАРИСТВУ З ОБМЕЖЕНОЮ ВІДПОВІДАЛЬНІСТЮ «ГІЛЬДІЯ НЕРУХОМОСТІ» для будівництва, експлуатації та обслуговування автозаправного комплексу (код виду цільового призначення: 03.07 для будівництва та обслуговування будівель торгівлі) (договір оренди земельної ділянки від 16.05.2012 № 79-6-00855, термін дії оренди закінчився 16.05.2017).</p> <p>Рішення про поновлення договору оренди вказаної земельної ділянки Київська міська рада не приймала.</p> <p>Земельна ділянка межує та використовується, як заїзди/виїзди до земельної ділянки з кадастровим номером 8000000000:79:713:0001, яка перебуває в оренді ТОВАРИСТВА З ОБМЕЖЕНОЮ ВІДПОВІДАЛЬНІСТЮ «ГІЛЬДІЯ НЕРУХОМОСТІ» для будівництва, обслуговування та експлуатації автозаправної станції до 11.05.2028.</p> <p>Земельна ділянка розташована в межах червоних ліній.</p> <p>Зазначаємо, що Департамент земельних ресурсів не може перебирати на себе повноваження Київської міської ради та приймати рішення про надання дозволу або відмову у наданні дозволу на розроблення проєкту землеустрою щодо відведення земельної ділянки, оскільки відповідно до пункту 34 частини першої статті 26 Закону України «Про місцеве самоврядування в Україні» та статей 9, 122 Земельного кодексу України такі питання вирішуються виключно на пленарних засіданнях сільської, селищної, міської ради.</p> <p>Зазначене підтверджується, зокрема, рішеннями Верховного Суду від 28.04.2021 у справі № 826/8857/16,</p>

від 17.04.2018 у справі № 826/8107/16, від 16.09.2021 у справі № 826/8847/16.

Зважаючи на вказане, цей проєкт рішення направляється для подальшого розгляду Київською міською радою відповідно до її Регламенту.

6. Стан нормативно-правової бази у даній сфері правового регулювання.

Загальні засади та порядок отримання дозволу на розроблення документації із землеустрою визначено статтями 9, 123 Земельного кодексу України.

Проєкт рішення не містить інформації з обмеженим доступом у розумінні статті 6 Закону України «Про доступ до публічної інформації».

Проєкт рішення не стосується прав і соціальної захищеності осіб з інвалідністю та не матиме впливу на життєдіяльність цієї категорії.

7. Фінансово-економічне обґрунтування.


Реалізація рішення не потребує додаткових витрат міського бюджету.

8. Прогноз соціально-економічних та інших наслідків прийняття рішення.

Наслідками прийняття розробленого проєкту рішення стане реалізація зацікавленою особою своїх прав щодо користування земельною ділянкою.

Доповідач: директор Департаменту земельних ресурсів **Валентина ПЕЛИХ.**

Директор Департаменту земельних ресурсів



Валентина ПЕЛИХ



КИЇВСЬКА МІСЬКА РАДА

СЕКРЕТАРІАТ

УПРАВЛІННЯ ПРАВОВОГО ЗАБЕЗПЕЧЕННЯ
ДІЯЛЬНОСТІ КИЇВСЬКОЇ МІСЬКОЇ РАДИ

01044, м. Київ, вул. Хрещатик, 36, каб. 921

тел.: (044) 202-70-19

16.06.2024 № 08/230-832

на № _____ від _____

Голові постійної комісії Київської
міської ради з питань архітектури,
містопланування та земельних відносин
Михайлу ТЕРЕНТЬЄВУ

Правовий висновок

до проекту рішення Київської міської ради від 16.05.2024 №08/231-663/ПР «Про надання ТОВАРИСТВУ З ОБМЕЖЕНОЮ ВІДПОВІДАЛЬНІСТЮ «ГІЛЬДІЯ НЕРУХОМОСТІ» дозволу на розроблення проекту землеустрою щодо відведення земельної ділянки в оренду для розміщення, обслуговування об'єктів транспортної інфраструктури (заїзди/виїзди) на просп. Академіка Глушкова, 139 у Голосіївському районі міста Києва»

Управлінням правового забезпечення діяльності Київської міської ради проведено правову експертизу поданого проекту рішення, з приводу чого зазначаємо наступне.

Проектом рішення пропонується надати ТОВАРИСТВУ З ОБМЕЖЕНОЮ ВІДПОВІДАЛЬНІСТЮ «ГІЛЬДІЯ НЕРУХОМОСТІ» дозвіл на розроблення проекту землеустрою щодо відведення земельної ділянки площею 0,2549 га (кадастровий номер 8000000000:79:713:0036) в оренду для розміщення, обслуговування об'єктів транспортної інфраструктури (заїзди/виїзди) на просп. Академіка Глушкова, 139 у Голосіївському районі міста Києва за рахунок земель комунальної власності територіальної громади міста Києва згідно з план-схемою (додаток до рішення).

Як вбачається із матеріалів доданих до проекту рішення земельна ділянка вільна від капітальної забудови.

Відповідно до Генерального плану міста Києва та проекту планування його приміської зони на період до 2020 року, затвердженого рішенням Київської міської ради від 28.03.2002 № 370/1804, земельна ділянка за функціональним призначенням належить до території вулиць і доріг (довідка (витяг) з

містобудівного кадастру, надана листом Департаменту містобудування та архітектури виконавчого органу Київської міської ради (Київської міської державної адміністрації) від 19.03.2024 № 055-2700.

Згідно з пояснювальною запискою до проекту рішення детальний план території відсутній.

Відповідно статті 1 Закону України «Про регулювання містобудівної діяльності» інженерно-транспортна інфраструктура - комплекс інженерних, транспортних споруд і комунікацій.

Частиною першою статті 18 Закону України «Про автомобільні дороги» передбачено, що складовими вулиць і доріг міст та інших населених пунктів є: проїзна частина вулиць і доріг, трамвайне полотно, дорожнє покриття, штучні споруди, споруди дорожнього водовідводу, технічні засоби організації дорожнього руху, зупинки міського транспорту, стоянки таксі, тротуари, пішохідні та велосипедні доріжки, зелені насадження, наземні та підземні мережі, майданчики для паркування.

Постановою Кабінету Міністрів України від 28.07.2021 № 821 «Про внесення змін до деяких актів Кабінету Міністрів України» визначено «Класифікатор видів цільового призначення земельних ділянок, видів функціонального призначення територій та співвідношення між ними, а також правила їх застосування» (далі - Класифікатор).

Зауважуємо, що відповідно до Класифікатора, код виду цільового призначення – 12.13 земельні ділянки загального користування, які використовуються як вулиці, майдани, проїзди, дороги, набережні та відносяться до категорії земель - земельні ділянки транспорту (земельні ділянки, надані підприємствам, установам та організаціям залізничного, автомобільного транспорту і дорожнього господарства, морського, річкового, авіаційного, трубопровідного транспорту та міського електротранспорту для виконання покладених на них завдань щодо експлуатації, ремонту і розвитку об'єктів транспорту).

Відповідно до частини першої статті 67 Земельного кодексу України до земель транспорту належать землі, надані підприємствам, установам та організаціям залізничного, автомобільного транспорту і дорожнього господарства, морського, річкового, авіаційного, трубопровідного транспорту та міського електротранспорту для виконання покладених на них завдань щодо експлуатації, ремонту і розвитку об'єктів транспорту. До земель транспорту належать землі, надані під будівництво та обслуговування мультимодальних терміналів.

Враховуючи вищезазначене, управління повертає проект рішення без погодження.

Начальник управління



Валентина ПОЛОЖИШНИК

Виконавець Оксана Палієнко