



08/231-658/17P
106.06.2023

КИЇВСЬКА МІСЬКА РАДА

II СЕСІЯ IX СКЛИКАННЯ

РІШЕННЯ

№ _____

Про затвердження технічних документаций із землеустрою щодо інвентаризації земель



662945310

Відповідно до статей 9, 20, 79¹, 83, 122, 186 Земельного кодексу України, статей 35, 57 Закону України «Про землеустрій», Закону України «Про Державний земельний кадастр», Закону України «Про внесення змін до деяких законодавчих актів України щодо розмежування земель державної та комунальної власності», пункту 34 частини першої статті 26 Закону України «Про місцеве самоврядування в Україні», Порядку проведення інвентаризації земель, затвердженого постановою Кабінету Міністрів України від 05 червня 2019 року № 476, Порядку ведення Державного земельного кадастру, затвердженого постановою Кабінету Міністрів України від 17 жовтня 2012 року № 1051, рішення Київської міської ради від 10 вересня 2015 року № 958/1822 «Про інвентаризацію земель міста Києва» та враховуючи, що земельні ділянки зареєстровані в Державному земельному кадастрі, розглянувши технічні документації із землеустрою щодо інвентаризації земель, Київська міська рада

ВИРІШИЛА:

1. Затвердити технічні документації із землеустрою щодо інвентаризації земель та віднести земельні ділянки до відповідної категорії земель, виду цільового призначення земельних ділянок згідно з додатком до цього рішення (справа № 662945310).

2. Департаменту земельних ресурсів виконавчого органу Київської міської ради (Київської міської державної адміністрації) вжити заходів щодо державної реєстрації права комунальної власності територіальної громади м. Києва на земельні ділянки згідно з додатком до цього рішення у порядку, встановленому Законом України «Про державну реєстрацію речових прав на нерухоме майно та їх обтяжень».

3. Контроль за виконанням цього рішення покласти на постійну комісію Київської міської ради з питань архітектури, містобудування та земельних відносин.

Київський міський голова


Віталій КЛИЧКО

ПОДАННЯ:

Заступник голови
Київської міської державної адміністрації
з питань здійснення самоврядних повноважень

 Петро ОЛЕНИЧ

Директор Департаменту земельних ресурсів
виконавчого органу Київської міської ради
(Київської міської державної адміністрації)

 Валентина ПЕЛИХ

Начальник юридичного управління
Департаменту земельних ресурсів
виконавчого органу Київської міської ради
(Київської міської державної адміністрації)

 Дмитро РАДЗІЄВСЬКИЙ

ПОГОДЖЕНО:

Постійна комісія Київської міської ради
з питань архітектури, містобудування
та земельних відносин

Голова

Михайло ТЕРЕНТЬЄВ

Секретар

Юрій ФЕДОРЕНКО

В.о. начальника управління правового
забезпечення діяльності
Київської міської ради

Валентина ПОЛОЖИШНИК

ПОЯСНЮВАЛЬНА ЗАПИСКА

№ ПЗН-54990 від 01.06.2023

до проекту рішення Київської міської ради:

**Про затвердження технічних документацій із землеустрою
щодо інвентаризації земель**

До кадастрової справи
№ 662945310



1. Юридична особа:

| | |
|--|---|
| Назва | <i>КИЇВСЬКА МІСЬКА РАДА</i> |
| Перелік засновників (учасників) юридичної особи | <i>КИЇВСЬКА МІСЬКА РАДА м. Київ, Шевченківський р-н, вул. Хрещатик, буд. 36</i> |
| Кінцевий бенефіціарний власник (контролер) | <i>відсутній</i> |
| Реєстраційний номер: | <i>від 23.03.2023 № 662945310</i> |

2. Відомості про земельні ділянки: зазначені у додатку до проекту рішення Київської міської ради.

3. Обґрунтування прийняття рішення.

Відповідно до рішення Київської міської ради від 10.09.2015 № 958/1822 «Про інвентаризацію земель міста Києва» та на виконання Міської цільової програми використання та охорони земель міста Києва на 2022-2025 роки, затвердженої рішенням Київської міської ради від 07.10.2021 № 2727/2768, з дотриманням вимог Земельного кодексу України, Закону України «Про землеустрій», Закону України «Про Державний земельний кадастр», Порядку проведення інвентаризації земель, затвердженого постановою Кабінету Міністрів України від 05.06.2019 № 476 та Порядку ведення Державного земельного кадастру, затвердженого постановою Кабінету Міністрів України від 17.10.2012 № 1051, комунальним підприємством «Київський інститут земельних відносин» виконані заходи з розробки технічних документацій із землеустрою щодо інвентаризації земель.

Відповідно до статей 9, 20, 79¹, 83, 122, 186 Земельного кодексу України, статей 35, 57 Закону України «Про землеустрій» та враховуючи, що земельні ділянки зареєстровані в Державному земельному кадастрі, Департаментом земельних ресурсів виконавчого органу Київської міської ради (Київської міської державної адміністрації) розроблено відповідний проект рішення Київської міської ради.

4. Мета прийняття рішення.

Метою прийняття рішення є затвердження технічних документацій із землеустрою щодо інвентаризації земель на території міста Києва для забезпечення формування земель комунальної власності територіальної громади міста Києва та подальшого оформлення прав на них, в тому числі спрощення процедури оформлення прав на землю, підвищення ефективності міського землекористування, збільшення надходжень коштів до міського бюджету від плати за землю, продажу земельних ділянок на земельних торгах та права оренди на них тощо.

5. Особливі характеристики земельних ділянок: зазначені у додатку до проекту рішення Київської міської ради.

6. Стан нормативно-правової бази у даній сфері правового регулювання.

Загальні засади та порядок проведення інвентаризації земель визначено Земельним кодексом України, Законом України «Про землеустрій», Законом України «Про Державний

земельний кадастр», Порядком проведення інвентаризації земель, затвердженого постановою Кабінету Міністрів України від 05.06.2019 № 476 та Порядком ведення Державного земельного кадастру, затвердженого постановою Кабінету Міністрів України від 17.10.2012 № 1051.

Проект рішення не містить інформації з обмеженим доступом у розумінні статті 6 Закону України «Про доступ до публічної інформації».

Проект рішення не стосується прав і соціальної захищеності осіб з інвалідністю та не матиме впливу на життєдіяльність цієї категорії.

7. Фінансово-економічне обґрунтування.

Реалізація рішення не потребує додаткових витрат міського бюджету.


8. Прогноз соціально-економічних та інших наслідків прийняття рішення.

Наслідками прийняття розробленого проекту рішення стане:

- реалізація зацікавленою особою своїх прав щодо використання земельної ділянки;
- підвищення ефективності міського землекористування;
- збільшення надходжень коштів до міського бюджету від плати за землю, продажу земельних ділянок та права оренди землі тощо.

Доповідач: директор Департаменту земельних ресурсів **Валентина ПЕЛИХ**

Директор Департаменту земельних ресурсів



Валентина ПЕЛИХ

Додаток
до рішення Київської міської ради
від _____ № _____

| Порядковий номер | Регістраційний номер справи | Назва технічної документації із землеустрою | Кадастровий номер земельної ділянки | Площа земельної ділянки, га | Адреса | Категорія земель | Код виду цільового призначення, назва |
|------------------------|-----------------------------|--|---|---|---|---|--|
| 1 | 684305279 | Технічна документація із землеустрою щодо інвентаризації земель на території кадастрового кварталу 78:077 обмеженого вул. Шахтарська, вул. Коноплянська, вул. Лугова та вул. Сім'ї Кульженків у Оболонському районі м. Києва | 8000000000:78:077:0004 | 1,0374 | вулиця Шахтарська, вулиця Коноплянська, вулиця Лугова, вулиця Сім'ї Кульженків, Оболонський район, місто Київ | Землі промисловості, транспорту, електронних комунікацій, енергетики, оборони та іншого призначення | 12.13 Земельні ділянки загального користування, які використовуються як вулиці, майдани, проїзди, дороги, набережні |
| | | | 8000000000:78:077:0005 | 0,3217 | вулиця Лугова, вулиця Сім'ї Кульженків, Оболонський район, місто Київ | Землі рекреаційного призначення | 07.08 Земельні ділянки загального користування, які використовуються як зелені насадження загального користування |
| | | | 8000000000:78:077:0006 | 0,6452 | вулиця Лугова, Оболонський район, місто Київ | Землі промисловості, транспорту, електронних комунікацій, енергетики, оборони та іншого призначення | 12.04 Для розміщення та експлуатації будівель і споруд автомобільного транспорту та дорожнього господарства |
| 2 | 315229418 | Технічна документація із землеустрою щодо інвентаризації земель на території кадастрового кварталу 91:135, обмеженого вулицею Глибочицькою, вулицею Петрівською, вулицею Кудрявською, провулком Косогірним у Шевченківському районі м. Києва | 8000000000:91:135:0014 | 0,0360 | провулок Косогірний, Шевченківський район, місто Київ | Землі промисловості, транспорту, електронних комунікацій, енергетики, оборони та іншого призначення | 12.11 Для розміщення та експлуатації об'єктів дорожнього сервісу |
| | | | 8000000000:91:135:0017 | 0,0885 | вулиця Кудрявська, 43, Шевченківський район, місто Київ | Землі житлової та громадської забудови | 02.10 Для будівництва і обслуговування багатоквартирного житлового будинку з об'єктами торгово-розважальної та ринкової інфраструктури |
| | | | 8000000000:91:135:0018 | 2,5391 | вулиця Петрівська, Шевченківський район, місто Київ | Землі рекреаційного призначення | 07.06 Для збереження, використання та відтворення зелених зон і зелених насаджень |
| | | | 8000000000:91:135:0028 | 0,6153 | вулиця Кудрявська, 27-29, 31-33, Шевченківський район, місто Київ | Землі житлової та громадської забудови | 02.10 Для будівництва і обслуговування багатоквартирного житлового будинку з об'єктами торгово-розважальної та ринкової інфраструктури |
| | | | 8000000000:91:135:0011 | 0,0899 | вулиця Глибочицька, Шевченківський район, місто Київ | Землі промисловості, транспорту, електронних комунікацій, енергетики, оборони та іншого призначення | 12.07 Для розміщення та експлуатації будівель і споруд міського електротранспорту |
| | | | 8000000000:91:135:0033 | 0,1723 | вулиця Глибочицька, Шевченківський район, місто Київ | Землі промисловості, транспорту, електронних комунікацій, енергетики, оборони та іншого призначення | 12.04 Для розміщення та експлуатації будівель і споруд автомобільного транспорту та дорожнього господарства |
| | | | 8000000000:91:135:0016 | 0,0079 | провулок Косогірний, Шевченківський район, місто Київ | Землі промисловості, транспорту, електронних комунікацій, енергетики, оборони та іншого призначення | 12.13 Земельні ділянки загального користування, які використовуються як вулиці, майдани, проїзди, дороги, набережні |
| | | | 8000000000:91:135:0009 | 0,0717 | вулиця Петрівська, Шевченківський район, місто Київ | Землі промисловості, транспорту, електронних комунікацій, енергетики, оборони та іншого призначення | 11.07 Земельні ділянки загального користування, які використовуються як зелені насадження спеціального призначення |
| | | | 8000000000:91:135:0025 | 0,2703 | вулиця Петрівська, Шевченківський район, місто Київ | Землі промисловості, транспорту, електронних комунікацій, енергетики, оборони та іншого призначення | 12.04 Для розміщення та експлуатації будівель і споруд автомобільного транспорту та дорожнього господарства |
| | | | 8000000000:91:135:0026 | 0,0344 | вулиця Кудрявська, Шевченківський район, місто Київ | Землі промисловості, транспорту, електронних комунікацій, енергетики, оборони та іншого призначення | 12.13 Земельні ділянки загального користування, які використовуються як вулиці, майдани, проїзди, дороги, набережні |
| 8000000000:91:135:0010 | 0,1378 | вулиця Кудрявська, Шевченківський район, місто Київ | Землі промисловості, транспорту, електронних комунікацій, енергетики, оборони та іншого призначення | 12.04 Для розміщення та експлуатації будівель і споруд автомобільного транспорту та дорожнього господарства | | | |
| 8000000000:91:135:0013 | 0,0086 | провулок Косогірний, Шевченківський район, місто Київ | Землі житлової та громадської забудови | 02.12 Земельні ділянки загального користування, які використовуються як внутрішньквартальні проїзди, пішохідні зони | | | |

| | | | | | | | |
|---|-----------|--|------------------------|--------|--|---|--|
| | | | 8000000000:91:135:0012 | 0,0771 | вулиця Глибочицька, Шевченківський район, місто Київ | Землі промисловості, транспорту, електронних комунікацій, енергетики, оборони та іншого призначення | 12.04 Для розміщення та експлуатації будівель і споруд автомобільного транспорту та дорожнього господарства |
| | | | 8000000000:91:135:0015 | 0,0865 | вулиця Глибочицька, Шевченківський район, місто Київ | Землі промисловості, транспорту, електронних комунікацій, енергетики, оборони та іншого призначення | 12.04 Для розміщення та експлуатації будівель і споруд автомобільного транспорту та дорожнього господарства |
| 3 | 460524456 | Технічна документація із землеустрою щодо інвентаризації земель на території кадастрового кварталу 78:065 обмеженого вул. Пріорська, вул. Макіївська, вул. Івашкевича Ярослава та вул. Вишгородська у Оболонському районі м. Києва | 8000000000:78:065:0015 | 0,0139 | вулиця Івашкевича Ярослава, 3, Оболонський район, місто Київ | Землі промисловості, транспорту, електронних комунікацій, енергетики, оборони та іншого призначення | 14.02 Для розміщення, будівництва, експлуатації та обслуговування будівель і споруд об'єктів передачі електричної енергії |
| | | | 8000000000:78:065:0007 | 0,0139 | вулиця Вишгородська, 30, Оболонський район, місто Київ | Землі промисловості, транспорту, електронних комунікацій, енергетики, оборони та іншого призначення | 14.02 Для розміщення, будівництва, експлуатації та обслуговування будівель і споруд об'єктів передачі електричної енергії |
| | | | 8000000000:78:065:1009 | 0,0659 | вулиця Івашкевича Ярослава, 3, Оболонський район, місто Київ | Землі промисловості, транспорту, електронних комунікацій, енергетики, оборони та іншого призначення | 11.04 Для розміщення та експлуатації основних, підсобних і допоміжних будівель та споруд технічної інфраструктури (виробництва та розподілення газу, постачання пари та гарячої води, збирання, очищення та розподілення води) |
| | | | 8000000000:78:065:0055 | 0,0105 | вулиця Макіївська, 3, Оболонський район, місто Київ | Землі промисловості, транспорту, електронних комунікацій, енергетики, оборони та іншого призначення | 14.02 Для розміщення, будівництва, експлуатації та обслуговування будівель і споруд об'єктів передачі електричної енергії |
| | | | 8000000000:78:065:0009 | 0,2706 | вулиця Вишгородська, 28/1, Оболонський район, місто Київ | Землі житлової та громадської забудови | 03.10 Для будівництва та обслуговування адміністративних будинків, офісних будівель компаній, які займаються підприємницькою діяльністю, пов'язаною з отриманням прибутку |
| | | | 8000000000:78:065:0012 | 1,0697 | вулиця Івашкевича Ярослава, 3, Оболонський район, місто Київ | Землі житлової та громадської забудови | 02.10 Для будівництва і обслуговування багатоквартирного житлового будинку з об'єктами торгово-розважальної та ринкової інфраструктури |
| | | | 8000000000:78:065:0010 | 0,8916 | вулиця Вишгородська, 32/2, Оболонський район, місто Київ | Землі житлової та громадської забудови | 02.10 Для будівництва і обслуговування багатоквартирного житлового будинку з об'єктами торгово-розважальної та ринкової інфраструктури |
| | | | 8000000000:78:065:0017 | 0,2613 | вулиця Вишгородська, 30, Оболонський район, місто Київ | Землі житлової та громадської забудови | 02.03 Для будівництва і обслуговування багатоквартирного житлового будинку |
| | | | 8000000000:78:065:0001 | 0,3205 | вулиця Івашкевича Ярослава, вулиця Вишгородська, вулиця Пріорська, Оболонський район, місто Київ | Землі промисловості, транспорту, електронних комунікацій, енергетики, оборони та іншого призначення | 12.04 Для розміщення та експлуатації будівель і споруд автомобільного транспорту та дорожнього господарства |
| | | | 8000000000:78:065:0013 | 0,1822 | вулиця Макіївська, Оболонський район, місто Київ | Землі житлової та громадської забудови | 02.12 Земельні ділянки загального користування, які використовуються як внутрішньоквартальні проїзди, пішохідні зони |
| | | | 8000000000:78:065:0014 | 0,1530 | вулиця Пріорська, Оболонський район, місто Київ | Землі промисловості, транспорту, електронних комунікацій, енергетики, оборони та іншого призначення | 12.04 Для розміщення та експлуатації будівель і споруд автомобільного транспорту та дорожнього господарства |
| | | | 8000000000:78:065:0011 | 0,2423 | вулиця Вишгородська, Оболонський район, місто Київ | Землі рекреаційного призначення | 07.08 Земельні ділянки загального користування, які використовуються як зелені насадження загального користування |
| | | | 8000000000:78:065:0084 | 0,7487 | вулиця Вишгородська, Оболонський район, місто Київ | Землі рекреаційного призначення | 07.08 Земельні ділянки загального користування, які використовуються як зелені насадження загального користування |
| | | | 8000000000:78:065:0003 | 0,0889 | вулиця Івашкевича Ярослава, Оболонський район, місто Київ | Землі рекреаційного призначення | 07.08 Земельні ділянки загального користування, які використовуються як зелені насадження загального користування |
| | | | 8000000000:78:065:0008 | 0,1934 | вулиця Івашкевича Ярослава, Оболонський район, місто Київ | Землі рекреаційного призначення | 07.08 Земельні ділянки загального користування, які використовуються як зелені насадження загального користування |

| | | | | | | | |
|------------------------|-----------|--|---|---|---|---|--|
| 4 | 616435242 | Технічна документація із землеустрою щодо інвентаризації земель на території кадастрового кварталу 85:196 обмеженого просп. Свободи, просп. Правди та вул. Межова у Подільському районі м. Києва | 8000000000:85:196:0013 | 1,2238 | проспект Свободи, 5, Подільський район, місто Київ | Землі житлової та громадської забудови | 02.03 Для будівництва і обслуговування багатоквартирного житлового будинку |
| | | | 8000000000:85:196:0006 | 0,0415 | проспект Свободи, 5, Подільський район, місто Київ | Землі промисловості, транспорту, електронних комунікацій, енергетики, оборони та іншого призначення | 11.04 Для розміщення та експлуатації основних, підсобних і допоміжних будівель та споруд технічної інфраструктури (виробництва та розподілення газу, постачання пари та гарячої води, збирання, очищення та розподілення води) |
| | | | 8000000000:85:196:0018 | 0,9563 | проспект Свободи, 3, Подільський район, місто Київ | Землі житлової та громадської забудови | 02.10 Для будівництва і обслуговування багатоквартирного житлового будинку з об'єктами торгово-розважальної та ринкової інфраструктури |
| | | | 8000000000:85:196:0001 | 0,9899 | проспект Свободи, 1а, Подільський район, місто Київ | Землі житлової та громадської забудови | 02.10 Для будівництва і обслуговування багатоквартирного житлового будинку з об'єктами торгово-розважальної та ринкової інфраструктури |
| | | | 8000000000:85:196:0002 | 0,0153 | проспект Свободи, 1/60, Подільський район, місто Київ | Землі промисловості, транспорту, електронних комунікацій, енергетики, оборони та іншого призначення | 14.02 Для розміщення, будівництва, експлуатації та обслуговування будівель і споруд об'єктів передачі електричної енергії |
| | | | 8000000000:85:196:0014 | 0,3561 | проспект Правди, 62а, Подільський район, місто Київ | Землі житлової та громадської забудови | 02.03 Для будівництва і обслуговування багатоквартирного житлового будинку |
| | | | 8000000000:85:196:0011 | 1,1063 | проспект Свободи, 1/60, Подільський район, місто Київ | Землі житлової та громадської забудови | 02.10 Для будівництва і обслуговування багатоквартирного житлового будинку з об'єктами торгово-розважальної та ринкової інфраструктури |
| | | | 8000000000:85:196:0019 | 0,4317 | проспект Правди, 62, Подільський район, місто Київ | Землі житлової та громадської забудови | 03.10 Для будівництва та обслуговування адміністративних будинків, офісних будівель компаній, які займаються підприємницькою діяльністю, пов'язаною з отриманням прибутку |
| | | | 8000000000:85:196:0008 | 0,4568 | проспект Правди, 62б, Подільський район, місто Київ | Землі житлової та громадської забудови | 02.03 Для будівництва і обслуговування багатоквартирного житлового будинку |
| | | | 8000000000:85:196:0026 | 0,6158 | проспект Правди, 64б, Подільський район, місто Київ | Землі житлової та громадської забудови | 02.03 Для будівництва і обслуговування багатоквартирного житлового будинку |
| | | | 8000000000:85:196:0039 | 0,9180 | проспект Правди, 64, Подільський район, місто Київ | Землі житлової та громадської забудови | 02.10 Для будівництва і обслуговування багатоквартирного житлового будинку з об'єктами торгово-розважальної та ринкової інфраструктури |
| | | | 8000000000:85:196:0003 | 0,3933 | проспект Свободи, Подільський район, місто Київ | Землі промисловості, транспорту, електронних комунікацій, енергетики, оборони та іншого призначення | 12.04 Для розміщення та експлуатації будівель і споруд автомобільного транспорту та дорожнього господарства |
| | | | 8000000000:85:196:0017 | 0,6769 | проспект Свободи, Подільський район, місто Київ | Землі промисловості, транспорту, електронних комунікацій, енергетики, оборони та іншого призначення | 11.07 Земельні ділянки загального користування, які використовуються як зелені насадження спеціального призначення |
| | | | 8000000000:85:196:0012 | 0,0072 | проспект Правди, Подільський район, місто Київ | Землі промисловості, транспорту, електронних комунікацій, енергетики, оборони та іншого призначення | 14.02 Для розміщення, будівництва, експлуатації та обслуговування будівель і споруд об'єктів передачі електричної енергії |
| | | | 8000000000:85:196:0027 | 0,0097 | проспект Правди, Подільський район, місто Київ | Землі промисловості, транспорту, електронних комунікацій, енергетики, оборони та іншого призначення | 14.02 Для розміщення, будівництва, експлуатації та обслуговування будівель і споруд об'єктів передачі електричної енергії |
| 8000000000:85:196:0015 | 0,0057 | проспект Правди, Подільський район, місто Київ | Землі промисловості, транспорту, електронних комунікацій, енергетики, оборони та іншого призначення | 14.02 Для розміщення, будівництва, експлуатації та обслуговування будівель і споруд об'єктів передачі електричної енергії | | | |
| 8000000000:85:196:0004 | 0,0021 | проспект Правди, Подільський район, місто Київ | Землі промисловості, транспорту, електронних комунікацій, енергетики, оборони та іншого призначення | 14.02 Для розміщення, будівництва, експлуатації та обслуговування будівель і споруд об'єктів передачі електричної енергії | | | |

| | | | | | | | |
|---|-----------|--|------------------------|--------|--|---|--|
| | | | 8000000000:85:196:0052 | 0,0146 | проспект Свободи, 3, Подільський район, місто Київ | Землі промисловості, транспорту, електронних комунікацій, енергетики, оборони та іншого призначення | 14.02 Для розміщення, будівництва, експлуатації та обслуговування будівель і споруд об'єктів передачі електричної енергії |
| | | | 8000000000:85:196:0010 | 0,0017 | проспект Правди, Подільський район, місто Київ | Землі промисловості, транспорту, електронних комунікацій, енергетики, оборони та іншого призначення | 14.02 Для розміщення, будівництва, експлуатації та обслуговування будівель і споруд об'єктів передачі електричної енергії |
| | | | 8000000000:85:196:0005 | 0,0014 | проспект Правди, Подільський район, місто Київ | Землі промисловості, транспорту, електронних комунікацій, енергетики, оборони та іншого призначення | 14.02 Для розміщення, будівництва, експлуатації та обслуговування будівель і споруд об'єктів передачі електричної енергії |
| | | | 8000000000:85:196:0022 | 0,7307 | проспект Свободи, 36, Подільський район, місто Київ | Землі житлової та громадської забудови | 02.03 Для будівництва і обслуговування багатоквартирного житлового будинку |
| | | | 8000000000:85:196:0009 | 0,8022 | проспект Свободи, 1/60а, Подільський район, місто Київ | Землі житлової та громадської забудови | 02.03 Для будівництва і обслуговування багатоквартирного житлового будинку |
| | | | 8000000000:85:196:0078 | 0,2652 | проспект Свободи, Подільський район, місто Київ | Землі житлової та громадської забудови | 03.20 Земельні ділянки загального користування, які використовуються як внутрішньквартальні проїзди, пішохідні зони |
| | | | 8000000000:85:196:0031 | 2,7799 | проспект Правди, проспект Свободи, Подільський район, місто Київ | Землі житлової та громадської забудови | 02.12 Земельні ділянки загального користування, які використовуються як внутрішньквартальні проїзди, пішохідні зони |
| | | | 8000000000:85:196:0020 | 1,1212 | проспект Правди, Подільський район, місто Київ | Землі промисловості, транспорту, електронних комунікацій, енергетики, оборони та іншого призначення | 12.04 Для розміщення та експлуатації будівель і споруд автомобільного транспорту та дорожнього господарства |
| | | | 8000000000:85:196:0007 | 0,0161 | проспект Свободи, Подільський район, місто Київ | Землі промисловості, транспорту, електронних комунікацій, енергетики, оборони та іншого призначення | 12.04 Для розміщення та експлуатації будівель і споруд автомобільного транспорту та дорожнього господарства |
| | | | 8000000000:85:196:0025 | 0,6912 | проспект Правди, Подільський район, місто Київ | Землі рекреаційного призначення | 07.08 Земельні ділянки загального користування, які використовуються як зелені насадження загального користування |
| | | | 8000000000:85:196:0016 | 0,7554 | проспект Правди, Подільський район, місто Київ | Землі промисловості, транспорту, електронних комунікацій, енергетики, оборони та іншого призначення | 12.04 Для розміщення та експлуатації будівель і споруд автомобільного транспорту та дорожнього господарства |
| 5 | 637515240 | Технічна документація із землеустрою щодо інвентаризації земель на території кадастрового кварталу 8000000000:78:115 обмеженого вулицею Богатирською, вулицею Куренівською та вулицею Кабельною в Оболонському районі м. Києва | 8000000000:78:115:0017 | 1,3656 | вулиця Богатирська, 3в, Оболонський район, місто Київ | Землі промисловості, транспорту, електронних комунікацій, енергетики, оборони та іншого призначення | 11.04 Для розміщення та експлуатації основних, підсобних і допоміжних будівель та споруд технічної інфраструктури (виробництва та розподілення газу, постачання пари та гарячої води, збирання, очищення та розподілення води) |
| | | | 8000000000:78:115:0021 | 0,1640 | вулиця Єрмака, Оболонський район, місто Київ | Землі промисловості, транспорту, електронних комунікацій, енергетики, оборони та іншого призначення | 12.04 Для розміщення та експлуатації будівель і споруд автомобільного транспорту та дорожнього господарства |
| | | | 8000000000:78:115:0027 | 0,0261 | вулиця Єрмака, Оболонський район, місто Київ | Землі промисловості, транспорту, електронних комунікацій, енергетики, оборони та іншого призначення | 12.13 Земельні ділянки загального користування, які використовуються як вулиці, майдани, проїзди, дороги, набережні |
| | | | 8000000000:78:115:0018 | 1,4132 | вулиця Куренівська, 16, Оболонський район, місто Київ | Землі промисловості, транспорту, електронних комунікацій, енергетики, оборони та іншого призначення | 11.02 Для розміщення та експлуатації основних, підсобних і допоміжних будівель та споруд підприємств переробної, машинобудівної та іншої промисловості |
| | | | 8000000000:78:115:0062 | 0,0149 | вулиця Богатирська, Оболонський район, місто Київ | Землі промисловості, транспорту, електронних комунікацій, енергетики, оборони та іншого призначення | 12.13 Земельні ділянки загального користування, які використовуються як вулиці, майдани, проїзди, дороги, набережні |
| | | | 8000000000:78:115:0053 | 1,0107 | вулиця Куренівська, Оболонський район, місто Київ | Землі промисловості, транспорту, електронних комунікацій, енергетики, оборони та іншого призначення | 12.04 Для розміщення та експлуатації будівель і споруд автомобільного транспорту та дорожнього господарства |

| | | | | | | | |
|---|-----------|--|------------------------|--------|--|---|---|
| | | | 8000000000:78:115:0034 | 0,5754 | вулиця Богатирська, Оболонський район, місто Київ | Землі промисловості, транспорту, електронних комунікацій, енергетики, оборони та іншого призначення | 12.13 Земельні ділянки загального користування, які використовуються як вулиці, майдани, проїзди, дороги, набережні |
| | | | 8000000000:78:115:0056 | 0,0121 | вулиця Куренівська, Оболонський район, місто Київ | Землі промисловості, транспорту, електронних комунікацій, енергетики, оборони та іншого призначення | 12.13 Земельні ділянки загального користування, які використовуються як вулиці, майдани, проїзди, дороги, набережні |
| | | | 8000000000:78:115:0013 | 0,3412 | вулиця Кабельна, Оболонський район, місто Київ | Землі промисловості, транспорту, електронних комунікацій, енергетики, оборони та іншого призначення | 12.04 Для розміщення та експлуатації будівель і споруд автомобільного транспорту та дорожнього господарства |
| | | | 8000000000:78:115:0058 | 0,0677 | вулиця Кабельна, Оболонський район, місто Київ | Землі промисловості, транспорту, електронних комунікацій, енергетики, оборони та іншого призначення | 12.13 Земельні ділянки загального користування, які використовуються як вулиці, майдани, проїзди, дороги, набережні |
| | | | 8000000000:78:115:0054 | 0,0236 | вулиця Куренівська, Оболонський район, місто Київ | Землі промисловості, транспорту, електронних комунікацій, енергетики, оборони та іншого призначення | 12.13 Земельні ділянки загального користування, які використовуються як вулиці, майдани, проїзди, дороги, набережні |
| | | | 8000000000:78:115:0038 | 0,0077 | вулиця Богатирська, Оболонський район, місто Київ | Землі промисловості, транспорту, електронних комунікацій, енергетики, оборони та іншого призначення | 12.13 Земельні ділянки загального користування, які використовуються як вулиці, майдани, проїзди, дороги, набережні |
| | | | 8000000000:78:115:0024 | 0,0023 | вулиця Богатирська, Оболонський район, місто Київ | Землі промисловості, транспорту, електронних комунікацій, енергетики, оборони та іншого призначення | 12.13 Земельні ділянки загального користування, які використовуються як вулиці, майдани, проїзди, дороги, набережні |
| | | | 8000000000:78:115:0022 | 0,2493 | вулиця Богатирська, Оболонський район, місто Київ | Землі промисловості, транспорту, електронних комунікацій, енергетики, оборони та іншого призначення | 11.07 Земельні ділянки загального користування, які використовуються як зелені насадження спеціального призначення |
| | | | 8000000000:78:115:0041 | 0,4174 | вулиця Богатирська, Оболонський район, місто Київ | Землі промисловості, транспорту, електронних комунікацій, енергетики, оборони та іншого призначення | 11.07 Земельні ділянки загального користування, які використовуються як зелені насадження спеціального призначення |
| | | | 8000000000:78:115:0042 | 0,0010 | вулиця Богатирська, Оболонський район, місто Київ | Землі промисловості, транспорту, електронних комунікацій, енергетики, оборони та іншого призначення | 14.02 Для розміщення, будівництва, експлуатації та обслуговування будівель і споруд об'єктів передачі електричної енергії |
| | | | 8000000000:78:130:0031 | 0,0530 | вулиця Кабельна, Оболонський район, місто Київ | Землі промисловості, транспорту, електронних комунікацій, енергетики, оборони та іншого призначення | 12.13 Земельні ділянки загального користування, які використовуються як вулиці, майдани, проїзди, дороги, набережні |
| | | | 8000000000:78:115:0016 | 0,1054 | вулиця Кабельна, Оболонський район, місто Київ | Землі промисловості, транспорту, електронних комунікацій, енергетики, оборони та іншого призначення | 12.13 Земельні ділянки загального користування, які використовуються як вулиці, майдани, проїзди, дороги, набережні |
| | | | 8000000000:78:115:0030 | 0,0435 | вулиця Куренівська, Оболонський район, місто Київ | Землі промисловості, транспорту, електронних комунікацій, енергетики, оборони та іншого призначення | 12.13 Земельні ділянки загального користування, які використовуються як вулиці, майдани, проїзди, дороги, набережні |
| 6 | 560352364 | Технічна документація із землеустрою щодо інвентаризації земель на території кадастрового кварталу 85:398 обмеженого просп. Правди, вул. Вишгородська, вул. Мостицька, вул. Наталії Ужвій у Подільському районі м. Києва | 8000000000:85:398:0024 | 0,0377 | проспект Правди, Подільський район, місто Київ | Землі житлової та громадської забудови | 03.20 Земельні ділянки загального користування, які використовуються як внутрішньоквартальні проїзди, пішохідні зони |
| | | | 8000000000:85:398:0025 | 0,1842 | вулиця Мостицька, Подільський район, місто Київ | Землі рекреаційного призначення | 07.08 Земельні ділянки загального користування, які використовуються як зелені насадження загального користування |
| | | | 8000000000:85:398:0027 | 1,1419 | вулиця Мостицька, Подільський район, місто Київ | Землі рекреаційного призначення | 07.08 Земельні ділянки загального користування, які використовуються як зелені насадження загального користування |
| | | | 8000000000:85:398:0028 | 0,2855 | проспект Правди, Подільський район, місто Київ | Землі промисловості, транспорту, електронних комунікацій, енергетики, оборони та іншого призначення | 12.04 Для розміщення та експлуатації будівель і споруд автомобільного транспорту та дорожнього господарства |
| | | | 8000000000:85:398:0029 | 1,8960 | вулиця Мостицька, вулиця Наталії Ужвій, проспект Правди, Подільський район, місто Київ | Землі житлової та громадської забудови | 02.12 Земельні ділянки загального користування, які використовуються як внутрішньоквартальні проїзди, пішохідні зони |

| | | | | |
|------------------------|--------|---|---|--|
| 8000000000:85:398:0031 | 0,0598 | вулиця Вишгородська, Подільський район, місто Київ | Землі житлової та громадської забудови | 02.12 Земельні ділянки загального користування, які використовуються як внутрішньоквартальні проїзди, пішохідні зони |
| 8000000000:85:398:0035 | 1,4113 | проспект Правди, 96, 9в, Подільський район, місто Київ | Землі житлової та громадської забудови | 02.03 Для будівництва і обслуговування багатоквартирного житлового будинку |
| 8000000000:85:398:0036 | 0,6942 | вулиця Вишгородська, 23, 23а, Подільський район, місто Київ | Землі житлової та громадської забудови | 02.04 Для будівництва і обслуговування будівель тимчасового проживання |
| 8000000000:85:398:0037 | 1,3253 | вулиця Наталії Ужвій, 5, 7, Подільський район, місто Київ | Землі житлової та громадської забудови | 02.03 Для будівництва і обслуговування багатоквартирного житлового будинку |
| 8000000000:85:398:0038 | 0,0187 | вулиця Мостицька, 6, Подільський район, місто Київ | Землі промисловості, транспорту, електронних комунікацій, енергетики, оборони та іншого призначення | 14.02 Для розміщення, будівництва, експлуатації та обслуговування будівель і споруд об'єктів передачі електричної енергії |
| 8000000000:85:398:0040 | 0,3673 | вулиця Мостицька, 14, Подільський район, місто Київ | Землі житлової та громадської забудови | 02.03 Для будівництва і обслуговування багатоквартирного житлового будинку |
| 8000000000:85:398:0041 | 0,0090 | вулиця Вишгородська, 29, Подільський район, місто Київ | Землі промисловості, транспорту, електронних комунікацій, енергетики, оборони та іншого призначення | 14.02 Для розміщення, будівництва, експлуатації та обслуговування будівель і споруд об'єктів передачі електричної енергії |
| 8000000000:85:398:0042 | 0,0116 | проспект Правди, Подільський район, місто Київ | Землі промисловості, транспорту, електронних комунікацій, енергетики, оборони та іншого призначення | 14.02 Для розміщення, будівництва, експлуатації та обслуговування будівель і споруд об'єктів передачі електричної енергії |
| 8000000000:85:398:0043 | 0,1946 | вулиця Вишгородська, 29/1, Подільський район, місто Київ | Землі житлової та громадської забудови | 02.03 Для будівництва і обслуговування багатоквартирного житлового будинку |
| 8000000000:85:398:0044 | 4,1898 | вулиця Мостицька, 6, 8, 10, 12, 16/2, 26, Подільський район, місто Київ | Землі житлової та громадської забудови | 02.03 Для будівництва і обслуговування багатоквартирного житлового будинку |
| 8000000000:85:398:0045 | 0,2531 | проспект Правди, Подільський район, місто Київ | Землі промисловості, транспорту, електронних комунікацій, енергетики, оборони та іншого призначення | 12.13 Земельні ділянки загального користування, які використовуються як вулиці, майдани, проїзди, дороги, набережні |
| 8000000000:85:398:0046 | 0,0821 | вулиця Наталії Ужвій, 3а, Подільський район, місто Київ | Землі промисловості, транспорту, електронних комунікацій, енергетики, оборони та іншого призначення | 11.04 Для розміщення та експлуатації основних, підсобних і допоміжних будівель та споруд технічної інфраструктури (виробництва та розподілення газу, постачання пари та гарячої води, збирання, очищення та розподілення води) |
| 8000000000:85:398:0047 | 0,0133 | проспект Правди, 3, Подільський район, місто Київ | Землі промисловості, транспорту, електронних комунікацій, енергетики, оборони та іншого призначення | 14.02 Для розміщення, будівництва, експлуатації та обслуговування будівель і споруд об'єктів передачі електричної енергії |
| 8000000000:85:398:0048 | 0,8243 | вулиця Мостицька, 14, Подільський район, місто Київ | Землі житлової та громадської забудови | 02.03 Для будівництва і обслуговування багатоквартирного житлового будинку |
| 8000000000:85:398:0049 | 0,0889 | проспект Правди, 3, Подільський район, місто Київ | Землі промисловості, транспорту, електронних комунікацій, енергетики, оборони та іншого призначення | 11.04 Для розміщення та експлуатації основних, підсобних і допоміжних будівель та споруд технічної інфраструктури (виробництва та розподілення газу, постачання пари та гарячої води, збирання, очищення та розподілення води) |
| 8000000000:85:398:0050 | 0,0117 | проспект Правди, Подільський район, місто Київ | Землі промисловості, транспорту, електронних комунікацій, енергетики, оборони та іншого призначення | 14.02 Для розміщення, будівництва, експлуатації та обслуговування будівель і споруд об'єктів передачі електричної енергії |
| 8000000000:85:398:0051 | 0,0016 | проспект Правди, Подільський район, місто Київ | Землі промисловості, транспорту, електронних комунікацій, енергетики, оборони та іншого призначення | 14.02 Для розміщення, будівництва, експлуатації та обслуговування будівель і споруд об'єктів передачі електричної енергії |

| | | | | |
|------------------------|--------|---|---|--|
| 8000000000:85:398:0052 | 0,3023 | вулиця Мостицька, Подільський район, місто Київ | Землі рекреаційного призначення | 07.08 Земельні ділянки загального користування, які використовуються як зелені насадження загального користування |
| 8000000000:85:398:0053 | 1,1855 | проспект Правди, Подільський район, місто Київ | Землі рекреаційного призначення | 07.08 Земельні ділянки загального користування, які використовуються як зелені насадження загального користування |
| 8000000000:85:398:0054 | 0,0068 | проспект Правди, Подільський район, місто Київ | Землі промисловості, транспорту, електронних комунікацій, енергетики, оборони та іншого призначення | 14.02 Для розміщення, будівництва, експлуатації та обслуговування будівель і споруд об'єктів передачі електричної енергії |
| 8000000000:85:398:0056 | 0,0118 | проспект Правди, Подільський район, місто Київ | Землі промисловості, транспорту, електронних комунікацій, енергетики, оборони та іншого призначення | 14.02 Для розміщення, будівництва, експлуатації та обслуговування будівель і споруд об'єктів передачі електричної енергії |
| 8000000000:85:398:0057 | 1,0357 | вулиця Наталії Ужвій, 9, Подільський район, місто Київ | Землі житлової та громадської забудови | 02.03 Для будівництва і обслуговування багатоквартирного житлового будинку |
| 8000000000:85:398:0059 | 1,4899 | проспект Правди, 3, вулиця Вишгородська, 31, 33, Подільський район, місто Київ | Землі житлової та громадської забудови | 02.10 Для будівництва і обслуговування багатоквартирного житлового будинку з об'єктами торгово-розважальної та ринкової інфраструктури |
| 8000000000:85:398:0060 | 0,0243 | вулиця Мостицька, Подільський район, місто Київ | Землі промисловості, транспорту, електронних комунікацій, енергетики, оборони та іншого призначення | 11.04 Для розміщення та експлуатації основних, підсобних і допоміжних будівель та споруд технічної інфраструктури (виробництва та розподілення газу, постачання пари та гарячої води, збирання, очищення та розподілення води) |
| 8000000000:85:398:0061 | 0,3712 | вулиця Вишгородська, 27, Подільський район, місто Київ | Землі рекреаційного призначення | 07.08 Земельні ділянки загального користування, які використовуються як зелені насадження загального користування |
| 8000000000:85:398:0062 | 3,0256 | вулиця Мостицька, вулиця Наталії Ужвій, проспект Правди, вулиця Вишгородська, Подільський район, місто Київ | Землі промисловості, транспорту, електронних комунікацій, енергетики, оборони та іншого призначення | 12.13 Земельні ділянки загального користування, які використовуються як вулиці, майдани, проїзди, дороги, набережні |
| 8000000000:85:398:0063 | 1,3116 | проспект Правди, 17, 17а, Подільський район, місто Київ | Землі житлової та громадської забудови | 02.03 Для будівництва і обслуговування багатоквартирного житлового будинку |
| 8000000000:85:398:0064 | 0,0128 | проспект Правди, 3, Подільський район, місто Київ | Землі промисловості, транспорту, електронних комунікацій, енергетики, оборони та іншого призначення | 11.04 Для розміщення та експлуатації основних, підсобних і допоміжних будівель та споруд технічної інфраструктури (виробництва та розподілення газу, постачання пари та гарячої води, збирання, очищення та розподілення води) |
| 8000000000:85:398:0065 | 0,1112 | проспект Правди, Подільський район, місто Київ | Землі рекреаційного призначення | 07.08 Земельні ділянки загального користування, які використовуються як зелені насадження загального користування |
| 8000000000:85:398:0066 | 0,9460 | проспект Правди, Подільський район, місто Київ | Землі житлової та громадської забудови | 03.20 Земельні ділянки загального користування, які використовуються як внутрішньоквартальні проїзди, пішохідні зони |
| 8000000000:85:398:0067 | 0,4739 | вулиця Вишгородська, 21, Подільський район, місто Київ | Землі житлової та громадської забудови | 03.12 Для будівництва та обслуговування будівель закладів комунального обслуговування |
| 8000000000:85:398:0068 | 0,2327 | вулиця Мостицька, 24, Подільський район, місто Київ | Землі житлової та громадської забудови | 03.10 Для будівництва та обслуговування адміністративних будинків, офісних будівель компаній, які займаються підприємницькою діяльністю, пов'язаною з отриманням прибутку |

| | | | | |
|------------------------|--------|--|---|---|
| 8000000000:85:398:0069 | 2,5207 | проспект Правди, 176, 19/3, Подільський район, місто Київ | Землі житлової та громадської забудови | 02.03 Для будівництва і обслуговування багатоквартирного житлового будинку |
| 8000000000:85:398:0070 | 0,0151 | вулиця Наталії Ужвій, 3-А, Подільський район, місто Київ | Землі промисловості, транспорту, електронних комунікацій, енергетики, оборони та іншого призначення | 14.02 Для розміщення, будівництва, експлуатації та обслуговування будівель і споруд об'єктів передачі електричної енергії |
| 8000000000:85:398:0071 | 0,7247 | вулиця Мостицька, Подільський район, місто Київ | Землі промисловості, транспорту, електронних комунікацій, енергетики, оборони та іншого призначення | 12.04 Для розміщення та експлуатації будівель і споруд автомобільного транспорту та дорожнього господарства |
| 8000000000:85:398:0072 | 0,0094 | проспект Правди, Подільський район, місто Київ | Землі промисловості, транспорту, електронних комунікацій, енергетики, оборони та іншого призначення | 14.02 Для розміщення, будівництва, експлуатації та обслуговування будівель і споруд об'єктів передачі електричної енергії |
| 8000000000:85:398:0073 | 0,0081 | вулиця Вишгородська, 23, Подільський район, місто Київ | Землі промисловості, транспорту, електронних комунікацій, енергетики, оборони та іншого призначення | 14.02 Для розміщення, будівництва, експлуатації та обслуговування будівель і споруд об'єктів передачі електричної енергії |
| 8000000000:85:398:0074 | 0,2019 | вулиця Вишгородська, 29, Подільський район, місто Київ | Землі житлової та громадської забудови | 02.03 Для будівництва і обслуговування багатоквартирного житлового будинку |
| 8000000000:85:398:0075 | 0,0172 | проспект Правди, 96, Подільський район, місто Київ | Землі промисловості, транспорту, електронних комунікацій, енергетики, оборони та іншого призначення | 14.02 Для розміщення, будівництва, експлуатації та обслуговування будівель і споруд об'єктів передачі електричної енергії |
| 8000000000:85:398:0076 | 0,2922 | вулиця Мостицька, 20, Подільський район, місто Київ | Землі житлової та громадської забудови | 03.12 Для будівництва та обслуговування будівель закладів комунального обслуговування |
| 8000000000:85:398:0119 | 0,1606 | вулиця Брюсова, Подільський район, місто Київ | Землі промисловості, транспорту, електронних комунікацій, енергетики, оборони та іншого призначення | 12.04 Для розміщення та експлуатації будівель і споруд автомобільного транспорту та дорожнього господарства |
| 8000000000:85:398:5577 | 0,0077 | проспект Правди, Подільський район, місто Київ | Землі промисловості, транспорту, електронних комунікацій, енергетики, оборони та іншого призначення | 14.02 Для розміщення, будівництва, експлуатації та обслуговування будівель і споруд об'єктів передачі електричної енергії |

Київський міський голова

Віталій КЛИЧКО



**Заступник міського голови –
секретар Київської міської ради**

Терентьєву М. О.
Положишник В. О.

Прошу розглянути проєкт рішення від 06.06.2023
№ 08/231 - 658/ІР в установленому порядку.

Омельченко А. В.

Для контролю за проходженням та тиражування.

Володимир БОНДАРЕНКО

“06” червня 2023 року
№ 08/231 - 658/ІР



08/231-658/17P
06.06.2023

УКРАЇНА

ВИКОНАВЧИЙ ОРГАН КИЇВСЬКОЇ МІСЬКОЇ РАДИ
(КИЇВСЬКА МІСЬКА ДЕРЖАВНА АДМІНІСТРАЦІЯ)

ДЕПАРТАМЕНТ ЗЕМЕЛЬНИХ РЕСУРСІВ

вул. Хрещатик, 32-а, м. Київ, 01001 тел. (044) 202 78 15
Контактний центр міста Києва (044) 15 51 E-mail: kyivland@kyivcity.gov.ua Код ЄДРПОУ 26199097

Від 06.06.2023 № 0345-СД-87492

Заступнику міського голови-
секретарю Київської міської ради
Володимиру БОНДАРЕНКУ

Шановний Володимире Володимировичу!

Департамент земельних ресурсів виконавчого органу Київської міської ради (Київської міської державної адміністрації) відповідно до частини третьої статті 26 Регламенту Київської міської ради, затвердженого рішенням Київської міської ради від 04.11.2021 № 3135/3176, направляє проєкт рішення Київської міської ради «Про затвердження технічних документацій із землеустрою щодо інвентаризації земель» (справа-контейнер **662945310**) для подальшого опрацювання.


Додатки:

- проєкт рішення Київської міської ради «Про затвердження технічних документацій із землеустрою щодо інвентаризації земель» (662945310) на 12 арк. в 1 прим.;
- пояснювальна записка на 2 арк. в 1 прим.;
- оригінал технічної документації із землеустрою щодо інвентаризації земель (справа № 684305279) 1 книга в 1 прим.;
- оригінал технічної документації із землеустрою щодо інвентаризації земель (справа № 315229418) 1 книга в 1 прим.;
- оригінал технічної документації із землеустрою щодо інвентаризації земель (справа № 460524456) 1 книга в 1 прим.;
- оригінал технічної документації із землеустрою щодо інвентаризації земель (справа № 616435242) 1 книга в 1 прим.;
- оригінал технічної документації із землеустрою щодо інвентаризації земель (справа № 637515240) 3 книги в 1 прим.;

- оригінал технічної документації із землеустрою щодо інвентаризації земель (справа № 560352364) 3 книги в 1 прим.;
- витяги з бази даних міського земельного кадастру на 12 арк. в 1 прим.;
- матеріали супутникової фотозйомки на 9 арк. в 1 прим.

З повагою

Директор



Валентина ПЕЛИХ