



08/231-5095/0P
26.12.2016

КИЇВСЬКА МІСЬКА РАДА

III сесія VIII скликання

РІШЕННЯ

№ _____

Про надання дозволу на розроблення проекту землеустрою щодо відведення земельної ділянки громадянці Мартиненко Ірині Леонідівні на вул. Кооперативній, 86 у Солом'янському районі м. Києва для будівництва і обслуговування жилого будинку, господарських будівель і споруд

Київська міська рада
Департамент
земельних ресурсів
Код земельної ділянки:

72:518:0021

Проект рішення (екз.1)
ПР-12417
від 26.12.2016 до справи

K-28237



Розглянувши клопотання про надання дозволу на розроблення проекту землеустрою щодо відведення земельної ділянки громадянці Мартиненко Ірині Леонідівні на вул. Кооперативній, 86 у Солом'янському районі м. Києва та додані документи, керуючись статтями 9, 118 Земельного кодексу України, Законом України „Про внесення змін до деяких законодавчих актів України щодо розмежування земель державної та комунальної власності”, пунктом 34 частини 1 статті 26 Закону України „Про місцеве самоврядування в Україні”, Київська міська рада

ВИРІШИЛА:

1. Надати дозвіл на розроблення проекту землеустрою щодо відведення земельної ділянки громадянці Мартиненко Ірині Леонідівні на вул. Кооперативній, 86 у Солом'янському районі м. Києва орієнтовною площею 0,08 га (земельна ділянка комунальної власності територіальної громади міста Києва) у власність для будівництва і обслуговування жилого будинку, господарських будівель і споруд згідно з план-схемою (додаток до рішення) (К-28237).


2. Контроль за виконанням цього рішення покласти на постійну комісію Київської міської ради з питань містобудування, архітектури та землекористування.

Київський міський голова

В.Кличко

ПОДАННЯ:

Директор
Департаменту земельних ресурсів
виконавчого органу Київської міської ради
(Київської міської державної адміністрації)



О. Поліщук

Начальник управління аналітично-правової роботи
Департаменту земельних ресурсів
виконавчого органу Київської міської ради
(Київської міської державної адміністрації)



А. Гавриш

ПОГОДЖЕНО:

Постійна комісія Київської міської ради
з питань містобудування, архітектури та землекористування

Голова комісії

О. Міщенко

Секретар комісії

І. Каргавий

Начальник управління
правового забезпечення діяльності
Київської міської ради

В. Слончак

ПОЯСНЮВАЛЬНА ЗАПИСКА

№ ПЗ-21315 від 22.11.2016

до проекту рішення Київської міської ради:
**Про надання дозволу на розроблення проекту
землеустрою щодо відведення земельної ділянки
громадяниці Мартиненко Ірині Леонідівні на
вул. Кооперативній, 8б у Солом'янському районі
м. Києва для будівництва і обслуговування жилого
будинку, господарських будівель і споруд**

До справи
№ К-28237



1. Фізична особа:

Назва *Мартиненко Ірина Леонідівна*
Клопотання *від 08.11.2016 № К-28237*
Доручення на підготовку проекту рішення *від 08.11.2016*

2. Відомості про земельну ділянку (кадастровий № 8000000000:72:518:0021к)

Місце розташування (адреса) *м. Київ, р-н Солом'янський, вул. Кооперативна, 8б*
Площа *0,08 га*
Вид та термін користування *Власність*
Цільове призначення *для будівництва і обслуговування жилого будинку,
господарських будівель і споруд*

3. Обґрунтування прийняття рішення

На клопотання зацікавленої особи відповідно до ст. 9, 118 Земельного кодексу України Департаментом земельних ресурсів виконавчого органу Київської міської ради (Київської міської державної адміністрації) розроблено проект рішення Київської міської ради.

4. Мета прийняття рішення.

Метою прийняття рішення є забезпечення реалізації встановленого Земельним кодексом України права особи на оформлення права користування (власності) на землю.

5. Особливі характеристики ділянки.

Наявність будівель і споруд на ділянці:
Вільна від капітальної забудови

Інші особливості:

За даними міського земельного кадастру вказана земельна ділянка знаходиться в межах земельної ділянки загальною площею 1591,56 кв.м. на вул. Кооперативній, 8 (код 72:518:0018), яка на підставі технічного звіту по встановленню зовнішніх меж землекористування обліковується за гр. Патлаченком Л.П.

Земельна ділянка є надлишками приватизованої земельної ділянки на вул. Кооперативній, 8 (кадастровий номер 8000000000:72:518:0012), на підставі рішення Київської міської ради від 27.04.2000 № 106-1/827 гр. Патлаченком Л.П. (державний акт на право приватної власності на землю від 11.06.2002 № 72-2-01881).

Громадянин Патлаченко Л.П. не заперечує щодо надання земельної ділянки на вул. Кооперативній, 8 гр. Мартиненко І.Л. (заява від 09.02.2006 № 2652).

Згідно листа КО "Центр містобудування та архітектури" від 17.01.2008 № 03-114, матеріалів щодо відведення вказаної земельної ділянки в архівах Головкивархітектури немає.

Відповідно до детального плану території мікрорайону Жуляни, затвердженого рішенням Київради від 14.06.2007 № 796/1457, територія за функціональним призначенням належить до садибної житлової забудови.

Земельна ділянка не потрапляє до зеленої зони та інших зон обтяження.

6. Стан нормативно-правової бази у даній сфері правового регулювання.

Загальні засади та порядок отримання дозволу на розроблення документації із землеустрою визначено ст. 9, 118 Земельного кодексу України.

7. Фінансово-економічне обґрунтування.

Реалізація рішення не потребує додаткових витрат міського бюджету.


8. Прогноз соціально-економічних та інших наслідків прийняття рішення.

Наслідками прийняття розробленого проекту рішення стане:

- реалізація зацікавленою особою своїх прав щодо використання земельної ділянки;

Доповідач: директор департаменту земельних ресурсів Поліщук О.Г.

Директор Департаменту
земельних ресурсів



Поліщук О.Г.



**Заступник міського голови –
секретар Київської міської ради**


Міщенко О.Г.
Слончаку В.В.

Прошу розглянути проект рішення від 26.12.2016
№08/231 – 5095/ПР в установленому порядку.

Дутці Л.Я.

Для контролю за проходженням та тиражування.

Спасибку О.В. – до відома



В.ПРОКОПІВ

“26” грудня 2016 року
№ 08/231 – 5095/ПР

08/231-5095/11P
26.12.2016



ВИКОНАВЧИЙ ОРГАН КИЇВСЬКОЇ МІСЬКОЇ РАДИ
(КИЇВСЬКА МІСЬКА ДЕРЖАВНА АДМІНІСТРАЦІЯ)

ДЕПАРТАМЕНТ ЗЕМЕЛЬНИХ РЕСУРСІВ

вул. Хрещатик, 32-а, м. Київ, 01601, тел. (044) 279-58-72, ф. (044) 288-07-57,

КБУ "Контактний центр міста Києва" (044) 15-51, E-mail: dep@kievzem.kiev.ua Код ЄДРПОУ 26199097

26.12.2016 № 057052-23941
на № _____ від _____

Заступнику міського голови –
секретарю Київради
В.ПРОКОШВУ

Шановний Володимире Володимировичу!

Департамент земельних ресурсів виконавчого органу Київської міської ради (Київської міської державної адміністрації) підготував проект рішення Київської міської ради "Про надання дозволу на розроблення проекту землеустрою щодо відведення земельної ділянки громадянці Мартиненко Ірині Леонідівні на вул. Кооперативній, 86 у Солом'янському районі м. Києва для будівництва і обслуговування жилого будинку, господарських будівель та споруд" (справа К-28237) та направляє для подальшого розгляду у відповідних комісіях Київської міської ради, відповідно до регламенту Київської міської ради, затвердженого рішенням Київради від 07.07.2016 № 579/579.

З повагою
Директор департаменту

О.Полішук