



08/231-4862/119  
08.12.2016

# КИЇВСЬКА МІСЬКА РАДА

III СЕСІЯ VIII СКЛИКАННЯ

ПРОЕКТ

## РІШЕННЯ

ПРОЕКТ

### **Про подовження дії Міської програми створення (оновлення) містобудівної документації у м. Києві**

На виконання законів України "Про регулювання містобудівної діяльності", "Про місцеве самоврядування в Україні", "Про столицю України місто-герой Київ", пункту 36 положення «Про містобудівний кадастр» затвердженого постановою Кабінету Міністрів України від 25.05.2011 № 559, керуючись наказом Міністерства регіонального розвитку, будівництва та житлово-комунального господарства України №290 від 16.11.2011 року «Про затвердження Порядку розроблення містобудівної документації», з метою реалізації Стратегії розвитку міста Києва до 2025 року, затвердженої рішенням Київської міської ради від 15.12.2011 № 824/7060, враховуючи рішення Київської міської ради від 13.12.2013 № 519/10007 «Про основні засади містобудівної політики у місті Києві», Київська міська рада

**вирішила:**

1. Подовжити дію Міської програми створення (оновлення) містобудівної документації у м. Києві, затвердженої рішенням Київської

міської ради від 13.11.2013 року №518/10006 «Про затвердження міської програми створення (оновлення) містобудівної документації у м. Києві до 2020 року .

2. Викласти додаток до Міської програми створення (оновлення) містобудівної документації у м. Києві в новій редакції (додається).

3. Розробити містобудівну документацію у м. Києві відповідно до додатку.

4. Департаменту містобудування та архітектури виконавчого органу Київської міської ради (Київської міської державної адміністрації) :

4.1. Виступити замовником створення (оновлення) містобудівної документації.

4.2. Провести аналіз затвердженої та розробленої містобудівної документації м. Києва щодо її актуалізації та параметрів реалізації, за результатами внести зміни до зазначеної документації .

4.3. Здійснити організаційно-правові заходи щодо розроблення або внесення змін до детальних планів території в межах кварталів, мікрорайонів та інших територій, що призначені для комплексної забудови чи реконструкції згідно з додатком зазначеним в пункті 1 цього рішення.

4.4. Розробити схему планувальних утворень відповідно до додатку до цього рішення.

5. Департаменту економіки та інвестицій виконавчого органу Київської міської ради (Київської міської державної адміністрації) спільно з Департаментом містобудування та архітектури виконавчого органу Київської міської ради (Київської міської державної адміністрації) щорічно до 15 жовтня визначати перелік робіт зі створення містобудівної документації, обсяги фінансування цих робіт у разі включення їх до бюджетних запитів головних розпорядників коштів бюджету м. Києва на наступний рік в установленому порядку;

6. Офіційно оприлюднити це рішення в газеті Київської міської ради "Хрещатик" та на офіційному веб-сайті Київради.

7. Контроль за виконанням цього рішення покласти на постійну комісію Київради з питань містобудування, архітектури та землекористування.

Київський міський голова

В.Кличко

ПОДАННЯ:

Заступник голови Київської міської  
державної адміністрації




О. Спасибко

Директор Департаменту  
містобудування та архітектури



О. Свистунов


Начальник відділу правового забезпечення



В. Коляденко

ПОГОДЖЕНО:

Перший заступник голови Київської  
міської державної адміністрації




І. Пліс

Заступник керівника апарату –  
начальник юридичного управління



Л. Верес

Керівник апарату



07.12.16

В. Бондаренко

за умови зникнення редакційного  
доопрацювання

за голови юрид. ред. апарату  
07.12.16

Постійна комісія з питань містобудування,  
архітектури та землекористування

Голова

О. Міщенко

Секретар

І. Картавий

Начальник управління  
правового забезпечення діяльності  
Київської міської ради

В. Слончак

## ПОЯСНЮВАЛЬНА ЗАПИСКА

до проекту рішення Київської міської ради «Про подовження дії Міської програми створення (оновлення) містобудівної документації у м. Києві»

### 1. Обґрунтування необхідності прийняття рішення.

Відсутність затверджених планів зонування територій та детальних планів територій призводить до хаотичного розміщення об'єктів, порушення вимог охорони довкілля та культурної спадщини, не дає можливості встановити обґрунтовані параметри об'єктів при видачі містобудівних умов та обмежень.

Розміщення об'єктів без затверджених детальних планів територій ускладнює проектування вулиць та транспортних розв'язок, призводить до порушень червоних ліній, розміщення комерційно прибуткових об'єктів на територіях перспективного розташування нових парків і скверів, дошкільних освітніх закладів та шкіл.

Відповідно до законодавства при відсутності затвердженого детального плану території чи плану зонування території забороняється відведення земель для розміщення об'єктів містобудування, що спричиняє погіршення інвестиційного клімату.

### 2. Мета і завдання прийняття рішення.

Обмеженість коштів місцевого бюджету не дає змоги здійснити розробку містобудівної документації, що охоплює всю територію міста, у стислі терміни за рахунок виключно бюджетного фінансування.

Для вирішення цих проблем приймається рішення Київської міської ради з додатком у новій редакції.

### 3. Загальна характеристика та основні положення проекту рішення.

Організація розроблення містобудівної документації у м. Києві здійснюється Департаментом містобудування та архітектури виконавчого органу Київської міської ради (Київської міської державної адміністрації) - замовником згідно з Переліком містобудівної документації, що розроблятиметься до 2020 року (додаток), з урахуванням інвестиційних намірів щодо забудови окремих територій.

### 4. Стан нормативно-правової бази у даній сфері правового регулювання.

Підготовка рішення здійснена на підставі законів України «Про місцеве самоврядування в Україні», «Про столицю України – місто-герой Київ» та нормативно-правових актів у сфері містобудування, в т.ч. законів України «Про регулювання містобудівної діяльності», «Про основи містобудування», Порядку розроблення містобудівної документації, затвердженого наказом Міністерства регіонального розвитку, будівництва та житлово-комунального господарства України від 16.11.2011 № 290 і зареєстрованого у Міністерстві юстиції України від 20.12.2011 за № 1468/20206, рішення Київської міської ради «Про затвердження міської програми створення (оновлення) містобудівної документації у м. Києві» від 13.11.2013 № 518/10006 та 519/1007.


**5. Фінансово-економічне обґрунтування.**

Прийняття рішення не потребує витрат за рахунок коштів міського бюджету.

**6. Прогноз соціально-економічних та інших наслідків прийняття рішення.**

Прийняття цього рішення забезпечує урахування питань, пов'язаних з розміщенням об'єктів будівництва, іншого використання територій, з погодженням проектів землеустрою, наданням містобудівних умов та обмежень на проектування об'єктів при розробленні містобудівної документації.

Директор Департаменту містобудування  
та архітектури



О. Свистунов

Додаток до рішення

Київської міської ради

від \_\_\_\_\_ № \_\_\_\_\_

Перелік містобудівної документації для розроблення (оновлення) у м. Києві

Містобудівна документація (Затверджені детальні плани території)		
№	Назва містобудівної документації	Район
1	Детальний план території в межах вул. Електриків, Набережнорибальська	Подільський
2	Детальний план території в межах вулиць Мілютенка, Шолом-Алейхема, Братиславської та Лісового проспекту у Деснянському районі м. Києва	Деснянський
3	Детальний план території в районі вулиць Академіка Заболотного, Академіка Лебедева та Метрологічної	Голосіївський
4	Детальний план території по вул. Туполева, 12	Шевченківський
5	Детальний план території в межах просп. Воз'єднання, залізниці, Броварського проспекту, Русанівської протоки та Русанівського каналу	Дніпровський
6	Детальний план території в межах вул. Вербова, Куренівська, Богатирська, Московський просп. Набережно-Рибальська, залізнична колія в Оболонському районі	Оболонський
7	Детальний план території селища Биківня	Деснянський
8	Детальний план території реконструкції промрайону "Подільсько-Куренівський" в межах вул. Семена Склярєнка, Куренівської, пров. Куренівського та просп. Московського	Оболонський
9	Детальний план території в межах Повітрофлотського проспекту, вулиць Солом'янської, Механізаторів, Кудряшова та залізничних колій	Солом'янський

10	Детальний план території в межах проспекту Возз'єднання, Харківського шосе, залізничної колії, вулиці Академіка Шліхтера	Дніпровський
11	Детальний план території обмеженої проспектом Академіка Глушкова, вулицею Академіка Заболотного та західною межею території НК "Експоцентр України"	Голосіївський
12	Детальний план території в межах вулиць Академіка Кржижанівського, бул. Академіка Вернадського, вул. М.Краснова, залізнична колія	Святошинський
13	Детальний план території, в межах просп. Космонавта Комарова, залізничної колії, вул. Академіка Каблукова, бульв. Івана Лепсе, вул. Гарматна	Солом'янський
14	Детальний план території району, що прилягає до вул. Маршала Гречка та просп. Правди	Подільський
15	Детальний план території комплексної забудови на вул. Пономарьова, 1-а	Святошинський
16	Детальний план території в районі вулиць Тепловозної, Здолбунівської, Драгоманова	Дарницький
17	Детальний план території району Осокорки	Дарницький
18	Детальний план території району Пуща-Водиця	Оболонський
19	Детальний план території селища Чапаєвка	Голосіївський
20	Детальний план території по вул. Степана Сагайдака, 101	Дніпровський
<b>Містобудівна документація (Затверджені детальні плани територій, в які вносяться зміни)</b>		
21	Детальний план території району Теремки-III	Голосіївський
22	Детальний план території в межах вул. Академіка Туполева, Естонська, Невська, пров. Невський, вул. Гончарова, Балаклієвська, Академіка Щербакова, просп. Перемоги	Шевченківський
23	Детальний план території 11 мікрорайону Позняки-Західні	Дарницький
24	Детальний план території мікрорайону Жуляни	Солом'янський



**Проекти містобудівної документації, що перебувають в розробці (детальні плани територій)**

25	Детальний план території в районі вулиць Академіка Глушкова, Василя Касіяна, Маршала Якубовського, Академіка Вільямса, Онуфрія Трутенка, Васильківська в Голосіївському районі м. Києва	Голосіївський
26	Детальний план території реконструкції промрайону "Борщагівський-1" в межах просп. Леся Курбаса, вул. Героїв Космосу, вул. Жмеринської, залізниці	Святошинський
27	Детальний план території обмежений вулицями Михайла Кравчука, Ревуцького, Здолбунівською та Харківським шосе	Дарницький
28	Детальний план території в межах проспекту Перемоги та залізничної колії	Святошинський
29	Детальний план території в межах вулиць Глибочицька, Кудрявський узвіз, Артема, Вознесенський узвіз	Шевченківський
30	Детальний план території в районі вул. Ягідної	Голосіївський
31	Детальний план території прилеглої до вул. Фрунзе між вул. Нахімова-пров. Шишкінським та вул. Нижньоюрківською-Юрківською	Подільський
32	Детальний план території в межах бульвару Перова, вулиць Сулеймана Стальського, Петра Вершигори, проспекту Генерала Вагутіна	Дніпровський
33	Детальний план території в межах вулиць Дорогожицької, Мельникова, Якіра, Сім'ї Хохлових	Шевченківський
34	Детальний план території в межах вул. Юрія Кондратюка, Михайла Майорова, північної та західної межі лісу	Оболонський
35	Детальний план території в межах вул. Великої Васильківської, бульвару Дружби Народів, вулиць Чеської, Івана Кудрі, Патріса Лумумби, Тверської	Печерський
36	Детальний план території в межах вулиць Саперно-Слобідської та проспекту Науки	Голосіївський

37	Детальний план території багатоповерхової забудови в межах вулиць Миколи Грінченка, Протасів Яр, Андрія Головка, Семенівська, Божків Яр, межа Байкового кладовища	Солом'янський
38	Детальний план території в межах вулиць Михайла Грушевського, провулку Кріпосного, Кловського узвозу, вулиці Московської	Печерський
39	Детальний план території в межах вул. Донецької, Повітрофлотського просп., вул. Смілянської, вул. Фастівської та залізниці	Солом'янський
40	Детальний план території в межах вул. Івана Мазепи, вул. Паркової, вул. Панфіловців, вул. Реута, вул. Лепцизької, вул. Московської	Печерський
41	Детальний план території в межах бульвару І.Лепсе, вул. Суздальської, вул. Академіка Білецького і залізниці	Солом'янський
42	Детальний план території в межах вулиць Оноре де Бальзака, Градинської та Радунської	Деснянський
43	Детальний план території в межах вулиць Оноре де Бальзака, Милославської, Миколи Закревського, Олександра Сабурова	Деснянський
44	Детальний план території громадсько-житлової забудови "Нова Дарниця" в межах вул. Привокзальна, Харківське шосе, вул. Тростянецька, вул. Бориспільська, вул. Вереснева	Дарницький
45	Детальний план території реконструкції промрайону "Нижня Теличка"	Голосіївський
46	Детальний план території в межах вул. Костянтинівська, Вікентія Хвойки, Кирилівська, Тульчинська, Аляб'єва, залізничні колії, Новий Гаванський міст, вул. Набережно-Лугова	Подільський
47	Детальний план території в межах вул. Кіквідзе, Професора Підвисоцького, бульвару Дружби Народів, Чеська, Матросова та Залізничного шосе	Печерський
48	Детальний план території промрайону "Троещина" по вул. Пухівській	Деснянський
49	Детальний план території в межах пр. 40-річчя Жовтня, Науки, вул. М. Рильського	Голосіївський

50	Детальний план території в межах проспекту Правди, вул. Вишгородської, Білицької, Північно-Сирецької та Межової	Подільський
51	Детальний план території в районі Столичного шосе, пр. Науки, вул. Академіка Писаржевського та Лісогірського провулку	Голосіївський
52	Детальний план території в межах вул. Народного Ополчення, Ернста, Івана Пулюя, вздовж річки Совки та верхнім каскадом Совських ставків	Солом'янський
53	Детальний план території в межах бульв. Дружби Народів, вул. Велика Васильківська, Щорса, Володимиро-Либідська, Казимира Малевича, залізниці у Голосіївському районі міста Києва	Голосіївський
54	Детальний план території реструктуризації промзони по вул. Васильківська у Голосіївському районі м. Києва	Голосіївський
55	Детальний план території в межах проспекту Червонозоряний, вулиць Васильківська, Козацька та Михайла Стельмаха у Голосіївському районі м. Києва	Голосіївський
56	Детальний план території комплексної реконструкції масиву Святошин-2 в межах вулиць Живописна, Шепетівська, Перемоги, Жмеринська, залізнична колія, просп. Перемоги у Святошинському районі міста Києва	Святошинський
57	Детальний план території Татарки та Лук'янівки в Шевченківському районі	Шевченківський
58	Детальний план території комплексної реконструкції масиву "Соцмістечко" в межах просп. Броварський, просп. Возз'єднання, вул. Гагаріна, Червоногвардійська, залізниця	Дніпровський
59	Детальний план території в межах просп. Перемоги, вул. Лагерної, Авіаконструктора Сікорського, залізничної колії, вул. Тимофія Шамрила, Дорогожицької, Олени Теліги, Олександра Довженка в Шевченківському районі	Шевченківський

60	детальний план території в межах вул. Кіровоградська, просп. Лобановського та Проектної вулиці у Голосіївському районі	Голосіївський
61	Детальний план території в районі станції "Червоний хутір" в межах вулиць Бориспільська, Вінграновського та провулок Поліський у Дарницькому районі міста Києва	Дарницький
62	Детальний план території о. Галерний в межах вул. Промислова, Столичне шосе, затока Галерна в Голосіївському районі міста Києва	Голосіївський
63	ДПТ мікрорайону "Совки" в межах просп. Червонозоряний, вулиць Кіровоградська, Грінченко	Голосіївський
64	Детальний план території місцевості Микільська Слобідка, що включає вулиці Панельна, Челябінська, залізничні колії, вулиці 1-у Садову, Садово-Набережну в Дніпровському районі	Дніпровський
65	ДПТ житлових масивів Біличі та Новобіличі в межах просп. Академіка Палладіна, вулиці Генерала Наумова, Робітнича, Олевська, Підлісна, Антонова-Овсієнка, м. Ушакова, Командарма Уборевича, Ушакова, Робітнича у Святошинському районі	Святошинський
66	ДПТ комплексної реконструкції житлового масиву «Сирець» в межах вулиць Ризька, О.Теліги, Бакинська, Чаплигіна, Ясногірська, Котовського, Щусєва	Шевченківський
67	ДПТ в районі проспекту Науки та вулиці Ягідної	Голосіївський
68	ДПТ в межах проспекту Відрадного, вулиці Вадима Гетьмана та залізничних колій	Солом'янський
69	ДПТ в районі Дніпровської набережної, вулиці Здолбунівської, просп. Петра Григоренка в Дарницькому районі	Дарницький
70	ДПТ в межах бульв. Л. Українки, вул. Щорса, бульв. Дружби Народів, вул. Велика Васильківська, Тверська, П. Лумумби, І. Кудрі у Печерському районі	Печерський

71	ДПТ «Промрайон Дніпровський» в межах вулиць Червоноткацької, Біломорської, Азербайджанська, Попудренка, просп. Юрія Гагаріна, вул. Олеся Довбуша, Івана Сергієнка, Празька	Деснянський
72	ДПТ комплексної реконструкції житлового масиву «Відрадний-2» в межах просп. Космонавта Комарова, бул. І. Лепсе, вул. Академіка Білецького, просп. Відрадний, вул. Гарматна	Солом'янський
73	ДПТ в межах проспекту Миколи Бажана, вулиць Ревуцького, Харківське шосе, вулиць Славгородської та Ялинкової	Дарницький
74	ДПТ в межах вулиць Оноре де Бальзака, Милославської, Радунської, Лісківська	Деснянський
75	Детальний план території в межах вулиці Північна, просп. Оболонський, вул. Прирічна, просп. Героїв Сталінграду, Маршала Малиновського в Оболонському районі	Оболонський
76	ДПТ "Промзона Березняки" в межах вулиць Харківське шосе, Івана Сергієнка, В. Сосюри, Празька, Айзербайджанська, Калачевська, Станюковича, Алма-Атинська, Сиваська, залізнична колія	Дніпровський
77	ДПТ реконструкції частини промрайону Воскресенський	Дніпровський
78	ДПТ в межах вулиці Вишгородської, Мінського шосе, вулиць Петра Дехтяренка, Лугової, Автозаводської та залізничної колії	Оболонський
79	ДПТ в межах проспекту Академіка Паладіна, Перемоги, вулиць Миколи Ушакова та Командарма Уборевича	Святошинський
80	Детальний план території в районі станції метро "Червоний Хутір" в межах вулиць Вінграновського, Тростянецька, Вереснева, Бориспільська та пров. Поліський в Дарницькому районі м. Києва	Дарницький
81	ДПТ в межах проспекту «Правди», вулиці Газопровідної, проспекту Георгія Гонгадзе та Свободи	Подільський

82	Детальний план території в межах Набережно-Жилианської, Фізкультури Казимира Малевича, Байкової, залізничної колії у Голосіївському районі міста Києва	Голосіївський
83	ДПТ району селища Бортничі Нижні	Дарницький
84	ДПТ реконструкції промрайону Бортничі	Дарницький
85	ДПТ району Борничі Верхні	Дарницький
86	ДПТ району садибної забудови с. Троєщина в межах вулиць Бальзака, Радунська, Лісківська, Милославська	Деснянський
87	ДПТ островів «Гідропарк»	Дарницький
88	ДПТ комплексної реконструкції житлового масиву «Куренівка» в межах вулиць Ольжича, Бакинська, Чаплигіна, О.Теліги, залізниця, Куренівська, Фрунзе, залізниця	Подільський
89	ДПТ в межах вулиць Солом'янської, Механізаторів, Кудряшова, залізничних колій та вулиці Протасів Яр	Солом'янський
90	ДПТ в межах бул. Дружби Народів та Набережне шосе, Надніпрянське шосе, Дарницький міст, Набережно-Печерська дорога	Печерський
91	ДПТ в межах Дніпровської набережної, вулиці Здобувівської, проспектів Петра Григоренка та Миколи Бажана	Дарницький
92	ДПТ в межах проспекту Петра Григоренка, вулиць Анни Ахматової, Драгоманова, Ревуцького, проспекту Миколи Бажана	Дарницький
93	ДПТ в межах просп. Броварський, вулиць Гната Хоткевича, Червоноткацької попудренка	Деснянський
94	ДПТ реструктуризації промрайону "Відрадний" в межах вулиць бул. І. Лепсе, М. Василенка, просп. Перемоги, Гарматна, Виборзька – залізниця	Солом'янський
95	ДПТ острів Труханів	Дніпровський
96	ДПТ індустріального парку «Київська бізнес-гавань» у Деснянському районі	Деснянський
97	ДПТ в районі вулиці Академіка Заболотного та вулиці Червонопрапорної	Голосіївський

98	ДПТ в межах вулиць Лугова, Богатирська, Павла Дибенко, Петра Дегтяренко	Оболонський
99	ДПТ реструктуризації промрайону "Подільсько-Куренівський" в межах вул. Автозаводська, Лугова, Богатирська, Куренівська, Вербова, Добринівська	Оболонський
100	ДПТ промрайону "Дарницький" в межах вулиць Алма-Атинська, Харківське шосе, Привокзальна, Зрошувальна, Бориспільська	Дарницький, Дніпровський
101	ДПТ в межах вулиць Генерала Жмаченка, Броварський просп., Миропільська	Дніпровський
102	ДПТ в межах вул. Васильківська, просп. 40-річчя Жовтня	Голосіївський
103	ДПТ реструктуризації промислового району біля залізничної станції Пост-Волинський в межах просп. Повітрофлотський, вулиць Медова, Народного Ополчення, Фастівська, залізниця	Солом'янський
104	ДПТ комплексної реконструкції житлового масиву «Нивки» в межах вулиць Академіка Туполева, Стеценка, Саратовська, Салютна	Шевченківський, Святошинський
105	ДПТ в межах проспекту Оболонського, вулиць Маршала Тимошенка, Прирічної, Оболонської набережної та вулиці Приозерної	Оболонський
106	ДПТ в межах проспекту Перемоги, Академіка Паладіна, вул. Генерала Наумова, вул. Василя Степанченка, вул. Академіка Крижанівського, вул. Академіка Вернадського, вулиці Миколи Краснова та залізничної колії	Святошинський
107	ДПТ в районі вулиць Бударіна та Зв'язківців	Святошинський
108	ДПТ селища Катеринівка	Святошинський
109	ДПТ в межах проспекту Перемоги, вулиць Академіка Туполева, Естонської, Щербакова, Салютної, Саратовської та залізничної колії	Шевченківський
110	ДПТ в межах бульвару Тараса Шевченка, проспекту Перемоги, вулиць В'ячеслава Чорновола, Глибочицької, Кудрявського узвозу, вулиць Артема, Ярославів Вал, Івана Франка	Шевченківський

111	ДПТ в межах бульварів Дружби Народів, Лесі Українки, вулиць Мечнікова, Різницької, Московської, Лейпцизька, Старонаводницька	Печерський
112	ДПТ в межах Повітрофлотського проспекту, Чоколівського бульвару та залізничних колій	Солом'янський
113	ДПТ в межах вулиць Оноре де Бальзака, Олександара Сабурова Миколи Закревського, Генерала Ватутіна	Деснянський
114	ДПТ в межах Русанівської набережної, проспекту Возз'єднання, вулиці Флоренції	Дніпровський
115	ДПТ масиву «Берковець» в межах вулиць проспект Академіка Паладіна, Берковецька, Синьоозерна	Святошинський
116	ДПТ масиву Воскресенський в межах вулиць просп. Генерала Ватутіна, Братиславська, Стальського, Вершигори	Дніпровський
117	ДПТ реконструкції промрайону «Борщагівський-1» в межах проспекту Леся Курбаса, вулиці Сім'ї Сосніних, проспекту Академіка Корольова та залізничної колії	Святошинський
118	ДПТ в межах вулиць прос. Перемоги, Академіка Янгеля, Борщагівська, залізниця, Вадима Гетьмана	Солом'янський
119	ДПТ в межах провулку Михайла Реута, вул. Панфіловців, вул. Лаврська, вул. Старонаводницької	Печерський
120	ДПТ району Михайлівської Борщагівки у Святошинському районі м.Києва	Святошинський
121	ДПТ в межах вулиць Жилянської, Короленківської, Фізкультури та залізничної колії	Голосіївський
122	ДПТ в межах проспекту «Правди», Свободи, вулиць Косенка, Ростовської та Вишгородської	Подільський
123	ДПТ в межах Кільцевої дороги, вулиці Сім'ї Сосніних, проспекту Академіка Корольова, вулиці Симиренка	Святошинський
124	ДПТ в межах проспекту Перемоги, Повітрофлотського проспекту, залізничної колії та вулиці Академіка Янгеля	Солом'янський



125	ДПТ в межах бульвару Тараса Шевченка, вулиць Івана Франка, Ярославів Вал, Артема, Смирнова Ласточкина, Воздвиженська, Володимирський узвіз, вулиці Хрещатик	Шевченківський
126	ДПТ в межах вулиць Хрещатик, Михайла Грушевського, Кловський узвіз, вулиць Мечникова, Басейної	Печерський
127	ДПТ в межах проспекту Повітрофлоського, Перемоги, вулиці Басейної, Еспланадної, Саксаганського, Великої Васильківської, Жилянської та залізничних колій	Шевченківський, Печерський
128	ДПТ в межах вулиць Короленківської, Жилянської, Великої Васильківської, Саксаганського, Анрі Барбюса, Щорса, Казимира Малевича	Голосіївський, Печерський
129	ДПТ в межах бульвару Лесі Українки, вулиць Еспланадної, Анрі Барбюса, Щорса	Печерський
130	ДПТ в межах бульвару Дружби Народів, залізничної колії, вулиці Олександра Матросова	Печерський
131	ДПТ в межах проспектів Червонозоряного, 40-річчя Жовтня, вулиці Васильківської, Михайла Стельмаха, Широкої, Кайсарова та Кіровоградської	Голосіївський, Солом'янський
132	ДПТ в межах Дніпровської набережної, проспекту Возз'єднання, вулиці Академіка Шліхтера та залізничної колії	Дніпровський
<b>Території які потребують розробки детальних планів територій</b>		
133	ДПТ в межах вулиць Братиславської, вул. Шалом-Алейхема, вул. Маршала Жукова, вул. Кіото	Деснянський
134	ДПТ в межах вулиць Космонавта Волкова, вул. Маршала Жукова, вул. Шалом-Алейхема	Деснянський
135	ДПТ в межах вулиць Андрія Головка, вул. Васильківська, вул. Семенівська, вул. Клінічна, вул. Божків Яр, вул. Байкова, пров. Кіровоградський, вул. Кіровоградська, просп. Червонозоряний	Солом'янський

136	ДПТ в межах вулиць Ернста, просп. Повітрофлотського, просп. Червонозоряного, вул. Кіровоградської, Совських Ставків	Солом'янський
137	ДПТ в межах вулиць Вадима Гетьмана, Чоколівського бульвару, Севастопольської площі, вул. Донецької	Солом'янський
138	ДПТ в межах вулиць Жмеринська, вул. Героїв Космосу, просп. Леся Курбаса, Кільцевої дороги	Святошинський
139	ДПТ в межах вулиць Микільсько-Слобідської, Проектної, вул. Панельної, Луначарського, вул. Челябінської, просп. Броварського, вздовж Русанівської протоки	Дніпровський
140	ДПТ в межах вулиць Гарматна, вул. Виборзька, вул. Вадима Гетьмана, вул. Борщагівська	Солом'янський
141	ДПТ промзони Корчувате в межах вулиць просп. Науки, Столичне шосе, вул. Академіка Заболотного, вул. Червонопрапорна	Голосіївський
142	ДПТ в межах вулиць Сулеймана Стальського, бульвару Перова, вул. Алішера Навої, вул. Призалізничної	Дніпровський
143	ДПТ в межах вулиць Сулеймана Стальського, вздовж межі Північнодарницького лісопарку, вул. Алішера Навої, бульвару Перова	Дніпровський
144	ДПТ в межах вулиць Перова, вул. Алішера Навої, вул. Воскресенської, вул. Генерала Жмаченко, парку Перемоги	Дніпровський
145	ДПТ в межах вулиць Миколи Бажана, вул. Ревуцького, вул. Вирлицька, вул. Колекторна, вул. Ващенко Григорія, вул. Чавдар Єлизавети	Дарницький
146	ДПТ реструктуризації промрайону "Комсомольське-П'ятихатки" в межах Наддніпрянського шосе, південного мосту, вул. Промислова	Голосіївський
147	ДПТ промзони Корчувате в межах вулиць Столичне шосе, Новопирогівська, Набережно-Корчуватська, р.«Коник»	Голосіївський

148	ДПТ реструктуризації промрайону "Відрадний" в межах вулиць Академіка Каблукова, бул. І. Лепсе, вул.. М. Ваасиленка, просп.. Перемоги – залізниця	Солом'янський
149	ДПТ комплексної реконструкції застарілого житлового фонду мікрорайону в межах вулиць Маршала Гречка, Стеценка, Інтернаціональної площі, Тираспольська, Північно-Сирецької, Сирецький Дендропарк	Подільський
150	ДПТ в межах вулиць Богатирська, вул. Героїв Дніпра, вул. Зої Гайдай, вул. Маршала Тимошенка, просп. Оболонський, вул. Маршала Малиновського вздовж урізу води	Оболонський
151	ДПТ реконструкції частини промрайону Нивки, в межах вулиць Малинська, вул. Малосадова, вулиці Академіка Туполева, просп. Перемоги	Святошинський
152	ДПТ в межах Кільцевої дороги, проспекту Леся Курбаса, вулиці Сім'ї Сосніних	Святошинський
153	ДПТ в межах проспекту Перемоги, вулиць Олександра Довженка, Дегтярвської, вулиці В'ячеслава Чорновола	Шевченківський
154	ДПТ в межах бульвару Дружби Народів, вулиць Професора Підвисоцького, Кіквідзе, Залізничне шосе, вулиця Тимирязевська, межа Ботанічного саду	Печерський
155	ДПТ в межах проспектів Повітрофлотського, Червонозоряного, вулиць Андрія Головка та Солом'янської	Солом'янський
156	ДПТ в районі вулиць Героїв Оборони, Полковника Потехіна	Голосіївський
157	ДПТ промрайону вздовж Броварського шосе	Деснянський
158	ДПТ в межах вулиць Генерала Жмаченка, Юності, Милославської, Братиславської, Андрія Малишка	Деснянський, Дніпровський

159	ДПТ між вулицями Алма-Атинською, Довбуша, Новоросійською	Дніпровський
160	ДПТ в межах вулиць Стеценка, вул. Сирецько-Садової, вул. Маршала Гречка	Подільський
161	ДПТ на територію Русанівських садів в межах вулиць Дамбова, вул. Призалізнична, вздовж Русанівської протоки	Дніпровський
162	ДПТ на територію Сирецького лісопарку	Подільський, Шевченківський
163	ДПТ на територію «Експоцентр України» в межах вулиць Академіка Заболотного, вул. Академіка Глушкова	Голосіївський
164	ДПТ в межах Національного ботанічного сад ім. М. М. Гришка НАН у Печерському районі м. Києва	Печерський
165	ДПТ масиву Берковець в межах вулиць Міська, вул. Синьоозерна, вул. Газопровідна, вул. Стеценка	Подільський
166	ДПТ в межах території дачного кооперативу ім. 40-річчя Жовтня	Святошинський
167	ДПТ масиву Берковець в межах вулиць проспект Академіка Паладіна, вул. Стеценка	Святошинський
168	ДПТ на територію Урочища Горбачиха	Дніпровський
169	ДПТ в межах вулиць Мельникова, вул. Герцена, вул. Пугачова	Шевченківський
170	ДПТ в межах вулиць Олени Теліги, вул. Дорогожицької, вул. Оранжерейна, вул. Дегтярівська	Шевченківський
171	ДПТ в межах вулиць Богатирська, вул. Редьчинська, вздовж урізу води о. Лукове	Оболонський
172	ДПТ в межах вулиць Хотянівська, вул. Вербна, трасса Р-69	Оболонський
173	ДПТ в межах вулиць Лугової, вул. Марка Черемшини, вул. Залізничної	Дніпровський
174	ДПТ в межах вулиць просп. Генерала Ватутіна, вул. Петра Вершигори, затоки Десенка	Дніпровський

175	ДПТ масиву Воскресенський в межах вулиць Призалізнична, вул. Дамбова, затоки Десенка	Дніпровський
176	ДПТ на територію аеропорту Жуляни в межах вул. Медової, вул. Промениста, пров. Ягідний, вул. Пшенична, вул.Весняна	Солом'янський
177	ДПТ в межах вулиць Академіка Глушкова, вул. Академіка Заболотного, вул. Івана Сірка	Голосіївський
178	ДПТ в межах вулиць Червонопрапорна, вул. Лауреатська, вул. Заболотного Академіка в здовж межі національного природного парку «Голосіївський»	Голосіївський
179	ДПТ в межах вулиць Ващенко Григорія, вул. Колекторна, вул. Маслівка, вздовж урізу води р. Дніпро	Дарницький
180	ДПТ в межах вулиць Центральна, Колекторна, вздовж урізу води о. Мартишів	Дарницький
181	ДПТ в межах вулиць просп. Голосіївський, Залізничне шосе, Наддніпрянське шосе, вул. Саперно-Слобідська, Московська площа	Голосіївський
182	ДПТ на територію Нижніх садів	Дарницький
183	ДПТ острів "Долобецький"	Дніпровський
184	ДПТ острів "Муромець"	Деснянський
185	ДПТ в межах вулиць Борщагівська, вул. Вадима Гетьмана, вул. Лебедева-Кумача, просп. Відрадний, вул. Гарматна	Солом'янський
186	ДПТ в межах вулиць Дмитра Луценка, вул. Юрія Смолича, вул. Маршала Якубовського, вул. Василя Касіяна, вул. Лятошинського	Голосіївський
187	ДПТ в межах вулиць Жмеринська, Кільцевої дороги	Святошинський
188	ДПТ в межах вулиць Воздвиженська, Нижній Вал, Нижньоюрківської, Коснянтинівської, Набережно-Лугової та Набережно-Хрещатицькою	Подільський

Київський міський голова

В.Кличко



**Заступник міського голови –  
секретар Київської міської ради**

---

Міщенко О.Г.  
Слончаку В.В.

Прошу розглянути проект рішення від 08.12.2016  
№08/231 – 4862/ПР в установленому порядку.

Дутці Л.Я.

Для контролю за проходженням та тиражування.

Плісу Г.В. - до відома

**В.ПРОКОПІВ**

“08” грудня 2016 року  
№ 08/231 – 4862/ПР



08/231-4862/1P  
08.12.2016

УКРАЇНА

ВИКОНАВЧИЙ ОРГАН КИЇВСЬКОЇ МІСЬКОЇ РАДИ  
(КИЇВСЬКА МІСЬКА ДЕРЖАВНА АДМІНІСТРАЦІЯ)

вул. Хрещатик, 36, м. Київ, 01044, тел. (044) 202 71 29, (044) 202 75 58, факс 202 76 41, e-mail: kmda@kma.gov.ua  
Контактний центр міста Києва (044) 15 51 Код ЄДРПОУ 00022527  
E-mail для електронних звернень громадян: zvernen@kma.gov.ua

06.12.2016 № 009-298р

на № \_\_\_\_\_ від \_\_\_\_\_

Заступникові Київського  
міського голови - секретарю  
Київради  
Прокопіву В.В.

Шановний Володимире Володимировичу!

Прошу включити до порядку засідань профільних постійних комісій Київради розгляд проекту рішення Київської міської ради «Про продовження дії Міської програми створення(оновлення) містобудівної документації у м.Києві» підготовленого Департаментом містобудування та архітектури виконавчого органу Київської міської ради (Київської міської державної адміністрації) для подальшого розгляду та затвердження на сесії Київської міської ради.

З повагою,

Керівник апарату

В. Бондаренко