

08/231-4785/17P.
02.12.2016



КИЇВСЬКА МІСЬКА РАДА

III СЕСІЯ VIII СКЛИКАННЯ

РІШЕННЯ

№ _____

Про передачу громадянці Сафаровій Севіндж Сарибала Кизи у приватну власність земельної ділянки для будівництва і обслуговування жилого будинку, господарських будівель і споруд на вул. Радистів, 2-а у Деснянському районі м. Києва

Київська міська рада
Департамент
земельних ресурсів
Код земельної ділянки:

62:055:0036

Проект рішення (екз.1)
ПР-12165
від 01.12.2016 до справи
A-22573



2 347015 021650

Відповідно до статей 9, 81, 83, 116, 118, 121, 186 Земельного кодексу України, Закону України «Про внесення змін до деяких законодавчих актів України щодо розмежування земель державної та комунальної власності», пункту 34 частини першої статті 26 Закону України «Про місцеве самоврядування в Україні» та розглянувши проект землеустрою щодо відведення земельної ділянки, Київська міська рада

ВИРІШИЛА:

1. Затвердити проект землеустрою щодо відведення земельної ділянки громадянці Сафаровій Севіндж Сарибала Кизи для будівництва і обслуговування жилого будинку, господарських будівель і споруд на вул. Радистів, 2-а у Деснянському районі м. Києва (категорія земель – землі житлової та громадської забудови, справа А-22573).

2. Передати громадянці Сафаровій Севіндж Сарибала Кизи, за умови виконання пункту 3 цього рішення, у приватну власність земельну ділянку площею 0,0442 га (кадастровий номер 8000000000:62:055:0036) для будівництва і обслуговування жилого будинку, господарських будівель і споруд на вул. Радистів, 2-а у Деснянському районі м. Києва із земель комунальної власності територіальної громади міста Києва.

3. Громадянці Сафаровій Севіндж Сарибала Кизи:

3.1. Виконувати обов'язки власника земельної ділянки відповідно до вимог статті 91 Земельного кодексу України.

3.2. Питання пайової участі та укладення з Департаментом економіки та інвестицій виконавчого органу Київської міської ради (Київської міської державної адміністрації) договору про пайову участь вирішувати в порядку та випадках, встановлених законодавством.

3.3. Виконати вимоги, викладені в листах Департаменту містобудування та архітектури від 18.08.2016 № 8342/0/12-4/19-16, Головного управління Держгеокадастру у м. Києві від 21.09.2016 № 928/41-16.

3.4. Забезпечити вільний доступ для прокладання нових, ремонту та експлуатації існуючих інженерних мереж і споруд, що знаходяться в межах земельної ділянки.

3.5. Вжити заходів щодо державної реєстрації права власності на земельну ділянку у порядку, встановленому Законом України "Про державну реєстрацію речових прав на нерухоме майно та їх обтяжень".

3.6. Виконувати умови забудови земельної ділянки згідно з містобудівними умовами і обмеженнями щодо забудови земельної ділянки та документами, що дають право на виконання підготовчих та будівельних робіт, одержаними в установленому законодавством порядку.

3.7. Питання майнових відносин вирішувати в установленому порядку.

4. Попередити власника земельної ділянки, що право власності на землю може бути припинено у випадках, передбачених статтями 140, 143 Земельного кодексу України.


5. Контроль за виконанням цього рішення покласти на постійну комісію Київської міської ради з питань містобудування, архітектури та землекористування.

Київський міський голова

В. Кличко


ПОДАННЯ:

Директор Департаменту земельних ресурсів
виконавчого органу Київської міської ради
(Київської міської державної адміністрації)



О.Поліщук

Начальник управління аналітично-правової
роботи Департаменту земельних ресурсів
виконавчого органу Київської міської ради
(Київської міської державної адміністрації)



А. Гавриш

ПОГОДЖЕНО:

Постійна комісія Київської міської ради
з питань містобудування, архітектури та
землекористування

Голова комісії

О.Міщенко

Секретар комісії

І.Картавий

Начальник управління
правового забезпечення діяльності
Київської міської ради

В.Слончак

ПОЯСНЮВАЛЬНА ЗАПИСКА

№ ПЗ-21341 від 24.11.2016

До кадастрової справи

№ А-22573

до проекту рішення Київської міської ради:
Про передачу громадянці Сафаровій Севіндж Сарибала Кизи у приватну власність земельної ділянки для будівництва і обслуговування жилого будинку, господарських будівель і споруд на вул. Радистів, 2-а у Деснянському районі м. Києва



1. Фізична особа:

Назва *Сафарова Севіндж Сарибала Кизи*

Клопотання *від 19.04.2016 № К-26878*

Доручення на проектування *від 19.04.2016 № 08/С-4977*

2. Відомості про земельну ділянку (кадастровий № 8000000000:62:055:0036)

Місце розташування (адреса) *м. Київ, р-н Деснянський, вул. Радистів, 2а*

Площа *0,0442 га*

Вид та термін користування *Право в процесі оформлення (Власність)*

Цільове призначення *для будівництва і обслуговування жилого будинку, господарських будівель і споруд*

3. Обґрунтування прийняття рішення

На замовлення зацікавленої особи землевпорядною організацією розроблено проект землеустрою щодо відведення земельної ділянки, який згідно із ст. 118 Земельного кодексу України погоджено з відповідними органами, зокрема:

орган архітектури *№ 8980/0/12-4/09-16 від 09.09.2016*

територіальний орган, що здійснює реалізацію державної політики у сфері земельних відносин *№ 928/41-16 від 21.09.2016*

Відповідно до Земельного кодексу України та Порядку набуття права на землю юридичними особами та громадянами в м. Києві, затвердженого рішенням Київської міської ради від 28.02.2013 №63/9120 (в редакції рішення Київської міської ради від 04.03.2015 №195/1060), Департаментом земельних ресурсів виконавчого органу Київської міської ради (Київської міської державної адміністрації) розроблено проект рішення Київської міської ради.

4. Мета прийняття рішення.

Метою прийняття рішення є забезпечення реалізації встановленого Земельним кодексом України права особи на оформлення права користування (власності) на землю.

5. Особливі характеристики ділянки.

Наявність будівель і споруд на ділянці: *Забудована - на ділянці розташовані будівлі і споруди. Реєстрація права власності на вказане майно відсутня. Орієнтовний відсоток забудови – 35 %.*

Інші особливості : **В міському земельному кадастрі земельна ділянка на підставі матеріалів по встановленню зовнішніх меж землекористувань обліковується за Булахом А.П., який надав нотаріально засвідчену згоду на вилучення частини земельної ділянки від 13.09.2007 № 4710. Земельна ділянка відноситься до земель комунальної власності територіальної громади міста Києва. Розташована поза межами зелених та інших природоохоронних зон. Згідно з Концепцією стратегічного розвитку міста Києва (першої стадії розробки Генерального плану розвитку міста Києва та його приміської зони до 2025 року), схваленої рішенням Київської міської ради від 16.09.2010 № 35/4847, територія за функціональним призначенням належить до території малоповерхової (садибної) забудови. Рішенням Київської міської ради від 14.04.2016 № 330/330 затверджено детальний план території селища Биківня у Деснянському районі, в межах якого знаходиться запроектована земельна ділянка. Згідно ДПТ ділянка належить до території садибної забудови.**

6. Стан нормативно-правової бази у даній сфері правового регулювання.

Загальні засади та порядок передачі земельних ділянок у власність чи користування громадянам визначено Земельним кодексом України та Тимчасовим порядком передачі (надання) земельних ділянок у користування або у власність із земель комунальної власності в місті Києві, затвердженим рішенням Київради від 28.02.2013 №63/9120.

Рішення про передачу (надання) земельної ділянки може бути прийнято Київською міською радою з урахуванням вимог пункту 3 статті 24 Закону України "Про регулювання містобудівної діяльності".

7. Фінансово-економічне обґрунтування.

Реалізація рішення не потребує додаткових витрат міського бюджету.

Нормативна грошова оцінка не проводилась


8. Прогноз соціально-економічних та інших наслідків прийняття рішення.

Наслідками прийняття розробленого проекту рішення стане:

- реалізація зацікавленою особою своїх прав щодо використання земельної ділянки;

Доповідач: директор департаменту земельних ресурсів Поліщук О.Г.

Директор Департаменту
земельних ресурсів



Поліщук О.Г.



**Заступник міського голови –
секретар Київської міської ради**

Міщенко О.Г.
Слончаку В.В.

Прошу розглянути проект рішення від 02.12.2016
№08/231-4785/ПР в установленому порядку.

Дутці Л.Я.

Для контролю за проходженням та тиражування.

Спасибку О.В. – до відома
Юнаковій С.М.

В.ПРОКОПІВ

“02” грудня 2016 року
№ 08/231 - 4785/ПР

08/231-4785/DP
02.12.2016



ВИКОНАВЧИЙ ОРГАН КИЇВСЬКОЇ МІСЬКОЇ РАДИ
(КИЇВСЬКА МІСЬКА ДЕРЖАВНА АДМІНІСТРАЦІЯ)

ДЕПАРТАМЕНТ ЗЕМЕЛЬНИХ РЕСУРСІВ

вул. Хрещатик, 32-а, м. Київ, 01601, тел. (044) 279-58-72, ф. (044) 288-07-57,
КБУ "Контактний центр міста Києва" (044) 15-51, E-mail: dep@kievzem.kiev.ua Код ЄДРПОУ 26199097

01.12.2016 № 057052-22419
на № _____ від _____

Заступнику міського голови –
секретарю Київради
В. ПРОКОШВУ

Шановний Володимире Володимировичу!

Департамент земельних ресурсів виконавчого органу Київської міської ради (Київської міської державної адміністрації) підготував проект рішення Київської міської ради «Про передачу громадянці Сафаровій Севіндж Сарибала Кизи у приватну власність земельної ділянки для будівництва і обслуговування жилого будинку, господарських будівель і споруд на вул. Радистів, 2-а у Деснянському районі м. Києва» (справа № А-22573) та направляє для подальшого розгляду у відповідних комісіях Київської міської ради, відповідно до регламенту Київської міської ради, затвердженого рішенням Київради від 07.07.2016 №579/579.

З повагою
Директор Департаменту

О. Поліщук