

08/231-4302/17P
26.11.2021



КИЇВСЬКА МІСЬКА РАДА

II СЕСІЯ IX СКЛИКАННЯ

РІШЕННЯ

№ _____

Про приватизацію громадянином Косарем Анатолієм Михайловичем земельної ділянки для будівництва і обслуговування жилого будинку, господарських будівель і споруд у пров. Вербному, 4 у Деснянському районі міста Києва



665002894

Відповідно до статей 9, 81, 83, 116, 118, 121, 122, 186 Земельного кодексу України, пункту 3 розділу VII «Прикінцеві та перехідні положення» Закону України «Про Державний земельний кадастр», Закону України «Про внесення змін до деяких законодавчих актів України щодо розмежування земель державної та комунальної власності», пункту 34 частини першої статті 26 Закону України «Про місцеве самоврядування в Україні», розглянувши технічну документацію із землеустрою щодо встановлення (відновлення) меж земельної ділянки в натурі (на місцевості), Київська міська рада

ВИРІШИЛА:

1. Затвердити технічну документацію із землеустрою щодо встановлення (відновлення) меж земельної ділянки в натурі (на місцевості) гр. Косарю Анатолію Михайловичу цільове призначення: (02.01 Для будівництва і обслуговування житлового будинку, господарських будівель і споруд (присадибна ділянка)) вид використання: для будівництва індивідуальних будинків котеджного типу адреса земельної ділянки: пров Вербний, 4 у Деснянському районі м. Києва (справа № 665002894).

2. Передати громадянину Косарю Анатолію Михайловичу в приватну власність земельну ділянку площею 0,1000 га (кадастровий номер 8000000000:62:146:0676) для будівництва і обслуговування жилого будинку, господарських будівель і споруд (код виду цільового призначення - 02.01) у пров. Вербному, 4 у Деснянському районі міста Києва із земель комунальної власності територіальної громади міста Києва.

3. Громадянину Косарю Анатолію Михайловичу:

3.1. Виконувати обов'язки власника земельної ділянки відповідно до вимог статті 91 Земельного кодексу України.

3.2. Забезпечити вільний доступ для прокладання нових, ремонту та експлуатації існуючих інженерних мереж та споруд, що знаходяться в межах земельної ділянки.

3.3. У разі необхідності проведення реконструкції чи нового будівництва питання оформлення дозвільної та проєктної документації вирішувати в порядку, визначеному законодавством України.

3.4. Вжити заходів щодо державної реєстрації права власності на земельну ділянку у порядку, встановленому Законом України «Про державну реєстрацію речових прав на нерухоме майно та їх обтяжень».

3.5. Питання майнових відносин вирішувати в установленому порядку.

3.6. Під час використання земельної ділянки дотримуватися обмежень у її використанні, зареєстрованих у Державному земельному кадастрі.

3.7. Питання сплати відновної вартості зелених насаджень або укладання охоронного договору на зелені насадження вирішувати відповідно до рішення Київської міської ради від 27 жовтня 2011 року № 384/6600 «Про затвердження Порядку видалення зелених насаджень на території міста Києва» (із змінами і доповненнями).

4. Попередити власника земельної ділянки, що право власності на земельну ділянку може бути припинено у випадках, передбачених статтями 140, 143 Земельного кодексу України.

5. Контроль за виконанням цього рішення покласти на постійну комісію Київської міської ради з питань архітектури, містобудування та земельних відносин.

Київський міський голова


Віталій КЛИЧКО

ПОДАННЯ:


Заступник голови
Київської міської державної адміністрації
з питань здійснення самоврядних
повноважень

Петро ОЛЕНИЧ
ЕНКО

Директор Департаменту земельних ресурсів
виконавчого органу Київської міської ради
(Київської міської державної адміністрації)

 Валентина ПЕЛИХ

Заступник директора Департаменту –
начальник юридичного управління
Департаменту земельних ресурсів
виконавчого органу Київської міської ради
(Київської міської державної адміністрації)

 Марія ДЕГТЯРЕНКО

ПОГОДЖЕНО:

Постійна комісія Київської міської ради
з питань архітектури, містобудування
та земельних відносин

Голова

Михайло ТЕРЕНТЬЄВ

Секретар

Юрій ФЕДОРЕНКО

В.о. начальника управління правового
забезпечення діяльності
Київської міської ради

Валентина ПОЛОЖИШНИК

ПОЯСНЮВАЛЬНА ЗАПИСКА

№ ПЗН-32248 від 24.11.2021

до проєкту рішення Київської міської ради:

До кадастрової справи

№ 665002894



Про приватизацію громадянином Косарем Анатолієм Михайловичем земельної ділянки для будівництва і обслуговування жилого будинку, господарських будівель і споруд у пров. Вербному, 4 у Деснянському районі міста Києва

1. Фізична особа:

Назва:

Косар Анатолій Михайлович

Клопотання:

від 09.11.2021 номер 665002894

Дозвіл / згода:

2. Відомості про земельну ділянку (кадастровий № 8000000000:62:146:0676).

Місце розташування (адреса):	<i>пров. Вербний, 4 у Деснянському районі міста Києва</i>
Площа:	<i>0,1000 га</i>
Вид та термін користування:	<i>власність</i>
Вид використання:	<i>для будівництва і обслуговування жилого будинку, господарських будівель і споруд</i>

3. Обґрунтування прийняття рішення.

Відповідно до Земельного кодексу України та Порядку набуття прав на землю із земель комунальної власності у місті Києві, затвердженого рішенням Київської міської ради від 20.04.2017 № 241/2463, Департаментом земельних ресурсів виконавчого органу Київської міської ради (Київської міської державної адміністрації) розроблено проєкт рішення Київської міської ради «Про приватизацію громадянином Косарем Анатолієм Михайловичем земельної ділянки для будівництва і обслуговування жилого будинку, господарських будівель і споруд у пров. Вербному, 4 у Деснянському районі міста Києва».

4. Мета прийняття рішення.

Метою прийняття рішення є забезпечення реалізації права громадянина на приватизацію земельної ділянки.

5. Особливі характеристики ділянки.

Наявність будівель і споруд на ділянці:	<i>Земельна ділянка забудована – розташований житловий будинок загальною площею 318,2 кв. м, що перебуває у власності Косара А.М. на підставі довідки про право довірителя на набуття у власність об'єкта інвестування від 14.07.2016 № 04-07/2008-104 (інформація з Державного реєстру речових прав на нерухоме майно від 24.11.2021 № 286438067).</i>
Наявність ДПТ:	<i>Детальний план території відсутній.</i>

Функціональне призначення згідно з Генпланом:	Відповідно до Генерального плану міста Києва, затвердженого рішенням Київської міської ради від 28 березня 2002 року № 370/1804, територія за функціональним призначенням належить до території громадських будівель та споруд. Рішенням Київської міської ради від 28.03.2002 № 380-4/1814 земельну ділянку (кадастровий номер 8000000000:62:146:0015) було передано в оренду підприємству «Вертикаль» Благодійного фонду «Дзвін надії» для будівництва, експлуатації та обслуговування індивідуальних будинків котеджного типу.
Правовий режим:	Земельна ділянка належить до земель комунальної власності територіальної громади міста Києва. Земельна ділянка зареєстрована в Державному земельному кадастрі: категорія земель - землі житлової та громадської забудови; цільове призначення - 02.01 для будівництва і обслуговування житлового будинку, господарських будівель і споруд (присадибна ділянка); вид використання - для будівництва індивідуальних будинків котеджного типу.
Розташування в зеленій зоні:	Земельна ділянка не входить до зеленої зони.
Інші особливості:	Земельна ділянка (кадастровий номер 8000000000:62:146:0676) сформована в результаті поділу земельної ділянки з кадастровим номером 8000000000:62:146:0015, яка відповідно до рішення Київської міської ради від 28.03.2002 №380-4/1814 передавалася в оренду підприємству «Вертикаль» Благодійного фонду «Дзвін надії» для будівництва, експлуатації та обслуговування індивідуальних будинків котеджного типу в селищі Троєщина на вул. Леніна та вул. Толстого у Деснянському районі м. Києва (договір оренди від 11.03.2003 № 62-6-00053 (з урахуванням угоди про внесення змін до договору оренди земельної ділянки від 04.02.2005 № 62-6-00196 та угоди до договору оренди земельної ділянки від 31.10.2008 № 62-6-00504). Строк дії договору до 31.10.2013. Зважаючи на положення статей 9, 122 Земельного кодексу України та пункту 34 частини першої статті 26 Закону України «Про місцеве самоврядування в Україні» (щодо обов'язковості розгляду питань землекористування на пленарних засіданнях) вказаний проєкт рішення направляється для подальшого розгляду Київською міською радою.

6. Стан нормативно-правової бази у даній сфері правового регулювання.

Загальні засади та порядок передачі земельних ділянок у власність чи користування зацікавленим особам визначено Земельним кодексом України та Порядком набуття прав на землю із земель комунальної власності у місті Києві, затвердженим рішенням Київської міської ради від 20.04.2017 № 241/2463.

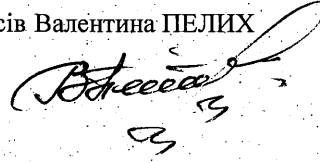
7. Фінансово-економічне обґрунтування.

Реалізація рішення не потребує додаткових витрат міського бюджету.

8. Прогноз соціально-економічних та інших наслідків прийняття рішення.

Наслідками прийняття розробленого проєкту рішення стане реалізація громадянином своїх прав на приватизацію земельної ділянки, яка перебуває у його користуванні.

Доповідач: директор Департаменту земельних ресурсів Валентина ПЕЛИХ
Директор Департаменту земельних ресурсів



Валентина ПЕЛИХ





**Заступник міського голови –
секретар Київської міської ради**

Терентьеву М. О.
Положишник В.О.

Прошу розглянути проект рішення від 26.11.2021
№08/231- 4302/ПР в установленому порядку.

Омельченко А. В.

Для контролю за проходженням та тиражування.

Володимир БОНДАРЕНКО

“26” листопада 2021 року
№ 08/231 – 4302/ПР

08/231-4302/ПР
26.11.2021



УКРАЇНА

ВИКОНАВЧИЙ ОРГАН КИЇВСЬКОЇ МІСЬКОЇ РАДИ
(КИЇВСЬКА МІСЬКА ДЕРЖАВНА АДМІНІСТРАЦІЯ)

ДЕПАРТАМЕНТ ЗЕМЕЛЬНИХ РЕСУРСІВ

вул. Хрещатик, 32-а, м. Київ, 01601 тел. (044) 279 58 72

Контактний центр міста Києва (044) 15 51 E-mail: kyivland@kyivcity.gov.ua Код ЄДРПОУ 26199097

26.11.2021 № 05715-СЛ-32248

Заступнику міського голови-
секретарю Київської міської ради
Володимиру БОНДАРЕНКУ

Шановний Володимире Володимировичу!

Департамент земельних ресурсів виконавчого органу Київської міської ради (Київської міської державної адміністрації) відповідно до пункту 3 статті 26 Регламенту Київської міської ради, затвердженого рішенням Київської міської ради від 07.07.2016 № 579/579, направляє проект рішення Київської міської ради «Про приватизацію громадянином Косарем Анатолієм Михайловичем земельної ділянки для будівництва і обслуговування жилого будинку, господарських будівель і споруд у пров. Вербному, 4 у Деснянському районі міста Києва» (справа № 665002894) для подальшого опрацювання.

Додатки:

- проект рішення Київської міської ради до справи № 665002894 на 2 арк. в 1 примірнику;
- пояснювальна записка до справи № 665002894 на 2 арк. в 1 примірнику;
- витяг з бази даних міського земельного кадастру на 1 арк. в 1 примірнику;
- матеріали супутникової фотозйомки на 1 арк. в 1 примірнику;
- технічна документація із землеустрою щодо інвентаризації земель 1 книга в 1 примірнику.

З повагою

Директор

Валентина ПЕЛИХ