



08/231-42/17P
10.01.2018

КИЇВСЬКА МІСЬКА РАДА

VI сесія VIII скликання

РІШЕННЯ

№ _____

Про надання дозволу на розроблення проекту землеустрою щодо відведення земельної ділянки громадянці Шестопал Катерині Леонідівні на вул. Луговій, 29а у Солом'янському районі м. Києва для будівництва і обслуговування жилого будинку, господарських будівель і споруд

Київська міська рада
Департамент
земельних ресурсів
Код земельної ділянки:

72:528:0202

Проект рішення (екз.1)
ПР-15062
до справи

K-30031



2 347015 050629

Розглянувши клопотання про надання дозволу на розроблення проекту землеустрою щодо відведення земельної ділянки громадянці Шестопал Катерині Леонідівні на вул. Луговій, 29а у Солом'янському районі м. Києва та додані документи, керуючись статтями 9, 118 Земельного кодексу України, Законом України „Про внесення змін до деяких законодавчих актів України щодо розмежування земель державної та комунальної власності”, пунктом 34 частини 1 статті 26 Закону України „Про місцеве самоврядування в Україні”, Київська міська рада

ВИРІШИЛА:

1. Надати дозвіл на розроблення проекту землеустрою щодо відведення земельної ділянки громадянці Шестопал Катерині Леонідівні на вул. Луговій, 29а у Солом'янському районі м. Києва орієнтовною площею 0,02 га (земельна ділянка комунальної власності територіальної громади міста Києва) у власність для будівництва і обслуговування жилого будинку, господарських будівель і споруд згідно з план-схемою (додаток до рішення) (К-30031).


2. Контроль за виконанням цього рішення покласти на постійну комісію Київської міської ради з питань містобудування, архітектури та землекористування.

Київський міський голова

В.Кличко


ПОДАННЯ:

Заступник голови
Київської міської державної адміністрації




О. Спасибко

Директор
Департаменту земельних ресурсів
виконавчого органу Київської міської ради
(Київської міської державної адміністрації)



О. Поліщук

Начальник управління аналітично-правової роботи
Департаменту земельних ресурсів
виконавчого органу Київської міської ради
(Київської міської державної адміністрації)



А. Гавриш

ПОГОДЖЕНО:

Постійна комісія Київської міської ради
з питань містобудування, архітектури та землекористування

Голова комісії

О. Міщенко

Секретар комісії

І. Картавий

Начальник управління
правового забезпечення діяльності
Київської міської ради

В. Слончак

ПОЯСНЮВАЛЬНА ЗАПИСКА

№ ПЗ-27912 від 17.11.2017

до проекту рішення Київської міської ради:
**Про надання дозволу на розроблення проекту
землеустрою щодо відведення земельної ділянки
громадянці Шестою Катерині Леонідівні на
вул. Луговій, 29а у Солом'янському районі м. Києва для
будівництва і обслуговування жилого будинку,
господарських будівель і споруд**

До справи

№ К-30031



1. Фізична особа:

Назва *Шестою Катерина Леонідівна*
Клопотання *від 24.04.2017 № К-30031*

2. Відомості про земельну ділянку (кадастровий № 8000000000:72:528:0202к)

Місце розташування (адреса) *м. Київ, р-н Солом'янський, вул. Лугова, 29а*
Площа *0,02 га*
Вид та термін користування *Власність*
Вид використання *для будівництва і обслуговування жилого будинку,
господарських будівель і споруд*

3. Обґрунтування прийняття рішення

На клопотання зацікавленої особи відповідно до ст. 9, 118 Земельного кодексу України та Порядку набуття прав на землю із земель комунальної власності у місті Києві, затвердженого рішенням Київради від 20.04.2017 № 241/2463, Департаментом земельних ресурсів виконавчого органу Київської міської ради (Київської міської державної адміністрації) розроблено проект рішення Київської міської ради.

4. Мета прийняття рішення.

Метою прийняття рішення є забезпечення реалізації встановленого Земельним кодексом України права особи на оформлення права користування (власності) на землю.

5. Особливі характеристики ділянки.

Наявність будівель і споруд на ділянці:
Вільна від капітальної забудови

Інші особливості:

Згідно з даними міського земельного кадастру вказана земельна ділянка розташована в межах земельної ділянки загальною площею 589,12 кв.м. (код 72:528:0126) на вул. Луговій, 29 яка обліковується як землі не надані у власність чи користування.

Земельна ділянка є надлишками приватизованої земельної ділянки на вул. Луговій, 29 (кадастровий номер 8000000000:72:528:0030) на підставі рішення Київської міської ради від 26.06.2003 № 528/688 громадянами Михайленком А.М. та Ткаченко О.А. (державні акти на право власності на земельну ділянку від 18.02.2005).

Між гр. Михайленком А.М. та Ткаченко О.А. укладено договір конкретного користування жилим будинком від 08.05.2003 № 3129.

Громадянин Михайленко А.М. не заперечує проти передачі земельної ділянки площею 0,02 га на вул. Луговій, 29а гр. Шестопал К.Л. (нотаріально засвідчена заява від 14.04.2017 № 381).

Раніше земельна ділянка виділялась (надавалась, відводилась) гр. Михайленко О.М. площею 0,14 га на вул. Луговій, 29 (архівна довідка Києво-Святошинської районної державної адміністрації від 12.05.2015 № 06-04/534).

Відповідно до детального плану території мікрорайону Жуляни, затвердженого рішенням Київради від 14.06.2007 № 796/1457, територія за функціональним призначенням належить до садибної житлової забудови, частково до зелених насаджень загального користування та частково до вулиць та доріг (витяг з містобудівного кадастру від 18.06.2015 № 7556/0/12/12-03-15).

6. Стан нормативно-правової бази у даній сфері правового регулювання.

Загальні засади та порядок отримання дозволу на розроблення документації із землеустрою визначено ст. 9, 118 Земельного кодексу України.

7. Фінансово-економічне обґрунтування.

Реалізація рішення не потребує додаткових витрат міського бюджету.


8. Прогноз соціально-економічних та інших наслідків прийняття рішення.

Наслідками прийняття розробленого проекту рішення стане:

- реалізація зацікавленою особою своїх прав щодо використання земельної ділянки;

Доповідач: директор Департаменту земельних ресурсів Поліщук О.Г.

Директор Департаменту
земельних ресурсів



Поліщук О.Г.



Київський міський голова

Міщенко О.Г.
Слончаку В.В.

Прошу розглянути проект рішення від 10.01.2018
№ 08/231-42/ПР в установленому порядку.

Пихтіній О.М.

Для контролю за проходженням та тиражування.

В. КЛИЧКО

“10” січня 2018 року
№ 08/231 – 42/ПР



08/231-42/np
10.01.2018

ВИКОНАВЧИЙ ОРГАН КИЇВСЬКОЇ МІСЬКОЇ РАДИ
(КИЇВСЬКА МІСЬКА ДЕРЖАВНА АДМІНІСТРАЦІЯ)

ДЕПАРТАМЕНТ ЗЕМЕЛЬНИХ РЕСУРСІВ

вул. Хрещатик, 32-а, м. Київ, 01601, тел. (044) 279-58-72, ф. (044) 288-07-57,

КБУ "Контактний центр міста Києва" (044) 15-51, E-mail: dzr@kievcity.gov.ua Код ЄДРПОУ 26199097

04.01.2018 № 057052- 244
на № _____ від _____

Заступнику міського голови –
секретарю Київради
В. ПРОКОПІВУ

Шановний Володимире Володимировичу!

Департамент земельних ресурсів виконавчого органу Київської міської ради (Київської міської державної адміністрації) підготував проект рішення Київської міської ради "Про надання дозволу на розроблення проекту землеустрою щодо відведення земельної ділянки громадянці Шестопап Катерині Леонідівні на вул. Луговій, 29а у Солом'янському районі м. Києва для будівництва і обслуговування жилого будинку, господарських будівель і споруд" (справа К-30031) та направляє для подальшого розгляду у відповідних комісіях Київської міської ради, відповідно до регламенту Київської міської ради, затвердженого рішенням Київради від 07.07.2016 № 579/579.

З повагою
Директор

О. Поліщук