



08/231-4260/17
12.10.2016

КИЇВСЬКА МІСЬКА РАДА

II сесія VIII скликання

РІШЕННЯ

№ _____

Про погодження технічної документації із землеустрою щодо поділу земельної ділянки комунального підприємства Міжнародний аеропорт «Київ» для експлуатації та обслуговування виробничо-господарських будівель та інженерних споруд в аеропорті «Київ» (Жуляни) у Солом'янському районі м. Києва

Київська міська рада
Департамент
земельних ресурсів
Код земельної ділянки:

72:488:006
72:488:206
72:488:207
72:488:208
72:488:307

Проект рішення (екз.1)
ПР-11807
від 12.10.2016 до справи

A-21471

Заява ДЦ № 030-000189414-014
від 25.09.2015



2 347015 018070

Відповідно до статей 9, 79-1, 83, 122, 186 Земельного кодексу України, статті 56 Закону України «Про землеустрій», Закону України «Про внесення змін до деяких законодавчих актів України щодо розмежування земель державної та комунальної власності», пункту 34 частини першої статті 26 Закону України «Про місцеве самоврядування в Україні», розглянувши технічну документацію із землеустрою щодо поділу земельної ділянки, Київська міська рада

ВИРІШИЛА:

1. Погодити технічну документацію із землеустрою щодо поділу земельної ділянки площею 239,5223 га (кадастровий номер 8 000 000 000:72:488:0006) в аеропорті «Київ» (Жуляни) у Солом'янському районі м. Києва комунальному підприємству Міжнародний аеропорт «Київ» для експлуатації та обслуговування виробничо-господарських будівель та інженерних споруд на три земельні ділянки площами 238,9568 га, 0,4933 га та 0,0722 га (справа А-21471, заява ДЦ від 25.09.2016 № 030-000189414-014).


2. Контроль за виконанням цього рішення покласти на постійну комісію Київської міської ради з питань містобудування, архітектури та землекористування.

Київський міський голова

В. Кличко


ПОДАННЯ:

Директор
Департаменту земельних ресурсів
виконавчого органу Київської міської ради
(Київської міської державної адміністрації)



О. Поліщук

Начальник управління аналітично-правової роботи
Департаменту земельних ресурсів
виконавчого органу Київської міської ради
(Київської міської державної адміністрації)



А. Гавриш

ПОГОДЖЕНО:

Постійна комісія Київської міської ради
з питань містобудування, архітектури та землекористування

Голова

О. Міщенко

Секретар

І. Картавий

Начальник управління
правового забезпечення діяльності
Київської міської ради

В. Слончак

ПОЯСНЮВАЛЬНА ЗАПИСКА

A-21471

до проекту рішення Київської міської ради:

Про погодження технічної документації із землеустрою щодо поділу земельної ділянки комунального підприємства Міжнародний аеропорт «Київ» для експлуатації та обслуговування виробничо-господарських будівель та інженерних споруд в аеропорті «Київ» (Жуляни) у Солом'янському районі м. Києва

1. Юридична особа:

Назва *Міжнародний аеропорт «Київ» (Жуляни)*

Клопотання *від 26.01.2015 № К-24298*

2. Відомості про земельну ділянку (кадастровий № 8000000000: 72:488:0206):

Місце розташування (адреса) *м. Київ, р-н Солом'янський, в аеропорті «Київ» (Жуляни) у Солом'янському районі м. Києва*

Площа *239,5223 га*

Вид та термін користування *Постійне користування*

Цільове призначення *для експлуатації та обслуговування виробничо-господарських будівель та інженерних споруд*

3. Обґрунтування прийняття рішення.

Департамент земельних ресурсів підготував для розгляду Київською міською радою питання про погодження технічної документації із землеустрою щодо поділу земельної ділянки комунального підприємства Міжнародний аеропорт «Київ» (Жуляни) в аеропорті «Київ» (Жуляни) у Солом'янському районі м. Києва відповідно до Земельного кодексу України, пункту 34 частини першої статті 26 Закону України «Про місцеве самоврядування в Україні».

4. Особливі характеристики ділянки.

Наявність будівель і споруд: *На земельні ділянки розташовані будівлі та споруди комунального підприємства міжнародний аеропорт "Київ" (Жуляни).*

Інші особливості: *Земельна ділянка надана у постійне користування комунальному підприємству Міжнародний аеропорт "Київ" (Жуляни) для експлуатації та обслуговування виробничо-господарських будівель та споруд на підставі рішення Київської міської ради від 04.02.1999 № 132/233 «Про оформлення права користування та надання земельних ділянок».*

Державний акт на право постійного користування земельною ділянкою від 09.02.2012 № 06-9-00148.

Земельна ділянка не потрапляє до Зеленої зони та інших зон обтяження.

Після погодження технічної документації щодо поділу земельної ділянки. Буде підготовлено проект рішення Київради про поділ цієї земельної ділянки.


А, саме:

Поділ земельної ділянки комунальної власності територіальної громади міста Києва площею 239,5223 га (кадастровий номер 8 000 000 000:72:488:0006) за адресою: м. Київ, Солом'янський район, аеропорт «Київ» (Жуляни), що надана у постійне користування комунальному підприємству Міжнародний аеропорт «Київ» (Жуляни) на підставі державного акту на право постійного користування земельною ділянкою від 09.02.2012 № 06-9-00148, зареєстрованого в Державному реєстрі речових прав на нерухоме майно від 04.12.2013 № 3791596 (запис про державну реєстрацію права від 11.12.2013 № 14404288), на сформовані в межах категорії земель промисловості, транспорту, зав'язку, енергетики, оборони та іншого призначення.

В результаті поділу утворюються земельні ділянки:

- площею 238,9568 га (кадастровий номер 8000000000:72:488:0206);*
- площею 0,4933 га (кадастровий номер 8000000000:72:488:0207);*
- площею 0,0722 (кадастровий номер 8 000 000 000:72:488:0208).*

Директор
Департаменту земельних ресурсів



Поліщук О.Г.





**Заступник міського голови –
секретар Київської міської ради**

Міщенко О.Г.

Слончаку В.В.

Прошу розглянути проект рішення від 12.10.2016
№08/231 - 4260/ПР в установленому порядку.

Дутці Л.Я.

Для контролю за проходженням та тиражування.

Спасибку О.В. – до відома

Сагайдаку І.В. – до відома

Плісу Г.В. – до відома

Юнаковій С.М.

В.ПРОКОПІВ

“12” жовтня 2016 року

№ 08/231 – 4260/ПР



08/231-4260/MP
12.10.2016

ВИКОНАВЧИЙ ОРГАН КИЇВСЬКОЇ МІСЬКОЇ РАДИ
(КИЇВСЬКА МІСЬКА ДЕРЖАВНА АДМІНІСТРАЦІЯ)

ДЕПАРТАМЕНТ ЗЕМЕЛЬНИХ РЕСУРСІВ

вул. Хрещатик, 32-а, м. Київ, 01601, тел. (044) 279-58-72, ф. (044) 288-07-57,
КБУ "Контактний центр міста Києва" (044) 15-51, E-mail: dep@kievzem.kiev.ua Код ЄДРПОУ 26199097

12.10.2016 № 057052- 1944/
на № _____ від _____

Заступнику міського голови –
секретарю Київради
В. ПРОКОПІВУ

Шановний Володимире Володимировичу!

Департамент земельних ресурсів виконавчого органу Київської міської ради (Київської міської державної адміністрації) підготував проект рішення Київської міської ради «Про погодження технічної документації із землеустрою щодо поділу земельної ділянки комунального підприємства Міжнародний аеропорт «Київ» для експлуатації та обслуговування виробничо-господарських будівель та інженерних споруд в аеропорті «Київ» (Жуляни) у Солом'янському районі м. Києва» (справа № А-21471) та направляє для подальшого розгляду у відповідних комісіях Київської міської ради, відповідно до регламенту Київської міської ради, затвердженого рішенням Київради від 12.11.2014 № 351/351.

З повагою
Директор Департаменту

О. Поліщук