



08/231-412/PP
16.02.2022

КИЇВСЬКА МІСЬКА РАДА

II СЕСІЯ ІХ СКЛИКАННЯ

РІШЕННЯ

№ _____

Про передачу громадянину Сінельниченку Сергію Миколайовичу у приватну власність земельної ділянки для будівництва і обслуговування жилого будинку, господарських будівель і споруд на вул. Вітавській, 57-а у Голосіївському районі міста Києва



613893905

Відповідно до статей 9, 79¹, 81, 83, 116, 118, 121, 122, 186 Земельного кодексу України, Закону України «Про внесення змін до деяких законодавчих актів України щодо розмежування земель державної та комунальної власності», пункту 34 частини першої статті 26 Закону України «Про місцеве самоврядування в Україні», розглянувши проект землеустрою щодо відведення земельної ділянки та заяву громадянина Сінельниченка Сергія Миколайовича від 25 січня 2022 року № 72054-006650299-031-03, Київська міська рада

ВИРІШИЛА:

1. Затвердити проект землеустрою щодо відведення земельної ділянки гр. Сінельниченку Сергію Миколайовичу для будівництва та обслуговування жилого будинку, господарських будівель і споруд за адресою: вул. Вітавська, 57-а у Голосіївському районі м. Києва (категорія земель – землі житлової та громадської забудови, код виду цільового призначення – 02.01), заява ДЦ від 25 січня 2022 року № 72054-006650299-031-03, справа № 613893905.

2. Передати громадянину Сінельниченку Сергію Миколайовичу, за умови виконання пункту 3 цього рішення, у приватну власність земельну ділянку площею 0,1000 га (кадастровий номер 8000000000:90:044:0006) для будівництва і обслуговування жилого будинку, господарських будівель і споруд (код виду цільового призначення - 02.01) на вул. Вітавській, 57-а у

Голосіївському районі міста Києва із земель комунальної власності територіальної громади міста Києва.

3. Громадянину Сінельниченку Сергію Миколайовичу:

3.1. Виконувати обов'язки власника земельної ділянки відповідно до вимог статті 91 Земельного кодексу України.

3.2. Забезпечити вільний доступ для прокладання нових, ремонту та експлуатації існуючих інженерних мереж і споруд, що знаходяться в межах земельної ділянки.

3.3. Виконати вимоги, викладені в листі Департаменту містобудування та архітектури виконавчого органу Київської міської ради (Київської міської державної адміністрації) від 08 вересня 2020 року № 8753/0/09/19-20.

3.4. Виконувати умови забудови земельної ділянки згідно з містобудівними умовами і обмеженнями щодо забудови земельної ділянки та документами, що дають право на виконання підготовчих та будівельних робіт, одержаними в установленому законодавством порядку.

3.5. Вжити заходів щодо державної реєстрації права власності на земельну ділянку у порядку, встановленому Законом України «Про державну реєстрацію речових прав на нерухоме майно та їх обтяжень».

3.6. Питання майнових відносин вирішувати в установленому порядку.

3.7. Під час використання земельної ділянки дотримуватися обмежень у її використанні, зареєстрованих у Державному земельному кадастрі.

3.8. Питання сплати відновної вартості зелених насаджень або укладання охоронного договору на зелені насадження вирішувати відповідно до рішення Київської міської ради від 27 жовтня 2011 року № 384/6600 «Про затвердження Порядку видалення зелених насаджень на території міста Києва» (із змінами і доповненнями).

4. Попередити власника, що право власності на земельну ділянку може бути припинено у випадках, передбачених статтями 140, 143 Земельного кодексу України.

5. Контроль за виконанням цього рішення покласти на постійну комісію Київської міської ради з питань архітектури, містобудування та земельних відносин.

Київський міський голова

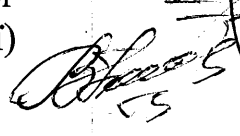
Віталій КЛИЧКО

ПОДАННЯ:


Заступник голови
Київської міської державної адміністрації
з питань здійснення самоврядних повноважень


Петро ОЛЕНИЧ

Директор Департаменту земельних ресурсів
виконавчого органу Київської міської ради
(Київської міської державної адміністрації)


Валентина ПЕЛИХ

В.о.
Заступник директора Департаменту –
начальник юридичного управління
Департаменту земельних ресурсів
виконавчого органу Київської міської ради
(Київської міської державної адміністрації)


Марія ДЕДУНЕНКО

ПОГОДЖЕНО:

Постійна комісія Київської міської ради
з питань архітектури, містобудування
та земельних відносин

Голова

Михайло ТЕРЕНТЬЄВ

Секретар

Юрій ФЕДОРЕНКО

В.о. начальника управління правового
забезпечення діяльності
Київської міської ради

Валентина ПОЛОЖИШНИК

ПОЯСНЮВАЛЬНА ЗАПИСКА

№ ПЗН-38641 від 01.02.2022

до проекту рішення Київської міської ради:

Про передачу громадянину Сінельниченку Сергію Миколайовичу у приватну власність земельної ділянки для будівництва і обслуговування жилого будинку, господарських будівель і споруд на вул. Вітавській, 57-а у Голосіївському районі міста Києва

До кадастрової справи
№ 613893905



1. Фізична особа:

ПІБ:

Сінельниченко Сергій Миколайович

Клопотання:

від 26.01.2022 номер 613893905

2. Відомості про земельну ділянку (кадастровий № 8000000000:90:044:0006)

| | |
|------------------------------|---|
| Місце розташування (адреса): | <i>вул. Вітавська, 57-а у Голосіївському районі міста Києва</i> |
| Площа: | <i>0,1000 га</i> |
| Вид та термін користування: | <i>власність</i> |
| Вид використання: | <i>для будівництва і обслуговування жилого будинку, господарських будівель і споруд</i> |

3. Обґрунтування прийняття рішення.

Відповідно до Земельного кодексу України та Порядку набуття прав на землю із земель комунальної власності у місті Києві, затвердженого рішенням Київської міської ради від 20.04.2017 № 241/2463, Департаментом земельних ресурсів виконавчого органу Київської міської ради (Київської міської державної адміністрації) розроблено проект рішення Київської міської ради.

4. Мета прийняття рішення.

Метою прийняття рішення є забезпечення реалізації встановленого Земельним кодексом України права особи на оформлення права власності на землю.

5. Особливі характеристики ділянки.

| | |
|---|---|
| Наявність будівель і споруд на ділянці: | <i>Земельна ділянка вільна від капітальної забудови.</i> |
| Наявність ДПТ: | <i>Відповідно до детального плану території селища Чапаєвка, затвердженого рішенням Київської міської ради від 20.12.2007 № 1463/4296, земельна ділянка за функціональним призначенням належить до території житлової садибної забудови.</i> |
| Функціональне призначення згідно з Генпланом: | <i>Відповідно до Генерального плану міста Києва, затвердженого рішенням Київської міської ради від 28.03.2002 № 370/1804, земельна ділянка за функціональним призначенням належить частково до території житлової садибної забудови, а частково до території захисної зелені.</i> |
| Правовий режим: | <i>Земельна ділянка належить до земель комунальної власності територіальної громади міста Києва.</i> |
| Розташування в зеленій зоні: | <i>Земельна ділянка не входить до зеленої зони.</i> |

| | |
|-------------------|---|
| Інші особливості: | <i>Червоні лінії земельну ділянку не перетинають. Заявником подано документи, що він є ветераном війни – учасником бойових дій. Зважаючи на положення статей 9, 122 Земельного кодексу України та пункту 34 частини першої статті 26 Закону України «Про місцеве самоврядування в Україні» (щодо обов'язковості розгляду питань землекористування на пленарних засіданнях) вказаний проєкт рішення направляється для подальшого розгляду Київською міською радою.</i> |
|-------------------|---|

6. Стан нормативно-правової бази у даній сфері правового регулювання.

Загальні засади та порядок передачі земельних ділянок у власність чи користування зацікавленим особам визначено Земельним кодексом України та Порядком набуття прав на землю із земель комунальної власності у місті Києві, затвердженим рішенням Київської міської ради від 20.04.2017 № 241/2463.

7. Фінансово-економічне обґрунтування.


Реалізація рішення не потребує додаткових витрат міського бюджету.

8. Прогноз соціально-економічних та інших наслідків прийняття рішення.


Рішення не тягне за собою жодних соціально-економічних та інших наслідків.

Доповідач: директор Департаменту земельних ресурсів Валентина ПЕЛИХ

Директор Департаменту земельних ресурсів



Валентина ПЕЛИХ





**Заступник міського голови –
секретар Київської міської ради**

Терентьеву М. О. *Москалю Д. Д.*
Положишник В. О.

Прошу розглянути проєкт рішення від 16.02.2022
№ 08/231-412/ПР в установленому порядку.

Омельченко А. В.

Для контролю за проходженням та тиражування.

Володимир БОНДАРЕНКО

“16” лютого 2022 року
№ 08/231-412/ПР

08/231-412/17P
16.02.2022



УКРАЇНА

ВИКОНАВЧИЙ ОРГАН КИЇВСЬКОЇ МІСЬКОЇ РАДИ
(КИЇВСЬКА МІСЬКА ДЕРЖАВНА АДМІНІСТРАЦІЯ)

ДЕПАРТАМЕНТ ЗЕМЕЛЬНИХ РЕСУРСІВ

вул. Хрещатик, 32-а, м. Київ, 01601 тел. (044) 279 58 72

Контактний центр міста Києва (044) 15 51 E-mail: kyivland@kyivcity.gov.ua Код ЄДРПОУ 26199097

16.02.2022 № 05715-СЛ-38641

Заступнику міського голови-
секретарю Київської міської ради
Володимиру БОНДАРЕНКУ

Шановний Володимире Володимировичу!

Департамент земельних ресурсів виконавчого органу Київської міської ради (Київської міської державної адміністрації) відповідно до пункту 3 статті 26 Регламенту Київської міської ради, затвердженого рішенням Київської міської ради від 04.11.2021 № 3135/3176, направляє проект рішення Київської міської ради «Про передачу громадянину Сінельниченку Сергію Миколайовичу у приватну власність земельної ділянки для будівництва і обслуговування жилого будинку, господарських будівель і споруд на вул. Вітавській, 57-а у Голосіївському районі міста Києва» (справа № 613893905) для подальшого опрацювання.

Додатки:

- проект рішення Київської міської ради до справи № 613893905 на 2 арк. в 1 примірнику;
- пояснювальна записка до справи № 613893905 на 2 арк. в 1 примірнику;
- витяг з бази даних міського земельного кадастру на 1 арк. в 1 примірнику;
- матеріали супутникової фотозйомки на 1 арк. в 1 примірнику;
- проект землеустрою щодо відведення земельної ділянки 1 книга в 1 примірнику;
- заява від 26.01.2022 № 613893905 на 1 арк. в 1 примірнику.

З повагою

Директор

Валентина ПЕЛИХ