



08/231-412/17P
06.02.2018

КИЇВСЬКА МІСЬКА РАДА

VI сесія VIII скликання

РІШЕННЯ

№ _____

Про відмову у наданні дозволу на розроблення проекту землеустрою щодо відведення земельної ділянки громадянці Гавріній Ользі Михайлівні на хуторі Редьки в Оболонському районі м. Києва для будівництва і обслуговування жилого будинку, господарських будівель і споруд

Київська міська рада
Департамент
земельних ресурсів
Код земельної ділянки:

78:317:0042

Проект рішення (екз.1)
ПР-15383
до справи

К-32669



2 347015 053835

Розглянувши клопотання про надання дозволу на розроблення проекту землеустрою щодо відведення земельної ділянки громадянці Гавріній Ользі Михайлівні на хуторі Редьки в Оболонському районі м. Києва та додані документи, враховуючи, що земельна ділянка перебуває під арештом згідно постанов Управління Служби безпеки України у м. Києві від 17.08.2010 та від 15.11.2012, а також те, що заявлена у клопотанні ініціатива не відповідає містобудівній документації за функціональним призначенням, а саме: земельна ділянка належить до території рекреаційної забудови та до території захисної зелені, а також частково входить до прибережних захисних смуг озера Редькіне (витяг з містобудівного кадастру від 27.12.2017 № 11652/0/12-53/12-03-17), керуючись статтями 9, 118 Земельного кодексу України, Законом України „Про внесення змін до деяких законодавчих актів України щодо розмежування земель державної та комунальної власності”, пунктом 34 частини 1 статті 26 Закону України „Про місцеве самоврядування в Україні”, Київська міська рада

ВИРІШИЛА:

1. Відмовити у наданні дозволу на розроблення проекту землеустрою щодо відведення земельної ділянки громадянці Гавріній Ользі Михайлівні на хуторі Редьки в Оболонському районі м. Києва орієнтовною площею 0,10 га (земельна ділянка комунальної власності територіальної громади міста Києва) у власність для будівництва і обслуговування жилого будинку, господарських будівель і споруд (К-32669).


2. Контроль за виконанням цього рішення покласти на постійну комісію Київської міської ради з питань містобудування, архітектури та землекористування.

Київський міський голова

В.Кличко


ПОДАННЯ:

Заступник голови Київської міської
державної адміністрації




О. Спасибко

Директор Департаменту земельних
ресурсів виконавчого органу Київської
міської ради (Київської міської державної
адміністрації)



О. Поліщук

Начальник управління аналітично-правової роботи
Департаменту земельних ресурсів
виконавчого органу Київської міської ради
(Київської міської державної адміністрації)



О. Гавриш

ПОГОДЖЕНО:

Постійна комісія Київської міської ради
з питань містобудування, архітектури
та землекористування

Голова

О. Міщенко

Секретар

І. Картавий

Начальник управління
правового забезпечення діяльності
Київської міської ради

В. Слончак

ПОЯСНЮВАЛЬНА ЗАПИСКА

№ ПЗ-28774/1 від 28.12.2017

до проекту рішення Київської міської ради:
**Про відмову у наданні дозволу на розроблення проекту
землеустрою щодо відведення земельної ділянки
громадянці Гавріній Ользі Михайлівні на хуторі Редьки
в Оболонському районі м. Києва для будівництва і
обслуговування жилого будинку, господарських будівель
і споруд**

До справи
№ К-32669



1. Фізична особа:

Назва *Гавріна Ольга Михайлівна*
Клопотання *від 19.12.2017 № К-32669*

2. Відомості про земельну ділянку (кадастровий № 8000000000:78:317:0042к)

Місце розташування (адреса) *м. Київ, р-н Оболонський, хутір Рудьки*
Площа *0,10 га*
Вид та термін користування *Власність*
Вид використання *для будівництва і обслуговування жилого будинку,
господарських будівель і споруд*

3. Обґрунтування прийняття рішення

На клопотання зацікавленої особи відповідно до ст. 9, 118 Земельного кодексу України та Порядку набуття прав на землю із земель комунальної власності у місті Києві, затвердженого рішенням Київради від 20.04.2017 № 241/2463, Департаментом земельних ресурсів виконавчого органу Київської міської ради (Київської міської державної адміністрації) розроблено проект рішення Київської міської ради.

4. Мета прийняття рішення.

Метою прийняття рішення є дотримання вимог ст. 9, 118 Земельного кодексу України.

5. Особливі характеристики ділянки.

Наявність будівель і споруд на ділянці:
Вільна від капітальної забудови

Інші особливості:

Земельна ділянка відноситься до міських земель, не наданих у власність чи користування.

Згідно з даними міського земельного кадастру на земельну ділянку зареєстрована кадастрова справа А-17892 щодо її відведення іншій особі для будівництва та обслуговування житлового будинку, господарських будівель і споруд. Розроблений та погоджений відповідно до вимог чинного законодавства проект землеустрою щодо відведення земельної ділянки на розгляд та для підготовки проекту рішення Київради не надходили.

Земельна ділянка потрапляє в межі ділянки, яка постановами Управління Служби безпеки України від 17.08.2010, від 15.11.2012 визнана речовим доказом у кримінальних справах № 1592, № 1663 та на земельну ділянку накладено арешт (заборону відчуження), проведення будь-яких дій, а також заборонено будь-яким особам, установам, підприємствам та організаціям вчиняти будь-які дії із зазначеною земельною ділянкою.

Земельна ділянка відноситься до зеленої зони (парк відпочинку біля оз. Редькіне).

Частина земельної ділянки орієнтовною площею 0,01 га потрапляє до прибережних захисних смуг озера Редькіне.

Червоні лінії земельну ділянку не перетинають.

ДПТ або план зонування не розроблялись.

Відповідно до Генерального плану міста, територія за функціональним призначенням належить до території рекреаційної забудови та частково до території захисної зелені (витяг з містобудівного кадастру від 27.12.2017 № 11652/0/12-53/12-03-17).

Земельна ділянка комунальної власності територіальної громади міста Києва.

6. Стан нормативно-правової бази у даній сфері правового регулювання.

Загальні засади та порядок відмови у наданні дозволу на розроблення документації із землеустрою визначено ст. 9, 118 Земельного кодексу України.

7. Фінансово-економічне обґрунтування.


Реалізація рішення не потребує додаткових витрат міського бюджету.

8. Прогноз соціально-економічних та інших наслідків прийняття рішення.

Рішення не тягне за собою жодних соціально-економічних та інших наслідків.

Доповідач: директор Департаменту земельних ресурсів Поліщук О.Г.

Директор Департаменту
земельних ресурсів



Поліщук О.Г.



**Заступник міського голови –
секретар Київської міської ради**

Міщенко О.Г.
Слончаку В.В.

Прошу розглянути проект рішення від 06.02.2018
№08/231-412/ПР в установленому порядку.

Пихтіній О.М.

Для контролю за проходженням та тиражування.

В.ПРОКОПІВ

“06” лютого 2018 року
№ 08/231 – 412/ПР



08/231-412/DP
06.02.2018

ВИКОНАВЧИЙ ОРГАН КИЇВСЬКОЇ МІСЬКОЇ РАДИ
(КИЇВСЬКА МІСЬКА ДЕРЖАВНА АДМІНІСТРАЦІЯ)

ДЕПАРТАМЕНТ ЗЕМЕЛЬНИХ РЕСУРСІВ

вул. Хрещатик, 32-а, м. Київ, 01601, тел. (044) 279-58-72, ф. (044) 288-07-57,
КБУ "Контактний центр міста Києва" (044) 15-51, E-mail: dzr@kievcity.gov.ua Код ЄДРПОУ 26199097

06.02.2018 № 057052-2631
на № _____ від _____

Заступнику міського голови –
секретарю Київради
В. ПРОКОПІВУ

Шановний Володимире Володимировичу!

Департамент земельних ресурсів виконавчого органу Київської міської ради (Київської міської державної адміністрації) підготував проект рішення Київської міської ради "Про відмову у наданні дозволу на розроблення проекту землеустрою щодо відведення земельної ділянки громадянці Гавріній Ользі Михайлівні на хуторі Редьки в Оболонському районі м. Києва для будівництва і обслуговування жилого будинку, господарських будівель і споруд" (справа К-32669) та направляє для подальшого розгляду у відповідних комісіях Київської міської ради, відповідно до регламенту Київської міської ради, затвердженого рішенням Київради від 07.07.2016 № 579/579.

З повагою,
директор

О. Поліщук