



08/231-4109/111
15.11.2018

КИЇВСЬКА МІСЬКА РАДА

X¹ сесія VIII скликання

РІШЕННЯ

№ _____

Відхи. у надг. розв.

Про відмову у наданні дозволу на розроблення проекту землеустрою щодо відведення земельної ділянки громадянину Яценку Олександровичу на вул. Надії у Деснянському районі м. Києва для будівництва житлового будинку та господарських споруд

Київська міська рада
Департамент
земельних ресурсів
Код земельної ділянки:

62:183:0022

Проект рішення (екз.1)
ПР-18556
до справи

K-36077



2 347015 085560

Розглянувши клопотання про надання дозволу на розроблення проекту землеустрою щодо відведення земельної ділянки громадянину Яценку Олександровичу на вул. Надії у Деснянському районі м. Києва та додані документи, враховуючи, що заявлена ініціатива не відповідає містобудівній документації за функціональним призначенням, а саме: земельна ділянка належить до території вулиць і доріг (витяг з містобудівного кадастру від 23.10.2018 № 9646/12-53/12-03-18), керуючись статтями 9, 118 Земельного кодексу України, Законом України „Про внесення змін до деяких законодавчих актів України щодо розмежування земель державної та комунальної власності”, пунктом 34 частини 1 статті 26 Закону України „Про місцеве самоврядування в Україні”, Київська міська рада

ВИРІШИЛА:

1. Відмовити у наданні дозволу на розроблення проекту землеустрою щодо відведення земельної ділянки громадянину Яценку Олександровичу на вул. Надії у Деснянському районі м. Києва орієнтовною площею 0,06 га (земельна ділянка комунальної власності територіальної громади міста Києва) у власність для будівництва житлового будинку та господарських споруд (К-36077).


2. Контроль за виконанням цього рішення покласти на постійну комісію Київської міської ради з питань містобудування, архітектури та землекористування.

Київський міський голова

В.Кличко

ПОДАННЯ:

Заступник голови Київської
міської державної адміністрації



О.Спасибко

Директор Департаменту земельних ресурсів
виконавчого органу Київської міської ради
(Київської міської державної адміністрації)

П.Оленич

В. о. начальника відділу правового забезпечення
юридичного управління Департаменту земельних
ресурсів виконавчого органу Київської міської
ради (Київської міської державної адміністрації)




М.Дегтяренко

ПОГОДЖЕНО:

21.01.2020
Постійна комісія Київської міської ради
з питань містобудування, архітектури та землекористування

Голова комісії




О.Міщенко

Секретар комісії

І.Картавий

Начальник управління
правового забезпечення діяльності
Київської міської ради



І.Горішчак
07.01.2020

ПОЯСНЮВАЛЬНА ЗАПИСКА

№ ПЗ-34500 від 24.10.2018

до проекту рішення Київської міської ради:
**Про відмову у наданні дозволу на розроблення проекту
землеустрою щодо відведення земельної ділянки
громадянину Яценку Олександровичу на вул. Надії
у Деснянському районі м. Києва для будівництва
житлового будинку та господарських споруд**

До справи

№ К-36077



2 347018 345005

1. Фізична особа:

Назва **Яценко Олександр Іванович**
Клопотання **від 12.10.2018 № К-36077**

2. Відомості про земельну ділянку (кадастровий № 8000000000:62:183:0022к)

Місце розташування (адреса) **м. Київ, р-н Деснянський, вул. Надії**
Площа **0,06 га**
Вид та термін користування **Власність**
Вид використання **для будівництва жилого будинку та господарських споруд**

3. Обґрунтування прийняття рішення

На клопотання зацікавленої особи відповідно до ст. 9, 118 Земельного кодексу України та Порядку набуття прав на землю із земель комунальної власності у місті Києві, затвердженого рішенням Київської міської ради від 20.04.2017 № 241/2463, Департаментом земельних ресурсів виконавчого органу Київської міської ради (Київської міської державної адміністрації) розроблено проект рішення Київської міської ради.

4. Мета прийняття рішення.

Метою прийняття рішення є дотримання вимог ст. 9, 118 Земельного кодексу України.

5. Особливі характеристики ділянки.

Наявність будівель і споруд на ділянці:

Вільна від капітальної забудови

Наявність ДПТ:

Затверджені плани зонування або ДПТ відсутні.

Функціональне призначення згідно Генплану:

Відповідно до Генерального плану міста Києва, затвердженого рішенням Київської міської ради від 28.03.2002 № 370/1804, територія за функціональним призначенням належить до території вулиць і доріг (витяг з містобудівного кадастру від 23.10.2018).

Правовий режим:

Земельна ділянка належить до земель комунальної власності територіальної громади міста Києва.

Розташування в зеленій зоні:

Розташована поза межами зеленої зони

Інші особливості:

Цільове призначення земельної ділянки, зазначене у клопотанні, не відповідає вимогам статті 121 Земельного кодексу України.

6. Стан нормативно-правової бази у даній сфері правового регулювання.

Загальні засади та порядок відмови у наданні дозволу на розроблення документації із землеустрою визначено ст. 9, 118 Земельного кодексу України.

7. Фінансово-економічне обґрунтування.


Реалізація рішення не потребує додаткових витрат міського бюджету.

8. Прогноз соціально-економічних та інших наслідків прийняття рішення.

Рішення не тягне за собою жодних соціально-економічних та інших наслідків.

Доповідач: директор Департаменту земельних ресурсів П.Оленич

Директор Департаменту
земельних ресурсів



П.Оленич

