



КИЇВСЬКА МІСЬКА РАДА

II СЕСІЯ VIII СКЛИКАННЯ

РІШЕННЯ

№ _____

проект

Про створення парку відпочинку на земельній ділянці орієнтовною площею 7, 54 га, що розташована між проспектом Миколи Бажана та вулицею Срібнокільська навколо озера Срібний кіл у Дарницькому районі м. Києва

Відповідно до статті 19 Земельного кодексу України, пунктів 34, 37 статті 26 Закону України «Про місцеве самоврядування в Україні», статей 1,20,21,28 Закону України «Про благоустрій населених пунктів», частини третьої статті 53 Закону України «Про природно-заповідний фонд», Наказу Міністерства будівництва, архітектури та житлово-комунального господарства України від 10.04.2006 №105 «Про затвердження Правил утримання зелених насаджень у населених пунктах України», з метою збереження зелених насаджень та покращення благоустрою міста, Київська міська рада

ВИРІШИЛА:

1. Створити парк відпочинку на земельній ділянці площею 7,54 га, що розташована між проспектом Миколи Бажана та вулицею Срібнокільська навколо озера Срібний кіл у Дарницькому районі м. Києва, згідно додатку до цього рішення (план-схема додається).

2. Внести зміни до Програми комплексного розвитку зеленої зони міста Києва до 2010 року та концепції формування зелених насаджень в центральній частині міста, що затверджена рішенням Київської міської ради від 19.07.2005 року №806/3381 (зі змінами та доповненнями), а саме: додати земельну ділянку,

зазначену в пункті 1 цього рішення, до переліку парків відпочинку Дарницького району м. Києва.

3. Комунальному підприємству по утриманню зелених насаджень Дарницького району м. Києва в установленому порядку:

3.1 Здійснити організаційно-правові заходи щодо оформлення права постійного землекористування земельною ділянкою, визначеною у пункті 1 цього рішення.

3.1 У місячний термін з дня набрання чинності рішенням про надання земельної ділянки у користування, вжити заходів щодо державної реєстрації права користування на земельну ділянку, що визначена пунктом 1 цього рішення.

4. Київському комунальному об'єднанню зеленого будівництва та експлуатації зелених насаджень міста «Київзеленбуд» здійснити організаційно-правові заходи щодо благоустрою земельної ділянки, що визначена в пункті 1 цього рішення.

5. Виконавчому органу Київської міської ради (Київській міській державній адміністрації) вирішити в установленому порядку питання фінансування заходів, передбачених пунктами 3 та 4 цього рішення.

6. Опублікувати це рішення в газеті «Хрещатик» в установленому порядку.

7. Контроль за виконанням цього рішення покласти на постійну комісію Київської міської ради з питань екологічної політики.

Київський міський голова

В. Кличко



ПОДАННЯ:

Депутат Київської міської ради,
перший заступник голови
постійної комісії з питань містобудування,
архітектури та землекористування



Р. Марченко

ПОГОДЖЕНО:

Голова постійної комісії Київської міської ради з
питань екологічної політики

К.Яловий

Секретар постійної комісії Київської міської ради з
питань екологічної політики

О.Новіков

Голова постійної комісії Київської міської ради з
питань містобудування, архітектури та
землекористування

О.Міщенко

Секретар постійної комісії Київської міської ради з
питань містобудування, архітектури та
землекористування

І. Картавий

Голова постійної комісії Київської міської ради з
питань бюджету та соціально-
економічного розвитку

А. Странніков

Секретар постійної комісії Київської міської ради з
питань бюджету та соціально-
економічного розвитку

Г. Ясинський

Начальник управління
правового забезпечення діяльності
Київської міської ради

В.Слончак

План-схема
земельної ділянки, на якій створюється парк відпочинку

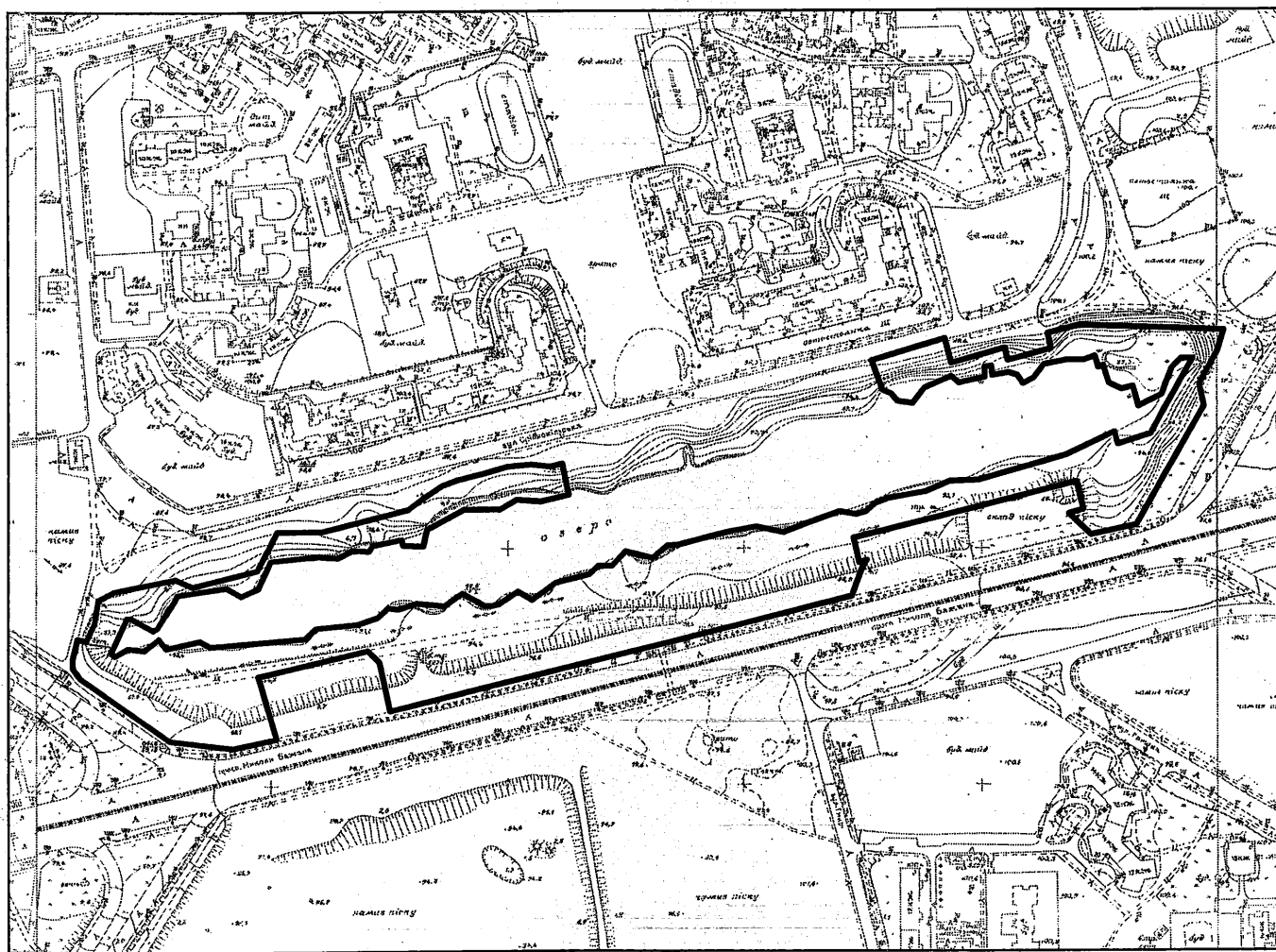
адреса земельної ділянки

- м. Київ, вул. Срібнокільська, просп.
Миколи Бажана у Дарницькому районі
м. Києва

площа земельної ділянки

- 7,54 га

графічний вигляд зображення



Київський міський голова

В. Кличко

ПОЯСНЮВАЛЬНА ЗАПИСКА

до проекту рішення Київської міської ради

«Про створення парку відпочинку на земельній ділянці орієнтовною площею 7,54 га, що розташована між проспектом Миколи Бажана та вулицею Срібнокільська навколо озера Срібний кіл у Дарницькому районі м. Києва»

1. Обґрунтування необхідності прийняття рішення

Необхідність розроблення проекту рішення зумовлена важливістю забезпечення реалізації прав та інтересів громади на безпечно для життя та здоров'я навколишнє середовище, передбачене статтею 49 Конституції України. Вказана земельна ділянка є зеленою зоною, яка має задовольняти рекреаційні потреби громади Дарницького району м. Києва.

Враховуючи вищевикладене, з метою врахування інтересів громади Дарницького району та забезпечення їх законних інтересів на безпечно для життя та здоров'я навколишнє середовище існує необхідність створення парку відпочинку на земельній ділянці орієнтовною площею 7,54 га, що розташована між проспектом Миколи Бажана та вулицею Срібнокільська навколо озера Срібний кіл у Дарницькому районі м. Києва.

2. Мета і завдання прийняття рішення

Проектом рішення передбачається надання особливого охоронюваного статусу земельній ділянці орієнтовною площею 7,54 га, що розташована між проспектом Миколи Бажана та вулицею Срібнокільська навколо озера Срібний кіл у Дарницькому районі м. Києва. Вказаний проект рішення розроблено з метою охорони зелених насаджень, збереження рекреаційної цінності даної території.

3. Загальні характеристики та основні положення рішення

Проект рішення передбачає:

1. Створення парку відпочинку на земельній ділянці площею 7,54 га, що розташована між проспектом Миколи Бажана та вулицею Срібнокільська навколо озера Срібний кіл у Дарницькому районі м. Києва, згідно додатку до цього рішення (план-схема додається).

2. Внесення змін до Програми комплексного розвитку зеленої зони міста Києва до 2010 року та концепції формування зелених насаджень в центральній частині міста, що затверджена рішенням Київської міської ради від 19.07.2005 року №806/3381 (зі змінами та доповненнями), а саме: додати земельну ділянку, зазначену в пункті 1 цього рішення, до переліку парків відпочинку Дарницького району м. Києва.

3. Доручення комунальному підприємству по утриманню зелених насаджень Дарницького району м. Києва здійснити організаційно-правові заходи щодо оформлення права постійного землекористування земельною ділянкою, визначеною у пункті 1 цього рішення та у місячний термін з дня набрання чинності рішенням про надання земельної ділянки у користування,



вжити заходів щодо державної реєстрації права користування на земельну ділянку, що визначена пунктом 1 цього рішення.

4. Доручення Київському комунальному об'єднанню зеленого будівництва та експлуатації зелених насаджень міста «Київзеленбуд» здійснити організаційно-правові заходи щодо благоустрою земельної ділянки, що визначена в пункті 1 цього рішення.

5. Доручення виконавчому органу Київської міської ради (Київській міській державній адміністрації) вирішити в установленому порядку питання фінансування заходів, передбачених пунктами 3 та 4 цього рішення.

6. Опублікування рішення в газеті «Хрещатик» в установленому порядку.

7. Покладення контролю за виконанням цього рішення покласти на постійну комісію Київської міської ради з питань екологічної політики.

4. Стан нормативно-правової бази у даній сфері правового регулювання

Стаття 19 Земельного кодексу України, пункти 34,37 статті 26 Закону України «Про місцеве самоврядування в Україні», статті 1,20,21,28 Закону України «Про благоустрій населених пунктів», частина третя статті 53 Закону України «Про природно-заповідний фонд», Наказ Міністерства будівництва, архітектури та житлово-комунального господарства України від 10.04.2006 №105 «Про затвердження Правил утримання зелених насаджень у населених пунктах України».

5. Фінансово-економічне обґрунтування

Реалізація вказаного рішення здійснюється в межах бюджетного фінансування Київського комунального об'єднання зеленого будівництва та експлуатації зелених насаджень міста «Київзеленбуд» виконавчого органу Київської міської ради (Київської міської державної адміністрації).

6. Громадське обговорення

Проект рішення не потребує громадського обговорення.

7. Прогноз соціально-економічних та інших наслідків прийняття рішення

Прийняття та реалізація даного рішення забезпечення збереження території, охорону зелених насаджень, створення нового місця відпочинку та реалізацію конституційного права громадян на безпечне для життя та здоров'я навколишнє середовище.




8. Суб'єкт подання проекту рішення

Суб'єктом подання проекту рішення є депутат Київської міської ради, член депутатської фракції «Об'єднання «Самопоміч» - Марченко Р.В.

Доповідач на пленарному засіданні Київської міської ради - Марченко Р.В.

Відповідальний за супроводження проекту рішення: Михайлов А.О. – помічник-консультант депутата Київської міської ради (тел.: 067-589-12-98)

Депутат Київської міської ради,
перший заступник голови
постійної комісії з питань містобудування,
архітектури та землекористування



Р. Марченко

Гимчасовим у власність

ли в масштабній ділянці,

я земельної ділянки вилучення частиною при використанні права користування

нки заставою об'єднання з

ль, споруд).

з такі розташ

тування (у реєстрації з 03.1991 - до вступу у містобудівний план об'єкту державної адміністрації ділянки (крізь передачі сформовані)

сті, а у разі передачі сформовані

якого є кадастровою ділянкою - у разі

их документів на фізичних осіб, релігійні або інші організації, картки підприємств, органи державної влади (дирекцій), номери об'єктів, інші перекопані, атника по території, кавної влади

ереси заявлені заставником земельною ділянкою сформовані

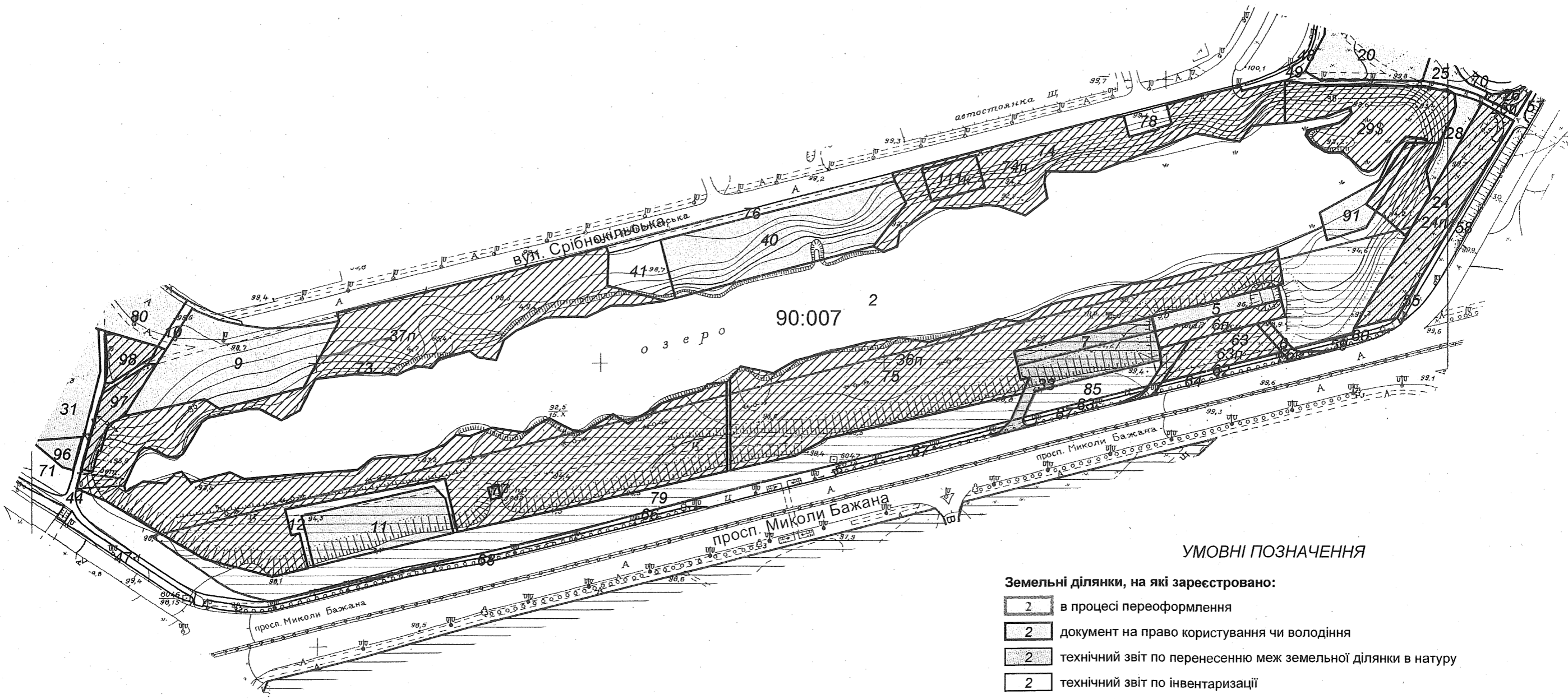
документа кадастру

окументів, з Державним реєстром рухоме майно

ЧЕРГОВИЙ КАДАСТРОВИЙ ПЛАН

Витяг з бази даних міського земельного кадастру від 08.04.2016р.

м. Київ, р-н Дарницький



УМОВНІ ПОЗНАЧЕННЯ


Земельні ділянки, на які зареєстровано:

- 2 в процесі переоформлення
- 2 документ на право користування чи володіння
- 2 технічний звіт по перенесенню меж земельної ділянки в натуру
- 2 технічний звіт по інвентаризації
- 2 проект відведення; згода на розроблення документації із землеустрою; договір авансу на викуп ділянки

Спеціальні та кадастрові зони

- 90:007 Номери кадастрових кварталів
- Зелені зони у відповідності до рішення КМР 19.07.2005

Масштаб 1:3000

Виконавець  Юсупова В.А.



*Черговий план м.Києва ведеться з 1995 року

РЕЄСТР ЗЕМЕЛЬНИХ ДІЛЯНОК**Черговий план.**

Код ділянки	Землекористувачі	Адреса ділянки	Опис ділянки	Вид права	Дата закінч. права
90:007:002	Землі не надані у власність чи користування	просп. Миколи Бажана	водойма		
90:007:005	Товариство з обмеженою відповідальністю "АВТОБАНСЕРВІС"	просп. Миколи Бажана, 1д		Власність	
90:007:006	Товариство з обмеженою відповідальністю "АВТОБАНСЕРВІС"	просп. Миколи Бажана, 1д			
90:007:007	Товариство з обмеженою відповідальністю "Кло-2"	просп. Миколи Бажана, 1д		Власність	
90:007:007	Товариство з обмеженою відповідальністю "Кло-2"	просп. Миколи Бажана, 1д		Право в процесі оформлення (Власність)	
90:007:009	Релігійне Управління Церкви Ісуса Христа Святих Останніх Днів в Україні	вул. Срібнокільська (10 мікрорайон житлового масиву "Позняки")		Постійне користування	
90:007:010	Землі не надані у власність чи користування	вул. Срібнокільська (10 мікрорайон житлового масиву "Позняки")			
90:007:011	Товариство з обмеженою відповідальністю "ЄВРОБУД"	просп. Миколи Бажана (ст. метро "Осокорки")		Оренда на 15 років	10.01.2026
90:007:012	Землі не надані у власність чи користування	просп. Миколи Бажана			
90:007:020	Товариство з обмеженою відповідальністю "Міжнародний центр прав людини"	10-Б, мікрорайон житлового масиву Позняки		Оренда на 15 років	17.11.2020
90:007:024	Товариство з обмеженою відповідальністю "ЮВАЛ-СЕРВІС"	просп. Петра Григоренка		Оренда до 02.02.2026	02.02.2026
90:007:025	Товариство з обмеженою відповідальністю "ЮВАЛ-СЕРВІС"	просп. Петра Григоренка		Оренда на 10 років (термін дії скінчився)	02.02.2016
90:007:026	Товариство з обмеженою відповідальністю "ЮВАЛ-СЕРВІС"	просп. Петра Григоренка		Оренда до 02.02.2026	02.02.2026
90:007:028	Товариство з обмеженою відповідальністю "ЮВАЛ-СЕРВІС"	просп. Петра Григоренка		Оренда на 10 років (термін дії скінчився)	02.02.2016
90:007:031	ТОВАРИСТВО З ОБМЕЖЕНОЮ ВІДПОВІДАЛЬНІСТЮ "ВІНСТЕР"	набережна Дніпровська, 33а		Оренда на 5 років	20.12.2017
90:007:033	Товариство з обмеженою відповідальністю "Кло-2"	просп. Миколи Бажана, 1д		Оренда на 5 років (термін дії скінчився)	07.12.2010
90:007:033	Товариство з обмеженою відповідальністю "Кло-2"	просп. Миколи Бажана, 1д		Право в процесі оформлення (Оренда на 5 років)	
90:007:040	Релігійна громада Римсько-Католицької Церкви парафія Успіння Пресвятої Діви Марії у Дарницькому районі м.Києва	вул. Срібнокільська		Постійне користування	
90:007:041	Землі запасу житлової та громадської забудови	вул. Срібнокільська	Землі запасу водного фонду		
90:007:044	Землі не надані у власність чи користування	набережна Дніпровська	прохід		
90:007:047	Комунальне підприємство по утриманню зелених насаджень Дарницького району м.Києва	просп. Миколи Бажана			
90:007:048	Комунальне підприємство по утриманню зелених насаджень Дарницького району м.Києва	вул. Срібнокільська			
90:007:049	Землі не надані у власність чи користування	вул. Срібнокільська	прохід		
90:007:055	Землі не надані у власність чи користування	просп. Петра Григоренка	прохід		
90:007:057	Комунальне підприємство по утриманню зелених насаджень Дарницького району м.Києва	просп. Петра Григоренка			

Г	Товариство з об відповідальності
Б	Аукціон
П	Дарницька райо
П	Дарницька райс
П	Дарницька рай
П	Дарницька рай
К	Фізичні особи

90:007:058	Комунальне підприємство по утриманню зелених насаджень Дарницького району м.Києва	просп. Петра Григоренка			
90:007:059	Комунальне підприємство по утриманню зелених насаджень Дарницького району м.Києва	просп. Миколи Бажана			
90:007:060	Землі не надані у власність чи користування	просп. Миколи Бажана	прохід		
90:007:062	Землі не надані у власність чи користування	просп. Миколи Бажана	прохід		
90:007:063	Землі не надані у власність чи користування	просп. Миколи Бажана	газон		
90:007:064	Комунальне підприємство по утриманню зелених насаджень Дарницького району м.Києва	просп. Миколи Бажана			
90:007:066	Землі не надані у власність чи користування	просп. Миколи Бажана	прохід		
90:007:067	Комунальне підприємство по утриманню зелених насаджень Дарницького району м.Києва	просп. Миколи Бажана			
90:007:068	Комунальне підприємство по утриманню зелених насаджень Дарницького району м.Києва	просп. Миколи Бажана			
90:007:070	Комунальне підприємство "Київпастрас"	просп. Петра Григоренка	трамвайна колія		
90:007:071	Землі не надані у власність чи користування	набережна Дніпровська	пустир		
90:007:073	Землі не надані у власність чи користування	вул. Срібнокільська			
90:007:074	Землі не надані у власність чи користування	вул. Срібнокільська			
90:007:075	Землі не надані у власність чи користування	просп. Миколи Бажана			
90:007:076	Землі не надані у власність чи користування	вул. Срібнокільська	прохід		
90:007:077	Землі не надані у власність чи користування	просп. Миколи Бажана	ТП 5132		
90:007:078	Фізична особа	вул. Срібнокільська, 9	кафе "Кара кум"		
90:007:079	Комунальне підприємство по утриманню зелених насаджень Дарницького району м.Києва	просп. Миколи Бажана			
90:007:080	Товариство з обмеженою відповідальністю "АЖІКС"	вул. Срібнокільська, 11		Оренда до 12.09.2016	12.09.2016
90:007:083	Землі не надані у власність чи користування	просп. Миколи Бажана			
90:007:085	Землі не надані у власність чи користування	просп. Миколи Бажана			
90:007:087	Землі не надані у власність чи користування	просп. Миколи Бажана			
90:007:091	Дочірнє підприємство "Енеїда"	просп. Миколи Бажана		Власність	
90:007:096	Товариство з обмеженою відповідальністю "АТВ"	вул. Срібнокільська, 20в		Оренда на 25 років	05.11.2038
90:007:097	Товариство з обмеженою відповідальністю "АТВ"	вул. Срібнокільська, 20в		Оренда на 25 років	05.11.2038
90:007:098	Товариство з обмеженою відповідальністю "АТВ"	вул. Срібнокільська, 20в		Оренда на 25 років	05.11.2038

Ділянки, що знаходяться на стадії розробки оформлення прав.

Код ділянки	Землекористувачі	Адреса ділянки	Стадія	Дата закінч. стадії
90:007:006к	Товариство з обмеженою відповідальністю "АВТОБАНСЕРВІС"	просп. Миколи Бажана, 1д	Клопотання: Оренда на 5 років	
90:007:006п	Товариство з обмеженою відповідальністю "АВТОБАНСЕРВІС"	просп. Миколи Бажана	Проект: Оренда на 5 років	
90:007:024п	Товариство з обмеженою відповідальністю "ЮВАЛ-СЕРВІС"	просп. Петра Григоренка	Проект: Оренда на 5 років	

Порівняльна таблиця
до проекту рішення Київської міської ради
«Про створення парку відпочинку на земельній ділянці орієнтовною
площею 7, 54 га, що розташована між проспектом Миколи Бажана та
вулицею Срібнокільська навколо озера Срібний кіл у Дарницькому районі
м. Києва»


Програми комплексного розвитку зеленої зони м. Києва до 2010 р. та концепції формування зелених насаджень в центральній частині міста, затвердженої рішенням Київської міської ради від 19 липня 2005 р. № 806/3381 та продовженої на період 2010-2015 років рішенням Київської міської ради від 27.11.2009 №714/2383 (таблиця 2 «Озеленені території загального користування м. Києва, що відповідають типологічним ознакам та планувальним вимогам»)

ЧИННА РЕДАКЦІЯ				ЗАПРОПОНОВАНА РЕДАКЦІЯ			
Таблиця 2				Таблиця 2			
Озеленені території загального користування м. Києва, що відповідають типологічним ознакам та планувальним вимогам				Озеленені території загального користування м. Києва, що відповідають типологічним ознакам та планувальним вимогам			
	Дарницький район				Дарницький район		
	<i>Парки культури і відпочинку</i>				<i>Парки культури і відпочинку</i>		
1	Партизанської слави	111,97	у т. ч. база "Київзеленбуду" та спорткомплекс	1	Партизанської слави	111,97	у т. ч. база "Київзеленбуду" та спорткомплекс
	Разом:	111,97			Разом:	111,97	
	<i>Парки відпочинку</i>				<i>Парки відпочинку</i>		
2	Ім. Воїнів-інтернаціоналістів	7,65	у т. ч. культова споруда	2	Ім. Воїнів-інтернаціоналістів	7,65	у т. ч. культова споруда
3	"Привокзальний"	4,75	3 ділянки	3	"Привокзальний"	4,75	3 ділянки
4	"Таращанець"	3,72		4	"Таращанець"	3,72	
5	Біля будинку культури залізничників	4,1	у т. ч. 0,54 га - будинок культури	5	Біля будинку культури залізничників	4,1	у т. ч. 0,54 га - будинок культури
6	По вул. Драгоманова	9,39	у т. ч. 2,1 га - акваторія	6	По вул. Драгоманова	9,39	у т. ч. 2,1 га - акваторія
7	На ж. м. Позняки-Східні	20	у т. ч. 9,0 га - акваторія	7	На ж. м. Позняки-Східні	20	у т. ч. 9,0 га - акваторія

			я	8	Біля озера Вирлиця	36,4	без урахуван ня акваторії
8	Біля озера Вирлиця	36,4	без урахуван ня акваторії	9	Біля озера Сонячне	22	у т. ч. 13,32 га - акваторія
9	Біля озера Сонячне	22	у т. ч. 13,32 га - акваторія	10	"Прибережний"	46,4	
10	"Прибережний"	46,4		11	Посольське містечко	19,3	у т. ч. 7,63 га - акваторія
11	Посольське містечко	19,3	у т. ч. 7,63 га - акваторія	12	По вул. Здолбунівській	19,3	у т. ч. 11,8 га - акваторія
12	По вул. Здолбунівській	19,3	у т. ч. 11,8 га - акваторія	13	Біля озера Срібний кіл	7,54	
	Разом:	193,01			Разом:	200,55	
	<i>Сквери</i>				<i>Сквери</i>		
13	По вул. Кошиця	0,97		14	По вул. Кошиця	0,97	
14	Біля залізничного вокзалу	0,67		15	Біля залізничного вокзалу	0,67	
15	Біля АЗС	0,5		16	Біля АЗС	0,5	
16	"Привокзальний"	2,13		17	"Привокзальний "	2,13	
17	"Шевченка"	0,65		18	"Шевченка"	0,65	
18	По Харківському шосе	0,39		19	По Харківському шосе	0,39	
19	По вул. Руднева	0,3		20	По вул. Руднева	0,3	
20	Ім. Крупської	0,67		21	Ім. Крупської	0,67	
21	Біля РВК	1,45		22	Біля РВК	1,45	
22	По вул. Бориспільській	1,68		23	По вул. Бориспільській	1,68	
23	Трудової Слави	1,16		24	Трудової Слави	1,16	
24	По вул. Сормовській	0,23		25	По вул. Сормовській	0,23	
25	Біля Дарницького шляхопроводу	1,18		26	Біля Дарницького шляхопроводу	1,18	
26	По вул. Вірменській	0,13		27	По вул. Вірменській	0,13	
27	По вул. Бориспільській, 30-а	1,35	нова ділянка	28	По вул. Бориспільській, 30-а	1,35	нова ділянка
28	По Харківському шосе, 36-а	0,48	- " -	29	По Харківському шосе, 36-а	0,48	- " -
29	Вул. Малоземельна	2,46		30	Вул.	2,46	
	На вул. А. Ахматової, 43	0,85					

	По вул. Привокзальній, 10-а	0,32			Малоземельна		
	Біля будинку N 12 на вул. Вербицького	0,55			На вул. А. Ахматової, 43	0,85	
	Вул. Здолбунівська, 11-в (13)	0,36			По вул. Привокзальній, 10-а	0,32	
	На вул. Декабристів, 5-б	0,8322			Біля будинку N 12 на вул. Вербицького	0,55	
	Разом:	16,4			Вул. Здолбунівська, 11-в (13)	0,36	
	<i>Бульвари</i>				На вул. Декабристів, 5-б	0,8322	
30	Проспект М. Бажана	20,44			Разом:	16,4	
31	Харківське шосе	2,33			<i>Бульвари</i>		
	Разом:	22,77			31	Проспект М. Бажана	20,44
	ВСЬОГО:	344,15	у т. ч. 43,85 га - аквато рія		32	Харківське шосе	2,33
						Разом:	22,77
						ВСЬОГО:	351,69
							у т. ч. 43,85 га - акваторі я

Депутат Київської міської ради,
перший заступник голови
постійної комісії з питань містобудування,
архітектури та землекористування



Р. Марченко



**Заступник міського голови –
секретар Київської міської ради**

Яловому К.В.
Міщенко О.Г.
Страннікову А.М.
Слончаку В.В.

Прошу розглянути проект рішення від 30.09.2016
№08/231- 4052/ПР в установленому порядку.

Дутці Л.Я.

Для контролю за проходженням та тиражування.

Спасибку О.В. – до відома
Плісу Г.В. – до відома
Пантелееву П.О. – до відома
Юнаковій С.М.

В.ПРОКОПІВ

“30” вересня 2016 року
№ 08/231- 4052/ПР

08/231-4052/17P
30.09.2016



ДЕПУТАТ

КИЇВСЬКОЇ МІСЬКОЇ РАДИ VIII СКЛИКАННЯ

"30" вересня 2016 р.

№ 08/279/08/164-508

Заступнику міського голови -
секретарю Київської міської ради

Прокопіву В.В.

адреса: 01044, м. Київ, вул.

Хрещатик, 36

Шановний Володимире Володимировичу!

Відповідно до статті 19 Закону України «Про статус депутатів місцевих рад», статей 5, 26, 29 Регламенту Київської міської ради, затвердженого рішенням Київської міської ради від 12 листопада 2014 року № 351/351 з внесеними змінами Рішенням Київської міської ради від 7 липня 2016 року № 579/579, прошу надати доручення відповідним структурним підрозділам Київської міської ради розглянути у встановленому Регламентом Київської міської ради порядку проект рішення Київради «Про створення парку відпочинку на земельній ділянці орієнтовною площею 7,54 га, що розташована між проспектом Миколи Бажана та вулицею Срібнокільська навколо озера Срібний кіл у Дарницькому районі м. Києва».

Додатки:


- Проект рішення Київської міської ради «Про створення парку відпочинку на земельній ділянці орієнтовною площею 7,54 га, що розташована між

проспектом Миколи Бажана та вулицею Срібнокільська навколо озера Срібний кіл у Дарницькому районі м. Києва»;

- Пояснювальна записка до проекту рішення;
- Порівняльна таблиця до проекту рішення;
- Лист-погодження Департаменту земельних ресурсів виконавчого органу Київської міської ради (Київської міської державної адміністрації);
- Витяг з бази даних міського земельного кадастру;
- План схема земельної ділянки.

З повагою

**депутат Київської міської ради,
перший заступник голови
постійної комісії з питань містобудування,
архітектури та землекористування**



Р. Марченко