



08/231-3963/MP
23.12.2019


КИЇВСЬКА МІСЬКА РАДА

ІХ СЕСІЯ VIII СКЛИКАННЯ

РІШЕННЯ

№ _____

Про надання громадянину Багмету Андрію Анатолійовичу дозволу на розроблення проекту землеустрою щодо відведення земельної ділянки у власність для будівництва і обслуговування жилого будинку, господарських будівель і споруд на перетині вул. Леся Танюка та пров. Садового, 6 у Деснянському районі міста Києва



370175935

Розглянувши клопотання про надання дозволу на розроблення проекту землеустрою щодо відведення земельної ділянки громадянину Багмету Андрію Анатолійовичу на перетині вул. Леся Танюка та пров. Садового, 6 у Деснянському районі міста Києва та додані документи, керуючись статтями 9, 118 Земельного кодексу України, Законом України "Про внесення змін до деяких законодавчих актів України щодо розмежування земель державної та комунальної власності", пунктом 34 частини першої статті 26 Закону України "Про місцеве самоврядування в Україні", Київська міська рада

ВИРІШИЛА:

1. Надати громадянину Багмету Андрію Анатолійовичу дозвіл на розроблення проекту землеустрою щодо відведення земельної ділянки орієнтовною площею 0,10 га у власність для будівництва і обслуговування жилого будинку, господарських будівель і споруд на перетині вул. Леся Танюка та пров. Садового, 6 у Деснянському районі міста Києва за рахунок земель комунальної власності територіальної громади міста Києва згідно з план-схемою (додаток до рішення) (справа № 370175935).
2. Встановити строк дії цього рішення один рік.
3. Контроль за виконанням цього рішення покласти на постійну комісію Київської міської ради з питань містобудування, архітектури та землекористування.

Київський міський голова

Віталій КЛИЧКО

ПОДАННЯ:


Заступник голови Київської міської
державної адміністрації



Вячеслав НЕПОП

Директор Департаменту земельних ресурсів
виконавчого органу Київської міської ради
(Київської міської державної адміністрації)

Петро ОЛЕНИЧ



/ Заступник директора Департаменту –
начальник юридичного управління
Департаменту земельних ресурсів
виконавчого органу Київської міської ради
(Київської міської державної адміністрації)



МАРИЯ ПЕТРАКЕНКО
Алла ВАСИЛЕНКО

ПОГОДЖЕНО:

Постійна комісія Київської міської ради
з питань містобудування, архітектури
та землекористування

Голова

Олександр МІЩЕНКО

Секретар

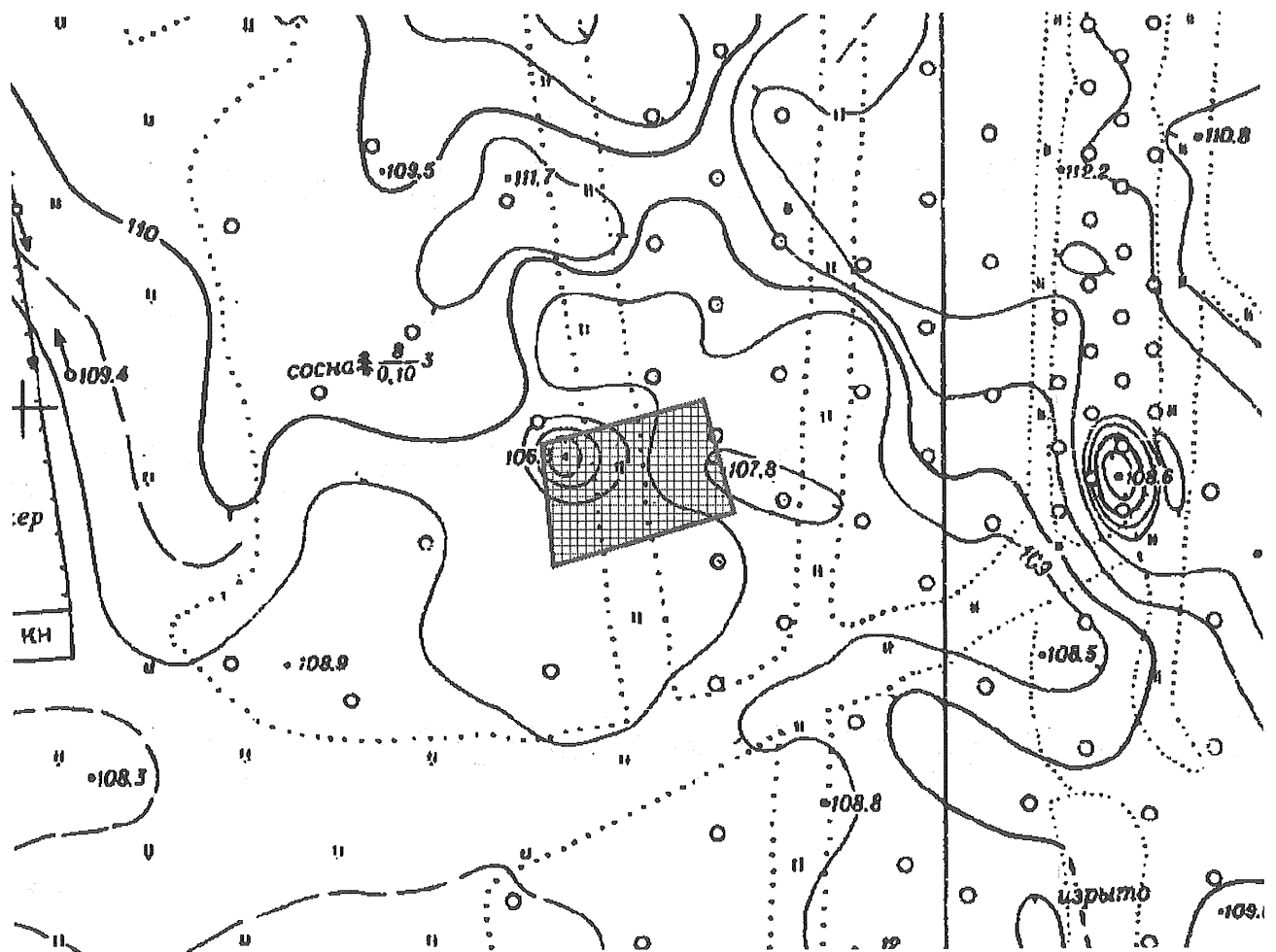
Іван КАРТАВИЙ

Начальник управління правового
забезпечення діяльності
Київської міської ради

Ганна ГАРШИНА

План-схема
до дозволу на розроблення проєкту землеустрою щодо відведення земельної ділянки

клопотання	від 29.10.2019 № 370175935
код земельної ділянки	62:503:0011
юридична/фізична особа	Багмет Андрій Анатолійович
адреса земельної ділянки	м. Київ, р-н Деснянський, на перетині вул. Леся Танюка та пров. Садового, 6
вид землекористування	власність
вид користування земельної ділянки	для будівництва і обслуговування жилого будинку, господарських будівель і споруд
орієнтовний розмір	0,10 га



Київський міський голова

Віталій КЛИЧКО

ПОЯСНЮВАЛЬНА ЗАПИСКА

№ ПЗН-2815 від 26.11.2019

до проекту рішення Київської міської ради:

Про надання громадянину Багмету Андрію Анатолійовичу дозволу на розроблення проекту землеустрою щодо відведення земельної ділянки у власність для будівництва і обслуговування жилого будинку, господарських будівель і споруд на перетині вул. Леся Танюка та пров. Садового, 6 у Деснянському районі міста Києва

До кадастрової справи
№ 370175935



1. Фізична особа:

ПІБ: **Багмет Андрій Анатолійович**
Клопотання: **від 29.10.2019 номер 370175935**

2. Відомості про земельну ділянку (№ 62:503:0011)

Місце розташування (адреса): **м. Київ, р-н Деснянський, на перетині вул. Леся Танюка та пров. Садового, 6**

Площа: **0,10 га**

Вид та термін права: **власність**

Вид використання: **для будівництва і обслуговування жилого будинку, господарських будівель і споруд**

3. Обґрунтування прийняття рішення

На клопотання зацікавленої особи відповідно до статей 9, 118 Земельного кодексу України та Порядку набуття прав на землю із земель комунальної власності у місті Києві, затвердженого рішенням Київської міської ради від 20.04.2017 № 241/2463, Департаментом земельних ресурсів виконавчого органу Київської міської ради (Київської міської державної адміністрації) розроблено проект рішення Київської міської ради.

4. Мета прийняття рішення.

Метою прийняття рішення є забезпечення реалізації встановленого Земельним кодексом України права особи на оформлення права користування (власності) на землю.

5. Особливі характеристики ділянки.

Наявність будівель і споруд на ділянці:	Вільна від капітальної забудови.
Наявність ДПТ:	Детальний план території селища Биківня, затверджений рішенням Київської міської ради від 14.04.2016 № 330/330, відповідно до якого територія за функціональним призначенням відноситься до території житлової садибної забудови.
Функціональне призначення згідно Генплану:	Відповідно до Генерального плану м. Києва, затвердженого рішенням Київської міської ради від 28 березня 2002 року № 370/1804, територія за функціональним призначенням належить до території житлової садибної забудови (витяг з містобудівного кадастру від 14 листопада 2019 року № 11432/0/12-53/12-03-19).
Правовий режим:	Земельна ділянка належить до земель комунальної власності територіальної громади міста Києва

<i>Розташування в зеленій зоні:</i>	<i>Земельна ділянка не відноситься до озелених територій загального користування міста Києва відповідно до «Програми розвитку зеленої зони міста Києва до 2010 року та концепції формування зелених насаджень в центральній частині міста», затвердженої рішенням Київської міської ради від 19.07.2005 № 806/3381.</i>
<i>Інші особливості:</i>	-

6. Стан нормативно-правової бази у даній сфері правового регулювання.

Загальні засади та порядок отримання дозволу на розроблення документації із землеустрою визначено статтями 9, 118 Земельного кодексу України.

7. Фінансово-економічне обґрунтування.

Реалізація рішення не потребує додаткових витрат міського бюджету.

8. Прогноз соціально-економічних та інших наслідків прийняття рішення.

Рішення не тягне за собою жодних соціально-економічних та інших наслідків.

Доповідач: директор Департаменту земельних ресурсів Петро ОЛЕНИЧ

Директор Департаменту
земельних ресурсів



Петро ОЛЕНИЧ





**Заступник міського голови –
секретар Київської міської ради**

Міщенко О.Г.
Гаршиній Г.А.

Прошу розглянути проект рішення від 23.12.2019
№08/231- 3963/ПР в установленому порядку.

Пихтіній О.М.

Для контролю за проходженням та тиражування.

Володимир ПРОКОПІВ

“23” грудня 2019 року
№ 08/231 – 3963/ПР



08/231-3963/DP
23.12.2019

ВИКОНАВЧИЙ ОРГАН КИЇВСЬКОЇ МІСЬКОЇ РАДИ
(КИЇВСЬКА МІСЬКА ДЕРЖАВНА АДМІНІСТРАЦІЯ)

ДЕПАРТАМЕНТ ЗЕМЕЛЬНИХ РЕСУРСІВ

вул. Хрещатик, 32-а, м. Київ, 01601, тел. (044) 279-58-72, ф. (044) 288-07-57,
КБУ "Контактний центр міста Києва" (044) 15-51, E-mail: dzr@kmda.gov.ua Код ЄДРПОУ 26199097

23.12.2019 № 05715-СЛ-2815

на № _____ від _____

Заступнику Київського міського голови-
секретарю Київради
Прокопіву В.В.

Шановний Володимире Володимировичу!

Департамент земельних ресурсів виконавчого органу Київської міської ради (Київської міської державної адміністрації) відповідно до пункту 3 статті 26 Регламенту Київської міської ради, затвердженого рішенням Київської міської ради від 07.07.2016 № 579/579, направляє проект рішення Київської міської ради «Про надання громадянину Багмету Андрію Анатолійовичу дозволу на розроблення проекту землеустрою щодо відведення земельної ділянки у власність для будівництва і обслуговування жилого будинку, господарських будівель і споруд на на перетині вул. Леся Танюка та пров. Садового, 6 у Деснянському районі міста Києва» (370175935) для подальшого опрацювання.

Додатки:

- проект рішення 370175935 на 2 арк. в 1 примірнику;
- пояснювальна записка 370175935 на 2 арк. в 1 примірнику;
- матеріали супутникової фотозйомки на 1 арк. в 1 примірнику;
- витяг з містобудівного кадастру на 1 арк. в 1 примірнику;
- матеріали справи-клопотання 370175935 на 4 арк. в 1 примірнику.

З повагою
директор

Петро ОЛЕНИЧ