



08/231-3512/17P
21.11.2019

КИЇВСЬКА МІСЬКА РАДА

IX СЕСІЯ VIII СКЛИКАННЯ

РІШЕННЯ

№ _____

К 2Р



Про надання громадянці Науменко Людмилі Михайлівні дозволу на розроблення проекту землеустрою щодо відведення земельної ділянки у власність для індивідуального садівництва на вул. Садовій, 20 (садове товариство «Дніпровський-2») в Оболонському районі міста Києва

510801556

Розглянувши клопотання про надання дозволу на розроблення проекту землеустрою щодо відведення земельної ділянки громадянці Науменко Людмилі Михайлівні на вул. Садовій, 20 (садове товариство «Дніпровський-2») в Оболонському районі м. Києва та додані документи, керуючись статтями 9, 118 Земельного кодексу України, Законом України «Про внесення змін до деяких законодавчих актів України щодо розмежування земель державної та комунальної власності», пунктом 34 частини першої статті 26 Закону України «Про місцеве самоврядування в Україні», Київська міська рада

ВИРІШИЛА:

1. Надати громадянці Науменко Людмилі Михайлівні дозвіл на розроблення проекту землеустрою щодо відведення земельної ділянки орієнтовною площею 0,03 га у власність для індивідуального садівництва на вул. Садовій, 20 (садове товариство «Дніпровський-2») в Оболонському районі міста Києва за рахунок земель комунальної власності територіальної громади міста Києва згідно з план-схемою (додаток до рішення) (справа № 510801556).

2. Встановити строк дії цього рішення один рік.

3. Контроль за виконанням цього рішення покласти на постійну комісію Київської міської ради з питань містобудування, архітектури та землекористування.

Київський міський голова

Віталій КЛИЧКО

ПОДАННЯ:

Заступник голови Київської міської
державної адміністрації



Вячеслав НЕПОП

Директор Департаменту земельних ресурсів
виконавчого органу Київської міської ради
(Київської міської державної адміністрації)

Петро ОЛЕНИЧ

/ Заступник директора Департаменту –
начальник юридичного управління
Департаменту земельних ресурсів
виконавчого органу Київської міської ради
(Київської міської державної адміністрації)

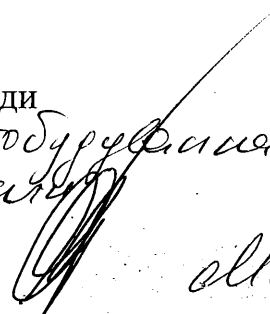


МАРИЯ ДЕТЯРЕНКО
Алла ВАСИЛЕНКО

ПОГОДЖЕНО:


22.06.2022
Постійна комісія Київської міської ради
з питань: архітектури, містобудування
та земельних відносин

Голова



Алла КОВАЛЕНКО

Секретар засідання



Георгій ЗАЙТАРАЯ

62 Начальник управління правового
забезпечення діяльності
Київської міської ради

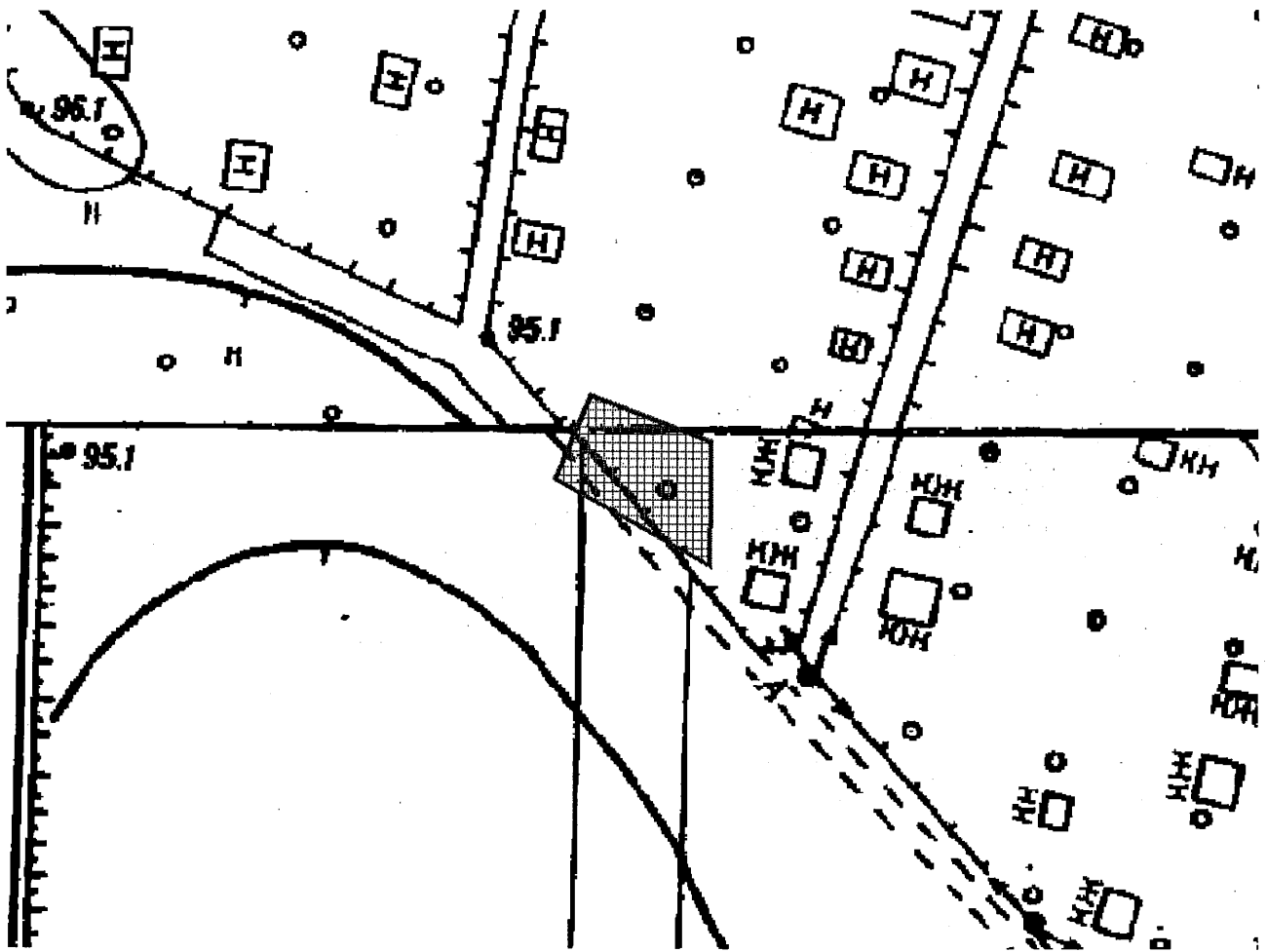


Валерія Мокорос
Ганна ГАРШИНА

20.07.2022

План-схема
до дозволу на розроблення проекту землеустрою щодо відведення земельної ділянки

клопотання	від 27.09.2019 № 510801556
код земельної ділянки	78:210:0193
юридична/фізична особа	Науменко Людмила Михайлівна
адреса земельної ділянки	м. Київ, р-н Оболонський, вул. Садова, 20 (садове товариство «Дніпровський-2»)
вид землекористування	власність
вид користування земельної ділянки	для індивідуального садівництва
орієнтовний розмір	0,03 га



Київський міський голова

Віталій КЛИЧКО

ПОЯСНЮВАЛЬНА ЗАПИСКА

№ ПЗН-2004 від 18.10.2019

до проекту рішення Київської міської ради:

Про надання громадянці Науменко Людмилі Михайлівні дозволу на розроблення проекту землеустрою щодо відведення земельної ділянки у власність для індивідуального садівництва на вул. Садовій, 20 (садове товариство «Дніпровський-2») в Оболонському районі міста Києва

До кадастрової справи
№ 510801556



1. Фізична особа:

ПІБ: *Науменко Людмила Михайлівна*
Клопотання: *від 27.09.2019 номер 510801556*

2. Відомості про земельну ділянку (№ 78:210:0193)

Місце розташування (адреса): *м. Київ, р-н Оболонський, вул. Садова, 20 (садове товариство «Дніпровський-2»)*

Площа: *0,03 га*

Вид та термін права: *власність*

Вид використання: *для індивідуального садівництва*

3. Обґрунтування прийняття рішення

На клопотання зацікавленої особи відповідно до статей 9, 118 Земельного кодексу України та Порядку набуття прав на землю із земель комунальної власності у місті Києві, затвердженого рішенням Київської міської ради від 20.04.2017 № 241/2463, Департаментом земельних ресурсів виконавчого органу Київської міської ради (Київської міської державної адміністрації) розроблено проект рішення Київської міської ради.

4. Мета прийняття рішення.

Метою прийняття рішення є забезпечення реалізації встановленого Земельним кодексом України права особи на оформлення права користування (власності) на землю.

5. Особливі характеристики ділянки.

Наявність будівель і споруд на ділянці:	Вільна від капітальної забудови.
Наявність ДПТ:	Відсутній.
Функціональне призначення згідно Генплану:	Території колективних садів та дач.
Правовий режим:	Землі комунальної власності територіальної громади міста Києва.
Розташування в зеленій зоні:	Земельна ділянка не потрапляє до зеленої зони.
Інші особливості:	Земельна ділянка, щодо якої подано клопотання, примикає до земельної ділянки площею 0,0197 га, кадастровий номер 8000000000:78:210:0184, яка перебуває у власності громадянки Науменко Л.М. для ведення садівництва та набута у власність відповідно до рішення Оболонського районного суду від 01.06.2012 № 2-2517/12 в порядку спадкування (інформаційна довідка громадянки Науменко Л.М, витяг з Державного реєстру речових прав на нерухоме майно про реєстрацію права власності від 14.03.2014 № 18997325)

6. Стан нормативно-правової бази у даній сфері правового регулювання.

Загальні засади та порядок отримання дозволу на розроблення документації із землеустрою визначено статтями 9, 118 Земельного кодексу України.

7. Фінансово-економічне обґрунтування.

Реалізація рішення не потребує додаткових витрат міського бюджету.


8. Прогноз соціально-економічних та інших наслідків прийняття рішення.

Рішення не тягне за собою жодних соціально-економічних та інших наслідків.

Доповідач: директор Департаменту земельних ресурсів Петро ОЛЕНИЧ

Директор Департаменту
земельних ресурсів

Петро ОЛЕНИЧ





КИЇВСЬКА МІСЬКА РАДА

СЕКРЕТАРІАТ

УПРАВЛІННЯ ПРАВОВОГО ЗАБЕЗПЕЧЕННЯ
ДІЯЛЬНОСТІ КИЇВСЬКОЇ МІСЬКОЇ РАДИ

01044, м. Київ, вул. Хрещатик, 36, каб. 921

тел.: (044) 202-70-19

21.07.2021 № 08/230-863

Голові постійної комісії Київської
міської ради з питань архітектури,
містобудування та земельних відносин
Михайлу ТЕРЕНТЬЄВУ

Шановний пане Михайло!

Управлінням правового забезпечення діяльності Київської міської ради опрацьовано та повертаються наступні проекти рішень за реєстраційними номерами земельних справ 668430136, 380184926, 300101410, 486018359, 300103932, 755620017, 330194494, 300152667, 310168928 350118626, 370109059, 471015361, 340126560, 330115224, 500301168, 330181876, 370101138, 469015197, 425017375, 310161401, 647020134, 548701597, 676470132, 340183641, 461011100, 546401857, 764515013, 380101054, 380154232, 300129825, 537501338, 390112688, 691820149, 419016920, 643760146, 488011954, 581301708, 724374013, 650970194, 390170118, 320103541, 535501995, 621500101, 562601698, 602080194, 478016961, 526701976, 655670153, 677890174, 201142631, 611540135, 300136548, 613400155, 553501258, 725823019, 320132977, 459017005, 201710457, 426018272, 736460011, 646340162, 434016491, 740788015, 330139989, 300171259, 527901824, 201220779, 544001941, 526901476, 486016159, 201766885, 485010493, 340184389, 541301197, 629130147, 513901073, 428017288, 457013411, 491017366, 380173429, 201340511, 380123269, 532801806, 554801250, 597601351, 746241017, 201260689, 704128018, 578201297, 465017807, 201891893, 546101008, 710279013, 300100237, 555601773, 762016010, 510101059, 467010277, 201653925, 466018480, 350123673, 491013042, 555901198, 586801612, 201545690, 495015006, 419016169, 2014996656, 622700172, 488016305, 457011513, 419010924, К-39258, внаслідок чого зазначаємо, що у преамбулі проектів рішень, як на одну із правових підстав їх прийняття міститься посилання на статтю 24 Закону України «Про регулювання містобудівної діяльності» та зазначено щодо «врахування відсутності затвердженого детального плану або плану зонування території».

Однак, відповідно до Закону України «Про внесення змін до деяких законодавчих актів України щодо планування використання земель» від 17.06.2020 № 711-ІХ, який набрав чинності 24.07.2021, частину третю статті 24

Закону України «Про регулювання містобудівної діяльності» викладено в такій редакції: «передача (надання) земельних ділянок із земель державної або комунальної власності у власність чи користування фізичним або юридичним особам для містобудівних потреб допускається за умови, що відповідні земельні ділянки розташовані в межах території, щодо якої затверджено принаймні один із таких видів містобудівної документації на місцевому рівні, зокрема, комплексний план, складовою частиною якого є план зонування території; генеральний план населеного пункту, складовою якого є план зонування території; план зонування території як окремий вид містобудівної документації на місцевому рівні, затверджений до набрання чинності Законом України «Про внесення змін до деяких законодавчих актів України щодо планування використання земель»; детальний план території.»

Також, у проектах рішень за реєстраційними номерами земельних справ 492010816, 300195603, 390164370, 481014803, 360111944, 370186710, 687980165, 201894742, 673610130, 556801170, 300160036, 684520170, 462012596, К-39173 назва постійної комісії Київської міської ради з питань архітектури, містобудування та земельних відносин не відповідає рішенню Київської міської ради від 08.12.2020 № 8/8 «Про перелік та персональний склад постійних комісій Київської міської ради IX скликання».

Окрім цього, у проектах рішень за реєстраційними номерами земельних справ 330143589, 201423156, 510801556, 681620138, К-36661, К-38471 пропонується встановити строк дії рішень Київської міської ради один рік.

Однак, Земельний кодекс України, Закон України «Про внесення змін до деяких законодавчих актів України щодо розмежування земель державної та комунальної власності» не передбачають умов щодо строку дії рішень Київської міської ради про надання дозволу на розроблення проекту землеустрою щодо відведення земельної ділянки.

При цьому, назва постійної комісії Київської міської ради з питань архітектури, містобудування та земельних відносин не відповідає рішенню Київської міської ради від 08.12.2020 № 8/8 «Про перелік та персональний склад постійних комісій Київської міської ради IX скликання».

Крім того зазначаємо, що проекти рішень Київської міської ради підготовлені у період 2018-2020 років, у зв'язку з чим, виникає питання необхідності актуалізації інформації, зазначеної у проектах рішень та матеріалах до них, станом на дату розгляду на пленарному засіданні Київської міської ради.

З повагою

в.о. начальника управління



Валентина ПОЛОЖИШНИК