

08/231-349/MP
18.01.2019



КИЇВСЬКА МІСЬКА РАДА

Х СЕСІЯ VIII СКЛИКАННЯ *Губерніо*

РІШЕННЯ

№ _____

Грешає

Про передачу громадянину Слівінському Володимиру Вікторовичу у приватну власність земельної ділянки для будівництва і обслуговування жилого будинку, господарських будівель і споруд у пров. Луківському, 3 в Оболонському районі міста Києва

Київська міська рада
Департамент
земельних ресурсів
Код земельної ділянки:

78:139:0291

Проект рішення (екз.1)
ПР-19125
до справи

A-22865



2 347015 091257

Відповідно до статей 9, 20, 81, 83, 116, 118, 120, 121, 186 Земельного кодексу України, статті 31 Закону України «Про оренду землі», Закону України «Про внесення змін до деяких законодавчих актів України щодо розмежування земель державної та комунальної власності», пункту 34 частини першої статті 26 Закону України «Про місцеве самоврядування в Україні» та розглянувши технічну документацію із землеустрою щодо встановлення (відновлення) меж земельної ділянки в натурі (на місцевості), Київська міська рада

ВИРІШИЛА:

1. Затвердити технічну документацію із землеустрою щодо встановлення (відновлення) меж земельної ділянки в натурі (на місцевості) громадянину Слівінському Володимиру Вікторовичу для будівництва і обслуговування жилого будинку, господарських будівель і споруд у пров. Луківському, 3 в Оболонському районі міста Києва (категорія земель – землі житлової та громадської забудови, код КВЦПЗ 02.01, справа А-22865).

2. Передати громадянину Слівінському Володимиру Вікторовичу, за умови виконання пункту 3 цього рішення, у приватну власність земельну ділянку площею 0,0538 га (кадастровий номер 8000000000:78:139:0291) для будівництва і обслуговування жилого будинку, господарських будівель і

споруд у пров. Луківському, 3 в Оболонському районі міста Києва із земель комунальної власності територіальної громади міста Києва, у зв'язку з набуттям права власності на житловий будинок (договір купівлі-продажу житлового будинку від 28 квітня 2016 року № 383).

3. Громадянину Слівінському Володимирі Вікторовичу:

3.1. Виконувати обов'язки власника земельної ділянки відповідно до вимог статті 91 Земельного кодексу України.

3.2. Забезпечити вільний доступ для прокладання нових, ремонту та експлуатації існуючих інженерних мереж і споруд, що знаходяться в межах земельної ділянки.

3.3. Питання пайової участі та укладення з Департаментом економіки та інвестицій виконавчого органу Київської міської ради (Київської міської державної адміністрації) договору про пайову участь вирішувати в порядку та випадках, встановлених законодавством.

3.4. У разі необхідності проведення реконструкції чи нового будівництва питання оформлення дозвільної, проектно-кошторисної документації вирішувати в порядку, визначеному чинним законодавством України.

3.5. Під час використання земельної ділянки дотримуватися обмежень у її використанні, зареєстрованих у Державному земельному кадастрі.

3.6. Питання майнових відносин вирішувати в установленому порядку.

3.7. Виконати вимоги, викладені в листі Департаменту містобудування та архітектури від 13 лютого 2017 року № 1033/0/12-4/19-17.

3.8. Вжити заходів щодо державної реєстрації права власності на земельну ділянку у порядку, встановленому Законом України «Про державну реєстрацію речових прав на нерухоме майно та їх обтяжень».

3.9. Питання сплати відновної вартості зелених насаджень або укладання охоронного договору на зелені насадження вирішувати відповідно до рішення Київської міської ради від 27 жовтня 2011 року № 384/6600 «Про затвердження Порядку видалення зелених насаджень на території міста Києва» (із змінами і доповненнями).


4. Розірвати за згодою сторін договір оренди земельної ділянки від 17 квітня 2015 року № 240, укладений між Київською міською радою та товариством з обмеженою відповідальністю «Дніпровська рив'єра» з моменту державної реєстрації права власності на земельну ділянку громадянином Слівінським Володимиром Вікторовичем (лист-згода товариства з обмеженою відповідальністю «Дніпровська рив'єра» від 28.04.2016 № 384).

5. Попередити власника земельної ділянки, що право власності на землю може бути припинено у випадках, передбачених статтями 140, 143 Земельного кодексу України.

6. Контроль за виконанням цього рішення покласти на постійну комісію Київської міської ради з питань містобудування, архітектури та землекористування.

ПОДАННЯ:

Заступник голови Київської міської
державної адміністрації




Олександр СПАСИБКО

Директор Департаменту земельних
ресурсів виконавчого органу Київської
міської ради (Київської міської державної
адміністрації)



Петро ОЛЕНИЧ

Заступник директора - начальник юридичного
управління Департаменту земельних ресурсів
виконавчого органу Київської міської ради
(Київської міської державної адміністрації)




Алла ВАСИЛЕНКО

ПОГОДЖЕНО:

11.06.2019
Постійна комісія Київської міської ради
з питань містобудування, архітектури
та землекористування

Голова




Олександр МІЩЕНКО

Секретар



Іван КАРТАВИЙ

Начальник управління
правового забезпечення діяльності
Київської міської ради



Тамара Гурещенко
04.04.2019

ПОЯСНЮВАЛЬНА ЗАПИСКА

№ ПЗ-35023/3 від 23.11.2018

до проекту рішення Київської міської ради:

Про передачу громадянину Слівінському Володимиру Вікторовичу у приватну власність земельної ділянки для будівництва і обслуговування жилого будинку, господарських будівель і споруд у пров. Луківському, 3 в Оболонському районі міста Києва

До кадастрової справи

№ А-22865



2 347017 817992

1. Фізична особа:

Назва *Слівінський Володимир Вікторович*

Клопотання *від 16.08.2016 № К-27714*

Доручення на проектування *від 16.08.2016 № 08/С-9867*

2. Відомості про земельну ділянку (кадастровий № 8000000000:78:139:0291)

Місце розташування (адреса) *м. Київ, р-н Оболонський, пров. Луківський, 3*

Площа *0,0538 га*

Вид та термін користування *Право в процесі оформлення (Власність)*

Вид використання *для будівництва і обслуговування жилого будинку, господарських будівель і споруд*

Нормативна грошова оцінка (за попереднім розрахунком*) *546 521 грн. 92 коп. відповідно до витягу з технічної документації від 06.03.2017 (Головне управління Держгеокадастру у м.Києві)*

3. Обґрунтування прийняття рішення

На замовлення зацікавленої особи землевпорядною організацією розроблено технічну документацію із землеустрою щодо встановлення меж земельної ділянки в натурі (на місцевості), яка згідно із положеннями законодавства та Порядку набуття прав на землю із земель комунальної власності у місті Києві, затвердженого рішенням Київської міської ради від 20.04.2017 № 241/2463, не підлягає погодженню в порядку, який передбачений для проектів відведення земельних ділянок.

Відповідно до Земельного кодексу України та Порядку набуття прав на землю із земель комунальної власності у місті Києві, затвердженого рішенням Київської міської ради від 20.04.2017 № 241/2463, Департаментом земельних ресурсів виконавчого органу Київської міської ради (Київської міської державної адміністрації) розроблено проект рішення Київської міської ради.

4. Мета прийняття рішення.

Метою прийняття рішення є забезпечення реалізації встановленого Земельним кодексом України права особи на оформлення права користування (власності) на землю.

5. Особливі характеристики ділянки.

Наявність будівель і споруд на ділянці: *Забудована житловим будинком загальною площею 221 кв.м, який належить на праві власності Слівінському В.В. відповідно до договору купівлі-продажу житлового будинку від 28.04.2016 № 383, відомості з Державного реєстру речових прав на нерухоме майно від 28.04.2016 № 14451799.*

Наявність ДПТ:

Відсутній.

Функціональне призначення згідно Генплану:

Перспективна садибна житлова забудова.

Правовий режим:

Землі комунальної власності територіальної громади міста Києва. Категорія земель - землі житлової та громадської забудови.

Земельна ділянка перебуває в оренді ТОВ "Дніпровська рив'єра" (оренда до 24.06.2030) за цільовим призначенням: для будівництва, експлуатації та обслуговування індивідуальної котеджної забудови (рішення Київради від 16.12.2014 № 713/713, договір оренди землі від 17.04.2015 №240, нотаріальна згода ТОВ "Дніпровська рив'єра" від 28.04.2016 № 384).

Розташування в зеленій зоні:

Не потрапляє до зеленої зони.

Інші особливості :

Заборгованість з орендної плати відсутня. Червоні лінії земельну ділянку не перетинають.

Департаментом містобудування та архітектури погоджено зміну виду використання земельної ділянки (висновок від 28.12.2016 № 12294/0/12-4/19-16).

Попередній проект рішення двічі не набрав голосів під час голосувань на пленарних засіданнях сесії Київської міської ради та вважається відхиленням відповідно Регламенту Київської міської ради.

Громадянин Слівінський В.В. звернувся із заявою від 21.11.2018 щодо розгляду проекту рішення на наступному пленарному засіданні сесії Київради.

6. Стан нормативно-правової бази у даній сфері правового регулювання.

Загальні засади та порядок передачі земельних ділянок у власність чи користування зацікавленим особам визначено Земельним кодексом України та Порядком набуття прав на землю із земель комунальної власності у місті Києві, затвердженим рішенням Київради від 20 квітня 2017 року № 241/2463.

Рішення про передачу (надання) земельної ділянки може бути прийнято Київською міською радою з урахуванням вимог статті 24 Закону України "Про регулювання містобудівної діяльності".

7. Фінансово-економічне обґрунтування.

Реалізація рішення не потребує додаткових витрат міського бюджету.

8. Прогноз соціально-економічних та інших наслідків прийняття рішення.

Наслідками прийняття розробленого проекту рішення стане:

- реалізація зацікавленою особою своїх прав щодо використання земельної ділянки

Доповідач: директор Департаменту земельних ресурсів Петро ОЛЕНИЧ

Директор Департаменту
земельних ресурсів



Петро ОЛЕНИЧ



КИЇВСЬКА МІСЬКА РАДА

VIII СКЛИКАННЯ

ПОСТІЙНА КОМІСІЯ З ПИТАНЬ МІСТОБУДУВАННЯ, АРХІТЕКТУРИ ТА ЗЕМЛЕКОРИСТУВАННЯ

01044, м. Київ, вул. Хрещатик, 36, каб. 1009

тел.: (044) 202-70-22

№ 08/281-Ч27к

Витяг з протоколу № 10/99
засідання постійної комісії Київської міської ради з питань
містобудування, архітектури та землекористування
від 11.06.2019

- 12.8.11. Про розгляд проекту рішення Київської міської ради «Про передачу громадянину Слівінському Володимирі Вікторовичу у приватну власність земельної ділянки для будівництва і обслуговування жилого будинку, господарських будівель і споруд у пров. Луківському, 3 в Оболонському районі міста Києва», доручення заступника міського голови – секретаря Київської міської ради від 18.01.2019 №08/231-349/ПР.
Кадастрова справа А-22865, ПР-19125.

Земельна ділянка площею 0,0538 га.

ВИРІШИЛИ: Підтримати проект рішення Київської міської ради «Про передачу громадянину Слівінському Володимирі Вікторовичу у приватну власність земельної ділянки для будівництва і обслуговування жилого будинку, господарських будівель і споруд у пров. Луківському, 3 в Оболонському районі міста Києва» з рекомендаціями, а саме: в пункті 1 проекту рішення слова «будівництва і» виключити.

Рішення прийнято.

З протоколом вірно.

Голова комісії

О. Г. Міщенко

Секретар комісії

І. Л. Картавий