



08/231-3468/ПР
20.11.2019

КИЇВСЬКА МІСЬКА РАДА

ІХ СЕСІЯ VIII СКЛИКАННЯ

РІШЕННЯ

№ _____

Про передачу громадянці Дерев'янчук Ніні Степанівні у приватну власність земельної ділянки для будівництва і обслуговування жилого будинку, господарських будівель і споруд на вул. Риболовецькій, 18 у Голосіївському районі міста Києва

Грощев



579727266

Відповідно до статей 9, 81, 83, 116, 118, 121, 186 Земельного кодексу України, Закону України «Про внесення змін до деяких законодавчих актів України щодо розмежування земель державної та комунальної власності», пункту 34 частини першої статті 26 Закону України «Про місцеве самоврядування в Україні» та розглянувши проект землеустрою щодо відведення земельної ділянки, Київська міська рада

ВИРІШИЛА:

1. Затвердити проект землеустрою щодо відведення земельної ділянки громадянці Дерев'янчук Ніні Степанівні для будівництва і обслуговування жилого будинку, господарських будівель і споруд на вул. Риболовецькій, 18 у Голосіївському районі міста Києва (категорія земель – землі житлової та громадської забудови, код КВЦПЗ - 02.01), справа № 579727266.

2. Передати громадянці Дерев'янчук Ніні Степанівні, за умови виконання пункту 3 цього рішення, у приватну власність земельну ділянку площею 0,1000 га (кадастровий номер 8000000000:90:054:0062) для будівництва і обслуговування жилого будинку, господарських будівель і споруд (код КВЦПЗ - 02.01) на вул. Риболовецькій, 18 у Голосіївському районі міста Києва із земель комунальної власності територіальної громади міста Києва.

3. Громадянці Дерев'янчук Ніні Степанівні:

3.1. Виконувати обов'язки власника земельної ділянки відповідно до вимог статті 91 Земельного кодексу України.

3.2. Забезпечити вільний доступ для прокладання нових, ремонту та експлуатації існуючих інженерних мереж і споруд, що знаходяться в межах земельної ділянки.

3.3. Виконати вимоги, викладені в листі Департаменту містобудування та архітектури виконавчого органу Київської міської ради (Київської міської державної адміністрації) від 08 червня 2017 року № 4483/0/12-4/19-17.

3.4. Питання пайової участі та укладення з Департаментом економіки та інвестицій виконавчого органу Київської міської ради (Київської міської державної адміністрації) договору про пайову участь вирішувати в порядку та випадках, встановлених законодавством.

3.5. Виконувати умови забудови земельної ділянки згідно з містобудівними умовами і обмеженнями щодо забудови земельної ділянки та документами, що дають право на виконання підготовчих та будівельних робіт, одержаними в установленому законодавством порядку.

3.6. Вжити заходів щодо державної реєстрації права власності на земельну ділянку у порядку, встановленому Законом України «Про державну реєстрацію речових прав на нерухоме майно та їх обтяжень».

3.7. Питання майнових відносин вирішувати в установленному порядку.

3.8. Під час використання земельної ділянки дотримуватись обмежень у її використанні, зареєстрованих у Державному земельному кадастрі.

3.9. Питання сплати відновної вартості зелених насаджень або укладання охоронного договору на зелені насадження вирішувати відповідно до рішення Київської міської ради від 27 жовтня 2011 року № 384/6600 «Про затвердження Порядку видалення зелених насаджень на території міста Києва» (із змінами і доповненнями)

4. Попередити власника, що право власності на земельну ділянку може бути припинено у випадках, передбачених статтями 140, 143 Земельного кодексу України.

5. Контроль за виконанням цього рішення покласти на постійну комісію Київської міської ради з питань містобудування, архітектури та землекористування.

Київський міський голова

Віталій КЛИЧКО

ПОДАННЯ:

Заступник голови Київської міської
державної адміністрації



Вячеслав НЕПОП

Директор Департаменту земельних ресурсів
виконавчого органу Київської міської ради
(Київської міської державної адміністрації)

Петро ОЛЕНИЧ

/ Заступник директора Департаменту –
начальник юридичного управління
Департаменту земельних ресурсів
виконавчого органу Київської міської ради
(Київської міської державної адміністрації) /



Марія ДЕГТЯРЕНКО
Алла ВАСИЛЕНКО


ПОГОДЖЕНО:

23.02.2022

Постійна комісія Київської міської ради
з питань архітектури, містобудування

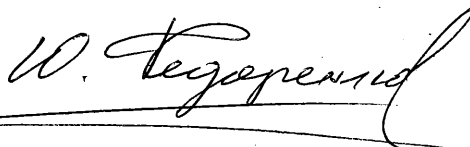
та земельних ресурсів

Голова



Михайло Терещук

Секретар



Олена Федоренко

в.о. Начальник управління правового
забезпечення діяльності
Київської міської ради



Ганна ГАРШИНА

13 грудня 2022 року № 12/2022-ГД


ПОЯСНЮВАЛЬНА ЗАПИСКА

№ ПЗН-2378 від 11.10.2019

до проекту рішення Київської міської ради:

Про передачу громадянці Дерев'янчук Ніні Степанівні у приватну власність земельної ділянки для будівництва і обслуговування жилого будинку, господарських будівель і споруд на вул. Риболовецькій, 18 у Голосіївському районі міста Києва

До кадастрової справи
№ 579727266



1. Фізична особа:

Назва: *Дерев'янчук Ніна Степанівна*
Клопотання: *від 01.10.2019 номер 579727266*
Дозвіл / згода:

2. Відомості про земельну ділянку (№ 8000000000:90:054:0062)

Місце розташування (адреса): *вул. Риболовецька, 18*

Площа: *0,1000 га.*

Вид та термін користування: *власність*

Вид використання: *для будівництва і обслуговування жилого будинку, господарських будівель і споруд*

3. Обґрунтування прийняття рішення

На замовлення зацікавленої особи землевпорядною організацією розроблено проект землеустрою щодо відведення земельної ділянки, який згідно із ст. 118 Земельного кодексу України погоджено з відповідними органами, зокрема:

орган архітектури:

від 05.02.2019 № 1780/0/12-4/09-19

територіальний орган, що здійснює реалізацію державної політики у сфері земельних відносин:

від 30.01.2019 № 1393/82-19

Відповідно до Земельного кодексу України та Порядку набуття прав на землю із земель комунальної власності у місті Києві, затвердженого рішенням Київської міської ради від 20.04.2017 № 241/2463, Департаментом земельних ресурсів виконавчого органу Київської міської ради (Київської міської державної адміністрації) розроблено проект рішення Київської міської ради.

4. Мета прийняття рішення.

Метою прийняття рішення є забезпечення реалізації встановленого Земельним кодексом України права особи на оформлення права користування (власності) на землю.

5. Особливі характеристики ділянки.

Наявність будівель і споруд на ділянці:	Земельна ділянка вільна від капітальної забудови.
Наявність ДПТ:	Відповідно до детального плану території селища Чапаєвка, затвердженого рішенням Київської міської ради від 20 грудня 2007 року № 1463/4296, земельна ділянка за функціональним призначенням належить до території житлової садибної забудови (витяг з містобудівного кадастру від 21 березня 2018 року № 2248/0/12-53/12-03-18).
Функціональне призначення згідно Генплану:	Згідно з Генеральним планом міста, затвердженим рішенням Київської міської ради від 28 березня 2002 року № 370/1804, земельна ділянка за функціональним призначенням належить до території житлової садибної забудови.

<i>Правовий режим:</i>	<i>Земельна ділянка комунальної власності територіальної громади м. Києва.</i>
<i>Розташування в зеленій зоні:</i>	<i>Земельна ділянка не входить до Програми розвитку зеленої зони м. Києва до 2010 року та концепції формування зелених насаджень в центральній частині міста, затвердженої рішенням Київської міської ради від 19 липня 2005 року № 806/3381 (зі змінами).</i>
<i>Інші особливості:</i>	<i>За наявною інформацією в Департаменті земельних ресурсів, земельна ділянка обліковувалась за громадянином Дерев'янчуком А.М., який надав згоду на її відведення громадянці Дерев'янчук Н.С. (нотаріально посвідчені заяви від 27 лютого 2010 року № 375 та від 17 липня 2010 року № 5290).</i>

6. Стан нормативно-правової бази у даній сфері правового регулювання.

Загальні засади та порядок передачі земельних ділянок у власність чи користування зацікавленим особам визначено Земельним кодексом України та Порядком набуття прав на землю із земель комунальної власності у місті Києві, затвердженим рішенням Київради від 20 квітня 2017 року № 241/2463.

Рішення про передачу (надання) земельної ділянки може бути прийнято Київською міською радою з урахуванням вимог статті 24 Закону України "Про регулювання містобудівної діяльності".

7. Фінансово-економічне обґрунтування.

Реалізація рішення не потребує додаткових витрат міського бюджету.

8. Прогноз соціально-економічних та інших наслідків прийняття рішення.

Рішення не тягне за собою жодних соціально-економічних та інших наслідків.

Доповідач: директор Департаменту земельних ресурсів Петро ОЛЕНИЧ

Директор Департаменту
земельних ресурсів

Петро ОЛЕНИЧ





КИЇВСЬКА МІСЬКА РАДА

СЕКРЕТАРІАТ

УПРАВЛІННЯ ПРАВОВОГО ЗАБЕЗПЕЧЕННЯ
ДІЯЛЬНОСТІ КИЇВСЬКОЇ МІСЬКОЇ РАДИ

01044, м. Київ, вул. Хрещатик, 36

тел.: (044) 202-70-19

14.05.2022 № 08/230-422

на № _____ від _____

Голові постійної комісії Київської
міської ради з питань архітектури,
містобудування та земельних відносин
Михайлу ТЕРЕНТЬЄВУ

Зауваження

до проекту рішення Київської міської ради від 20.11.2019 № 08/231-3468/ПР
«Про передачу громадянці Дерев'янчук Ніні Степанівні у приватну
власність земельної ділянки для будівництва і обслуговування жилого будинку,
господарських будівель і споруд на вул. Риболовецькій, 18 у Голосіївському
районі міста Києва»

Управлінням правового забезпечення діяльності Київської міської ради проведено правову експертизу поданого проекту рішення, з приводу чого надаємо такі зауваження.

1. Проектом рішення передбачається передати громадянці Дерев'янчук Ніні Степанівні, за умови виконання пункту 3 цього рішення, у приватну власність земельну ділянку площею 0,1000 га (кадастровий номер 8000000000:90:054:0062) для будівництва і обслуговування жилого будинку, господарських будівель і споруд (код КВЦПЗ – 02.01) на вул. Риболовецькій, 18 у Голосіївському районі міста Києва із земель комунальної власності територіальної громади міста Києва.

Зауважуємо, що відповідно до частини п'ятої статті 20 Земельного кодексу України класифікатор видів цільового призначення земельних ділянок, видів функціонального призначення територій та співвідношення між ними, а також правила його застосування з визначенням категорій земель та видів цільового призначення земельних ділянок, які можуть встановлюватися в межах відповідної функціональної зони, затверджуються Кабінетом Міністрів України. Зазначені

класифікатор та правила використовуються для ведення Державного земельного кадастру і містобудівного кадастру.

Віднесення земельних ділянок до певних категорії та виду цільового призначення земельних ділянок має відповідати класифікатору та правилам, зазначеним в абзаці першому частини п'ятої статті 20 Земельного кодексу України.

Постановою Кабінету Міністрів України від 28.07.2021 № 821 «Про внесення змін до деяких актів Кабінету Міністрів України» визначено «Класифікатор видів цільового призначення земельних ділянок, видів функціонального призначення територій та співвідношення між ними, а також правила їх застосування» та зазначено, що введення в дію Класифікатора припиняє чинність КВЦПЗ та УКЦВЗ.


2. Підпунктом 3.4 пункту 3 проєкту рішення передбачається, що питання пайової участі та укладення з Департаментом економіки та інвестицій виконавчого органу Київської міської ради (Київської міської державної адміністрації) договору про пайову участь необхідно вирішувати в порядку та випадках, встановлених законодавством.

Однак, Законом України «Про внесення змін до деяких законодавчих актів України щодо стимулювання інвестиційної діяльності в Україні» з 01 січня 2021 року повністю скасовано пайову участь у розвитку інфраструктури населеного пункту.

Також назву постійної комісії Київської міської ради з питань архітектури, містобудування та земельних відносин зазначену у пункті 5 проєкту рішення необхідно привести у відповідність до рішення Київської міської ради від 08 грудня 2020 року № 8/8 «Про перелік та персональний склад постійних комісій Київської міської ради IX скликання».

З урахуванням вищенаведеного, проєкт рішення може бути прийнятим за умов врахування зазначених зауважень.

В.о. начальника управління



Валентина ПОЛОЖИШНИК