



08/231 - 340/PP
06.02.2020

КИЇВСЬКА МІСЬКА РАДА

X СЕСІЯ VIII СКЛИКАННЯ

РІШЕННЯ

№ _____

Про передачу ПУБЛІЧНОМУ АКЦІОНЕРНОМУ ТОВАРИСТВУ «УКРТЕЛЕКОМ» в оренду земельної ділянки для експлуатації та обслуговування існуючої автоматичної телефонної станції та допоміжних споруд на просп. Леся Курбаса, 7 у Святошинському районі міста Києва



412413798

Відповідно до статей 9, 79-1, 83, 93, 116, 120, 123, 124, 186 Земельного кодексу України, Закону України «Про оренду землі», статті 35 Закону України «Про землеустрій», Закону України «Про внесення змін до деяких законодавчих актів України щодо розмежування земель державної та комунальної власності», пункту 34 частини першої статті 26 Закону України «Про місцеве самоврядування в Україні», рішення Київської міської ради від 10 вересня 2015 року № 958/1822 «Про інвентаризацію земель міста Києва», враховуючи, що земельна ділянка зареєстрована в Державному земельному кадастрі (витяг з Державного земельного кадастру про земельну ділянку від 25 листопада 2019 року № НВ-8001020272019), право комунальної власності територіальної громади міста Києва на яку зареєстровано в установленому порядку (витяг з Державного реєстру речових прав на нерухоме майно про реєстрацію права власності від 25 жовтня 2019 року № 186214323), розглянувши технічну документацію із землеустрою щодо інвентаризації земель та заяву ПУБЛІЧНОГО АКЦІОНЕРНОГО ТОВАРИСТВА «УКРТЕЛЕКОМ» від 03 січня 2020 року № 50104-004646673-031-03, Київська міська рада

ВИРІШИЛА:

1. Передати ПУБЛІЧНОМУ АКЦІОНЕРНОМУ ТОВАРИСТВУ «УКРТЕЛЕКОМ», за умови виконання пункту 2 цього рішення, в оренду на 10 років земельну ділянку площею 0,5172 га (кадастровий номер

8000000000:75:291:0011, витяг з Державного земельного кадастру про земельну ділянку № НВ-8001020272019) для експлуатації та обслуговування існуючої автоматичної телефонної станції та допоміжних споруд (код КВЦПЗ – 13.01 для розміщення та експлуатації об'єктів і споруд телекомунікацій) на просп. Леся Курбаса, 7 у Святошинському районі міста Києва із земель комунальної власності територіальної громади міста Києва, у зв'язку з набуттям права власності на нерухоме майно (витяги з Державного реєстру речових прав на нерухоме майно про реєстрацію права власності від 16 грудня 2016 року № 76099421, від 13 січня 2017 року № 78069197, від 13 січня 2017 року № 78068906) (категорія земель – землі промисловості, транспорту, зв'язку, енергетики, оборони та іншого призначення, заява ДЦ від 03 січня 2020 року № 50104-004646673-031-03, справа № 412413798).

2. ПУБЛІЧНОМУ АКЦІОНЕРНОМУ ТОВАРИСТВУ «УКРТЕЛЕКОМ»:

2.1. У місячний строк надати до Департаменту земельних ресурсів виконавчого органу Київської міської ради (Київської міської державної адміністрації) документи, визначені законодавством, необхідні для укладання договору оренди земельної ділянки.

2.2. Виконувати обов'язки землекористувача відповідно до вимог статті 96 Земельного кодексу України.

2.3. Забезпечити вільний доступ для прокладання нових, ремонту та експлуатації існуючих інженерних мереж і споруд, розміщених у межах земельної ділянки.

2.4. Питання майнових відносин вирішувати в установленому порядку.

2.5. У разі необхідності проведення реконструкції чи нового будівництва питання оформлення дозвільної та проектно-кошторисної документації вирішувати в порядку, визначеному законодавством України.

2.6. Питання пайової участі та укладення з Департаментом економіки та інвестицій виконавчого органу Київської міської ради (Київської міської державної адміністрації) договору про пайову участь вирішувати в порядку та випадках, встановлених законодавством України.

2.7. Питання сплати відновної вартості зелених насаджень або укладання охоронного договору на зелені насадження вирішувати відповідно до рішення Київської міської ради від 27 жовтня 2011 року № 384/6600 «Про затвердження Порядку видалення зелених насаджень на території міста Києва» (зі змінами і доповненнями).

2.8. Під час використання земельної ділянки дотримуватися обмежень у її використанні, зареєстрованих у Державному земельному кадастрі.

2.9. Виконати вимоги, викладені в листах Департаменту містобудування та архітектури виконавчого органу Київської міської ради (Київської міської державної адміністрації) від 11 вересня 2019 року № 9036/0/012/19-19, Головного управління Держгеокадастру у м. Києві від 10 вересня 2019 року № 97-26-0.31-2021/35-19.

3. Попередити землекористувача, що використання земельної ділянки не за цільовим призначенням тягне за собою припинення права користування нею відповідно до вимог статей 141, 143 Земельного кодексу України.

4. Дане рішення втрачає чинність через дванадцять місяців з моменту його оприлюднення, у разі якщо протягом цього строку не укладено відповідний договір оренди земельної ділянки.


5. Контроль за виконанням цього рішення покласти на постійну комісію Київської міської ради з питань містобудування, архітектури та землекористування.

Київський міський голова

Віталій КЛИЧКО

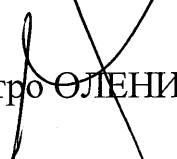
ПОДАННЯ:

Заступник голови Київської міської
державної адміністрації



Вячеслав НЕПОП

Директор Департаменту земельних ресурсів
виконавчого органу Київської міської ради
(Київської міської державної адміністрації)



Петро ОЛЕНИЧ

Заступник директора Департаменту –
начальник юридичного управління
Департаменту земельних ресурсів
виконавчого органу Київської міської ради
(Київської міської державної адміністрації) /



МАРІЯ ПЕТЯРЕНКО
Алла ВАСИЛЕНКО

ПОГОДЖЕНО:

Постійна комісія Київської міської ради
з питань містобудування, архітектури
та землекористування

Голова

Олександр МІЩЕНКО

Секретар

Іван КАРТАВИЙ

Постійна комісія Київської міської ради
з питань транспорту, зв'язку та реклами

Голова

Олексій ОКОПНИЙ

Секретар

Андрій ЗАДЕРЕЙКО

Начальник управління правового
забезпечення діяльності
Київської міської ради

Ганна ГАРШИНА

ПОЯСНЮВАЛЬНА ЗАПИСКА

№ ПЗН-5331 від 13.01.2020

До кадастрової справи
№ 412413798



до проекту рішення Київської міської ради:
Про передачу ПУБЛІЧНОМУ АКЦІОНЕРНОМУ ТОВАРИСТВУ «УКРТЕЛЕКОМ» в оренду земельної ділянки для експлуатації та обслуговування існуючої автоматичної телефонної станції та допоміжних споруд на просп. Леся Курбаса, 7 у Святошинському районі міста Києва

1. Юридична особа:

Назва	ПУБЛІЧНЕ АКЦІОНЕРНЕ ТОВАРИСТВО «УКРТЕЛЕКОМ»
Перелік засновників (учасників) юридичної особи <small>*за даними Єдиного державного реєстру юридичних осіб, фізичних осіб-підприємців та громадських формувань</small>	АКЦІОНЕРИ ЗГІДНО РЕЄСТРУ
Кінцевий бенефіціарний власник (контролер) <small>*за даними Єдиного державного реєстру юридичних осіб, фізичних осіб-підприємців та громадських формувань</small>	АХМЕТОВ РІНАТ ЛЕОНІДОВИЧ, 01001, УКРАЇНА, МІСТО КИЇВ, ВУЛИЦЯ ПАТОРЖИНСЬКОГО, БУДИНОК 14, КВАРТИРА № 34
Клопотайня	від 09.01.2020 № 412413798

2. Відомості про земельну ділянку (кадастровий № 8000000000:75:291:0011)

Місце розташування (адреса)	м. Київ, р-н Святошинський, просп. Леся Курбаса, 7
Площа	0,5172 га
Вид та термін користування	оренда на 10 років
Вид використання	для експлуатації та обслуговування існуючої автоматичної телефонної станції та допоміжних споруд
Цільове призначення	13.01 для розміщення та експлуатації об'єктів і споруд телекомунікацій
Нормативна грошова оцінка (за попереднім розрахунком*)	9 505 599 грн 79 коп.

*Наведені розрахунки нормативної грошової оцінки не є остаточними і будуть уточнені відповідно до вимог чинного законодавства при підготовці документу, що посвідчує право на землю.

3. Обґрунтування прийняття рішення

На замовлення зацікавленої особи та враховуючи рішення Київської міської ради від 10 вересня 2015 року № 958/1822 «Про інвентаризацію земель міста Києва» землепорядною організацією розроблено технічну документацію із землеустрою щодо інвентаризації земель, яка згідно з положеннями законодавства погоджена в установленому порядку з відповідними органами, зокрема:

орган архітектури:

від 11.09.2019 № 9036/0/012/19-19

територіальний орган, що здійснює реалізацію державної політики у сфері земельних відносин:

від 10.09.2019 № 97-26-0.31-2021/35-19

Відповідно до Земельного кодексу України та Порядку набуття прав на землю із земель комунальної власності у місті Києві, затвердженого рішенням Київської міської ради від 20 квітня 2017 року № 241/2463, враховуючи, що земельна ділянка зареєстрована в Державному земельному кадастрі (витяг з Державного земельного кадастру про земельну ділянку від 25 листопада 2019 року № НВ-8001020272019) та право комунальної власності територіальної громади міста Києва на яку зареєстровано в установленому порядку (витяг з Державного реєстру речових прав на нерухоме майно про реєстрацію права власності від 25 жовтня 2019 року № 186214323), Департаментом земельних ресурсів виконавчого органу Київської міської ради (Київської міської державної адміністрації) розроблено відповідний проект рішення Київської міської ради.

4. Мета прийняття рішення.

Метою прийняття рішення є забезпечення реалізації встановленого Земельним кодексом України права особи на оформлення права користування (власності) на землю.

5. Особливі характеристики ділянки.

Наявність будівель і споруд на ділянці:	<i>земельна ділянка забудована нежитловими будівлями та спорудами (літ. А загальною площею 4618,4 кв.м, літ. Б загальною площею 354,4 кв.м, літ. В загальною площею 74,4 кв.м), які належать на праві власності ПАТ «УКРТЕЛЕКОМ» (витяги з Державного реєстру речових прав на нерухоме майно про реєстрацію права власності від 13.01.2017 № 78069197, № 78068906, від 16.12.2016 № 76099421; реєстраційні номери об'єктів нерухомого майна: 1121305780386, 1123608880000, 1121249480000; номери записів про право власності: 18093092 від 02.12.2016, 18135266 від 16.12.2016, 18091893 від 02.12.2016). Відповідно до листа ПАТ «УКРТЕЛЕКОМ» від 22.07.2019 № 82Е300/19-8 майно сторонніх осіб на земельній ділянці відсутнє</i>
Наявність ДПТ:	<i>відсутній</i>
Функціональне призначення згідно Генплану:	<i>території багатопверхової житлової забудови</i>
Правовий режим:	<i>землі комунальної власності територіальної громади міста Києва</i>
Розташування в зеленій зоні:	<i>земельна ділянка не потрапляє до зеленої зони</i>

6. Стан нормативно-правової бази у даній сфері правового регулювання.

Загальні засади та порядок передачі земельних ділянок у власність чи користування зацікавленим особам визначено Земельним кодексом України та Порядком набуття прав на землю із земель комунальної власності у місті Києві, затвердженим рішенням Київради від 20 квітня 2017 року № 241/2463.

Рішення про передачу (надання) земельної ділянки може бути прийнято Київською міською радою з урахуванням вимог статті 24 Закону України «Про регулювання містобудівної діяльності».

7. Фінансово-економічне обґрунтування.

Реалізація рішення не потребує додаткових витрат міського бюджету.

Відповідно до Податкового Кодексу України, Закону України «Про оренду землі» та рішення Київради від 12 грудня 2019 року № 456/8029 «Про Бюджет м. Києва на 2020 рік» орієнтовний розмір орендної плати складатиме: **285 167 грн 99 коп. (3%)**.

8. Прогноз соціально-економічних та інших наслідків прийняття рішення.


Наслідками прийняття розробленого проекту рішення стане:

реалізація зацікавленою особою своїх прав щодо використання земельної ділянки.

Доповідач: директор Департаменту земельних ресурсів Петро ОЛЕНИЧ

Директор Департаменту
земельних ресурсів

Петро ОЛЕНИЧ



**Заступник міського голови –
секретар Київської міської ради**

Міщенку О.Г.
Окопному О.Ю.
Гаршиній Г.А.

Прошу розглянути проект рішення від 06.02.2020
№08/231- 340/ПР в установленому порядку.

Пихтіній О.М.

Для контролю за проходженням та тиражування.

Юнаковій С.М.
Поворознику М.Ю. – до відома

Володимир ПРОКОПІВ

“06” лютого 2020 року
№ 08/231 – 340/ПР



08/231-340/ПР
06.02.2020

ВИКОНАВЧИЙ ОРГАН КИЇВСЬКОЇ МІСЬКОЇ РАДИ
(КИЇВСЬКА МІСЬКА ДЕРЖАВНА АДМІНІСТРАЦІЯ)

ДЕПАРТАМЕНТ ЗЕМЕЛЬНИХ РЕСУРСІВ

вул. Хреціатик, 32-а, м. Київ, 01601, тел. (044) 279-58-72, ф. (044) 288-07-57,
КБУ "Контактний центр міста Києва" (044) 15-51, E-mail: dzr@kmda.gov.ua Код ЄДРПОУ 26199097

06.02.2020 № 05715-СЛ-5331
на № _____ від _____

Заступнику Київського міського голови -
секретарю Київської міської ради
Прокопіву В. В.

Шановний Володимире Володимировичу!

Департамент земельних ресурсів виконавчого органу Київської міської ради (Київської міської державної адміністрації) відповідно до пункту 3 статті 26 Регламенту Київської міської ради, затвердженого рішенням Київської міської ради від 07.07.2016 № 579/579, направляє проект рішення Київської міської ради «Про передачу ПУБЛІЧНОМУ АКЦІОНЕРНОМУ ТОВАРИСТВУ «УКРТЕЛЕКОМ» в оренду земельної ділянки для експлуатації та обслуговування існуючої автоматичної телефонної станції та допоміжних споруд на просп. Леся Курбаса, 7 у Святошинському районі міста Києва» (412413798) для подальшого опрацювання.

Додатки:

- проект рішення 412413798 на 3 арк. в 1 примірнику;
- пояснювальна записка 412413798 на 2 арк. в 1 примірнику;
- витяг з бази даних міського земельного кадастру на 1 арк. в 1 примірнику;
- матеріали супутникової фотозйомки на 1 арк. в 1 примірнику;
- копія витягу з Державного реєстру речових прав на нерухоме майно на 1 арк. в 1 примірнику;
- копія листа Департаменту земельних ресурсів на 1 арк. в 1 примірнику;
- заява на отримання адміністративної послуги з додатком до неї на 5 арк. в 1 примірнику;
- витяг з Державного земельного кадастру на 4 арк. в 1 примірнику;
- оригінал технічної документації із землеустрою щодо інвентаризації земель 1 книга в 1 примірнику.

З повагою

директор

Петро ОЛЕНИЧ