



08/231-33/ПР
11.01.2024

КИЇВСЬКА МІСЬКА РАДА

II СЕСІЯ ІХ СКЛИКАННЯ

РІШЕННЯ

№ _____

Про передачу громадянину Назарову Євгенію Павловичу у приватну власність земельної ділянки для будівництва і обслуговування жилого будинку, господарських будівель і споруд (присадибна ділянка) на вул. Плахотнюка Миколи, 5 у Деснянському районі міста Києва



694552709

Відповідно до статей 9, 81, 83, 116, 118, 121, 122, 186 Земельного кодексу України, Закону України «Про внесення змін до деяких законодавчих актів України щодо розмежування земель державної та комунальної власності», пункту 34 частини першої статті 26 Закону України «Про місцеве самоврядування в Україні», враховуючи заяву громадянина Назарова Євгенія Павловича від 31 жовтня 2023 року та розглянувши проект землеустрою щодо відведення земельної ділянки, Київська міська рада

ВИРІШИЛА:

1. Затвердити проект землеустрою щодо відведення земельної ділянки громадянину Назарову Євгенію Павловичу для будівництва і обслуговування житлового будинку, господарських будівель і споруд (присадибна ділянка) на вул. Плахотнюка Миколи, 5 у Деснянському районі м. Києва (категорія земель – землі житлової та громадської забудови, код виду цільового призначення - 02.01, справа № 694552709).

2. Передати громадянину Назарову Євгенію Павловичу, за умови виконання пункту 3 цього рішення, у приватну власність земельну ділянку площею 0,0500 га (кадастровий номер 8000000000:62:146:0579) для будівництва і обслуговування житлового будинку, господарських будівель і споруд (присадибна ділянка) (код виду цільового призначення - 02.01) на вул. Плахотнюка Миколи, 5 у Деснянському районі м. Києва із земель комунальної власності територіальної громади міста Києва.

3. Громадянину Назарову Євгенію Павловичу:

3.1. Виконувати обов'язки власника земельної ділянки відповідно до вимог статті 91 Земельного кодексу України.

3.2. Забезпечити вільний доступ для прокладання нових, ремонту та експлуатації існуючих інженерних мереж і споруд, що знаходяться в межах земельної ділянки.

3.3. Виконувати умови забудови земельної ділянки згідно з містобудівними умовами і обмеженнями щодо забудови земельної ділянки та документами, що дають право на виконання підготовчих та будівельних робіт, одержаними в установленому законодавством України порядку.

3.4. Вжити заходів щодо державної реєстрації права власності на земельну ділянку у порядку, встановленому Законом України «Про державну реєстрацію речових прав на нерухоме майно та їх обтяжень».

3.5. Питання майнових відносин вирішувати в установленому порядку.

3.6. Під час використання земельної ділянки дотримуватись обмежень у її використанні, зареєстрованих у Державному земельному кадастрі.

3.7. Питання сплати відновної вартості зелених насаджень або укладання охоронного договору на зелені насадження вирішити відповідно до рішення Київської міської ради від 27 жовтня 2011 року № 384/6600 «Про затвердження Порядку видалення зелених насаджень на території міста Києва» (із змінами і доповненнями) до моменту державної реєстрації права власності на земельну ділянку.

4. Попередити власника, що право власності на земельну ділянку може бути припинено у випадках, передбачених статтями 140, 143 Земельного кодексу України.

5. Контроль за виконанням цього рішення покласти на постійну комісію Київської міської ради з питань архітектури, містопланування та земельних відносин.

Київський міський голова

Віталій КЛИЧКО

ПОДАННЯ:

Заступник голови
Київської міської державної адміністрації
з питань здійснення самоврядних повноважень

Петро ОЛЕНИЧ

Директор Департаменту земельних ресурсів
виконавчого органу Київської міської ради
(Київської міської державної адміністрації)

Валентина ПЕЛИХ

Начальник юридичного управління
Департаменту земельних ресурсів
виконавчого органу Київської міської ради
(Київської міської державної адміністрації)

Дмитро РАДЗІЄВСЬКИЙ

ПОГОДЖЕНО:

Постійна комісія Київської міської ради
з питань архітектури, містопланування
та земельних відносин

Голова

Михайло ТЕРЕНТЬЄВ

Секретар

Юрій ФЕДОРЕНКО

Начальник управління правового
забезпечення діяльності
Київської міської ради

Валентина ПОЛОЖИШНИК

ПОЯСНЮВАЛЬНА ЗАПИСКА

№ ПЗН-60333 від 07.12.2023

до проекту рішення Київської міської ради:

Про передачу громадянину Назарову Євгенію Павловичу у приватну власність земельної ділянки для будівництва і обслуговування жилого будинку, господарських будівель і споруд (присадибна ділянка) на вул. Плахотнюка Миколи, 5 у Деснянському районі міста Києва

До справи
№ 694552709



1. Фізична особа:

ПІБ:

Назаров Євгеній Павлович

Клопотання:

від 03.11.2023 номер 694552709

2. Відомості про земельну ділянку (кадастровий № 8000000000:62:146:0579)

| | |
|-------------------------------|---|
| Місце розташування (адреса): | <i>вул. Плахотнюка Миколи, 5 у Деснянському районі міста Києва</i> |
| Площа: | <i>0,0500 га</i> |
| Вид та термін користування: | <i>власність</i> |
| Категорія земель | <i>землі житлової та громадської забудови</i> |
| Заявлене цільове призначення: | <i>для будівництва і обслуговування жилого будинку, господарських будівель і споруд</i> |

3. Обґрунтування прийняття рішення.

На замовлення зацікавленої особи землевпорядною організацією розроблено проект землеустрою щодо відведення земельної ділянки, на підставі якого та відповідно до Земельного кодексу України та Порядку набуття прав на землю із земель комунальної власності у місті Києві, затвердженого рішенням Київської міської ради від 20.04.2017 № 241/2463, Департаментом земельних ресурсів виконавчого органу Київської міської ради (Київської міської державної адміністрації) розроблено проект рішення Київської міської ради.

4. Мета прийняття рішення.

Метою прийняття рішення є забезпечення реалізації встановленого Земельним кодексом України права особи на оформлення права власності на землю.

5. Особливі характеристики ділянки.

| | |
|---|--|
| Наявність будівель і споруд на ділянці: | <i>Земельна ділянка забудована – розташований житловий будинок загальною площею 348,8 кв.м, що перебуває у власності Назарова Є. П. на підставі технічного паспорту від 24.11.2020, декларації про готовність об'єкта до експлуатації KB101201228111, договору про участь у Фонді фінансування будівництва № 01-02/2011-136 від 01.02.2011 (інформація з Державного реєстру речових прав на нерухоме майно про реєстрацію права власності від 01.12.2023 № 356662008).</i> |
| Наявність ДПТ: | <i>Детальний план території відсутній.</i> |
| Функціональне призначення згідно з Генпланом: | <i>Відповідно до Генерального плану міста Києва, затвердженого рішенням Київської міської ради від 28.03.2002 № 370/1804, земельна ділянка за функціональним призначенням належить до території житлової садибної забудови (лист Департаменту містобудування та архітектури виконавчого органу Київської міської ради (Київської міської державної адміністрації) від 16.10.2023 № 055-8021).</i> |
| Правовий режим: | <i>Земельна ділянка належить до земель комунальної власності територіальної громади міста Києва.</i> |

| | |
|------------------------------|---|
| Розташування в зеленій зоні: | Земельна ділянка не входить до зеленої зони. |
| Інші особливості: | <p>Земельна ділянка (кадастровий номер 8000000000:62:146:0579) сформована в результаті поділу земельної ділянки з кадастровим номером 8000000000:62:146:0015, яка відповідно до рішення Київської міської ради від 28.03.2002 №380-4/1814 передавалася в оренду підприємству «Вертикаль» Благодійного фонду «Дзвін надії» для будівництва, експлуатації та обслуговування індивідуальних будинків котеджного типу в селищі Троєщина на вул. Леніна та вул. Толстого у Деснянському районі м. Києва (договір оренди від 11.03.2003 № 62-6-00053 (з урахуванням угоди про внесення змін до договору оренди земельної ділянки від 04.02.2005 № 62-6-00196 та угоди до договору оренди земельної ділянки від 31.10.2008 № 62-6-00504). Строк дії договору до 31.10.2013.</p> <p>Зазначаємо, що Департамент земельних ресурсів не може перебирати на себе повноваження Київської міської ради та приймати рішення про передачу у власність земельної ділянки або про відмову у її передачі, оскільки відповідно до пункту 34 частини першої статті 26 Закону України «Про місцеве самоврядування в Україні» та статей 9, 122 Земельного кодексу України такі питання вирішуються виключно на пленарних засіданнях сільської, селищної, міської ради.</p> <p>Зазначене підтверджується, зокрема, рішеннями Верховного Суду від 28.04.2021 у справі № 826/8857/16, від 17.04.2018 у справі № 826/8107/16, від 16.09.2021 у справі № 826/8847/16.</p> <p>Зважаючи на вказане, цей проєкт рішення направляється для подальшого розгляду Київською міською радою відповідно до її Регламенту.</p> |

6. Стан нормативно-правової бази у даній сфері правового регулювання.

Загальні засади та порядок передачі земельних ділянок у власність зацікавленим особам визначено Земельним кодексом України та Порядком набуття прав на землю із земель комунальної власності у місті Києві, затвердженим рішенням Київської міської ради від 20.04.2017 № 241/2463.

Проєкт рішення не містить інформацію з обмеженим доступом у розумінні статті 6 Закону України «Про доступ до публічної інформації».

Проєкт рішення не стосується прав і соціальної захищеності осіб з інвалідністю та не матиме впливу на життєдіяльність цієї категорії.

7. Фінансово-економічне обґрунтування.

Реалізація рішення не потребує додаткових витрат міського бюджету.

8. Прогноз соціально-економічних та інших наслідків прийняття рішення.

Рішення не тягне за собою жодних соціально-економічних та інших наслідків.

Доповідач: директор Департаменту земельних ресурсів Валентина ПЕЛИХ

Директор Департаменту земельних ресурсів

Валентина ПЕЛИХ

Код земельної ділянки: 62:146:0579
Площа: 0.0500 га
Адрес земельної ділянки: Деснянський район, вул. Плахотнюка Миколи, 5 (с-ще Троєщина між вул. Леніна та вул. Толстого)
Заявник: Назаров Євгеній Павлович
Вид та термін користування: власність
Цільове призначення: 02.01, для будівництва і обслуговування житлового будинку, господарських будівель і споруд (при садибна ділянка)



Sources: Esri, HERE, Garmin, USGS, Intermap, INCREMENT P, NRCan, Esri Japan, METI, Esri China (Hong Kong), Esri Korea, Esri (Thailand), NGCC, (c) OpenStreetMap contributors, and the GIS User Community

ВИТЯГ**з Державного земельного кадастру про земельну ділянку**

| | |
|-------------------------|--|
| Номер витягу | НВ-0002600592023 |
| Дата формування | 04.12.2023 |
| Строк дії | три місяці з дати формування |
| Надано на заяву (запит) | Київська міська рада 04.12.2023, 3В-8000105422023 |

Дані, за якими здійснювався пошук інформації у Державному земельному кадастрі

| | |
|-------------------------------------|------------------------|
| Кадастровий номер земельної ділянки | 8000000000:62:146:0579 |
|-------------------------------------|------------------------|

Власник (користувач):

| | |
|--|-------|
| Прізвище, власне ім'я, по батькові (за наявності)/найменування | ----- |
|--|-------|

| | |
|------------------|-------|
| Податковий номер | ----- |
|------------------|-------|

| | |
|-------------------------|-------|
| Унікальний номер запису | ----- |
|-------------------------|-------|

в Єдиному державному демографічному реєстрі (за наявності)

Загальні відомості про земельну ділянку

| | |
|--|--|
| Кадастровий номер | 8000000000:62:146:0579 |
| Місце розташування (адміністративно-територіальна одиниця) | м.Київ, Деснянський р-н, селище Тросщина, між вул. Лесіна та вул. Толстого |

Цільове призначення:

| | |
|------------------|--|
| Категорія земель | Землі житлової та громадської забудови |
|------------------|--|

| | |
|---|--|
| Вид цільового призначення земельної ділянки | 02.01 Для будівництва і обслуговування житлового будинку, господарських будівель і споруд (присадибна ділянка) |
|---|--|

| | |
|--|-------|
| Обліковий номер масиву, до складу якого входить земельна ділянка | ----- |
|--|-------|

| | |
|---|-------|
| Обліковий номер території, на якій розташовані земельні ділянки, необхідні для розміщення об'єктів, щодо яких відповідно до закону може здійснюватися примусове відчуження земельних ділянок з мотивів суспільної необхідності, до складу якої входить земельна ділянка | ----- |
|---|-------|

| | |
|--|-------|
| Обліковий номер функціональної зони, до складу якої входить земельна ділянка | ----- |
|--|-------|

| | |
|---|-------|
| Обліковий номер контуру об'єкта будівництва та закінченого будівництвом об'єкта, розташованого на земельній ділянці | ----- |
|---|-------|

| | |
|---|-------|
| Обліковий номер меліоративної мережі, складової частини меліоративної мережі, яка забезпечує гідротехнічну меліорацію відповідної земельної ділянки | ----- |
|---|-------|

| | |
|---|-------|
| Обліковий номер об'єкта інженерної інфраструктури, що належить до складу відповідної меліоративної мережі, складової частини меліоративної мережі | ----- |
|---|-------|

| | |
|-----------------------------------|--------|
| Площа земельної ділянки, гектарів | 0.0500 |
|-----------------------------------|--------|

| | |
|------------------------------------|-------|
| Нормативна грошова оцінка, гривень | ----- |
|------------------------------------|-------|

| | |
|---|-------|
| Дата проведення нормативної грошової оцінки | ----- |
|---|-------|

| | |
|---|------------------------|
| Скасований кадастровий номер (номери), у разі коли земельна ділянка створена в результаті поділу/об'єднання | 8000000000:62:146:0015 |
|---|------------------------|

Відомості про державну реєстрацію земельної ділянки

| | |
|--|--|
| Інформація про документацію із землеустрою, на підставі якої здійснена державна реєстрація земельної ділянки | Технічна документація із землеустрою щодо поділу та об'єднання земельних ділянок, 05.07.2018; Товариство з обмеженою відповідальністю "УКРАЇНСЬКИЙ ЦЕНТР РЕКОНСТРУКЦІЇ ТА РОЗВИТКУ", Дьомочкін Дмитро Петрович |
|--|--|

| | |
|---|---|
| Орган, який зареєстрував земельну ділянку | Головне управління Держгеокадастру у м. Києві |
|---|---|

| | |
|---|------------|
| Дата державної реєстрації земельної ділянки | 25.10.2018 |
|---|------------|



Відомості про право власності / право постійного користування внесені до Поземельної книги, крім відомостей про речові права, що виникли після 1 січня 2013 року

Вид права -----
 Інформація про власників (користувачів) земельної ділянки
 Прізвище, власне ім'я, по батькові ----- (за наявності)/найменування
 Громадянство -----
 Реквізити документа, що посвідчує особу -----
 Податковий номер/номер та серія ----- (за наявності) паспорта фізичної особи
 Унікальний номер запису ----- в Єдиному державному демографічному реєстрі (за наявності)
 Місце проживання/ ----- місцезнаходження
 Частка у спільній власності -----
 Документ, який є підставою для виникнення права -----
 Документ, що посвідчує право -----

Відомості про оренду, суборенду згідно з Державним реєстром земель

Стан відомостей ----- актуальні
 Орендар:
 Прізвище, власне ім'я, по батькові ----- (за наявності)/найменування
 Громадянство -----
 Реквізити документа, що посвідчує особу -----
 Податковий номер/номер та серія ----- (за наявності) паспорта фізичної особи
 Унікальний номер запису ----- в Єдиному державному демографічному реєстрі (за наявності)
 Місце проживання/ ----- місцезнаходження

Площа земельної ділянки, ----- переданої в оренду
 Орган, що здійснив державну ----- реєстрацію речового права
 Дата державної реєстрації речового ----- права
 Строк дії речового права -----

Суборендар:
 Прізвище, власне ім'я, по батькові ----- (за наявності)/найменування
 Громадянство -----
 Реквізити документа, що посвідчує ----- особу
 Податковий номер/номер та серія ----- (за наявності) паспорта фізичної особи
 Унікальний номер запису ----- в Єдиному державному демографічному реєстрі (за наявності)
 Місце проживання/ ----- місцезнаходження
 Площа земельної ділянки (її ----- частини), переданої в суборенду
 Обліковий номер частини ----- земельної ділянки, на яку поширюється дія договору суборенди
 Орган, що здійснив державну ----- реєстрацію речового права
 Дата державної реєстрації речового ----- права
 Строк дії речового права -----
 Додаткові відомості -----

Відомості про земельний сервітут згідно з Державним реєстром земель

Стан відомостей ----- актуальні
 Вид сервітуту -----
 Площа земельної ділянки (її ----- частини), на яку поширюється дія сервітуту



| | |
|--|-------|
| Обліковий номер земельної ділянки (її частини), на яку поширюється дія сервітуту | ----- |
| Підстава для встановлення земельного сервітуту | ----- |
| Орган, що здійснив державну реєстрацію сервітуту | ----- |
| Дата державної реєстрації сервітуту | ----- |
| Строк дії сервітуту | ----- |
| Додаткові відомості | ----- |

Відомості про обмеження у використанні земельної ділянки

| | |
|--|-------|
| Вид обмеження у використанні земельної ділянки | ----- |
| Обліковий номер частини земельної ділянки, на яку поширюється дія обмеження у використанні земельної ділянки | ----- |
| Площа земельної ділянки (її частини), на яку поширюється дія обмеження | ----- |
| Підстава для виникнення обмеження у використанні земельної ділянки | ----- |
| Орган, що здійснив державну реєстрацію обмеження | ----- |
| Дата державної реєстрації обмеження | ----- |
| Строк дії обмеження | ----- |

Інформація про документи, на підставі яких відомості про обмеження у використанні земель внесені до Державного земельного кадастру

| | |
|--|-------|
| Реквізити заяви про державну реєстрацію обмеження у використанні земель | ----- |
| Прізвище, власне ім'я та по батькові (за наявності)/ найменування заявника | ----- |
| Інформація про документи, на підставі яких внесені відомості про обмеження у використанні земель | ----- |



Відомості про заходи щодо охорони земель і ґрунтів

| | |
|--|-------|
| Назва та напрям заходу | ----- |
| Площа | ----- |
| Товщина родючого шару ґрунту, у тому числі об'єм ґрунтової маси | ----- |
| Кошторисна вартість запроєктованих робіт | ----- |
| Строки проведення | ----- |
| Інформація про документи, на підставі яких передбачено здійснення заходу щодо охорони земель і ґрунтів | ----- |

Відомості про ділянки надр, надані у користування відповідно до спеціальних дозволів на користування надрами та актів про надання гірничих відводів, одержаних в порядку інформаційної взаємодії між Державним земельним кадастром, Держгеонадрами та Держпраці (за наявності)

| | |
|--|-------|
| Реєстраційний номер спеціального дозволу на користування надрами | ----- |
| Дата видачі спеціального дозволу на користування надрами | ----- |
| Підстава для надання спеціального дозволу на користування надрами | ----- |
| Вид користування надрами | ----- |
| Відомості про ділянку надр, що надається у користування | ----- |
| Площа ділянки надр, що надається у користування | ----- |
| Вид корисної копалини | ----- |
| Відомості про особу, якій надано спеціальний дозвіл на користування надрами: | ----- |
| Прізвище, власне ім'я та по батькові (за наявності)/ найменування | ----- |
| Реєстраційний номер облікової картки платника податків/серія (за наявності) та номер паспорта фізичної особи/код згідно з ЄДРПОУ | ----- |
| Строк дії спеціального дозволу на користування надрами | ----- |

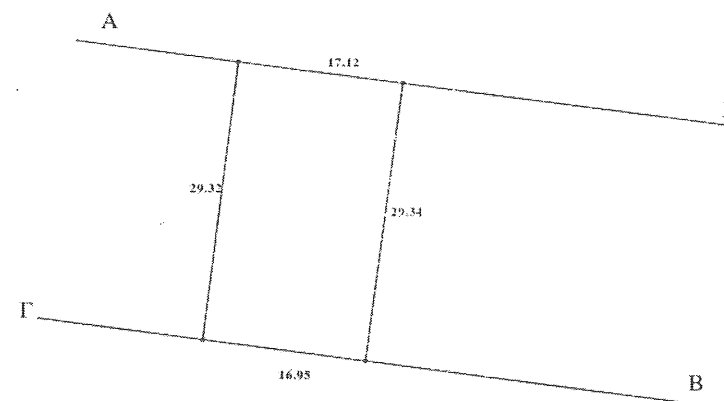


Документ, який засвідчує надання гірничого відводу -----
Відомості про користувача гірничого відводу (за наявності) -----
Найменування/ прізвище, власне ім'я та по батькові (за наявності) -----
Мета надання гірничого відводу -----
Площа проєкції гірничого відводу -----
Строк дії акта про надання гірничого відводу -----

Додаток
до витягу з Державного земельного кадастру
про земельну ділянку
від 04.12.2023 р. № ПВ-0002600592023

Кадастровий номер земельної ділянки 8000000000:62:146:0579

КАДАСТРОВИЙ ПЛАН ЗЕМЕЛЬНОЇ ДІЛЯНКИ



Масштаб 1: 500



Умовні позначення:

Опис меж:

Від А до Б Підприємство "Вертикаль" "Благодійного фонду" Дзвін надії";
 Від Б до В Підприємство "Вертикаль" "Благодійного фонду" Дзвін надії";
 Від В до Г Підприємство "Вертикаль" "Благодійного фонду" Дзвін надії";
 Від Г до А Підприємство "Вертикаль" "Благодійного фонду" Дзвін надії";

КООРДИНАТИ ПОВОРОТНИХ ТОЧОК МЕЖ ЗЕМЕЛЬНОЇ ДІЛЯНКИ

| Номер точки | Назва точки | Відстань (метрів) | Координати (м) | |
|-------------|-------------|-------------------|----------------|---|
| | | | X | Y |
| | | | | |

| | | |
|---|---|--|
| Місце розташування | | м.Київ, Деснянський р-н, селище Троєщина, між вул. Леніна та вул. Толстого |
| Цільове призначення | Категорія земель | Землі житлової та громадської забудови |
| | Код цільового призначення | 02.01 Для будівництва і обслуговування житлового будинку, господарських будівель і споруд (присадибна ділянка) |
| Площа, гектарів | | 0.0500 |
| Відомості про перенесення в натуру (на місцевість) меж | охоронних зон, прибережних захисних смуг і пляжних зон, зон санітарної охорони, санітарно-захисних зон і зон особливого режиму використання земель (за наявності) | ----- |
| | земельної ділянки (у разі формування земельної ділянки) | ----- |
| | частини земельної ділянки, на якій може проводитися гідротехнічна меліорація (за наявності) | ----- |
| Відомості про контури об'єктів нерухомого майна, меліоративних мереж, складових частин меліоративних мереж та точки водовиділу, розташовані на земельній ділянці (за наявності) | | ----- |
| Відомості про встановлені межові знаки (у разі формування земельної ділянки) | | ----- |



Розробник документації із
землеустрою:

Товариство з обмеженою відповідальністю
"УКРАЇНСЬКИЙ ЦЕНТР РЕКОНСТРУКЦІЇ
ТА РОЗВИТКУ", Дьомочкін Дмитро Петрович
(прізвище, власне ім'я, по батькові (за наявності) фізичної особи / найменування юридичної особи)

ЕКСПЛІКАЦІЯ ЗЕМЕЛЬНИХ УГІДЬ

| Всього земель, га | У тому числі за земельними угіддями, га: | |
|---|--|--|
| | Малоповерхова забудова | |
| 1 | 2 | |
| Площа земельної ділянки, га 0.0500 | 0.0500 | |





**Заступник міського голови –
секретар Київської міської ради**

Терентьеву М. О.
Положишник В. О.

Прошу розглянути проєкт рішення від 11.01.2024
№ 08/231 - 33/ПР в установленому порядку.

Омельченко А. В.


Для контролю за проходженням та тиражування.

Володимир БОНДАРЕНКО

“11” січня 2024 року
№ 08/231 - 33/ПР

08/231-33/ПР

11.01.2024



УКРАЇНА

ВИКОНАВЧИЙ ОРГАН КИЇВСЬКОЇ МІСЬКОЇ РАДИ
(КИЇВСЬКА МІСЬКА ДЕРЖАВНА АДМІНІСТРАЦІЯ)

ДЕПАРТАМЕНТ ЗЕМЕЛЬНИХ РЕСУРСІВ

вул. Хрещатик, 32-а, м. Київ, 01001 тел. (044) 202 78 15

Контактний центр міста Києва (044) 15 51 E-mail: kyivland@kyivcity.gov.ua Код ЄДРПОУ 26199097

11.01.2024 № 05715-СЛ-60333

Заступнику міського голови-
секретарю Київської міської ради
Володимиру БОНДАРЕНКУ

Шановний Володимире Володимировичу!

Департамент земельних ресурсів виконавчого органу Київської міської ради (Київської міської державної адміністрації) відповідно до пункту 3 статті 26 Регламенту Київської міської ради, затвердженого рішенням Київської міської ради від 04.11.2021 № 3135/3176, направляє проект рішення Київської міської ради «Про передачу громадянину Назарову Євгенію Павловичу у приватну власність земельної ділянки для будівництва і обслуговування жилого будинку, господарських будівель і споруд (присадибна ділянка) на вул. Плахотнюка Миколи, 5 у Деснянському районі міста Києва» (справа № 694552709) для подальшого опрацювання.

Додатки:

- проект рішення Київської міської ради на 2 арк. в 1 примірнику;
- пояснювальна записка на 3 арк. в 1 примірнику;
- витяг з бази даних міського земельного кадастру на 1 арк. в 1 примірнику;
- матеріали супутникової фотозйомки на 1 арк. в 1 примірнику;
- проект землеустрою щодо відведення земельної ділянки 1 книга в 1 примірнику.


З повагою

Директор

Валентина ПЕЛИХ

Текст проєкту рішення у паперовому вигляді відповідає проєкту в електронному вигляді на USB носії.

Начальник другого відділу управління землеустрою та ринку земель Департаменту земельних ресурсів
Станіслав Коростій

A handwritten signature in blue ink, consisting of several overlapping loops and strokes, positioned below the printed name of Stanislav Korostiy.