



08/231 - 333/MP
05.03.2024


КИЇВСЬКА МІСЬКА РАДА

II СЕСІЯ IX СКЛИКАННЯ

РІШЕННЯ

№ _____

Про поновлення обслуговуючому кооперативу «Гаражний кооператив «ДЕСНА» договору на право тимчасового довгострокового користування землею від 30 травня 2000 року № 62-5-00051 на вул. Космонавта Поповича, 4-А у Деснянському районі м. Києва



439052322

Розглянувши звернення обслуговуючого кооперативу «Гаражний кооператив «ДЕСНА» (код платника податків згідно з Єдиним державним реєстром підприємств та організацій України: 22868408, місцезнаходження юридичної особи: м. Київ, вул. Космонавта Поповича, 4-А) від 25 січня 2024 року № 439052322 та відповідно до статей 9, 83, 93 Земельного кодексу України, Закону України «Про оренду землі», пункту 34 частини першої статті 26 Закону України «Про місцеве самоврядування в Україні», Закону України «Про адміністративну процедуру», рішення Київської міської ради від 23 березня 2023 року № 6276/6317 «Про перейменування вулиці Космонавта Волкова в Деснянському районі міста Києва», Київська міська рада

ВИРІШИЛА:

1. Поновити обслуговуючому кооперативу «Гаражний кооператив «ДЕСНА» на 3 роки договір на право тимчасового довгострокового користування землею від 30 травня 2000 року № 62-5-00051 для будівництва та експлуатації одноповерхових гаражів на вул. Космонавта Поповича, 4-А у Деснянському районі м. Києва (кадастровий номер 8000000000:62:263:0001; площа 3,0000 га; категорія земель – землі житлової та громадської забудови; код виду цільового призначення – 02.06; справа № 439052322).

2. Встановити, що:

2.1. Річна орендна плата за вказану у пункті 1 цього рішення земельну ділянку визначається на рівні мінімальних розмірів згідно з рішенням про бюджет міста Києва на відповідний рік.

2.2. Інші умови договору на право тимчасового довгострокового користування землею від 30 травня 2000 року № 62-5-00051 підлягають приведенню у відповідність до законодавства України.

3. Обслуговуючому кооперативу «Гаражний кооператив «ДЕСНА»:

3.1. У місячний строк з дня набрання чинності цим рішенням надати до Департаменту земельних ресурсів виконавчого органу Київської міської ради (Київської міської державної адміністрації) документи, визначені законодавством України, необхідні для підготовки проекту договору про укладення договору оренди земельної ділянки з кадастровим номером 8000000000:62:263:0001 на новий строк.

3.2. Дотримуватися обмежень у використанні земельної ділянки, визначених законодавством та зареєстрованих у Державному земельному кадастрі.

4. Дане рішення набирає чинності та вважається доведеним до відома заявника з дня його оприлюднення на офіційному вебсайті Київської міської ради.

5. Контроль за виконанням цього рішення покласти на постійну комісію Київської міської ради з питань архітектури, містопланування та земельних відносин.

Київський міський голова

Віталій КЛИЧКО

ПОДАННЯ:

Заступник голови
Київської міської державної адміністрації
з питань здійснення самоврядних повноважень

Петро ОЛЕНИЧ

Директор Департаменту земельних ресурсів
виконавчого органу Київської міської ради
(Київської міської державної адміністрації)

Валентина ПЕЛИХ

Начальник юридичного управління
Департаменту земельних ресурсів
виконавчого органу Київської міської ради
(Київської міської державної адміністрації)

Дмитро РАДЗІЄВСЬКИЙ

ПОГОДЖЕНО:

Постійна комісія Київської міської ради
з питань архітектури, містопланування та
земельних відносин

Голова

Михайло ТЕРЕНТЬЄВ

Секретар

Юрій ФЕДОРЕНКО

Начальник управління
правового забезпечення діяльності
Київської міської ради

Валентина ПОЛОЖИШНИК

Постійна комісія Київської міської ради
з питань підприємництва, промисловості та
міського благоустрою

Голова

Ваган ТОВМАСЯН

Секретар

Василь ПОПАТЕНКО

ПОЯСНЮВАЛЬНА ЗАПИСКА

№ ПЗН-63070 від 27.02.2024

до проекту рішення Київської міської ради:

Про поновлення обслуговуючому кооперативу «Гаражний кооператив «ДЕСНА» договору на право тимчасового довгострокового користування землею від 30 травня 2000 року № 62-5-00051 на вул. Космонавта Поповича, 4-А у Деснянському районі м. Києва

До справи
№ 439052322



1. Юридична особа:

Назва	Обслуговуючий кооператив «Гаражний кооператив «ДЕСНА» (ЄДРПОУ 22868408) (далі – Кооператив)
Перелік засновників (учасників) юридичної особи	899 фізичних осіб власників ГК «Десна»
Кінцевий бенефіціарний власник (контролер)	-
Клопотання	від 25.01.2024 № 439052322

2. Відомості про земельну ділянку (кадастровий № 8000000000:62:263:0001).

Місце розташування (адреса)	м. Київ, вул. Космонавта Поповича (до перейменування – Космонавта Волкова), 4-А у Деснянському районі
Площа	3,0000 га
Вид та термін	оренда на 3 роки (поновлення)
Код виду цільового призначення	02.06 для колективного гаражного будівництва (для будівництва та експлуатації одноповерхових гаражів)
Нормативна грошова оцінка (за попереднім розрахунком*)	34 767 024,99 грн

* Наведені розрахунки НГО не є остаточними і будуть уточнені відповідно до вимог законодавства при оформленні права на земельну ділянку.

3. Обґрунтування прийняття рішення.

Розглянувши звернення зацікавленої особи, відповідно до Земельного кодексу України, Закону України «Про оренду землі» та Порядку набуття прав на землю із земель комунальної власності у місті Києві, затвердженого рішенням Київської міської ради від 20.04.2017 № 241/2463, Департаментом земельних ресурсів виконавчого органу Київської міської ради (Київської міської державної адміністрації) розроблено цей проект рішення.

4. Мета прийняття рішення.

Метою прийняття рішення є забезпечення реалізації встановленого Земельним кодексом України права особи на оформлення права користування на землю.

5. Особливі характеристики ділянки.

Наявність будівель і споруд на ділянці:	Забудована. З виїздом на місце розташування земельної ділянки з кадастровим номером 8000000000:62:263:0001 встановлено, що на земельній ділянці розміщується гаражний автокооператив. Ділянка огорожена, встановлений шлагбаум для заїзду автомобілів (акт обстеження земельної ділянки від 01.03.2024 № ДК/55-АО/2024).
---	---

Наявність ДПТ:	Детальний план території відсутній.
Функціональне призначення згідно з Генпланом:	Території вулиць і доріг.
Правовий режим:	Земельна ділянка згідно з відомостями Державного реєстру речових прав на нерухоме майно перебуває у комунальній власності територіальної громади міста Києва. Згідно з відомостями Державного земельного кадастру: категорія земель - землі житлової та громадської забудови, код виду цільового призначення - 02.06.
Розташування в зеленій зоні:	Відповідно до Генерального плану міста Києва та проекту планування його приміської зони на період до 2020 року, затвердженого рішенням Київської міської ради від 28.03.2002 № 370/1804, земельна ділянка за функціональним призначенням не відноситься до територій зелених насаджень. Згідно з рішенням Київської міської ради від 23.12.1999 № 167/669 частину лісових земель площею 0,55 га по вул. Космонавта Волкова, 4-а у Ватутінському районі переведено до земель міської забудови з виключенням її з категорії земель лісового фонду (лист-згода ДКО «Київзеленбуд» від 25.01.1999 № 09/32).
Інші особливості:	Земельна ділянка відповідно до рішення Київської міської ради від 23.12.1999 № 167/669 надана в тимчасове довгострокове користування на 24 роки Кооперативу для будівництва та експлуатації одноповерхових гаражів (договір на право тимчасового довгострокового користування від 30.05.2000 № 62-5-00051). Право оренди Кооперативу на цю земельну ділянку зареєстровано в Державному реєстрі речових прав на нерухоме майно (реєстраційний номер об'єкта нерухомого майна 1551328180000, запис про інше речове право від 16.01.2024 № 53377993). Термін оренди за договором до 30.05.2024. Згідно з довідкою ГУ ДПС у м. Києві від 06.02.2024 № 8215/6/26-15-13-01-08 станом на 05.02.2024 за Кооперативом податковий борг не обліковується. Зважаючи на положення статей 9, 122 Земельного кодексу України та пункту 34 частини першої статті 26 Закону України «Про місцеве самоврядування в Україні» (щодо обов'язковості розгляду питань землекористування на пленарних засіданнях) вказаний проект рішення направляється для подальшого розгляду Київською міською радою.

6. Стан нормативно-правової бази у даній сфері правового регулювання.

Загальні засади та порядок поновлення договорів оренди земельних ділянок (шляхом укладення договорів на новий строк) визначено Законом України «Про оренду землі» і Порядком набуття прав на землю із земель комунальної власності у місті Києві, затвердженим рішенням Київської міської ради від 20.04.2017 № 241/2463.

Проект рішення не містить інформацію з обмеженим доступом у розумінні статті 6 Закону України «Про доступ до публічної інформації».

Проект рішення не стосується прав і соціальної захищеності осіб з інвалідністю та не матиме впливу на життєдіяльність цієї категорії.

7. Фінансово-економічне обґрунтування.

Реалізація рішення не потребує додаткових витрат міського бюджету.


Відповідно до Податкового кодексу України та рішення Київської міської ради від 14.12.2023 № 7531/7572 «Про бюджет міста Києва на 2024 рік» орієнтовний розмір річної орендної плати складатиме: **34 767,02 грн на рік (0,1 %)**

8. Прогноз соціально-економічних та інших наслідків прийняття рішення.

Наслідками прийняття розробленого проекту рішення стане реалізація зацікавленою особою своїх прав щодо оформлення права користування земельною ділянкою.

Доповідач: директор Департаменту земельних ресурсів Валентина ПЕЛИХ

Директор Департаменту земельних ресурсів



Валентина ПЕЛИХ

ВИТЯГ

з Державного земельного кадастру про земельну ділянку

Номер витягу	НВ-0000496682024
Дата формування	27.02.2024
Строк дії	три місяці з дати формування
Надано на заяву (запит)	Київська міська рада 27.02.2024, ЗВ-8000039542024

Дані, за якими здійснювався пошук інформації у Державному земельному кадастрі

Кадастровий номер земельної ділянки	8000000000:62:263:0001
-------------------------------------	------------------------

Власник (користувач):

Прізвище, власне ім'я, по батькові -----
(за наявності)/найменування

Податковий номер -----

Унікальний номер запису -----
в Єдиному державному
демографічному реєстрі (за
наявності)

Загальні відомості про земельну ділянку

Кадастровий номер	8000000000:62:263:0001
Місце розташування (адміністративно-територіальна одиниця)	м. Київ, Деснянський р-н, вул. Космонавта Волкова, 4-а

Цільове призначення:

Категорія земель Землі житлової та громадської забудови

Вид цільового призначення земельної ділянки 02.06 Для колективного гаражного будівництва

Обліковий номер масиву, до складу якого входить земельна ділянка -----

Обліковий номер території, на якій розташовані земельні ділянки, необхідні для розміщення об'єктів, щодо яких відповідно до закону може здійснюватися примусове відчуження земельних ділянок з мотивів суспільної необхідності, до складу якої входить земельна ділянка -----

Обліковий номер функціональної зони, до складу якої входить земельна ділянка -----



Обліковий номер контуру об'єкта будівництва та закінченого будівництвом об'єкта, розташованого на земельній ділянці	-----
Обліковий номер меліоративної мережі, складової частини меліоративної мережі, яка забезпечує гідротехнічну меліорацію відповідної земельної ділянки	-----
Обліковий номер об'єкта інженерної інфраструктури, що належить до складу відповідної меліоративної мережі, складової частини меліоративної мережі	-----
Площа земельної ділянки, гектарів	3.0000
Нормативна грошова оцінка, гривень	26150156.25
Дата проведення нормативної грошової оцінки	21.02.2017
Скасований кадастровий номер (номери), у разі коли земельна ділянка створена в результаті поділу/об'єднання	-----

Відомості про державну реєстрацію земельної ділянки

Інформація про документацію із землеустрою, на підставі якої здійснена державна реєстрація земельної ділянки	Проект землеустрою щодо відведення земельних ділянок, 28.03.2000;
Орган, який зареєстрував земельну ділянку	Київське міське управління земельних ресурсів
Дата державної реєстрації земельної ділянки	30.05.2000



Відомості про право власності/право постійного користування
згідно з Державним реєстром речових прав на нерухоме майно

Вид права	Право власності
Інформація про власників (користувачів) земельної ділянки	
Прізвище, власне ім'я, по батькові (за наявності)/найменування	Територіальна громада міста Києва в особі Київської міської ради
Громадянство	Відомості з ДРРП не надходили
Реквізити документа, що посвідчує особу	Відомості з ДРРП не надходили
Податковий номер/номер та серія (за наявності) паспорта фізичної особи	22883141
Унікальний номер запису в Єдиному державному демографічному реєстрі (за наявності)	Відомості з ДРРП не надходили
Місце проживання/ місцезнаходження	Відомості з ДРРП не надходили
Частка у спільній власності	1/1
Документ, який є підставою для виникнення права	Закон України "Про внесення змін до деяких законодавчих актів України щодо розмежування земель державної та комунальної власності", Верховна Рада України 06.09.2012 5245-VI;
Документ, що посвідчує право	-----

Відомості про оренду, суборенду згідно з Державним реєстром речових прав на нерухоме майно
Орендар:

Прізвище, власне ім'я, по батькові (за наявності)/найменування	ОБСЛУГОВУЮЧИЙ КООПЕРАТИВ "ГАРАЖНИЙ КООПЕРАТИВ "ДЕСНА"
Громадянство	Відомості з ДРРП не надходили
Реквізити документа, що посвідчує особу	Відомості з ДРРП не надходили
Податковий номер/номер та серія (за наявності) паспорта фізичної особи	22868408
Унікальний номер запису в Єдиному державному демографічному реєстрі (за наявності)	Відомості з ДРРП не надходили
Місце проживання/ місцезнаходження	Відомості з ДРРП не надходили



Площа земельної ділянки, переданої в оренду	3.0000 гектарів
Орган, що здійснив державну реєстрацію речового права	Департамент земельних ресурсів виконавчого органу Київської міської ради (Київської міської державної адміністрації)
Дата державної реєстрації речового права	30.05.2000
Строк дії речового права	30.05.2024

Суборендар:

Прізвище, власне ім'я, по батькові (за наявності)/найменування	Відомості з ДРРП не надходили
Громадянство	Відомості з ДРРП не надходили
Реквізити документа, що посвідчує особу	Відомості з ДРРП не надходили
Податковий номер/номер та серія (за наявності) паспорта фізичної особи	Відомості з ДРРП не надходили
Унікальний номер запису в Єдиному державному демографічному реєстрі (за наявності)	Відомості з ДРРП не надходили
Місце проживання/місцезнаходження	Відомості з ДРРП не надходили
Площа земельної ділянки (її частини), переданої в суборенду	Відомості з ДРРП не надходили
Обліковий номер частини земельної ділянки, на яку поширюється дія договору суборенди	Відомості з ДРРП не надходили
Орган, що здійснив державну реєстрацію речового права	Відомості з ДРРП не надходили
Дата державної реєстрації речового права	Відомості з ДРРП не надходили
Строк дії речового права	Відомості з ДРРП не надходили
Додаткові відомості	-----

Відомості про земельний сервітут згідно з Державним реєстром речових прав на нерухоме майно	
Вид сервітуту	Відомості з ДРРП не надходили
Площа земельної ділянки (її частини), на яку поширюється дія сервітуту	Відомості з ДРРП не надходили



Обліковий номер земельної ділянки (її частини), на яку поширюється дія сервітуту	Відомості з ДРРП не надходили
Підстава для встановлення земельного сервітуту	Відомості з ДРРП не надходили
Орган, що здійснив державну реєстрацію сервітуту	Відомості з ДРРП не надходили
Дата державної реєстрації сервітуту	Відомості з ДРРП не надходили
Строк дії сервітуту	Відомості з ДРРП не надходили
Додаткові відомості	----

Відомості про обтяження згідно з Державним реєстром речових прав на нерухоме майно

Вид обтяження	Відомості з ДРРП не надходили
Опис предмета обтяження	Відомості з ДРРП не надходили
Дата державної реєстрації обтяження	Відомості з ДРРП не надходили
Орган, що здійснив державну реєстрацію обтяження	Відомості з ДРРП не надходили
Документ, який є підставою для виникнення обтяження	Відомості з ДРРП не надходили
Додаткові відомості	----

Відомості про обмеження у використанні земельної ділянки

Вид обмеження у використанні земельної ділянки	----
Обліковий номер частини земельної ділянки, на яку поширюється дія обмеження у використанні земельної ділянки	----
Площа земельної ділянки (її частини), на яку поширюється дія обмеження	----
Підстава для виникнення обмеження у використанні земельної ділянки	----
Орган, що здійснив державну реєстрацію обмеження	----
Дата державної реєстрації обмеження	----
Строк дії обмеження	----



Інформація про документи, на підставі яких відомості про обмеження
у використанні земель внесені до Державного земельного кадастру

Реквізити заяви про державну реєстрацію обмеження у використанні земель	-----
Прізвище, власне ім'я та по батькові (за наявності)/ найменування заявника	-----
Інформація про документи, на підставі яких внесені відомості про обмеження у використанні земель	-----

Відомості про заходи щодо охорони земель і ґрунтів

Назва та напрям заходу	-----
Площа	-----
Товщина родючого шару ґрунту, у тому числі об'єм ґрунтової маси	-----
Кошторисна вартість запроектованих робіт	-----
Строки проведення	-----
Інформація про документи, на підставі яких передбачено здійснення заходу щодо охорони земель і ґрунтів	-----

Відомості про ділянки надр, надані у користування відповідно до спеціальних дозволів на
користування надрами та актів про надання гірничих відводів, одержаних в порядку інформаційної
взаємодії між Державним земельним кадастром, Держгеонадрами та Держпраці (за наявності)

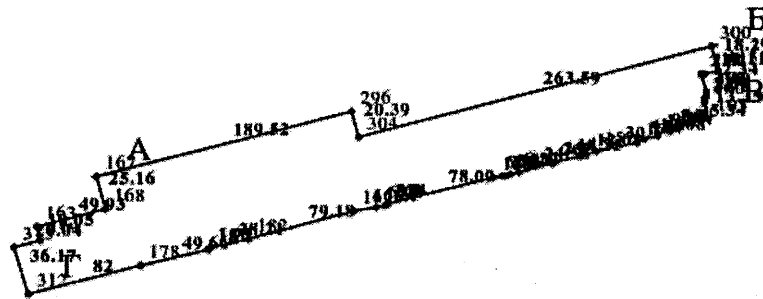
Реєстраційний номер спеціального дозволу на користування надрами	-----
Дата видачі спеціального дозволу на користування надрами	-----
Підстава для надання спеціального дозволу на користування надрами	-----
Вид користування надрами	-----
Відомості про ділянку надр, що надається у користування	-----
Площа ділянки надр, що надається у користування	-----
Вид корисної копалини	-----



Додаток
до витягу з Державного земельного кадастру
про земельну ділянку
від 27.02.2024 р. № НВ-0000496682024

Кадастровий номер земельної ділянки 8000000000:62:263:0001

КАДАСТРОВИЙ ПЛАН ЗЕМЕЛЬНОЇ ДІЛЯНКИ



Масштаб 1: 5000



Відомості про особу, якій
надано спеціальний дозвіл на
користування надрами:

Прізвище, власне ім'я та -----
по батькові (за наявності)/
найменування

Реєстраційний номер облікової -----
картки платника податків/ серія
(за наявності) та номер паспорта
фізичної особи/код згідно з
ЄДРПОУ

Строк дії спеціального дозволу на -----
користування надрами

Документ, який засвідчує надання -----
гірничого відводу

Відомості про користувача
гірничого відводу (за наявності)

Найменування/ прізвище, власне -----
ім'я та по батькові (за наявності)

Мета надання гірничого відводу -----

Площа проєкції гірничого відводу -----

Строк дії акта про надання -----
гірничого відводу



Умовні позначення:

Опис меж:

Від А до Б Дарницьке лісопаркове господарство;
Від Б до В Міські землі не надані у власність чи користування;

Від В до Г Дарницьке лісопаркове господарство;
Від Г до А Міські землі не надані у власність чи користування;



КООРДИНАТИ ПОВОРОТНИХ ТОЧОК МЕЖ ЗЕМЕЛЬНОЇ ДІЛЯНКИ

Номер точки	Назва точки	Відстань (метрів)	Координати (м)	
			X	Y

Місце розташування		м. Київ, Деснянський р-н, вул. Космонавта Волкова, 4-а
Цільове призначення	Категорія земель	Землі житлової та громадської забудови
	Код цільового призначення	02.06 Для колективного гаражного будівництва
Площа, гектарів		3.0000
Відомості про перенесення в натуру (на місцевість) меж	охоронних зон, прибережних захисних смуг і пляжних зон, зон санітарної охорони, санітарно-захисних зон і зон особливого режиму використання земель (за наявності)	-----
	земельної ділянки (у разі формування земельної ділянки)	-----
	частини земельної ділянки, на якій може проводитися гідротехнічна меліорація (за наявності)	-----
Відомості про контури об'єктів нерухомого майна, меліоративних мереж, складових частин меліоративних мереж та точки водовиділу, розташовані на земельній ділянці (за наявності)		-----
Відомості про встановлені межові знаки (у разі формування земельної ділянки)		-----

Розробник документації із
землеустрою:

(прізвище, власне ім'я, по батькові (за наявності) фізичної особи / найменування юридичної особи)

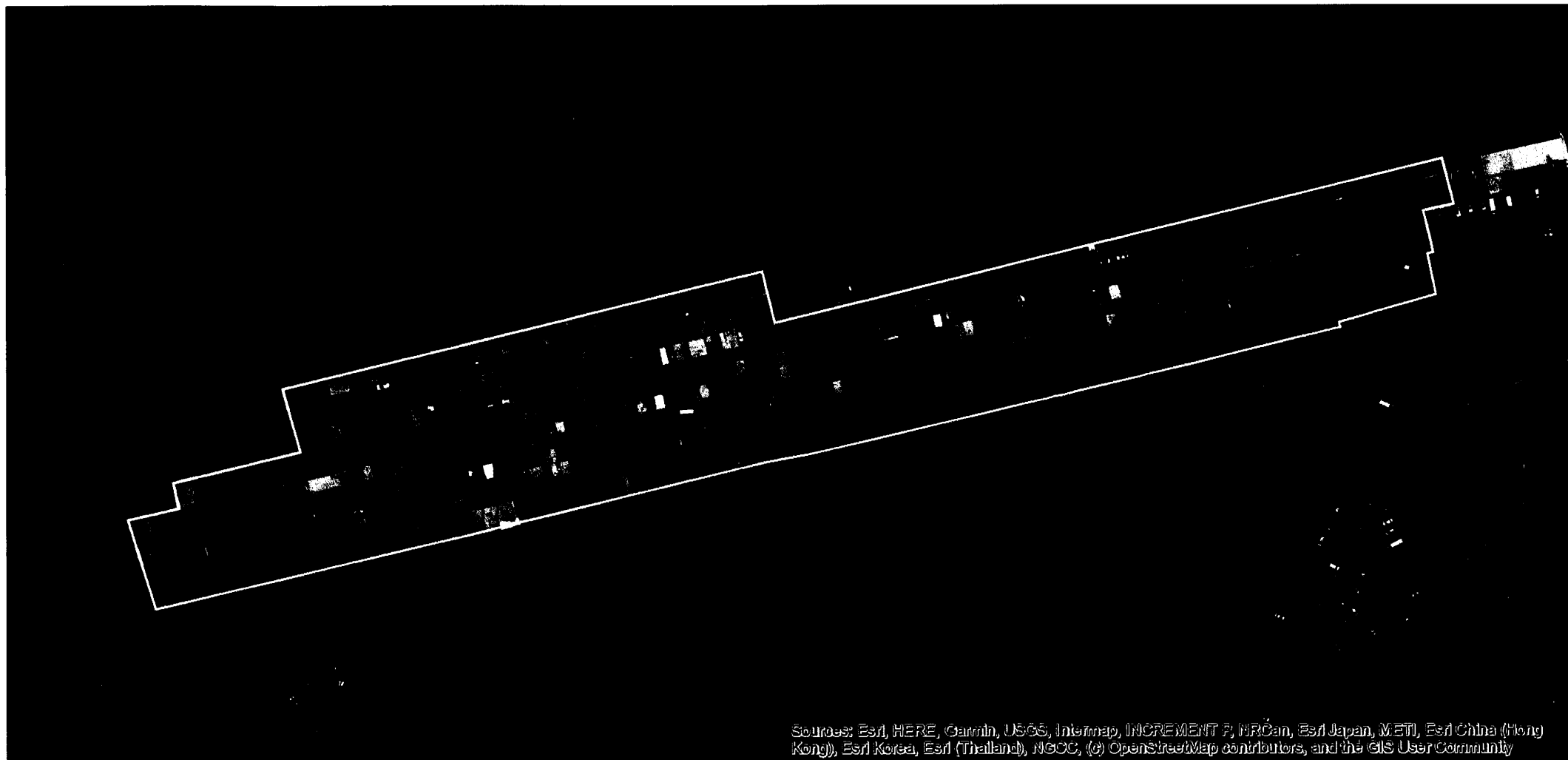


ЕКСПЛІКАЦІЯ ЗЕМЕЛЬНИХ УГІДЬ

Всього земель, га	У тому числі за земельними угіддями, га:
Площа земельної ділянки, га 3.0000	



Код земельної ділянки: 62:263:0001
Площа: 3.0000 га
Адрес земельної ділянки: Деснянський район, вул. Космонавта Поповича, 4-А
Заявник: ОБСЛУГОВУЮЧИЙ КООПЕРАТИВ «ГАРАЖНИЙ КООПЕРАТИВ «ДЕСНА»
Вид та термін користування: оренда (30.05.2000 - 30.05.2024)
Цільове призначення: 02.06, для колективного гаражного будівництва



Sources: Esri, HERE, Garmin, USGS, Intermap, INCREMENT P, NRCan, Esri Japan, METI, Esri China (Hong Kong), Esri Korea, Esri (Thailand), NGCC, (c) OpenStreetMap contributors, and the GIS User Community



**Заступник міського голови –
секретар Київської міської ради**

Терентьеву М. О.

Товмасяну В. Р.

Положишник В. О.

Окопному О. Ю.

Прошу розглянути проєкт рішення від 05.03.2024
№ 08/231 - 333/ПР в установленому порядку.

Омельченко А. В.

Для контролю за проходженням та тиражування.

Юнаковій С. М.

Мондріївському В. М. – до відома

Кандибору Т. В.

Володимир БОНДАРЕНКО

“05” березня 2024 року

№ 08/231 – 333/ПР



УКРАЇНА

ВИКОНАВЧИЙ ОРГАН КИЇВСЬКОЇ МІСЬКОЇ РАДИ
(КИЇВСЬКА МІСЬКА ДЕРЖАВНА АДМІНІСТРАЦІЯ)

ДЕПАРТАМЕНТ ЗЕМЕЛЬНИХ РЕСУРСІВ

вул. Хрещатик, 32-а, м. Київ, 01001 тел. (044) 202 78 15

Контактний центр міста Києва (044) 15 51 E-mail: kyivland@kyivcity.gov.ua Код ЄДРПОУ 26199097

08/231-333/17P
05.03.2024

28.03.24. № 05715-СЛ-63070

Заступнику міського голови-
секретарю Київської міської ради
Володимиру БОНДАРЕНКУ

Шановний Володимире Володимировичу!

Департамент земельних ресурсів виконавчого органу Київської міської ради (Київської міської державної адміністрації) відповідно до пункту 3 статті 26 Регламенту Київської міської ради, затвердженого рішенням Київської міської ради від 04.11.2021 № 3135/3176, направляє проект рішення Київської міської ради «Про поновлення обслуговуючому кооперативу «Гаражний кооператив «ДЕСНА» договору на право тимчасового довгострокового користування землею від 30 травня 2000 року № 62-5-00051 на вул. Космонавта Поповича, 4-А у Деснянському районі м. Києва» (справа № 439052322) для подальшого опрацювання.

Додатки:

- проект рішення Київської міської ради до справи № 439052322 на 2 арк. в 1 примірнику;
- пояснювальна записка до справи № 439052322 на 3 арк. в 1 примірнику;
- витяг з бази даних міського земельного кадастру на 1 арк. в 1 примірнику;
- матеріали супутникової фотозйомки на 1 арк. в 1 примірнику;
- копія акта обстеження земельної ділянки від 01.03.2024 № ДК/55-АО/2024 з фото на 7 арк. в 1 примірнику;
- витяг з Державного земельного кадастру про земельну ділянку від 27.02.2024 № НВ-0000496682024 на 6 арк. в 1 примірнику;
- матеріали справи № 439052322 на 1544 арк. в 1 примірнику.

З повагою

Директор

Валентина ПЕЛИХ

Текст проєкту рішення у паперовому вигляді відповідає проєкту в електронному вигляді на USB носії.

В. о. начальника відділу орендних відносин
управління землеустрою та ринку земель
Департаменту земельних ресурсів
виконавчого органу Київської міської ради
(Київської міської державної адміністрації)



Олександр ЗЕМЛЯК