



08/231-3236/MP
29.10.2019

КИЇВСЬКА МІСЬКА РАДА

ІХ СЕСІЯ VIII СКЛИКАННЯ

РІШЕННЯ

№ _____

Про надання громадянину Медведєву Сергію Вікторовичу дозволу на розроблення проекту землеустрою щодо відведення земельної ділянки у власність для будівництва і обслуговування жилого будинку, господарських будівель і споруд на вул. Новій у Солом'янському районі міста Києва



201423156

Розглянувши клопотання про надання дозволу на розроблення проекту землеустрою щодо відведення земельної ділянки громадянину Медведєву Сергію Вікторовичу на вул. Новій у Солом'янському районі міста Києва та додані документи, керуючись статтями 9, 118 Земельного кодексу України, Законом України "Про внесення змін до деяких законодавчих актів України щодо розмежування земель державної та комунальної власності", пунктом 34 частини першої статті 26 Закону України "Про місцеве самоврядування в Україні", Київська міська рада

ВИРІШИЛА:

1. Надати громадянину Медведєву Сергію Вікторовичу дозвіл на розроблення проекту землеустрою щодо відведення земельної ділянки орієнтовною площею 0.10 га у власність для будівництва і обслуговування жилого будинку, господарських будівель і споруд на вул. Новій у Солом'янському районі міста Києва за рахунок земель комунальної власності територіальної громади міста Києва згідно з план-схемою (додаток до рішення) (справа № 201423156).
2. Встановити строк дії цього рішення один рік.
3. Контроль за виконанням цього рішення покласти на постійну комісію Київської міської ради з питань містобудування, архітектури та землекористування.

Київський міський голова

Віталій КЛИЧКО

ПОДАННЯ:

Заступник голови Київської міської
державної адміністрації




Вячеслав НЕПОП

Директор Департаменту земельних ресурсів
виконавчого органу Київської міської ради
(Київської міської державної адміністрації)

Петро ОЛЕНИЧ


Заступник директора Департаменту –
начальник юридичного управління
Департаменту земельних ресурсів
виконавчого органу Київської міської ради
(Київської міської державної адміністрації)



Алла ВАСИЛЕНКО


ПОГОДЖЕНО:

22.06.22
Постійна комісія Київської міської ради
з питань архітектури,
містобудування та
земельних відносин
Голова




Михайло ТЕРЕХІВ

Секретар за сідоме



Георгій ЗИТАРА

б.о. Начальник управління правового
забезпечення діяльності
Київської міської ради

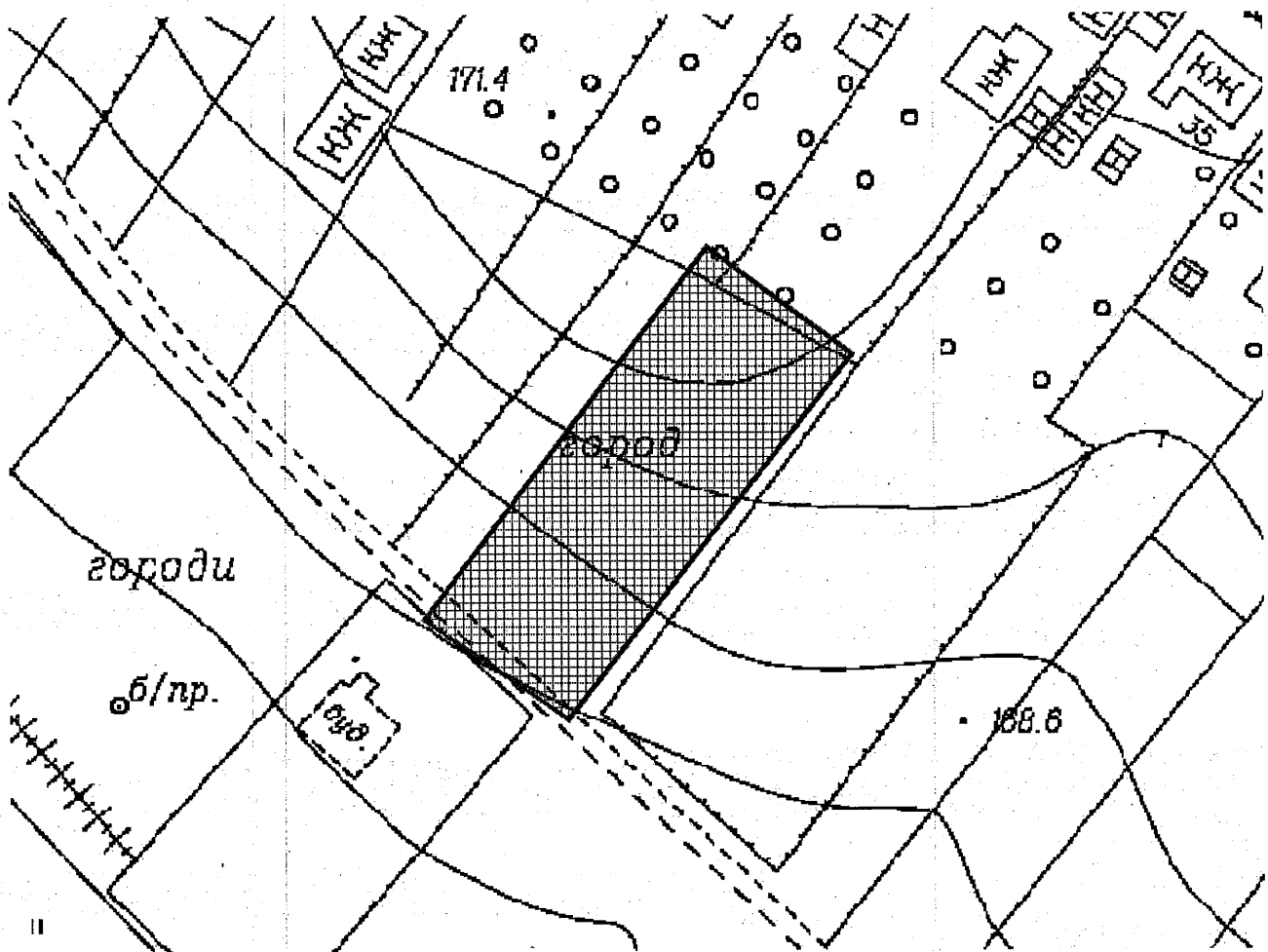


Варвара Колосницька
Ганна ГАРШИНА

до 04.06.22

План-схема
до дозволу на розроблення проекту землеустрою щодо відведення земельної ділянки

клопотання	від 19.09.2019 № 201423156
код земельної ділянки	72:508:0147
юридична/фізична особа	Медведєв Сергій Вікторович
адреса земельної ділянки	м. Київ, р-н Солом'янський, вул. Нова
вид землекористування	власність
вид користування земельної ділянки	для будівництва і обслуговування жилого будинку, господарських будівель і споруд
орієнтовний розмір	0.10 га



Київський міський голова

Віталій КЛИЧКО

ПОЯСНЮВАЛЬНА ЗАПИСКА

№ ПЗН-1119 від 19.09.2019

до проекту рішення Київської міської ради:

*Про надання громадянину **Медведєву Сергію Вікторовичу** дозволу на розроблення проекту землеустрою щодо відведення земельної ділянки у власність для будівництва і обслуговування жилого будинку, господарських будівель і споруд на вул. Новій у Солом'янському районі міста Києва*

До кадастрової справи
№ 201423156



1. Фізична особа:

ПІБ: **Медведєв Сергій Вікторович**
Клопотання: **від 29.08.2019 номер 201423156**

2. Відомості про земельну ділянку (№ 72:508:0147)

Місце розташування (адреса): **м.Київ, р-н Солом'янський вул. Нова**

Площа: **0.10 га**

Вид та термін права: **власність**

Вид використання: **для будівництва і обслуговування жилого будинку, господарських будівель і споруд**

3. Обґрунтування прийняття рішення

На клопотання зацікавленої особи відповідно до статей 9, 118 Земельного кодексу України та Порядку набуття прав на землю із земель комунальної власності у місті Києві, затвердженого рішенням Київської міської ради від 20.04.2017 № 241/2463, Департаментом земельних ресурсів виконавчого органу Київської міської ради (Київської міської державної адміністрації) розроблено проект рішення Київської міської ради.

4. Мета прийняття рішення.

Метою прийняття рішення є забезпечення реалізації встановленого Земельним кодексом України права особи на оформлення права користування (власності) на землю.

5. Особливі характеристики ділянки.

Наявність будівель і споруд на ділянці:	Земельна ділянка вільна від капітальної забудови.
Наявність ДПТ:	Відповідно до детального плану території мікрорайону Жуляни, затвердженого рішенням Київської міської ради від 14 червня 2007 року № 796/1457 земельна ділянка належить до території житлової садибної забудови (витяг з містобудівного кадастру від 13 вересня 2019 року № 9241/0/12-53/12-03-19).
Функціональне призначення згідно Генплану:	Відповідно до Генерального плану міста, затвердженого рішенням Київради від 28 березня 2002 року № 370/1804, територія за функціональним призначенням належить до території житлової садибної забудови.
Правовий режим:	Землі комунальної власності територіальної громади м. Києва.
Розташування в зеленій зоні:	Земельна ділянка не входить до Програми розвитку зеленої зони м. Києва до 2010 року та концепції формування зелених насаджень в центральній частині міста, затвердженої рішенням Київської міської ради від 19 липня 2005 року № 806/3381 (зі змінами).

<i>Інші особливості:</i>	<i>За наявною інформацією в Департаменті земельних ресурсів земельна ділянка обліковується за гр. Акуловим І.М. (згода відсутня). Крім того, на земельну ділянку зареєстровано клопотання 621770174, 363556752 гр. Краснову Д. В., К-39265 гр. Павловському І. В., К-28703 гр. Пономарьову О. Г.</i>
--------------------------	--

6. Стан нормативно-правової бази у даній сфері правового регулювання.

Загальні засади та порядок отримання дозволу на розроблення документації із землеустрою визначено статтями 9, 118 Земельного кодексу України.

7. Фінансово-економічне обґрунтування.


Реалізація рішення не потребує додаткових витрат міського бюджету.

8. Прогноз соціально-економічних та інших наслідків прийняття рішення.

Рішення не тягне за собою жодних соціально-економічних та інших наслідків.

Доповідач: директор Департаменту земельних ресурсів Петро ОЛЕНИЧ

Директор Департаменту
земельних ресурсів



Петро ОЛЕНИЧ





КИЇВСЬКА МІСЬКА РАДА

СЕКРЕТАРІАТ

УПРАВЛІННЯ ПРАВОВОГО ЗАБЕЗПЕЧЕННЯ
ДІЯЛЬНОСТІ КИЇВСЬКОЇ МІСЬКОЇ РАДИ

01044, м. Київ, вул. Хрещатик, 36, каб. 921

тел.: (044) 202-70-19

21.07.2021 № 08/230-863

Голові постійної комісії Київської
міської ради з питань архітектури,
містобудування та земельних відносин
Михайлу ТЕРЕНТЬЄВУ

Шановний пане Михайло!

Управлінням правового забезпечення діяльності Київської міської ради опрацьовано та повертаються наступні проекти рішень за реєстраційними номерами земельних справ 668430136, 380184926, 300101410, 486018359, 300103932, 755620017, 330194494, 300152667, 310168928 350118626, 370109059, 471015361, 340126560, 330115224, 500301168, 330181876, 370101138, 469015197, 425017375, 310161401, 647020134, 548701597, 676470132, 340183641, 461011100, 546401857, 764515013, 380101054, 380154232, 300129825, 537501338, 390112688, 691820149, 419016920, 643760146, 488011954, 581301708, 724374013, 650970194, 390170118, 320103541, 535501995, 621500101, 562601698, 602080194, 478016961, 526701976, 655670153, 677890174, 201142631, 611540135, 300136548, 613400155, 553501258, 725823019, 320132977, 459017005, 201710457, 426018272, 736460011, 646340162, 434016491, 740788015, 330139989, 300171259, 527901824, 201220779, 544001941, 526901476, 486016159, 201766885, 485010493, 340184389, 541301197, 629130147, 513901073, 428017288, 457013411, 491017366, 380173429, 201340511, 380123269, 532801806, 554801250, 597601351, 746241017, 201260689, 704128018, 578201297, 465017807, 201891893, 546101008, 710279013, 300100237, 555601773, 762016010, 510101059, 467010277, 201653925, 466018480, 350123673, 491013042, 555901198, 586801612, 201545690, 495015006, 419016169, 2014996656, 622700172, 488016305, 457011513, 419010924, К-39258, внаслідок чого зазначаємо, що у преамбулі проектів рішень, як на одну із правових підстав їх прийняття міститься посилання на статтю 24 Закону України «Про регулювання містобудівної діяльності» та зазначено щодо «врахування відсутності затвердженого детального плану або плану зонування території».

Однак, відповідно до Закону України «Про внесення змін до деяких законодавчих актів України щодо планування використання земель» від 17.06.2020 № 711-IX, який набрав чинності 24.07.2021, частину третю статті 24

Закону України «Про регулювання містобудівної діяльності» викладено в такій редакції: «передача (надання) земельних ділянок із земель державної або комунальної власності у власність чи користування фізичним або юридичним особам для містобудівних потреб допускається за умови, що відповідні земельні ділянки розташовані в межах території, щодо якої затверджено принаймні один із таких видів містобудівної документації на місцевому рівні, зокрема, комплексний план, складовою частиною якого є план зонування території; генеральний план населеного пункту, складовою якого є план зонування території; план зонування території як окремий вид містобудівної документації на місцевому рівні, затверджений до набрання чинності Законом України «Про внесення змін до деяких законодавчих актів України щодо планування використання земель»; детальний план території.»

Також, у проектах рішень за реєстраційними номерами земельних справ 492010816, 300195603, 390164370, 481014803, 360111944, 370186710, 687980165, 201894742, 673610130, 556801170, 300160036, 684520170, 462012596, К-39173 назва постійної комісії Київської міської ради з питань архітектури, містобудування та земельних відносин не відповідає рішенню Київської міської ради від 08.12.2020 № 8/8 «Про перелік та персональний склад постійних комісій Київської міської ради IX скликання».

Окрім цього, у проектах рішень за реєстраційними номерами земельних справ 330143589, 201423156, 510801556, 681620138, К-36661, К-38471 пропонується встановити строк дії рішень Київської міської ради один рік.


Однак, Земельний кодекс України, Закон України «Про внесення змін до деяких законодавчих актів України щодо розмежування земель державної та комунальної власності» не передбачають умов щодо строку дії рішень Київської міської ради про надання дозволу на розроблення проекту землеустрою щодо відведення земельної ділянки.

При цьому, назва постійної комісії Київської міської ради з питань архітектури, містобудування та земельних відносин не відповідає рішенню Київської міської ради від 08.12.2020 № 8/8 «Про перелік та персональний склад постійних комісій Київської міської ради IX скликання».

Крім того зазначаємо, що проекти рішень Київської міської ради підготовлені у період 2018-2020 років, у зв'язку з чим, виникає питання необхідності актуалізації інформації, зазначеної у проектах рішень та матеріалах до них, станом на дату розгляду на пленарному засіданні Київської міської ради.

З повагою

в.о. начальника управління



Валентина ПОЛОЖИШНИК