



08/231-3117/np  
19.08.2021

# КИЇВСЬКА МІСЬКА РАДА

II СЕСІЯ IX СКЛИКАННЯ

## РІШЕННЯ

№ \_\_\_\_\_

**Про передачу громадянину Царуку Ярославу Миколайовичу у приватну власність земельної ділянки для будівництва і обслуговування жилого будинку, господарських будівель і споруд на вул. Новій, 26 у Солом'янському районі міста Києва**



489276477

Відповідно до статей 9, 81, 83, 116, 118, 121, 122, 186 Земельного кодексу України, Закону України «Про внесення змін до деяких законодавчих актів України щодо розмежування земель державної та комунальної власності», пункту 34 частини першої статті 26 Закону України «Про місцеве самоврядування в Україні» та розглянувши проєкт землеустрою щодо відведення земельної ділянки, Київська міська рада

### **ВИРІШИЛА:**

1. Затвердити проєкт землеустрою щодо відведення земельної ділянки гр. Царуку Ярославу Миколайовичу для будівництва та обслуговування жилого будинку, господарських будівель і споруд за адресою: вул. Нова, 26 у Солом'янському районі м. Києва (категорія земель – землі житлової та громадської забудови, код КВЦПЗ - 02.01), справа № **489276477**.

2. Передати громадянину Царуку Ярославу Миколайовичу, за умови виконання пункту 3 цього рішення, у приватну власність земельну ділянку площею 0,0900 га (кадастровий номер 8000000000:72:508:0014) для будівництва і обслуговування жилого будинку, господарських будівель і

споруд (код КВЦПЗ - 02.01) на вул. Новій, 26 у Солом'янському районі міста Києва із земель комунальної власності територіальної громади міста Києва.

3. Громадянину Царуку Ярославу Миколайовичу:

3.1. Виконувати обов'язки власника земельної ділянки відповідно до вимог статті 91 Земельного кодексу України.

3.2. Забезпечити вільний доступ для прокладання нових, ремонту та експлуатації існуючих інженерних мереж і споруд, що знаходяться в межах земельної ділянки.

3.3. Виконати вимоги, викладені в листі Департаменту містобудування та архітектури виконавчого органу Київської міської ради (Київської міської державної адміністрації) від 04.11.2019 № 11090/0/012/19-19.

3.4. Виконувати умови забудови земельної ділянки згідно з містобудівними умовами і обмеженнями щодо забудови земельної ділянки та документами, що дають право на виконання підготовчих та будівельних робіт, одержаними в установленому законодавством порядку.

3.5. Вжити заходів щодо державної реєстрації права власності на земельну ділянку у порядку, встановленому Законом України «Про державну реєстрацію речових прав на нерухоме майно та їх обтяжень».

3.6. Питання майнових відносин вирішувати в установленому порядку.

3.7. Під час використання земельної ділянки дотримуватись обмежень у її використанні, зареєстрованих у Державному земельному кадастрі.

3.8. Питання сплати відновної вартості зелених насаджень або укладання охоронного договору на зелені насадження вирішувати відповідно до рішення Київської міської ради від 27.10.2011 № 384/6600 «Про затвердження Порядку видалення зелених насаджень на території міста Києва» (із змінами і доповненнями).

4. Попередити власника, що право власності на земельну ділянку може бути припинено у випадках, передбачених статтями 140, 143 Земельного кодексу України.

5. Контроль за виконанням цього рішення покласти на постійну комісію Київської міської ради з питань архітектури, містобудування та земельних відносин.

Київський міський голова

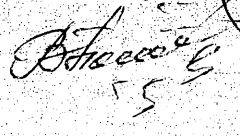
Віталій КЛИЧКО

## ПОДАННЯ:

Заступник голови  
Київської міської державної адміністрації  
з питань здійснення самоврядних повноважень

  
Петро ОЛЕНИЧ

Директор Департаменту земельних ресурсів  
виконавчого органу Київської міської ради  
(Київської міської державної адміністрації)

  
Валентина ПЕЛИХ

Заступник директора Департаменту –  
начальник юридичного управління  
Департаменту земельних ресурсів  
виконавчого органу Київської міської ради  
(Київської міської державної адміністрації)

  
Алла ВАСИЛЕНКО

## ПОГОДЖЕНО:

Постійна комісія Київської міської ради  
з питань архітектури, містобудування  
та земельних відносин

Голова

Михайло ТЕРЕНТЬЄВ

Секретар

Юрій ФЕДОРЕНКО

В.о. начальника управління правового  
забезпечення діяльності  
Київської міської ради

Валентина ПОЛОЖИШНИК

# ПОЯСНЮВАЛЬНА ЗАПИСКА

До кадастрової справи  
№ 489276477

№ ПЗН-26899 від 09.08.2021

до проекту рішення Київської міської ради:

**Про передачу громадянину Царуку Ярославу Миколайовичу у приватну власність земельної ділянки для будівництва і обслуговування жилого будинку, господарських будівель і споруд на вул. Новій, 26 у Солом'янському районі міста Києва**



## 1. Фізична особа:

ПІБ:

**Царук Ярослав Миколайович**

Клопотання:

**від 03.08.2021 номер 489276477**

## 2. Відомості про земельну ділянку (кадастровий № 8000000000:72:508:0014)

Місце розташування (адреса):	<b>вул. Нова, 26 у Солом'янському районі міста Києва</b>
Площа:	<b>0,0900 га</b>
Вид та термін користування:	<b>власність</b>
Вид використання:	<b>для будівництва і обслуговування жилого будинку, господарських будівель і споруд</b>

## 3. Обґрунтування прийняття рішення.

Відповідно до Земельного кодексу України та Порядку набуття прав на землю із земель комунальної власності у місті Києві, затвердженого рішенням Київської міської ради від 20.04.2017 № 241/2463, Департаментом земельних ресурсів виконавчого органу Київської міської ради (Київської міської державної адміністрації) розроблено проект рішення Київської міської ради.

## 4. Мета прийняття рішення.

Метою прийняття рішення є забезпечення реалізації встановленого Земельним кодексом України права особи на оформлення права власності на землю.

## 5. Особливі характеристики ділянки.

Наявність будівель і споруд на ділянці:	<b>Земельна ділянка вільна від капітальної забудови.</b>
Наявність ДПТ:	<b>Відповідно до детального плану території мікрорайону Жуляни, затвердженого рішенням Київської міської ради від 14.06.2007 № 796/1457 земельна ділянка за функціональним призначенням належить до території житлової садибної забудови.</b>
Функціональне призначення згідно з Генпланом:	<b>Відповідно до Генерального плану міста, затвердженого рішенням Київської міської ради від 28.03.2002 № 370/1804, земельна ділянка за функціональним призначенням належить до території житлової садибної забудови.</b>

<b>Правовий режим:</b>	<i>Земельна ділянка належить до земель комунальної власності територіальної громади міста Києва.</i>
<b>Розташування в зеленій зоні:</b>	<i>Земельна ділянка не входить до зеленої зони.</i>
<b>Інші особливості:</b>	<i>Заявником подано документи, що він є ветераном війни – учасником бойових дій. За даними Міського земельного кадастру земельна ділянка обліковується за громадянином Лінкевичем А. Р. (згода відсутня). Водночас зазначаємо, що відомості Міського земельного кадастру не є підтвердженням виникнення права власності (користування) земельними ділянками та носять виключно інформативний характер. Зважаючи на положення статті 9 Земельного кодексу України та пункту 34 частини першої статті 26 Закону України «Про місцеве самоврядування в Україні» (щодо обов'язковості розгляду питань землекористування на пленарних засіданнях) вказаний проєкт рішення направляється для подальшого розгляду Київською міською радою.</i>

#### **6. Стан нормативно-правової бази у даній сфері правового регулювання.**

Загальні засади та порядок передачі земельних ділянок у власність чи користування зацікавленим особам визначено Земельним кодексом України та Порядком набуття прав на землю із земель комунальної власності у місті Києві, затвердженим рішенням Київради від 20.04.2017 № 241/2463.

#### **7. Фінансово-економічне обґрунтування.**


Реалізація рішення не потребує додаткових витрат міського бюджету.

#### **8. Прогноз соціально-економічних та інших наслідків прийняття рішення.**

Рішення не тягне за собою жодних соціально-економічних та інших наслідків.

Доповідач: директор Департаменту земельних ресурсів Валентина ПЕЛИХ

Директор Департаменту земельних ресурсів



Валентина ПЕЛИХ





**Заступник міського голови –  
секретар Київської міської ради**


---

Терентьеву М.О.  
Положишник В.О.

Прошу розглянути проект рішення від 19.08.2021  
№08/231 – 3117/ПР в установленому порядку.

Голдинській О.С.

Для контролю за проходженням та тиражування.

  
Володимир БОНДАРЕНКО

“19” серпня 2021 року  
№ 08/231 – 3117/ПР



08/231-3117/np  
19.08.2021

УКРАЇНА

ВИКОНАВЧИЙ ОРГАН КИЇВСЬКОЇ МІСЬКОЇ РАДИ  
(КИЇВСЬКА МІСЬКА ДЕРЖАВНА АДМІНІСТРАЦІЯ)

**ДЕПАРТАМЕНТ ЗЕМЕЛЬНИХ РЕСУРСІВ**

вул. Хрещатик, 32-а, м. Київ, 01601 тел. (044) 279 58 72

Контактний центр міста Києва (044) 15 51 E-mail: [kyivland@kyivcity.gov.ua](mailto:kyivland@kyivcity.gov.ua) Код ЄДРПОУ 26199097

19.08.2021 № 05715-СЛ-26899

Заступнику міського голови-  
секретарю Київської міської ради  
Володимиру БОНДАРЕНКУ

Шановний Володимире Володимировичу!

Департамент земельних ресурсів виконавчого органу Київської міської ради (Київської міської державної адміністрації) відповідно до пункту 3 статті 26 Регламенту Київської міської ради, затвердженого рішенням Київської міської ради від 07.07.2016 № 579/579, направляє проект рішення Київської міської ради «Про передачу громадянину Царуку Ярославу Миколайовичу у приватну власність земельної ділянки для будівництва і обслуговування жилого будинку, господарських будівель і споруд на вул. Новій, 26 у Солом'янському районі міста Києва» (489276477) для подальшого опрацювання.

Додатки:

- проект рішення 489276477 на 2 арк. в 1 примірнику;
- пояснювальна записка 489276477 на 2 арк. в 1 примірнику;
- витяг з бази даних міського земельного кадастру на 1 арк. в 1 примірнику;
- матеріали супутникової фотозйомки на 1 арк. в 1 примірнику;
- проект землеустрою щодо відведення земельної ділянки 489276477 1 книга в 1 примірнику;
- заява від 03.08.2021 № 489276477 на 1 арк. в 1 примірнику;

З повагою

Директор

Валентина ПЕЛИХ