



08/231-3083/17  
07.12.2017

# КИЇВСЬКА МІСЬКА РАДА

V СЕСІЯ VIII СКЛИКАННЯ

## РІШЕННЯ

№ \_\_\_\_\_

**проект**

Про затвердження міської  
цільової програми «Комплексна  
програма реалізації містобудівної  
політики на 2017-2019 роки»

Відповідно до пункту 22 частини першої статті 26 Закону України "Про місцеве самоврядування в Україні", Закону України "Про регулювання містобудівної діяльності", рішення Київської міської ради від 29 жовтня 2009 року № 520/2589 "Про порядок розроблення, затвердження та виконання міських цільових програм у місті Києві", рішення Київської міської ради від 24 травня 2012 року №588/7925 «Про Службу містобудівного кадастру» з метою розвитку містобудівної, землевпорядної, топографо-геодезичної, кадастрової та моніторингової діяльності, удосконалення соціальної, транспортної, комунікаційно-інформаційної, інженерної інфраструктури шляхом реалізації містобудівної політики в місті Києві, Київська міська рада

вирішила:

1. Затвердити міську цільову програму «Комплексну програму реалізації містобудівної політики на 2017-2019 роки», що додається.

2. Взяти до відома, що обсяг фінансування та здійснення заходів з реалізації міської цільової програми «Комплексна програма реалізації містобудівної політики на 2017-2019 роки» визначений в межах бюджетних призначень, встановлених показниками бюджету міста Києва на відповідний рік.


3. Контроль за виконанням цього рішення покласти на постійну комісію Київської міської ради з питань містобудування, архітектури та землекористування і постійну комісію Київської міської ради з питань бюджету та соціально-економічного розвитку.

Київський міський голова

В.Кличко

ПОДАННЯ:

Заступник голови Київської міської  
державної адміністрації

 О. Спасибко

Директор Департаменту  
містобудування та архітектури

 О. Свистунов

Начальник відділу правового забезпечення


 В. Коляденко

ПОГОДЖЕНО:

Перший заступник голови Київської  
міської державної адміністрації

 Г. Пліс


Директор Департаменту фінансів

 В. Репік

Директор Департаменту економіки  
та інвестицій

 С. Принада

Заступник керівника апарату –  
начальник юридичного управління

 Л. Верес

В.о. керівника апарату

 Л. Верес

Постійна комісія з питань бюджету  
та соціально-економічного розвитку

 А. Странніков

Голова

А. Странніков

Секретар

Г. Ясинський

Постійна комісія з питань містобудування,  
архітектури та землекористування

Голова

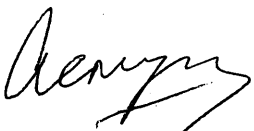
О. Міщенко

Секретар

І. Картавий

Начальник управління  
правового забезпечення діяльності  
Київської міської ради

В. Слончак



**ПОЯСНЮВАЛЬНА ЗАПИСКА**  
**по проекту рішення Київської міської ради**  
**«Про затвердження міської цільової програми «Комплексна програма реалізації**  
**містобудівної політики на 2017-2019 роки»»**

**1. Обґрунтування необхідності прийняття рішення.**

Сучасні зміни в економічних стосунках створюють відповідний територіальний світогляд на адекватну їм містобудівну політику в проектній справі, що реалізується шляхом прийняття містобудівних та проектних рішень щодо покращення містобудівної ситуації та розвитку і управління всіма видами територій. Комплексний підхід з реалізації заходів, що визначені Програмою з використанням сучасних систем планування, контролю та управління надасть можливість досягти поставлених цілей, зрозуміти, проаналізувати та спрогнозувати екологічну, інженерно-геологічну, соціальну та культурну ситуацію, стан забудови та інженерного забезпечення, характеристики будинків і споруд на землях усіх форм власності, транспортної інфраструктури.

**2. Мета і завдання прийняття рішення.**

Відповідно до Стратегії розвитку міста Києва до 2025 року метою реалізації Програми є збалансований розвиток, раціоналізація та економія трудових та матеріальних ресурсів міста, збільшення надходжень до бюджету, покращення якості проживання для мешканців столиці, створення комфортного середовища та території міста. Програма відповідає сектору 1.4 Стратегії «Розбудова міста і земельні відносини».

Сталий розвиток міст та екологічна безпека територій в Україні законодавчо віднесено до пріоритетних цілей і задач діяльності органів державної влади та органів місцевого самоврядування. Завдання Програми направлені на розвиток містобудівної, землевпорядної, топографо-геодезичної, кадастрової та моніторингової діяльності, удосконалення соціальної, транспортної, комунікаційно-інформаційної, інженерної інфраструктури шляхом реалізації містобудівної політики.

**3. Загальна характеристика та основні положення проекту рішення.**

Розроблення і виконання Комплексної програми реалізації містобудівної політики на 2017-2019 роки (далі - Програма) надасть змогу сформувати та впровадити єдину міську політику із удосконалення та розвитку містобудівної діяльності і територіального планування у столиці України. Реалізацією Програми передбачено розвиток сфери містобудування, міського благоустрою, формування системи даних для їх подальшого застосування з використанням процесів моделювання релевантних розвитку міста. Такий підхід надасть можливість визначити інвестиційну привабливість окремих територій, потребу в об'єктах соціальної інфраструктури

сформувані наявні проблемні транспортні вузли, оцінити наслідки прийняття містобудівних рішень.

#### **4. Стан нормативно-правової бази у даній сфері правового регулювання.**

Відповідно до пункту 22 частини першої статті 26 Закону України "Про місцеве самоврядування в Україні", Закону України "Про регулювання містобудівної діяльності", рішення Київської міської ради від 29 жовтня 2009 року № 520/2589 "Про порядок розроблення, затвердження та виконання міських цільових програм у місті Києві", рішення Київської міської ради від 24 травня 2012 №588/7925 «Про Службу містобудівного кадастру»

#### **5. Фінансово-економічне обґрунтування.**

Ресурсне забезпечення міської цільової програми :

Обсяг коштів, які пропонується залучити на виконання програми

Роки 2017-2019 виконання програми. Усього витрат 295 543,98 тис грн.

Бюджет міста Києва :287 143,98 тис грн

Кошти інших джерел (Кошти інвесторів): 8 400,0 тис грн

#### **6. Прогноз соціально-економічних та інших наслідків прийняття рішення.**


Основними шляхами розв'язання проблеми є реалізація комплексу взаємно пов'язаних завдань та заходів в таких напрямках:

- Підвищення якості міського планування з урахуванням потреб громади та сучасних європейських практик.
- Впровадження прозорої системи розвитку об'єктів міського простору
- Розробка концепцій збалансованого інтегрованого розвитку міста та приміських територій
- Розвиток окремих територій

#### **7. Доповідач**

Директор Департаменту містобудування та архітектури - О. Свистунов

Директор Департаменту містобудування  
та архітектури



О. Свистунов

Довідка

до проекту рішення Київської міської ради «Про затвердження міської цільової програми «Комплексна програма реалізації містобудівної політики на 2017-2019 роки»

Проект рішення розроблено Департаментом містобудування та архітектури виконавчого органу Київської міської ради (Київської міської державної адміністрації).

Проектом рішення передбачається затвердити Міську цільову програму «Комплексна програма реалізації містобудівної політики на 2017-2019 роки» (далі – Програма).

Звертаємо увагу, що реалізація заходів та завдань Програми залежить від наявності низки програмних, концептуальних та інших документів, зокрема Програми розміщення об'єктів будівництва на етап 5-7 років, схеми захисту території природних та техногенних процесів, схеми розміщення гаражів та автостоянок, Комплексної програми по виявленню та ліквідації підтоплень території м. Києва, Комплексної схеми транспорту міста Києва, Концепції збереження та розвитку ландшафтів м. Києва, створення офісів розвитку міських та локальних проектів, Концепції збалансованого інтегрованого розвитку міста та приміських територій, системи навігації в історичному центрі, Концепції для впорядкування і розробки механізмів реалізації та встановлення класифікованих арт об'єктів (муралів) в місті, Концепції просторового розвитку міста Києва, Концепції парку атракціонів Венеціанського острова у Дніпровському районі міста Києва тощо, доцільність розробки яких не обґрунтовано, не визначено їх розробника та органу, до повноважень якого належать їх затвердження.

Заступник керівника апарату -  
начальник юридичного управління



Л. Верес



ВИКОНАВЧИЙ ОРГАН КИЇВСЬКОЇ МІСЬКОЇ РАДИ  
(КИЇВСЬКА МІСЬКА ДЕРЖАВНА АДМІНІСТРАЦІЯ)

**ДЕПАРТАМЕНТ ЕКОНОМІКИ ТА ІНВЕСТИЦІЙ**

вул.Хрещатик, 36, м. Київ, 01044, тел. (044) 202-72-78, Call-центр (044) 15-51  
E-mail: [org@guekmda.gov.ua](mailto:org@guekmda.gov.ua) Код ЄДРПОУ 04633423

06.11.17 № 050/17-9212

Департамент містобудування та  
архітектури виконавчого органу  
Київської міської ради (Київської міської  
державної адміністрації)

У Департаменті економіки та інвестицій опрацьовано проект Комплексної програми реалізації містобудівної політики на 2017-2019 роки на відповідність вимогам Порядку розроблення, затвердження та виконання міських цільових програм у місті Києві, затвердженого рішенням Київської міської ради від 29.10.2009 № 520/2589, та повідомляємо, що проект зазначеної програми відповідає всім формальним вимогам Порядку.

Директор

С. Принада



ВИКОНАВЧИЙ ОРГАН КИЇВСЬКОЇ МІСЬКОЇ РАДИ  
(КИЇВСЬКА МІСЬКА ДЕРЖАВНА АДМІНІСТРАЦІЯ)

ДЕПАРТАМЕНТ ФІНАНСІВ

вул. Хрещатик, 36, Київ, 01044 тел. (044) 202-79-29, 202-73-45, 202-73-82 факс.  
КБУ "Контактний центр міста Києва" 15-51 E-mail: [info@kmfd.gov.ua](mailto:info@kmfd.gov.ua) Код ЄДРПОУ 02317474

07.17.2017 № 0504-2-3-10/3168

на № \_\_\_\_\_ від \_\_\_\_\_

Департамент містобудування та  
архітектури виконавчого органу  
Київської міської ради (Київської  
міської державної адміністрації)

Департаментом фінансів виконавчого органу Київської міської ради (Київської міської державної адміністрації) проведено експертизу доповненого проекту Комплексної програми реалізації містобудівної політики на 2017-2019 роки, наданого листом від 27.10.2017 № 055-16536 та повідомляємо, що відсутні зауваження до проекту програми.

Заступник директора

О. Мороз

**МІСЬКА ЦІЛЬОВА ПРОГРАМА  
«КОМПЛЕКСНА ПРОГРАМА РЕАЛІЗАЦІЯ МІСТОБУДІВНОЇ  
ПОЛІТИКИ НА 2017-2019 РОКИ»**

**I. Паспорт**

**(загальна характеристика програми)**

**Міська цільова програма «Комплексна програма реалізації  
містобудівної політики на 2017-2019 роки**

|      |   |  |                         |           |           |
|------|---|--|-------------------------|-----------|-----------|
| 1.   | Ініціатор розроблення програми  | Департамент містобудування та архітектури виконавчого органу Київської міської ради (Київської міської державної адміністрації)  |                         |           |           |
| 2.   | Дата, номер і назва розпорядчого документа про розроблення програми                       | Протоколи доручень, напрацьованих під час наради у першого заступника голови Київської міської державної адміністрації № 25 від 28.07.2015 та № 27 від 13.08.2015 Рішення Київської міської ради від 24.05.2012 №588/7925 «Про Службу містобудівного кадастру» |                         |           |           |
| 3.   | Розробник програми  | Департамент містобудування та архітектури виконавчого органу Київської міської ради (Київської міської державної адміністрації)  |                         |           |           |
| 4.   | Співрозробники програми   | -  |                         |           |           |
| 5.   | Замовник (відповідальний виконавець) програми   | Департамент містобудування та архітектури виконавчого органу Київської міської ради (Київської міської державної адміністрації)  |                         |           |           |
| 6.   | Учасники (співвиконавці) програми   | Комунальне підприємство «Головний інформаційно-обчислювальний центр»;<br>Комунальне підприємство виконавчого органу Київської міської ради (Київської міської державної адміністрації) «Київський центр розвитку міського середовища»                          |                         |           |           |
| 7.   | Строк виконання програми  | 2017-2019 рр.  |                         |           |           |
| 8.   | Перелік бюджетів, які беруть участь у виконанні програми (для комплексних програм)        | Бюджет м. Києва  |                         |           |           |
| 9.   | Загальний обсяг фінансових ресурсів, необхідних для реалізації програми, всього, тис.грн. | Всього   | у тому числі, за роками |           |           |
|      |   |  | 2017                    | 2018      | 2019      |
|      | у тому числі:   | 295 543,98   | 20 259,98               | 127 845,2 | 147 438,8 |
| 9.1. | коштів державного бюджету   | -  | -                       | -         | -         |
| 9.2. | коштів бюджету м.Києва  | 287 143,98   | 20 259,98               | 119 445,2 | 147 438,8 |
| 9.3. | коштів інших джерел   | 8 400,0  | -                       | 8 400,0   | -         |

**II. Проблема, на розв'язання якої спрямована Програма**

Містобудування як одна з фундаментальних функцій соціуму знаходиться на основному векторі соціально-економічного розвитку і охоплює фактично весь



складний комплекс галузей економіки та всі сфери життєдіяльності міста. У містобудуванні і, особливо, у практиці розробки та реалізації генерального плану міста відображаються не лише архітектурно-планувальні проблеми, але й загальна стратегія розвитку міста.

Сучасне велике місто являє собою надскладний багаторівневий організм з динамічною системою тісно переплених функціональних, територіально-просторових зв'язків та відносин. Також воно є поліфункціональною соціальною та демоекономічною системою, що включає в себе територіально-виробничий комплекс та комплекс задоволення потреб населення. Ці комплекси, внаслідок спільності території, людських ресурсів, багатьох видів природних ресурсів, комунікацій та навколишнього середовища тісно пов'язані.

Управлінська політика розвитку міста орієнтована на довгострокові стратегічні рішення, що відповідають програмним цілям, з однієї сторони, і виборі оптимальних шляхів досягнення цих цілей – з іншої. Реалізація заходів Програми надасть змогу проводити оцінювання доцільності будівництва того чи іншого об'єкту містобудування чи транспортної інфраструктури, його вплив на містобудівну, транспортну, екологічну ситуацію, збалансування ризиків, які напрямки та в якому порядку розвивати. Перебування влади, бізнесу та громадськості в одному інформаційному полі в реальному режимі часу дасть можливість аналізувати, прогнозувати та моделювати містобудівні та економічні процеси, комплексно долучитися до основних проблем міста.

Слід зазначити, що надзвичайна складність, а часто і суперечливість проблем розвитку міста не мають однозначного рішення. Розроблення і виконання цієї міської цільової програми «Комплексна програма реалізації містобудівної політики на 2017-2019 роки» (далі - Програма) надасть змогу сформулювати та впровадити єдину міську політику із удосконалення та розвитку містобудівної діяльності і територіального планування у столиці України. Реалізацією Програми передбачено розвиток сфери містобудування, міського благоустрою, формування системи даних для їх подальшого застосування з використанням процесів моделювання розвитку міста. Такий підхід надасть можливість визначити інвестиційну привабливість окремих територій, потребу в об'єктах соціальної інфраструктури, сформулювати наявні проблемні транспортні вузли, оцінити наслідки прийняття містобудівних рішень.

### **III. Мета Програми**

Відповідно до Стратегії розвитку міста Києва до 2025 року, затвердженої рішенням Київської міської ради від 15 листопада 2016 року № 412/1416 (далі – Стратегії розвитку міста), метою реалізації Програми є збалансований розвиток, раціоналізація та економія трудових та матеріальних ресурсів міста, збільшення надходжень до бюджету, покращення якості проживання для мешканців столиці, створення комфортного середовища на території міста. Програма відповідає сектору 1.4 Стратегії розвитку міста «Розбудова міста і земельні відносини».

Сталий розвиток міст та екологічна безпека територій в Україні законодавчо віднесено до пріоритетних цілей і завдань діяльності органів

державної влади та органів місцевого самоврядування. Завдання Програми направлені на розвиток містобудівної, землевпорядної, топографо-геодезичної, кадастрової та моніторингової діяльності, удосконалення соціальної, транспортної, комунікаційно-інформаційної, інженерної інфраструктури шляхом реалізації містобудівної політики.

#### **IV. Обґрунтування шляхів і засобів розв'язання проблеми, обсягів та джерел фінансування, строків виконання програми**

Сучасні зміни в економіці створюють відповідний територіальний світогляд на адекватну їм містобудівну політику в проектній справі, що реалізується шляхом прийняття містобудівних та проектних рішень щодо покращення містобудівної ситуації та розвитку і управління всіма видами територій.

Комплексний підхід з реалізації заходів, що визначені Програмою з використанням сучасних систем планування, контролю та управління надасть можливість досягти поставлених цілей, зрозуміти, проаналізувати та спрогнозувати екологічну, інженерно-геологічну, соціальну та культурну ситуацію, стан забудови та інженерного забезпечення, характеристики будинків і споруд на землях усіх форм власності, транспортної інфраструктури.

#### **Ресурсне забезпечення міської цільової програми**

тис. грн.

| Обсяг коштів, які пропонується залучити на виконання програми   | Роки виконання програми |                  |                  | Усього витрат на виконання програми |
|---|-------------------------|------------------|------------------|-------------------------------------|
|   | 2017                    | 2018             | 2019             |                                     |
| <b>Обсяг ресурсів, усього у тому числі:</b>   | <b>20 259,98</b>        | <b>127 845,2</b> | <b>147 438,8</b> | <b>295 543,98</b>                   |
| <b>Бюджет міста Києва, у тому числі:</b>  | <b>20 259,98</b>        | <b>119 445,2</b> | <b>147 438,8</b> | <b>287 143,98</b>                   |
| - Підвищення якості міського планування з урахуванням потреб громади та сучасних європейських практик | 16 516,8                | 35 995,9         | 24 966,3         | 77 479,0                            |
| - Впровадження прозорої системи розвитку об'єктів міського простору                                   | 3 090,0                 | 80 600,0         | 116 000,0        | 199 690,0                           |
| - Розробка концепцій збалансованого інтегрованого розвитку міста та приміських територій              | 180,0                   | 530,0            | 3 380,0          | 4 090,0                             |
| - Розвиток окремих територій  | 473,18                  | 2 319,3          | 3 092,5          | 5 884,98                            |
| <b>Кошти інших джерел (Кошти інвесторів)</b>  | -                       | <b>8 400,0</b>   | -                | <b>8 400,0</b>                      |
| - Містобудівна документація   | -                       | 8 400,0          | -                | 8 400,0                             |

Обсяг фінансування уточнюється щороку під час підготовки проекту бюджету міста Києва на відповідний рік у межах видатків, передбачених головному розпоряднику бюджетних коштів, відповідальному за виконання завдань і заходів Програми.

Програма носить комплексний характер, її загальний результат перебуває в прямій залежності стану пов'язаних між собою проектів та від обсягів видатків

на розвиток містобудування, які будуть включатись до бюджету міста Києва на 2017 та наступні роки.

Замовник (відповідальний виконавець) Програми щороку здійснює обґрунтовану оцінку результатів виконання програми та, у разі потреби, розробляє пропозиції щодо доцільності продовження тих чи інших заходів, включення додаткових заходів і завдань, уточнення показників, обсягів і джерел фінансування, переліку виконавців, строків виконання програми та окремих її завдань і заходів тощо.

## **V. Напрями діяльності, перелік завдань і заходів Програми та результативні показники**

Основними шляхами розв'язання проблем є реалізація комплексу взаємно пов'язаних завдань та заходів в таких напрямках:

### **1) Підвищення якості міського планування з урахуванням потреб громади та сучасних європейських практик.**

1.1. Забезпечить ефективну реалізацію містобудівної та інвестиційної політики міста даних в форматах придатних для цифрового зберігання, обробки, аналізу, моделювання та автоматизації містобудівних розрахунків для моделювання містобудівної ситуації.

Київська міська рада прийняла рішення від 18 вересня 2008 року № 262/262 «Про розробку нового Генерального плану розвитку міста Києва та його приміської зони до 2025 року», яким передбачена розробка нового генерального плану (далі – новий генеральний план).

Розробка та затвердження нового генерального плану, а також містобудівної документації (в т.ч. план зонування, детальних планів територій) з урахуванням наявних галузевих концепцій розвитку і європейських норм/стандартів в галузі сталого міського планування та будівництва дозволить визначити принципові рішення розвитку, планування, забудови та іншого використання території м. Києва, умов і обмежень використання території для містобудівних потреб, планувальну організацію території та деталізації рішення генерального плану.

В подальшому, на підставі затвердженої містобудівної документації (нового генерального плану, Програми розміщення об'єктів будівництва на етап 5-7 років, плану зонування та детальних планів територій) необхідно здійснити розвиток інженерної інфраструктури міста шляхом розробки та затвердження Програми розміщення об'єктів будівництва на етап 5-7 років, схеми захисту території від небезпечних геологічних та інших природних та техногенних процесів, схеми розміщення гаражів та автостоянок.

Розроблення нового генерального плану, визначить принципові питання розвитку, планування, забудови та іншого використання території міста Києва.

Проведення незалежної фахової експертизи проекту нового генерального плану із залученням міжнародних експертів надасть змогу отримати незалежні

експертні думки щодо забезпечення у проекті нового генерального плану міста Києва принципів сталого розвитку великих міст країн Європейського Союзу.

Впровадження процедури стратегічної екологічної оцінки та інших видів експертиз і оцінок, передбачених європейським законодавством, при розробці нового генерального плану міста Києва поліпшить екологічний стан навколишнього природного середовища та умов життєдіяльності населення, забезпечення сталого розвитку міста Києва.

1.2. Розробка Програми розміщення об'єктів будівництва на етап 5-7 років забезпечить узгодженість інвестиційної діяльності з новим генеральним планом міста, комплексність забудови, будівництво першочергових (невідкладних) об'єктів соціальної та інженерно-транспортної інфраструктури, визначить економічні, організаційні, проектні та інші заходи з інженерної підготовки, інженерного обладнання та благоустрою територій.

1.3. План зонування території міста Києва необхідний для визначення умов і обмежень використання території для містобудівних потреб, а розробка детальних планів територій - для планувальної організації території та деталізації рішення нового генерального плану міста.

Після затвердження нового генерального плану міста Києва буде розроблено план земельно-господарського устрою території міста.

1.4. Стимування територіального розростання міста шляхом планування забудови з високою щільністю здійснюється через розробку детальних планів територій, визначається їх ефективне використання, у т. ч. з високою щільністю забудови на деградованих територіях від амортизованих виробничих підприємств.

Розробка і впровадження механізмів участі громадськості у прийнятті містобудівних рішень відповідно до сучасних європейських практик забезпечить соціальне партнерство громадськості та міської влади, поліпшення інвестиційного клімату

Запровадження конкурсного проектування в галузі розробки містобудівної документації, архітектурного планування та об'єктів ландшафтної архітектури покращить містобудівні рішення щодо планування забудови та використання територій міста.

1.5. Комплексна програма по виявленню та ліквідації наслідків підтоплень територій міста Києва необхідна для подальшого освоєння під забудову частини заплавних ділянок річки Дніпро для розміщення житлового, громадського та комунального будівництва. Заплавні ділянки характеризуються ослабленим природним дренажем поверхневих і ґрунтових вод, періодично затоплюються весняною повінню. Забудова цих територій можлива тільки після проведення цілого ряду заходів від підтоплення та затоплення, основними з яких є:

- захист від затоплення повинню 1% забезпеченості, з урахуванням нормативних запасів;

- захист від затоплення катастрофічними горизонтами води;
- забезпечення відведення з території забудови талої і дощової води.

1.6. Схема розміщення гаражів та автостоянок передбачена в заходах реалізації проекту нового генерального плану міста Києва. Розробка схеми необхідна для резервування територій під будівництво гаражів та автостоянок для тимчасового та постійного зберігання автомобілів в т.ч. для перехоплюючих паркінгів на в'їздах в місто та пересадочних вузлах.

Усунення стоянок автомобілів з проїжджих частин збільшить пропускну спроможність вуличної мережі на 30-40%. Будівництво багатопверхових паркінгів на територіях існуючих автостоянок та гаражних кооперативів збільшить ефективність використання земельних ділянок. Ця схема має включити в себе аналіз та пропозиції щодо визначення місць постійного та тимчасового зберігання автотранспорту, з врахуванням перехоплюючі паркінгів на в'їздах в місто, в центральну частину, біля станцій метро.

1.7. Розвиток та удосконалення транспортної інфраструктури шляхом розроблення Комплексної схеми транспорту міста Києва (далі - КСТ), яка є складовою «Інтегрованого плану розвитку транспортної інфраструктури міста Києва та його приміської зони». Розробка інтегрованого плану розвитку транспортної інфраструктури міста Києва необхідна для прийняття раціональних рішень, забезпечення управління та належного фінансування заходів з розвитку дорожньо-транспортної інфраструктури.

Основне завдання КСТ це – визначення заходів й строків з розвитку магістральної вуличної мережі, усіх видів міського, приміського та зовнішнього транспорту і вантажних перевезень з дотриманням нормативних вимог витрат часу на пересування, вимог до безпеки дорожнього руху, охорони навколишнього середовища, комфортності поїздок, економії енергетичних, територіальних і трудових ресурсів.

КСТ розробляється на базі транспортної моделі міста, що виконана на програмній платформі PTV VISUM та включає в себе обстеження рухомості населення, соціальне опитування та інші вихідні дані. Транспортна модель міста дозволить проводити аналіз пріоритету реалізації з реконструкції та реорганізації транспортної системи міста.

До складу робіт КСТ входять розділи:

- міський пасажирський транспорт;
- легковий автомобільний транспорт;
- вантажний автомобільний транспорт;
- магістральна вулично-дорожня мережа;
- розвиток велосипедної інфраструктури;
- приміський та зовнішній транспорт;
- створення прогнозної транспортної моделі;
- вибір раціонального варіанта розвитку транспортної системи та його соціально-економічна ефективність;
- першочергові заходи з розвитку дорожньо-транспортної інфраструктури та організації дорожнього руху.

Виконання намічених КСТ завдань значно покращить транспортне обслуговування населення, будуть забезпечені комфортні умови пасажироперевезень, транспортні зв'язки між місцями проживання, прикладання праці і центрами громадського обслуговування, скоротиться середній час поїздки містом, забезпечить розвиток наявної і створення нової соціальної та інженерно-транспортної інфраструктури.

Стратегією розвитку міста визначені завдання по напрямку «Підвищення якості міського планування з урахуванням потреб громади та сучасних європейських практик», яке забезпечить розвиток наявної, створення нової соціальної і інженерно-транспортної інфраструктури та буде реалізоване через покращення транспортного обслуговування населення, будуть забезпечені комфортні умови пасажироперевезень, транспортні зв'язки між місцями проживання, прикладання праці і центрами громадського обслуговування, скоротиться середній час поїздки містом.

1.8. Розробка ландшафтного плану міста, проведення інвентаризації ландшафтів, які передбачені Стратегією розвитку міста, необхідні для збереження унікальності природних та історичних ландшафтів міста Києва. Ця робота полягає у перспективному плануванні спрямованому на збереження природи, управління ландшафтним простором та має за мету поліпшення, відновлення та формування ландшафтів адаптованих до унікальності природних та історичних ландшафтів міста Києва з урахуванням національного та міжнародного законодавства. Реалізація цього напрямку враховує відповідність таким актуальним вимогам як: інтегрованість в управління, участь громадськості та підвищення її екологічної свідомості, сприяння продуманій організації компенсаційних заходів, розвиток екологічно чистих технологій, можливість розширення туристичної діяльності, покращення стану навколишнього природного середовища. Ефект очікується у прямих і непрямих прибутках – економія ресурсів, привабливий вигляд ландшафтів, висока працездатність та здоров'я населення, оптимальне розміщення та співвідношення різних видів природокористування, конкурентоспроможність, збільшення туристичної та інвестиційної привабливості до розбудови міста.

#### 1.9. Розробка Концепції збереження та розвитку ландшафтів м. Києва .

Розробка цієї Концепції в рамках реалізації Стратегії розвитку міста в частині розвитку міста з урахуванням природньо-історичних ландшафтів міста, інтересів громади, бізнесу, влади та сучасних європейських практик. Задля цього зазначеною Концепцією уточнюватимуться положення Стратегії розвитку міста, формалізуватимуться та надаватимуться всебічні рекомендації щодо створення ландшафтно-інфраструктури як основного природного ресурсу міста. Розробка Концепції базуватиметься на гнучкості планування міського середовища, що дозволить врахувати збереження природних ландшафтів, визначити території зі значним природним потенціалом, формалізувати параметрів забудови, а також здійснити необхідні інноваційні, інженерно-технічні заходи для формування

компактного, ергономічного міста, сталого розвитку паркового господарства міста Києва, який базується на екологічних принципах.

Забезпечення пішохідної досяжності об'єктів повсякденного громадського обслуговування шляхом переходу до поліцентричної моделі планування міста («Центр поруч з домом») планується реалізовувати через створення офісів розвитку міських та локальних проектів є ініціативою, яка розвиває поліцентричність. Такі центри створюються у відповідності до заходів децентралізації повноважень органів міської влади і дозволяють максимально включати участь громадськості в прийняття рішень, що стосуються просторового розвитку. Крім того, це допоможе налагодити взаємодію громадськості, фахівців, локальних бізнесменів та міської влади, і відповідно створити командну роботу в покращенні міста.

## **2) Впровадження прозорої системи розвитку об'єктів міського простору:**

2.1. Відповідно до частини другої ст.22 Закону України «Про регулювання містобудівної діяльності» містобудівний кадастр ведеться уповноваженими органами містобудування та архітектури, які можуть утворювати для цього служби містобудівного кадастру. Відповідно до п.30 Положення про містобудівний кадастр, затвердженого постановою Кабінету Міністрів України від 25 травня 2011 року №559, передбачається, що на місцевому рівні в систему містобудівного кадастру вводяться ряд відомостей, в тому числі про єдину цифрову топографічну основу території міста.

Формування (створення) векторної топографічної основи та створення системи підтримки її в актуальному стані надасть можливість створення обліку інженерних мереж, забезпечить їх ефективну експлуатацію та раціональне використання коштів для їх утримання та ремонту.

2.2. Наявність цифрової топографічної основи має цінність за умови постійної актуалізації містобудівної ситуації. Маючи налагоджений процес оновлення та актуалізації топографічної основи М 1:500, необхідно здійснювати оновлення всіх цифрових інформаційних ресурсів топографічної основи міста і М 1:2000 і М 1:10000. Цифрова модель міста всього масштабного ряду має бути синхронізована та актуалізована. Також вона є основою для графічного зображення земельних ділянок на основі топографічних зйомок та просторової прив'язки, систематизації червоних ліній для містобудівної документації.

2.3. В 2013 році Департаментом містобудування та архітектури виконавчого органу Київської міської ради (Київської міської державної адміністрації) було розпочато впровадження програмного комплексу міської інформаційно-аналітичної системи забезпечення містобудівної діяльності «Містобудівний кадастр м. Києва» (далі - МІАС ЗМД МК) відповідно до розпорядження виконавчого органу Київської міської ради (Київської міської державної адміністрації) від 22 березня 2013 року №371. У 2017 році заплановано модернізувати зазначену систему.

2.4. Модернізація міської інформаційно-аналітичної системи забезпечення містобудівної діяльності визначена необхідністю створення єдиної просторової системи територіальної громади міста. Розроблений програмний комплекс МІАС ЗМД не інтегрований до зовнішніх інформаційних ресурсів та не забезпечує повної автоматизації надання послуг. Для забезпечення інтеграції програмного комплексу МІАС ЗМД відповідно до Положення про інформаційну систему «Реєстр територіальної громади міста Києва» затвердженого рішенням Київської міської ради від 21 вересня 2017 року №40/3047, розпорядження виконавчого органу Київської міської ради (Київської міської державної адміністрації) від 05 жовтня 2017 року №1231 з єдиною інформаційно-аналітичною системою «Майно» необхідно здійснити модернізацію комплексу, що дозволить оптимізувати комплекс та автоматизувати надання адміністративних та інших послуг.

Інвентаризація об'єктів міського простору та розвиток системи містобудівного кадастру, включаючи розміщення у публічному доступі актуальної інформації про продаж/оренду об'єктів комунальної власності територіальної громади міста Києва (включаючи оприлюднення повного тексту договорів, інформації про заборгованість зі сплати податків та зборів тощо) приведе до автоматизації надання Департаментом містобудування та архітектури виконавчого органу Київської міської ради (Київської міської державної адміністрації) адміністративної послуги - видача витягу з містобудівного кадастру, а також розроблення вимог до відомостей, які вносяться до містобудівного кадастру, вдосконалення та автоматизація процесів наповнення даними містобудівного кадастру.

2.5. Розробка інформаційного ресурсу територіальної структури міста з детальним описом характеристик та техніко-економічними показниками необхідна для ведення обліку техніко-економічних показників на всіх ієрархічних рівнях планувальної структури міста – земельних ділянок, кварталах, мікрорайонах, житлових районах, планувальних зонах, міста в цілому.

2.6. На сьогодні не регламентовані вимоги до просторових даних проектної документації. Зважаючи на розвиток геоінформаційних технологій та впровадження містобудівного кадастру в Києві постає необхідність обліку просторових даних проектної документації, обміну інформацією з проектними організаціями за допомогою обмінного файлу, що містить у повному обсязі відомості про генеральний план будівництва окремого об'єкту в складі проектної документації для внесення відомостей до містобудівного кадастру.

2.7. Відповідно до рішення Київської міської ради від 22 травня 2013 року №337/9394 «Про деякі питання ведення реєстрів адрес, вулиць та інших поіменованих об'єктів у місті Києві» Департаментом ведеться реєстр адрес та реєстр вулиць. Рішенням Київської міської ради від 22 січня 2015 року №34/899 затверджено офіційний довідник «Вулиці міста Києва» (далі – Довідник), який містить перелік вулиць, місцеположення та підстави найменування.



В межах садових товариств та садибної території будуються нові будинки, яким для реєстрації прав власності на нерухоме майно необхідно надати розпорядчий документ про присвоєння поштової адреси, яка складається з назви вулиці, номера будівлі чи споруди. На території міста Києва виявлені окремі території, в межах яких вулиці не внесені до Довідника у зв'язку з чим виникають проблеми з реєстрацією прав власності у власників нерухомого майна (при оформленні спадщини, при купівлі-продажу майна).

Результатом інвентаризації вуличної мережі садових товариств та територій садибної забудови для вирішення проблем присвоєння поштових адрес об'єктам нерухомого майна є визначення просторового положення планувальних об'єктів вулично-дорожньої мережі садових товариств та територій садибної забудови з врахуванням фактичних параметрів цих об'єктів. За результатами роботи буде підготовлено проект рішення «Про внесення змін до офіційного довідника «Вулиці міста Києва» на поданих на затвердження Київській міській раді.

2.8. Приведення (трансформація) наявних інформаційних ресурсів містобудівного кадастру до Державної геодезичної референцної системи координат УСК-2000 (МСК-80). Враховуючи Закон України «Про регулювання містобудівної діяльності», Постанову Кабінету Міністрів України від 22 вересня 2004 року № 1259 «Про деякі питання застосування геодезичної референцної системи координат» містобудівну документацію, інформаційні ресурси містобудівного кадастру необхідно привести до УСК-2000 (МСК-80). За результатом буде отримано забезпечення координатної сумісності топографічної, містобудівної та землепорядної інформації на основі використання єдиної геодезичної та топографічної основи.

Впровадження інформаційно-аналітичних інструментів прийняття управлінських рішень (в т.ч. моніторинг забудови, інструменти аналізу ефективності використання міських територій, поточний стан та динаміка розвитку інфраструктури, моделювання містобудівної ситуації тощо) призведе до зростання ефективності прийнятих управлінських рішень, забезпечить їх прозорість та їх сприйняття мешканцями та інвесторами.

2.9. В 2013 році була розроблена «Комплексна схема розміщення тимчасових споруд торгівельного, побутового, соціально-культурного чи іншого призначення для здійснення підприємницької діяльності в м.Києві», яка затверджена розпорядженням виконавчого органу Київської міської ради (Київської міської державної адміністрації) від 16 червня 2015 року №585. Наразі планується розробка додаткового модулю до МІАС ЗМД МК «Програмний комплекс інвентаризації сплат пайової участі до міського бюджету та автоматизований процес впровадження комплексної схеми розміщення тимчасових споруд». Дане програмне забезпечення та автоматизований процес впровадження комплексної схеми забезпечить повністю прозорий та публічний процес регулювання розміщення тимчасових споруд в м.Києві, що надасть змогу підвищити рівень довіри підприємців до міської влади, а також унеможливить будь-які махінації при регулюванні.

2.10. Створення системи моделювання містобудівних процесів міста в комплексі з містобудівною документацією та містобудівним моніторингом забезпечить можливість моделювання містобудівної ситуації та здійснення містобудівних розрахунків. У цілому, створення системи моделювання з впровадженням сервісно-орієнтованої геоінформаційної системи дозволить істотно підвищити ефективність та конкурентоспроможність економіки міста, в тому числі за рахунок: зниження витрат і підвищення якості продукції і послуг у сфері виробництва і використання геоінформаційних ресурсів; підвищення ефективності управління нерухомістю, територіальним розвитком, соціально-економічними процесами, транспортом та охороною довкілля; забезпечення сучасного рівня інформаційної підтримки ринку нерухомості та інвестиційних процесів; якісного та оперативного обслуговування громадян у сферах обігу нерухомості, охорони довкілля, транспортно-навігаційних послуг тощо. Реалізація програмних заходів буде сприяти збільшенню кількості суб'єктів у сфері геоінформаційних послуг та розвитку конкуренції в створенні і використанні геопросторових даних, скороченню частки тіньового ринку в цій сфері та підвищенню доходів і збільшенню податкових надходжень у міський бюджет. Підвищення попиту на геопросторові дані, обумовлене їхнім широким використанням не тільки в діяльності органів влади і місцевого самоврядування, але й у суб'єктів господарювання і населенням, забезпечить приріст виробництва у цій сфері. Зазначена система створить необхідні і достатні умови для прискореної інтеграції міста у світову систему комунікацій і стандартів, буде сприяти розширенню присутності міста Києва глобальній інформаційній мережі з його інвестиційним потенціалом.

Реалізація містобудівного моніторингу та вдосконалення роботи Центру моніторингу забудови міста провадиться для виявлення та запобігання фактам самочинного будівництва, самовільного зайняття земельних ділянок та притягнення до відповідальності власників (користувачів) земельних ділянок, на яких здійснюється самочинне будівництво. Враховуючи негативні тенденції, які склалися на первинному етапі будівництва за останні роки у столиці, гострою необхідністю стало висвітлення питання боротьби з самочинним будівництвом і одним із важелів і виступає Центр моніторингу забудови міста.

### **3) Розробка Концепцій збалансованого інтегрованого розвитку міста Києва та приміських територій.**

3.1. Комфортність міського середовища є важливим важелем для конкурентоздатності міст. У рейтингу з 140 міст, складеному дослідницькою компанією Economist Intelligence Unit (EIU), Київ опинився в десятці найменш придатних для життя. Серед критеріїв рейтингу (стабільність, охорона здоров'я, культура та міське середовище, освіта та інфраструктура) найбільш проблемними є стабільність, культура та міське середовище та міська інфраструктура. Цією Програмою в розділі «Розробка концепцій збалансованого інтегрованого розвитку міста та приміських територій» пропонується ряд заходів

з поліпшення стану міського середовища, націлених на вирішення найбільш гострих питань цієї галузі.

Сучасні проблеми розвитку міста вдало вирішуються розробкою і впровадженням рекомендаційних матеріалів (концепцій, посібників, методичних рекомендацій та керівництв) з розвитку міського простору. Заходи Програми спрямовані на поліпшення міського простору на засадах доступності і безпеки, формування єдиних правових засад, розвитку дієвої системи відповідальності та на поліпшення мобільності в місті, розвитку зон відпочинку за принципами універсального дизайну, реалізацію заходів з розвитку міського середовища з урахуванням інтересів мешканців, відвідувачів та туристів міста.

Програмою передбачається розробка системи навігації в історичному центрі (вулична, туристична, будинкові покажчики, системи навігації для вразливих верств населення) з використанням європейського досвіду для покращення та спрощення орієнтування в місті Києві.

3.2. Впорядкування об'єктів вуличного мистецтва передбачає розробку Концепції для впорядкування і розробки механізмів реалізації та встановлення класифікованих арт об'єктів (муралів) в місті Києві. Рішення таких концептуальних розробок мають ґрунтуватися і на світовому досвіді вирішення подібних питань і бути широко обговорені з громадськістю та фахівцями.

3.3. Однією з найважливіших проблем міста Києва сьогодні є хаотичне розміщення тимчасових споруд торговельного, побутового, соціально-культурного чи іншого призначення для здійснення підприємницької діяльності в м. Києві. Тому заходи, передбачені даною Програмою, включають в себе внесення змін до Комплексної схеми розміщення тимчасових споруд торговельного, побутового, соціально-культурного чи іншого призначення для здійснення підприємницької діяльності в м. Києві відповідно до обмежень та місць розташування.

В Стратегії розвитку міста виділені завдання по напрямку «Розробка концепцій збалансованого інтегрованого розвитку міста та приміських територій»:

3.4. Розробка Концепції просторового розвитку міста Києва (включаючи сучасні принципи забудови міста, організації зв'язків та рекреацій). Зазначений захід включає в себе розробку Концепції просторового розвитку Києва на основі принципів сталого розвитку, проведення публічних заходів, проектних семінарів, конференцій та розробку посібника з принципами сталого розвитку для Києва як складової концепції.

3.5. Планування міських просторів буде реалізоване через створення київського стандарту та бібліотеки типових елементів міського середовища для підвищення якості міського планування з урахуванням потреб громади та сучасних європейських практик.

Всі заплановані заходи, проекти та окремі програми мають бути покладені в базу даних Містобудівного кадастру м. Києва, як інструменти обліку, контролю та управління елементами міського середовища, формування системи заходів з поліпшення міського простору.

#### **4) Розвиток окремих територій.**

4.1. Розроблення довідника з облаштування міського простору в історичній частині міста.

Історична частина м. Києва складається з різних містобудівних комплексів, які історично сформувалися в IX-X ст. та остаточно в XVIII-XIX ст. Це - Верхнє місто, Печерськ та історичний Поділ. Ці місцевості складають історичний каркас правобережної частини міста, який виконує роль історичного, адміністративного, туристичного, ділового та громадського центру. Низька якість громадських просторів, елементів благоустрою, їх зношеність та низький рівень дизайну (лави, урни, ліхтарі, мощення та ін.) спотворюють вигляд історичного центру. Для якісного опрацювання вищезазначених питань, необхідна розробка рекомендацій щодо організації міського простору, надані архітепни елементів благоустрою, які мають підкреслити індивідуальні риси зазначених історичних частин міста.

4.2. Розроблення Концепції Парку атракціонів Венеціанського острова у Дніпровському районі міста Києва заплановане відповідно до Протоколу №4 Розширеного засідання Колегії виконавчого органу Київської міської ради (Київської міської державної адміністрації) від 30 травня 2017 року. В зв'язку з тим, що в Києві відсутні парки атракціонів, заплановано розробку концепції на створення першого сучасного парку атракціонів в місті Києві міжнародного зразка на території Венеціанського острова, для підвищення рівня культурного відпочинку киян та збільшення туристичного потоку.

4.3. Архітектурні конкурси проводяться для визначення кращих проектних пропозицій щодо об'єктів нового будівництва, реконструкції, реставрації будинків і споруд, забудови окремих земельних ділянок, архітектурних ансамблів площ, вулиць, кварталів, об'єктів благоустрою, ландшафтних та садово-паркових об'єктів, об'єктів монументального і монументально-декоративного мистецтва. Виключно на конкурсній основі здійснюється розроблення проектів об'єктів архітектури, реалізація яких справляє істотний вплив на розвиток і формування забудови населених пунктів, об'єктів, що розміщуються в зоні охорони пам'яток історії і культури або можуть справляти негативний вплив на території та об'єкти природно-заповідного фонду, а також об'єктів архітектури загальнодержавного значення.

**Конкурсна практика є основною при:**

- розміщенні об'єктів в пам'яткоохоронних зонах, для мінімізації негативного впливу на архітектурні та містобудівні ансамблі;

- розробці проектів громадських просторів (площі, сквери, парки тощо) з огляду на цей важливий та цінний ресурс активізації міського життя, поширення демократичних практик та соціалізації мешканців міста.

- реалізації проектів увічнення (пам'ятники, меморіальні комплекси) з огляду на суспільну значимість даних об'єктів;

- архітектурних об'єктів, важливих інфраструктурних громадських об'єктів та інших важливих для містобудівного розвитку об'єктів;

- унікальних інженерних споруд (мости).

Програмою передбачено проведення архітектурних та містобудівних конкурсів на визначення площі міста Києва. Площі – це найцінніший ресурс громадського простору міста, який приваблює людей, а значить і фінансові потоки бізнесу, який розташований на/обабіч площі. Сьогодні переважна більшість площ втратили свої природні функції та виконують функцію транспортної розв'язки. Сьогодні їх простір захоплюється автомобільними парковками, тимчасовими спорудами, об'єктами зовнішньої реклами, несанкціонованою торгівлею тощо. Розвиток площ має відбуватися виключно на конкурсній основі.

**Печерська площа.** Проблематика Печерської площі вже не однократно піднімалася місцевими мешканцями, площа захаращена хаотичною парковкою та величезною кількістю тимчасових споруд для ведення підприємницької діяльності. Силами активної громадськості за підтримки грантових програм розроблено перше бачення розвитку площі. Однак, для реалізації впорядкування площі необхідне проведення конкурсу, проектування та реалізації.

**Софіївська площа.** Софіївська площа – площа перед визначною спорудою - пам'яткою всесвітнього значення – Софійським собором та комплексом монастирських споруд – потребує благоустрою. На площі пошкоджено мощення, видута бетонна подушка площі, відсутнє озеленення, місця відпочинку тощо. З огляду на високий пам'яткоохоронний статус площі необхідно провести архітектурний конкурс, за результатами якого проводити проектні та будівельні роботи.

**Конкурс на переосмислення громадського простору на місці колишнього пам'ятника Леніну на розі бульвару Т.Шевченка та вул. Хрещатик.**

На виконання Закону України «Про засудження комуністичного та націонал-соціалістичного (нацистського) тоталітарних режимів в Україні та заборону пропаганди їхньої символіки» з огляду на те, що в самому центрі міста є невпорядкована територія бульвару Тараса Шевченка на Бессарабській площі, на якій розташований постамент колишнього пам'ятника Леніну, необхідно впровадити комплексний благоустрій території колишнього розташування пам'ятника Леніну на бульварі Тараса Шевченка.

Відповідно до розпорядження виконавчого органу Київської міської ради (Київської міської державної адміністрації) від 22 березня 2017 року №303 «Про проведення Всеукраїнського закритого архітектурного конкурсу на визначення кращої концепції парку культури і відпочинку «Парку Почайна» в Оболонському районі м.Києва» Департамент містобудування та архітектури виконавчий орган

Київської міської ради (Київської міської державної адміністрації) був визначений замовником зазначеного конкурсу.

Мета конкурсу - формування на берегах літописної річки Почайна паркового ансамблю засобами архітектури. Завдання конкурсу - розробка концепції парку; відродження річки Почайна як унікального історико-культурний об'єкту; винайти нові підходи до реурбанізації міського середовища; визначити принципи та методи ревіталізації малих річок та водойм в місті Києві; проявити архітектурними та ландшафтними засобами потенціал території річки Почайна та прилеглої території в межах проектування.

Результати конкурсу розкривають нові підходи до розвитку водних об'єктів в місті Києві та стануть одним із прикладів ефективної співпраці громадськості та місцевої влади у вирішенні питань розвитку занедбаних промислових територій і перетворення їх на сучасні громадські простори.

Відповідно до розпорядження виконавчого органу Київської міської ради (Київської міської державної адміністрації) від 05 квітня 2013 року №472 «Про проведення міжнародного закритого бліц-конкурсу на кращий проект інженерно-архітектурного рішення мостового пішохідно-велосипедного переходу між парками «Хрещатий» та «Володимирська гірка» в Печерському та Шевченківському районах м.Києва» Департамент містобудування та архітектури виконавчий орган Київської міської ради (Київської міської державної адміністрації) виступив замовником зазначеного конкурсу. Отриманий результат конкурсу передбачав реалізацію проекту уніфікованої інженерної споруди-символу інженерних досягнень, взірця стилю та дизайну, яка буде користуватися великим попитом киян та туристів міста.

Реалізація конкурсного проекту дозволить:

- організувати пішохідно-велосипедне сполучення між зазначеними парками;
- розвинути туристичну інфраструктуру міста міста Києва;
- покращити архітектурно-правове середовище міста.

Напрями діяльності, перелік завдань і заходів міської цільової програми викладені в додатку 1 до Програми.

Результативні показники виконання Програми викладені в додатку 2 до Програми.

#### **VI. Індикатори результативності Стратегії розвитку міста Києва**

Індикатори результативності, що характеризують виконання Стратегії розвитку міста Києва, при реалізації Програми:

| № п/п | Індикатори  | Од. виміру | Роки |      |      |
|-------|---|------------|------|------|------|
|       |   |            | 2017 | 2018 | 2019 |
| 1     | Затверджений Генеральний план міста   | так/ні     | ні   | так  | так  |
| 2     | Виконання вимог ЮНЕСКО щодо дотримання режимів забудови в буферній зоні Софії Київської та Києво-Печерської Лаври | так/ні     | так  | так  | так  |

|   |  |                       |     |     |     |
|---|--|-----------------------|-----|-----|-----|
| 3 | Кількість тимчасових споруд для ведення підприємницької діяльності | од./ 1 тис. мешканців | 2,4 | 2,4 | 2,4 |
|---|--|-----------------------|-----|-----|-----|

## **VII. Координація та контроль за ходом виконання Програми**

Координацію та контроль за ходом виконання Програми здійснює згідно із розподілом обов'язків заступник голови Київської міської державної адміністрації, який забезпечує здійснення повноважень виконавчого органу Київської міської ради (Київської міської державної адміністрації) в сфері містобудування і архітектури.

Департамент містобудування та архітектури виконавчого органу Київської міської ради (Київської міської державної адміністрації) щоквартально до 01 числа другого місяця, що настає за звітним періодом подає Департаменту економіки та інвестицій виконавчого органу Київської міської ради (Київської міської державної адміністрації), Департаменту фінансів виконавчого органу Київської міської ради (Київської міської державної адміністрації) та постійній комісії Київради з питань бюджету та соціально-економічного розвитку узагальнену інформацію про стан виконання Програми.

**Київський міський голова**

**В. Кличко**

**Напрями діяльності, перелік завдань і заходів  
МІСЬКОЇ ЦІЛЬОВОЇ ПРОГРАМИ «КОМПЛЕКСНА ПРОГРАМА РЕАЛІЗАЦІЇ МІСТОБУДІВНОЇ ПОЛІТИКИ НА 2017-2019 РОКИ»**

| N з/п | Назва напрямку діяльності (пріоритетні завдання)  | Заходи Програми   | Строк виконання заходу | Виконавці   | Джерела фінансування | Орієнтовні обсяги фінансування (вартість), тис. грн., у т. ч.:             | Очікуваний результат  |
|-------|---|---|------------------------|---|----------------------|--|---|
| 1     | Підвищення якості міського планування з урахуванням потреб громади та сучасних європейських практик | 1.1. Розроблення Генерального плану міста Києва                             | 2017                   | Департамент містобудування та архітектури виконавчий орган Київської міської ради (Київської міської державної адміністрації) | Бюджет м. Києва      | 2 000,0  | Розроблення нового генерального плану міста Києва, що визначає принципові рішення розвитку, планування, забудови та іншого використання території міста Києва   |
|       |   | 1.2. Розроблення Програми розміщення об'єктів будівництва на етап 5-7 років | 2018                   | Департамент містобудування та архітектури виконавчий орган Київської міської ради (Київської міської державної адміністрації) | Бюджет м. Києва      | 4 500,0  | Розроблення Програми розміщення об'єктів будівництва на етап 5-7 років забезпечить узгодженість інвестиційної діяльності з новим генеральним планом міста, комплексність забудови, будівництво першочергових (невідкладних) об'єктів соціальної та інженерно-транспортної інфраструктури, визначить економічні, організаційні, проектні та інші заходи з інженерної підготовки, інженерного обладнання та благоустрою території |
|       |   | 1.3. Розроблення плану зонування міста Києва                                | 2017-2019              | Департамент містобудування та архітектури виконавчий орган Київської міської ради (Київської міської державної адміністрації) | Бюджет м. Києва      | 7 245,9 у т.ч.:<br>2 200,0 – 2017 р.<br>4 745,9 – 2018р.<br>300,0 – 2019р. | Розроблення плану зонування окремих територій міста Києва (7 планувальних зон) для визначення умов і обмежень використання території для містобудівних потреб   |



|  |  |  |           |   |  |  |   |
|--|--|--|-----------|---|--|--|---|
|  |  | 1.4. Розроблення детальних планів територій  | 2017-2019 | Департамент містобудування та архітектури виконавчий орган Київської міської ради (Київської міської державної адміністрації) | Бюджет м. Києва, Кошти інших джерел (Кошти інвесторів) | 31 830,1 у т.ч.:<br>7 316,8 – 2017 р.<br>6 000,0 – 2018 р.<br>10 113,3 – 2019 р.<br>Бюджет м. Києва<br>8 400,0 - 2018 р.<br>Кошти інших джерел | Розроблення детальних планів територій для визначення планувальної організації території та деталізації рішення нового генерального плану міста   |
|  |  | 1.5. Комплексна програма по виявленню та ліквідації наслідків підтоплень території міста Києва   | 2017-2019 | Департамент містобудування та архітектури виконавчий орган Київської міської ради (Київської міської державної адміністрації) | Бюджет м. Києва  | 5 000,0 у т.ч.:<br>300,0 – 2017 р.<br>1 550,0 – 2018 р.<br>3 150,0 – 2019 р.   | Розроблення Комплексної програми по виявленню та ліквідації наслідків підтоплень території міста Києва  |
|  |  | 1.6. Схема розміщення гаражів та автостоянок в м.Києві   | 2017-2018 | Департамент містобудування та архітектури виконавчий орган Київської міської ради (Київської міської державної адміністрації) | Бюджет м. Києва  | 3 200,0 у т.ч.:<br>1 200,0 – 2017 р.<br>2 000,0 – 2018 р.  | Схема розміщення гаражів та автостоянок, при розробці якої буде проведений аналіз та пропозиції щодо визначення місць постійного та тимчасового зберігання автотранспорту, резервування території під будівництво гаражів та автостоянок для тимчасового та постійного зберігання автомобілів в т.ч. для перехоплюючих паркінгів на в'їздах в місто та пересадочних вузлах. |
|  |  | 1.7. Комплексна схема транспорту міста Києва у складі Інтегрованого плану розвитку транспортної інфраструктури міста Києва та його приміської зони | 2017-2019 | Департамент містобудування та архітектури виконавчий орган Київської міської ради (Київської міської державної адміністрації) | Бюджет м. Києва  | 29 000,0 у т.ч.:<br>3 500,0 – 2017 р.<br>17 200,0 – 2018 р.<br>8 300,0 – 2019 р.   | Розроблення Комплексної схеми транспорту міста Києва, у декількох варіантах, для різних бюджетних сценаріїв, з врахуванням висновків Інтегрованого плану розвитку транспортної інфраструктури міста Києва та окремих Комплексних схем. Розроблення Програми капітальних інвестицій на 5 років, з зазначенням механізмів та джерел фінансування.                             |
|  |  | 1.8. Розробка ландшафтного плану міста, проведення інвентаризації ландшафтів   | 2019      | Департамент містобудування та архітектури виконавчий орган Київської міської ради (Київської міської державної адміністрації) | Бюджет м. Києва  | 1 903,0  | Збереження унікальності природних та історичних ландшафтів міста Києва, підвищення його туристичної привабливості, залучення інвестицій до розбудови міста  |

|   |   |   |           |   |                 |   |   |
|---|---|---|-----------|---|-----------------|---|---|
|   |   | 1.9. Розробка Концепції збереження та розвитку ландшафтів міста Києва   | 2019      | Департамент містобудування та архітектури виконавчий орган Київської міської ради (Київської міської державної адміністрації) | Бюджет м. Києва | 1 200,0   | Розробка Концепції надасть рекомендації щодо створення ландшафтної інфраструктури як основного природного ресурсу міста, визначити території зі значним природним потенціалом, здійснити необхідні інноваційні, інженерно-технічні заходи для формування компактного, ергономічного міста   |
| 2 | Впровадження прозорості системи розвитку об'єктів міського простору | 2.1. Формування (створення) векторної топографічної основи М 1:500 як інформаційного ресурсу Містобудівного кадастру Києва. Розробка механізму внесення актуальних даних до інформаційного ресурсу єдиної цифрової топографічної основи міста | 2018-2019 | Департамент містобудування та архітектури виконавчий орган Київської міської ради (Київської міської державної адміністрації) | Бюджет м. Києва | 150 000,0 у т.ч.:<br>56 000,0 – 2018 р.<br>94 000,0 – 2019р.                    | <ol style="list-style-type: none"> <li>1. Автоматизація надання адміністративної послуги Департаментом містобудування та архітектури виконавчим органом Київської міської ради (Київської міської державної адміністрації) - видача витягу з містобудівного кадастру. Вдосконалення та автоматизація процесів наповнення даними містобудівного кадастру.</li> <li>2. Створення єдиного інформаційного ресурсу картографічних матеріалів у складі Містобудівного кадастру міста Києва,</li> <li>3. Складання та уточнення векторної складової підземних інженерних мереж за допомогою систем багатоканального радарного сканування міста Києва.</li> <li>4. Організація процесу внесення актуалізованих даних в єдиному форматі, відповідно до структури уніфікованих класів до Бази даних Містобудівного кадастру.</li> <li>5. Створення інфраструктури базових просторових даних, інструментів доступу до єдиного інформаційного ресурсу картографічних матеріалів, відповідно до прав доступу користувачів</li> <li>6. Забезпечення підтримки взаємодії інформаційного ресурсу картографічних матеріалів в системі містобудівного кадастру</li> </ol> |
|   |   | 2.2. Оновлення цифрової топографічної основи М 1:2000 та М 1:10000  | 2017-2019 | Департамент містобудування та архітектури виконавчий орган Київської міської ради (Київської міської державної адміністрації) | Бюджет м. Києва | 27 900,0 у т.ч.:<br>200,0 – 2017 р.<br>11 000,0 – 2018 р.<br>16 700,0 – 2019 р. | Оновлення векторної топографічної основи М 1:2000 та М 1:10000 як інформаційного ресурсу Містобудівного кадастру міста Києва, що є основою для графічного зображення земельних ділянок на основі топографічних зйомок та просторової прив'язки, систематизація червоних ліній для містобудівної документації в УССК-2000 (МСК-80)   |

|  |   |           |   |                 |   |   |
|--|---|-----------|---|-----------------|---|---|
|  | 2.3. Проектування, створення та впровадження програмного комплексу міської інформаційно-аналітичної системи забезпечення містобудівної діяльності «Містобудівний кадастр міста Києва» та автоматизованого процесу впровадження комплексної схеми розміщення тимчасових споруд | 2017-2018 | Департамент містобудування та архітектури виконавчий орган Київської міської ради (Київської міської державної адміністрації) | Бюджет м. Києва | 390,0 у т.ч.:<br>90,0 – 2017 р.<br>300,0 – 2018 р.                            | 1. Завершення впровадження програмного комплексу міської інформаційно-аналітичної системи забезпечення містобудівної діяльності «Містобудівний кадастр міста Києва»<br>2. Проведення атестації та отримання атестата відповідності комплексної системи захисту інформації   |
|  | 2.4. Модернізація міської інформаційно-аналітичної системи забезпечення містобудівної діяльності ( ПК МІАС ЗМД) «Містобудівний кадастр м.Києва» (1, 2 та 3-й етапи)   | 2017-2019 | Департамент містобудування та архітектури виконавчий орган Київської міської ради (Київської міської державної адміністрації) | Бюджет м. Києва | 11 400,0 у т.ч.:<br>500,0 – 2017 р.<br>6 600,0 – 2018 р.<br>4 300,0 – 2019 р. | Модернізація міської інформаційно-аналітичної системи забезпечення містобудівної діяльності визначена необхідністю створення єдиної просторової системи територіальної громади міста Києва для інтеграції до зовнішніх інформаційних ресурсів. Даний захід планується виконувати в три окремі етапи. При реалізації даного завдання буде автоматизовано процеси надання Департаментом містобудування та архітектури виконавчим органом Київської міської ради (Київської міської державної адміністрації) адміністративних послуг та дозвільних документів, закладені технічні можливості взаємообміну інформацією з іншими автоматизованими системами міста. |
|  | 2.5. Розробка інформаційного ресурсу територіальної структури міста з детальним описом характеристик та техніко-економічними показниками  | 2017-2018 | Департамент містобудування та архітектури виконавчий орган Київської міської ради (Київської міської державної адміністрації) | Бюджет м. Києва | 2 000,0 у т.ч.:<br>300,0 – 2017 р.<br>1 700,0 – 2018 р.                       | Розробка інформаційного ресурсу актуального векторного інформаційного ресурсу планувальної структури міста  |
|  | 2.6. Розробка єдиних вимог до просторових даних проектної документації.   | 2019      | Департамент містобудування та архітектури виконавчий орган Київської міської ради (Київської міської державної адміністрації) | Бюджет м. Києва | 1 000,0   | Розробка зразків профільних наборів геопросторових даних проектної документації, інструкцій, автоматизація процесу перевірки даних до внесення до МІАС ЗМД  |
|  | 2.7. Інвентаризація вуличної мережі садових товариств та територій садибної забудови для вирішення проблем присвоєння поштових адрес об'єктам нерухомого майна  | 2018      | Департамент містобудування та архітектури виконавчий орган Київської міської ради (Київської міської державної адміністрації) | Бюджет м. Києва | 1 000,0   | Результатом інвентаризації вуличної мережі садових товариств та територій садибної забудови для вирішення проблем присвоєння поштових адрес об'єктам нерухомого майна є визначення просторового положення планувальних об'єктів вулично-дорожньої   |

|   |  |   |           |   |                 |   |   |
|---|--|---|-----------|---|-----------------|---|---|
|   |  |   |           |   |                 |   | мережі садових товариств та територій садибної забудови з врахуванням фактичних параметрів цих об'єктів. За результатами роботи буде підготовлено проект рішення «Про внесення змін до офіційного довідника «Вулиці міста Києва» на поданих на затвердження Київській міській раді.   |
|   |  | 2.8. Приведення (трансформація) наявних інформаційних ресурсів містобудівного кадастру до Державної геодезичної референсної системи координат УСК-2000 (МСК-80)   | 2018      | Департамент містобудування та архітектури виконавчий орган Київської міської ради (Київської міської державної адміністрації) | Бюджет м. Києва | 2 000,0   | Результатом проведеної роботи буде забезпечення координатної сумісності топографічної, містобудівної та землевпорядної інформації на основі використання єдиної геодезичної та топографічної основи.  |
|   |  | 2.9. Розробка додаткового модулю до міської інформаційно-аналітичної системи забезпечення містобудівної діяльності МІАС ЗМД «Містобудівний кадастр Києва» (програмний комплекс інвентаризації сплат пайової участі до міського бюджету та автоматизований процес впровадження комплексної схеми розміщення тимчасових споруд) | 2017      | Комунальне підприємство «Головний інформаційно-обчислювальний центр»  | Бюджет м. Києва | 2 000,0   | Розробка додаткового модулю в складі МІАС ЗМД «Містобудівний кадастр Києва» та автоматизованого процесу впровадження комплексної схеми розміщення тимчасових споруд для удосконалення та актуалізації структури просторових даних в частині розміщення та моніторингу розміщення тимчасових споруд, обліку сплат пайової участі до міського бюджету |
|   |  | 2.10. Розроблення моделей містобудівного аналізу та прогнозування розвитку територій на основі даних містобудівного кадастру  | 2018      | Департамент містобудування та архітектури виконавчий орган Київської міської ради (Київської міської державної адміністрації) | Бюджет м. Києва | 2000,0  | Розроблення моделей містобудівного аналізу та прогнозування розвитку територій на основі даних містобудівного кадастру для територіального планування та оцінки наслідків прийнятих містобудівних рішень.   |
| 3 | Розробка концепцій збалансованого інтегрованого розвитку міста та приміських територій | 3.1. Розробка системи навігації в історичному центрі (вулична, туристична, будинкові покажчики, системи навігації для вразливих верств населення)   | 2017-2018 | Департамент містобудування та архітектури виконавчий орган Київської міської ради (Київської міської державної адміністрації) | Бюджет м. Києва | 500,0 у т.ч.:<br>150,0 – 2017р.<br>350,0 – 2018р. | Розробка концепції для покращання та спрощення орієнтування в місті Києві   |
|   |  | 3.2. Впорядкування об'єктів вуличного мистецтва   | 2019      | Департамент містобудування та архітектури виконавчий орган Київської міської ради (Київської міської державної адміністрації) | Бюджет м. Києва | 500,0   | Розробка концепції для впорядкування і розробки механізмів реалізації та встановлення класифікованих арт об'єктів   |
|   |  | 3.3. Впорядкування тимчасових споруд для ведення підприємницької діяльності   | 2017-2019 | Департамент містобудування та архітектури виконавчий  | Бюджет м. Києва | 390,0 у т.ч.:<br>30,0 – 2017р.                    | Коригування Комплексної схеми розміщення тимчасових споруд торговельного, побутового, соціально-культурного чи іншого призначення   |

|   |                            |  |           |  |                 |  |   |
|---|----------------------------|--|-----------|--|-----------------|--|---|
|   |                            |  |           | орган Київської міської ради (Київської міської державної адміністрації)   |                 | 180,0 – 2018р.<br>180,0 – 2019 р.  | для здійснення підприємницької діяльності в м.Києві з метою покращання благоустрою міста, сприяння у розвитку малого та середнього бізнесу, збільшення надходжень в бюджет міста від сплати пайової участі в утриманні об'єктів благоустрою   |
|   |                            | 3.4. Розробка Концепції просторового розвитку міста Києва (включаючи сучасні принципи забудови міста, організації зав'язків та рекреацій ) | 2019      | Департамент містобудування та архітектури виконавчий орган Київської міської ради (Київської міської державної адміністрації)                                | Бюджет м. Києва | 2 000,0  | Розробка стратегії Департаменту в просторовому розвитку міста Києва. Проведення публічних заходів, проектних семінарів, конференцій та розробка посібника з принципами сталого розвитку для Києва як складової концепції.   |
|   |                            | 3.5. Впровадження сучасної нормативної та законодавчої бази планування міських просторів   | 2019      | Департамент містобудування та архітектури виконавчий орган Київської міської ради (Київської міської державної адміністрації)                                | Бюджет м. Києва | 700,0  | Створення київського стандарту та бібліотеки типових елементів міського середовища  |
| 4 | Розвиток окремих територій | 4.1. Розробка довідника з облаштування міського простору в історичній частині міста (Стародавнє місто, Печерськ, Поділ)                    | 2019      | Департамент містобудування та архітектури виконавчий орган Київської міської ради (Київської міської державної адміністрації)                                | Бюджет м. Києва | 300,0  | Розроблення довідника з облаштування міського простору в історичній частині міста   |
|   |                            | 4.2. Розробка Концепції Парку атракціонів Венеціанського острова у Дніпровському районі міста Києва  | 2018-2019 | Комунальне підприємство виконавчого органу Київської міської ради (Київської міської державної адміністрації) «Київський центр розвитку міського середовища» | Бюджет м. Києва | 3 445,7 у т.ч.:<br>2 010,3 – 2018р.<br>1 435,4 – 2019 р.                 | Розробка концепції першого сучасного парку атракціонів міжнародного зразка в місті Києві  |
|   |                            | 4.3. Проведення архітектурних конкурсів  | 2017-2019 | Департамент містобудування та архітектури виконавчий орган Київської міської ради (Київської міської державної адміністрації)                                | Бюджет м. Києва | 2 139,28 у т.ч.:<br>473,18 – 2017р.<br>309 – 2018р.<br>1 357,1 – 2019 р. | Проведення архітектурних конкурсів для визначення кращих проектних пропозицій щодо об'єктів нового будівництва, реконструкції, реставрації будинків і споруд, забудови окремих земельних ділянок, архітектурних ансамблів площ, вулиць, кварталів, об'єктів благоустрою, ландшафтних та садово-паркових об'єктів, об'єктів монументального і монументально-декоративного мистецтва. |

Київський міський голова

В. Кличко

### Результативні показники виконання міської цільової програми

| № п/п    | Результативні показники  | Роки      |           |           |
|----------|--|-----------|-----------|-----------|
|          |  | 2017      | 2018      | 2019      |
| <b>1</b> | <b>Показники витрат</b>  |           |           |           |
|          | Обсяг ресурсів, усього тис. грн  | 20 259,98 | 127 845,2 | 151 478,0 |
|          | у тому числі:  |           |           |           |
| 1.1      | Витрати з бюджету м. Києва   | 20 259,98 | 119 445,2 | 151 478,8 |
| 1.2      | Кошти інших джерел (Кошти інвесторів)  | -         | 8 400,0   | -         |
| <b>2</b> | <b>Показники продукту</b>  |           |           |           |
| 2.1      | Площа міста, для якого розробляється генеральний план, тис.га  | 83,6      | -         | -         |
| 2.2      | Кількість запланованої в Програмі розміщення об'єктів будівництва на етап 5-7 років загальної площі об'єктів будівництва (в цілому по місту Києву за рахунок усіх джерел фінансування), тис.м <sup>2</sup>                           | -         | 1 330     | 1 350     |
| 2.3      | Кількість населення міста, що забезпечується житлом, тис.осіб  | -         | 52,4      | 57,5      |
| 2.4      | Площа міста, на яку розробляється план зонування, м <sup>2</sup>   | 20,0      | 59,7      | 3,9       |
| 2.5      | Кількість планувальних зон у складі розробки плану зонування, од.  | 2         | 4,7       | 0,3       |
| 2.6      | Кількість детальних планів територій, що планується розробляти, од.  | 14        | 23        | 21        |
| 2.7      | Площа території міста, що захищається від підтоплення, тис.га  | 3,65      | 3,65      | 3,65      |
| 2.8      | Кількість населення міста, що потерпає від підтоплення, тис.осіб   | 850       | 800       | 760       |
| 2.9      | Кількість власників автотранспортних засобів, тис.місць  | 1 500     | 1 500     | -         |
| 2.10     | Кількість пасажирів, перевезених міським транспортом, тис.осіб   | 2 200     | 2 200     | 2 200     |
| 2.11     | Кількість денного населення міста, тис.осіб  | 3 100     | 3 100     | 3 100     |
| 2.12     | Площа території, на яку виготовляється топооснова М 1:500, тис.га  | -         | 31,18     | 52,43     |
| 2.13     | Кількість автоматизованих процесів (послуг) в МІАС ЗМД «Містобудівний кадастр міста Києва», од.  | 1         | 6         | 11        |
| 2.14     | Кількість розроблених моделей містобудівного аналізу, од.  | -         | 2         | -         |
| 2.15     | Кількість розроблених довідників (стандартів та норм системи навігації), од.   | 1         | 2         | -         |
| 2.16     | Інвентаризація об'єктів вуличного мистецтва, захід   | -         | -         | 1         |
| 2.17     | Кількість районів міста в Комплексній схемі розміщення тимчасових споруд торговельного, побутового, соціально-культурного чи іншого призначення для здійснення підприємницької діяльності в м.Києві, які підлягають коригуванню, од. | 10        | 10        | 10        |
| 2.18     | Кількість історичних частин міста, для яких буде розроблений довідник облаштування міського простору   | -         | -         | 3         |
| 2.19     | Кількість проведених архітектурних конкурсів, од.  | 2         | 1         | 5         |

|           |  |       |         |         |
|-----------|--|-------|---------|---------|
| 2.20      | Кількість проведених публічних заходів, проектних семінарів, конференцій в межах розробки Концепції просторового розвитку міста Києва, од  | -     | -       | 9       |
| 2.21      | Площа, на яку буде розроблена концепція парку атракціонів Венеціанського острова, га   | -     | 90      | 90      |
| <b>3.</b> | <b>Показники ефективності</b>  |       |         |         |
| 3.1       | Середня вартість розробки генерального плану на 1 тис.га   | 23,9  | -       | -       |
| 3.2       | Середня вартість розробки Програмі розміщення об'єктів будівництва на етап 5-7 років на 1 м <sup>2</sup> запланованих об'єктів (в цілому по місту Києву за рахунок усіх джерел фінансування), грн.                                     | -     | 3,38    | -       |
| 3.3       | Середня вартість розробки однієї планувальної зони плану зонування міста в поточному році, тис.грн.  | 1 100 | 1 009,8 | 1 000   |
| 3.4       | Середня вартість розробки одного детального плану території, тис.грн.  | 522,6 | 626,1   | 481,6   |
| 3.5       | Середня вартість розробки Комплексної програми по виявленню та ліквідації наслідків підтоплень території міста Києва на 1 га території, що підтоплюється, тис.грн.   | 82,2  | 424,7   | 863,0   |
| 3.6       | Середня вартість розробки Схеми розміщення гаражів та автостоянок на 1 власника автомобільного засобу, тис.грн.  | 0,8   | 1,3     | -       |
| 3.7       | Середня вартість розробки комплексної схеми транспорту міста Києва в складі «Інтегрованого плану розвитку транспортної інфраструктури міста Києва та його приміської зони» на 1 особу денного населення, тис.грн.                      | 1,13  | 5,55    | 2,68    |
| 3.8       | Середня вартість розробки топооснови М 1:500 на 1 тис.га території, тис.грн.   | -     | 1 796   | 1 520,1 |
| 3.9       | Середні витрати часу на виконання (надання) послуги через в МІАС ЗМД «Містобудівний кадастр міста Києва», год.   | 6     | 4       | 3       |
| 3.10      | Витрати часу на формування картки просторового об'єкту в МІАС ЗМД «Містобудівний кадастр міста Києва», год.  | 1     | 0,5     | 0,5     |
| 3.11      | Середні витрати часу пошуку інформації в міському просторі, хв.  | 1     | -       | -       |
| 3.12      | Середня вартість створення концепції впорядкування об'єктів вуличного мистецтва, тис.грн.  | -     | -       | 500     |
| 3.13      | Середня вартість витрат по коригуванню 1-го району Комплексної схеми розміщення тимчасових споруд торговельного, побутового, соціально-культурного чи іншого призначення для здійснення підприємницької діяльності в м.Києві, тис.грн. | 3     | 18      | 18      |
| 3.14      | Середня вартість створення архетипів для елементів міського благоустрою в історичних частинах міста, тис.грн.  | -     | -       | 100     |
| 3.15      | Середня вартість проведення 1 архітектурного конкурсу, тис.грн.  | 236,6 | 309,0   | 271,42  |
| 3.16      | Середня вартість розробки Концепції просторового розвитку міста Києва, тис.грн.  | -     | -       | 2 000,0 |
| 3.17      | Середня вартість 1га розробки концепції Парку атракціонів Венеціанського острова, тис.грн./га  | -     | 22,34   | 15,08   |
| <b>4.</b> | <b>Показники якості</b>  |       |         |         |

|      |   |      |      |       |
|------|---|------|------|-------|
| 4.1  | Динаміка щорічного збільшення забезпеченості жителів міста житлом відповідно до генерального плану  | 1    | 1,01 | 1,02  |
| 4.2  | Динаміка кількості об'єктів житла, соціального призначення, інженерно-транспортної інфраструктури (в цілому по місту Києву за рахунок усіх джерел фінансування)   | 1    | 1,01 | 1,015 |
| 4.3  | Рівень готовності плану зонування міста, %  | 68,6 | 98,1 | 100   |
| 4.4  | Рівень виконання міської програми створення (оновлення) містобудівної документації у м.Києві, %   | 46   | 68   | 100   |
| 4.5  | Динаміка щорічного збільшення пропускної спроможності вулиць міста в результаті реалізації комплексної схеми транспорту міста Києва в складі «Інтегрованого плану розвитку транспортної інфраструктури міста Києва та його приміської зони» | 1    | 1,02 | 1,04  |
| 4.6  | Динаміка щорічного скорочення середньої тривалості 1 поїздки міста по рокам   | 1    | 1,03 | -     |
| 4.7  | Динаміка щорічного зменшення витрат часу на отримання вихідних даних через МІАС ЗМД «Містобудівний кадастр міста Києва»   | 1    | 1,01 | 1,02  |
| 4.8  | Відсоток автоматизованих процесів (послуг) від загальної їх кількості в МІАС ЗМД «Містобудівний кадастр міста Києва», %   | 7    | 38   | 52    |
| 4.9  | Динаміка зміни часу на переведенні одного містобудівного документа в порівнянні з базовим роком   | 1    | 50   | -     |
| 4.10 | Рівень орієнтування в міському просторі, %  | -    | -    | 100   |
| 4.11 | Облік об'єктів вуличного мистецтва, %   | -    | -    | 100   |
| 4.12 | Рівень готовності Комплексної схеми розміщення тимчасових споруд торгівельного, побутового, соціально-культурного чи іншого призначення для здійснення підприємницької діяльності в м.Києві при здійсненні коригування, %                   | 100  | 100  | 100   |
| 4.13 | Динаміка підвищення якості та комфортності життя в м.Києві за результатами щорічного рейтингу міст світу Economist Intelligence Unit (EIU), місце   | 132  | 130  | -     |
| 4.14 | Динаміка отримання якісних рішень проектних пропозицій розвитку окремих частин міста  | 1    | 4    | 5     |
| 4.15 | Динаміка задоволення мешканців публічним простором розвитку міста   | 1    | 1    | 3     |

Київський міський голова

В. Кличко





**Заступник міського голови –  
секретар Київської міської ради**

---

Міщенко О.Г.  
Страннікову А.М.  
Слончаку В.В.

Прошу розглянути проект рішення від 07.12.2017  
№08/231-3083/ПР в установленому порядку.

Пихтіній О.М.

Для контролю за проходженням та тиражування.

**В.ПРОКОПІВ**

“07” грудня 2017 року  
№ 08/231 – 3083/ПР



УКРАЇНА

08/231-3083/MP  
07.12.2017

**ВИКОНАВЧИЙ ОРГАН КИЇВСЬКОЇ МІСЬКОЇ РАДИ  
(КИЇВСЬКА МІСЬКА ДЕРЖАВНА АДМІНІСТРАЦІЯ)**

вул. Хрещатик, 36, м. Київ, 01044, тел. (044) 202 71 29, (044) 202 75 58, факс 202 76 41, e-mail: kmda@kma.gov.ua  
Контактний центр міста Києва (044) 15 51 Код ЄДРПОУ 00022527  
E-mail для електронних звернень громадян: zvernen@kma.gov.ua

04.12.2017 № 009-314р

на № \_\_\_\_\_ від \_\_\_\_\_

Київська міська рада

**СУПРОВІДНИЙ ЛИСТ**

Відповідно до статей 26, 29 Регламенту Київської міської ради, затвердженого рішенням Київської міської ради від 07 липня 2016 року № 579/579, глави 3 розділу VIII Регламенту виконавчого органу Київської міської ради (Київської міської державної адміністрації), затвердженого розпорядженням виконавчого органу Київської міської ради (Київської міської державної адміністрації) від 08 жовтня 2013 року №1810 за поданням виконавчого органу Київської міської ради (Київської міської державної адміністрації) направляю проект рішення Київської міської ради «Про затвердження міської цільової програми «Комплексна програма реалізації містобудівної політики на 2017-2019 роки».

У відповідності до пункту 3.4 глави 3 розділу VIII Регламенту виконавчого органу Київської міської ради (Київської міської державної адміністрації), затвердженого розпорядженням виконавчого органу Київської міської ради (Київської міської державної адміністрації) від 08 жовтня 2013 року №1810 інформую, що відповідальним за представлення та супроводження проекту рішення на всіх стадіях розгляду є В. Коляденко (тел. 278-24-04).

Додатки:

- Проект рішення на – 1 арк.
- Пояснювальна записка на – 2 арк.
- Додаток до рішення Київської міської ради – 2 арк.
- Електронна версія зазначеного.

155170

Виконує обов'язки  
керівника апарату

Л. Верес