



08/238-301/ПР  
31.01.2018

# КИЇВСЬКА МІСЬКА РАДА

VI СЕСІЯ VIII СКЛИКАННЯ

## РІШЕННЯ

№ \_\_\_\_\_

ПРОЕКТ

**Про надання статусу парку  
відпочинку земельній ділянці на  
просп. Перемоги, 133-135 у  
Святошинському районі м. Києва**

Відповідно до статей 19, 50, 51, 186 Земельного кодексу України, Закону України «Про державну реєстрацію речових прав на нерухоме майно та їх обтяжень», пунктів 34, 37 частини першої статті 26 Закону України «Про місцеве самоврядування в Україні», Правил утримання зелених насаджень у населених пунктах України, затверджених наказом Міністерства будівництва, архітектури та житлово-комунального господарства України від 10.04.2006 № 105, рішення Київської міської ради від 06.07.2017 № 738/2900 «Про заходи, спрямовані на збереження територій зелених зон міста Києва», з метою раціонального використання і збереження зелених насаджень, а також враховуючи численні звернення громадян, Київська міська рада

### ВИРІШИЛА:

1. Надати земельній ділянці орієнтовною площею 2,63 га на просп. Перемоги, 133-135 у Святошинському районі м. Києва статус парку відпочинку згідно з додатком до цього рішення.

2. Київському комунальному об'єднанню зеленого будівництва та експлуатації зелених насаджень міста «Київзеленбуд» здійснити організаційно-правові заходи щодо благоустрою земельної ділянки, що визначена пунктом 1 цього рішення.

3. Внести зміни до Програми комплексного розвитку зеленої зони міста Києва до 2010 року та концепції формування зелених насаджень в центральній частині міста, затверджених рішенням Київської міської ради від 19.07.2005 № 806/3381 та продовжених на період до 2015 року рішенням Київської міської ради від 27.11.2009 № 714/2783 та до 31.12.2017 рішенням Київської міської ради від 07.07.2016 № 572/572, включивши до переліку озелених територій загального користування міста Києва, що відповідають типологічним ознакам та планувальним вимогам (таблиця № 2), земельну ділянку, зазначену в пункті 1 цього рішення.

4. Виконавчому органу Київської міської ради (Київській міській державній адміністрації) вирішити в установленому порядку питання щодо фінансування заходів, передбачених пунктом 2 цього рішення.

5. Офіційно оприлюднити це рішення в газеті Київської міської ради «Хрещатик».

6. Контроль за виконанням цього рішення покласти на постійну комісію Київської міської ради з питань екологічної політики, на постійну комісію Київської міської ради з питань містобудування, архітектури та землекористування та на постійну комісію Київської міської ради з питань бюджету та соціально-економічного розвитку.

Київський міський голова

В. Кличко

**ПОДАННЯ:**

Депутати Київської міської ради

О. Чернецький

П. Антоненко

В. Назаренко

І. Мірошніченко

**ПОГОДЖЕНО:**

Постійна комісія Київської міської ради  
з питань екологічної політики

Голова

К. Яловий

Секретар

О. Новіков

Постійна комісія Київської міської ради  
з питань містобудування, архітектури  
та землекористування

Голова

О. Міщенко

Секретар

І. Картавий

Постійна комісія Київської міської ради  
з питань бюджету та соціально-  
економічного розвитку

Голова

А. Странніков

Секретар

Г. Ясинський

Начальник управління  
правового забезпечення діяльності  
Київської міської ради

В. Слончак

Додаток  
до рішення Київської міської ради  
№ \_\_\_\_\_

**План-схема земельної ділянки, якій надається статус парку відпочинку**

Адреса земельної ділянки

– м. Київ, Святошинський район,  
просп. Перемоги, 133-135

Орієнтовна площа земельної  
ділянки

– 2,63 га



Київський міський голова

В. Кличко



**ПОЯСНЮВАЛЬНА ЗАПИСКА**  
**до проекту рішення Київської міської ради**  
**«Про надання статусу парку відпочинку земельній ділянці**  
**на просп. Перемоги, 133-135 у Святошинському районі м. Києва»**

**1. Обґрунтування необхідності ухвалення рішення**

Проект рішення «Про надання статусу парку відпочинку земельній ділянці на просп. Перемоги, 133-135 у Святошинському районі м. Києва» підготовлено на численні прохання мешканців Святошинського району м. Києва, які відстоюють своє гарантоване статтею 50 Конституції України право на безпечне для життя та здоров'я навколишнє природне середовище, а також з метою здійснення належного благоустрою, збереження зелених насаджень та озелених територій, враховуючи постійні порушення правил благоустрою вказаної території, постійну вирубку зелених насаджень, розміщення малих архітектурних форм та тимчасових споруд.

На даний час, відповідно до листа КП УЗН Святошинського району м. Києва від 01.09.2017 № 064/235-924 (додається) на земельну ділянку орієнтовною площею 2,63 га, якій пропонується надати статус парку відпочинку, розробляється проект землеустрою щодо відведення земельної ділянки комунальному підприємству по утриманню зелених насаджень Святошинського району м. Києва на просп. Перемоги, 133-135 у Святошинському районі м. Києва для утримання та благоустрою зелених насаджень, експлуатації та обслуговування території, але ця земельна ділянка не має природоохоронного статусу.

Згідно з листом Департаменту земельних ресурсів від 04.09.2017 № 057028-15322 (додається) вбачається, що Департамент земельних ресурсів погоджує пропозицію надати вищевказаній земельній ділянці статус озелененої території загального користування. Також зазначається, що вказана земельна ділянка входить в межі існуючого парку (08-07, Вздовж пр. Перемоги (ур. «П'ята просіка» масиву Святошин) згідно з Програмою комплексного розвитку зеленої зони міста Києва до 2010 року та концепції формування зелених насаджень в центральній частині міста, затверджених рішенням Київської міської ради від 19.07.2005 № 806/3381 та продовжених на період до 2015 року рішенням Київської міської ради від 27.11.2009 № 714/2783 та до 31.12.2017 рішенням Київської міської ради від 07.07.2016 № 572/572.

Зважаючи на звернення мешканців, які підкріплені 932 підписами, з метою збереження території, зелених насаджень, розвитку зелених зон, захисту відпочинку дітей міста у зимовий період, постає необхідність надання вищезазначеній земельній ділянці статусу озелененої території загального користування – парку відпочинку.

**2. Цілі та завдання ухвалення рішення**

Цілями та завданнями ухвалення даного проекту рішення є врахування інтересів мешканців Святошинського району м. Києва та влаштування парку відпочинку на земельній ділянці орієнтовною площею 2,63 га на просп. Перемоги, 133-135 у Святошинському районі м. Києва, а також розвиток зелених зон міста та збереження рекреаційної функції даної земельної ділянки.

### **3. Загальна характеристика та основні положення проекту рішення**

Проект рішення передбачає:

- надання земельній ділянці орієнтовною площею 2,63 га на просп. Перемоги, 133-135 у Святошинському районі м. Києва статус парку відпочинку;

- доручення Київському комунальному об'єднанню зеленого будівництва та експлуатації зелених насаджень міста «Київзеленбуд» здійснити організаційно-правові заходи щодо благоустрою земельної ділянки орієнтовною площею 2,63 га на просп. Перемоги, 133-135 у Святошинському районі м. Києва;

- внесення змін до Програми комплексного розвитку зеленої зони міста Києва до 2010 року та концепції формування зелених насаджень в центральній частині міста, затверджених рішенням Київської міської ради від 19.07.2005 № 806/3381 та продовжених на період до 2015 року рішенням Київської міської ради від 27.11.2009 № 714/2783 та до 31.12.2017 рішенням Київської міської ради від 07.07.2016 № 572/572, включивши до переліку озелених територій загального користування міста Києва, що відповідають типологічним ознакам та планувальним вимогам (таблиця № 2), земельну ділянку орієнтовною площею 2,63 га на просп. Перемоги, 133-135 у Святошинському районі м. Києва;

- доручення виконавчому органу Київської міської ради (Київській міській державній адміністрації) вирішити в установленому порядку питання щодо фінансування заходів, передбачених пунктом 2 цього рішення.

- офіційне оприлюднення цього рішення в газеті Київської міської ради «Хрещатик»;

- покладення контролю за виконанням цього рішення на постійну комісію Київської міської ради з питань екологічної політики, на постійну комісію Київської міської ради з питань містобудування, архітектури та землекористування та на постійну комісію Київської міської ради з питань бюджету та соціально-економічного розвитку.

### **4. Стан нормативно-правової бази у даній сфері правового регулювання**

Дана сфера суспільних відносин врегульована статтями 19, 50, 51, 186 Земельного кодексу України, Законом України «Про державну реєстрацію речових прав на нерухоме майно та їх обтяжень», пунктами 34, 37 частини першої статті 26 Законом України «Про місцеве самоврядування в Україні», Правилами утримання зелених насаджень у населених пунктах України, затверджених наказом Міністерства будівництва, архітектури та житлово-комунального господарства України від 10.04.2006 № 105, рішенням Київської міської ради від 06.07.2017 № 738/2900 «Про заходи, спрямовані на збереження територій зелених зон міста Києва».

### **5. Фінансово-економічне обґрунтування**

Виконання даного проекту рішення не передбачає додаткове витрачання коштів місцевого бюджету. Реалізація цього проекту рішення здійснюється в межах бюджетного фінансування КО «Київзеленбуд».

#### **6. Прогноз соціально-економічних та інших наслідків ухвалення проекту рішення**

Ухвалення даного проекту рішення дозволить унеможливити забудову, самовільну вирубку, встановлення малих архітектурних форм та тимчасових споруд на зеленій зоні на земельній ділянці орієнтовною площею 2,63 га на просп. Перемоги, 133-135 у Святошинському районі м. Києва, допоможе зберегти рекреаційну зону з її зеленими насадженнями, створить місце відпочинку мешканцям у літній період, а також зимовий відпочинок для дітей прилеглих територій.

#### **7. Суб'єкти подання проекту рішення**

Суб'єктами подання даного проекту рішення є депутати Київської міської ради VIII скликання, члени депутатської фракції «Всеукраїнське об'єднання «Свобода» у Київській міській раді Чернецький Олег Станіславович, Антоненко Прохор Дмитрович, Назаренко Володимир Едуардович та Мірошніченко Ігор Михайлович.

#### **8. Доповідач на пленарному засіданні**

Доповідач на пленарному засіданні сесії Київської міської ради – депутат Київської міської ради VIII скликання, член депутатської фракції «Всеукраїнське об'єднання «Свобода» у Київській міській раді Чернецький Олег Станіславович.

**Відповідальний за супроводження проекту рішення** – помічник-консультант депутата Київської міської ради Чернецкого О. С. Устименко Микола (тел. 099-371-90-89).

Депутат Київської міської ради

Олег Чернецький

**ПОРІВНЯЛЬНА ТАБЛИЦЯ**  
**до проекту рішення Київської міської ради**  
**«Про надання статусу парку відпочинку земельній ділянці**  
**на просп. Перемоги, 133-135 у Святошинському районі м. Києва»**

Зміст положення (норми) рішення Київської міської ради від 19 липня 2005 року № 806/3381				Зміст положення (норми) проекту рішення			
	Парки відпочинку				Парки відпочинку		
1	На вул. Ф. Пушиної	3,69		1	На вул. Ф. Пушиної	3,69	
2	Інтернаціональни й	7,25		2	Інтернаціональн ий	7,25	
3	Ім. Потапова	5,07		3	Ім. Потапова	5,07	
4	«Юність»	6,44	у т. ч. 1,76 га - гаражі	4	«Юність»	6,44	у т. ч. 1,76 га - гаражі
5	Урочище «Совки»	35,3		5	Урочище «Совки»	35,3	
6	Вздовж вул. Сім'ї Сосніних	10,5		6	Вздовж вул. Сім'ї Сосніних	10,5	
7	Вздовж просп. Перемоги (ур. «П'ята просіка» масиву Святошин)	44,13	у т. ч. 15,13 га - акваторія; реконстр. території заг. користува ння	7	Вздовж просп. Перемоги (ур. «П'ята просіка» масиву Святошин)	44,13	у т. ч. 15,13 га - акваторія; реконстр. території заг. користува ння
8	Вздовж вул. Ушакова біля ставка № 16 (зелений масив Святошин)	11,66	без урахуван ня площі акваторії; реконстр. території заг. користува ння, в т. ч. на території ІРГ УААН	8	Вздовж вул. Ушакова біля ставка № 16 (зелений масив Святошин)	<b>9,03</b>	без урахуван ня площі акваторії; реконстр. території заг. користува ння, в т. ч. на території ІРГ УААН
9	Біля ставок №№ 7, 8 на ж. м. Південна Борщагівка	4		9	Біля ставок №№ 7, 8 на ж. м. Південна Борщагівка	4	
10	Між вул. Наумова і Святошинським лісом	19,1		10	Між вул. Наумова і Святошинським лісом	19,1	
11	Біля р. Нивка	110	у т. ч. 70,0 га -	11	Біля р. Нивка	110	у т. ч. 70,0 га -



			акваторія та на території ІРГ УААН				акваторія та на території ІРГ УААН
				12	На просп. Перемоги, 133- 135	2,63	
	Разом:	257,14	у т. ч. 85,13 га - акваторі я		Разом:	257,14	у т. ч. 85,13 га - акваторі я

Депутат Київської міської ради

Олег Чернецький

КИЇВСЬКА МІСЬКА ДЕРЖАВНА АДМІНІСТРАЦІЯ

**КОМУНАЛЬНЕ ПІДПРИЄМСТВО ПО УТРИМАННЮ  
ЗЕЛЕНИХ НАСАДЖЕНЬ СВЯТОШИНСЬКОГО РАЙОНУ м. КИЄВА**

вул. Академіка Туполєва, 21, м. Київ, 04128, тел/факс ( 044) 443-06-25

СДРПОУ 03359753, електронна адреса: kruzns@ukr.net

01.09.2017 № 064/235 - 324  
На № \_\_\_\_\_ від \_\_\_\_\_

Депутатові Київської міської ради  
Чернецькому О. С.  
вул. Хрещатик, 36, м. Київ, 01044

Про надання інформації щодо статусу  
земельної ділянки

Шановний Олеже Станіславовичу!

На Ваше депутатське звернення від 18.08.2017 № 08/279/08/109-409 щодо статусу земельної ділянки під кадастровим номером 8000000000;75:187:0031 повідомляємо наступне.

Зазначена земельна ділянка включена до реєстру об'єктів благоустрою зеленого господарства та обліковується на балансі КП УЗН Святошинського району як сквер на просп. Перемоги, 133-135 (ресторан «Верховина»). Цей сквер не відноситься до об'єктів природо-заповідного фонду та не має природоохоронного статусу.

Рішенням Київської міської ради від 18.05.2017 № 341/2563 надано дозвіл на розроблення проекту землеустрою щодо відведення земельної ділянки комунальному підприємству по утриманню зелених насаджень Святошинського району м. Києва на просп. Перемоги, 133-135 у Святошинському районі м. Києва орієнтовною площею 2,63 га в постійне користування для утримання та благоустрою зелених насаджень, експлуатації та обслуговування території з присвоєнням нового коду земельної ділянки 75:187:047к.

Бюджетні асигнування на благоустрій та інші заходи на вищезгаданій земельній ділянці не виділялись. КП УЗН Святошинського району направило до КО «Київзеленбуд» пропозицію про включення до Програми економічного та соціального розвитку міста Києва на 2018-2020 роки капітального ремонту скверу на просп. Перемоги, 133-135 (ресторан «Верховина») з обсягом фінансування у 2018 році 1700,00 тис. грн.

Додаток: копія рішення Київради на 1 арк. в 1 прим.

З повагою

Директор

Ілюк В.І. 4491418



А. М. Маражон



# КИЇВСЬКА МІСЬКА РАДА

IV СЕСІЯ VIII СКЛИКАННЯ

## РІШЕННЯ

18.05.2017 № 341/2563


Про надання дозволу на розроблення проекту землеустрою щодо відведення земельної ділянки комунальному підприємству по утриманню зелених насаджень Святошинського району м. Києва на просп. Перемоги, 133-135 у Святошинському районі м. Києва для утримання та благоустрою зелених насаджень, експлуатації та обслуговування території

Розглянувши клопотання про надання дозволу на розроблення проекту землеустрою щодо відведення земельної ділянки комунальному підприємству по утриманню зелених насаджень Святошинського району м. Києва на просп. Перемоги, 133-135 у Святошинському районі м. Києва та додані документи, керуючись статтями 9, 123 Земельного кодексу України, Законом України «Про внесення змін до деяких законодавчих актів України щодо розмежування земель державної та комунальної власності», пунктом 34 частини першої статті 26 Закону України «Про місцеве самоврядування в Україні», Київська міська рада

### ВИРІШИЛА:

1. Надати дозвіл на розроблення проекту землеустрою щодо відведення земельної ділянки комунальному підприємству по утриманню зелених насаджень Святошинського району м. Києва на просп. Перемоги, 133-135 у Святошинському районі м. Києва орієнтовною площею 2,63 га (земельна ділянка комунальної власності територіальної громади міста Києва) в постійне користування для утримання та благоустрою зелених насаджень, експлуатації та обслуговування території згідно з планом-схемою (додаток до рішення) (К-27211).

2. Контроль за виконанням цього рішення покласти на постійну комісію Київської міської ради з питань містобудування, архітектури та землекористування.



Київський міський голова

Київська міська рада	
Відділ містобудування, архітектури та землекористування	
Відомості про прийняття рішення	
Відомості про	2017
Дата	18.05.2017

В. Кличко

Додаток  
до рішення Київської міської ради  
від 18.05.2017 № 341/2017



План-схема  
до згоди на розроблення проекту землеустрою щодо відведення земельної ділянки

контотання - від 07.07.2016 № К-27211

код земельної ділянки - 75:187:047к

юрідична/фізична особа - Комунальне підприємство по утриманню зелених насаджень Святошинського району м.Києва

адреса земельної ділянки - м. Київ, р-н Святошинський, просп. Перемоги, 133-138


вид землекористування - постійне користування

цільове призначення земельної ділянки - для утримання та благоустрою зелених насаджень, експлуатації та обслуговування території

орієнтовний розмір - 2,63 га



Київський міський голова



Київ, м. Київ



ВИКОНАВЧИЙ ОРГАН КИЇВСЬКОЇ МІСЬКОЇ РАДИ  
(КИЇВСЬКА МІСЬКА ДЕРЖАВНА АДМІНІСТРАЦІЯ)

ДЕПАРТАМЕНТ ЗЕМЕЛЬНИХ РЕСУРСІВ

вул. Хрещатик, 32-а, м. Київ, 01601, тел. (044) 279-58-72, ф. (044) 288-07-57,  
КБУ "Контактний центр міста Києва" (044) 15-51, E-mail: [dzr@kievcity.gov.ua](mailto:dzr@kievcity.gov.ua) Код ЄДРПОУ 26199097

09.06.2017 № 057028-9539  
на № \_\_\_\_\_ від \_\_\_\_\_

Депутатові Київської міської ради  
Чернецькому О.С.

Шановний Олегу Станіславовичу!

На Ваше звернення від 19.05.2017 № 08/279/08/109-345 надаємо витяг з бази даних міського земельного кадастру з зазначенням кодів ділянок, землекористувача, адреси, виду права користування земельних ділянок навколо ставу № 14 у Святошинському районі міста Києва.

Для надання додаткової інформації просимо вказати точне розміщення земельної ділянки.

Додаток на 2 аркушах.

З повагою

Директор

О.Поліщук



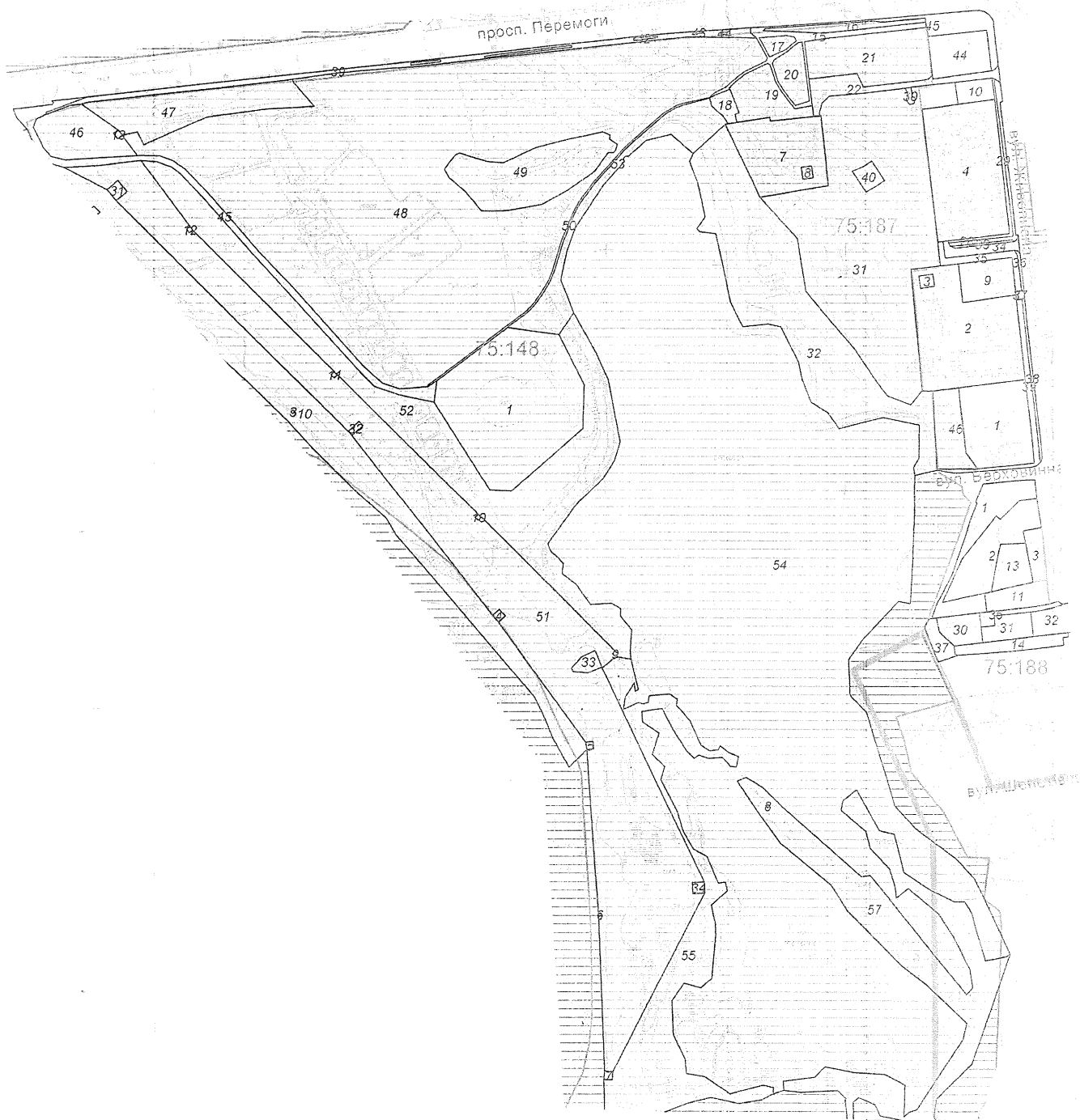


ІЗ015. КП КІЗВ Цяга 201

## РОБОЧІ МАТЕРІАЛИ

Витяг з бази даних міського земельного кадастру від 25.05.2017р.

м. Київ, р-н Святошинський



## РЕЄСТР ЗЕМЕЛЬНИХ ДІЛЯНОК

## Черговий план.

Код ділянки	Землекористувачі	Адреса ділянки	Опис ділянки	Площа (кв.м.)	Вид права	Дата закінч. права
75:148:0001	Департамент експлуатації каналізаційного господарства Публічного акціонерного товариства "Акціонерна компанія "Київводоканал"	просп. Перемоги, 137		11653,25		
75:148:0004	Публічне акціонерне товариство "КИЇВЕНЕРГО"		ПЛ-110-13 (відгалуження до підстанції ВУМ 1,2) (Філія кабельні мережі)	57,76		
75:148:0005	Публічне акціонерне товариство "КИЇВЕНЕРГО"		ПЛ-110-14 (відгалуження до підстанції ВУМ 1,2) (Філія кабельні мережі)	37,95		
75:148:0006	Публічне акціонерне товариство "КИЇВЕНЕРГО"		ПЛ-110-15 (відгалуження до підстанції ВУМ 1,2) (Філія кабельні мережі)	5,19		
75:148:0007	Публічне акціонерне товариство "КИЇВЕНЕРГО"		ПЛ-110-16 (відгалуження до підстанції ВУМ 1,2) (Філія кабельні мережі)	47,09		
75:148:0008	Публічне акціонерне товариство "КИЇВЕНЕРГО"		ПЛ-35-21 Біличі Брест-Літовська (Філія кабельні мережі)	5,18		
75:148:0009	Публічне акціонерне товариство "КИЇВЕНЕРГО"		ПЛ-35-20 Біличі Брест-Літовська (Філія кабельні мережі)	12,04		
75:148:0010	Публічне акціонерне товариство "КИЇВЕНЕРГО"		ПЛ-35-19 Біличі Брест-Літовська (Філія кабельні мережі)	13,03		
75:148:0011	Публічне акціонерне товариство "КИЇВЕНЕРГО"		ПЛ-35-18 Біличі Брест-Літовська (Філія кабельні мережі)	13,58		
75:148:0012	Публічне акціонерне товариство "КИЇВЕНЕРГО"		ПЛ-35-17 Біличі Брест-Літовська (Філія кабельні мережі)	13,65		
75:148:0013	Публічне акціонерне товариство "КИЇВЕНЕРГО"		ПЛ-35-16 Біличі Брест-Літовська (Філія кабельні мережі)	25,63		

75:148:0031	Центральна електроенергетична система Державного підприємства "Національна енергетична компанія "Укренерго"		ПЛ-330 кВ опора N 49 УШПГ-8,Н-Київська-Октябрська у Святошинському му р-ні	146,08		
75:148:0032	Центральна електроенергетична система Державного підприємства "Національна енергетична компанія "Укренерго"		ПЛ-330 кВ опора N 48 ПГ,Н-Київська-Октябрська у Святошинському му р-ні	58,02		
75:148:0033	Центральна електроенергетична система Державного підприємства "Національна енергетична компанія "Укренерго"		ПЛ-330 кВ опора N 47 УШПГ-8,Н-Київська-Октябрська у Святошинському му р-ні	281,18		
75:148:0034	Центральна електроенергетична система Державного підприємства "Національна енергетична компанія "Укренерго"		ПЛ-330 кВ опора N 46а УЗ30-3,Н-Київська-Октябрська у Святошинському му р-ні	93,95		
75:148:0039	Землі не надані у власність чи користування	просп. Перемоги	тротуар	2398,83		
75:148:0042	Комунальне підприємство по утриманню зелених насаджень Святошинського району м.Києва	просп. Перемоги	газон	31,75		
75:148:0043	Комунальне підприємство по утриманню зелених насаджень Святошинського району м.Києва	просп. Перемоги	газон	12,87		
75:148:0044	Комунальне підприємство по утриманню зелених насаджень Святошинського району м.Києва	просп. Перемоги	газон	8,01		
75:148:0045	Землі не надані у власність чи користування		проїзд	3027,87		
75:148:0048	Землі не надані у власність чи користування	просп. Перемоги	пустир	2661,65		
75:148:0047	Землі загального користування	просп. Перемоги	парк	4614,17		
75:148:0048	Землі загального користування	просп. Перемоги	парк	68381,56		
75:148:0049	Землі загального користування		парк	5230,45		
75:148:0050	Землі не надані у власність чи користування		тротуар	501,86		
75:148:0051	Землі не надані у власність чи користування		пустир	39247,75		
75:148:0052	Землі загального користування		парк	19218,44		
75:148:0053	Землі загального користування		парк	3827,06		
75:148:0054	Землі загального користування		парк, озеро	144752,12		
75:148:0055	Землі загального користування		парк	14647,1		
75:148:0057	Землі загального користування		парк	15029,99		
75:183:0003	Публічне акціонерне товариство "КИЇВЕНЕРГО"		ПЛ-110-12 (відгалуження до підстанції ВУМ 1,2) (Філія кабельні мережі)	5,28		
75:183:0010	Землі не надані у власність чи користування		пустир	17071,15		
75:187:0001	Служба зовнішньої розвідки України	вул. Живописна, 12		3854,77	Право в процесі оформлення (Оренда на 5 років)	
75:187:0002	Публічне акціонерне товариство "Укртелеком"	вул. Живописна, 10		7269,56		

## Витяг з бази даних міського земельного кадастру станом на 25.05.2017р - стор.№3

75:187:0003	Публічне акціонерне товариство "КИЇВЕНЕРГО"	вул. Живописна, 10	ТП 1479 (Філія кабельні мережі)	123,9		
75:187:0004	Департамент експлуатації водопровідного господарства Публічного акціонерного товариства "Акціонерна компанія"Київводоканал"	вул. Львівська, 84	Святошинська насосна станція	6830,1		
75:187:0007	Мале колективне підприємство ресторан "Верховина"	просп. Перемоги, 135		4186,02	Оренда на 25 років	30.11.2026
75:187:0008	Публічне акціонерне товариство "КИЇВЕНЕРГО"	просп. Перемоги, 135	ТП 2932 (Філія кабельні мережі)	87,67		
75:187:0009	Публічне акціонерне товариство "Укртелеком"	вул. Живописна, 8/61		1442,7		
75:187:0010	Мале приватне підприємство "ЮРСО"	вул. Живописна, 2		571,44		
75:187:0015	Землі не надані у власність чи користування	просп. Перемоги	тротуар	1364,13		
75:187:0016	Комунальне підприємство по утриманню зелених насаджень Святошинського району м.Києва	просп. Перемоги		651,48		
75:187:0017	Комунальне підприємство по утриманню зелених насаджень Святошинського району м.Києва	просп. Перемоги		324,32		
75:187:0018	Землі не надані у власність чи користування	просп. Перемоги	автостоянка	404,32		
75:187:0019	Комунальне підприємство по утриманню зелених насаджень Святошинського району м.Києва	просп. Перемоги		1860,31		
75:187:0020	Комунальне підприємство по утриманню зелених насаджень Святошинського району м.Києва	просп. Перемоги		1023,96		
75:187:0021	Комунальне підприємство по утриманню зелених насаджень Святошинського району м.Києва	просп. Перемоги		4026,1		
75:187:0022	Землі не надані у власність чи користування		проїзд	1463,63		
75:187:0028	Землі не надані у власність чи користування	вул. Живописна	тротуар	538,93		
75:187:0029	Землі не надані у власність чи користування	вул. Живописна	газон	401,11		
75:187:0030	Комунальне підприємство по утриманню житлового господарства Святошинського району м.Києва	просп. Перемоги	бювет	70,65		
75:187:0031	Комунальне підприємство по утриманню зелених насаджень Святошинського району м.Києва	вул. Живописна		22271,87		
75:187:0032	Землі загального користування	вул. Живописна	парк	15114,7		
75:187:0033	Землі не надані у власність чи користування	вул. Живописна	газон	90,32		
75:187:0034	Землі не надані у власність чи користування	вул. Живописна	проїзд	498,77		
75:187:0035	Землі не надані у власність чи користування	вул. Живописна	газон	579,49		
75:187:0036	Землі не надані у власність чи користування	вул. Живописна	тротуар	73,94		
75:187:0037	Землі не надані у власність чи користування	вул. Живописна	проїзд	47,61		
75:187:0038	Землі не надані у власність чи користування	вул. Живописна	тротуар	288,06		
75:187:0039	Землі не надані у власність чи користування	вул. Живописна	газон	891,88		

75:187:0040	Комунальне підприємство "Шляхово-експлуатаційне управління по ремонту та утриманню автомобільних шляхів та споруд на них Святошинського району" м.Києва	вул. Живописна	туалет	365,9		
75:187:0044	Товариство з обмеженою відповідальністю "Гільдія Нерухомості"	просп. Перемоги, 133		1738,2	Право в процесі оформлення (Оренда на 10 років)	
75:187:0045	Товариство з обмеженою відповідальністю "Гільдія Нерухомості"	просп. Перемоги, 133		1290,29	Право в процесі оформлення (Оренда на 5 років)	
75:187:0046	Землі не надані у власність чи користування	вул. Живописна, 12		1637,15		
75:188:0001	Фізичні особи	вул. Живописна, 14, кв. 1		2299,01		
75:188:0002	Фізична особа	вул. Живописна, 14, кв. 2		2593,72		
75:188:0003	Фізична особа	вул. Живописна, 16		618,94	Власність	
75:188:0011	Фізична особа	вул. Живописна, 18		1000,28	Власність	
75:188:0013	Фізична особа	вул. Живописна, 14а		1000,07	Право в процесі оформлення (Власність)	
75:188:0014	Землі не надані у власність чи користування	вул. Михайла Котельникова, 112/2	Марченко О.Д., Клепець В.О., Клепець П.І	881,64		
75:188:0030	Фізична особа	вул. Михайла Котельникова, 111/2в		800,08	Право в процесі оформлення (Власність)	
75:188:0031	Фізична особа	вул. Михайла Котельникова, 111/2б		790,2	Право в процесі оформлення (Власність)	
75:188:0032	Фізична особа	вул. Михайла Котельникова, 111/2а		881,83	Право в процесі оформлення (Власність)	
75:188:0036	Землі загального користування	вул. Михайла Котельникова, 112/2		377,16		
75:188:0037	Фізична особа	вул. Михайла Котельникова, 112/2		466,26		



ВИКОНАВЧИЙ ОРГАН КИЇВСЬКОЇ МІСЬКОЇ РАДИ  
(КИЇВСЬКА МІСЬКА ДЕРЖАВНА АДМІНІСТРАЦІЯ)

ДЕПАРТАМЕНТ ЗЕМЕЛЬНИХ РЕСУРСІВ

вул. Хрещатик, 32-а, м. Київ, 01601, тел. (044) 279-58-72, ф. (044) 288-07-57.

КБУ "Контактний центр міста Києва" (044) 15-51, E-mail: [dzr@kievcity.gov.ua](mailto:dzr@kievcity.gov.ua) Код ЄДРПОУ 26199097

04.09 2017 № 057028-15322  
на № \_\_\_\_\_ від \_\_\_\_\_

Депутатові Київської міської ради  
Чернецькому О.С.

Шановний Олегу Станіславовичу!

За результатом розгляду Вашого депутатського звернення від 17.08.2017 № 08/279/08/109-407 повідомляємо, що Департамент земельних ресурсів погоджує пропозицію надати земельній ділянці (код ділянки: 75:187:0031) площею 2,23 га на вул. Живописній, біля ставу № 14, у Святошинському районі м. Києва, статус озелененої території загального користування – скверу.

Також, вказана земельна ділянка входить в межі існуючого парку (08-07, Вздовж пр. Перемоги (ур. "П'ята просіка" масиву Святошин)) згідно з Програмою розвитку зеленої зони м. Києва до 2010 року та концепції формування зелених насаджень в центральній частині міста", термін дії якої подовжено до 2015 року рішенням Київської міської ради від 27.11.2009 № 714/2783 та до 31.12.2017 рішенням Київської міської ради від 07.07.2016 № 572/572.

Крім цього, частково знаходиться в межах прибережної захисної смуги об'єкту водного фонду.

З повагою

Директор

О.Поліщук



ПРИЙМАЛЬНЯ  
ДЕПУТАТА КМР  
О.С. ЧЕРНЕЦЬКОГО  
ВХ. № 1761/2/2017  
ВІД 14. 12. 2017

Депутату Київської міської ради

Чернецькому О.С.

Мешканців Святошинського району міста Києва

Назаренко Ю.А.

Вул. Верховинна, 87, кв. 28, м. Київ, 03179

Щодо створення парку відпочинку на ставку № 14

Шановний Олеже Станіславовичу!

Звертаємося до Вас з проханням ініціювати проект рішення щодо створення парку відпочинку в нашому районі на території ставка № 14. Адже мешканці району потребують створення відповідної інфраструктури для комфортного проведення вільного часу.

Вважаємо, що створення такого парку сприятиме раціональному використанню земельних ресурсів та збереженню існуючих зелених насаджень на території навколо озера.

Додаток: підписи мешканців на 47 арк.

З повагою

*Григор* *Ю.А. Назаренко*

«12» грудня 2017 р.



**Заступник міського голови –  
секретар Київської міської ради**

---

Яловому К.В.  
Міщенку О.Г.  
Страннікову А.М.  
Слончаку В.В.

Прошу розглянути проект рішення від 31.01.2018  
№08/231-301/ПР в установленому порядку.

Пихтіній О.М.

Для контролю за проходженням та тиражування.

Лазор Л.В.  
Юнаковій С.М.  
Пантелеєву П.О. – до відома  
Спасибку О.В. – до відома  
Поворознику М.Ю. – до відома

*В.ПРОКОПІВ*

“31” січня 2018 року  
№ 08/231 – 301/ПР



08/231-301/DP  
31.01.2018

# ДЕПУТАТ

КИЇВСЬКОЇ МІСЬКОЇ РАДИ VIII СКЛИКАННЯ

“31” січня 2018 р.

№ 08/249/08/109-543

Заступнику Київського міського голови —  
Секретарю Київської міської ради  
Прокопіву В. В.

**Шановний Володимире Володимировичу!**

Відповідно до ст. 26 Регламенту Київської міської ради, прошу Вас надати доручення розглянути проект рішення «Про надання статусу парку відпочинку земельній ділянці на просп. Перемоги, 133-135 у Святошинському районі м. Києва» на засіданнях постійної комісії Київської міської ради з питань екологічної політики, постійної комісії Київської міської ради з питань містобудування, архітектури та землекористування та постійної комісії Київської міської ради з питань бюджету та соціально-економічного розвитку.

## Додатки:

1. Проект рішення «Про надання статусу парку відпочинку земельній ділянці на просп. Перемоги, 133-135 у Святошинському районі м. Києва». (2 арк.)
2. План-схема земельної ділянки, якій надається статус парку відпочинку. (1 арк.)
3. Пояснювальна записка до проекту рішення. (3 арк.)
4. Порівняльна таблиця до проекту рішення. (2 арк.)
5. Копія листа КП УЗН Святошинського району м. Києва від 01.09.2017 № 064/235-924. (3 арк.)
6. Копії листів Департаменту земельних ресурсів від 01.06.2017 № 057028-9539 та від 04.09.2017 № 057028-15322. (6 арк.)
7. Підписи мешканців Святошинського району м. Києва (47 арк.)
8. Електронна версія зазначених документів.

З повагою  
Депутат Київської міської ради

Олег Чернецький