



08/231-298/ПР
07.03.2023

КИЇВСЬКА МІСЬКА РАДА

II СЕСІЯ IX СКЛИКАННЯ

РІШЕННЯ

№ _____

**Про надання КИЇВСЬКОМУ
КОМУНАЛЬНОМУ ОБ'ЄДНАННЮ
ЗЕЛЕНОГО БУДІВНИЦТВА ТА
ЕКСПЛУАТАЦІЇ ЗЕЛЕНИХ
НАСАДЖЕНЬ МІСТА «КИЇВЗЕЛЕНБУД»
земельної ділянки в постійне користування
для облаштування, експлуатації та
обслуговування зелених насаджень (сквер)
на вул. Ревуцького, 13-Б у Дарницькому
районі міста Києва**



694543902

Відповідно до статей 9, 79¹, 83, 92, 116, 122, 123, 186 Земельного кодексу України, Закону України «Про внесення змін до деяких законодавчих актів України щодо розмежування земель державної та комунальної власності», пункту 34 частини першої статті 26 Закону України «Про місцеве самоврядування в Україні», розглянувши проект землеустрою щодо відведення земельної ділянки та заяву КИЇВСЬКОГО КОМУНАЛЬНОГО ОБ'ЄДНАННЯ ЗЕЛЕНОГО БУДІВНИЦТВА ТА ЕКСПЛУАТАЦІЇ ЗЕЛЕНИХ НАСАДЖЕНЬ МІСТА «КИЇВЗЕЛЕНБУД» від 02 лютого 2023 року № 72005-007267811-031-03, Київська міська рада

ВИРІШИЛА:

1. Затвердити проект землеустрою щодо відведення земельної ділянки в постійне користування Київському комунальному об'єднанню зеленого будівництва та експлуатації зелених насаджень міста «Київзеленбуд» площею 0,6619 га для облаштування, експлуатації та обслуговування зелених насаджень (сквер) на вул. Ревуцького, 13-б у Дарницькому районі м. Києва (категорія земель - землі рекреаційного призначення, код виду цільового призначення - 07.08), справа № 694543902).

2. Надати КИЇВСЬКОМУ КОМУНАЛЬНОМУ ОБ'ЄДНАННЮ ЗЕЛЕНОГО БУДІВНИЦТВА ТА ЕКСПЛУАТАЦІЇ ЗЕЛЕНИХ НАСАДЖЕНЬ МІСТА «КИЇВЗЕЛЕНБУД», за умови виконання пункту 3 цього рішення, в постійне користування земельну ділянку площею 0,6619 га (кадастровий номер 8000000000:63:243:0122) для облаштування, експлуатації та обслуговування зелених насаджень (сквер) (код виду цільового призначення - 07.08 земельні ділянки загального користування, які використовуються як зелені насадження загального користування) на вул. Ревуцького, 13-Б у Дарницькому районі міста Києва із земель комунальної власності територіальної громади міста Києва.

3. КИЇВСЬКОМУ КОМУНАЛЬНОМУ ОБ'ЄДНАННЮ ЗЕЛЕНОГО БУДІВНИЦТВА ТА ЕКСПЛУАТАЦІЇ ЗЕЛЕНИХ НАСАДЖЕНЬ МІСТА «КИЇВЗЕЛЕНБУД»:

3.1. Виконувати обов'язки землекористувача відповідно до вимог статті 96 Земельного кодексу України.

3.2. Вжити заходів щодо державної реєстрації права постійного користування земельною ділянкою у порядку, встановленому Законом України «Про державну реєстрацію речових прав на нерухоме майно та їх обтяжень».

3.3. Питання майнових відносин вирішувати в установленому порядку.

3.4. Забезпечити вільний доступ для прокладання нових, ремонту та експлуатації існуючих інженерних мереж і споруд, що знаходяться в межах земельної ділянки.

3.5. Під час використання земельної ділянки дотримуватися обмежень у її використанні, зареєстрованих у Державному земельному кадастрі.

4. Попередити землекористувача, що використання земельної ділянки не за цільовим призначенням тягне за собою припинення права користування нею відповідно до вимог статей 141, 143 Земельного кодексу України.

5. Контроль за виконанням цього рішення покласти на постійну комісію Київської міської ради з питань архітектури, містобудування та земельних відносин.

Київський міський голова


Віталій КЛИЧКО

ПОДАННЯ:

Заступник голови
Київської міської державної адміністрації
з питань здійснення самоврядних повноважень


Петро ОЛЕНИЧ

Директор Департаменту земельних ресурсів
виконавчого органу Київської міської ради
(Київської міської державної адміністрації)


Валентина ПЕЛИХ

Начальник юридичного управління
Департаменту земельних ресурсів
виконавчого органу Київської міської ради
(Київської міської державної адміністрації)


Дмитро РАДЗІЄВСЬКИЙ

ПОГОДЖЕНО:

Постійна комісія Київської міської ради
з питань архітектури, містобудування
та земельних відносин

Голова

Михайло ТЕРЕНТЬЄВ

Секретар

Юрій ФЕДОРЕНКО

В.о. начальника управління правового
забезпечення діяльності
Київської міської ради

Валентина ПОЛОЖИШНИК

Постійна комісія Київської міської ради
з питань екологічної політики

Голова

Денис МОСКАЛЬ

Секретар

Євгенія КУЛЕБА

ПОЯСНЮВАЛЬНА ЗАПИСКА

№ ПЗН-51506 від 23.02.2023

до проекту рішення Київської міської ради:

Про надання **КИЇВСЬКОМУ КОМУНАЛЬНОМУ ОБ'ЄДНАННЮ ЗЕЛЕНОГО БУДІВНИЦТВА ТА ЕКСПЛУАТАЦІЇ ЗЕЛЕНИХ НАСАДЖЕНЬ МІСТА**

**«КИЇВЗЕЛЕНБУД» земельної ділянки в постійне користування
для облаштування, експлуатації та обслуговування зелених
насаджень (сквер) на вул. Ревуцького, 13-Б в Дарницькому
районі міста Києва**

До кадастрової справи
№ 694543902



1. Юридична особа:

Назва	КИЇВСЬКЕ КОМУНАЛЬНЕ ОБ'ЄДНАННЯ ЗЕЛЕНОГО БУДІВНИЦТВА ТА ЕКСПЛУАТАЦІЇ ЗЕЛЕНИХ НАСАДЖЕНЬ МІСТА «КИЇВЗЕЛЕНБУД» (далі – КО «КИЇВЗЕЛЕНБУД»)
Перелік засновників (учасників) юридичної особи*	КИЇВСЬКА МІСЬКА ДЕРЖАВНА АДМІНІСТРАЦІЯ, Код ЄДРПОУ:00022527, Місцезнаходження: Україна, 01044, місто Київ, вул. Хрещатик, 36
Кінцевий бенефіціарний власник (контролер)*	Відсутній
Реєстраційний номер:	від 03.02.2023 № 694543902

*за даними Єдиного державного реєстру юридичних осіб, фізичних осіб- підприємців та громадських формувань

2. Відомості про земельну ділянку (кадастровий № 8000000000:63:243:0122).

Місце розташування (адреса)	м. Київ, Дарницький р-н, вул. Ревуцького, 13-Б
Площа	0,6619 га
Вид та термін користування	право в процесі оформлення (постійне користування)
Категорія земель	землі рекреаційного призначення
Цільове призначення	07.08 земельні ділянки загального користування, які використовуються як зелені насадження загального користування (для облаштування, експлуатації та обслуговування зелених насаджень (сквер))
Нормативна грошова оцінка (за попереднім розрахунком*)	6 475 734 грн 81 коп.

*Наведені розрахунки нормативної грошової оцінки не є остаточними і будуть уточнені відповідно до вимог чинного законодавства при оформленні права на земельну ділянку.

3. Обґрунтування прийняття рішення.

На замовлення зацікавленої особи землевпорядною організацією розроблено проект землеустрою щодо відведення земельної ділянки, на підставі якого та відповідно до статей 9, 123 Земельного кодексу України та Порядку набуття прав на землю із земель комунальної власності у місті Києві, затвердженого рішенням Київської міської ради від 20.04.2017 № 241/2463, Департаментом земельних ресурсів виконавчого органу Київської міської ради (Київської міської державної адміністрації) розроблено проект рішення Київської міської ради.

4. Мета прийняття рішення.

Метою прийняття рішення є забезпечення реалізації встановленого Земельним кодексом України права особи на оформлення права користування на землю.

5. Особливі характеристики ділянки.

Наявність будівель і споруд на ділянці:	Земельна ділянка вільна від забудови.
Наявність ДПТ:	Детальний план території відсутній.
Функціональне призначення згідно з Генпланом:	Відповідно до Генерального плану міста Києва, затвердженого рішенням Київської міської ради від 28.03.2002 № 370/1804, земельна ділянка за функціональним призначенням належить до території житлової забудови багатопверхової (існуючі). Відповідно до Класифікатора видів функціонального призначення територій та їх співвідношення з видами цільового призначення земельних ділянок, затвердженого постановою КМУ від 28.07.2021 № 821, код виду цільового призначення 07.08 (земельні ділянки загального користування, які використовуються як зелені насадження загального користування) є супутнім видом цільового призначення в зазначеному виді функціонального призначення території.
Правовий режим:	Земельна ділянка належить до земель комунальної власності територіальної громади міста Києва.
Розташування в зеленій зоні:	Земельна ділянка входить до зеленої зони, відповідно до рішення Київської міської ради від 08.07.2021 № 1583/1624 «Про затвердження показників розвитку зеленої зони м. Києва до 2022 року та концепції формування зелених насаджень в центральній частині міста» (зі змінами та доповненнями). Рішенням Київської міської ради від 26.06.2018 № 981/5045 земельній ділянці надано статус скверу.
Інші особливості:	Відповідно до рішення Київської міської ради від 06.07.2017 № 738/2900 «Про заходи, спрямовані на збереження територій зелених зон міста Києва» закріплено за КО «Київзеленбуд» на праві господарського відання об'єкти благоустрою зеленого господарства комунальної власності територіальної громади міста Києва, що перебувають на утриманні комунальних підприємств, що входять до складу КО «Київзеленбуд». Зважаючи на положення статей 9, 122 Земельного кодексу України та пункту 34 частини першої статті 26 Закону України «Про місцеве самоврядування в Україні» (щодо обов'язковості розгляду питань землекористування на пленарних засіданнях) вказаний проєкт рішення направляється для подальшого розгляду Київською міською радою.

6. Стан нормативно-правової бази у даній сфері правового регулювання.

Загальні засади та порядок передачі земельних ділянок у користування зацікавленим особам визначено Земельним кодексом України та Порядком набуття прав на землю із земель комунальної власності у місті Києві, затвердженим рішенням Київської міської ради від 20.04.2017 № 241/2463.

7. Фінансово-економічне обґрунтування.

Реалізація рішення не потребує додаткових витрат міського бюджету.

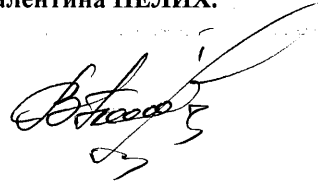
Відповідно до Податкового кодексу України та Положення про плату за землю в місті Києві, затвердженого рішенням Київської міської ради від 23.06.2011 № 242/5629 «Про встановлення місцевих податків і зборів у м. Києві» (зі змінами та доповненнями) розрахунковий розмір земельного податку складатиме: **64 757 грн 35 коп. (1 %)**.

8. Прогноз соціально-економічних та інших наслідків прийняття рішення.

Наслідками прийняття розробленого проєкту рішення стане реалізація зацікавленою особою своїх прав щодо використання земельної ділянки.

Доповідач: директор Департаменту земельних ресурсів **Валентина ПЕЛИХ**.

Директор Департаменту земельних ресурсів



Валентина ПЕЛИХ



**Заступник міського голови –
секретар Київської міської ради**


Терентьєву М. О.
Москалю Д. Д.
Положишник В. О.

Прошу розглянути проєкт рішення від 07.03.2023
№ 08/231 – 298/ПР в установленому порядку.

Омельченко А. В.

Для контролю за проходженням та тиражування.

Юнаковій С. М.
Пантелєєву П. О. – до відома


Мир БОНДАРЕНКО

“07” березня 2023 року
№ 08/231 – 298/ПР

08/231-298/ПР
07.03.2023



УКРАЇНА

ВИКОНАВЧИЙ ОРГАН КИЇВСЬКОЇ МІСЬКОЇ РАДИ
(КИЇВСЬКА МІСЬКА ДЕРЖАВНА АДМІНІСТРАЦІЯ)

ДЕПАРТАМЕНТ ЗЕМЕЛЬНИХ РЕСУРСІВ

вул. Хрещатик, 32-а, м. Київ, 01001 тел. (044) 279 58 72

Контактний центр міста Києва (044) 15 51 E-mail: kyivland@kyivcity.gov.ua Код ЄДРПОУ 26199097

07.03.23, № 05715-СЛ-51506

Заступнику міського голови-
секретарю Київської міської ради
Володимиру БОНДАРЕНКУ

Шановний Володимире Володимировичу!

Департамент земельних ресурсів виконавчого органу Київської міської ради (Київської міської державної адміністрації) відповідно до пункту 3 статті 26 Регламенту Київської міської ради, затвердженого рішенням Київської міської ради від 04.11.2021 № 3135/3176, направляє проект рішення Київської міської ради «Про надання КИЇВСЬКОМУ КОМУНАЛЬНОМУ ОБ'ЄДНАННЮ ЗЕЛЕНОГО БУДІВНИЦТВА ТА ЕКСПЛУАТАЦІЇ ЗЕЛЕНИХ НАСАДЖЕНЬ МІСТА «КИЇВЗЕЛЕНБУД» земельної ділянки у постійне користування для обслуговування та експлуатації зелених насаджень на вул. Ревуцького, 13-б у Дарницькому районі міста Києва» (справа № 694543902) для подальшого опрацювання.

Додатки:

- проект рішення Київської міської ради до справи № 694543902 на 2 арк. в 1 примірнику;
- пояснювальна записка до справи № 694543902 на 3 арк. в 1 примірнику;
- витяг з бази даних міського земельного кадастру на 2 арк. в 1 примірнику;
- матеріали супутникової фотозйомки на 1 арк. в 1 примірнику;
- проект землеустрою щодо відведення земельної ділянки 1 книга в 1 примірнику;
- витяг з Державного земельного кадастру про земельну ділянку від 23.02.2023 №НВ-0000326692023 на 3 арк. в 1 примірнику;
- заява КИЇВСЬКОГО КОМУНАЛЬНОГО ОБ'ЄДНАННЯ ЗЕЛЕНОГО БУДІВНИЦТВА ТА ЕКСПЛУАТАЦІЇ ЗЕЛЕНИХ НАСАДЖЕНЬ МІСТА «КИЇВЗЕЛЕНБУД» від 02.02.2023 № 72005-007267811-031-03 на 12 арк. в 1 примірнику.

З повагою

Директор

Валентина ПЕЛИХ