



08/231-2966/17P  
19.09.2018

# КИЇВСЬКА МІСЬКА РАДА

Х сесія VIII скликання

## РІШЕННЯ

№ \_\_\_\_\_

*Водн. у нар. 90%.*

Про відмову у наданні дозволу на розроблення проекту землеустрою щодо відведення земельної ділянки громадянину Кулішенку Тимофію Олександровичу на вул. Академіка Заболотного (з парного боку) у Голосіївському районі м. Києва для будівництва і обслуговування жилого будинку, господарських будівель і споруд

Київська міська рада  
Департамент  
земельних ресурсів  
Код земельної ділянки:

79:562:0122

Проект рішення (екз.1)  
ПР-17489  
до справи

**K-34919**



2 347015 074892

Розглянувши клопотання про надання дозволу на розроблення проекту землеустрою щодо відведення земельної ділянки громадянину Кулішенку Тимофію Олександровичу на вул. Академіка Заболотного (з парного боку) у Голосіївському районі м. Києва та додані документи, враховуючи, що заявлена ініціатива не відповідає містобудівній документації за функціональним призначенням, а саме: земельна ділянка належить до території житлової середньо-та малоповерхової забудови (витяг з містобудівного кадастру від 24.07.2018 № 5833/0/12-53/12-03-18), керуючись статтями 9, 118 Земельного кодексу України, Законом України „Про внесення змін до деяких законодавчих актів України щодо розмежування земель державної та комунальної власності”, пунктом 34 частини 1 статті 26 Закону України „Про місцеве самоврядування в Україні”, Київська міська рада

### ВИРІШИЛА:

1. Відмовити у наданні дозволу на розроблення проекту землеустрою щодо відведення земельної ділянки громадянину Кулішенку Тимофію Олександровичу на вул. Академіка Заболотного (з парного боку) у Голосіївському районі м. Києва орієнтовною площею 0,10 га (земельна ділянка комунальної власності територіальної громади міста Києва) у власність для будівництва і обслуговування жилого будинку, господарських будівель і споруд (К-34919).

2. Контроль за виконанням цього рішення покласти на постійну комісію Київської міської ради з питань містобудування, архітектури та землекористування.

Київський міський голова

В.Кличко

**ПОДАННЯ:**

Заступник голови Київської міської  
державної адміністрації




О. Спасибко

Директор Департаменту  
земельних ресурсів  
виконавчого органу Київської міської ради  
(Київської міської державної адміністрації)

П. Оленіч

Начальник управління аналітично-правової роботи  
Департаменту земельних ресурсів  
виконавчого органу Київської міської ради  
(Київської міської державної адміністрації)




А. Гавриш

**ПОГОДЖЕНО:**

10.12.2019

Постійна комісія Київської міської  
ради з питань містобудування, архітектури  
та землекористування




О. Міщенко

Голова

Секретар

І. Картавий

Начальник управління  
правового забезпечення діяльності  
Київської міської ради



Т. Терещенко  
24.12.2019

# ПОЯСНЮВАЛЬНА ЗАПИСКА

№ ПЗ-32417 від 30.07.2018

До справи

№ К-34919



до проекту рішення Київської міської ради:  
**Про відмову у наданні дозволу на розроблення проекту  
землеустрою щодо відведення земельної ділянки  
громадянина Кулішенку Тимофію Олександровичу на  
вул. Академіка Заболотного (з парного боку) у  
Голосіївському районі м. Києва для будівництва і  
обслуговування жилого будинку, господарських будівель  
і споруд**

## 1. Фізична особа:

Назва **Кулішенко Тимофій Олександрович**  
Клопотання **від 10.07.2018 № К-34919**

## 2. Відомості про земельну ділянку (кадастровий № 8000000000:79:562:0122к)

Місце розташування (адреса) **м. Київ, р-н Голосіївський, вул. Академіка Заболотного (з парного боку)**  
Площа **0,10 га**  
Вид та термін користування **Власність**  
Вид використання **для будівництва і обслуговування жилого будинку, господарських будівель і споруд**

## 3. Обґрунтування прийняття рішення

На клопотання зацікавленої особи відповідно до ст. 9, 118 Земельного кодексу України та Порядку набуття прав на землю із земель комунальної власності у місті Києві, затвердженого рішенням Київради від 20.04.2017 № 241/2463, Департаментом земельних ресурсів виконавчого органу Київської міської ради (Київської міської державної адміністрації) розроблено проект рішення Київської міської ради.

## 4. Мета прийняття рішення.

Метою прийняття рішення є дотримання вимог ст. 9, 118 Земельного кодексу України.

## 5. Особливі характеристики ділянки.

Наявність будівель і споруд на ділянці:

**Вільна від капітальної забудови**

Інші особливості:

**Заявником подано документи, що він є учасником АТО. Відповідно до постанови відділу державної виконавчої служби Голосіївського районного управління юстиції у місті Києві від 12.05.2011 (реєстраційний номер виконавчого провадження: 26377345) на запитувану земельну ділянку накладено арешт. Відповідно до рішення Київради від 01.10.2007 № 353/3187, територія за функціональним призначенням належить до території житлової середньо-та малоповерхової забудови (витяг з містобудівного кадастру від 24.07.2018 № 5833/0/12-53/12-03-18). Детальний план на дану територію не затверджено. Земельна ділянка не входить до Програми розвитку зеленої зони м. Києва до 2010 року та концепції формування зелених насаджень в центральній частині міста.**

**6. Стан нормативно-правової бази у даній сфері правового регулювання.**

Загальні засади та порядок відмови у наданні дозволу на розроблення документації із землеустрою визначено ст. 9, 118 Земельного кодексу України.

**7. Фінансово-економічне обґрунтування.**

Реалізація рішення не потребує додаткових витрат міського бюджету.

**8. Прогноз соціально-економічних та інших наслідків прийняття рішення.**

Рішення не тягне за собою жодних соціально-економічних та інших наслідків.

Доповідач: директор Департаменту земельних ресурсів П.Оленич

Директор Департаменту  
земельних ресурсів



**П.Оленич**

