



08/231-2948/17
18.09.2018

КИЇВСЬКА МІСЬКА РАДА

X сесія VIII скликання

РІШЕННЯ

№ _____

Про надання дозволу на розроблення проекту землеустрою щодо відведення земельної ділянки громадянину Царенку Олександрю Івановичу на вул. Андрія Меленського у Голосіївському районі м. Києва для будівництва і обслуговування жилого будинку, господарських будівель і споруд

Київська міська рада
Департамент
земельних ресурсів
Код земельної ділянки:

90:038:0087

К (2р)
Проект рішення (екз.1)
ПР-17457
до справи

K-34726



Розглянувши клопотання про надання дозволу на розроблення проекту землеустрою щодо відведення земельної ділянки громадянину Царенку Олександрю Івановичу на вул. Андрія Меленського у Голосіївському районі м. Києва та додані документи, керуючись статтями 9, 118 Земельного кодексу України, Законом України „Про внесення змін до деяких законодавчих актів України щодо розмежування земель державної та комунальної власності”, пунктом 34 частини 1 статті 26 Закону України „Про місцеве самоврядування в Україні”, Київська міська рада

ВИРІШИЛА:

1. Надати дозвіл на розроблення проекту землеустрою щодо відведення земельної ділянки громадянину Царенку Олександрю Івановичу на вул. Андрія Меленського у Голосіївському районі м. Києва орієнтовною площею 0,09 га (земельна ділянка комунальної власності територіальної громади міста Києва) у власність для будівництва і обслуговування жилого будинку, господарських будівель і споруд згідно з план-схемою (додаток до рішення) (К-34726).


2. Контроль за виконанням цього рішення покласти на постійну комісію Київської міської ради з питань містобудування, архітектури та землекористування.

Київський міський голова

В.Кличко

ПОДАННЯ:

Заступник голови Київської міської
державної адміністрації




О. Спасибко

Директор Департаменту
земельних ресурсів
виконавчого органу Київської міської ради
(Київської міської державної адміністрації)

П. Оленич

Начальник управління аналітично-правової роботи
Департаменту земельних ресурсів
виконавчого органу Київської міської ради
(Київської міської державної адміністрації)




А. Гавриш

ПОГОДЖЕНО:

10.12.2019

Постійна комісія Київської міської
ради з питань містобудування, архітектури
та землекористування



Голова

О. Міщенко

Секретар

№ 14/103 від 10.12.19
І. Картавий

Начальник управління
правового забезпечення діяльності
Київської міської ради



В. Таршина
18.02.2020

ПОЯСНЮВАЛЬНА ЗАПИСКА

№ ПЗ-32794 від 27.07.2018

До справи

№ К-34726



до проекту рішення Київської міської ради:
**Про надання дозволу на розроблення проекту
землеустрою щодо відведення земельної ділянки
громадянину Царенку Олександрові Івановичу на вул.
Андрія Меленського у Голосіївському районі м. Києва
для будівництва і обслуговування жилого будинку,
господарських будівель і споруд**

1. Фізична особа:

Назва **Царенко Олександр Іванович**
Клопотання **від 22.06.2018 № К-34726**

2. Відомості про земельну ділянку (кадастровий № 8000000000:90:038:0087к)

Місце розташування (адреса) **м. Київ, р-н Голосіївський, вул. Андрія Меленського**
Площа **0,09 га**
Вид та термін користування **Власність**
Вид використання **для будівництва і обслуговування жилого будинку,
господарських будівель і споруд**

3. Обґрунтування прийняття рішення

На клопотання зацікавленої особи відповідно до ст. 9, 118 Земельного кодексу України та Порядку набуття прав на землю із земель комунальної власності у місті Києві, затвердженого рішенням Київради від 20.04.2017 № 241/2463, Департаментом земельних ресурсів виконавчого органу Київської міської ради (Київської міської державної адміністрації) розроблено проект рішення Київської міської ради.

4. Мета прийняття рішення.

Метою прийняття рішення є забезпечення реалізації встановленого Земельним кодексом України права особи на оформлення права користування (власності) на землю.

5. Особливі характеристики ділянки.

Наявність будівель і споруд на ділянці:

Вільна від капітальної забудови

Інші особливості:

Заявником подано документи, що він є учасником бойових дій. Згідно з даними міського земельного кадастру на земельну ділянку зареєстровано справи А-4212 гр. Кдировій І. О., А-22917 гр. Овсієнку А. Г. та справу-клопотання К-26818 гр. Бутку Ю. І. Відповідно до детального плану території с. Чапаєвка, затвердженого рішенням Київради від 20.12.2007 № 1463/4296, земельна ділянка за функціональним призначенням належить до території житлової садибної забудови (витяг з містобудівного кадастру від 11.07.2018 № 5409/0/12-53/12-03-18). Згідно з Програмою розвитку зеленої зони м. Києва до 2010 року та концепції формування зелених насаджень в центральній частині міста, затвердженої рішенням Київради від 19.07.2005 № 806/3381 (зі змінами), зазначена земельна ділянка відноситься до озеленених територій загального користування, сквери (в селищі Чапаєвка, табл. 2, площа 4.8 га). Земельна ділянка надається за рахунок земель комунальної власності територіальної громади м. Києва.

6. Стан нормативно-правової бази у даній сфері правового регулювання.

Загальні засади та порядок отримання дозволу на розроблення документації із землеустрою визначено ст. 9, 118 Земельного кодексу України.

7. Фінансово-економічне обґрунтування.

Реалізація рішення не потребує додаткових витрат міського бюджету.

8. Прогноз соціально-економічних та інших наслідків прийняття рішення.

Наслідками прийняття розробленого проекту рішення стане:

- реалізація зацікавленою особою своїх прав щодо використання земельної ділянки;

Доповідач: директор Департаменту земельних ресурсів П.Оленич

директор Департаменту
земельних ресурсів

П.Оленич

№ справи	Назва юридичної, фізичної особи, адреса ділянки	Площа, га	Цільове призначення, умови надання	Висновок Департаменту містобудування та архітектури, його зміст	Документи на земельну ділянку, згода землекористувача, документи на майно, документи на будівництво (реконструкцію, реставрацію), реєстрація КП "Київське міське бюро технічної інвентаризації та реєстрації права власності на об'єкти нерухомого майна", інша суттєва інформація
К-34726 дозвіл	Царенко Олександр Іванович вул. Андрія Меленського у Голосіївському районі м. Києва	0,09	для будівництва і обслуговування жилого будинку, господарських будівель і споруд	відсутній	Земельна ділянка вільна від капітальної забудови. Заявником подано документи, що він є учасником бойових дій. Згідно з даними міського земельного кадастру на земельну ділянку зареєстровано справи А-4212 гр. Кдировій І. О., А-22917 гр. Овсієнку А. Г. та справу-клопотання К-26818 гр. Бутку Ю. І. Відповідно до детального плану території с. Чапаєвка, затвердженого рішенням Київради від 20.12.2007 № 1463/4296, земельна ділянка за функціональним призначенням належить до території житлової садибної забудови (витяг з містобудівного кадастру від 11.07.2018 № 5409/0/12-53/12-03-18). Згідно з Програмою розвитку зеленої зони м. Києва до 2010 року та концепції формування зелених насаджень в центральній частині міста, затвердженої рішенням Київради від 19.07.2005 № 806/3381 (зі змінами), зазначена земельна ділянка відноситься до озелених територій загального користування, сквери (в селищі Чапаєвка, табл. 2, площа 4.8 га). Земельна ділянка надається за рахунок земель комунальної власності територіальної громади м. Києва.

